КАРТА-ПЛАН ТЕРРИТОРИИ

40:04:020603

(номер кадастрового квартала (номера смежных кадастровых кварталов), являющегося (являющихся) территорией, на которой выполняются комплексные кадастровые работы)

Дата подготовки карты-плана территории 28.10.2023 г.

Пояснительная записка

1. Сведения о заказчике

УАГИЗО ГОРОДА КАЛУГИ, ИНН: 4028047790, ОГРН: 1114028000404

(полное наименование органа местного самоуправления муниципального района или городского округа, органа исполнительной власти города федерального значения Москвы, Санкт-Петербурга или Севастополя, основной государственный регистрационный номер, идентификационный номер налогоплательщика)

(сведения об утверждении карты-плана территории)

2. Сведения о кадастровом инженере:

Фамилия, имя, отчество (при наличии отчества): Левина Мария Михайловна

Страховой номер индивидуального лицевого счета: 13438300535

Контактный телефон: 8-960-298-30-10

Адрес электронной почты и почтовый адрес, по которым осуществляется связь с кадастровым инженером: 160014, Вологодская обл, г Вологда, ул Карла Маркса, д 31, кв 57, sergee.maria2010@yandex.ru

Наименование саморегулируемой организации кадастровых инженеров (СРО), членом которой является кадастровый инженер: Ассоциация СРО "Балтийское объединение кадастровых инженеров"

Номер регистрации в государственном реестре лиц, осуществляющих кадастровую деятельность: 34523

Сокращенное наименование юридического лица, если кадастровый инженер является работником юридического лица: ООО "Центр Межевания и Кадастра", 160000, Вологодская обл, г Вологда, ул Сергея Орлова, д 9, оф 103

3. Основания выполнения комплексных кадастровых работ

Муниципальный контракт на выполнение комплексных кадастровых работ с предоставлением проектов межевания территорий №0137200001223000089/02 от 27.02.2023, выдан Управление архитектуры, градостроительства и земельных отношений города Калуги, по Договор субподряда 22.02.2023 года

(наименование и реквизиты государственного или муниципального контракта на выполнение комплексных кадастровых работ)

4. Перечень документов, использованных при подготовке карты-плана территории

№ п/п	Наименование документа	Реквизиты документа
1	2	3
1	Выписка из каталога координат пунктов государственной геодезической сети в МСК-40	№111/5749 от 21.04.2021, выдан ФГБУ «Центр геодезии, картографии и ИПД», Выписка произведена в соответствии с заявлением от 05.04.2021 года № 170-17206/2021 о предоставлении пространственных данных и материалов, содержащихся в федеральном фонде пространственных данных
2	Правила землепользования и застройки городского округа "Город Калуга"	№б/н от 14.12.2011, Утверждено Решением Городской Думы города Калуги от 14 декабря 2011 г. N 247 (в ред. Решений Городской Думы г. Калуги от 07.10.2020 N 275, от 25.11.2020 N 337, от 30.11.2022 № 262)
3	Кадастровый план территории	№****-***/****-******** от 20.02.2023, выдан Филиал публично-правовой компании "Роскадастр" по Калужской области
4	Выписка из Единого государственного реестра недвижимости об основных характеристиках и зарегистрированных правах на объект недвижимости	№**/****/********* от 01.03.2023, выдан филиал ППК «Роскадастр» по Калужской области, Выписки из Единого государственного реестра недвижимости получены на все объекты, которые числятся в кадастровом квартале
5	Технический паспорт на жилой дом по ул Строительной д 9	№15887 от 19.12.1993, выдан Калужское межрайонное бюро технической инвентаризации
6	Технический паспорт на жилой дом по ул Строительной д 1б	№876 от 24.03.2004, выдан Калужское межрайонное бюро технической инвентаризации

7	Технический паспорт на жилой дом по ул Строительной д 21	№15894 от 22.12.1994, выдан Калужское межрайонное бюро технической инвентаризации
8	Технический паспорт на жилой дом по ул Строительной д 19	№15892 от 10.12.1992, выдан Калужское межрайонное бюро технической инвентаризации
9	Технический паспорт на жилой дом по ул Строительной д 1а	№15875 от 15.12.1993, выдан Калужское межрайонное бюро технической инвентаризации
10	Технический паспорт на жилой дом по ул Строительной д 1б	№15874 от 24.10.1986, выдан Калужское межрайонное бюро технической инвентаризации
11	Технический паспорт на жилой дом по Школьному проезду №2	№15924 от 10.02.1989, выдан Калужское межрайонное бюро технической инвентаризации
12	Технический паспорт на жилой дом по ул Мира д 2	№15843 от 14.02.1989, выдан Калужское межрайонное бюро технической инвентаризации
13	Технический паспорт на жилой дом по ул Мира д 6б	№15849 от 06.08.1993, выдан Калужское межрайонное бюро технической инвентаризации
14	Технический паспорт на жилой дом по ул Мира д 26	№15870 от 03.06.2003, выдан Калужское межрайонное бюро технической инвентаризации
15	Технический паспорт на жилой дом по ул Мира д 16	№15859 от 20.10.1986, выдан Калужское межрайонное бюро технической инвентаризации
16	Технический паспорт на жилой дом по ул Мира д 20	№15863 от 21.10.1986, выдан Калужское межрайонное бюро технической инвентаризации
17	Технический паспорт на жилой дом по ул Мира д 22	№15865 от 19.12.2002, выдан Калужское межрайонное бюро технической инвентаризации
18	Технический паспорт на жилой дом по ул Мира д 24	№15867 от 15.12.1993, выдан Калужское межрайонное бюро технической инвентаризации
19	Технический паспорт на жилой дом по ул Мира д 14	№15857 от 21.10.1986, выдан Калужское межрайонное бюро технической инвентаризации
20	Технический паспорт на жилой дом по ул Мира д 10	№15853 от 17.08.1993, выдан Калужское межрайонное бюро технической инвентаризации
21	Технический паспорт на жилой дом по ул Мира д 2д	№15907 от 16.12.1993, выдан Калужское межрайонное бюро технической инвентаризации
22	Проект межевания территории, ограниченной улицами Деловой, Мира, Петра Семенова, Строительной города Калуги	№б/н от 18.11.2022, Утвержден Постановлением Городской Управы города Калуги от 10.10.2023 №374-п

5. Сведения о геодезической основе, использованной при подготовке карты-плана территории

Система координат МСК-40, зона 1

№ п/п	Название пункта и тип	Класс геодезической сети	Координаты, м		Сведения о состоянии на 18.05.2023		
			X	Y	наружного знака пункта	центра пункта	марки
1	2	3	4	5	6	7	8
1	Кромено, сигнал	3 класс	423487.59	1283792.60	сохранился	сохранился	сохранился
2	Хвалово, пирамида	3 класс	416002.92	1271607.62	сохранился	сохранился	сохранился
3	Петрово, сигнал	3 класс	441933.13	1301273.46	сохранился	сохранился	сохранился
4	Мстихино, пирамида	3 класс	436885.17	1291267.38	сохранился	сохранился	сохранился

6. Сведения о средствах измерений

№ п/п	Наименование прибора (инструмента, аппаратуры)	Сведения об утверждении типа измерений	Реквизиты свидетельства о поверке прибора (инструмента, аппаратуры)
1	2	3	4

1	Аппаратура геодезическая спутниковая EFT M3 GNSS	NE11802434, 15.02.2024	Свидетельство о поверке № С-ГСХ/16-02-2023/224482248 от 16.02.2023
2	Аппаратура геодезическая спутниковая EFT RS2	RS20122, 15.12.2023	Свидетельство о поверке № С-ГСХ/16-12-2022/209165760 от 16.12.2022

7. Пояснения к разделам карты-плана территории

На территории кадастрового квартала 40:04:020603, ООО «Центр Межевания и Кадастра» в соответствии с муниципальным контрактом на выполнение комплексных кадастровых работ с предоставлением проектов межевания территорий №0137200001223000089/02 от 27.02.2023, выдан Управление архитектуры, градостроительства и земельных отношений города Калуги (по Договор субподряда 22.02.2023 года) выполняет комплексные кадастровые работы.

На территории городского округа "Город Калуга" установлены Правила землепользования и застройки городского округа "Город Калуга" (Утверждено Решением Городской Думы города Калуги от 14 декабря 2011 г. N 247 (в ред. Решений Городской Думы г. Калуги от 07.10.2020 N 275, от 25.11.2020 N 337, от 30.11.2022 № 262).

земельные участки расположены в территориальной зоне Ж-3 (Зона жилой застройки смешанной этажности) и зоне О-1 (Зона размещения объектов общественного назначения) в соответствии с Правилами землепользования и застройки городского округа «Город Калуга», утвержденными решением Городской Думы города Калуги от 14.12.2011 № 247 «Об утверждении Правил землепользования и застройки городского округа «Город Калуга» (действующая редакция).

Зона Ж-3 предназначена для застройки жилыми домами различной этажности, допускается размещение объектов социального и культурно-бытового обслуживания населения, преимущественно местного значения, иных объектов согласно градостроительным регламентам.

В зоне Ж-3 определены территории, подлежащие комплексному развитию. Расчетные показатели минимально допустимого уровня обеспеченности таких территорий объектами коммунальной, транспортной, социальной инфраструктур и расчетные показатели максимально допустимого уровня территориальной доступности указанных объектов для населения определяются в соответствии с местными нормативами градостроительного проектирования городского округа «Город Калуга».

Основные виды разрешенного использования:

- соответствуют основным видам разрешенного использования, установленным для зон Ж-1, Ж-2, Ж-4, Ж-5.

Условно разрешенные виды использования:

- соответствуют условно разрешенным видам использования, установленным для зон Ж-1, Ж-2, Ж-4, Ж-5.

Предельные (минимальные и (или) максимальные) размеры земельных участков, предельные параметры разрешенного строительства, реконструкции объектов капитального строительства, расположенных в зоне Ж-3, соответствуют установленным для зон Ж-1, Ж-2, Ж-4, Ж-5.

Зона О-1 объектов общественного назначения выделена для создания правовых условий формирования разнообразных объектов городского значения, связанных прежде всего с удовлетворением периодических и эпизодических потребностей населения в обслуживании при соблюдении нижеприведенных видов разрешенного использования недвижимости.

Пояснения к разделу "Сведения об уточняемых земельных участках"

Согласно пункту 1 статьи 43 ФЗ-218 от 13.07.2015г "О государственной регистрации недвижимости" (далее – Закон о регистрации) кадастровый учет в связи с изменением описания местоположения границ земельного участка и (или) его площади, за исключением случаев образования земельного участка при выделе из земельного участка или разделе земельного участка, при которых преобразуемый земельный участок сохраняется в измененных границах, осуществляется при условии, если такие изменения связаны с уточнением описания местоположения границ земельного участка, о котором сведения, содержащиеся в Едином государственном реестре недвижимости, не соответствуют установленным Законом о регистрации требованиям к описанию местоположения границ земельных участков.

Таким образом, уточнение земельного участка проводится, если границы земельного участка не установлены, либо установлены, но с точностью ниже нормативной.

В результате выполнения комплексных кадастровых работ уточнено местоположение границ и площади 3 земельных участков.

В карта-план территории кадастрового квартала 40:04:020603 не внесены сведения о земельных участков в связи с тем, что:

-земельные участки с кадастровыми номерами 40:04:020603:11, 40:04:020603:12, 40:04:020603:13, 40:04:020603:14, 40:04:020603:19, 40:04:020603:34, 40:04:020603:830 в связи с отсутствием адреса и сведений о правообладателях, невозможно идентифицировать на местности и соотнести с каким-то конкретным объектом недвижимости;

-земельные участки с кадастровыми номерами 40:04:020603:632, 40:04:020603:21, 40:04:020603:28, 40:04:020603:623, 40:04:020603:17, 40:04:020603:20, 40:04:020603:56, 40:04:020603:589, 40:04:020603:60, 40:04:020603:61, 40:04:020603:62, 40:04:020603:63, 40:04:020603:68, 40:04:020603:834 расположены за пределами кадастрового квартала 40:04:020603.

Пояснения к разделу "Сведения об образуемых земельных участках"

В результате выполнения комплексных кадастровых работ образуется 70 земельных участков на Проект межевания территории, ограниченной улицами Деловой, Мира, Петра Семенова, Строительной города Калуги, утвержденного

Постановлением Городской Управы города Калуги от 10.10.2023 №374-п.
Образуемые земельные участки расположены в территориальной зоне Ж-3 (Зона жилой застройки смешанной этажности) и зоне О-1 (Зона размещения объектов общественного назначения) в соответствии с Правилами землепользования и застройки городского округа «Город Калуга».
Зона Ж-3 предназначена для застройки жилыми домами различной этажности, допускается размещение объектов социального и культурно-бытового обслуживания населения, преимущественно местного значения, иных объектов согласно градостроительным регламентам.
В зоне Ж-3 определены территории, подлежащие комплексному развитию. Расчетные показатели минимально допустимого уровня обеспеченности таких территорий объектами коммунальной, транспортной, социальной инфраструктур и расчетные показатели максимально допустимого уровня территориальной доступности указанных объектов для населения определяются в соответствии с местными нормативами градостроительного проектирования городского округа «Город Калуга».
Основные виды разрешенного использования:
- соответствуют основным видам разрешенного использования, установленным для зон Ж-1, Ж-2, Ж-4, Ж-5.
Условно разрешенные виды использования:
- соответствуют условно разрешенным видам использования, установленным для зон Ж-1, Ж-2, Ж-4, Ж-5.
Предельные (минимальные и (или) максимальные) размеры земельных участков, предельные параметры разрешенного строительства, реконструкции объектов капитального строительства, расположенных в зоне Ж-3, соответствуют установленным для зон Ж-1, Ж-2, Ж-4, Ж-5.
Зона О-1 объектов общественного назначения выделена для создания правовых условий формирования разнообразных объектов городского значения, связанных прежде всего с удовлетворением периодических и эпизодических потребностей населения в обслуживании при соблюдении нижеприведенных видов разрешенного использования недвижимости.
Предельные (минимальные и (или) максимальные) размеры земельных участков, предельные параметры разрешенного строительства, реконструкции объектов капитального строительства, расположенных в зоне О-1, а именно:
- Здравоохранение – 500 кв.м. (минимальный размер)- 200000 кв.м. (максимальный размер).
Предельные (минимальные и (или) максимальные) размеры земельных участков, предельные параметры разрешенного строительства, реконструкции объектов капитального строительства, расположенных в зоне Ж-3, а именно:
- Общественное управление – 500 кв.м. (минимальный размер)- 40000 кв.м. (максимальный размер);
- Малоэтажная многоквартирная жилая застройка – 1500 кв.м. (минимальный размер)- 20000 кв.м. (максимальный размер);
- Среднеэтажная жилая застройка – 1500 кв.м. (минимальный размер)- 20000 кв.м. (максимальный размер);
- Для ведения личного подсобного хозяйства (приусадебный земельный участок) – 400 кв.м. (минимальный размер)- 50000 кв.м. (максимальный размер);
Размеры ЗУ и параметры разрешенного строительства, реконструкции ОКС для видов разрешенного использования «связь», «коммунальное обслуживание», «улично-дорожная сеть», «благоустройство территории», «обеспечение занятий спортом в помещениях», «площадки для занятий спортом», «стоянка транспортных средств» устанавливаются в соответствии с техническими регламентами и местными нормативами градостроительного проектирования городского округа «Город Калуга».
Согласно пункту 7 статьи 20 Правил землепользования и застройки городского округа «Город Калуга» в содержании видов разрешенного использования территориальных зон допускается без отдельного указания для целей реализации положений статьи 39.20 Земельного Кодекса Российской Федерации применять вид разрешенного использования, соответствующий наименованию существующего объекта капитального строительства и классификатору видов разрешенного использования земельных участков, утвержденному приказом Росреестра от 10.11.2020 № П/0412.
Площадь образуемого земельного участка для этих целей может быть меньше предельной минимальной, установленной Правилами землепользования и застройки городского округа «Город Калуга», при отсутствии возможности образования земельного участка большей площадью.
В соответствии с картой градостроительного зонирования Правил землепользования и застройки городского округа «Город Калуга», утвержденными решением Городской Думы города Калуги от 14.12.2011 № 247, образуемые земельные участки с условными номерами ЗУ1, ЗУ2, ЗУ3, ЗУ6, ЗУ7, ЗУ8, ЗУ9, ЗУ11, ЗУ12, ЗУ13, ЗУ14, ЗУ15, ЗУ16, ЗУ17, ЗУ18, ЗУ21, ЗУ22, ЗУ23, ЗУ25, ЗУ26, ЗУ27, ЗУ29, ЗУ30, ЗУ31, ЗУ33, ЗУ34, ЗУ36, ЗУ37, ЗУ38, ЗУ39, ЗУ40, ЗУ41, ЗУ44, ЗУ45, ЗУ46, ЗУ47, ЗУ48, ЗУ49, ЗУ50, ЗУ51, ЗУ54, ЗУ55, ЗУ56, ЗУ57, ЗУ58, ЗУ59, ЗУ60, ЗУ61, ЗУ62, ЗУ63, ЗУ64, ЗУ68, ЗУ69, ЗУ70, ЗУ71, ЗУ72 в соответствии с Проектом межевания территории, ограниченной улицами Деловой, Мира, Петра Семенова, Строительной города Калуги, утвержденного Постановлением Городской Управы города Калуги от 10.10.2023 №374-п, полностью расположены в границах территориальной зоны Ж-3 «Зона жилой застройки смешанной этажности».
В соответствии с картой градостроительного зонирования Правил землепользования и застройки городского округа «Город Калуга», утвержденными решением Городской Думы города Калуги от 14.12.2011 № 247, образуемые земельные участки с условными номерами ЗУ10, в соответствии с Проектом межевания территории, ограниченной улицами Деловой, Мира, Петра Семенова, Строительной города Калуги, утвержденного Постановлением

Городской Управы города Калуги от 10.10.2023 №374-п, полностью расположены в границах территориальной зоны О-1 «Зона размещения объектов общественного назначения».
В соответствии с картой градостроительного зонирования Правил землепользования и застройки городского округа «Город Калуга», утвержденными решением Городской Думы города Калуги от 14.12.2011 № 247, образуемые земельные участки с условными номерами ЗУ4, ЗУ5, ЗУ19, ЗУ20, ЗУ35, ЗУ42, ЗУ43, ЗУ66, ЗУ65, ЗУ67, ЗУ74, ЗУ75 в соответствии с Проектом межевания территории, ограниченной улицами Деловой, Мира, Петра Семенова, Строительной города Калуги, утвержденного Постановлением Городской Управы города Калуги от 10.10.2023 №374-п, полностью относятся к территории улично-дорожной сети (УДС) и не пересекаются с территориальными зонами.
Пояснения к разделу "Сведения об уточняемых земельных участках, необходимые для исправления реестровых ошибок в сведениях о местоположении их границ"
В ходе выполнения работ было выявлено несоответствие фактического местоположения границ 40 земельных участков сведениям Единого государственного реестра недвижимости, а именно:
-сведения о местоположении границ земельных участков с кадастровыми номерами 40:04:020603:2, 40:04:020603:5, 40:04:020603:43 содержащиеся в Едином государственном реестре недвижимости, не соответствуют, требованиям законодательства, а именно координаты характерных точек границ земельного участка определены в системе координат – «СК кадастрового округа», при этом на территории Калужской области для проведения кадастровых работ и ведения Единого государственного реестра недвижимости применяется местная система координат МСК-40. Кроме того было установлено, что конфигурация земельного участка меняется в соответствии с фактическим использованием. Изменение конфигурации и земельного участка не нарушает прав и законные интересы иных лиц;
-фактические границы земельных участков с кадастровыми номерами 40:04:020101:241, 40:04:020603:10, 40:04:020603:39, 40:04:020603:4, 40:04:020603:40, 40:04:020603:41, 40:04:020603:42, 40:04:020603:44, 40:04:020603:45, 40:04:020603:46, 40:04:020603:48, 40:04:020603:50, 40:04:020603:51, 40:04:020603:57, 40:04:020603:591, 40:04:020603:592, 40:04:020603:593, 40:04:020603:611, 40:04:020603:617, 40:04:020603:64, 40:04:020603:66, 40:04:020603:67, 40:04:020603:69, 40:04:020603:7, 40:04:020603:70, 40:04:020603:71, 40:04:020603:72, 40:04:020603:74, 40:04:020603:75, 40:04:020603:82, 40:04:020603:84, 40:04:020603:841, 40:04:020603:858, 40:04:020603:860, 40:04:020603:88, 40:04:020603:89, 40:04:020604:613 смещены от границ, сведения о которых содержатся в Едином государственном реестре недвижимости, в связи с тем, что при межевании данных участков геодезические работы производились с привязкой к опорным межевым знакам (пункты ОМС), при этом конфигурация участков практически не изменилась (изменения не значительны). Конфигурация земельных участков установлена в соответствии со сведениями, содержащимися в документах межевания, сведениями Единого государственного реестра недвижимости с и с учетом фактического использования.
Обращаем ваше внимание, что геодезические работы, при проведении комплексных кадастровых работ, осуществлялись с привязкой к пунктам государственной геодезической сети.
Данные несоответствия квалифицируется в качестве реестровой ошибки в сведениях Единого государственного реестра недвижимости, которая допущена лицом, ранее осуществлявшим кадастровые работы в отношении земельного участка. Карта-планом территории предусмотрено исправление реестровых ошибок в местоположении границ и площади данных земельных участков.
В соответствии с картой градостроительного зонирования Правил землепользования и застройки городского округа «Город Калуга», утвержденными решением Городской Думы города Калуги от 14.12.2011 № 247, уточняемые земельный участки с кадастровыми номерами 40:04:020603:75, 40:04:020603:72, 40:04:020603:51, 40:04:020603:48, 40:04:020603:69, 40:04:020603:64 полностью расположены в границах территориальной зоны Ж-3 «Зона жилой застройки смешанной этажности».
В соответствии с картой градостроительного зонирования Правил землепользования и застройки городского округа «Город Калуга», утвержденными решением Городской Думы города Калуги от 14.12.2011 № 247, уточняемые земельный участки с кадастровыми номерами 40:04:020603:84, 40:04:020603:70, 40:04:020603:71 полностью расположены в границах территориальной зоны О-1 «Зона размещения объектов общественного назначения».
Границы земельных участков с кадастровыми номерами 40:04:020603:73, 40:04:020603:829, 40:04:020603:846, 40:04:020603:847, 40:04:020603:856, 40:04:020603:857, 40:04:020603:47, 40:04:020603:1, 40:04:020603:25, 40:04:020603:54, 40:04:020603:6, 40:04:020603:609, 40:04:020603:610, 40:04:020603:618, 40:04:020603:620, 40:04:020603:640 установлены в соответствии с требованиями земельного законодательства, реестровых ошибок в отношении местоположения границ и площади данных земельных участков не выявлено, следовательно, объекты недвижимости не были включены в карта-план территории.
Пояснения к разделу "Описание местоположения здания, сооружения, объекта незавершенного строительства на земельном участке"
В карта – план территории включены координаты характерных точек контуров зданий которые представляют замкнутую линию, образуемую проекцией внешних границ ограждающих конструкций такого здания на горизонтальную плоскость, проходящую на уровне примыкания такого здания к поверхности земли. В соответствии с пунктом 3 части 1 и части 2 статьи 42.1 Федерального закона от 24.07.2007 № 221-ФЗ объектами комплексных работ зданий, сооружений (за исключением линейных объектов), а также объектов незавершенного строительства, сведения о которых содержатся в Едином государственном реестре недвижимости.
В соответствии с Письмом Министерства экономического развития Российской Федерации от 10.03.2017 года №Д23и-1291 план этажей зданий не включается в состав приложений, если в отношении ранее учтенного здания,

сооружения не выполнялись работы по реконструкции, при этом выполнение кадастровых работ в отношении таких здания или сооружения связаны исключительно с определением (уточнением) описания местоположения здания.
В результате проведения комплексных кадастровых работ осуществлено уточнение местоположения на земельных участках 44 объектов капитального строительства.
В карта-план территории кадастрового квартала 40:04:020603 не внесены сведения об объектах капитального строительства в связи с тем, что:
-объекты капитального строительства с кадастровыми номерами 40:04:020603:246, 40:04:020603:247, 40:04:020603:788, 40:04:020603:790, 40:04:020603:791, 40:04:020603:795, 40:04:020603:783, 40:04:020603:265, 40:04:020603:645, 40:04:020603:784, 40:04:020603:254, 40:04:020603:236, 40:04:020603:114, 40:04:020603:218, 40:04:020603:219, 40:04:020603:220, 40:04:020603:212, 40:04:020603:119, 40:04:020603:121, 40:04:020603:224, 40:04:020603:227, 40:04:020603:231, 40:04:020603:242, 40:04:020603:248, 40:04:020603:252, 40:04:020603:253, 40:04:020603:256, 40:04:020603:257, 40:04:020603:259, 40:04:020603:785, 40:04:020603:786, 40:04:020603:787, 40:04:020603:263, 40:04:020603:789, 40:04:020603:94, 40:04:020603:90, 40:04:020603:118, 40:04:020603:237, 40:04:020603:836, 40:04:020603:680, 40:04:020603:681 расположены за пределами кадастрового квартала 40:04:020603;
-объект капитального строительства с кадастровым номером 40:04:020603:120 является «объектом-дубль» объекта капитального строительства с кадастровым номером 40:04:020603:119;
-объекты капитального строительства с кадастровыми номерами 40:04:020603:225, 40:04:020603:226, 40:04:020603:232, 40:04:020603:233, 40:04:020603:241, 40:04:020603:238, 40:04:020603:243, 40:04:020603:249, 40:04:020603:250, 40:04:020603:255, 40:04:020603:258, 40:04:020603:260, 40:04:020603:262, 40:04:020603:266, 40:04:020603:234, 40:04:020603:235, 40:04:020603:239, 40:04:020603:244, 40:04:020603:245, 40:04:020603:818 в связи с отсутствием адреса и сведений о правообладателях, невозможно идентифицировать на местности и соотнести с каким-то конкретным объектом недвижимости;
-объект капитального строительства с кадастровым номером 40:04:020603:209, 40:04:020603:210, 40:04:020603:208 на местности не существует (снесен, разрушен, сгорел и т.п.).
Пояснения к разделу "Сведения о зданиях, сооружениях, объектах незавершенного строительства, необходимые для исправления реестровых ошибок в сведениях об описании их местоположения"
В ходе выполнения работ было выявлено несоответствие фактического местоположения границ 9 объектов капитального строительства сведениям Единого государственного реестра недвижимости.
Фактические границы объектов капитального строительства с кадастровыми номерами 40:04:020603:622, 40:04:020603:628, 40:04:020603:630, 40:04:020603:631, 40:04:020603:821, 40:04:020603:822, 40:04:020603:823, 40:04:020603:870, 40:04:020603:1069 смещены от границ, сведения о которых содержатся в Едином государственном реестре недвижимости, в связи с тем, что при определении границ данных объектов капитального строительства геодезические работы производились с привязкой к опорным межевым знакам (пункты ОМС). Конфигурация земельных участков установлена в соответствии со сведениями, содержащимися в документах межевания, сведениями Единого государственного реестра недвижимости и с учетом фактического использования.
Обращаем ваше внимание, что геодезические работы, при проведении комплексных кадастровых работ, осуществлялись с привязкой к пунктам государственной геодезической сети.
Данное несоответствие квалифицируется в качестве реестровой ошибки в сведениях Единого государственного реестра недвижимости. Карта-планом территории предусмотрено исправление реестровой ошибки в сведениях об описании местоположения на земельном участке объекта капитального строительства.
Сведения об описании местоположения объектов капитального строительства с кадастровыми номерами 40:04:020603:819, 40:04:020603:831, 40:04:020603:850, 40:04:020603:855, 40:04:020603:852, 40:04:020603:853, 40:04:020603:854, 40:04:020603:864, 40:04:020603:865, 40:04:020603:1070 установлены в соответствии с требованиями законодательства, реестровых ошибок в отношении местоположения данных объектов капитального строительства не выявлено, следовательно, объекты недвижимости не были включены в карта-план территории.

Сведения об уточняемых земельных участках

1. Сведения о характерных точках границы уточняемого земельного участка с кадастровым номером 40:04:020603:24

Зона № 1

Обозначение характерных точек границ	Существующие координаты, м		Уточненные координаты, м		Метод определения координат	Средняя квадратическая погрешность определения координат характерной точки (Mt), м	Формулы, примененные для расчета средней квадратической погрешности определения координат характерной точки (Mt), м
	X	Y	X	Y			
1	2	3	4	5	6	7	8
н305У	–	–	432112.93	1284968.7	Метод	0.10	Mt=?(0.07?+0.07

				7	спутниковых геодезических измерений (определений)		?)=0.10
н306У	–	–	432105.68	1284970.54	Метод спутниковых геодезических измерений (определений)	0.10	Mt=?(0.07?+0.07?)=0.10
н307У	–	–	432106.63	1284974.45	Метод спутниковых геодезических измерений (определений)	0.10	Mt=?(0.07?+0.07?)=0.10
н308У	–	–	432113.88	1284972.69	Метод спутниковых геодезических измерений (определений)	0.10	Mt=?(0.07?+0.07?)=0.10
н305У	–	–	432112.93	1284968.77	Метод спутниковых геодезических измерений (определений)	0.10	Mt=?(0.07?+0.07?)=0.10

2. Сведения о частях границ уточняемого земельного участка с кадастровым номером 40:04:020603:24

Обозначение части границ		**Горизонтальное проложение (S), м**	**Описание прохождения части границ**	**Отметка о наличии земельного спора о местоположении границ земельного участка**
от т.	**до т.**			
1	**2**	**3**	**4**	**5**
н305У	н306У	7.46	–	–
н306У	н307У	4.02	–	–
н307У	н308У	7.46	–	–
н308У	н305У	4.03	–	–

3. Общие сведения об уточняемом земельном участке с кадастровым номером 40:04:020603:24

№ п/п	**Наименование характеристики земельного участка**	**Значение характеристики**
1	**2**	**3**
1	Адрес земельного участка	Калужская обл., Калуга г
	Местоположение земельного участка (при отсутствии присвоенного адреса)	–
	Дополнительные сведения о местоположении земельного участка	–
2	Площадь земельного участка ± величина погрешности определения площади (Р ± ΔР), $м^2$	30 кв.м ± 1.13 кв.м
3	Формула, примененная для расчета предельной допустимой погрешности определения площади земельного участка (ΔР), $м^2$	$\Delta P = 2 * 0.10 * \sqrt{30} * \sqrt{((1 + 1.44^2)/(2 * 1.44))} = 1.13$
4	Площадь земельного участка согласно сведениям Единого государственного реестра недвижимости ($Р_{кад}$), $м^2$	28
5	Оценка расхождения Р и $Р_{кад}$ ($Р - Р_{кад}$), $м^2$	2 кв.м
6	Предельный минимальный и максимальный размеры земельного участка ($Р_{мин}$ и $Р_{макс}$), $м^2$	–
7	Кадастровый или иной номер (обозначение)	–

	здания, сооружения, объекта незавершенного строительства, расположенного на земельном участке	
8	Иные сведения	–

Сведения об уточняемых земельных участках

1. Сведения о характерных точках границы уточняемого земельного участка с кадастровым номером 40:04:020603:634

Зона № 1

Обозначение характерных точек границ	Существующие координаты, м		Уточненные координаты, м		Метод определения координат	Средняя квадратическая погрешность определения координат характерной точки (Mt), м	Формулы, примененные для расчета средней квадратической погрешности определения координат характерной точки (Mt), м
	X	Y	X	Y			
1	2	3	4	5	6	7	8
н181У	–	–	432405.33	1284872.53	Метод спутниковых геодезических измерений (определений)	0.10	Mt=?(0.07?+0.07?)=0.10
н182У	–	–	432399.34	1284873.93	Метод спутниковых геодезических измерений (определений)	0.10	Mt=?(0.07?+0.07?)=0.10
н183У	–	–	432398.37	1284870.05	Метод спутниковых геодезических измерений (определений)	0.10	Mt=?(0.07?+0.07?)=0.10
н180У	–	–	432404.34	1284868.55	Метод спутниковых геодезических измерений (определений)	0.10	Mt=?(0.07?+0.07?)=0.10
н181У	–	–	432405.33	1284872.53	Метод спутниковых геодезических измерений (определений)	0.10	Mt=?(0.07?+0.07?)=0.10

2. Сведения о частях границ уточняемого земельного участка с кадастровым номером 40:04:020603:634

Обозначение части границ		Горизонтальное проложение (S), м	Описание прохождения части границ	Отметка о наличии земельного спора о местоположении границ земельного участка
от т.	до т.			
1	2	3	4	5
н181У	н182У	6.15	–	–
н182У	н183У	4.00	–	–
н183У	н180У	6.16	–	–
н180У	н181У	4.10	–	–

3. Общие сведения об уточняемом земельном участке с кадастровым номером 40:04:020603:634

№ п/п	Наименование характеристики земельного участка	Значение характеристики

1	2	3
1	Адрес земельного участка	Калужская обл., Калуга г, Мира ул
	Местоположение земельного участка (при отсутствии присвоенного адреса)	–
	Дополнительные сведения о местоположении земельного участка	в районе д.14.
2	Площадь земельного участка ± величина погрешности определения площади (Р ± ΔР), $м^2$	25 кв.м ± 1.01 кв.м
3	Формула, примененная для расчета предельной допустимой погрешности определения площади земельного участка (ΔР), $м^2$	$\Delta P = 2 * 0.10 * \sqrt{25} * \sqrt{((1 + 1.29^2)/(2 * 1.29))} = 1.01$
4	Площадь земельного участка согласно сведениям Единого государственного реестра недвижимости ($Р_{кад}$), $м^2$	25
5	Оценка расхождения Р и $Р_{кад}$ ($Р - Р_{кад}$), $м^2$	2 кв.м
6	Предельный минимальный и максимальный размеры земельного участка ($Р_{мин}$ и $Р_{макс}$), $м^2$	–
7	Кадастровый или иной номер (обозначение) здания, сооружения, объекта незавершенного строительства, расположенного на земельном участке	40:04:020603:821
8	Иные сведения	–

Сведения об уточняемых земельных участках

1. Сведения о характерных точках границы уточняемого земельного участка с кадастровым номером 40:04:020603:613

Зона № 1

Обозначение характерных точек границ	Существующие координаты, м		Уточненные координаты, м		Метод определения координат	Средняя квадратическая погрешность определения координат характерной точки (Mt), м	Формулы, примененные для расчета средней квадратической погрешности определения координат характерной точки (Mt), м
	X	Y	X	Y			
1	2	3	4	5	6	7	8
н216У	–	–	432275.67	1284884.13	Метод спутниковых геодезических измерений (определений)	0.10	Mt=?(0.07?+0.07?)=0.10
н214У	–	–	432276.79	1284888.13	Метод спутниковых геодезических измерений (определений)	0.10	Mt=?(0.07?+0.07?)=0.10
н215У	–	–	432270.09	1284890.02	Метод спутниковых геодезических измерений (определений)	0.10	Mt=?(0.07?+0.07?)=0.10
н217У	–	–	432268.97	1284886.07	Метод спутниковых геодезических измерений (определени	0.10	Mt=?(0.07?+0.07?)=0.10

					й)		
н216У	–	–	432275.67	1284884.13	Метод спутниковых геодезических измерений (определений)	0.10	Mt=?(0.07?+0.07?)=0.10

2. Сведения о частях границ уточняемого земельного участка с кадастровым номером 40:04:020603:613

Обозначение части границ		Горизонтальное проложение (S), м	Описание прохождения части границ	Отметка о наличии земельного спора о местоположении границ земельного участка
от т.	до т.			
1	2	3	4	5
н216У	н214У	4.15	–	–
н214У	н215У	6.96	–	–
н215У	н217У	4.11	–	–
н217У	н216У	6.98	–	–

3. Общие сведения об уточняемом земельном участке с кадастровым номером 40:04:020603:613

№ п/п	Наименование характеристики земельного участка	Значение характеристики
1	2	3
1	Адрес земельного участка	Калужская обл., Калуга г, Мира ул, 10 д
	Местоположение земельного участка (при отсутствии присвоенного адреса)	–
	Дополнительные сведения о местоположении земельного участка	–
2	Площадь земельного участка ± величина погрешности определения площади (Р ± ΔР), $м^2$	29 кв.м ± 1.09 кв.м
3	Формула, примененная для расчета предельной допустимой погрешности определения площади земельного участка (ΔР), $м^2$	$\Delta P = 2 * 0.10 * \sqrt{29} * \sqrt{((1 + 1.33^2)/(2 * 1.33))} = 1.09$
4	Площадь земельного участка согласно сведениям Единого государственного реестра недвижимости ($Р_{кад}$), $м^2$	26
5	Оценка расхождения Р и $Р_{кад}$ (Р - $Р_{кад}$), $м^2$	3 кв.м
6	Предельный минимальный и максимальный размеры земельного участка ($Р_{мин}$ и $Р_{макс}$), $м^2$	–
7	Кадастровый или иной номер (обозначение) здания, сооружения, объекта незавершенного строительства, расположенного на земельном участке	40:04:020603:628
8	Иные сведения	–

Сведения об образуемых земельных участках

1. Сведения о характерных точках границ образуемых земельных участков

Обозначение земельного участка :ЗУ1
Зона № 1

Обозначение характерных точек границ	Координаты, м		Метод определения координат	Средняя квадратическая погрешность определения координат характерной точки ($М_t$), м	Формулы, примененные для расчета средней квадратической погрешности определения координат характерной точки ($М_t$), м
	X	Y			
1	2	3	6	7	8
н1335У	431991.35	1284962.99	Метод спутниковых геодезических измерений (определений)	0.10	Mt=?(0.07?+0.07?)=0.10

н1336У	431979.23	1284960.68	Метод спутниковых геодезических измерений (определений)	0.10	Mt=?(0.07?+0.07?)=0.10
н1337У	431973.73	1284992.52	Метод спутниковых геодезических измерений (определений)	0.10	Mt=?(0.07?+0.07?)=0.10
н1338У	431984.56	1284995.33	Метод спутниковых геодезических измерений (определений)	0.10	Mt=?(0.07?+0.07?)=0.10
н1339У	431986.22	1284992.93	Метод спутниковых геодезических измерений (определений)	0.10	Mt=?(0.07?+0.07?)=0.10
н1335У	431991.35	1284962.99	Метод спутниковых геодезических измерений (определений)	0.10	Mt=?(0.07?+0.07?)=0.10

2. Сведения о частях границ образуемых земельных участков

Обозначение земельного участка :ЗУ1

Обозначение части границ		Горизонтальное проложение (S), м	Описание прохождения части границ	Отметка о наличии земельного спора о местоположении границ земельного участка
от т.	до т.			
1	2	3	4	5
н1335У	н1336У	12.34	–	–
н1336У	н1337У	32.31	–	–
н1337У	н1338У	11.19	–	–
н1338У	н1339У	2.92	–	–
н1339У	н1335У	30.38	–	–

3. Общие сведения об образуемых земельных участках

Обозначение земельного участка :ЗУ1

№ п/п	Наименование характеристик земельного участка	Значение характеристики
1	2	3
1	Адрес земельного участка	–
2	Категория земель	Земли населенных пунктов
3	Вид разрешенного использования	в соответствии с ранее использовавшимся классификатором (dUtilizations) и сведения о разрешенном использовании в соответствии с документом Для размещения объектов физической культуры и спорта Площадки для занятий спортом (5.1.3)
4	Площадь земельного участка ± величина погрешности определения площади (Р ± ΔР), $м^2$	403 кв.м ± 4.47 кв.м
5	Формула, примененная для расчета предельной допустимой погрешности определения площади земельного участка (ΔР), $м^2$	$\Delta P = 2 * 0.10 * \sqrt{403} * \sqrt{((1 + 1.97^2)/(2 * 1.97))} = 4.47$
6	Предельный минимальный и максимальный размеры земельного участка ($Р_{мин}$ и $Р_{макс}$), $м^2$	–
7	Кадастровый или иной номер (обозначение) здания, сооружения, объекта незавершенного строительства, расположенного на земельном участке	–

8	Кадастровые номера исходных земельных участков	–
	Иное	
9	Иные сведения	–

4. Сведения о земельных участках, посредством которых обеспечивается доступ (проход или проезд от земельных участков общего пользования) к образуемым земельным участкам

№ п/п	Кадастровый номер или обозначение земельного участка, для которого обеспечивается доступ	Кадастровый номер или обозначение земельного участка, посредством которого обеспечивается доступ
1	2	3
1	:ЗУ1	Земли (земельные участки) общего пользования

Сведения об образуемых земельных участках

1. Сведения о характерных точках границ образуемых земельных участков

Обозначение земельного участка :ЗУ2
Зона № 1

Обозначение характерных точек границ	Координаты, м		Метод определения координат	Средняя квадратическая погрешность определения координат характерной точки (M_t), м	Формулы, примененные для расчета средней квадратической погрешности определения координат характерной точки (M_t), м
	X	Y			
1	2	3	6	7	8
н1324У	432026.58	1285010.64	Метод спутниковых геодезических измерений (определений)	0.10	Mt=?(0.07?+0.07?)=0.10
н1296У	432024.61	1285002.50	Метод спутниковых геодезических измерений (определений)	0.10	Mt=?(0.07?+0.07?)=0.10
н1297У	432023.56	1285003.28	Метод спутниковых геодезических измерений (определений)	0.10	Mt=?(0.07?+0.07?)=0.10
н1298У	432018.70	1285004.25	Метод спутниковых геодезических измерений (определений)	0.10	Mt=?(0.07?+0.07?)=0.10
н1299У	432017.70	1285003.87	Метод спутниковых геодезических измерений (определений)	0.10	Mt=?(0.07?+0.07?)=0.10
н1300У	432016.93	1285000.50	Метод спутниковых геодезических измерений (определений)	0.10	Mt=?(0.07?+0.07?)=0.10
н1301У	432006.00	1285003.00	Метод спутниковых геодезических измерений (определений)	0.10	Mt=?(0.07?+0.07?)=0.10
н1302У	432006.89	1285005.98	Метод спутниковых	0.10	Mt=?(0.07?+0.07?)=0.10

			геодезических измерений (определений)		
н1303У	432006.62	1285007.16	Метод спутниковых геодезических измерений (определений)	0.10	Mt=?(0.07?+0.07?)=0.10
н1304У	431995.32	1285010.21	Метод спутниковых геодезических измерений (определений)	0.10	Mt=?(0.07?+0.07?)=0.10
н1305У	431994.16	1285009.77	Метод спутниковых геодезических измерений (определений)	0.10	Mt=?(0.07?+0.07?)=0.10
н1306У	431993.00	1285005.82	Метод спутниковых геодезических измерений (определений)	0.10	Mt=?(0.07?+0.07?)=0.10
н1307У	431986.58	1285007.50	Метод спутниковых геодезических измерений (определений)	0.10	Mt=?(0.07?+0.07?)=0.10
н1308У	431985.67	1285004.54	Метод спутниковых геодезических измерений (определений)	0.10	Mt=?(0.07?+0.07?)=0.10
н1309У	431985.03	1285001.97	Метод спутниковых геодезических измерений (определений)	0.10	Mt=?(0.07?+0.07?)=0.10
н1310У	431984.44	1284998.68	Метод спутниковых геодезических измерений (определений)	0.10	Mt=?(0.07?+0.07?)=0.10
н1311У	431984.89	1284996.77	Метод спутниковых геодезических измерений (определений)	0.10	Mt=?(0.07?+0.07?)=0.10
н1325У	431967.07	1284992.80	Метод спутниковых геодезических измерений (определений)	0.10	Mt=?(0.07?+0.07?)=0.10
н1326У	431963.79	1285012.61	Метод спутниковых геодезических измерений (определений)	0.10	Mt=?(0.07?+0.07?)=0.10
н1327У	431961.53	1285022.32	Метод спутниковых геодезических измерений	0.10	Mt=?(0.07?+0.07?)=0.10

			(определений)		
н1328У	431941.48	1285027.70	Метод спутниковых геодезических измерений (определений)	0.10	Mt=?(0.07?+0.07?)=0.10
н1329У	431946.70	1285047.49	Метод спутниковых геодезических измерений (определений)	0.10	Mt=?(0.07?+0.07?)=0.10
н1330У	431958.74	1285044.32	Метод спутниковых геодезических измерений (определений)	0.10	Mt=?(0.07?+0.07?)=0.10
н1331У	432028.59	1285026.91	Метод спутниковых геодезических измерений (определений)	0.10	Mt=?(0.07?+0.07?)=0.10
н1332У	432029.09	1285025.03	Метод спутниковых геодезических измерений (определений)	0.10	Mt=?(0.07?+0.07?)=0.10
н1333У	432029.05	1285020.90	Метод спутниковых геодезических измерений (определений)	0.10	Mt=?(0.07?+0.07?)=0.10
н1334У	432028.26	1285016.78	Метод спутниковых геодезических измерений (определений)	0.10	Mt=?(0.07?+0.07?)=0.10
н1324У	432026.58	1285010.64	Метод спутниковых геодезических измерений (определений)	0.10	Mt=?(0.07?+0.07?)=0.10

2. Сведения о частях границ образуемых земельных участков

Обозначение земельного участка :ЗУ2

Обозначение части границ		Горизонтальное проложение (S), м	Описание прохождения части границ	Отметка о наличии земельного спора о местоположении границ земельного участка
от т.	до т.			
1	2	3	4	5
н1324У	н1296У	8.37	–	–
н1296У	н1297У	1.31	–	–
н1297У	н1298У	4.96	–	–
н1298У	н1299У	1.07	–	–
н1299У	н1300У	3.46	–	–
н1300У	н1301У	11.21	–	–
н1301У	н1302У	3.11	–	–
н1302У	н1303У	1.21	–	–
н1303У	н1304У	11.70	–	–
н1304У	н1305У	1.24	–	–
н1305У	н1306У	4.12	–	–
н1306У	н1307У	6.64	–	–
н1307У	н1308У	3.10	–	–
н1308У	н1309У	2.65	–	–

н1309У	н1310У	3.34	–	–
н1310У	н1311У	1.96	–	–
н1311У	н1325У	18.26	–	–
н1325У	н1326У	20.08	–	–
н1326У	н1327У	9.97	–	–
н1327У	н1328У	20.76	–	–
н1328У	н1329У	20.47	–	–
н1329У	н1330У	12.45	–	–
н1330У	н1331У	71.99	–	–
н1331У	н1332У	1.95	–	–
н1332У	н1333У	4.13	–	–
н1333У	н1334У	4.20	–	–
н1334У	н1324У	6.37	–	–

3. Общие сведения об образуемых земельных участках

Обозначение земельного участка :ЗУ2

№ п/п	Наименование характеристик земельного участка	Значение характеристики
1	2	3
1	Адрес земельного участка	–
2	Категория земель	Земли населенных пунктов
3	Вид разрешенного использования	в соответствии с ранее использовавшимся классификатором (dUtilizations) и сведения о разрешенном использовании в соответствии с документом Для среднеэтажной застройки Среднеэтажная жилая застройка (2.5)
4	Площадь земельного участка ± величина погрешности определения площади (Р ± ΔР), $м^2$	2527 кв.м ± 10.60 кв.м
5	Формула, примененная для расчета предельной допустимой погрешности определения площади земельного участка (ΔР), $м^2$	$\Delta P = 2 * 0.10 * \sqrt{2527} * \sqrt{((1 + 1.60^2)/(2 * 1.60))} = 10.60$
6	Предельный минимальный и максимальный размеры земельного участка ($Р_{мин}$ и $Р_{макс}$), $м^2$	1500 20000
7	Кадастровый или иной номер (обозначение) здания, сооружения, объекта незавершенного строительства, расположенного на земельном участке	40:04:020603:104 (многоквартирный дом)
8	Кадастровые номера исходных земельных участков	–
	Иное	
9	Иные сведения	–

4. Сведения о земельных участках, посредством которых обеспечивается доступ (проход или проезд от земельных участков общего пользования) к образуемым земельным участкам

№ п/п	Кадастровый номер или обозначение земельного участка, для которого обеспечивается доступ	Кадастровый номер или обозначение земельного участка, посредством которого обеспечивается доступ
1	2	3
1	–	–

Сведения об образуемых земельных участках

1. Сведения о характерных точках границ образуемых земельных участков

Обозначение земельного участка :ЗУ3

Зона № 1

Обозначение характерных точек границ	Координаты, м		Метод определения координат	Средняя квадратическая погрешность	Формулы, примененные для расчета средней квадратической погрешности определения координат

	X	Y		определения координат характерной точки (M_t), м	характерной точки (M_t), м
1	2	3	6	7	8
н1293У	432009.36	1284931.91	Метод спутниковых геодезических измерений (определений)	0.10	Mt=?(0.07?+0.07?)=0.10
н1294У	432026.19	1284999.32	Метод спутниковых геодезических измерений (определений)	0.10	Mt=?(0.07?+0.07?)=0.10
н1295У	432025.49	1285001.38	Метод спутниковых геодезических измерений (определений)	0.10	Mt=?(0.07?+0.07?)=0.10
н1296У	432024.61	1285002.50	Метод спутниковых геодезических измерений (определений)	0.10	Mt=?(0.07?+0.07?)=0.10
н1297У	432023.56	1285003.28	Метод спутниковых геодезических измерений (определений)	0.10	Mt=?(0.07?+0.07?)=0.10
н1298У	432018.70	1285004.25	Метод спутниковых геодезических измерений (определений)	0.10	Mt=?(0.07?+0.07?)=0.10
н1299У	432017.70	1285003.87	Метод спутниковых геодезических измерений (определений)	0.10	Mt=?(0.07?+0.07?)=0.10
н1300У	432016.93	1285000.50	Метод спутниковых геодезических измерений (определений)	0.10	Mt=?(0.07?+0.07?)=0.10
н1301У	432006.00	1285003.00	Метод спутниковых геодезических измерений (определений)	0.10	Mt=?(0.07?+0.07?)=0.10
н1302У	432006.89	1285005.98	Метод спутниковых геодезических измерений (определений)	0.10	Mt=?(0.07?+0.07?)=0.10
н1303У	432006.62	1285007.16	Метод спутниковых геодезических измерений (определений)	0.10	Mt=?(0.07?+0.07?)=0.10
н1304У	431995.32	1285010.21	Метод спутниковых	0.10	Mt=?(0.07?+0.07?)=0.10

			геодезических измерений (определений)		
н1305У	431994.16	1285009.77	Метод спутниковых геодезических измерений (определений)	0.10	Mt=?(0.07?+0.07?)=0.10
н1306У	431993.00	1285005.82	Метод спутниковых геодезических измерений (определений)	0.10	Mt=?(0.07?+0.07?)=0.10
н1307У	431986.58	1285007.50	Метод спутниковых геодезических измерений (определений)	0.10	Mt=?(0.07?+0.07?)=0.10
н1308У	431985.67	1285004.54	Метод спутниковых геодезических измерений (определений)	0.10	Mt=?(0.07?+0.07?)=0.10
н1309У	431985.03	1285001.97	Метод спутниковых геодезических измерений (определений)	0.10	Mt=?(0.07?+0.07?)=0.10
н1310У	431984.44	1284998.68	Метод спутниковых геодезических измерений (определений)	0.10	Mt=?(0.07?+0.07?)=0.10
н1311У	431984.89	1284996.77	Метод спутниковых геодезических измерений (определений)	0.10	Mt=?(0.07?+0.07?)=0.10
н1312У	431987.17	1284993.60	Метод спутниковых геодезических измерений (определений)	0.10	Mt=?(0.07?+0.07?)=0.10
н1313У	431989.14	1284981.97	Метод спутниковых геодезических измерений (определений)	0.10	Mt=?(0.07?+0.07?)=0.10
н1314У	431990.39	1284973.41	Метод спутниковых геодезических измерений (определений)	0.10	Mt=?(0.07?+0.07?)=0.10
н1315У	431992.45	1284964.26	Метод спутниковых геодезических измерений (определений)	0.10	Mt=?(0.07?+0.07?)=0.10
н1316У	431992.16	1284963.04	Метод спутниковых геодезических измерений	0.10	Mt=?(0.07?+0.07?)=0.10

			(определений)		
н1317У	431992.86	1284953.37	Метод спутниковых геодезических измерений (определений)	0.10	Mt=?(0.07?+0.07?)=0.10
н1318У	431992.65	1284942.55	Метод спутниковых геодезических измерений (определений)	0.10	Mt=?(0.07?+0.07?)=0.10
н1319У	431992.34	1284937.12	Метод спутниковых геодезических измерений (определений)	0.10	Mt=?(0.07?+0.07?)=0.10
н1320У	431993.06	1284931.26	Метод спутниковых геодезических измерений (определений)	0.10	Mt=?(0.07?+0.07?)=0.10
н1321У	431992.91	1284927.85	Метод спутниковых геодезических измерений (определений)	0.10	Mt=?(0.07?+0.07?)=0.10
н1322У	431993.37	1284926.38	Метод спутниковых геодезических измерений (определений)	0.10	Mt=?(0.07?+0.07?)=0.10
н1323У	432007.09	1284922.97	Метод спутниковых геодезических измерений (определений)	0.10	Mt=?(0.07?+0.07?)=0.10
н1293У	432009.36	1284931.91	Метод спутниковых геодезических измерений (определений)	0.10	Mt=?(0.07?+0.07?)=0.10

2. Сведения о частях границ образуемых земельных участков

Обозначение земельного участка :ЗУ3

Обозначение части границ		Горизонтальное проложение (S), м	Описание прохождения части границ	Отметка о наличии земельного спора о местоположении границ земельного участка
от т.	до т.			
1	2	3	4	5
н1293У	н1294У	69.48	–	–
н1294У	н1295У	2.18	–	–
н1295У	н1296У	1.42	–	–
н1296У	н1297У	1.31	–	–
н1297У	н1298У	4.96	–	–
н1298У	н1299У	1.07	–	–
н1299У	н1300У	3.46	–	–
н1300У	н1301У	11.21	–	–
н1301У	н1302У	3.11	–	–
н1302У	н1303У	1.21	–	–
н1303У	н1304У	11.70	–	–
н1304У	н1305У	1.24	–	–
н1305У	н1306У	4.12	–	–
н1306У	н1307У	6.64	–	–

н1307У	н1308У	3.10	–	–
н1308У	н1309У	2.65	–	–
н1309У	н1310У	3.34	–	–
н1310У	н1311У	1.96	–	–
н1311У	н1312У	3.90	–	–
н1312У	н1313У	11.80	–	–
н1313У	н1314У	8.65	–	–
н1314У	н1315У	9.38	–	–
н1315У	н1316У	1.25	–	–
н1316У	н1317У	9.70	–	–
н1317У	н1318У	10.82	–	–
н1318У	н1319У	5.44	–	–
н1319У	н1320У	5.90	–	–
н1320У	н1321У	3.41	–	–
н1321У	н1322У	1.54	–	–
н1322У	н1323У	14.14	–	–
н1323У	н1293У	9.22	–	–

3. Общие сведения об образуемых земельных участках

Обозначение земельного участка :ЗУ3

№ п/п	Наименование характеристик земельного участка	Значение характеристики
1	2	3
1	Адрес земельного участка	–
2	Категория земель	Земли населенных пунктов
3	Вид разрешенного использования	в соответствии с ранее использовавшимся классификатором (dUtilizations) и сведения о разрешенном использовании в соответствии с документом Для среднеэтажной застройки Среднеэтажная жилая застройка (2.5)
4	Площадь земельного участка ± величина погрешности определения площади (Р ± ΔР), $м^2$	2180 кв.м ± 10.58 кв.м
5	Формула, примененная для расчета предельной допустимой погрешности определения площади земельного участка (ΔР), $м^2$	$\Delta P = 2 * 0.10 * \sqrt{2180} * \sqrt{((1 + 2.09^2)/(2 * 2.09))} = 10.58$
6	Предельный минимальный и максимальный размеры земельного участка ($P_{мин}$ и $P_{макс}$), $м^2$	1500 20000
7	Кадастровый или иной номер (обозначение) здания, сооружения, объекта незавершенного строительства, расположенного на земельном участке	40:04:020602:191 (многоквартирный дом)
8	Кадастровые номера исходных земельных участков	–
	Иное	
9	Иные сведения	–

4. Сведения о земельных участках, посредством которых обеспечивается доступ (проход или проезд от земельных участков общего пользования) к образуемым земельным участкам

№ п/п	Кадастровый номер или обозначение земельного участка, для которого обеспечивается доступ	Кадастровый номер или обозначение земельного участка, посредством которого обеспечивается доступ
1	2	3
1	:ЗУ3	Земли (земельные участки) общего пользования

Сведения об образуемых земельных участках

1. Сведения о характерных точках границ образуемых земельных участков

Обозначение земельного участка :ЗУ4
Зона № 1

Обозначение характерных точек границ	Координаты, м		Метод определения координат	Средняя квадратическая погрешность определения координат характерной точки (M_t), м	Формулы, примененные для расчета средней квадратической погрешности определения координат характерной точки (M_t), м
	X	Y			
1	2	3	6	7	8
н1316У	431992.16	1284963.04	Метод спутниковых геодезических измерений (определений)	0.10	Mt=?(0.07?+0.07?)=0.10
н1315У	431992.45	1284964.26	Метод спутниковых геодезических измерений (определений)	0.10	Mt=?(0.07?+0.07?)=0.10
н1314У	431990.39	1284973.41	Метод спутниковых геодезических измерений (определений)	0.10	Mt=?(0.07?+0.07?)=0.10
н1313У	431989.14	1284981.97	Метод спутниковых геодезических измерений (определений)	0.10	Mt=?(0.07?+0.07?)=0.10
н1312У	431987.17	1284993.60	Метод спутниковых геодезических измерений (определений)	0.10	Mt=?(0.07?+0.07?)=0.10
н1311У	431984.89	1284996.77	Метод спутниковых геодезических измерений (определений)	0.10	Mt=?(0.07?+0.07?)=0.10
н1325У	431967.07	1284992.80	Метод спутниковых геодезических измерений (определений)	0.10	Mt=?(0.07?+0.07?)=0.10
н1326У	431963.79	1285012.61	Метод спутниковых геодезических измерений (определений)	0.10	Mt=?(0.07?+0.07?)=0.10
н1327У	431961.53	1285022.32	Метод спутниковых геодезических измерений (определений)	0.10	Mt=?(0.07?+0.07?)=0.10
н1328У	431941.48	1285027.70	Метод спутниковых геодезических измерений (определений)	0.10	Mt=?(0.07?+0.07?)=0.10
н1348У	431946.48	1285017.04	Метод спутниковых геодезических	0.10	Mt=?(0.07?+0.07?)=0.10

			измерений (определений)		
н1349У	431954.22	1285005.11	Метод спутниковых геодезических измерений (определений)	0.10	Mt=?(0.07?+0.07?)=0.10
н1336У	431979.23	1284960.68	Метод спутниковых геодезических измерений (определений)	0.10	Mt=?(0.07?+0.07?)=0.10
н1337У	431973.73	1284992.52	Метод спутниковых геодезических измерений (определений)	0.10	Mt=?(0.07?+0.07?)=0.10
н1338У	431984.56	1284995.33	Метод спутниковых геодезических измерений (определений)	0.10	Mt=?(0.07?+0.07?)=0.10
н1339У	431986.22	1284992.93	Метод спутниковых геодезических измерений (определений)	0.10	Mt=?(0.07?+0.07?)=0.10
н1335У	431991.35	1284962.99	Метод спутниковых геодезических измерений (определений)	0.10	Mt=?(0.07?+0.07?)=0.10
н1316У	431992.16	1284963.04	Метод спутниковых геодезических измерений (определений)	0.10	Mt=?(0.07?+0.07?)=0.10

2. Сведения о частях границ образуемых земельных участков

Обозначение земельного участка :ЗУ4

Обозначение части границ		**Горизонтальное проложение (S), м**	**Описание прохождения части границ**	**Отметка о наличии земельного спора о местоположении границ земельного участка**
от т.	**до т.**			
1	**2**	**3**	**4**	**5**
–	–	–	–	–

3. Общие сведения об образуемых земельных участках

Обозначение земельного участка :ЗУ4

№ п/п	**Наименование характеристик земельного участка**	**Значение характеристики**
1	**2**	**3**
1	Адрес земельного участка	–
2	Категория земель	Земли населенных пунктов
3	Вид разрешенного использования	в соответствии с ранее использовавшимся классификатором (dUtilizations) и сведения о разрешенном использовании в соответствии с документом Для общего пользования (уличная сеть) Улично-дорожная сеть (12.0.1)
4	Площадь земельного участка ± величина погрешности определения площади (Р ± ΔР), $м^2$	660 кв.м ± 5.23 кв.м
5	Формула, примененная для расчета предельной допустимой погрешности	$\Delta P = 2 * 0.10 * \sqrt{660} * \sqrt{((1 + 1.31^2)/(2 * 1.31))} = 5.23$

	определения площади земельного участка (ΔР), м^2	
6	Предельный минимальный и максимальный размеры земельного участка ($Р_{мин}$ и $Р_{макс}$), м^2	–
7	Кадастровый или иной номер (обозначение) здания, сооружения, объекта незавершенного строительства, расположенного на земельном участке	–
8	Кадастровые номера исходных земельных участков	–
	Иное	
9	Иные сведения	–

4. Сведения о земельных участках, посредством которых обеспечивается доступ (проход или проезд от земельных участков общего пользования) к образуемым земельным участкам

№ п/п	Кадастровый номер или обозначение земельного участка, для которого обеспечивается доступ	Кадастровый номер или обозначение земельного участка, посредством которого обеспечивается доступ
1	2	3
1	:ЗУ4	Земли (земельные участки) общего пользования

Сведения об образуемых земельных участках

1. Сведения о характерных точках границ образуемых земельных участков

Обозначение земельного участка :ЗУ5
Зона № 1

Обозначение характерных точек границ	Координаты, м		Метод определения координат	Средняя квадратическая погрешность определения координат характерной точки ($М_t$), м	Формулы, примененные для расчета средней квадратической погрешности определения координат характерной точки ($М_t$), м
	X	Y			
1	2	3	6	7	8
н1336У	431979.23	1284960.68	Метод спутниковых геодезических измерений (определений)	0.10	Mt=?(0.07?+0.07?)=0.10
н1340У	431987.56	1284943.52	Метод спутниковых геодезических измерений (определений)	0.10	Mt=?(0.07?+0.07?)=0.10
н1341У	431991.61	1284930.66	Метод спутниковых геодезических измерений (определений)	0.10	Mt=?(0.07?+0.07?)=0.10
н1342У	431988.09	1284915.99	Метод спутниковых геодезических измерений (определений)	0.10	Mt=?(0.07?+0.07?)=0.10
н1343У	431994.93	1284914.22	Метод спутниковых геодезических измерений (определений)	0.10	Mt=?(0.07?+0.07?)=0.10
н1344У	431994.73	1284913.30	Метод спутниковых геодезических измерений	0.10	Mt=?(0.07?+0.07?)=0.10

			(определений)		
н1345У	432003.24	1284910.32	Метод спутниковых геодезических измерений (определений)	0.10	Mt=?(0.07?+0.07?)=0.10
н1346У	432003.39	1284905.96	Метод спутниковых геодезических измерений (определений)	0.10	Mt=?(0.07?+0.07?)=0.10
н1024У	432011.87	1284904.00	Метод спутниковых геодезических измерений (определений)	0.10	Mt=?(0.07?+0.07?)=0.10
н1023У	432013.43	1284913.60	Метод спутниковых геодезических измерений (определений)	0.10	Mt=?(0.07?+0.07?)=0.10
н1022У	432014.77	1284932.20	Метод спутниковых геодезических измерений (определений)	0.10	Mt=?(0.07?+0.07?)=0.10
н1021У	432016.85	1284940.55	Метод спутниковых геодезических измерений (определений)	0.10	Mt=?(0.07?+0.07?)=0.10
н1020У	432020.61	1284939.69	Метод спутниковых геодезических измерений (определений)	0.10	Mt=?(0.07?+0.07?)=0.10
н1019У	432026.47	1284962.49	Метод спутниковых геодезических измерений (определений)	0.10	Mt=?(0.07?+0.07?)=0.10
н199У	432023.22	1284963.39	Метод спутниковых геодезических измерений (определений)	0.10	Mt=?(0.07?+0.07?)=0.10
н1347У	432039.01	1285024.32	Метод спутниковых геодезических измерений (определений)	0.10	Mt=?(0.07?+0.07?)=0.10
н1331У	432028.59	1285026.91	Метод спутниковых геодезических измерений (определений)	0.10	Mt=?(0.07?+0.07?)=0.10
н1332У	432029.09	1285025.03	Метод спутниковых геодезических измерений (определений)	0.10	Mt=?(0.07?+0.07?)=0.10
н1333У	432029.05	1285020.90	Метод	0.10	Mt=?(0.07?+0.07?)=0.10

			спутниковых геодезических измерений (определений)		
н1334У	432028.26	1285016.78	Метод спутниковых геодезических измерений (определений)	0.10	Mt=?(0.07?+0.07?)=0.10
н1324У	432026.58	1285010.64	Метод спутниковых геодезических измерений (определений)	0.10	Mt=?(0.07?+0.07?)=0.10
н1296У	432024.61	1285002.50	Метод спутниковых геодезических измерений (определений)	0.10	Mt=?(0.07?+0.07?)=0.10
н1295У	432025.49	1285001.38	Метод спутниковых геодезических измерений (определений)	0.10	Mt=?(0.07?+0.07?)=0.10
н1294У	432026.19	1284999.32	Метод спутниковых геодезических измерений (определений)	0.10	Mt=?(0.07?+0.07?)=0.10
н1293У	432009.36	1284931.91	Метод спутниковых геодезических измерений (определений)	0.10	Mt=?(0.07?+0.07?)=0.10
н1323У	432007.09	1284922.97	Метод спутниковых геодезических измерений (определений)	0.10	Mt=?(0.07?+0.07?)=0.10
н1322У	431993.37	1284926.38	Метод спутниковых геодезических измерений (определений)	0.10	Mt=?(0.07?+0.07?)=0.10
н1321У	431992.91	1284927.85	Метод спутниковых геодезических измерений (определений)	0.10	Mt=?(0.07?+0.07?)=0.10
н1320У	431993.06	1284931.26	Метод спутниковых геодезических измерений (определений)	0.10	Mt=?(0.07?+0.07?)=0.10
н1319У	431992.34	1284937.12	Метод спутниковых геодезических измерений (определений)	0.10	Mt=?(0.07?+0.07?)=0.10
н1318У	431992.65	1284942.55	Метод спутниковых геодезических	0.10	Mt=?(0.07?+0.07?)=0.10

			измерений (определений)		
н1317У	431992.86	1284953.37	Метод спутниковых геодезических измерений (определений)	0.10	Mt=?(0.07?+0.07?)=0.10
н1316У	431992.16	1284963.04	Метод спутниковых геодезических измерений (определений)	0.10	Mt=?(0.07?+0.07?)=0.10
н1335У	431991.35	1284962.99	Метод спутниковых геодезических измерений (определений)	0.10	Mt=?(0.07?+0.07?)=0.10
н1336У	431979.23	1284960.68	Метод спутниковых геодезических измерений (определений)	0.10	Mt=?(0.07?+0.07?)=0.10

2. Сведения о частях границ образуемых земельных участков

Обозначение земельного участка :ЗУ5

Обозначение части границ		Горизонтальное проложение (S), м	Описание прохождения части границ	Отметка о наличии земельного спора о местоположении границ земельного участка
от т.	до т.			
1	2	3	4	5
н1336У	н1340У	19.07	–	–
н1340У	н1341У	13.48	–	–
н1341У	н1342У	15.09	–	–
н1342У	н1343У	7.07	–	–
н1343У	н1344У	0.94	–	–
н1344У	н1345У	9.02	–	–
н1345У	н1346У	4.36	–	–
н1346У	н1024У	8.70	–	–
н1024У	н1023У	9.73	–	–
н1023У	н1022У	18.65	–	–
н1022У	н1021У	8.61	–	–
н1021У	н1020У	3.86	–	–
н1020У	н1019У	23.54	–	–
н1019У	н199У	3.37	–	–
н199У	н1347У	62.94	–	–
н1347У	н1331У	10.74	–	–
н1331У	н1332У	1.95	–	–
н1332У	н1333У	4.13	–	–
н1333У	н1334У	4.20	–	–
н1334У	н1324У	6.37	–	–
н1324У	н1296У	8.37	–	–
н1296У	н1295У	1.42	–	–
н1295У	н1294У	2.18	–	–
н1294У	н1293У	69.48	–	–
н1293У	н1323У	9.22	–	–
н1323У	н1322У	14.14	–	–
н1322У	н1321У	1.54	–	–
н1321У	н1320У	3.41	–	–
н1320У	н1319У	5.90	–	–
н1319У	н1318У	5.44	–	–
н1318У	н1317У	10.82	–	–
н1317У	н1316У	9.70	–	–

н1316У	н1335У	0.81	–	–
н1335У	н1336У	12.34	–	–

3. Общие сведения об образуемых земельных участках

Обозначение земельного участка :ЗУ5

№ п/п	Наименование характеристик земельного участка	Значение характеристики
1	2	3
1	Адрес земельного участка	–
2	Категория земель	Земли населенных пунктов
3	Вид разрешенного использования	в соответствии с ранее использовавшимся классификатором (dUtilizations) и сведения о разрешенном использовании в соответствии с документом Для общего пользования (уличная сеть) Улично-дорожная сеть (12.0.1)
4	Площадь земельного участка ± величина погрешности определения площади (Р ± ΔР), $м^2$	1348 кв.м ± 8.28 кв.м
5	Формула, примененная для расчета предельной допустимой погрешности определения площади земельного участка (ΔР), $м^2$	$\Delta P = 2 * 0.10 * \sqrt{1348} * \sqrt{((1 + 2.06^2)/(2 * 2.06))} = 8.28$
6	Предельный минимальный и максимальный размеры земельного участка ($P_{мин}$ и $P_{макс}$), $м^2$	–
7	Кадастровый или иной номер (обозначение) здания, сооружения, объекта незавершенного строительства, расположенного на земельном участке	–
8	Кадастровые номера исходных земельных участков	–
	Иное	
9	Иные сведения	–

4. Сведения о земельных участках, посредством которых обеспечивается доступ (проход или проезд от земельных участков общего пользования) к образуемым земельным участкам

№ п/п	Кадастровый номер или обозначение земельного участка, для которого обеспечивается доступ	Кадастровый номер или обозначение земельного участка, посредством которого обеспечивается доступ
1	2	3
1	:ЗУ5	Земли (земельные участки) общего пользования

Сведения об образуемых земельных участках

1. Сведения о характерных точках границ образуемых земельных участков

Обозначение земельного участка :ЗУ6
Зона № 1

Обозначение характерных точек границ	Координаты, м		Метод определения координат	Средняя квадратическая погрешность определения координат характерной точки (M_t), м	Формулы, примененные для расчета средней квадратической погрешности определения координат характерной точки (M_t), м
	X	Y			
1	2	3	6	7	8
н1008У	432152.67	1284974.34	Метод спутниковых геодезических измерений (определений)	0.10	Mt=?(0.07?+0.07?)=0.10
н1009У	432158.43	1284997.25	Метод спутниковых геодезических измерений	0.10	Mt=?(0.07?+0.07?)=0.10

			(определений)		
н201У	432111.09	1285009.33	Метод спутниковых геодезических измерений (определений)	0.10	Mt=?(0.07?+0.07?)=0.10
н202У	432110.25	1285006.56	Метод спутниковых геодезических измерений (определений)	0.10	Mt=?(0.07?+0.07?)=0.10
н1010У	432104.08	1284986.44	Метод спутниковых геодезических измерений (определений)	0.10	Mt=?(0.07?+0.07?)=0.10
н1008У	432152.67	1284974.34	Метод спутниковых геодезических измерений (определений)	0.10	Mt=?(0.07?+0.07?)=0.10

2. Сведения о частях границ образуемых земельных участков

Обозначение земельного участка :ЗУ6

Обозначение части границ		Горизонтальное проложение (S), м	Описание прохождения части границ	Отметка о наличии земельного спора о местоположении границ земельного участка
от т.	до т.			
1	2	3	4	5
н1008У	н1009У	23.62	–	–
н1009У	н201У	48.86	–	–
н201У	н202У	2.89	–	–
н202У	н1010У	21.04	–	–
н1010У	н1008У	50.07	–	–

3. Общие сведения об образуемых земельных участках

Обозначение земельного участка :ЗУ6

№ п/п	Наименование характеристик земельного участка	Значение характеристики
1	2	3
1	Адрес земельного участка	–
2	Категория земель	Земли населенных пунктов
3	Вид разрешенного использования	в соответствии с ранее использовавшимся классификатором (dUtilizations) и сведения о разрешенном использовании в соответствии с документом Для среднеэтажной застройки Среднеэтажная жилая застройка (2.5)
4	Площадь земельного участка ± величина погрешности определения площади (Р ± ΔР), $м^2$	1176 кв.м ± 7.18 кв.м
5	Формула, примененная для расчета предельной допустимой погрешности определения площади земельного участка (ΔР), $м^2$	$\Delta P = 2 * 0.10 * \sqrt{1176} * \sqrt{((1 + 1.55^2)/(2 * 1.55))} = 7.18$
6	Предельный минимальный и максимальный размеры земельного участка ($P_{мин}$ и $P_{макс}$), $м^2$	1500 20000
7	Кадастровый или иной номер (обозначение) здания, сооружения, объекта незавершенного строительства, расположенного на земельном участке	40:04:020603:108 (многоквартирный дом)
8	Кадастровые номера исходных земельных участков	–
	Иное	
9	Иные сведения	–

4. Сведения о земельных участках, посредством которых обеспечивается доступ (проход или проезд от земельных участков общего пользования) к образуемым земельным участкам		
№ п/п	**Кадастровый номер или обозначение земельного участка, для которого обеспечивается доступ**	**Кадастровый номер или обозначение земельного участка, посредством которого обеспечивается доступ**
1	**2**	**3**
1	:ЗУ6	Земли (земельные участки) общего пользования

Сведения об образуемых земельных участках

1. Сведения о характерных точках границ образуемых земельных участков

Обозначение земельного участка :ЗУ7
Зона № 1

Обозначение характерных точек границ	**Координаты, м**		**Метод определения координат**	**Средняя квадратическая погрешность определения координат характерной точки (M_t), м**	**Формулы, примененные для расчета средней квадратической погрешности определения координат характерной точки (M_t), м**
	X	**Y**			
1	**2**	**3**	**6**	**7**	**8**
н1008У	432152.67	1284974.34	Метод спутниковых геодезических измерений (определений)	0.10	Mt=?(0.07?+0.07?)=0.10
н1011У	432175.52	1284967.99	Метод спутниковых геодезических измерений (определений)	0.10	Mt=?(0.07?+0.07?)=0.10
н1012У	432204.86	1284960.32	Метод спутниковых геодезических измерений (определений)	0.10	Mt=?(0.07?+0.07?)=0.10
н1013У	432210.88	1284983.94	Метод спутниковых геодезических измерений (определений)	0.10	Mt=?(0.07?+0.07?)=0.10
н1009У	432158.43	1284997.25	Метод спутниковых геодезических измерений (определений)	0.10	Mt=?(0.07?+0.07?)=0.10
н1008У	432152.67	1284974.34	Метод спутниковых геодезических измерений (определений)	0.10	Mt=?(0.07?+0.07?)=0.10

2. Сведения о частях границ образуемых земельных участков

Обозначение земельного участка :ЗУ7

Обозначение части границ		**Горизонтальное проложение (S), м**	**Описание прохождения части границ**	**Отметка о наличии земельного спора о местоположении границ земельного участка**
от т.	**до т.**			
1	**2**	**3**	**4**	**5**
н1008У	н1011У	23.72	–	–
н1011У	н1012У	30.33	–	–
н1012У	н1013У	24.38	–	–
н1013У	н1009У	54.11	–	–

н1009У	н1008У	23.62	–	–

3. Общие сведения об образуемых земельных участках

Обозначение земельного участка :ЗУ7

№ п/п	Наименование характеристик земельного участка	Значение характеристики
1	2	3
1	Адрес земельного участка	–
2	Категория земель	Земли населенных пунктов
3	Вид разрешенного использования	в соответствии с ранее использовавшимся классификатором (dUtilizations) и сведения о разрешенном использовании в соответствии с документом Для среднеэтажной застройки Среднеэтажная жилая застройка (2.5)
4	Площадь земельного участка ± величина погрешности определения площади (Р ± ΔР), $м^2$	1303 кв.м ± 7.59 кв.м
5	Формула, примененная для расчета предельной допустимой погрешности определения площади земельного участка (ΔР), $м^2$	$\Delta P = 2 * 0.10 * \sqrt{1303} * \sqrt{((1 + 1.58^2)/(2 * 1.58))} = 7.59$
6	Предельный минимальный и максимальный размеры земельного участка ($P_{мин}$ и $P_{макс}$), $м^2$	1500 20000
7	Кадастровый или иной номер (обозначение) здания, сооружения, объекта незавершенного строительства, расположенного на земельном участке	40:04:020603:109 (многоквартирный дом)
8	Кадастровые номера исходных земельных участков	–
	Иное	
9	Иные сведения	–

4. Сведения о земельных участках, посредством которых обеспечивается доступ (проход или проезд от земельных участков общего пользования) к образуемым земельным участкам

№ п/п	Кадастровый номер или обозначение земельного участка, для которого обеспечивается доступ	Кадастровый номер или обозначение земельного участка, посредством которого обеспечивается доступ
1	2	3
1	:ЗУ7	Земли (земельные участки) общего пользования

Сведения об образуемых земельных участках

1. Сведения о характерных точках границ образуемых земельных участков

Обозначение земельного участка :ЗУ8
Зона № 1

Обозначение характерных точек границ	Координаты, м		Метод определения координат	Средняя квадратическая погрешность определения координат характерной точки (M_t), м	Формулы, примененные для расчета средней квадратической погрешности определения координат характерной точки (M_t), м
	X	Y			
1	2	3	6	7	8
н1014У	432028.66	1284900.11	Метод спутниковых геодезических измерений (определений)	0.10	Mt=?(0.07?+0.07?)=0.10
н1015У	432032.53	1284919.86	Метод спутниковых геодезических измерений (определений)	0.10	Mt=?(0.07?+0.07?)=0.10

н1016У	432035.30	1284931.64	Метод спутниковых геодезических измерений (определений)	0.10	Mt=?(0.07?+0.07?)=0.10
н1017У	432038.86	1284945.44	Метод спутниковых геодезических измерений (определений)	0.10	Mt=?(0.07?+0.07?)=0.10
н1018У	432042.36	1284958.09	Метод спутниковых геодезических измерений (определений)	0.10	Mt=?(0.07?+0.07?)=0.10
н1019У	432026.47	1284962.49	Метод спутниковых геодезических измерений (определений)	0.10	Mt=?(0.07?+0.07?)=0.10
н1020У	432020.61	1284939.69	Метод спутниковых геодезических измерений (определений)	0.10	Mt=?(0.07?+0.07?)=0.10
н1021У	432016.85	1284940.55	Метод спутниковых геодезических измерений (определений)	0.10	Mt=?(0.07?+0.07?)=0.10
н1022У	432014.77	1284932.20	Метод спутниковых геодезических измерений (определений)	0.10	Mt=?(0.07?+0.07?)=0.10
н1023У	432013.43	1284913.60	Метод спутниковых геодезических измерений (определений)	0.10	Mt=?(0.07?+0.07?)=0.10
н1024У	432011.87	1284904.00	Метод спутниковых геодезических измерений (определений)	0.10	Mt=?(0.07?+0.07?)=0.10
н1014У	432028.66	1284900.11	Метод спутниковых геодезических измерений (определений)	0.10	Mt=?(0.07?+0.07?)=0.10

2. Сведения о частях границ образуемых земельных участков

Обозначение земельного участка :ЗУ8

Обозначение части границ		**Горизонтальное проложение (S), м**	**Описание прохождения части границ**	**Отметка о наличии земельного спора о местоположении границ земельного участка**
от т.	**до т.**			
1	**2**	**3**	**4**	**5**
н1014У	н1015У	20.13	–	–
н1015У	н1016У	12.10	–	–
н1016У	н1017У	14.25	–	–
н1017У	н1018У	13.13	–	–
н1018У	н1019У	16.49	–	–

н1019У	н1020У	23.54	–	–
н1020У	н1021У	3.86	–	–
н1021У	н1022У	8.61	–	–
н1022У	н1023У	18.65	–	–
н1023У	н1024У	9.73	–	–
н1024У	н1014У	17.23	–	–

3. Общие сведения об образуемых земельных участках

Обозначение земельного участка :ЗУ8

№ п/п	Наименование характеристик земельного участка	Значение характеристики
1	2	3
1	Адрес земельного участка	–
2	Категория земель	Земли населенных пунктов
3	Вид разрешенного использования	в соответствии с ранее использовавшимся классификатором (dUtilizations) и сведения о разрешенном использовании в соответствии с документом Для размещения объектов, характерных для населенных пунктов Благоустройство территории (12.0.2)
4	Площадь земельного участка ± величина погрешности определения площади (Р ± ΔР), $м^2$	1065 кв.м ± 7.35 кв.м
5	Формула, примененная для расчета предельной допустимой погрешности определения площади земельного участка (ΔР), $м^2$	$\Delta P = 2 * 0.10 * \sqrt{1065} * \sqrt{((1 + 2.05^2)/(2 * 2.05))} = 7.35$
6	Предельный минимальный и максимальный размеры земельного участка ($Р_{мин}$ и $Р_{макс}$), $м^2$	–
7	Кадастровый или иной номер (обозначение) здания, сооружения, объекта незавершенного строительства, расположенного на земельном участке	–
8	Кадастровые номера исходных земельных участков	–
	Иное	
9	Иные сведения	–

4. Сведения о земельных участках, посредством которых обеспечивается доступ (проход или проезд от земельных участков общего пользования) к образуемым земельным участкам

№ п/п	Кадастровый номер или обозначение земельного участка, для которого обеспечивается доступ	Кадастровый номер или обозначение земельного участка, посредством которого обеспечивается доступ
1	2	3
1	:ЗУ8	Земли (земельные участки) общего пользования

Сведения об образуемых земельных участках

1. Сведения о характерных точках границ образуемых земельных участков

Обозначение земельного участка :ЗУ9

Зона № 1

Обозначение характерных точек границ	Координаты, м		Метод определения координат	Средняя квадратическая погрешность определения координат характерной точки ($М_t$), м	Формулы, примененные для расчета средней квадратической погрешности определения координат характерной точки ($М_t$), м
	X	Y			
1	2	3	6	7	8
н1025У	432088.10	1284886.34	Метод спутниковых геодезических измерений	0.10	Mt=?(0.07?+0.07?)=0.10

			(определений)		
н1026У	432098.78	1284930.29	Метод спутниковых геодезических измерений (определений)	0.10	Mt=?(0.07?+0.07?)=0.10
н1027У	432093.05	1284931.86	Метод спутниковых геодезических измерений (определений)	0.10	Mt=?(0.07?+0.07?)=0.10
н1028У	432089.53	1284933.85	Метод спутниковых геодезических измерений (определений)	0.10	Mt=?(0.07?+0.07?)=0.10
н1029У	432076.73	1284937.22	Метод спутниковых геодезических измерений (определений)	0.10	Mt=?(0.07?+0.07?)=0.10
н1030У	432079.88	1284947.70	Метод спутниковых геодезических измерений (определений)	0.10	Mt=?(0.07?+0.07?)=0.10
н1018У	432042.36	1284958.09	Метод спутниковых геодезических измерений (определений)	0.10	Mt=?(0.07?+0.07?)=0.10
н1017У	432038.86	1284945.44	Метод спутниковых геодезических измерений (определений)	0.10	Mt=?(0.07?+0.07?)=0.10
н1016У	432035.30	1284931.64	Метод спутниковых геодезических измерений (определений)	0.10	Mt=?(0.07?+0.07?)=0.10
н1015У	432032.53	1284919.86	Метод спутниковых геодезических измерений (определений)	0.10	Mt=?(0.07?+0.07?)=0.10
н1014У	432028.66	1284900.11	Метод спутниковых геодезических измерений (определений)	0.10	Mt=?(0.07?+0.07?)=0.10
н1025У	432088.10	1284886.34	Метод спутниковых геодезических измерений (определений)	0.10	Mt=?(0.07?+0.07?)=0.10

2. Сведения о частях границ образуемых земельных участков

Обозначение земельного участка :ЗУ9

Обозначение части границ		**Горизонтальное проложение (S), м**	**Описание прохождения части границ**	**Отметка о наличии земельного спора о местоположении границ земельного участка**
от т.	**до т.**			

1	2	3	4	5
н1025У	н1026У	45.23	–	–
н1026У	н1027У	5.94	–	–
н1027У	н1028У	4.04	–	–
н1028У	н1029У	13.24	–	–
н1029У	н1030У	10.94	–	–
н1030У	н1018У	38.93	–	–
н1018У	н1017У	13.13	–	–
н1017У	н1016У	14.25	–	–
н1016У	н1015У	12.10	–	–
н1015У	н1014У	20.13	–	–
н1014У	н1025У	61.01	–	–

3. Общие сведения об образуемых земельных участках

Обозначение земельного участка :ЗУ9

№ п/п	Наименование характеристик земельного участка	Значение характеристики
1	2	3
1	Адрес земельного участка	–
2	Категория земель	Земли населенных пунктов
3	Вид разрешенного использования	в соответствии с ранее использовавшимся классификатором (dUtilizations) и сведения о разрешенном использовании в соответствии с документом Для среднеэтажной застройки Среднеэтажная жилая застройка (2.5)
4	Площадь земельного участка ± величина погрешности определения площади (Р ± ΔР), $м^2$	3342 кв.м ± 11.56 кв.м
5	Формула, примененная для расчета предельной допустимой погрешности определения площади земельного участка (ΔР), $м^2$	$\Delta P = 2 * 0.10 * \sqrt{3342} * \sqrt{((1 + 1.02^2)/(2 * 1.02))} = 11.56$
6	Предельный минимальный и максимальный размеры земельного участка ($P_{мин}$ и $P_{макс}$), $м^2$	1500 20000
7	Кадастровый или иной номер (обозначение) здания, сооружения, объекта незавершенного строительства, расположенного на земельном участке	40:04:020603:207 (многоквартирный дом)
8	Кадастровые номера исходных земельных участков	–
	Иное	
9	Иные сведения	–

4. Сведения о земельных участках, посредством которых обеспечивается доступ (проход или проезд от земельных участков общего пользования) к образуемым земельным участкам

№ п/п	Кадастровый номер или обозначение земельного участка, для которого обеспечивается доступ	Кадастровый номер или обозначение земельного участка, посредством которого обеспечивается доступ
1	2	3
1	:ЗУ9	Земли (земельные участки) общего пользования

Сведения об образуемых земельных участках

1. Сведения о характерных точках границ образуемых земельных участков

Обозначение земельного участка :ЗУ10
Зона № 1

Обозначение характерных точек границ	Координаты, м		Метод определения координат	Средняя квадратическая погрешность определения координат характерной точки (M_t), м	Формулы, примененные для расчета средней квадратической погрешности определения координат характерной точки (M_t), м
	X	Y			

1	2	3	6	7	8
н1217У	432120.82	1284878.77	Метод спутниковых геодезических измерений (определений)	0.10	Mt=?(0.07?+0.07?)=0.10
н1218У	432129.70	1284913.25	Метод спутниковых геодезических измерений (определений)	0.10	Mt=?(0.07?+0.07?)=0.10
н1219У	432131.17	1284918.95	Метод спутниковых геодезических измерений (определений)	0.10	Mt=?(0.07?+0.07?)=0.10
н1220У	432103.14	1284926.18	Метод спутниковых геодезических измерений (определений)	0.10	Mt=?(0.07?+0.07?)=0.10
н1221У	432092.56	1284885.31	Метод спутниковых геодезических измерений (определений)	0.10	Mt=?(0.07?+0.07?)=0.10
н1217У	432120.82	1284878.77	Метод спутниковых геодезических измерений (определений)	0.10	Mt=?(0.07?+0.07?)=0.10
–	–	–	–	–	–
н135У	432121.91	1284897.80	Метод спутниковых геодезических измерений (определений)	0.10	Mt=?(0.07?+0.07?)=0.10
н136У	432126.62	1284916.28	Метод спутниковых геодезических измерений (определений)	0.10	Mt=?(0.07?+0.07?)=0.10
н137У	432121.84	1284917.49	Метод спутниковых геодезических измерений (определений)	0.10	Mt=?(0.07?+0.07?)=0.10
н138У	432122.24	1284918.97	Метод спутниковых геодезических измерений (определений)	0.10	Mt=?(0.07?+0.07?)=0.10
н139У	432116.93	1284920.28	Метод спутниковых геодезических измерений (определений)	0.10	Mt=?(0.07?+0.07?)=0.10
н140У	432116.53	1284918.80	Метод спутниковых геодезических измерений (определений)	0.10	Mt=?(0.07?+0.07?)=0.10

н141У	432111.78	1284920.04	Метод спутниковых геодезических измерений (определений)	0.10	Mt=?(0.07?+0.07?)=0.10
н142У	432107.07	1284901.56	Метод спутниковых геодезических измерений (определений)	0.10	Mt=?(0.07?+0.07?)=0.10
н135У	432121.91	1284897.80	Метод спутниковых геодезических измерений (определений)	0.10	Mt=?(0.07?+0.07?)=0.10

2. Сведения о частях границ образуемых земельных участков

Обозначение земельного участка :ЗУ10

Обозначение части границ		Горизонтальное проложение (S), м	Описание прохождения части границ	Отметка о наличии земельного спора о местоположении границ земельного участка
от т.	до т.			
1	2	3	4	5
н1217У	н1218У	35.61	–	–
н1218У	н1219У	5.89	–	–
н1219У	н1220У	28.95	–	–
н1220У	н1221У	42.22	–	–
н1221У	н1217У	29.01	–	–
–	–	–	–	–
н135У	н136У	19.07	–	–
н136У	н137У	4.93	–	–
н137У	н138У	1.53	–	–
н138У	н139У	5.47	–	–
н139У	н140У	1.53	–	–
н140У	н141У	4.91	–	–
н141У	н142У	19.07	–	–
н142У	н135У	15.31	–	–

3. Общие сведения об образуемых земельных участках

Обозначение земельного участка :ЗУ10

№ п/п	Наименование характеристик земельного участка	Значение характеристики
1	2	3
1	Адрес земельного участка	–
2	Категория земель	Земли населенных пунктов
3	Вид разрешенного использования	в соответствии с ранее использовавшимся классификатором (dUtilizations) и сведения о разрешенном использовании в соответствии с документом Для размещения объектов здравоохранения Здравоохранение (3.4)
4	Площадь земельного участка ± величина погрешности определения площади (Р ± ΔР), $м^2$	912 кв.м ± 6.11 кв.м
5	Формула, примененная для расчета предельной допустимой погрешности определения площади земельного участка (ΔР), $м^2$	$\Delta P = 2 * 0.10 * \sqrt{912} * \sqrt{((1 + 1.23^2)/(2 * 1.23))} = 6.11$
6	Предельный минимальный и максимальный размеры земельного участка ($P_{мин}$ и $P_{макс}$), $м^2$	500 2000000
7	Кадастровый или иной номер (обозначение) здания, сооружения, объекта незавершенного строительства, расположенного на земельном участке	–
8	Кадастровые номера исходных земельных	–

	участков	
	Иное	
9	Иные сведения	–

4. Сведения о земельных участках, посредством которых обеспечивается доступ (проход или проезд от земельных участков общего пользования) к образуемым земельным участкам

№ п/п	Кадастровый номер или обозначение земельного участка, для которого обеспечивается доступ	Кадастровый номер или обозначение земельного участка, посредством которого обеспечивается доступ
1	2	3
1	:ЗУ10	Земли (земельные участки) общего пользования

Сведения об образуемых земельных участках

1. Сведения о характерных точках границ образуемых земельных участков

Обозначение земельного участка :ЗУ11
Зона № 1

Обозначение характерных точек границ	Координаты, м		Метод определения координат	Средняя квадратическая погрешность определения координат характерной точки (M_t), м	Формулы, примененные для расчета средней квадратической погрешности определения координат характерной точки (M_t), м
	X	Y			
1	2	3	6	7	8
н1063У	432186.95	1284890.71	Метод спутниковых геодезических измерений (определений)	0.10	Mt=?(0.07?+0.07?)=0.10
н1062У	432185.05	1284891.14	Метод спутниковых геодезических измерений (определений)	0.10	Mt=?(0.07?+0.07?)=0.10
н1101У	432163.83	1284896.49	Метод спутниковых геодезических измерений (определений)	0.10	Mt=?(0.07?+0.07?)=0.10
н1102У	432173.41	1284933.55	Метод спутниковых геодезических измерений (определений)	0.10	Mt=?(0.07?+0.07?)=0.10
н1103У	432175.37	1284933.06	Метод спутниковых геодезических измерений (определений)	0.10	Mt=?(0.07?+0.07?)=0.10
н1104У	432192.53	1284928.91	Метод спутниковых геодезических измерений (определений)	0.10	Mt=?(0.07?+0.07?)=0.10
н1064У	432196.89	1284927.68	Метод спутниковых геодезических измерений (определений)	0.10	Mt=?(0.07?+0.07?)=0.10
н1063У	432186.95	1284890.71	Метод спутниковых геодезических	0.10	Mt=?(0.07?+0.07?)=0.10

			измерений (определений)		

2. Сведения о частях границ образуемых земельных участков

Обозначение земельного участка :ЗУ11

Обозначение части границ		Горизонтальное проложение (S), м	Описание прохождения части границ	Отметка о наличии земельного спора о местоположении границ земельного участка
от т.	до т.			
1	2	3	4	5
н1063У	н1062У	1.95	–	–
н1062У	н1101У	21.88	–	–
н1101У	н1102У	38.28	–	–
н1102У	н1103У	2.02	–	–
н1103У	н1104У	17.65	–	–
н1104У	н1064У	4.53	–	–
н1064У	н1063У	38.28	–	–

3. Общие сведения об образуемых земельных участках

Обозначение земельного участка :ЗУ11

№ п/п	Наименование характеристик земельного участка	Значение характеристики
1	2	3
1	Адрес земельного участка	–
2	Категория земель	Земли населенных пунктов
3	Вид разрешенного использования	в соответствии с ранее использовавшимся классификатором (dUtilizations) и сведения о разрешенном использовании в соответствии с документом Для объектов общественно-делового значения Общественное управление (3.8)
4	Площадь земельного участка ± величина погрешности определения площади (Р ± ΔР), $м^2$	921 кв.м ± 6.17 кв.м
5	Формула, примененная для расчета предельной допустимой погрешности определения площади земельного участка (ΔР), $м^2$	$\Delta P = 2 * 0.10 * \sqrt{921} * \sqrt{((1 + 1.30^2)/(2 * 1.30))} = 6.17$
6	Предельный минимальный и максимальный размеры земельного участка ($P_{мин}$ и $P_{макс}$), $м^2$	500 30000
7	Кадастровый или иной номер (обозначение) здания, сооружения, объекта незавершенного строительства, расположенного на земельном участке	40:04:020603:595, 40:04:020603:864
8	Кадастровые номера исходных земельных участков	–
	Иное	
9	Иные сведения	–

4. Сведения о земельных участках, посредством которых обеспечивается доступ (проход или проезд от земельных участков общего пользования) к образуемым земельным участкам

№ п/п	Кадастровый номер или обозначение земельного участка, для которого обеспечивается доступ	Кадастровый номер или обозначение земельного участка, посредством которого обеспечивается доступ
1	2	3
1	:ЗУ11	Земли (земельные участки) общего пользования

Сведения об образуемых земельных участках

1. Сведения о характерных точках границ образуемых земельных участков

Обозначение земельного участка :ЗУ12
Зона № 1

Обозначение характерных точек границ	Координаты, м	Метод определения координат	Средняя квадратическая погрешность	Формулы, примененные для расчета средней квадратической погрешности определения координат

	X	Y		определения координат характерной точки (M_t), м	характерной точки (M_t), м
1	2	3	6	7	8
н1062У	432185.05	1284891.14	Метод спутниковых геодезических измерений (определений)	0.10	Mt=?(0.07?+0.07?)=0.10
н1061У	432178.90	1284866.44	Метод спутниковых геодезических измерений (определений)	0.10	Mt=?(0.07?+0.07?)=0.10
н1231У	432157.54	1284871.43	Метод спутниковых геодезических измерений (определений)	0.10	Mt=?(0.07?+0.07?)=0.10
н1223У	432126.19	1284879.05	Метод спутниковых геодезических измерений (определений)	0.10	Mt=?(0.07?+0.07?)=0.10
н1224У	432126.83	1284881.20	Метод спутниковых геодезических измерений (определений)	0.10	Mt=?(0.07?+0.07?)=0.10
н1225У	432132.49	1284904.13	Метод спутниковых геодезических измерений (определений)	0.10	Mt=?(0.07?+0.07?)=0.10
н1101У	432163.83	1284896.49	Метод спутниковых геодезических измерений (определений)	0.10	Mt=?(0.07?+0.07?)=0.10
н1062У	432185.05	1284891.14	Метод спутниковых геодезических измерений (определений)	0.10	Mt=?(0.07?+0.07?)=0.10

2. Сведения о частях границ образуемых земельных участков

Обозначение земельного участка :ЗУ12

Обозначение части границ		Горизонтальное проложение (S), м	Описание прохождения части границ	Отметка о наличии земельного спора о местоположении границ земельного участка
от т.	до т.			
1	2	3	4	5
н1062У	н1061У	25.45	–	–
н1061У	н1231У	21.94	–	–
н1231У	н1223У	32.26	–	–
н1223У	н1224У	2.24	–	–
н1224У	н1225У	23.62	–	–
н1225У	н1101У	32.26	–	–
н1101У	н1062У	21.88	–	–

3. Общие сведения об образуемых земельных участках

Обозначение земельного участка :ЗУ12

№	Наименование характеристик земельного	Значение характеристики

п/п	участка	
1	2	3
1	Адрес земельного участка	–
2	Категория земель	Земли населенных пунктов
3	Вид разрешенного использования	в соответствии с ранее использовавшимся классификатором (dUtilizations) и сведения о разрешенном использовании в соответствии с документом Для размещения объектов, характерных для населенных пунктов Благоустройство территории (12.0.2)
4	Площадь земельного участка ± величина погрешности определения площади (Р ± ΔР), $м^2$	1394 кв.м ± 7.83 кв.м
5	Формула, примененная для расчета предельной допустимой погрешности определения площади земельного участка (ΔР), $м^2$	$\Delta P = 2 * 0.10 * \sqrt{1394} * \sqrt{((1 + 1.56^2)/(2 * 1.56))} = 7.83$
6	Предельный минимальный и максимальный размеры земельного участка ($P_{мин}$ и $P_{макс}$), $м^2$	–
7	Кадастровый или иной номер (обозначение) здания, сооружения, объекта незавершенного строительства, расположенного на земельном участке	–
8	Кадастровые номера исходных земельных участков	земли, находящиеся в государственной или муниципальной собственности
	Иное	
9	Иные сведения	Образование земельного участка путем перераспределения земельного участка с кадастровым номером 40:04:020603:856 и земель, находящихся в государственной или муниципальной собственности

4. Сведения о земельных участках, посредством которых обеспечивается доступ (проход или проезд от земельных участков общего пользования) к образуемым земельным участкам

№ п/п	Кадастровый номер или обозначение земельного участка, для которого обеспечивается доступ	Кадастровый номер или обозначение земельного участка, посредством которого обеспечивается доступ
1	2	3
1	:ЗУ12	Земли (земельные участки) общего пользования

Сведения об образуемых земельных участках

1. Сведения о характерных точках границ образуемых земельных участков

Обозначение земельного участка :ЗУ13
Зона № 1

Обозначение характерных точек границ	Координаты, м		Метод определения координат	Средняя квадратическая погрешность определения координат характерной точки (M_t), м	Формулы, примененные для расчета средней квадратической погрешности определения координат характерной точки (M_t), м
	X	Y			
1	2	3	6	7	8
н1101У	432163.83	1284896.49	Метод спутниковых геодезических измерений (определений)	0.10	Mt=?(0.07?+0.07?)=0.10
н1225У	432132.49	1284904.13	Метод спутниковых геодезических измерений (определений)	0.10	Mt=?(0.07?+0.07?)=0.10
н311У	432134.52	1284912.19	Метод	0.10	Mt=?(0.07?+0.07?)=0.10

			спутниковых геодезических измерений (определений)		
н312У	432138.79	1284911.02	Метод спутниковых геодезических измерений (определений)	0.10	Mt=?(0.07?+0.07?)=0.10
н309У	432140.47	1284917.14	Метод спутниковых геодезических измерений (определений)	0.10	Mt=?(0.07?+0.07?)=0.10
н1226У	432144.23	1284916.02	Метод спутниковых геодезических измерений (определений)	0.10	Mt=?(0.07?+0.07?)=0.10
н1227У	432146.34	1284922.94	Метод спутниковых геодезических измерений (определений)	0.10	Mt=?(0.07?+0.07?)=0.10
н155У	432145.45	1284923.22	Метод спутниковых геодезических измерений (определений)	0.10	Mt=?(0.07?+0.07?)=0.10
н156У	432146.91	1284928.34	Метод спутниковых геодезических измерений (определений)	0.10	Mt=?(0.07?+0.07?)=0.10
н157У	432144.02	1284929.20	Метод спутниковых геодезических измерений (определений)	0.10	Mt=?(0.07?+0.07?)=0.10
н158У	432140.93	1284930.11	Метод спутниковых геодезических измерений (определений)	0.10	Mt=?(0.07?+0.07?)=0.10
н159У	432140.17	1284930.33	Метод спутниковых геодезических измерений (определений)	0.10	Mt=?(0.07?+0.07?)=0.10
н1228У	432145.88	1284949.34	Метод спутниковых геодезических измерений (определений)	0.10	Mt=?(0.07?+0.07?)=0.10
н1229У	432145.10	1284949.55	Метод спутниковых геодезических измерений (определений)	0.10	Mt=?(0.07?+0.07?)=0.10
н1230У	432150.78	1284970.70	Метод спутниковых геодезических	0.10	Mt=?(0.07?+0.07?)=0.10

			измерений (определений)		
н59У	432180.79	1284961.47	Метод спутниковых геодезических измерений (определений)	0.10	Mt=?(0.07?+0.07?)=0.10
н58У	432179.87	1284958.01	Метод спутниковых геодезических измерений (определений)	0.10	Mt=?(0.07?+0.07?)=0.10
н1234У	432175.20	1284940.08	Метод спутниковых геодезических измерений (определений)	0.10	Mt=?(0.07?+0.07?)=0.10
н1102У	432173.41	1284933.55	Метод спутниковых геодезических измерений (определений)	0.10	Mt=?(0.07?+0.07?)=0.10
н1101У	432163.83	1284896.49	Метод спутниковых геодезических измерений (определений)	0.10	Mt=?(0.07?+0.07?)=0.10

2. Сведения о частях границ образуемых земельных участков

Обозначение земельного участка :ЗУ13

Обозначение части границ		Горизонтальное проложение (S), м	Описание прохождения части границ	Отметка о наличии земельного спора о местоположении границ земельного участка
от т.	до т.			
1	2	3	4	5
н1101У	н1225У	32.26	–	–
н1225У	н311У	8.31	–	–
н311У	н312У	4.43	–	–
н312У	н309У	6.35	–	–
н309У	н1226У	3.92	–	–
н1226У	н1227У	7.23	–	–
н1227У	н155У	0.93	–	–
н155У	н156У	5.32	–	–
н156У	н157У	3.02	–	–
н157У	н158У	3.22	–	–
н158У	н159У	0.79	–	–
н159У	н1228У	19.85	–	–
н1228У	н1229У	0.81	–	–
н1229У	н1230У	21.90	–	–
н1230У	н59У	31.40	–	–
н59У	н58У	3.58	–	–
н58У	н1234У	18.53	–	–
н1234У	н1102У	6.77	–	–
н1102У	н1101У	38.28	–	–

3. Общие сведения об образуемых земельных участках

Обозначение земельного участка :ЗУ13

№ п/п	Наименование характеристик земельного участка	Значение характеристики
1	2	3
1	Адрес земельного участка	–
2	Категория земель	Земли населенных пунктов
3	Вид разрешенного использования	в соответствии с ранее использовавшимся классификатором

		(dUtilizations) и сведения о разрешенном использовании в соответствии с документом Для размещения объектов, характерных для населенных пунктов Благоустройство территории (12.0.2)
4	Площадь земельного участка ± величина погрешности определения площади (Р ± ΔР), $м^2$	2023 кв.м ± 9.41 кв.м
5	Формула, примененная для расчета предельной допустимой погрешности определения площади земельного участка (ΔР), $м^2$	$\Delta P = 2 * 0.10 * \sqrt{2023} * \sqrt{((1 + 1.54^2)/(2 * 1.54))} = 9.41$
6	Предельный минимальный и максимальный размеры земельного участка ($P_{мин}$ и $P_{макс}$), $м^2$	–
7	Кадастровый или иной номер (обозначение) здания, сооружения, объекта незавершенного строительства, расположенного на земельном участке	–
8	Кадастровые номера исходных земельных участков	–
	Иное	
9	Иные сведения	–

4. Сведения о земельных участках, посредством которых обеспечивается доступ (проход или проезд от земельных участков общего пользования) к образуемым земельным участкам

№ п/п	Кадастровый номер или обозначение земельного участка, для которого обеспечивается доступ	Кадастровый номер или обозначение земельного участка, посредством которого обеспечивается доступ
1	2	3
1	:ЗУ13	Земли (земельные участки) общего пользования

Сведения об образуемых земельных участках

1. Сведения о характерных точках границ образуемых земельных участков

Обозначение земельного участка :ЗУ14
Зона № 1

Обозначение характерных точек границ	Координаты, м		Метод определения координат	Средняя квадратическая погрешность определения координат характерной точки (M_t), м	Формулы, примененные для расчета средней квадратической погрешности определения координат характерной точки (M_t), м
	X	Y			
1	2	3	6	7	8
н144У	432132.22	1284933.98	Метод спутниковых геодезических измерений (определений)	0.10	Mt=?(0.07?+0.07?)=0.10
н1237У	432133.40	1284938.18	Метод спутниковых геодезических измерений (определений)	0.10	Mt=?(0.07?+0.07?)=0.10
н1238У	432126.64	1284939.96	Метод спутниковых геодезических измерений (определений)	0.10	Mt=?(0.07?+0.07?)=0.10
н145У	432125.46	1284935.61	Метод спутниковых геодезических измерений	0.10	Mt=?(0.07?+0.07?)=0.10

			(определений)		
н144У	432132.22	1284933.98	Метод спутниковых геодезических измерений (определений)	0.10	Mt=?(0.07?+0.07?)=0.10

2. Сведения о частях границ образуемых земельных участков

Обозначение земельного участка :ЗУ14

Обозначение части границ		Горизонтальное проложение (S), м	Описание прохождения части границ	Отметка о наличии земельного спора о местоположении границ земельного участка
от т.	до т.			
1	2	3	4	5
н144У	н1237У	4.36	–	–
н1237У	н1238У	6.99	–	–
н1238У	н145У	4.51	–	–
н145У	н144У	6.95	–	–

3. Общие сведения об образуемых земельных участках

Обозначение земельного участка :ЗУ14

№ п/п	Наименование характеристик земельного участка	Значение характеристики
1	2	3
1	Адрес земельного участка	–
2	Категория земель	Земли населенных пунктов
3	Вид разрешенного использования	в соответствии с ранее использовавшимся классификатором (dUtilizations) и сведения о разрешенном использовании в соответствии с документом Для размещения объектов, характерных для населенных пунктов Для эксплуатации нежилых строений
4	Площадь земельного участка ± величина погрешности определения площади (Р ± ΔР), $м^2$	31 кв.м ± 1.13 кв.м
5	Формула, примененная для расчета предельной допустимой погрешности определения площади земельного участка (ΔР), $м^2$	$\Delta P = 2 * 0.10 * \sqrt{31} * \sqrt{((1 + 1.33^2)/(2 * 1.33))} = 1.13$
6	Предельный минимальный и максимальный размеры земельного участка ($Р_{мин}$ и $Р_{макс}$), $м^2$	–
7	Кадастровый или иной номер (обозначение) здания, сооружения, объекта незавершенного строительства, расположенного на земельном участке	–
8	Кадастровые номера исходных земельных участков	–
	Иное	
9	Иные сведения	–

4. Сведения о земельных участках, посредством которых обеспечивается доступ (проход или проезд от земельных участков общего пользования) к образуемым земельным участкам

№ п/п	Кадастровый номер или обозначение земельного участка, для которого обеспечивается доступ	Кадастровый номер или обозначение земельного участка, посредством которого обеспечивается доступ
1	2	3
1	:ЗУ14	Земли (земельные участки) общего пользования

Сведения об образуемых земельных участках

1. Сведения о характерных точках границ образуемых земельных участков

Обозначение земельного участка :ЗУ15

Зона № 1

Обозначение характерных точек границ	Координаты, м		Метод определения координат	Средняя квадратическая погрешность определения координат характерной точки (M_t), м	Формулы, примененные для расчета средней квадратической погрешности определения координат характерной точки (M_t), м
	X	Y			
1	2	3	6	7	8
н1105У	432106.01	1284951.28	Метод спутниковых геодезических измерений (определений)	0.10	Mt=?(0.07?+0.07?)=0.10
н1026У	432098.78	1284930.29	Метод спутниковых геодезических измерений (определений)	0.10	Mt=?(0.07?+0.07?)=0.10
н1027У	432093.05	1284931.86	Метод спутниковых геодезических измерений (определений)	0.10	Mt=?(0.07?+0.07?)=0.10
н1028У	432089.53	1284933.85	Метод спутниковых геодезических измерений (определений)	0.10	Mt=?(0.07?+0.07?)=0.10
н1029У	432076.73	1284937.22	Метод спутниковых геодезических измерений (определений)	0.10	Mt=?(0.07?+0.07?)=0.10
н1030У	432079.88	1284947.70	Метод спутниковых геодезических измерений (определений)	0.10	Mt=?(0.07?+0.07?)=0.10
н198У	432082.02	1284947.11	Метод спутниковых геодезических измерений (определений)	0.10	Mt=?(0.07?+0.07?)=0.10
н204У	432098.87	1284978.35	Метод спутниковых геодезических измерений (определений)	0.10	Mt=?(0.07?+0.07?)=0.10
н203У	432101.82	1284979.07	Метод спутниковых геодезических измерений (определений)	0.10	Mt=?(0.07?+0.07?)=0.10
н1106У	432105.76	1284977.95	Метод спутниковых геодезических измерений (определений)	0.10	Mt=?(0.07?+0.07?)=0.10
н1107У	432105.42	1284976.51	Метод спутниковых геодезических	0.10	Mt=?(0.07?+0.07?)=0.10

			измерений (определений)		
н1108У	432114.21	1284974.05	Метод спутниковых геодезических измерений (определений)	0.10	Mt=?(0.07?+0.07?)=0.10
н308У	432113.88	1284972.69	Метод спутниковых геодезических измерений (определений)	0.10	Mt=?(0.07?+0.07?)=0.10
н307У	432106.63	1284974.45	Метод спутниковых геодезических измерений (определений)	0.10	Mt=?(0.07?+0.07?)=0.10
н306У	432105.68	1284970.54	Метод спутниковых геодезических измерений (определений)	0.10	Mt=?(0.07?+0.07?)=0.10
н305У	432112.93	1284968.77	Метод спутниковых геодезических измерений (определений)	0.10	Mt=?(0.07?+0.07?)=0.10
н1109У	432110.59	1284959.86	Метод спутниковых геодезических измерений (определений)	0.10	Mt=?(0.07?+0.07?)=0.10
н1110У	432108.84	1284960.33	Метод спутниковых геодезических измерений (определений)	0.10	Mt=?(0.07?+0.07?)=0.10
н1105У	432106.01	1284951.28	Метод спутниковых геодезических измерений (определений)	0.10	Mt=?(0.07?+0.07?)=0.10

2. Сведения о частях границ образуемых земельных участков

Обозначение земельного участка :ЗУ15

Обозначение части границ		**Горизонтальное проложение (S), м**	**Описание прохождения части границ**	**Отметка о наличии земельного спора о местоположении границ земельного участка**
от т.	**до т.**			
1	**2**	**3**	**4**	**5**
н1105У	н1026У	22.20	–	–
н1026У	н1027У	5.94	–	–
н1027У	н1028У	4.04	–	–
н1028У	н1029У	13.24	–	–
н1029У	н1030У	10.94	–	–
н1030У	н198У	2.22	–	–
н198У	н204У	35.49	–	–
н204У	н203У	3.04	–	–
н203У	н1106У	4.10	–	–
н1106У	н1107У	1.48	–	–
н1107У	н1108У	9.13	–	–
н1108У	н308У	1.40	–	–
н308У	н307У	7.46	–	–

н307У	н306У	4.02	–	–
н306У	н305У	7.46	–	–
н305У	н1109У	9.21	–	–
н1109У	н1110У	1.81	–	–
н1110У	н1105У	9.48	–	–

3. Общие сведения об образуемых земельных участках

Обозначение земельного участка :ЗУ15

№ п/п	Наименование характеристик земельного участка	Значение характеристики
1	2	3
1	Адрес земельного участка	–
2	Категория земель	Земли населенных пунктов
3	Вид разрешенного использования	в соответствии с ранее использовавшимся классификатором (dUtilizations) и сведения о разрешенном использовании в соответствии с документом Под объектами размещения отходов потребления Для эксплуатации нежилых строений
4	Площадь земельного участка ± величина погрешности определения площади (Р ± ΔР), $м^2$	891 кв.м ± 6.07 кв.м
5	Формула, примененная для расчета предельной допустимой погрешности определения площади земельного участка (ΔР), $м^2$	$\Delta P = 2 * 0.10 * \sqrt{891} * \sqrt{((1 + 1.30^2)/(2 * 1.30))} = 6.07$
6	Предельный минимальный и максимальный размеры земельного участка ($P_{мин}$ и $P_{макс}$), $м^2$	–
7	Кадастровый или иной номер (обозначение) здания, сооружения, объекта незавершенного строительства, расположенного на земельном участке	–
8	Кадастровые номера исходных земельных участков	–
	Иное	
9	Иные сведения	–

4. Сведения о земельных участках, посредством которых обеспечивается доступ (проход или проезд от земельных участков общего пользования) к образуемым земельным участкам

№ п/п	Кадастровый номер или обозначение земельного участка, для которого обеспечивается доступ	Кадастровый номер или обозначение земельного участка, посредством которого обеспечивается доступ
1	2	3
1	:ЗУ15	Земли (земельные участки) общего пользования

Сведения об образуемых земельных участках

1. Сведения о характерных точках границ образуемых земельных участков

Обозначение земельного участка :ЗУ16
Зона № 1

Обозначение характерных точек границ	Координаты, м		Метод определения координат	Средняя квадратическая погрешность определения координат характерной точки (M_t), м	Формулы, примененные для расчета средней квадратической погрешности определения координат характерной точки (M_t), м
	X	Y			
1	2	3	6	7	8
н1237У	432133.40	1284938.18	Метод спутниковых геодезических измерений (определений)	0.10	Mt=?(0.07?+0.07?)=0.10
н1239У	432134.60	1284942.37	Метод	0.10	Mt=?(0.07?+0.07?)=0.10

			спутниковых геодезических измерений (определений)		
н316У	432127.81	1284944.31	Метод спутниковых геодезических измерений (определений)	0.10	Mt=?(0.07?+0.07?)=0.10
н1238У	432126.64	1284939.96	Метод спутниковых геодезических измерений (определений)	0.10	Mt=?(0.07?+0.07?)=0.10
н1237У	432133.40	1284938.18	Метод спутниковых геодезических измерений (определений)	0.10	Mt=?(0.07?+0.07?)=0.10

2. Сведения о частях границ образуемых земельных участков

Обозначение земельного участка :ЗУ16

Обозначение части границ		Горизонтальное проложение (S), м	Описание прохождения части границ	Отметка о наличии земельного спора о местоположении границ земельного участка
от т.	до т.			
1	2	3	4	5
н1237У	н1239У	4.36	–	–
н1239У	н316У	7.06	–	–
н316У	н1238У	4.50	–	–
н1238У	н1237У	6.99	–	–

3. Общие сведения об образуемых земельных участках

Обозначение земельного участка :ЗУ16

№ п/п	Наименование характеристик земельного участка	Значение характеристики
1	2	3
1	Адрес земельного участка	–
2	Категория земель	Земли населенных пунктов
3	Вид разрешенного использования	в соответствии с ранее использовавшимся классификатором (dUtilizations) и сведения о разрешенном использовании в соответствии с документом Для размещения объектов, характерных для населенных пунктов Для эксплуатации нежилых строений
4	Площадь земельного участка ± величина погрешности определения площади (Р ± ΔР), $м^2$	31 кв.м ± 1.14 кв.м
5	Формула, примененная для расчета предельной допустимой погрешности определения площади земельного участка (ΔР), $м^2$	$\Delta P = 2 * 0.10 * \sqrt{31} * \sqrt{((1 + 1.30^2)/(2 * 1.30))} = 1.14$
6	Предельный минимальный и максимальный размеры земельного участка ($P_{мин}$ и $P_{макс}$), $м^2$	–
7	Кадастровый или иной номер (обозначение) здания, сооружения, объекта незавершенного строительства, расположенного на земельном участке	–
8	Кадастровые номера исходных земельных участков	–
	Иное	
9	Иные сведения	–

4. Сведения о земельных участках, посредством которых обеспечивается доступ (проход или проезд от земельных участков общего пользования) к образуемым земельным участкам

№ п/п	Кадастровый номер или обозначение земельного участка, для которого обеспечивается доступ	Кадастровый номер или обозначение земельного участка, посредством которого обеспечивается доступ
1	2	3
1	:ЗУ16	Земли (земельные участки) общего пользования

Сведения об образуемых земельных участках

1. Сведения о характерных точках границ образуемых земельных участков

Обозначение земельного участка :ЗУ17
Зона № 1

Обозначение характерных точек границ	Координаты, м		Метод определения координат	Средняя квадратическая погрешность определения координат характерной точки (M_t), м	Формулы, примененные для расчета средней квадратической погрешности определения координат характерной точки (M_t), м
	X	Y			
1	2	3	6	7	8
н175У	432119.59	1284926.58	Метод спутниковых геодезических измерений (определений)	0.10	Mt=?(0.07?+0.07?)=0.10
н1233У	432119.46	1284926.04	Метод спутниковых геодезических измерений (определений)	0.10	Mt=?(0.07?+0.07?)=0.10
н146У	432122.78	1284925.18	Метод спутниковых геодезических измерений (определений)	0.10	Mt=?(0.07?+0.07?)=0.10
н1235У	432124.12	1284930.40	Метод спутниковых геодезических измерений (определений)	0.10	Mt=?(0.07?+0.07?)=0.10
н1236У	432120.81	1284931.25	Метод спутниковых геодезических измерений (определений)	0.10	Mt=?(0.07?+0.07?)=0.10
н176У	432120.58	1284930.34	Метод спутниковых геодезических измерений (определений)	0.10	Mt=?(0.07?+0.07?)=0.10
н175У	432119.59	1284926.58	Метод спутниковых геодезических измерений (определений)	0.10	Mt=?(0.07?+0.07?)=0.10

2. Сведения о частях границ образуемых земельных участков

Обозначение земельного участка :ЗУ17

Обозначение части границ		Горизонтальное проложение (S), м	Описание прохождения части границ	Отметка о наличии земельного спора о местоположении границ земельного участка
от т.	до т.			
1	2	3	4	5
н175У	н1233У	0.56	–	–

н1233У	н146У	3.43	–	–
н146У	н1235У	5.39	–	–
н1235У	н1236У	3.42	–	–
н1236У	н176У	0.94	–	–
н176У	н175У	3.89	–	–

3. Общие сведения об образуемых земельных участках

Обозначение земельного участка :ЗУ17

№ п/п	Наименование характеристик земельного участка	Значение характеристики
1	2	3
1	Адрес земельного участка	–
2	Категория земель	Земли населенных пунктов
3	Вид разрешенного использования	в соответствии с ранее использовавшимся классификатором (dUtilizations) и сведения о разрешенном использовании в соответствии с документом Для размещения объектов, характерных для населенных пунктов Для эксплуатации нежилых строений
4	Площадь земельного участка ± величина погрешности определения площади (Р ± ΔР), $м^2$	18 кв.м ± 0.87 кв.м
5	Формула, примененная для расчета предельной допустимой погрешности определения площади земельного участка (ΔР), $м^2$	$\Delta P = 2 * 0.10 * \sqrt{18} * \sqrt{((1 + 1.30^2)/(2 * 1.30))} = 0.87$
6	Предельный минимальный и максимальный размеры земельного участка ($Р_{мин}$ и $Р_{макс}$), $м^2$	–
7	Кадастровый или иной номер (обозначение) здания, сооружения, объекта незавершенного строительства, расположенного на земельном участке	–
8	Кадастровые номера исходных земельных участков	–
	Иное	
9	Иные сведения	–

4. Сведения о земельных участках, посредством которых обеспечивается доступ (проход или проезд от земельных участков общего пользования) к образуемым земельным участкам

№ п/п	Кадастровый номер или обозначение земельного участка, для которого обеспечивается доступ	Кадастровый номер или обозначение земельного участка, посредством которого обеспечивается доступ
1	2	3
1	:ЗУ17	Земли (земельные участки) общего пользования

Сведения об образуемых земельных участках

1. Сведения о характерных точках границ образуемых земельных участков

Обозначение земельного участка :ЗУ18
Зона № 1

Обозначение характерных точек границ	Координаты, м		Метод определения координат	Средняя квадратическая погрешность определения координат характерной точки ($М_t$), м	Формулы, примененные для расчета средней квадратической погрешности определения координат характерной точки ($М_t$), м
	X	Y			
1	2	3	6	7	8
н177У	432114.52	1284932.11	Метод спутниковых геодезических измерений (определений)	0.10	Mt=?(0.07?+0.07?)=0.10

н1240У	432106.21	1284934.17	Метод спутниковых геодезических измерений (определений)	0.10	Mt=?(0.07?+0.07?)=0.10
н1241У	432110.01	1284947.47	Метод спутниковых геодезических измерений (определений)	0.10	Mt=?(0.07?+0.07?)=0.10
н151У	432111.02	1284947.20	Метод спутниковых геодезических измерений (определений)	0.10	Mt=?(0.07?+0.07?)=0.10
н152У	432118.50	1284945.00	Метод спутниковых геодезических измерений (определений)	0.10	Mt=?(0.07?+0.07?)=0.10
н153У	432119.38	1284948.36	Метод спутниковых геодезических измерений (определений)	0.10	Mt=?(0.07?+0.07?)=0.10
н1242У	432112.96	1284950.03	Метод спутниковых геодезических измерений (определений)	0.10	Mt=?(0.07?+0.07?)=0.10
н1243У	432120.81	1284977.44	Метод спутниковых геодезических измерений (определений)	0.10	Mt=?(0.07?+0.07?)=0.10
н1244У	432147.08	1284970.90	Метод спутниковых геодезических измерений (определений)	0.10	Mt=?(0.07?+0.07?)=0.10
н1245У	432140.38	1284945.11	Метод спутниковых геодезических измерений (определений)	0.10	Mt=?(0.07?+0.07?)=0.10
н314У	432136.07	1284946.32	Метод спутниковых геодезических измерений (определений)	0.10	Mt=?(0.07?+0.07?)=0.10
н315У	432128.97	1284948.35	Метод спутниковых геодезических измерений (определений)	0.10	Mt=?(0.07?+0.07?)=0.10
н316У	432127.81	1284944.31	Метод спутниковых геодезических измерений (определений)	0.10	Mt=?(0.07?+0.07?)=0.10
н1238У	432126.64	1284939.96	Метод спутниковых	0.10	Mt=?(0.07?+0.07?)=0.10

			геодезических измерений (определений)		
н145У	432125.46	1284935.61	Метод спутниковых геодезических измерений (определений)	0.10	Mt=?(0.07?+0.07?)=0.10
н1235У	432124.12	1284930.40	Метод спутниковых геодезических измерений (определений)	0.10	Mt=?(0.07?+0.07?)=0.10
н1236У	432120.81	1284931.25	Метод спутниковых геодезических измерений (определений)	0.10	Mt=?(0.07?+0.07?)=0.10
н176У	432120.58	1284930.34	Метод спутниковых геодезических измерений (определений)	0.10	Mt=?(0.07?+0.07?)=0.10
н177У	432114.52	1284932.11	Метод спутниковых геодезических измерений (определений)	0.10	Mt=?(0.07?+0.07?)=0.10

2. Сведения о частях границ образуемых земельных участков

Обозначение земельного участка :ЗУ18

Обозначение части границ		Горизонтальное проложение (S), м	Описание прохождения части границ	Отметка о наличии земельного спора о местоположении границ земельного участка
от т.	до т.			
1	2	3	4	5
н177У	н1240У	8.56	–	–
н1240У	н1241У	13.83	–	–
н1241У	н151У	1.05	–	–
н151У	н152У	7.80	–	–
н152У	н153У	3.47	–	–
н153У	н1242У	6.63	–	–
н1242У	н1243У	28.51	–	–
н1243У	н1244У	27.07	–	–
н1244У	н1245У	26.65	–	–
н1245У	н314У	4.48	–	–
н314У	н315У	7.38	–	–
н315У	н316У	4.20	–	–
н316У	н1238У	4.50	–	–
н1238У	н145У	4.51	–	–
н145У	н1235У	5.38	–	–
н1235У	н1236У	3.42	–	–
н1236У	н176У	0.94	–	–
н176У	н177У	6.31	–	–

3. Общие сведения об образуемых земельных участках

Обозначение земельного участка :ЗУ18

№ п/п	Наименование характеристик земельного участка	Значение характеристики
1	2	3
1	Адрес земельного участка	–
2	Категория земель	Земли населенных пунктов
3	Вид разрешенного использования	в соответствии с ранее использовавшимся классификатором

		(dUtilizations) и сведения о разрешенном использовании в соответствии с документом Для размещения объектов, характерных для населенных пунктов Благоустройство территории (12.0.2)
4	Площадь земельного участка ± величина погрешности определения площади (Р ± ΔР), $м^2$	1034 кв.м ± 6.46 кв.м
5	Формула, примененная для расчета предельной допустимой погрешности определения площади земельного участка (ΔР), $м^2$	$\Delta P = 2 * 0.10 * \sqrt{1034} * \sqrt{((1 + 1.15^2)/(2 * 1.15))} = 6.46$
6	Предельный минимальный и максимальный размеры земельного участка ($P_{мин}$ и $P_{макс}$), $м^2$	–
7	Кадастровый или иной номер (обозначение) здания, сооружения, объекта незавершенного строительства, расположенного на земельном участке	–
8	Кадастровые номера исходных земельных участков	–
	Иное	
9	Иные сведения	–

4. Сведения о земельных участках, посредством которых обеспечивается доступ (проход или проезд от земельных участков общего пользования) к образуемым земельным участкам

№ п/п	Кадастровый номер или обозначение земельного участка, для которого обеспечивается доступ	Кадастровый номер или обозначение земельного участка, посредством которого обеспечивается доступ
1	2	3
1	:ЗУ18	Земли (земельные участки) общего пользования

Сведения об образуемых земельных участках

1. Сведения о характерных точках границ образуемых земельных участков

Обозначение земельного участка :ЗУ19
Зона № 1

Обозначение характерных точек границ	Координаты, м		Метод определения координат	Средняя квадратическая погрешность определения координат характерной точки (M_t), м	Формулы, примененные для расчета средней квадратической погрешности определения координат характерной точки (M_t), м
	X	Y			
1	2	3	6	7	8
н1217У	432120.82	1284878.77	Метод спутниковых геодезических измерений (определений)	0.10	Mt=?(0.07?+0.07?)=0.10
н1222У	432125.84	1284877.61	Метод спутниковых геодезических измерений (определений)	0.10	Mt=?(0.07?+0.07?)=0.10
н1223У	432126.19	1284879.05	Метод спутниковых геодезических измерений (определений)	0.10	Mt=?(0.07?+0.07?)=0.10
н1224У	432126.83	1284881.20	Метод спутниковых геодезических измерений	0.10	Mt=?(0.07?+0.07?)=0.10

			(определений)		
н1225У	432132.49	1284904.13	Метод спутниковых геодезических измерений (определений)	0.10	Mt=?(0.07?+0.07?)=0.10
н311У	432134.52	1284912.19	Метод спутниковых геодезических измерений (определений)	0.10	Mt=?(0.07?+0.07?)=0.10
н310У	432136.20	1284918.31	Метод спутниковых геодезических измерений (определений)	0.10	Mt=?(0.07?+0.07?)=0.10
н309У	432140.47	1284917.14	Метод спутниковых геодезических измерений (определений)	0.10	Mt=?(0.07?+0.07?)=0.10
н1226У	432144.23	1284916.02	Метод спутниковых геодезических измерений (определений)	0.10	Mt=?(0.07?+0.07?)=0.10
н1227У	432146.34	1284922.94	Метод спутниковых геодезических измерений (определений)	0.10	Mt=?(0.07?+0.07?)=0.10
н155У	432145.45	1284923.22	Метод спутниковых геодезических измерений (определений)	0.10	Mt=?(0.07?+0.07?)=0.10
н161У	432144.78	1284923.44	Метод спутниковых геодезических измерений (определений)	0.10	Mt=?(0.07?+0.07?)=0.10
н160У	432138.78	1284925.19	Метод спутниковых геодезических измерений (определений)	0.10	Mt=?(0.07?+0.07?)=0.10
н159У	432140.17	1284930.33	Метод спутниковых геодезических измерений (определений)	0.10	Mt=?(0.07?+0.07?)=0.10
н1228У	432145.88	1284949.34	Метод спутниковых геодезических измерений (определений)	0.10	Mt=?(0.07?+0.07?)=0.10
н1229У	432145.10	1284949.55	Метод спутниковых геодезических измерений (определений)	0.10	Mt=?(0.07?+0.07?)=0.10
н1230У	432150.78	1284970.70	Метод	0.10	Mt=?(0.07?+0.07?)=0.10

			спутниковых геодезических измерений (определений)		
н59У	432180.79	1284961.47	Метод спутниковых геодезических измерений (определений)	0.10	Mt=?(0.07?+0.07?)=0.10
н60У	432191.81	1284958.82	Метод спутниковых геодезических измерений (определений)	0.10	Mt=?(0.07?+0.07?)=0.10
н56У	432190.92	1284955.09	Метод спутниковых геодезических измерений (определений)	0.10	Mt=?(0.07?+0.07?)=0.10
н1065У	432202.76	1284952.07	Метод спутниковых геодезических измерений (определений)	0.10	Mt=?(0.07?+0.07?)=0.10
н1012У	432204.86	1284960.32	Метод спутниковых геодезических измерений (определений)	0.10	Mt=?(0.07?+0.07?)=0.10
н1011У	432175.52	1284967.99	Метод спутниковых геодезических измерений (определений)	0.10	Mt=?(0.07?+0.07?)=0.10
н1008У	432152.67	1284974.34	Метод спутниковых геодезических измерений (определений)	0.10	Mt=?(0.07?+0.07?)=0.10
н1010У	432104.08	1284986.44	Метод спутниковых геодезических измерений (определений)	0.10	Mt=?(0.07?+0.07?)=0.10
н203У	432101.82	1284979.07	Метод спутниковых геодезических измерений (определений)	0.10	Mt=?(0.07?+0.07?)=0.10
н1106У	432105.76	1284977.95	Метод спутниковых геодезических измерений (определений)	0.10	Mt=?(0.07?+0.07?)=0.10
н1107У	432105.42	1284976.51	Метод спутниковых геодезических измерений (определений)	0.10	Mt=?(0.07?+0.07?)=0.10
н1108У	432114.21	1284974.05	Метод спутниковых геодезических	0.10	Mt=?(0.07?+0.07?)=0.10

			измерений (определений)		
н308У	432113.88	1284972.69	Метод спутниковых геодезических измерений (определений)	0.10	Mt=?(0.07?+0.07?)=0.10
н305У	432112.93	1284968.77	Метод спутниковых геодезических измерений (определений)	0.10	Mt=?(0.07?+0.07?)=0.10
н1109У	432110.59	1284959.86	Метод спутниковых геодезических измерений (определений)	0.10	Mt=?(0.07?+0.07?)=0.10
н1110У	432108.84	1284960.33	Метод спутниковых геодезических измерений (определений)	0.10	Mt=?(0.07?+0.07?)=0.10
н1105У	432106.01	1284951.28	Метод спутниковых геодезических измерений (определений)	0.10	Mt=?(0.07?+0.07?)=0.10
н1026У	432098.78	1284930.29	Метод спутниковых геодезических измерений (определений)	0.10	Mt=?(0.07?+0.07?)=0.10
н1025У	432088.10	1284886.34	Метод спутниковых геодезических измерений (определений)	0.10	Mt=?(0.07?+0.07?)=0.10
н1221У	432092.56	1284885.31	Метод спутниковых геодезических измерений (определений)	0.10	Mt=?(0.07?+0.07?)=0.10
н1220У	432103.14	1284926.18	Метод спутниковых геодезических измерений (определений)	0.10	Mt=?(0.07?+0.07?)=0.10
н1219У	432131.17	1284918.95	Метод спутниковых геодезических измерений (определений)	0.10	Mt=?(0.07?+0.07?)=0.10
н1218У	432129.70	1284913.25	Метод спутниковых геодезических измерений (определений)	0.10	Mt=?(0.07?+0.07?)=0.10
н1217У	432120.82	1284878.77	Метод спутниковых геодезических измерений (определений)	0.10	Mt=?(0.07?+0.07?)=0.10

–	–	–	–	–	–
н143У	432129.54	1284923.56	Метод спутниковых геодезических измерений (определений)	0.10	Mt=?(0.07?+0.07?)=0.10
н144У	432132.22	1284933.98	Метод спутниковых геодезических измерений (определений)	0.10	Mt=?(0.07?+0.07?)=0.10
н1237У	432133.40	1284938.18	Метод спутниковых геодезических измерений (определений)	0.10	Mt=?(0.07?+0.07?)=0.10
н1239У	432134.60	1284942.37	Метод спутниковых геодезических измерений (определений)	0.10	Mt=?(0.07?+0.07?)=0.10
н313У	432134.91	1284942.28	Метод спутниковых геодезических измерений (определений)	0.10	Mt=?(0.07?+0.07?)=0.10
н314У	432136.07	1284946.32	Метод спутниковых геодезических измерений (определений)	0.10	Mt=?(0.07?+0.07?)=0.10
н1245У	432140.38	1284945.11	Метод спутниковых геодезических измерений (определений)	0.10	Mt=?(0.07?+0.07?)=0.10
н1244У	432147.08	1284970.90	Метод спутниковых геодезических измерений (определений)	0.10	Mt=?(0.07?+0.07?)=0.10
н1243У	432120.81	1284977.44	Метод спутниковых геодезических измерений (определений)	0.10	Mt=?(0.07?+0.07?)=0.10
н1242У	432112.96	1284950.03	Метод спутниковых геодезических измерений (определений)	0.10	Mt=?(0.07?+0.07?)=0.10
н154У	432111.86	1284950.32	Метод спутниковых геодезических измерений (определений)	0.10	Mt=?(0.07?+0.07?)=0.10
н151У	432111.02	1284947.20	Метод спутниковых геодезических измерений (определений)	0.10	Mt=?(0.07?+0.07?)=0.10
н1241У	432110.01	1284947.47	Метод	0.10	Mt=?(0.07?+0.07?)=0.10

			спутниковых геодезических измерений (определений)		
н1240У	432106.21	1284934.17	Метод спутниковых геодезических измерений (определений)	0.10	Mt=?(0.07?+0.07?)=0.10
н177У	432114.52	1284932.11	Метод спутниковых геодезических измерений (определений)	0.10	Mt=?(0.07?+0.07?)=0.10
н178У	432113.53	1284928.35	Метод спутниковых геодезических измерений (определений)	0.10	Mt=?(0.07?+0.07?)=0.10
н175У	432119.59	1284926.58	Метод спутниковых геодезических измерений (определений)	0.10	Mt=?(0.07?+0.07?)=0.10
н1233У	432119.46	1284926.04	Метод спутниковых геодезических измерений (определений)	0.10	Mt=?(0.07?+0.07?)=0.10
н146У	432122.78	1284925.18	Метод спутниковых геодезических измерений (определений)	0.10	Mt=?(0.07?+0.07?)=0.10
н143У	432129.54	1284923.56	Метод спутниковых геодезических измерений (определений)	0.10	Mt=?(0.07?+0.07?)=0.10

2. Сведения о частях границ образуемых земельных участков

Обозначение земельного участка :ЗУ19

Обозначение части границ		Горизонтальное проложение (S), м	Описание прохождения части границ	Отметка о наличии земельного спора о местоположении границ земельного участка
от т.	до т.			
1	2	3	4	5
н1217У	н1222У	5.15	–	–
н1222У	н1223У	1.48	–	–
н1223У	н1224У	2.24	–	–
н1224У	н1225У	23.62	–	–
н1225У	н311У	8.31	–	–
н311У	н310У	6.35	–	–
н310У	н309У	4.43	–	–
н309У	н1226У	3.92	–	–
н1226У	н1227У	7.23	–	–
н1227У	н155У	0.93	–	–
н155У	н161У	0.71	–	–
н161У	н160У	6.25	–	–
н160У	н159У	5.32	–	–
н159У	н1228У	19.85	–	–
н1228У	н1229У	0.81	–	–
н1229У	н1230У	21.90	–	–

н1230У	н59У	31.40	–	–
н59У	н60У	11.33	–	–
н60У	н56У	3.83	–	–
н56У	н1065У	12.22	–	–
н1065У	н1012У	8.51	–	–
н1012У	н1011У	30.33	–	–
н1011У	н1008У	23.72	–	–
н1008У	н1010У	50.07	–	–
н1010У	н203У	7.71	–	–
н203У	н1106У	4.10	–	–
н1106У	н1107У	1.48	–	–
н1107У	н1108У	9.13	–	–
н1108У	н308У	1.40	–	–
н308У	н305У	4.03	–	–
н305У	н1109У	9.21	–	–
н1109У	н1110У	1.81	–	–
н1110У	н1105У	9.48	–	–
н1105У	н1026У	22.20	–	–
н1026У	н1025У	45.23	–	–
н1025У	н1221У	4.58	–	–
н1221У	н1220У	42.22	–	–
н1220У	н1219У	28.95	–	–
н1219У	н1218У	5.89	–	–
н1218У	н1217У	35.61	–	–
–	–	–	–	–
н143У	н144У	10.76	–	–
н144У	н1237У	4.36	–	–
н1237У	н1239У	4.36	–	–
н1239У	н313У	0.32	–	–
н313У	н314У	4.20	–	–
н314У	н1245У	4.48	–	–
н1245У	н1244У	26.65	–	–
н1244У	н1243У	27.07	–	–
н1243У	н1242У	28.51	–	–
н1242У	н154У	1.14	–	–
н154У	н151У	3.23	–	–
н151У	н1241У	1.05	–	–
н1241У	н1240У	13.83	–	–
н1240У	н177У	8.56	–	–
н177У	н178У	3.89	–	–
н178У	н175У	6.31	–	–
н175У	н1233У	0.56	–	–
н1233У	н146У	3.43	–	–
н146У	н143У	6.95	–	–

3. Общие сведения об образуемых земельных участках

Обозначение земельного участка :ЗУ19

№ п/п	Наименование характеристик земельного участка	Значение характеристики
1	**2**	**3**
1	Адрес земельного участка	–
2	Категория земель	Земли населенных пунктов
3	Вид разрешенного использования	в соответствии с ранее использовавшимся классификатором (dUtilizations) и сведения о разрешенном использовании в соответствии с документом Для размещения объектов, характерных для населенных пунктов Улично-дорожная сеть (12.0.1)
4	Площадь земельного участка ± величина погрешности определения площади (Р ± ΔР), $м^2$	1848 кв.м ± 8.61 кв.м

5	Формула, примененная для расчета предельной допустимой погрешности определения площади земельного участка (ΔР), $м^2$	$\Delta P = 2 * 0.10 * \sqrt{1848} * \sqrt{((1 + 1.07^2)/(2 * 1.07))} = 8.61$
6	Предельный минимальный и максимальный размеры земельного участка ($P_{мин}$ и $P_{макс}$), $м^2$	–
7	Кадастровый или иной номер (обозначение) здания, сооружения, объекта незавершенного строительства, расположенного на земельном участке	–
8	Кадастровые номера исходных земельных участков	–
	Иное	
9	Иные сведения	–

4. Сведения о земельных участках, посредством которых обеспечивается доступ (проход или проезд от земельных участков общего пользования) к образуемым земельным участкам

№ п/п	Кадастровый номер или обозначение земельного участка, для которого обеспечивается доступ	Кадастровый номер или обозначение земельного участка, посредством которого обеспечивается доступ
1	2	3
1	:ЗУ19	Земли (земельные участки) общего пользования

Сведения об образуемых земельных участках

1. Сведения о характерных точках границ образуемых земельных участков

Обозначение земельного участка :ЗУ20
Зона № 1

Обозначение характерных точек границ	Координаты, м		Метод определения координат	Средняя квадратическая погрешность определения координат характерной точки (M_t), м	Формулы, примененные для расчета средней квадратической погрешности определения координат характерной точки (M_t), м
	X	Y			
1	2	3	6	7	8
н1057У	432200.55	1284890.95	Метод спутниковых геодезических измерений (определений)	0.10	Mt=?(0.07?+0.07?)=0.10
н1058У	432193.49	1284863.01	Метод спутниковых геодезических измерений (определений)	0.10	Mt=?(0.07?+0.07?)=0.10
н1059У	432192.82	1284860.34	Метод спутниковых геодезических измерений (определений)	0.10	Mt=?(0.07?+0.07?)=0.10
н1060У	432182.70	1284864.42	Метод спутниковых геодезических измерений (определений)	0.10	Mt=?(0.07?+0.07?)=0.10
н1061У	432178.90	1284866.44	Метод спутниковых геодезических измерений (определений)	0.10	Mt=?(0.07?+0.07?)=0.10
н1062У	432185.05	1284891.14	Метод спутниковых	0.10	Mt=?(0.07?+0.07?)=0.10

			геодезических измерений (определений)		
н1063У	432186.95	1284890.71	Метод спутниковых геодезических измерений (определений)	0.10	Mt=?(0.07?+0.07?)=0.10
н1064У	432196.89	1284927.68	Метод спутниковых геодезических измерений (определений)	0.10	Mt=?(0.07?+0.07?)=0.10
н1065У	432202.76	1284952.07	Метод спутниковых геодезических измерений (определений)	0.10	Mt=?(0.07?+0.07?)=0.10
н1012У	432204.86	1284960.32	Метод спутниковых геодезических измерений (определений)	0.10	Mt=?(0.07?+0.07?)=0.10
н1013У	432210.88	1284983.94	Метод спутниковых геодезических измерений (определений)	0.10	Mt=?(0.07?+0.07?)=0.10
н1066У	432219.24	1284981.95	Метод спутниковых геодезических измерений (определений)	0.10	Mt=?(0.07?+0.07?)=0.10
н11У	432212.58	1284953.31	Метод спутниковых геодезических измерений (определений)	0.10	Mt=?(0.07?+0.07?)=0.10
н12У	432201.37	1284908.69	Метод спутниковых геодезических измерений (определений)	0.10	Mt=?(0.07?+0.07?)=0.10
н13У	432204.83	1284907.86	Метод спутниковых геодезических измерений (определений)	0.10	Mt=?(0.07?+0.07?)=0.10
н1057У	432200.55	1284890.95	Метод спутниковых геодезических измерений (определений)	0.10	Mt=?(0.07?+0.07?)=0.10

2. Сведения о частях границ образуемых земельных участков

Обозначение земельного участка :ЗУ20

Обозначение части границ		**Горизонтальное проложение (S), м**	**Описание прохождения части границ**	**Отметка о наличии земельного спора о местоположении границ земельного участка**
от т.	**до т.**			
1	**2**	**3**	**4**	**5**
н1057У	н1058У	28.82	–	–
н1058У	н1059У	2.75	–	–

н1059У	н1060У	10.91	–	–
н1060У	н1061У	4.30	–	–
н1061У	н1062У	25.45	–	–
н1062У	н1063У	1.95	–	–
н1063У	н1064У	38.28	–	–
н1064У	н1065У	25.09	–	–
н1065У	н1012У	8.51	–	–
н1012У	н1013У	24.38	–	–
н1013У	н1066У	8.59	–	–
н1066У	н11У	29.40	–	–
н11У	н12У	46.01	–	–
н12У	н13У	3.56	–	–
н13У	н1057У	17.44	–	–

3. Общие сведения об образуемых земельных участках

Обозначение земельного участка :ЗУ20

№ п/п	Наименование характеристик земельного участка	Значение характеристики
1	2	3
1	Адрес земельного участка	–
2	Категория земель	Земли населенных пунктов
3	Вид разрешенного использования	в соответствии с ранее использовавшимся классификатором (dUtilizations) и сведения о разрешенном использовании в соответствии с документом Для размещения объектов, характерных для населенных пунктов Улично-дорожная сеть (12.0.1)
4	Площадь земельного участка ± величина погрешности определения площади (Р ± ΔР), $м^2$	1357 кв.м ± 9.59 кв.м
5	Формула, примененная для расчета предельной допустимой погрешности определения площади земельного участка (ΔР), $м^2$	$\Delta P = 2 * 0.10 * \sqrt{1357} * \sqrt{((1 + 3.06^2)/(2 * 3.06))} = 9.59$
6	Предельный минимальный и максимальный размеры земельного участка ($P_{мин}$ и $P_{макс}$), $м^2$	–
7	Кадастровый или иной номер (обозначение) здания, сооружения, объекта незавершенного строительства, расположенного на земельном участке	–
8	Кадастровые номера исходных земельных участков	–
	Иное	
9	Иные сведения	–

4. Сведения о земельных участках, посредством которых обеспечивается доступ (проход или проезд от земельных участков общего пользования) к образуемым земельным участкам

№ п/п	Кадастровый номер или обозначение земельного участка, для которого обеспечивается доступ	Кадастровый номер или обозначение земельного участка, посредством которого обеспечивается доступ
1	2	3
1	:ЗУ20	Земли (земельные участки) общего пользования

Сведения об образуемых земельных участках

1. Сведения о характерных точках границ образуемых земельных участков

Обозначение земельного участка :ЗУ21

Зона № 1

Обозначение характерных точек границ	Координаты, м	Метод определения координат	Средняя квадратическая погрешность	Формулы, примененные для расчета средней квадратической погрешности определения координат

	X	Y		определения координат характерной точки (M_t), м	характерной точки (M_t), м
1	2	3	6	7	8
н172У	432241.00	1284965.36	Метод спутниковых геодезических измерений (определений)	0.10	Mt=?(0.07?+0.07?)=0.10
н171У	432241.25	1284966.28	Метод спутниковых геодезических измерений (определений)	0.10	Mt=?(0.07?+0.07?)=0.10
н170У	432245.29	1284965.19	Метод спутниковых геодезических измерений (определений)	0.10	Mt=?(0.07?+0.07?)=0.10
н169У	432246.16	1284968.77	Метод спутниковых геодезических измерений (определений)	0.10	Mt=?(0.07?+0.07?)=0.10
н168У	432242.21	1284969.83	Метод спутниковых геодезических измерений (определений)	0.10	Mt=?(0.07?+0.07?)=0.10
н167У	432242.93	1284972.53	Метод спутниковых геодезических измерений (определений)	0.10	Mt=?(0.07?+0.07?)=0.10
н1031У	432235.03	1284974.74	Метод спутниковых геодезических измерений (определений)	0.10	Mt=?(0.07?+0.07?)=0.10
н1032У	432227.14	1284976.95	Метод спутниковых геодезических измерений (определений)	0.10	Mt=?(0.07?+0.07?)=0.10
н1033У	432226.41	1284974.36	Метод спутниковых геодезических измерений (определений)	0.10	Mt=?(0.07?+0.07?)=0.10
н1034У	432222.44	1284975.48	Метод спутниковых геодезических измерений (определений)	0.10	Mt=?(0.07?+0.07?)=0.10
н1035У	432221.15	1284970.53	Метод спутниковых геодезических измерений (определений)	0.10	Mt=?(0.07?+0.07?)=0.10
н173У	432233.25	1284967.43	Метод спутниковых	0.10	Mt=?(0.07?+0.07?)=0.10

			геодезических измерений (определений)		
н172У	432241.00	1284965.36	Метод спутниковых геодезических измерений (определений)	0.10	Mt=?(0.07?+0.07?)=0.10

2. Сведения о частях границ образуемых земельных участков

Обозначение земельного участка :ЗУ21

Обозначение части границ		Горизонтальное проложение (S), м	Описание прохождения части границ	Отметка о наличии земельного спора о местоположении границ земельного участка
от т.	до т.			
1	2	3	4	5
н172У	н171У	0.95	–	–
н171У	н170У	4.18	–	–
н170У	н169У	3.68	–	–
н169У	н168У	4.09	–	–
н168У	н167У	2.79	–	–
н167У	н1031У	8.20	–	–
н1031У	н1032У	8.19	–	–
н1032У	н1033У	2.69	–	–
н1033У	н1034У	4.12	–	–
н1034У	н1035У	5.12	–	–
н1035У	н173У	12.49	–	–
н173У	н172У	8.02	–	–

3. Общие сведения об образуемых земельных участках

Обозначение земельного участка :ЗУ21

№ п/п	Наименование характеристик земельного участка	Значение характеристики
1	2	3
1	Адрес земельного участка	–
2	Категория земель	Земли населенных пунктов
3	Вид разрешенного использования	в соответствии с ранее использовавшимся классификатором (dUtilizations) и сведения о разрешенном использовании в соответствии с документом Для малоэтажной застройки Малоэтажная многоквартирная жилая застройка (2.1.1)
4	Площадь земельного участка ± величина погрешности определения площади (Р ± ΔР), $м^2$	160 кв.м ± 2.88 кв.м
5	Формула, примененная для расчета предельной допустимой погрешности определения площади земельного участка (ΔР), $м^2$	$\Delta P = 2 * 0.10 * \sqrt{160} * \sqrt{((1 + 2.13^2)/(2 * 2.13))} = 2.88$
6	Предельный минимальный и максимальный размеры земельного участка ($P_{мин}$ и $P_{макс}$), $м^2$	1500 20000
7	Кадастровый или иной номер (обозначение) здания, сооружения, объекта незавершенного строительства, расположенного на земельном участке	40:04:020603:106 (многоквартирный дом)
8	Кадастровые номера исходных земельных участков	–
	Иное	
9	Иные сведения	–

4. Сведения о земельных участках, посредством которых обеспечивается доступ (проход или проезд от земельных участков общего пользования) к образуемым земельным участкам

№ п/п	Кадастровый номер или обозначение земельного участка, для которого обеспечивается доступ	Кадастровый номер или обозначение земельного участка, посредством которого обеспечивается доступ

1	2	3
1	:ЗУ21	Земли (земельные участки) общего пользования

Сведения об образуемых земельных участках

1. Сведения о характерных точках границ образуемых земельных участков

Обозначение земельного участка :ЗУ22
Зона № 1

Обозначение характерных точек границ	Координаты, м		Метод определения координат	Средняя квадратическая погрешность определения координат характерной точки (M_t), м	Формулы, примененные для расчета средней квадратической погрешности определения координат характерной точки (M_t), м
	X	Y			
1	2	3	6	7	8
н27У	432282.06	1284954.71	Метод спутниковых геодезических измерений (определений)	0.10	Mt=?(0.07?+0.07?)=0.10
н26У	432283.39	1284959.29	Метод спутниковых геодезических измерений (определений)	0.10	Mt=?(0.07?+0.07?)=0.10
н25У	432279.60	1284960.33	Метод спутниковых геодезических измерений (определений)	0.10	Mt=?(0.07?+0.07?)=0.10
н24У	432280.27	1284962.74	Метод спутниковых геодезических измерений (определений)	0.10	Mt=?(0.07?+0.07?)=0.10
н23У	432272.15	1284964.98	Метод спутниковых геодезических измерений (определений)	0.10	Mt=?(0.07?+0.07?)=0.10
н219У	432264.18	1284967.17	Метод спутниковых геодезических измерений (определений)	0.10	Mt=?(0.07?+0.07?)=0.10
н220У	432263.85	1284966.01	Метод спутниковых геодезических измерений (определений)	0.10	Mt=?(0.07?+0.07?)=0.10
н221У	432261.75	1284966.52	Метод спутниковых геодезических измерений (определений)	0.10	Mt=?(0.07?+0.07?)=0.10
н222У	432261.36	1284964.89	Метод спутниковых геодезических измерений (определений)	0.10	Mt=?(0.07?+0.07?)=0.10
н223У	432259.31	1284965.42	Метод	0.10	Mt=?(0.07?+0.07?)=0.10

			спутниковых геодезических измерений (определений)		
н224У	432258.41	1284962.00	Метод спутниковых геодезических измерений (определений)	0.10	Mt=?(0.07?+0.07?)=0.10
н225У	432259.08	1284961.79	Метод спутниковых геодезических измерений (определений)	0.10	Mt=?(0.07?+0.07?)=0.10
н226У	432258.35	1284958.97	Метод спутниковых геодезических измерений (определений)	0.10	Mt=?(0.07?+0.07?)=0.10
н227У	432261.97	1284957.97	Метод спутниковых геодезических измерений (определений)	0.10	Mt=?(0.07?+0.07?)=0.10
н228У	432262.39	1284959.47	Метод спутниковых геодезических измерений (определений)	0.10	Mt=?(0.07?+0.07?)=0.10
н30У	432269.78	1284957.42	Метод спутниковых геодезических измерений (определений)	0.10	Mt=?(0.07?+0.07?)=0.10
н29У	432278.32	1284955.04	Метод спутниковых геодезических измерений (определений)	0.10	Mt=?(0.07?+0.07?)=0.10
н28У	432278.47	1284955.63	Метод спутниковых геодезических измерений (определений)	0.10	Mt=?(0.07?+0.07?)=0.10
н27У	432282.06	1284954.71	Метод спутниковых геодезических измерений (определений)	0.10	Mt=?(0.07?+0.07?)=0.10

2. Сведения о частях границ образуемых земельных участков

Обозначение земельного участка :ЗУ22

Обозначение части границ		**Горизонтальное проложение (S), м**	**Описание прохождения части границ**	**Отметка о наличии земельного спора о местоположении границ земельного участка**
от т.	**до т.**			
1	**2**	**3**	**4**	**5**
н27У	н26У	4.77	–	–
н26У	н25У	3.93	–	–
н25У	н24У	2.50	–	–
н24У	н23У	8.42	–	–
н23У	н219У	8.27	–	–
н219У	н220У	1.21	–	–

н220У	н221У	2.16	–	–
н221У	н222У	1.68	–	–
н222У	н223У	2.12	–	–
н223У	н224У	3.54	–	–
н224У	н225У	0.70	–	–
н225У	н226У	2.91	–	–
н226У	н227У	3.76	–	–
н227У	н228У	1.56	–	–
н228У	н30У	7.67	–	–
н30У	н29У	8.87	–	–
н29У	н28У	0.61	–	–
н28У	н27У	3.71	–	–

3. Общие сведения об образуемых земельных участках

Обозначение земельного участка :ЗУ22

№ п/п	Наименование характеристик земельного участка	Значение характеристики
1	2	3
1	Адрес земельного участка	–
2	Категория земель	Земли населенных пунктов
3	Вид разрешенного использования	в соответствии с ранее использовавшимся классификатором (dUtilizations) и сведения о разрешенном использовании в соответствии с документом Для малоэтажной застройки Малоэтажная многоквартирная жилая застройка (2.1.1)
4	Площадь земельного участка ± величина погрешности определения площади (Р ± ΔР), $м^2$	180 кв.м ± 3.01 кв.м
5	Формула, примененная для расчета предельной допустимой погрешности определения площади земельного участка (ΔР), $м^2$	$\Delta P = 2 * 0.10 * \sqrt{180} * \sqrt{((1 + 2.01^2)/(2 * 2.01))} = 3.01$
6	Предельный минимальный и максимальный размеры земельного участка ($P_{мин}$ и $P_{макс}$), $м^2$	1500 20000
7	Кадастровый или иной номер (обозначение) здания, сооружения, объекта незавершенного строительства, расположенного на земельном участке	40:04:020603:217 (многоквартирный дом)
8	Кадастровые номера исходных земельных участков	–
	Иное	
9	Иные сведения	–

4. Сведения о земельных участках, посредством которых обеспечивается доступ (проход или проезд от земельных участков общего пользования) к образуемым земельным участкам

№ п/п	Кадастровый номер или обозначение земельного участка, для которого обеспечивается доступ	Кадастровый номер или обозначение земельного участка, посредством которого обеспечивается доступ
1	2	3
1	:ЗУ22	Земли (земельные участки) общего пользования

Сведения об образуемых земельных участках

1. Сведения о характерных точках границ образуемых земельных участков

Обозначение земельного участка :ЗУ23
Зона № 1

Обозначение характерных точек границ	Координаты, м		Метод определения координат	Средняя квадратическая погрешность определения координат характерной точки (M_t), м	Формулы, примененные для расчета средней квадратической погрешности определения координат характерной точки (M_t), м
	X	Y			

1	2	3	6	7	8
н10У	432228.82	1284949.49	Метод спутниковых геодезических измерений (определений)	0.10	Mt=?(0.07?+0.07?)=0.10
н11У	432212.58	1284953.31	Метод спутниковых геодезических измерений (определений)	0.10	Mt=?(0.07?+0.07?)=0.10
н1066У	432219.24	1284981.95	Метод спутниковых геодезических измерений (определений)	0.10	Mt=?(0.07?+0.07?)=0.10
н1350У	432235.94	1284977.96	Метод спутниковых геодезических измерений (определений)	0.10	Mt=?(0.07?+0.07?)=0.10
н1031У	432235.03	1284974.74	Метод спутниковых геодезических измерений (определений)	0.10	Mt=?(0.07?+0.07?)=0.10
н1032У	432227.14	1284976.95	Метод спутниковых геодезических измерений (определений)	0.10	Mt=?(0.07?+0.07?)=0.10
н1033У	432226.41	1284974.36	Метод спутниковых геодезических измерений (определений)	0.10	Mt=?(0.07?+0.07?)=0.10
н1034У	432222.44	1284975.48	Метод спутниковых геодезических измерений (определений)	0.10	Mt=?(0.07?+0.07?)=0.10
н1035У	432221.15	1284970.53	Метод спутниковых геодезических измерений (определений)	0.10	Mt=?(0.07?+0.07?)=0.10
н173У	432233.25	1284967.43	Метод спутниковых геодезических измерений (определений)	0.10	Mt=?(0.07?+0.07?)=0.10
н174У	432230.41	1284956.28	Метод спутниковых геодезических измерений (определений)	0.10	Mt=?(0.07?+0.07?)=0.10
н10У	432228.82	1284949.49	Метод спутниковых геодезических измерений (определений)	0.10	Mt=?(0.07?+0.07?)=0.10
2. Сведения о частях границ образуемых земельных участков					

Обозначение земельного участка :ЗУ23				
Обозначение части границ		**Горизонтальное проложение (S), м**	**Описание прохождения части границ**	**Отметка о наличии земельного спора о местоположении границ земельного участка**
от т.	**до т.**			
1	**2**	**3**	**4**	**5**
н10У	н11У	16.68	–	–
н11У	н1066У	29.40	–	–
н1066У	н1350У	17.17	–	–
н1350У	н1031У	3.35	–	–
н1031У	н1032У	8.19	–	–
н1032У	н1033У	2.69	–	–
н1033У	н1034У	4.12	–	–
н1034У	н1035У	5.12	–	–
н1035У	н173У	12.49	–	–
н173У	н174У	11.51	–	–
н174У	н10У	6.97	–	–

3. Общие сведения об образуемых земельных участках

Обозначение земельного участка :ЗУ23

№ п/п	Наименование характеристик земельного участка	Значение характеристики
1	**2**	**3**
1	Адрес земельного участка	–
2	Категория земель	Земли населенных пунктов
3	Вид разрешенного использования	в соответствии с ранее использовавшимся классификатором (dUtilizations) и сведения о разрешенном использовании в соответствии с документом Для ведения личного подсобного хозяйства Для ведения личного подсобного хозяйства (приусадебный земельный участок) (2.2)
4	Площадь земельного участка ± величина погрешности определения площади (Р ± ΔР), $м^2$	411 кв.м ± 4.16 кв.м
5	Формула, примененная для расчета предельной допустимой погрешности определения площади земельного участка (ΔР), $м^2$	$\Delta P = 2 * 0.10 * \sqrt{411} * \sqrt{((1 + 1.39^2)/(2 * 1.39))} = 4.16$
6	Предельный минимальный и максимальный размеры земельного участка ($P_{мин}$ и $P_{макс}$), $м^2$	400 5000
7	Кадастровый или иной номер (обозначение) здания, сооружения, объекта незавершенного строительства, расположенного на земельном участке	–
8	Кадастровые номера исходных земельных участков	–
	Иное	
9	Иные сведения	–

4. Сведения о земельных участках, посредством которых обеспечивается доступ (проход или проезд от земельных участков общего пользования) к образуемым земельным участкам

№ п/п	Кадастровый номер или обозначение земельного участка, для которого обеспечивается доступ	Кадастровый номер или обозначение земельного участка, посредством которого обеспечивается доступ
1	**2**	**3**
1	:ЗУ23	Земли (земельные участки) общего пользования

Сведения об образуемых земельных участках

1. Сведения о характерных точках границ образуемых земельных участков

Обозначение земельного участка :ЗУ25
Зона № 1

Обозначение характерных точек границ	Координаты, м		Метод определения координат	Средняя квадратическая погрешность определения координат характерной точки (M_t), м	Формулы, примененные для расчета средней квадратической погрешности определения координат характерной точки (M_t), м
	X	Y			
1	2	3	6	7	8
н1206У	432242.96	1284850.90	Метод спутниковых геодезических измерений (определений)	0.10	Mt=?(0.07?+0.07?)=0.10
н1207У	432238.07	1284852.08	Метод спутниковых геодезических измерений (определений)	0.10	Mt=?(0.07?+0.07?)=0.10
н1208У	432197.86	1284861.99	Метод спутниковых геодезических измерений (определений)	0.10	Mt=?(0.07?+0.07?)=0.10
н1058У	432193.49	1284863.01	Метод спутниковых геодезических измерений (определений)	0.10	Mt=?(0.07?+0.07?)=0.10
н1057У	432200.55	1284890.95	Метод спутниковых геодезических измерений (определений)	0.10	Mt=?(0.07?+0.07?)=0.10
н1209У	432201.32	1284890.76	Метод спутниковых геодезических измерений (определений)	0.10	Mt=?(0.07?+0.07?)=0.10
н1210У	432248.11	1284879.57	Метод спутниковых геодезических измерений (определений)	0.10	Mt=?(0.07?+0.07?)=0.10
н1211У	432250.33	1284879.04	Метод спутниковых геодезических измерений (определений)	0.10	Mt=?(0.07?+0.07?)=0.10
н1212У	432243.34	1284852.48	Метод спутниковых геодезических измерений (определений)	0.10	Mt=?(0.07?+0.07?)=0.10
н1206У	432242.96	1284850.90	Метод спутниковых геодезических измерений (определений)	0.10	Mt=?(0.07?+0.07?)=0.10
2. Сведения о частях границ образуемых земельных участков					
Обозначение земельного участка :ЗУ25					

Обозначение части границ		Горизонтальное проложение (S), м	Описание прохождения части границ	Отметка о наличии земельного спора о местоположении границ земельного участка
от т.	до т.			
1	2	3	4	5
н1206У	н1207У	5.03	–	–
н1207У	н1208У	41.41	–	–
н1208У	н1058У	4.49	–	–
н1058У	н1057У	28.82	–	–
н1057У	н1209У	0.79	–	–
н1209У	н1210У	48.11	–	–
н1210У	н1211У	2.28	–	–
н1211У	н1212У	27.46	–	–
н1212У	н1206У	1.63	–	–

3. Общие сведения об образуемых земельных участках

Обозначение земельного участка :ЗУ25

№ п/п	Наименование характеристик земельного участка	Значение характеристики
1	2	3
1	Адрес земельного участка	–
2	Категория земель	Земли населенных пунктов
3	Вид разрешенного использования	в соответствии с ранее использовавшимся классификатором (dUtilizations) и сведения о разрешенном использовании в соответствии с документом Для размещения объектов, характерных для населенных пунктов Благоустройство территории (12.0.2)
4	Площадь земельного участка ± величина погрешности определения площади (Р ± ΔР), $м^2$	1477 кв.м ± 7.92 кв.м
5	Формула, примененная для расчета предельной допустимой погрешности определения площади земельного участка (ΔР), $м^2$	$\Delta P = 2 * 0.10 * \sqrt{1477} * \sqrt{((1 + 1.42^2)/(2 * 1.42))} = 7.92$
6	Предельный минимальный и максимальный размеры земельного участка ($P_{мин}$ и $P_{макс}$), $м^2$	–
7	Кадастровый или иной номер (обозначение) здания, сооружения, объекта незавершенного строительства, расположенного на земельном участке	–
8	Кадастровые номера исходных земельных участков	земли, находящиеся в государственной или муниципальной собственности
	Иное	
9	Иные сведения	Образование земельного участка путем перераспределения земельного участка с кадастровым номером 40:04:020603:857 и земель, находящихся в государственной или муниципальной собственности

4. Сведения о земельных участках, посредством которых обеспечивается доступ (проход или проезд от земельных участков общего пользования) к образуемым земельным участкам

№ п/п	Кадастровый номер или обозначение земельного участка, для которого обеспечивается доступ	Кадастровый номер или обозначение земельного участка, посредством которого обеспечивается доступ
1	2	3
1	:ЗУ25	Земли (земельные участки) общего пользования

Сведения об образуемых земельных участках

1. Сведения о характерных точках границ образуемых земельных участков

Обозначение земельного участка :ЗУ26
Зона № 1

Обозначение характерных точек границ	Координаты, м		Метод определения координат	Средняя квадратическая погрешность определения координат характерной точки (M_t), м	Формулы, примененные для расчета средней квадратической погрешности определения координат характерной точки (M_t), м
	X	Y			
1	2	3	6	7	8
н1210У	432248.11	1284879.57	Метод спутниковых геодезических измерений (определений)	0.10	Mt=?(0.07?+0.07?)=0.10
н979У	432252.00	1284896.28	Метод спутниковых геодезических измерений (определений)	0.10	Mt=?(0.07?+0.07?)=0.10
н13У	432204.83	1284907.86	Метод спутниковых геодезических измерений (определений)	0.10	Mt=?(0.07?+0.07?)=0.10
н1057У	432200.55	1284890.95	Метод спутниковых геодезических измерений (определений)	0.10	Mt=?(0.07?+0.07?)=0.10
н1209У	432201.32	1284890.76	Метод спутниковых геодезических измерений (определений)	0.10	Mt=?(0.07?+0.07?)=0.10
н1210У	432248.11	1284879.57	Метод спутниковых геодезических измерений (определений)	0.10	Mt=?(0.07?+0.07?)=0.10

2. Сведения о частях границ образуемых земельных участков

Обозначение земельного участка :ЗУ26

Обозначение части границ		Горизонтальное проложение (S), м	Описание прохождения части границ	Отметка о наличии земельного спора о местоположении границ земельного участка
от т.	до т.			
1	2	3	4	5
н1210У	н979У	17.16	–	–
н979У	н13У	48.57	–	–
н13У	н1057У	17.44	–	–
н1057У	н1209У	0.79	–	–
н1209У	н1210У	48.11	–	–

3. Общие сведения об образуемых земельных участках

Обозначение земельного участка :ЗУ26

№ п/п	Наименование характеристик земельного участка	Значение характеристики
1	2	3
1	Адрес земельного участка	–
2	Категория земель	Земли населенных пунктов
3	Вид разрешенного использования	в соответствии с ранее использовавшимся классификатором (dUtilizations) и сведения о разрешенном использовании в соответствии с документом Для размещения объектов, характерных для населенных

		пунктов Благоустройство территории (12.0.2)
4	Площадь земельного участка ± величина погрешности определения площади (Р ± ΔР), $м^2$	843 кв.м ± 6.32 кв.м
5	Формула, примененная для расчета предельной допустимой погрешности определения площади земельного участка (ΔР), $м^2$	$\Delta P = 2 * 0.10 * \sqrt{843} * \sqrt{((1 + 1.82^2)/(2 * 1.82))} = 6.32$
6	Предельный минимальный и максимальный размеры земельного участка ($P_{мин}$ и $P_{макс}$), $м^2$	–
7	Кадастровый или иной номер (обозначение) здания, сооружения, объекта незавершенного строительства, расположенного на земельном участке	–
8	Кадастровые номера исходных земельных участков	–
	Иное	
9	Иные сведения	–

4. Сведения о земельных участках, посредством которых обеспечивается доступ (проход или проезд от земельных участков общего пользования) к образуемым земельным участкам

№ п/п	Кадастровый номер или обозначение земельного участка, для которого обеспечивается доступ	Кадастровый номер или обозначение земельного участка, посредством которого обеспечивается доступ
1	2	3
1	:ЗУ26	Земли (земельные участки) общего пользования

Сведения об образуемых земельных участках

1. Сведения о характерных точках границ образуемых земельных участков

Обозначение земельного участка :ЗУ27
Зона № 1

Обозначение характерных точек границ	Координаты, м		Метод определения координат	Средняя квадратическая погрешность определения координат характерной точки (M_t), м	Формулы, примененные для расчета средней квадратической погрешности определения координат характерной точки (M_t), м
	X	Y			
1	2	3	6	7	8
н1246У	432273.75	1284842.22	Метод спутниковых геодезических измерений (определений)	0.10	Mt=?(0.07?+0.07?)=0.10
н1247У	432247.47	1284848.10	Метод спутниковых геодезических измерений (определений)	0.10	Mt=?(0.07?+0.07?)=0.10
н1248У	432249.56	1284857.45	Метод спутниковых геодезических измерений (определений)	0.10	Mt=?(0.07?+0.07?)=0.10
н1249У	432253.06	1284871.39	Метод спутниковых геодезических измерений (определений)	0.10	Mt=?(0.07?+0.07?)=0.10
н1250У	432254.88	1284877.93	Метод спутниковых	0.10	Mt=?(0.07?+0.07?)=0.10

			геодезических измерений (определений)		
н1251У	432255.62	1284877.77	Метод спутниковых геодезических измерений (определений)	0.10	Mt=?(0.07?+0.07?)=0.10
н1252У	432266.02	1284875.48	Метод спутниковых геодезических измерений (определений)	0.10	Mt=?(0.07?+0.07?)=0.10
н1253У	432266.14	1284875.91	Метод спутниковых геодезических измерений (определений)	0.10	Mt=?(0.07?+0.07?)=0.10
н1254У	432267.09	1284875.63	Метод спутниковых геодезических измерений (определений)	0.10	Mt=?(0.07?+0.07?)=0.10
н1255У	432272.84	1284873.92	Метод спутниковых геодезических измерений (определений)	0.10	Mt=?(0.07?+0.07?)=0.10
н1256У	432277.07	1284870.85	Метод спутниковых геодезических измерений (определений)	0.10	Mt=?(0.07?+0.07?)=0.10
н1257У	432279.37	1284864.65	Метод спутниковых геодезических измерений (определений)	0.10	Mt=?(0.07?+0.07?)=0.10
н1246У	432273.75	1284842.22	Метод спутниковых геодезических измерений (определений)	0.10	Mt=?(0.07?+0.07?)=0.10

2. Сведения о частях границ образуемых земельных участков

Обозначение земельного участка :ЗУ27

Обозначение части границ		Горизонтальное проложение (S), м	Описание прохождения части границ	Отметка о наличии земельного спора о местоположении границ земельного участка
от т.	до т.			
1	2	3	4	5
н1246У	н1247У	26.93	–	–
н1247У	н1248У	9.58	–	–
н1248У	н1249У	14.37	–	–
н1249У	н1250У	6.79	–	–
н1250У	н1251У	0.76	–	–
н1251У	н1252У	10.65	–	–
н1252У	н1253У	0.45	–	–
н1253У	н1254У	0.99	–	–
н1254У	н1255У	6.00	–	–
н1255У	н1256У	5.23	–	–
н1256У	н1257У	6.61	–	–
н1257У	н1246У	23.12	–	–

3. Общие сведения об образуемых земельных участках		
Обозначение земельного участка :ЗУ27		
№ п/п	Наименование характеристик земельного участка	Значение характеристики
1	2	3
1	Адрес земельного участка	–
2	Категория земель	Земли населенных пунктов
3	Вид разрешенного использования	в соответствии с ранее использовавшимся классификатором (dUtilizations) и сведения о разрешенном использовании в соответствии с документом Для малоэтажной застройки Малоэтажная многоквартирная жилая застройка (2.1.1)
4	Площадь земельного участка ± величина погрешности определения площади (Р ± ΔР), $м^2$	812 кв.м ± 5.72 кв.м
5	Формула, примененная для расчета предельной допустимой погрешности определения площади земельного участка (ΔР), $м^2$	$\Delta P = 2 * 0.10 * \sqrt{812} * \sqrt{((1 + 1.12^2)/(2 * 1.12))} = 5.72$
6	Предельный минимальный и максимальный размеры земельного участка ($Р_{мин}$ и $Р_{макс}$), $м^2$	1500 20000
7	Кадастровый или иной номер (обозначение) здания, сооружения, объекта незавершенного строительства, расположенного на земельном участке	40:04:020603:92 (многоквартирный дом)
8	Кадастровые номера исходных земельных участков	земли, находящиеся в государственной или муниципальной собственности
	Иное	
9	Иные сведения	Образование земельного участка путем перераспределения земельного участка с кадастровым номером 40:04:020603:54 и земель, находящихся в государственной или муниципальной собственности

4. Сведения о земельных участках, посредством которых обеспечивается доступ (проход или проезд от земельных участков общего пользования) к образуемым земельным участкам		
№ п/п	Кадастровый номер или обозначение земельного участка, для которого обеспечивается доступ	Кадастровый номер или обозначение земельного участка, посредством которого обеспечивается доступ
1	2	3
1	:ЗУ27	Земли (земельные участки) общего пользования

Сведения об образуемых земельных участках

1. Сведения о характерных точках границ образуемых земельных участков

Обозначение земельного участка :ЗУ29
Зона № 1

Обозначение характерных точек границ	Координаты, м		Метод определения координат	Средняя квадратическая погрешность определения координат характерной точки ($М_t$), м	Формулы, примененные для расчета средней квадратической погрешности определения координат характерной точки ($М_t$), м
	X	Y			
1	2	3	6	7	8
н1084У	432343.04	1284926.46	Метод спутниковых геодезических измерений (определений)	0.10	Mt=?(0.07?+0.07?)=0.10
н1111У	432325.47	1284930.69	Метод спутниковых геодезических	0.10	Mt=?(0.07?+0.07?)=0.10

			измерений (определений)		
н1112У	432318.06	1284932.66	Метод спутниковых геодезических измерений (определений)	0.10	Mt=?(0.07?+0.07?)=0.10
н1044У	432311.95	1284909.70	Метод спутниковых геодезических измерений (определений)	0.10	Mt=?(0.07?+0.07?)=0.10
н1045У	432299.55	1284913.26	Метод спутниковых геодезических измерений (определений)	0.10	Mt=?(0.07?+0.07?)=0.10
н1046У	432293.94	1284914.87	Метод спутниковых геодезических измерений (определений)	0.10	Mt=?(0.07?+0.07?)=0.10
н1258У	432299.72	1284937.62	Метод спутниковых геодезических измерений (определений)	0.10	Mt=?(0.07?+0.07?)=0.10
н1259У	432292.59	1284939.43	Метод спутниковых геодезических измерений (определений)	0.10	Mt=?(0.07?+0.07?)=0.10
н1260У	432298.84	1284963.64	Метод спутниковых геодезических измерений (определений)	0.10	Mt=?(0.07?+0.07?)=0.10
н1085У	432349.34	1284950.55	Метод спутниковых геодезических измерений (определений)	0.10	Mt=?(0.07?+0.07?)=0.10
н1084У	432343.04	1284926.46	Метод спутниковых геодезических измерений (определений)	0.10	Mt=?(0.07?+0.07?)=0.10

2. Сведения о частях границ образуемых земельных участков

Обозначение земельного участка :ЗУ29

Обозначение части границ		Горизонтальное проложение (S), м	Описание прохождения части границ	Отметка о наличии земельного спора о местоположении границ земельного участка
от т.	до т.			
1	2	3	4	5
н1084У	н1111У	18.07	–	–
н1111У	н1112У	7.67	–	–
н1112У	н1044У	23.76	–	–
н1044У	н1045У	12.90	–	–
н1045У	н1046У	5.84	–	–
н1046У	н1258У	23.47	–	–
н1258У	н1259У	7.36	–	–
н1259У	н1260У	25.00	–	–

н1260У	н1085У	52.17	–	–
н1085У	н1084У	24.90	–	–

3. Общие сведения об образуемых земельных участках

Обозначение земельного участка :ЗУ29

№ п/п	Наименование характеристик земельного участка	Значение характеристики
1	2	3
1	Адрес земельного участка	–
2	Категория земель	Земли населенных пунктов
3	Вид разрешенного использования	в соответствии с ранее использовавшимся классификатором (dUtilizations) и сведения о разрешенном использовании в соответствии с документом Для малоэтажной застройки Малоэтажная многоквартирная жилая застройка (2.1.1)
4	Площадь земельного участка ± величина погрешности определения площади (Р ± ΔР), $м^2$	1752 кв.м ± 8.38 кв.м
5	Формула, примененная для расчета предельной допустимой погрешности определения площади земельного участка (ΔР), $м^2$	$\Delta P = 2 * 0.10 * \sqrt{1752} * \sqrt{((1 + 1.05^2)/(2 * 1.05))} = 8.38$
6	Предельный минимальный и максимальный размеры земельного участка ($P_{мин}$ и $P_{макс}$), $м^2$	1500 20000
7	Кадастровый или иной номер (обозначение) здания, сооружения, объекта незавершенного строительства, расположенного на земельном участке	40:04:020603:115
8	Кадастровые номера исходных земельных участков	–
	Иное	
9	Иные сведения	–

4. Сведения о земельных участках, посредством которых обеспечивается доступ (проход или проезд от земельных участков общего пользования) к образуемым земельным участкам

№ п/п	Кадастровый номер или обозначение земельного участка, для которого обеспечивается доступ	Кадастровый номер или обозначение земельного участка, посредством которого обеспечивается доступ
1	2	3
1	:ЗУ29	Земли (земельные участки) общего пользования

Сведения об образуемых земельных участках

1. Сведения о характерных точках границ образуемых земельных участков

Обозначение земельного участка :ЗУ30
Зона № 1

Обозначение характерных точек границ	Координаты, м		Метод определения координат	Средняя квадратическая погрешность определения координат характерной точки (M_t), м	Формулы, примененные для расчета средней квадратической погрешности определения координат характерной точки (M_t), м
	X	Y			
1	2	3	6	7	8
н1043У	432318.43	1284907.89	Метод спутниковых геодезических измерений (определений)	0.10	Mt=?(0.07?+0.07?)=0.10
н1042У	432337.32	1284903.25	Метод спутниковых геодезических измерений	0.10	Mt=?(0.07?+0.07?)=0.10

			(определений)		
н1084У	432343.04	1284926.46	Метод спутниковых геодезических измерений (определений)	0.10	Mt=?(0.07?+0.07?)=0.10
н1111У	432325.47	1284930.69	Метод спутниковых геодезических измерений (определений)	0.10	Mt=?(0.07?+0.07?)=0.10
н1112У	432318.06	1284932.66	Метод спутниковых геодезических измерений (определений)	0.10	Mt=?(0.07?+0.07?)=0.10
н1044У	432311.95	1284909.70	Метод спутниковых геодезических измерений (определений)	0.10	Mt=?(0.07?+0.07?)=0.10
н1043У	432318.43	1284907.89	Метод спутниковых геодезических измерений (определений)	0.10	Mt=?(0.07?+0.07?)=0.10

2. Сведения о частях границ образуемых земельных участков

Обозначение земельного участка :ЗУ30

Обозначение части границ		Горизонтальное проложение (S), м	Описание прохождения части границ	Отметка о наличии земельного спора о местоположении границ земельного участка
от т.	до т.			
1	2	3	4	5
н1043У	н1042У	19.45	–	–
н1042У	н1084У	23.90	–	–
н1084У	н1111У	18.07	–	–
н1111У	н1112У	7.67	–	–
н1112У	н1044У	23.76	–	–
н1044У	н1043У	6.73	–	–

3. Общие сведения об образуемых земельных участках

Обозначение земельного участка :ЗУ30

№ п/п	Наименование характеристик земельного участка	Значение характеристики
1	2	3
1	Адрес земельного участка	–
2	Категория земель	Земли населенных пунктов
3	Вид разрешенного использования	в соответствии с ранее использовавшимся классификатором (dUtilizations) и сведения о разрешенном использовании в соответствии с документом Для размещения объектов, характерных для населенных пунктов Благоустройство территории (12.0.2)
4	Площадь земельного участка ± величина погрешности определения площади (Р ± ΔР), $м^2$	619 кв.м ± 4.98 кв.м
5	Формула, примененная для расчета предельной допустимой погрешности определения площади земельного участка (ΔР), $м^2$	$\Delta P = 2 * 0.10 * \sqrt{619} * \sqrt{((1 + 1.06^2)/(2 * 1.06))} = 4.98$
6	Предельный минимальный и максимальный размеры земельного участка ($Р_{мин}$ и $Р_{макс}$), $м^2$	–
7	Кадастровый или иной номер (обозначение)	–

	здания, сооружения, объекта незавершенного строительства, расположенного на земельном участке	
8	Кадастровые номера исходных земельных участков	земли, находящиеся в государственной или муниципальной собственности
	Иное	
9	Иные сведения	Образование земельного участка путем перераспределения земельного участка с кадастровым номером 40:04:020603:846 и земель, находящихся в государственной или муниципальной собственности

4. Сведения о земельных участках, посредством которых обеспечивается доступ (проход или проезд от земельных участков общего пользования) к образуемым земельным участкам

№ п/п	Кадастровый номер или обозначение земельного участка, для которого обеспечивается доступ	Кадастровый номер или обозначение земельного участка, посредством которого обеспечивается доступ
1	2	3
1	:ЗУ30	Земли (земельные участки) общего пользования

Сведения об образуемых земельных участках

1. Сведения о характерных точках границ образуемых земельных участков

Обозначение земельного участка :ЗУ31
Зона № 1

Обозначение характерных точек границ	Координаты, м		Метод определения координат	Средняя квадратическая погрешность определения координат характерной точки (M_t), м	Формулы, примененные для расчета средней квадратической погрешности определения координат характерной точки (M_t), м
	X	Y			
1	2	3	6	7	8
н1042У	432337.32	1284903.25	Метод спутниковых геодезических измерений (определений)	0.10	Mt=?(0.07?+0.07?)=0.10
н1043У	432318.43	1284907.89	Метод спутниковых геодезических измерений (определений)	0.10	Mt=?(0.07?+0.07?)=0.10
н1044У	432311.95	1284909.70	Метод спутниковых геодезических измерений (определений)	0.10	Mt=?(0.07?+0.07?)=0.10
н1045У	432299.55	1284913.26	Метод спутниковых геодезических измерений (определений)	0.10	Mt=?(0.07?+0.07?)=0.10
н1046У	432293.94	1284914.87	Метод спутниковых геодезических измерений (определений)	0.10	Mt=?(0.07?+0.07?)=0.10
н17У	432284.66	1284878.39	Метод спутниковых геодезических измерений (определений)	0.10	Mt=?(0.07?+0.07?)=0.10
н16У	432288.96	1284877.29	Метод	0.10	Mt=?(0.07?+0.07?)=0.10

			спутниковых геодезических измерений (определений)		
н1040У	432287.76	1284872.55	Метод спутниковых геодезических измерений (определений)	0.10	Mt=?(0.07?+0.07?)=0.10
н1039У	432303.76	1284868.88	Метод спутниковых геодезических измерений (определений)	0.10	Mt=?(0.07?+0.07?)=0.10
н1047У	432306.17	1284878.20	Метод спутниковых геодезических измерений (определений)	0.10	Mt=?(0.07?+0.07?)=0.10
н1048У	432300.86	1284879.44	Метод спутниковых геодезических измерений (определений)	0.10	Mt=?(0.07?+0.07?)=0.10
н1049У	432304.39	1284893.08	Метод спутниковых геодезических измерений (определений)	0.10	Mt=?(0.07?+0.07?)=0.10
н1050У	432312.01	1284891.58	Метод спутниковых геодезических измерений (определений)	0.10	Mt=?(0.07?+0.07?)=0.10
н1051У	432314.20	1284890.67	Метод спутниковых геодезических измерений (определений)	0.10	Mt=?(0.07?+0.07?)=0.10
н1052У	432316.71	1284888.75	Метод спутниковых геодезических измерений (определений)	0.10	Mt=?(0.07?+0.07?)=0.10
н1053У	432316.34	1284883.67	Метод спутниковых геодезических измерений (определений)	0.10	Mt=?(0.07?+0.07?)=0.10
н1054У	432317.53	1284883.44	Метод спутниковых геодезических измерений (определений)	0.10	Mt=?(0.07?+0.07?)=0.10
н1055У	432329.89	1284880.55	Метод спутниковых геодезических измерений (определений)	0.10	Mt=?(0.07?+0.07?)=0.10
н1056У	432331.63	1284880.16	Метод спутниковых геодезических	0.10	Mt=?(0.07?+0.07?)=0.10

			измерений (определений)		
н1042У	432337.32	1284903.25	Метод спутниковых геодезических измерений (определений)	0.10	Mt=?(0.07?+0.07?)=0.10

2. Сведения о частях границ образуемых земельных участков

Обозначение земельного участка :ЗУ31

Обозначение части границ		Горизонтальное проложение (S), м	Описание прохождения части границ	Отметка о наличии земельного спора о местоположении границ земельного участка
от т.	до т.			
1	2	3	4	5
н1042У	н1043У	19.45	–	–
н1043У	н1044У	6.73	–	–
н1044У	н1045У	12.90	–	–
н1045У	н1046У	5.84	–	–
н1046У	н17У	37.64	–	–
н17У	н16У	4.44	–	–
н16У	н1040У	4.89	–	–
н1040У	н1039У	16.42	–	–
н1039У	н1047У	9.63	–	–
н1047У	н1048У	5.45	–	–
н1048У	н1049У	14.09	–	–
н1049У	н1050У	7.77	–	–
н1050У	н1051У	2.37	–	–
н1051У	н1052У	3.16	–	–
н1052У	н1053У	5.09	–	–
н1053У	н1054У	1.21	–	–
н1054У	н1055У	12.69	–	–
н1055У	н1056У	1.78	–	–
н1056У	н1042У	23.78	–	–

3. Общие сведения об образуемых земельных участках

Обозначение земельного участка :ЗУ31

№ п/п	Наименование характеристик земельного участка	Значение характеристики
1	2	3
1	Адрес земельного участка	–
2	Категория земель	Земли населенных пунктов
3	Вид разрешенного использования	в соответствии с ранее использовавшимся классификатором (dUtilizations) и сведения о разрешенном использовании в соответствии с документом Для размещения объектов, характерных для населенных пунктов Благоустройство территории (12.0.2)
4	Площадь земельного участка ± величина погрешности определения площади (Р ± ΔР), $м^2$	1308 кв.м ± 7.27 кв.м
5	Формула, примененная для расчета предельной допустимой погрешности определения площади земельного участка (ΔР), $м^2$	$\Delta P = 2 * 0.10 * \sqrt{1308} * \sqrt{((1 + 1.15^2)/(2 * 1.15))} = 7.27$
6	Предельный минимальный и максимальный размеры земельного участка ($P_{мин}$ и $P_{макс}$), $м^2$	–
7	Кадастровый или иной номер (обозначение) здания, сооружения, объекта незавершенного строительства, расположенного на земельном участке	–
8	Кадастровые номера исходных земельных участков	земли, находящиеся в государственной или муниципальной собственности

	Иное	
9	Иные сведения	Образование земельного участка путем перераспределения земельного участка с кадастровым номером 40:04:020603:847 и земель, находящихся в государственной или муниципальной собственности

4. Сведения о земельных участках, посредством которых обеспечивается доступ (проход или проезд от земельных участков общего пользования) к образуемым земельным участкам

№ п/п	Кадастровый номер или обозначение земельного участка, для которого обеспечивается доступ	Кадастровый номер или обозначение земельного участка, посредством которого обеспечивается доступ
1	2	3
1	:ЗУ31	Земли (земельные участки) общего пользования

Сведения об образуемых земельных участках

1. Сведения о характерных точках границ образуемых земельных участков

Обозначение земельного участка :ЗУ33
Зона № 1

Обозначение характерных точек границ	Координаты, м		Метод определения координат	Средняя квадратическая погрешность определения координат характерной точки (M_t), м	Формулы, примененные для расчета средней квадратической погрешности определения координат характерной точки (M_t), м
	X	Y			
1	2	3	6	7	8
н1262У	432258.53	1284881.62	Метод спутниковых геодезических измерений (определений)	0.10	Mt=?(0.07?+0.07?)=0.10
н1263У	432260.31	1284888.29	Метод спутниковых геодезических измерений (определений)	0.10	Mt=?(0.07?+0.07?)=0.10
н1264У	432265.19	1284886.99	Метод спутниковых геодезических измерений (определений)	0.10	Mt=?(0.07?+0.07?)=0.10
н1265У	432263.44	1284880.47	Метод спутниковых геодезических измерений (определений)	0.10	Mt=?(0.07?+0.07?)=0.10
н1262У	432258.53	1284881.62	Метод спутниковых геодезических измерений (определений)	0.10	Mt=?(0.07?+0.07?)=0.10

2. Сведения о частях границ образуемых земельных участков

Обозначение земельного участка :ЗУ33

Обозначение части границ		Горизонтальное проложение (S), м	Описание прохождения части границ	Отметка о наличии земельного спора о местоположении границ земельного участка
от т.	до т.			
1	2	3	4	5
н1262У	н1263У	6.90	–	–
н1263У	н1264У	5.05	–	–
н1264У	н1265У	6.75	–	–
н1265У	н1262У	5.04	–	–

3. Общие сведения об образуемых земельных участках		
Обозначение земельного участка :ЗУ33		
№ п/п	Наименование характеристик земельного участка	Значение характеристики
1	2	3
1	Адрес земельного участка	–
2	Категория земель	Земли населенных пунктов
3	Вид разрешенного использования	в соответствии с ранее использовавшимся классификатором (dUtilizations) и сведения о разрешенном использовании в соответствии с документом Для размещения индивидуальных гаражей Хранение автотранспорта (2.7.1)
4	Площадь земельного участка ± величина погрешности определения площади (Р ± ΔР), $м^2$	34 кв.м ± 1.18 кв.м
5	Формула, примененная для расчета предельной допустимой погрешности определения площади земельного участка (ΔР), $м^2$	$\Delta P = 2 * 0.10 * \sqrt{34} * \sqrt{((1 + 1.17^2)/(2 * 1.17))} = 1.18$
6	Предельный минимальный и максимальный размеры земельного участка ($P_{мин}$ и $P_{макс}$), $м^2$	–
7	Кадастровый или иной номер (обозначение) здания, сооружения, объекта незавершенного строительства, расположенного на земельном участке	–
8	Кадастровые номера исходных земельных участков	–
	Иное	
9	Иные сведения	–

4. Сведения о земельных участках, посредством которых обеспечивается доступ (проход или проезд от земельных участков общего пользования) к образуемым земельным участкам		
№ п/п	Кадастровый номер или обозначение земельного участка, для которого обеспечивается доступ	Кадастровый номер или обозначение земельного участка, посредством которого обеспечивается доступ
1	2	3
1	:ЗУ33	Земли (земельные участки) общего пользования

Сведения об образуемых земельных участках

1. Сведения о характерных точках границ образуемых земельных участков

Обозначение земельного участка :ЗУ34
Зона № 1

Обозначение характерных точек границ	Координаты, м		Метод определения координат	Средняя квадратическая погрешность определения координат характерной точки (M_t), м	Формулы, примененные для расчета средней квадратической погрешности определения координат характерной точки (M_t), м
	X	Y			
1	2	3	6	7	8
н1036У	432319.53	1284831.97	Метод спутниковых геодезических измерений (определений)	0.10	Mt=?(0.07?+0.07?)=0.10
н1037У	432327.43	1284863.40	Метод спутниковых геодезических измерений (определений)	0.10	Mt=?(0.07?+0.07?)=0.10
н1038У	432325.62	1284863.86	Метод	0.10	Mt=?(0.07?+0.07?)=0.10

			спутниковых геодезических измерений (определений)		
н1039У	432303.76	1284868.88	Метод спутниковых геодезических измерений (определений)	0.10	Mt=?(0.07?+0.07?)=0.10
н1040У	432287.76	1284872.55	Метод спутниковых геодезических измерений (определений)	0.10	Mt=?(0.07?+0.07?)=0.10
н15У	432287.46	1284871.39	Метод спутниковых геодезических измерений (определений)	0.10	Mt=?(0.07?+0.07?)=0.10
н1041У	432279.89	1284840.85	Метод спутниковых геодезических измерений (определений)	0.10	Mt=?(0.07?+0.07?)=0.10
н1036У	432319.53	1284831.97	Метод спутниковых геодезических измерений (определений)	0.10	Mt=?(0.07?+0.07?)=0.10

2. Сведения о частях границ образуемых земельных участков

Обозначение земельного участка :ЗУ34

Обозначение части границ		Горизонтальное проложение (S), м	Описание прохождения части границ	Отметка о наличии земельного спора о местоположении границ земельного участка
от т.	до т.			
1	2	3	4	5
н1036У	н1037У	32.41	–	–
н1037У	н1038У	1.87	–	–
н1038У	н1039У	22.43	–	–
н1039У	н1040У	16.42	–	–
н1040У	н15У	1.20	–	–
н15У	н1041У	31.46	–	–
н1041У	н1036У	40.62	–	–

3. Общие сведения об образуемых земельных участках

Обозначение земельного участка :ЗУ34

№ п/п	Наименование характеристик земельного участка	Значение характеристики
1	2	3
1	Адрес земельного участка	Калужская обл., Калуга г, Молодых Горняков ул
2	Категория земель	Земли населенных пунктов
3	Вид разрешенного использования	в соответствии с ранее использовавшимся классификатором (dUtilizations) и сведения о разрешенном использовании в соответствии с документом Для размещения объектов, характерных для населенных пунктов Благоустройство территории (12.0.2)
4	Площадь земельного участка ± величина погрешности определения площади (Р ± ΔР), $м^2$	1324 кв.м ± 7.32 кв.м
5	Формула, примененная для расчета предельной допустимой погрешности определения площади земельного участка	$\Delta P = 2 * 0.10 * \sqrt{1324} * \sqrt{((1 + 1.17^2)/(2 * 1.17))} = 7.32$

	(ΔР), м^2	
6	Предельный минимальный и максимальный размеры земельного участка ($Р_{мин}$ и $Р_{макс}$), м^2	–
7	Кадастровый или иной номер (обозначение) здания, сооружения, объекта незавершенного строительства, расположенного на земельном участке	40:04:020603:865
8	Кадастровые номера исходных земельных участков	земли, находящиеся в государственной или муниципальной собственности
	Иное	
9	Иные сведения	Образование земельного участка путем перераспределения земельного участка с кадастровым номером 40:04:020603:609 и земель, находящихся в государственной или муниципальной собственности

4. Сведения о земельных участках, посредством которых обеспечивается доступ (проход или проезд от земельных участков общего пользования) к образуемым земельным участкам

№ п/п	Кадастровый номер или обозначение земельного участка, для которого обеспечивается доступ	Кадастровый номер или обозначение земельного участка, посредством которого обеспечивается доступ
1	2	3
1	:ЗУ34	Земли (земельные участки) общего пользования

Сведения об образуемых земельных участках

1. Сведения о характерных точках границ образуемых земельных участков

Обозначение земельного участка :ЗУ35
Зона № 1

Обозначение характерных точек границ	Координаты, м		Метод определения координат	Средняя квадратическая погрешность определения координат характерной точки ($М_t$), м	Формулы, примененные для расчета средней квадратической погрешности определения координат характерной точки ($М_t$), м
	X	Y			
1	2	3	6	7	8
н15У	432287.46	1284871.39	Метод спутниковых геодезических измерений (определений)	0.10	Mt=?(0.07?+0.07?)=0.10
н1041У	432279.89	1284840.85	Метод спутниковых геодезических измерений (определений)	0.10	Mt=?(0.07?+0.07?)=0.10
н1246У	432273.75	1284842.22	Метод спутниковых геодезических измерений (определений)	0.10	Mt=?(0.07?+0.07?)=0.10
н1257У	432279.37	1284864.65	Метод спутниковых геодезических измерений (определений)	0.10	Mt=?(0.07?+0.07?)=0.10
н1256У	432277.07	1284870.85	Метод спутниковых геодезических измерений (определений)	0.10	Mt=?(0.07?+0.07?)=0.10
н1255У	432272.84	1284873.92	Метод спутниковых	0.10	Mt=?(0.07?+0.07?)=0.10

			геодезических измерений (определений)		
н1113У	432274.21	1284878.90	Метод спутниковых геодезических измерений (определений)	0.10	Mt=?(0.07?+0.07?)=0.10
н216У	432275.67	1284884.13	Метод спутниковых геодезических измерений (определений)	0.10	Mt=?(0.07?+0.07?)=0.10
н214У	432276.79	1284888.13	Метод спутниковых геодезических измерений (определений)	0.10	Mt=?(0.07?+0.07?)=0.10
н209У	432278.63	1284894.70	Метод спутниковых геодезических измерений (определений)	0.10	Mt=?(0.07?+0.07?)=0.10
н210У	432279.72	1284898.91	Метод спутниковых геодезических измерений (определений)	0.10	Mt=?(0.07?+0.07?)=0.10
н79У	432280.76	1284902.88	Метод спутниковых геодезических измерений (определений)	0.10	Mt=?(0.07?+0.07?)=0.10
н80У	432281.78	1284907.37	Метод спутниковых геодезических измерений (определений)	0.10	Mt=?(0.07?+0.07?)=0.10
н83У	432282.63	1284911.09	Метод спутниковых геодезических измерений (определений)	0.10	Mt=?(0.07?+0.07?)=0.10
н1115У	432283.67	1284915.40	Метод спутниковых геодезических измерений (определений)	0.10	Mt=?(0.07?+0.07?)=0.10
н36У	432284.40	1284918.41	Метод спутниковых геодезических измерений (определений)	0.10	Mt=?(0.07?+0.07?)=0.10
н32У	432285.46	1284922.76	Метод спутниковых геодезических измерений (определений)	0.10	Mt=?(0.07?+0.07?)=0.10
н205У	432286.45	1284927.56	Метод спутниковых геодезических измерений	0.10	Mt=?(0.07?+0.07?)=0.10

			(определений)		
н206У	432287.22	1284931.25	Метод спутниковых геодезических измерений (определений)	0.10	Mt=?(0.07?+0.07?)=0.10
н1116У	432287.95	1284934.81	Метод спутниковых геодезических измерений (определений)	0.10	Mt=?(0.07?+0.07?)=0.10
н18У	432286.30	1284935.55	Метод спутниковых геодезических измерений (определений)	0.10	Mt=?(0.07?+0.07?)=0.10
н19У	432291.14	1284953.48	Метод спутниковых геодезических измерений (определений)	0.10	Mt=?(0.07?+0.07?)=0.10
н20У	432293.53	1284963.62	Метод спутниковых геодезических измерений (определений)	0.10	Mt=?(0.07?+0.07?)=0.10
н1261У	432293.84	1284964.94	Метод спутниковых геодезических измерений (определений)	0.10	Mt=?(0.07?+0.07?)=0.10
н1260У	432298.84	1284963.64	Метод спутниковых геодезических измерений (определений)	0.10	Mt=?(0.07?+0.07?)=0.10
н1259У	432292.59	1284939.43	Метод спутниковых геодезических измерений (определений)	0.10	Mt=?(0.07?+0.07?)=0.10
н1258У	432299.72	1284937.62	Метод спутниковых геодезических измерений (определений)	0.10	Mt=?(0.07?+0.07?)=0.10
н1046У	432293.94	1284914.87	Метод спутниковых геодезических измерений (определений)	0.10	Mt=?(0.07?+0.07?)=0.10
н17У	432284.66	1284878.39	Метод спутниковых геодезических измерений (определений)	0.10	Mt=?(0.07?+0.07?)=0.10
н14У	432283.16	1284872.49	Метод спутниковых геодезических измерений (определений)	0.10	Mt=?(0.07?+0.07?)=0.10
н15У	432287.46	1284871.39	Метод	0.10	Mt=?(0.07?+0.07?)=0.10

			спутниковых геодезических измерений (определений)		

2. Сведения о частях границ образуемых земельных участков

Обозначение земельного участка :ЗУ35

Обозначение части границ		Горизонтальное проложение (S), м	Описание прохождения части границ	Отметка о наличии земельного спора о местоположении границ земельного участка
от т.	до т.			
1	2	3	4	5
н15У	н1041У	31.46	–	–
н1041У	н1246У	6.29	–	–
н1246У	н1257У	23.12	–	–
н1257У	н1256У	6.61	–	–
н1256У	н1255У	5.23	–	–
н1255У	н1113У	5.17	–	–
н1113У	н216У	5.43	–	–
н216У	н214У	4.15	–	–
н214У	н209У	6.82	–	–
н209У	н210У	4.35	–	–
н210У	н79У	4.10	–	–
н79У	н80У	4.60	–	–
н80У	н83У	3.82	–	–
н83У	н1115У	4.43	–	–
н1115У	н36У	3.10	–	–
н36У	н32У	4.48	–	–
н32У	н205У	4.90	–	–
н205У	н206У	3.77	–	–
н206У	н1116У	3.63	–	–
н1116У	н18У	1.81	–	–
н18У	н19У	18.57	–	–
н19У	н20У	10.42	–	–
н20У	н1261У	1.36	–	–
н1261У	н1260У	5.17	–	–
н1260У	н1259У	25.00	–	–
н1259У	н1258У	7.36	–	–
н1258У	н1046У	23.47	–	–
н1046У	н17У	37.64	–	–
н17У	н14У	6.09	–	–
н14У	н15У	4.44	–	–

3. Общие сведения об образуемых земельных участках

Обозначение земельного участка :ЗУ35

№ п/п	Наименование характеристик земельного участка	Значение характеристики
1	2	3
1	Адрес земельного участка	–
2	Категория земель	Земли населенных пунктов
3	Вид разрешенного использования	в соответствии с ранее использовавшимся классификатором (dUtilizations) и сведения о разрешенном использовании в соответствии с документом Для общего пользования (уличная сеть) Улично-дорожная сеть (12.0.1)
4	Площадь земельного участка ± величина погрешности определения площади (Р ± ΔР), $м^2$	1047 кв.м ± 10.06 кв.м
5	Формула, примененная для расчета предельной допустимой погрешности определения площади земельного участка (ΔР), $м^2$	$\Delta P = 2 * 0.10 * \sqrt{1047} * \sqrt{((1 + 4.62^2)/(2 * 4.62))} = 10.06$
6	Предельный минимальный и максимальный	–

	размеры земельного участка ($P_{мин}$ и $P_{макс}$), $м^2$	
7	Кадастровый или иной номер (обозначение) здания, сооружения, объекта незавершенного строительства, расположенного на земельном участке	–
8	Кадастровые номера исходных земельных участков	–
	Иное	
9	Иные сведения	–

4. Сведения о земельных участках, посредством которых обеспечивается доступ (проход или проезд от земельных участков общего пользования) к образуемым земельным участкам

№ п/п	Кадастровый номер или обозначение земельного участка, для которого обеспечивается доступ	Кадастровый номер или обозначение земельного участка, посредством которого обеспечивается доступ
1	2	3
1	:ЗУ35	Земли (земельные участки) общего пользования

Сведения об образуемых земельных участках

1. Сведения о характерных точках границ образуемых земельных участков

Обозначение земельного участка :ЗУ36
Зона № 1

Обозначение характерных точек границ	Координаты, м		Метод определения координат	Средняя квадратическая погрешность определения координат характерной точки (M_t), м	Формулы, примененные для расчета средней квадратической погрешности определения координат характерной точки (M_t), м
	X	Y			
1	2	3	6	7	8
н1113У	432274.21	1284878.90	Метод спутниковых геодезических измерений (определений)	0.10	Mt=?(0.07?+0.07?)=0.10
н216У	432275.67	1284884.13	Метод спутниковых геодезических измерений (определений)	0.10	Mt=?(0.07?+0.07?)=0.10
н217У	432268.97	1284886.07	Метод спутниковых геодезических измерений (определений)	0.10	Mt=?(0.07?+0.07?)=0.10
н1114У	432267.51	1284880.83	Метод спутниковых геодезических измерений (определений)	0.10	Mt=?(0.07?+0.07?)=0.10
н1113У	432274.21	1284878.90	Метод спутниковых геодезических измерений (определений)	0.10	Mt=?(0.07?+0.07?)=0.10

2. Сведения о частях границ образуемых земельных участков

Обозначение земельного участка :ЗУ36

Обозначение части границ		Горизонтальное проложение (S), м	Описание прохождения части границ	Отметка о наличии земельного спора о местоположении границ земельного участка
от т.	до т.			
1	2	3	4	5

н1113У	н216У	5.43	–	–
н216У	н217У	6.98	–	–
н217У	н1114У	5.44	–	–
н1114У	н1113У	6.97	–	–

3. Общие сведения об образуемых земельных участках

Обозначение земельного участка :ЗУ36

№ п/п	Наименование характеристик земельного участка	Значение характеристики
1	2	3
1	Адрес земельного участка	–
2	Категория земель	Земли населенных пунктов
3	Вид разрешенного использования	в соответствии с ранее использовавшимся классификатором (dUtilizations) и сведения о разрешенном использовании в соответствии с документом Для размещения индивидуальных гаражей Хранение автотранспорта (2.7.1)
4	Площадь земельного участка ± величина погрешности определения площади (Р ± ΔР), $м^2$	38 кв.м ± 1.24 кв.м
5	Формула, примененная для расчета предельной допустимой погрешности определения площади земельного участка (ΔР), $м^2$	$\Delta P = 2 * 0.10 * \sqrt{38} * \sqrt{((1 + 1.14^2)/(2 * 1.14))} = 1.24$
6	Предельный минимальный и максимальный размеры земельного участка ($P_{мин}$ и $P_{макс}$), $м^2$	–
7	Кадастровый или иной номер (обозначение) здания, сооружения, объекта незавершенного строительства, расположенного на земельном участке	–
8	Кадастровые номера исходных земельных участков	–
	Иное	
9	Иные сведения	–

4. Сведения о земельных участках, посредством которых обеспечивается доступ (проход или проезд от земельных участков общего пользования) к образуемым земельным участкам

№ п/п	Кадастровый номер или обозначение земельного участка, для которого обеспечивается доступ	Кадастровый номер или обозначение земельного участка, посредством которого обеспечивается доступ
1	2	3
1	:ЗУ36	Земли (земельные участки) общего пользования

Сведения об образуемых земельных участках

1. Сведения о характерных точках границ образуемых земельных участков

Обозначение земельного участка :ЗУ37
Зона № 1

Обозначение характерных точек границ	Координаты, м		Метод определения координат	Средняя квадратическая погрешность определения координат характерной точки (M_t), м	Формулы, примененные для расчета средней квадратической погрешности определения координат характерной точки (M_t), м
	X	Y			
1	2	3	6	7	8
н210У	432279.72	1284898.91	Метод спутниковых геодезических измерений (определений)	0.10	Mt=?(0.07?+0.07?)=0.10
н79У	432280.76	1284902.88	Метод спутниковых	0.10	Mt=?(0.07?+0.07?)=0.10

			геодезических измерений (определений)		
н82У	432274.81	1284904.30	Метод спутниковых геодезических измерений (определений)	0.10	Mt=?(0.07?+0.07?)=0.10
н971У	432274.05	1284904.49	Метод спутниковых геодезических измерений (определений)	0.10	Mt=?(0.07?+0.07?)=0.10
н212У	432273.07	1284900.71	Метод спутниковых геодезических измерений (определений)	0.10	Mt=?(0.07?+0.07?)=0.10
н211У	432273.88	1284900.50	Метод спутниковых геодезических измерений (определений)	0.10	Mt=?(0.07?+0.07?)=0.10
н210У	432279.72	1284898.91	Метод спутниковых геодезических измерений (определений)	0.10	Mt=?(0.07?+0.07?)=0.10

2. Сведения о частях границ образуемых земельных участков

Обозначение земельного участка :ЗУ37

Обозначение части границ		Горизонтальное проложение (S), м	Описание прохождения части границ	Отметка о наличии земельного спора о местоположении границ земельного участка
от т.	до т.			
1	2	3	4	5
н210У	н79У	4.10	–	–
н79У	н82У	6.12	–	–
н82У	н971У	0.78	–	–
н971У	н212У	3.90	–	–
н212У	н211У	0.84	–	–
н211У	н210У	6.05	–	–

3. Общие сведения об образуемых земельных участках

Обозначение земельного участка :ЗУ37

№ п/п	Наименование характеристик земельного участка	Значение характеристики
1	2	3
1	Адрес земельного участка	–
2	Категория земель	Земли населенных пунктов
3	Вид разрешенного использования	в соответствии с ранее использовавшимся классификатором (dUtilizations) и сведения о разрешенном использовании в соответствии с документом Для размещения индивидуальных гаражей Хранение автотранспорта (2.7.1)
4	Площадь земельного участка ± величина погрешности определения площади (Р ± ΔР), $м^2$	28 кв.м ± 1.08 кв.м
5	Формула, примененная для расчета предельной допустимой погрешности определения площади земельного участка (ΔР), $м^2$	$\Delta P = 2 * 0.10 * \sqrt{28} * \sqrt{((1 + 1.38^2)/(2 * 1.38))} = 1.08$
6	Предельный минимальный и максимальный размеры земельного участка ($Р_{мин}$ и $Р_{макс}$), $м^2$	–

7	Кадастровый или иной номер (обозначение) здания, сооружения, объекта незавершенного строительства, расположенного на земельном участке	–
8	Кадастровые номера исходных земельных участков	–
	Иное	
9	Иные сведения	–

4. Сведения о земельных участках, посредством которых обеспечивается доступ (проход или проезд от земельных участков общего пользования) к образуемым земельным участкам

№ п/п	Кадастровый номер или обозначение земельного участка, для которого обеспечивается доступ	Кадастровый номер или обозначение земельного участка, посредством которого обеспечивается доступ
1	2	3
1	:ЗУ37	Земли (земельные участки) общего пользования

Сведения об образуемых земельных участках

1. Сведения о характерных точках границ образуемых земельных участков

Обозначение земельного участка :ЗУ38
Зона № 1

Обозначение характерных точек границ	Координаты, м		Метод определения координат	Средняя квадратическая погрешность определения координат характерной точки (M_t), м	Формулы, примененные для расчета средней квадратической погрешности определения координат характерной точки (M_t), м
	X	Y			
1	2	3	6	7	8
н83У	432282.63	1284911.09	Метод спутниковых геодезических измерений (определений)	0.10	Mt=?(0.07?+0.07?)=0.10
н1115У	432283.67	1284915.40	Метод спутниковых геодезических измерений (определений)	0.10	Mt=?(0.07?+0.07?)=0.10
н973У	432277.42	1284916.92	Метод спутниковых геодезических измерений (определений)	0.10	Mt=?(0.07?+0.07?)=0.10
н972У	432276.36	1284912.50	Метод спутниковых геодезических измерений (определений)	0.10	Mt=?(0.07?+0.07?)=0.10
н84У	432276.77	1284912.42	Метод спутниковых геодезических измерений (определений)	0.10	Mt=?(0.07?+0.07?)=0.10
н83У	432282.63	1284911.09	Метод спутниковых геодезических измерений (определений)	0.10	Mt=?(0.07?+0.07?)=0.10

2. Сведения о частях границ образуемых земельных участков

Обозначение земельного участка :ЗУ38

Обозначение части границ		Горизонтальное проложение (S), м	Описание прохождения части границ	Отметка о наличии земельного спора о местоположении границ земельного участка
от т.	до т.			
1	2	3	4	5
н83У	н1115У	4.43	–	–
н1115У	н973У	6.43	–	–
н973У	н972У	4.55	–	–
н972У	н84У	0.42	–	–
н84У	н83У	6.01	–	–

3. Общие сведения об образуемых земельных участках

Обозначение земельного участка :ЗУ38

№ п/п	Наименование характеристик земельного участка	Значение характеристики
1	2	3
1	Адрес земельного участка	–
2	Категория земель	Земли населенных пунктов
3	Вид разрешенного использования	в соответствии с ранее использовавшимся классификатором (dUtilizations) и сведения о разрешенном использовании в соответствии с документом Для размещения индивидуальных гаражей Хранение автотранспорта (2.7.1)
4	Площадь земельного участка ± величина погрешности определения площади (Р ± ΔР), $м^2$	29 кв.м ± 1.09 кв.м
5	Формула, примененная для расчета предельной допустимой погрешности определения площади земельного участка (ΔР), $м^2$	$\Delta P = 2 * 0.10 * \sqrt{29} * \sqrt{((1 + 1.25^2)/(2 * 1.25))} = 1.09$
6	Предельный минимальный и максимальный размеры земельного участка ($P_{мин}$ и $P_{макс}$), $м^2$	–
7	Кадастровый или иной номер (обозначение) здания, сооружения, объекта незавершенного строительства, расположенного на земельном участке	–
8	Кадастровые номера исходных земельных участков	–
	Иное	
9	Иные сведения	–

4. Сведения о земельных участках, посредством которых обеспечивается доступ (проход или проезд от земельных участков общего пользования) к образуемым земельным участкам

№ п/п	Кадастровый номер или обозначение земельного участка, для которого обеспечивается доступ	Кадастровый номер или обозначение земельного участка, посредством которого обеспечивается доступ
1	2	3
1	:ЗУ38	Земли (земельные участки) общего пользования

Сведения об образуемых земельных участках

1. Сведения о характерных точках границ образуемых земельных участков

Обозначение земельного участка :ЗУ39
Зона № 1

Обозначение характерных точек границ	Координаты, м		Метод определения координат	Средняя квадратическая погрешность определения координат характерной точки (M_t), м	Формулы, примененные для расчета средней квадратической погрешности определения координат характерной точки (M_t), м
	X	Y			
1	2	3	6	7	8
н973У	432277.42	1284916.92	Метод	0.10	Mt=?(0.07?+0.07?)=0.10

			спутниковых геодезических измерений (определений)		
н1115У	432283.67	1284915.40	Метод спутниковых геодезических измерений (определений)	0.10	Mt=?(0.07?+0.07?)=0.10
н36У	432284.40	1284918.41	Метод спутниковых геодезических измерений (определений)	0.10	Mt=?(0.07?+0.07?)=0.10
н35У	432278.56	1284919.83	Метод спутниковых геодезических измерений (определений)	0.10	Mt=?(0.07?+0.07?)=0.10
н974У	432278.14	1284919.93	Метод спутниковых геодезических измерений (определений)	0.10	Mt=?(0.07?+0.07?)=0.10
н973У	432277.42	1284916.92	Метод спутниковых геодезических измерений (определений)	0.10	Mt=?(0.07?+0.07?)=0.10

2. Сведения о частях границ образуемых земельных участков

Обозначение земельного участка :ЗУ39

Обозначение части границ		Горизонтальное проложение (S), м	Описание прохождения части границ	Отметка о наличии земельного спора о местоположении границ земельного участка
от т.	до т.			
1	2	3	4	5
н973У	н1115У	6.43	–	–
н1115У	н36У	3.10	–	–
н36У	н35У	6.01	–	–
н35У	н974У	0.43	–	–
н974У	н973У	3.09	–	–

3. Общие сведения об образуемых земельных участках

Обозначение земельного участка :ЗУ39

№ п/п	Наименование характеристик земельного участка	Значение характеристики
1	2	3
1	Адрес земельного участка	–
2	Категория земель	Земли населенных пунктов
3	Вид разрешенного использования	в соответствии с ранее использовавшимся классификатором (dUtilizations) и сведения о разрешенном использовании в соответствии с документом Для размещения индивидуальных гаражей Хранение автотранспорта (2.7.1)
4	Площадь земельного участка ± величина погрешности определения площади (Р ± ΔР), $м^2$	20 кв.м ± 0.93 кв.м
5	Формула, примененная для расчета предельной допустимой погрешности определения площади земельного участка (ΔР), $м^2$	$\Delta P = 2 * 0.10 * \sqrt{20} * \sqrt{((1 + 1.54^2)/(2 * 1.54))} = 0.93$
6	Предельный минимальный и максимальный размеры земельного участка ($Р_{мин}$ и $Р_{макс}$), $м^2$	–

7	Кадастровый или иной номер (обозначение) здания, сооружения, объекта незавершенного строительства, расположенного на земельном участке	–
8	Кадастровые номера исходных земельных участков	–
	Иное	
9	Иные сведения	–

4. Сведения о земельных участках, посредством которых обеспечивается доступ (проход или проезд от земельных участков общего пользования) к образуемым земельным участкам

№ п/п	Кадастровый номер или обозначение земельного участка, для которого обеспечивается доступ	Кадастровый номер или обозначение земельного участка, посредством которого обеспечивается доступ
1	2	3
1	:ЗУ39	Земли (земельные участки) общего пользования

Сведения об образуемых земельных участках

1. Сведения о характерных точках границ образуемых земельных участков

Обозначение земельного участка :ЗУ40
Зона № 1

Обозначение характерных точек границ	Координаты, м		Метод определения координат	Средняя квадратическая погрешность определения координат характерной точки (M_t), м	Формулы, примененные для расчета средней квадратической погрешности определения координат характерной точки (M_t), м
	X	Y			
1	2	3	6	7	8
н206У	432287.22	1284931.25	Метод спутниковых геодезических измерений (определений)	0.10	Mt=?(0.07?+0.07?)=0.10
н1116У	432287.95	1284934.81	Метод спутниковых геодезических измерений (определений)	0.10	Mt=?(0.07?+0.07?)=0.10
н18У	432286.30	1284935.55	Метод спутниковых геодезических измерений (определений)	0.10	Mt=?(0.07?+0.07?)=0.10
н2У	432282.10	1284936.41	Метод спутниковых геодезических измерений (определений)	0.10	Mt=?(0.07?+0.07?)=0.10
н975У	432281.15	1284932.47	Метод спутниковых геодезических измерений (определений)	0.10	Mt=?(0.07?+0.07?)=0.10
н207У	432281.75	1284932.35	Метод спутниковых геодезических измерений (определений)	0.10	Mt=?(0.07?+0.07?)=0.10
н206У	432287.22	1284931.25	Метод спутниковых геодезических	0.10	Mt=?(0.07?+0.07?)=0.10

			измерений (определений)		

2. Сведения о частях границ образуемых земельных участков

Обозначение земельного участка :ЗУ40

Обозначение части границ		Горизонтальное проложение (S), м	Описание прохождения части границ	Отметка о наличии земельного спора о местоположении границ земельного участка
от т.	до т.			
1	2	3	4	5
–	–	–	–	–

3. Общие сведения об образуемых земельных участках

Обозначение земельного участка :ЗУ40

№ п/п	Наименование характеристик земельного участка	Значение характеристики
1	2	3
1	Адрес земельного участка	–
2	Категория земель	Земли населенных пунктов
3	Вид разрешенного использования	в соответствии с ранее использовавшимся классификатором (dUtilizations) и сведения о разрешенном использовании в соответствии с документом Для размещения индивидуальных гаражей Хранение автотранспорта (2.7.1)
4	Площадь земельного участка ± величина погрешности определения площади (Р ± ΔР), $м^2$	24 кв.м ± 1.01 кв.м
5	Формула, примененная для расчета предельной допустимой погрешности определения площади земельного участка (ΔР), $м^2$	$\Delta P = 2 * 0.10 * \sqrt{24} * \sqrt{((1 + 1.32^2)/(2 * 1.32))} = 1.01$
6	Предельный минимальный и максимальный размеры земельного участка ($P_{мин}$ и $P_{макс}$), $м^2$	–
7	Кадастровый или иной номер (обозначение) здания, сооружения, объекта незавершенного строительства, расположенного на земельном участке	–
8	Кадастровые номера исходных земельных участков	–
	Иное	
9	Иные сведения	–

4. Сведения о земельных участках, посредством которых обеспечивается доступ (проход или проезд от земельных участков общего пользования) к образуемым земельным участкам

№ п/п	Кадастровый номер или обозначение земельного участка, для которого обеспечивается доступ	Кадастровый номер или обозначение земельного участка, посредством которого обеспечивается доступ
1	2	3
1	:ЗУ40	Земли (земельные участки) общего пользования

Сведения об образуемых земельных участках

1. Сведения о характерных точках границ образуемых земельных участков

Обозначение земельного участка :ЗУ41
Зона № 1

Обозначение характерных точек границ	Координаты, м		Метод определения координат	Средняя квадратическая погрешность определения координат характерной точки (M_t), м	Формулы, примененные для расчета средней квадратической погрешности определения координат характерной точки (M_t), м
	X	Y			
1	2	3	6	7	8
н1213У	432255.38	1284882.17	Метод	0.10	Mt=?(0.07?+0.07?)=0.10

			спутниковых геодезических измерений (определений)		
н1214У	432251.19	1284882.66	Метод спутниковых геодезических измерений (определений)	0.10	Mt=?(0.07?+0.07?)=0.10
н1215У	432251.94	1284889.00	Метод спутниковых геодезических измерений (определений)	0.10	Mt=?(0.07?+0.07?)=0.10
н1216У	432256.13	1284888.50	Метод спутниковых геодезических измерений (определений)	0.10	Mt=?(0.07?+0.07?)=0.10
н1213У	432255.38	1284882.17	Метод спутниковых геодезических измерений (определений)	0.10	Mt=?(0.07?+0.07?)=0.10

2. Сведения о частях границ образуемых земельных участков

Обозначение земельного участка :ЗУ41

Обозначение части границ		Горизонтальное проложение (S), м	Описание прохождения части границ	Отметка о наличии земельного спора о местоположении границ земельного участка
от т.	до т.			
1	2	3	4	5
н1213У	н1214У	4.22	–	–
н1214У	н1215У	6.38	–	–
н1215У	н1216У	4.22	–	–
н1216У	н1213У	6.37	–	–

3. Общие сведения об образуемых земельных участках

Обозначение земельного участка :ЗУ41

№ п/п	Наименование характеристик земельного участка	Значение характеристики
1	2	3
1	Адрес земельного участка	–
2	Категория земель	Земли населенных пунктов
3	Вид разрешенного использования	в соответствии с ранее использовавшимся классификатором (dUtilizations) и сведения о разрешенном использовании в соответствии с документом Для размещения индивидуальных гаражей Хранение автотранспорта (2.7.1)
4	Площадь земельного участка ± величина погрешности определения площади (Р ± ΔР), $м^2$	27 кв.м ± 1.06 кв.м
5	Формула, примененная для расчета предельной допустимой погрешности определения площади земельного участка (ΔР), $м^2$	$\Delta P = 2 * 0.10 * \sqrt{27} * \sqrt{((1 + 1.38^2)/(2 * 1.38))} = 1.06$
6	Предельный минимальный и максимальный размеры земельного участка ($Р_{мин}$ и $Р_{макс}$), $м^2$	–
7	Кадастровый или иной номер (обозначение) здания, сооружения, объекта незавершенного строительства, расположенного на земельном участке	–
8	Кадастровые номера исходных земельных участков	–

	Иное	
9	Иные сведения	–

4. Сведения о земельных участках, посредством которых обеспечивается доступ (проход или проезд от земельных участков общего пользования) к образуемым земельным участкам

№ п/п	Кадастровый номер или обозначение земельного участка, для которого обеспечивается доступ	Кадастровый номер или обозначение земельного участка, посредством которого обеспечивается доступ
1	2	3
1	:ЗУ41	Земли (земельные участки) общего пользования

Сведения об образуемых земельных участках

1. Сведения о характерных точках границ образуемых земельных участков

Обозначение земельного участка :ЗУ42
Зона № 1

Обозначение характерных точек границ	Координаты, м		Метод определения координат	Средняя квадратическая погрешность определения координат характерной точки (M_t), м	Формулы, примененные для расчета средней квадратической погрешности определения координат характерной точки (M_t), м
	X	Y			
1	2	3	6	7	8
н1247У	432247.47	1284848.10	Метод спутниковых геодезических измерений (определений)	0.10	Mt=?(0.07?+0.07?)=0.10
н1266У	432242.65	1284849.18	Метод спутниковых геодезических измерений (определений)	0.10	Mt=?(0.07?+0.07?)=0.10
н1206У	432242.96	1284850.90	Метод спутниковых геодезических измерений (определений)	0.10	Mt=?(0.07?+0.07?)=0.10
н1212У	432243.34	1284852.48	Метод спутниковых геодезических измерений (определений)	0.10	Mt=?(0.07?+0.07?)=0.10
н1211У	432250.33	1284879.04	Метод спутниковых геодезических измерений (определений)	0.10	Mt=?(0.07?+0.07?)=0.10
н1210У	432248.11	1284879.57	Метод спутниковых геодезических измерений (определений)	0.10	Mt=?(0.07?+0.07?)=0.10
н979У	432252.00	1284896.28	Метод спутниковых геодезических измерений (определений)	0.10	Mt=?(0.07?+0.07?)=0.10
н1У	432270.60	1284891.88	Метод спутниковых геодезических измерений	0.10	Mt=?(0.07?+0.07?)=0.10

			(определений)		
н215У	432270.09	1284890.02	Метод спутниковых геодезических измерений (определений)	0.10	Mt=?(0.07?+0.07?)=0.10
н217У	432268.97	1284886.07	Метод спутниковых геодезических измерений (определений)	0.10	Mt=?(0.07?+0.07?)=0.10
н1114У	432267.51	1284880.83	Метод спутниковых геодезических измерений (определений)	0.10	Mt=?(0.07?+0.07?)=0.10
н1253У	432266.14	1284875.91	Метод спутниковых геодезических измерений (определений)	0.10	Mt=?(0.07?+0.07?)=0.10
н1252У	432266.02	1284875.48	Метод спутниковых геодезических измерений (определений)	0.10	Mt=?(0.07?+0.07?)=0.10
н1251У	432255.62	1284877.77	Метод спутниковых геодезических измерений (определений)	0.10	Mt=?(0.07?+0.07?)=0.10
н1250У	432254.88	1284877.93	Метод спутниковых геодезических измерений (определений)	0.10	Mt=?(0.07?+0.07?)=0.10
н1249У	432253.06	1284871.39	Метод спутниковых геодезических измерений (определений)	0.10	Mt=?(0.07?+0.07?)=0.10
н1248У	432249.56	1284857.45	Метод спутниковых геодезических измерений (определений)	0.10	Mt=?(0.07?+0.07?)=0.10
н1247У	432247.47	1284848.10	Метод спутниковых геодезических измерений (определений)	0.10	Mt=?(0.07?+0.07?)=0.10
–	–	–	–	–	–
н1213У	432255.38	1284882.17	Метод спутниковых геодезических измерений (определений)	0.10	Mt=?(0.07?+0.07?)=0.10
н1214У	432251.19	1284882.66	Метод спутниковых геодезических измерений (определений)	0.10	Mt=?(0.07?+0.07?)=0.10

н1215У	432251.94	1284889.00	Метод спутниковых геодезических измерений (определений)	0.10	Mt=?(0.07?+0.07?)=0.10
н1216У	432256.13	1284888.50	Метод спутниковых геодезических измерений (определений)	0.10	Mt=?(0.07?+0.07?)=0.10
н1213У	432255.38	1284882.17	Метод спутниковых геодезических измерений (определений)	0.10	Mt=?(0.07?+0.07?)=0.10
–	–	–	–	–	–
н1262У	432258.53	1284881.62	Метод спутниковых геодезических измерений (определений)	0.10	Mt=?(0.07?+0.07?)=0.10
н1263У	432260.31	1284888.29	Метод спутниковых геодезических измерений (определений)	0.10	Mt=?(0.07?+0.07?)=0.10
н1264У	432265.19	1284886.99	Метод спутниковых геодезических измерений (определений)	0.10	Mt=?(0.07?+0.07?)=0.10
н1265У	432263.44	1284880.47	Метод спутниковых геодезических измерений (определений)	0.10	Mt=?(0.07?+0.07?)=0.10
н1262У	432258.53	1284881.62	Метод спутниковых геодезических измерений (определений)	0.10	Mt=?(0.07?+0.07?)=0.10

2. Сведения о частях границ образуемых земельных участков

Обозначение земельного участка :ЗУ42

Обозначение части границ		Горизонтальное проложение (S), м	Описание прохождения части границ	Отметка о наличии земельного спора о местоположении границ земельного участка
от т.	до т.			
1	2	3	4	5
н1247У	н1266У	4.94	–	–
н1266У	н1206У	1.75	–	–
н1206У	н1212У	1.63	–	–
н1212У	н1211У	27.46	–	–
н1211У	н1210У	2.28	–	–
н1210У	н979У	17.16	–	–
н979У	н1У	19.11	–	–
н1У	н215У	1.93	–	–
н215У	н217У	4.11	–	–
н217У	н1114У	5.44	–	–
н1114У	н1253У	5.11	–	–
н1253У	н1252У	0.45	–	–
н1252У	н1251У	10.65	–	–
н1251У	н1250У	0.76	–	–

н1250У	н1249У	6.79	–	–
н1249У	н1248У	14.37	–	–
н1248У	н1247У	9.58	–	–
–	–	–	–	–
н1213У	н1214У	4.22	–	–
н1214У	н1215У	6.38	–	–
н1215У	н1216У	4.22	–	–
н1216У	н1213У	6.37	–	–
–	–	–	–	–
н1262У	н1263У	6.90	–	–
н1263У	н1264У	5.05	–	–
н1264У	н1265У	6.75	–	–
н1265У	н1262У	5.04	–	–

3. Общие сведения об образуемых земельных участках

Обозначение земельного участка :ЗУ42

№ п/п	Наименование характеристик земельного участка	Значение характеристики
1	2	3
1	Адрес земельного участка	–
2	Категория земель	Земли населенных пунктов
3	Вид разрешенного использования	в соответствии с ранее использовавшимся классификатором (dUtilizations) и сведения о разрешенном использовании в соответствии с документом Для размещения объектов, характерных для населенных пунктов Улично-дорожная сеть (12.0.1)
4	Площадь земельного участка ± величина погрешности определения площади (Р ± ΔР), $м^2$	405 кв.м ± 4.32 кв.м
5	Формула, примененная для расчета предельной допустимой погрешности определения площади земельного участка (ΔР), $м^2$	$\Delta P = 2 * 0.10 * \sqrt{405} * \sqrt{((1 + 1.72^2)/(2 * 1.72))} = 4.32$
6	Предельный минимальный и максимальный размеры земельного участка ($P_{мин}$ и $P_{макс}$), $м^2$	–
7	Кадастровый или иной номер (обозначение) здания, сооружения, объекта незавершенного строительства, расположенного на земельном участке	–
8	Кадастровые номера исходных земельных участков	–
	Иное	
9	Иные сведения	–

4. Сведения о земельных участках, посредством которых обеспечивается доступ (проход или проезд от земельных участков общего пользования) к образуемым земельным участкам

№ п/п	Кадастровый номер или обозначение земельного участка, для которого обеспечивается доступ	Кадастровый номер или обозначение земельного участка, посредством которого обеспечивается доступ
1	2	3
1	:ЗУ42	Земли (земельные участки) общего пользования

Сведения об образуемых земельных участках

1. Сведения о характерных точках границ образуемых земельных участков

Обозначение земельного участка :ЗУ43

Зона № 1

Обозначение характерных точек границ	Координаты, м	Метод определения координат	Средняя квадратическая погрешность	Формулы, примененные для расчета средней квадратической погрешности определения координат

	X	Y		определения координат характерной точки (M_t), м	характерной точки (M_t), м
1	2	3	6	7	8
н1082У	432338.52	1284858.66	Метод спутниковых геодезических измерений (определений)	0.10	Mt=?(0.07?+0.07?)=0.10
н1083У	432330.76	1284829.18	Метод спутниковых геодезических измерений (определений)	0.10	Mt=?(0.07?+0.07?)=0.10
н1036У	432319.53	1284831.97	Метод спутниковых геодезических измерений (определений)	0.10	Mt=?(0.07?+0.07?)=0.10
н1037У	432327.43	1284863.40	Метод спутниковых геодезических измерений (определений)	0.10	Mt=?(0.07?+0.07?)=0.10
н1056У	432331.63	1284880.16	Метод спутниковых геодезических измерений (определений)	0.10	Mt=?(0.07?+0.07?)=0.10
н1042У	432337.32	1284903.25	Метод спутниковых геодезических измерений (определений)	0.10	Mt=?(0.07?+0.07?)=0.10
н1084У	432343.04	1284926.46	Метод спутниковых геодезических измерений (определений)	0.10	Mt=?(0.07?+0.07?)=0.10
н1085У	432349.34	1284950.55	Метод спутниковых геодезических измерений (определений)	0.10	Mt=?(0.07?+0.07?)=0.10
н115У	432364.60	1284945.93	Метод спутниковых геодезических измерений (определений)	0.10	Mt=?(0.07?+0.07?)=0.10
н116У	432360.88	1284942.19	Метод спутниковых геодезических измерений (определений)	0.10	Mt=?(0.07?+0.07?)=0.10
н117У	432357.05	1284927.21	Метод спутниковых геодезических измерений (определений)	0.10	Mt=?(0.07?+0.07?)=0.10
н96У	432353.97	1284913.23	Метод спутниковых	0.10	Mt=?(0.07?+0.07?)=0.10

			геодезических измерений (определений)		
н97У	432351.61	1284903.61	Метод спутниковых геодезических измерений (определений)	0.10	Mt=?(0.07?+0.07?)=0.10
н98У	432349.69	1284896.36	Метод спутниковых геодезических измерений (определений)	0.10	Mt=?(0.07?+0.07?)=0.10
н37У	432345.68	1284880.55	Метод спутниковых геодезических измерений (определений)	0.10	Mt=?(0.07?+0.07?)=0.10
н38У	432340.84	1284862.48	Метод спутниковых геодезических измерений (определений)	0.10	Mt=?(0.07?+0.07?)=0.10
н1086У	432339.63	1284862.78	Метод спутниковых геодезических измерений (определений)	0.10	Mt=?(0.07?+0.07?)=0.10
н1082У	432338.52	1284858.66	Метод спутниковых геодезических измерений (определений)	0.10	Mt=?(0.07?+0.07?)=0.10

2. Сведения о частях границ образуемых земельных участков

Обозначение земельного участка :ЗУ43

Обозначение части границ		Горизонтальное проложение (S), м	Описание прохождения части границ	Отметка о наличии земельного спора о местоположении границ земельного участка
от т.	до т.			
1	2	3	4	5
н1082У	н1083У	30.48	–	–
н1083У	н1036У	11.57	–	–
н1036У	н1037У	32.41	–	–
н1037У	н1056У	17.28	–	–
н1056У	н1042У	23.78	–	–
н1042У	н1084У	23.90	–	–
н1084У	н1085У	24.90	–	–
н1085У	н115У	15.94	–	–
н115У	н116У	5.28	–	–
н116У	н117У	15.46	–	–
н117У	н96У	14.32	–	–
н96У	н97У	9.91	–	–
н97У	н98У	7.50	–	–
н98У	н37У	16.31	–	–
н37У	н38У	18.71	–	–
н38У	н1086У	1.25	–	–
н1086У	н1082У	4.27	–	–

3. Общие сведения об образуемых земельных участках

Обозначение земельного участка :ЗУ43

№ п/п	Наименование характеристик земельного участка	Значение характеристики
1	2	3

1	Адрес земельного участка	–
2	Категория земель	Земли населенных пунктов
3	Вид разрешенного использования	в соответствии с ранее использовавшимся классификатором (dUtilizations) и сведения о разрешенном использовании в соответствии с документом Для размещения объектов, характерных для населенных пунктов Улично-дорожная сеть (12.0.1)
4	Площадь земельного участка ± величина погрешности определения площади (Р ± ΔР), $м^2$	1594 кв.м ± 9.88 кв.м
5	Формула, примененная для расчета предельной допустимой погрешности определения площади земельного участка (ΔР), $м^2$	$\Delta P = 2 * 0.10 * \sqrt{1594} * \sqrt{((1 + 2.69^2)/(2 * 2.69))} = 9.88$
6	Предельный минимальный и максимальный размеры земельного участка ($Р_{мин}$ и $Р_{макс}$), $м^2$	–
7	Кадастровый или иной номер (обозначение) здания, сооружения, объекта незавершенного строительства, расположенного на земельном участке	–
8	Кадастровые номера исходных земельных участков	–
	Иное	
9	Иные сведения	–

4. Сведения о земельных участках, посредством которых обеспечивается доступ (проход или проезд от земельных участков общего пользования) к образуемым земельным участкам

№ п/п	Кадастровый номер или обозначение земельного участка, для которого обеспечивается доступ	Кадастровый номер или обозначение земельного участка, посредством которого обеспечивается доступ
1	2	3
1	:ЗУ43	Земли (земельные участки) общего пользования

Сведения об образуемых земельных участках

1. Сведения о характерных точках границ образуемых земельных участков

Обозначение земельного участка :ЗУ44
Зона № 1

Обозначение характерных точек границ	Координаты, м		Метод определения координат	Средняя квадратическая погрешность определения координат характерной точки (M_t), м	Формулы, примененные для расчета средней квадратической погрешности определения координат характерной точки (M_t), м
	X	Y			
1	2	3	6	7	8
н1117У	432381.18	1284817.86	Метод спутниковых геодезических измерений (определений)	0.10	Mt=?(0.07?+0.07?)=0.10
н1118У	432390.64	1284856.83	Метод спутниковых геодезических измерений (определений)	0.10	Mt=?(0.07?+0.07?)=0.10
н162У	432388.03	1284857.52	Метод спутниковых геодезических измерений (определений)	0.10	Mt=?(0.07?+0.07?)=0.10
н163У	432380.17	1284859.49	Метод	0.10	Mt=?(0.07?+0.07?)=0.10

			спутниковых геодезических измерений (определений)		
н133У	432380.65	1284861.40	Метод спутниковых геодезических измерений (определений)	0.10	Mt=?(0.07?+0.07?)=0.10
н45У	432376.92	1284862.28	Метод спутниковых геодезических измерений (определений)	0.10	Mt=?(0.07?+0.07?)=0.10
н44У	432368.95	1284863.91	Метод спутниковых геодезических измерений (определений)	0.10	Mt=?(0.07?+0.07?)=0.10
н43У	432364.19	1284864.88	Метод спутниковых геодезических измерений (определений)	0.10	Mt=?(0.07?+0.07?)=0.10
н42У	432360.64	1284865.69	Метод спутниковых геодезических измерений (определений)	0.10	Mt=?(0.07?+0.07?)=0.10
н41У	432359.36	1284860.02	Метод спутниковых геодезических измерений (определений)	0.10	Mt=?(0.07?+0.07?)=0.10
н1119У	432359.29	1284859.78	Метод спутниковых геодезических измерений (определений)	0.10	Mt=?(0.07?+0.07?)=0.10
н1120У	432349.31	1284862.56	Метод спутниковых геодезических измерений (определений)	0.10	Mt=?(0.07?+0.07?)=0.10
н39У	432348.82	1284860.45	Метод спутниковых геодезических измерений (определений)	0.10	Mt=?(0.07?+0.07?)=0.10
н38У	432340.84	1284862.48	Метод спутниковых геодезических измерений (определений)	0.10	Mt=?(0.07?+0.07?)=0.10
н1086У	432339.63	1284862.78	Метод спутниковых геодезических измерений (определений)	0.10	Mt=?(0.07?+0.07?)=0.10
н1082У	432338.52	1284858.66	Метод спутниковых геодезических	0.10	Mt=?(0.07?+0.07?)=0.10

			измерений (определений)		
н1121У	432330.94	1284829.91	Метод спутниковых геодезических измерений (определений)	0.10	Mt=?(0.07?+0.07?)=0.10
н1117У	432381.18	1284817.86	Метод спутниковых геодезических измерений (определений)	0.10	Mt=?(0.07?+0.07?)=0.10

2. Сведения о частях границ образуемых земельных участков

Обозначение земельного участка :ЗУ44

Обозначение части границ		Горизонтальное проложение (S), м	Описание прохождения части границ	Отметка о наличии земельного спора о местоположении границ земельного участка
от т.	до т.			
1	2	3	4	5
н1117У	н1118У	40.10	–	–
н1118У	н162У	2.70	–	–
н162У	н163У	8.10	–	–
н163У	н133У	1.97	–	–
н133У	н45У	3.83	–	–
н45У	н44У	8.13	–	–
н44У	н43У	4.86	–	–
н43У	н42У	3.64	–	–
н42У	н41У	5.81	–	–
н41У	н1119У	0.25	–	–
н1119У	н1120У	10.36	–	–
н1120У	н39У	2.17	–	–
н39У	н38У	8.23	–	–
н38У	н1086У	1.25	–	–
н1086У	н1082У	4.27	–	–
н1082У	н1121У	29.73	–	–
н1121У	н1117У	51.66	–	–

3. Общие сведения об образуемых земельных участках

Обозначение земельного участка :ЗУ44

№ п/п	Наименование характеристик земельного участка	Значение характеристики
1	2	3
1	Адрес земельного участка	–
2	Категория земель	Земли населенных пунктов
3	Вид разрешенного использования	в соответствии с ранее использовавшимся классификатором (dUtilizations) и сведения о разрешенном использовании в соответствии с документом Для малоэтажной застройки Малоэтажная многоквартирная жилая застройка (2.1.1)
4	Площадь земельного участка ± величина погрешности определения площади (Р ± ΔР), $м^2$	1993 кв.м ± 9.04 кв.м
5	Формула, примененная для расчета предельной допустимой погрешности определения площади земельного участка (ΔР), $м^2$	$\Delta P = 2 * 0.10 * \sqrt{1993} * \sqrt{((1 + 1.25^2)/(2 * 1.25))} = 9.04$
6	Предельный минимальный и максимальный размеры земельного участка ($Р_{мин}$ и $Р_{макс}$), $м^2$	1500 20000
7	Кадастровый или иной номер (обозначение) здания, сооружения, объекта незавершенного строительства, расположенного на земельном участке	40:04:020603:113 (многоквартирный дом), 40:04:020603:885

8	Кадастровые номера исходных земельных участков	–
	Иное	
9	Иные сведения	–

4. Сведения о земельных участках, посредством которых обеспечивается доступ (проход или проезд от земельных участков общего пользования) к образуемым земельным участкам

№ п/п	Кадастровый номер или обозначение земельного участка, для которого обеспечивается доступ	Кадастровый номер или обозначение земельного участка, посредством которого обеспечивается доступ
1	2	3
1	:ЗУ44	Земли (земельные участки) общего пользования

Сведения об образуемых земельных участках

1. Сведения о характерных точках границ образуемых земельных участков

Обозначение земельного участка :ЗУ45
Зона № 1

Обозначение характерных точек границ	Координаты, м		Метод определения координат	Средняя квадратическая погрешность определения координат характерной точки (M_t), м	Формулы, примененные для расчета средней квадратической погрешности определения координат характерной точки (M_t), м
	X	Y			
1	2	3	6	7	8
н49У	432357.76	1284868.94	Метод спутниковых геодезических измерений (определений)	0.10	Mt=?(0.07?+0.07?)=0.10
н48У	432359.76	1284876.98	Метод спутниковых геодезических измерений (определений)	0.10	Mt=?(0.07?+0.07?)=0.10
н132У	432362.42	1284887.71	Метод спутниковых геодезических измерений (определений)	0.10	Mt=?(0.07?+0.07?)=0.10
н131У	432354.32	1284889.72	Метод спутниковых геодезических измерений (определений)	0.10	Mt=?(0.07?+0.07?)=0.10
н130У	432353.57	1284886.98	Метод спутниковых геодезических измерений (определений)	0.10	Mt=?(0.07?+0.07?)=0.10
н129У	432353.03	1284887.12	Метод спутниковых геодезических измерений (определений)	0.10	Mt=?(0.07?+0.07?)=0.10
н128У	432352.01	1284882.83	Метод спутниковых геодезических измерений (определений)	0.10	Mt=?(0.07?+0.07?)=0.10
н127У	432352.55	1284882.70	Метод спутниковых	0.10	Mt=?(0.07?+0.07?)=0.10

			геодезических измерений (определений)		
н55У	432351.65	1284878.99	Метод спутниковых геодезических измерений (определений)	0.10	Mt=?(0.07?+0.07?)=0.10
н54У	432350.71	1284875.22	Метод спутниковых геодезических измерений (определений)	0.10	Mt=?(0.07?+0.07?)=0.10
н53У	432349.82	1284875.44	Метод спутниковых геодезических измерений (определений)	0.10	Mt=?(0.07?+0.07?)=0.10
н52У	432348.22	1284869.02	Метод спутниковых геодезических измерений (определений)	0.10	Mt=?(0.07?+0.07?)=0.10
н51У	432354.00	1284867.57	Метод спутниковых геодезических измерений (определений)	0.10	Mt=?(0.07?+0.07?)=0.10
н50У	432354.54	1284869.74	Метод спутниковых геодезических измерений (определений)	0.10	Mt=?(0.07?+0.07?)=0.10
н49У	432357.76	1284868.94	Метод спутниковых геодезических измерений (определений)	0.10	Mt=?(0.07?+0.07?)=0.10

2. Сведения о частях границ образуемых земельных участков

Обозначение земельного участка :ЗУ45

Обозначение части границ		Горизонтальное проложение (S), м	Описание прохождения части границ	Отметка о наличии земельного спора о местоположении границ земельного участка
от т.	до т.			
1	2	3	4	5
н49У	н48У	8.29	–	–
н48У	н132У	11.05	–	–
н132У	н131У	8.35	–	–
н131У	н130У	2.84	–	–
н130У	н129У	0.56	–	–
н129У	н128У	4.41	–	–
н128У	н127У	0.56	–	–
н127У	н55У	3.82	–	–
н55У	н54У	3.89	–	–
н54У	н53У	0.92	–	–
н53У	н52У	6.62	–	–
н52У	н51У	5.96	–	–
н51У	н50У	2.24	–	–
н50У	н49У	3.32	–	–

3. Общие сведения об образуемых земельных участках

Обозначение земельного участка :ЗУ45

№	Наименование характеристик земельного	Значение характеристики

п/п	участка	
1	2	3
1	Адрес земельного участка	–
2	Категория земель	Земли населенных пунктов
3	Вид разрешенного использования	в соответствии с ранее использовавшимся классификатором (dUtilizations) и сведения о разрешенном использовании в соответствии с документом Для малоэтажной застройки Малоэтажная многоквартирная жилая застройка (2.1.1)
4	Площадь земельного участка ± величина погрешности определения площади (Р ± ΔР), $м^2$	182 кв.м ± 2.83 кв.м
5	Формула, примененная для расчета предельной допустимой погрешности определения площади земельного участка (ΔР), $м^2$	$\Delta P = 2 * 0.10 * \sqrt{182} * \sqrt{((1 + 1.56^2)/(2 * 1.56))} = 2.83$
6	Предельный минимальный и максимальный размеры земельного участка ($P_{мин}$ и $P_{макс}$), $м^2$	1500 20000
7	Кадастровый или иной номер (обозначение) здания, сооружения, объекта незавершенного строительства, расположенного на земельном участке	40:04:020603:116
8	Кадастровые номера исходных земельных участков	–
	Иное	
9	Иные сведения	–

4. Сведения о земельных участках, посредством которых обеспечивается доступ (проход или проезд от земельных участков общего пользования) к образуемым земельным участкам

№ п/п	Кадастровый номер или обозначение земельного участка, для которого обеспечивается доступ	Кадастровый номер или обозначение земельного участка, посредством которого обеспечивается доступ
1	2	3
1	:ЗУ45	Земли (земельные участки) общего пользования

Сведения об образуемых земельных участках

1. Сведения о характерных точках границ образуемых земельных участков

Обозначение земельного участка :ЗУ46
Зона №1

Обозначение характерных точек границ	Координаты, м		Метод определения координат	Средняя квадратическая погрешность определения координат характерной точки (M_t), м	Формулы, примененные для расчета средней квадратической погрешности определения координат характерной точки (M_t), м
	X	Y			
1	2	3	6	7	8
н87У	432394.35	1284903.78	Метод спутниковых геодезических измерений (определений)	0.10	Mt=?(0.07?+0.07?)=0.10
н88У	432368.25	1284910.07	Метод спутниковых геодезических измерений (определений)	0.10	Mt=?(0.07?+0.07?)=0.10
н1074У	432370.14	1284917.82	Метод спутниковых геодезических измерений (определений)	0.10	Mt=?(0.07?+0.07?)=0.10

н1075У	432364.49	1284919.20	Метод спутниковых геодезических измерений (определений)	0.10	Mt=?(0.07?+0.07?)=0.10
н1076У	432364.85	1284920.68	Метод спутниковых геодезических измерений (определений)	0.10	Mt=?(0.07?+0.07?)=0.10
н1077У	432361.67	1284921.54	Метод спутниковых геодезических измерений (определений)	0.10	Mt=?(0.07?+0.07?)=0.10
н1078У	432360.24	1284915.68	Метод спутниковых геодезических измерений (определений)	0.10	Mt=?(0.07?+0.07?)=0.10
н1079У	432361.11	1284915.49	Метод спутниковых геодезических измерений (определений)	0.10	Mt=?(0.07?+0.07?)=0.10
н95У	432360.21	1284911.81	Метод спутниковых геодезических измерений (определений)	0.10	Mt=?(0.07?+0.07?)=0.10
н96У	432353.97	1284913.23	Метод спутниковых геодезических измерений (определений)	0.10	Mt=?(0.07?+0.07?)=0.10
н117У	432357.05	1284927.21	Метод спутниковых геодезических измерений (определений)	0.10	Mt=?(0.07?+0.07?)=0.10
н118У	432366.65	1284924.61	Метод спутниковых геодезических измерений (определений)	0.10	Mt=?(0.07?+0.07?)=0.10
н119У	432387.48	1284919.66	Метод спутниковых геодезических измерений (определений)	0.10	Mt=?(0.07?+0.07?)=0.10
н120У	432387.92	1284921.18	Метод спутниковых геодезических измерений (определений)	0.10	Mt=?(0.07?+0.07?)=0.10
н121У	432392.75	1284920.11	Метод спутниковых геодезических измерений (определений)	0.10	Mt=?(0.07?+0.07?)=0.10
н1080У	432397.93	1284918.99	Метод спутниковых	0.10	Mt=?(0.07?+0.07?)=0.10

			геодезических измерений (определений)		
н1081У	432394.63	1284904.93	Метод спутниковых геодезических измерений (определений)	0.10	Mt=?(0.07?+0.07?)=0.10
н87У	432394.35	1284903.78	Метод спутниковых геодезических измерений (определений)	0.10	Mt=?(0.07?+0.07?)=0.10

2. Сведения о частях границ образуемых земельных участков

Обозначение земельного участка :ЗУ46

Обозначение части границ		Горизонтальное проложение (S), м	Описание прохождения части границ	Отметка о наличии земельного спора о местоположении границ земельного участка
от т.	до т.			
1	2	3	4	5
н87У	н88У	26.85	–	–
н88У	н1074У	7.98	–	–
н1074У	н1075У	5.82	–	–
н1075У	н1076У	1.52	–	–
н1076У	н1077У	3.29	–	–
н1077У	н1078У	6.03	–	–
н1078У	н1079У	0.89	–	–
н1079У	н95У	3.79	–	–
н95У	н96У	6.40	–	–
н96У	н117У	14.32	–	–
н117У	н118У	9.95	–	–
н118У	н119У	21.41	–	–
н119У	н120У	1.58	–	–
н120У	н121У	4.95	–	–
н121У	н1080У	5.30	–	–
н1080У	н1081У	14.44	–	–
н1081У	н87У	1.18	–	–

3. Общие сведения об образуемых земельных участках

Обозначение земельного участка :ЗУ46

№ п/п	Наименование характеристик земельного участка	Значение характеристики
1	2	3
1	Адрес земельного участка	–
2	Категория земель	Земли населенных пунктов
3	Вид разрешенного использования	в соответствии с ранее использовавшимся классификатором (dUtilizations) и сведения о разрешенном использовании в соответствии с документом Для ведения личного подсобного хозяйства Для ведения личного подсобного хозяйства (приусадебный земельный участок) (2.2)
4	Площадь земельного участка ± величина погрешности определения площади (Р ± ΔР), $м^2$	519 кв.м ± 5.00 кв.м
5	Формула, примененная для расчета предельной допустимой погрешности определения площади земельного участка (ΔР), $м^2$	$\Delta P = 2 * 0.10 * \sqrt{519} * \sqrt{((1 + 1.88^2)/(2 * 1.88))} = 5.00$
6	Предельный минимальный и максимальный размеры земельного участка ($P_{мин}$ и $P_{макс}$), $м^2$	400 5000
7	Кадастровый или иной номер (обозначение) здания, сооружения, объекта	–

	незавершенного строительства, расположенного на земельном участке	
8	Кадастровые номера исходных земельных участков	–
	Иное	
9	Иные сведения	–

4. Сведения о земельных участках, посредством которых обеспечивается доступ (проход или проезд от земельных участков общего пользования) к образуемым земельным участкам

№ п/п	Кадастровый номер или обозначение земельного участка, для которого обеспечивается доступ	Кадастровый номер или обозначение земельного участка, посредством которого обеспечивается доступ
1	2	3
1	:ЗУ46	Земли (земельные участки) общего пользования

Сведения об образуемых земельных участках

1. Сведения о характерных точках границ образуемых земельных участков

Обозначение земельного участка :ЗУ47
Зона № 1

Обозначение характерных точек границ	Координаты, м		Метод определения координат	Средняя квадратическая погрешность определения координат характерной точки (M_t), м	Формулы, примененные для расчета средней квадратической погрешности определения координат характерной точки (M_t), м
	X	Y			
1	2	3	6	7	8
н95У	432360.21	1284911.81	Метод спутниковых геодезических измерений (определений)	0.10	Mt=?(0.07?+0.07?)=0.10
н94У	432359.33	1284908.26	Метод спутниковых геодезических измерений (определений)	0.10	Mt=?(0.07?+0.07?)=0.10
н93У	432358.48	1284908.47	Метод спутниковых геодезических измерений (определений)	0.10	Mt=?(0.07?+0.07?)=0.10
н92У	432357.13	1284902.96	Метод спутниковых геодезических измерений (определений)	0.10	Mt=?(0.07?+0.07?)=0.10
н91У	432360.35	1284902.24	Метод спутниковых геодезических измерений (определений)	0.10	Mt=?(0.07?+0.07?)=0.10
н90У	432360.71	1284903.72	Метод спутниковых геодезических измерений (определений)	0.10	Mt=?(0.07?+0.07?)=0.10
н89У	432366.35	1284902.32	Метод спутниковых геодезических измерений (определений)	0.10	Mt=?(0.07?+0.07?)=0.10

н88У	432368.25	1284910.07	Метод спутниковых геодезических измерений (определений)	0.10	Mt=?(0.07?+0.07?)=0.10
н1074У	432370.14	1284917.82	Метод спутниковых геодезических измерений (определений)	0.10	Mt=?(0.07?+0.07?)=0.10
н1075У	432364.49	1284919.20	Метод спутниковых геодезических измерений (определений)	0.10	Mt=?(0.07?+0.07?)=0.10
н1076У	432364.85	1284920.68	Метод спутниковых геодезических измерений (определений)	0.10	Mt=?(0.07?+0.07?)=0.10
н1077У	432361.67	1284921.54	Метод спутниковых геодезических измерений (определений)	0.10	Mt=?(0.07?+0.07?)=0.10
н1078У	432360.24	1284915.68	Метод спутниковых геодезических измерений (определений)	0.10	Mt=?(0.07?+0.07?)=0.10
н1079У	432361.11	1284915.49	Метод спутниковых геодезических измерений (определений)	0.10	Mt=?(0.07?+0.07?)=0.10
н95У	432360.21	1284911.81	Метод спутниковых геодезических измерений (определений)	0.10	Mt=?(0.07?+0.07?)=0.10

2. Сведения о частях границ образуемых земельных участков

Обозначение земельного участка :ЗУ47

Обозначение части границ		**Горизонтальное проложение (S), м**	**Описание прохождения части границ**	**Отметка о наличии земельного спора о местоположении границ земельного участка**
от т.	**до т.**			
1	**2**	**3**	**4**	**5**
н95У	н94У	3.66	–	–
н94У	н93У	0.88	–	–
н93У	н92У	5.67	–	–
н92У	н91У	3.30	–	–
н91У	н90У	1.52	–	–
н90У	н89У	5.81	–	–
н89У	н88У	7.98	–	–
н88У	н1074У	7.98	–	–
н1074У	н1075У	5.82	–	–
н1075У	н1076У	1.52	–	–
н1076У	н1077У	3.29	–	–
н1077У	н1078У	6.03	–	–
н1078У	н1079У	0.89	–	–
н1079У	н95У	3.79	–	–

3. Общие сведения об образуемых земельных участках

Обозначение земельного участка :ЗУ47		
№ п/п	**Наименование характеристик земельного участка**	**Значение характеристики**
1	**2**	**3**
1	Адрес земельного участка	–
2	Категория земель	Земли населенных пунктов
3	Вид разрешенного использования	в соответствии с ранее использовавшимся классификатором (dUtilizations) и сведения о разрешенном использовании в соответствии с документом Для малоэтажной застройки Малоэтажная многоквартирная жилая застройка (2.1.1)
4	Площадь земельного участка ± величина погрешности определения площади (Р ± ΔР), $м^2$	149 кв.м ± 2.53 кв.м
5	Формула, примененная для расчета предельной допустимой погрешности определения площади земельного участка (ΔР), $м^2$	$\Delta P = 2 * 0.10 * \sqrt{149} * \sqrt{((1 + 1.48^2)/(2 * 1.48))} = 2.53$
6	Предельный минимальный и максимальный размеры земельного участка ($Р_{мин}$ и $Р_{макс}$), $м^2$	1500 20000
7	Кадастровый или иной номер (обозначение) здания, сооружения, объекта незавершенного строительства, расположенного на земельном участке	40:04:020603:213 (многоквартирный дом)
8	Кадастровые номера исходных земельных участков	–
	Иное	
9	Иные сведения	–

4. Сведения о земельных участках, посредством которых обеспечивается доступ (проход или проезд от земельных участков общего пользования) к образуемым земельным участкам

№ п/п	**Кадастровый номер или обозначение земельного участка, для которого обеспечивается доступ**	**Кадастровый номер или обозначение земельного участка, посредством которого обеспечивается доступ**
1	**2**	**3**
1	:ЗУ47	Земли (земельные участки) общего пользования

Сведения об образуемых земельных участках

1. Сведения о характерных точках границ образуемых земельных участков

Обозначение земельного участка :ЗУ48
Зона № 1

Обозначение характерных точек границ	**Координаты, м**		**Метод определения координат**	**Средняя квадратическая погрешность определения координат характерной точки ($М_t$), м**	**Формулы, примененные для расчета средней квадратической погрешности определения координат характерной точки ($М_t$), м**
	X	**Y**			
1	**2**	**3**	**6**	**7**	**8**
:ЗУ48(1)	–	–	–	–	–
н125У	432394.06	1284884.02	Метод спутниковых геодезических измерений (определений)	0.10	Mt=?(0.07?+0.07?)=0.10
н1122У	432395.17	1284883.78	Метод спутниковых геодезических измерений (определений)	0.10	Mt=?(0.07?+0.07?)=0.10
н1123У	432397.55	1284893.63	Метод	0.10	Mt=?(0.07?+0.07?)=0.10

			спутниковых геодезических измерений (определений)		
н1124У	432399.97	1284903.64	Метод спутниковых геодезических измерений (определений)	0.10	Mt=?(0.07?+0.07?)=0.10
н1125У	432402.40	1284903.05	Метод спутниковых геодезических измерений (определений)	0.10	Mt=?(0.07?+0.07?)=0.10
н1126У	432404.27	1284910.75	Метод спутниковых геодезических измерений (определений)	0.10	Mt=?(0.07?+0.07?)=0.10
н1127У	432402.15	1284911.20	Метод спутниковых геодезических измерений (определений)	0.10	Mt=?(0.07?+0.07?)=0.10
н1128У	432402.55	1284912.99	Метод спутниковых геодезических измерений (определений)	0.10	Mt=?(0.07?+0.07?)=0.10
н1129У	432403.30	1284917.02	Метод спутниковых геодезических измерений (определений)	0.10	Mt=?(0.07?+0.07?)=0.10
н1130У	432402.10	1284917.25	Метод спутниковых геодезических измерений (определений)	0.10	Mt=?(0.07?+0.07?)=0.10
н1131У	432402.91	1284921.25	Метод спутниковых геодезических измерений (определений)	0.10	Mt=?(0.07?+0.07?)=0.10
н1132У	432399.95	1284921.74	Метод спутниковых геодезических измерений (определений)	0.10	Mt=?(0.07?+0.07?)=0.10
н122У	432398.09	1284918.95	Метод спутниковых геодезических измерений (определений)	0.10	Mt=?(0.07?+0.07?)=0.10
н1081У	432394.63	1284904.93	Метод спутниковых геодезических измерений (определений)	0.10	Mt=?(0.07?+0.07?)=0.10
н87У	432394.35	1284903.78	Метод спутниковых геодезических	0.10	Mt=?(0.07?+0.07?)=0.10

			измерений (определений)		
н101У	432391.63	1284892.49	Метод спутниковых геодезических измерений (определений)	0.10	Mt=?(0.07?+0.07?)=0.10
н100У	432391.28	1284888.34	Метод спутниковых геодезических измерений (определений)	0.10	Mt=?(0.07?+0.07?)=0.10
н99У	432391.05	1284886.58	Метод спутниковых геодезических измерений (определений)	0.10	Mt=?(0.07?+0.07?)=0.10
н126У	432390.86	1284884.76	Метод спутниковых геодезических измерений (определений)	0.10	Mt=?(0.07?+0.07?)=0.10
н125У	432394.06	1284884.02	Метод спутниковых геодезических измерений (определений)	0.10	Mt=?(0.07?+0.07?)=0.10
:ЗУ48(2)	–	–	–	–	–
н981У	432405.10	1284879.56	Метод спутниковых геодезических измерений (определений)	0.10	Mt=?(0.07?+0.07?)=0.10
н1283У	432406.87	1284886.92	Метод спутниковых геодезических измерений (определений)	0.10	Mt=?(0.07?+0.07?)=0.10
н1284У	432402.75	1284887.96	Метод спутниковых геодезических измерений (определений)	0.10	Mt=?(0.07?+0.07?)=0.10
н63У	432400.89	1284880.55	Метод спутниковых геодезических измерений (определений)	0.10	Mt=?(0.07?+0.07?)=0.10
н981У	432405.10	1284879.56	Метод спутниковых геодезических измерений (определений)	0.10	Mt=?(0.07?+0.07?)=0.10

2. Сведения о частях границ образуемых земельных участков

Обозначение земельного участка :ЗУ48

Обозначение части границ		**Горизонтальное проложение (S), м**	**Описание прохождения части границ**	**Отметка о наличии земельного спора о местоположении границ земельного участка**
от т.	**до т.**			
1	**2**	**3**	**4**	**5**
:ЗУ48(1)	–	–	–	–
н125У	н1122У	1.14	–	–

н1122У	н1123У	10.13	–	–
н1123У	н1124У	10.30	–	–
н1124У	н1125У	2.50	–	–
н1125У	н1126У	7.92	–	–
н1126У	н1127У	2.17	–	–
н1127У	н1128У	1.83	–	–
н1128У	н1129У	4.10	–	–
н1129У	н1130У	1.22	–	–
н1130У	н1131У	4.08	–	–
н1131У	н1132У	3.00	–	–
н1132У	н122У	3.35	–	–
н122У	н1081У	14.44	–	–
н1081У	н87У	1.18	–	–
н87У	н101У	11.61	–	–
н101У	н100У	4.16	–	–
н100У	н99У	1.77	–	–
н99У	н126У	1.83	–	–
н126У	н125У	3.28	–	–
:ЗУ48(2)	–	–	–	–
н981У	н1283У	7.57	–	–
н1283У	н1284У	4.25	–	–
н1284У	н63У	7.64	–	–
н63У	н981У	4.32	–	–

3. Общие сведения об образуемых земельных участках

Обозначение земельного участка :ЗУ48

№ п/п	Наименование характеристик земельного участка	Значение характеристики
1	2	3
1	Адрес земельного участка	–
2	Категория земель	Земли населенных пунктов
3	Вид разрешенного использования	в соответствии с ранее использовавшимся классификатором (dUtilizations) и сведения о разрешенном использовании в соответствии с документом Для размещения объектов, характерных для населенных пунктов Для эксплуатации нежилых строений
4	Площадь земельного участка ± величина погрешности определения площади (Р ± ΔР), $м^2$	252 кв.м ± 3.89 кв.м (1) 219.09 кв.м ± 3.73 кв.м (2) 32.60 кв.м ± 1.17 кв.м
5	Формула, примененная для расчета предельной допустимой погрешности определения площади земельного участка (ΔР), $м^2$	$\Delta P = 2 * 0.10 * \sqrt{252} * \sqrt{((1 + 2.63^2)/(2 * 2.63))} = 3.89$ (1) $\Delta P = 2 * 0.10 * \sqrt{219.09} * \sqrt{((1 + 2.83^2)/(2 * 2.83))} = 3.73$ (2) $\Delta P = 2 * 0.10 * \sqrt{32.60} * \sqrt{((1 + 1.40^2)/(2 * 1.40))} = 1.17$
6	Предельный минимальный и максимальный размеры земельного участка ($Р_{мин}$ и $Р_{макс}$), $м^2$	–
7	Кадастровый или иной номер (обозначение) здания, сооружения, объекта незавершенного строительства, расположенного на земельном участке	–
8	Кадастровые номера исходных земельных участков	–
	Иное	
9	Иные сведения	–

4. Сведения о земельных участках, посредством которых обеспечивается доступ (проход или проезд от земельных участков общего пользования) к образуемым земельным участкам

№ п/п	Кадастровый номер или обозначение земельного участка, для которого обеспечивается доступ	Кадастровый номер или обозначение земельного участка, посредством которого обеспечивается доступ
1	2	3
1	:ЗУ48	Земли (земельные участки) общего пользования
2	:ЗУ48(1)	Земли (земельные участки) общего пользования

3	:ЗУ48(2)	Земли (земельные участки) общего пользования

Сведения об образуемых земельных участках

1. Сведения о характерных точках границ образуемых земельных участков

Обозначение земельного участка :ЗУ49
Зона № 1

Обозначение характерных точек границ	Координаты, м		Метод определения координат	Средняя квадратическая погрешность определения координат характерной точки (M_t), м	Формулы, примененные для расчета средней квадратической погрешности определения координат характерной точки (M_t), м
	X	Y			
1	2	3	6	7	8
н291У	432407.88	1284854.25	Метод спутниковых геодезических измерений (определений)	0.10	Mt=?(0.07?+0.07?)=0.10
н292У	432401.60	1284855.93	Метод спутниковых геодезических измерений (определений)	0.10	Mt=?(0.07?+0.07?)=0.10
н1092У	432402.82	1284860.47	Метод спутниковых геодезических измерений (определений)	0.10	Mt=?(0.07?+0.07?)=0.10
н1087У	432409.09	1284858.79	Метод спутниковых геодезических измерений (определений)	0.10	Mt=?(0.07?+0.07?)=0.10
н291У	432407.88	1284854.25	Метод спутниковых геодезических измерений (определений)	0.10	Mt=?(0.07?+0.07?)=0.10

2. Сведения о частях границ образуемых земельных участков

Обозначение земельного участка :ЗУ49

Обозначение части границ		Горизонтальное проложение (S), м	Описание прохождения части границ	Отметка о наличии земельного спора о местоположении границ земельного участка
от т.	до т.			
1	2	3	4	5
н291У	н292У	6.50	–	–
н292У	н1092У	4.70	–	–
н1092У	н1087У	6.49	–	–
н1087У	н291У	4.70	–	–

3. Общие сведения об образуемых земельных участках

Обозначение земельного участка :ЗУ49

№ п/п	Наименование характеристик земельного участка	Значение характеристики
1	2	3
1	Адрес земельного участка	–
2	Категория земель	Земли населенных пунктов
3	Вид разрешенного использования	в соответствии с ранее использовавшимся классификатором (dUtilizations) и сведения о разрешенном использовании в соответствии с документом Для размещения индивидуальных гаражей

		Хранение автотранспорта (2.7.1)
4	Площадь земельного участка ± величина погрешности определения площади (Р ± ΔР), $м^2$	31 кв.м ± 1.11 кв.м
5	Формула, примененная для расчета предельной допустимой погрешности определения площади земельного участка (ΔР), $м^2$	$\Delta P = 2 * 0.10 * \sqrt{31} * \sqrt{((1 + 1.20^2)/(2 * 1.20))} = 1.11$
6	Предельный минимальный и максимальный размеры земельного участка ($Р_{мин}$ и $Р_{макс}$), $м^2$	–
7	Кадастровый или иной номер (обозначение) здания, сооружения, объекта незавершенного строительства, расположенного на земельном участке	–
8	Кадастровые номера исходных земельных участков	–
	Иное	
9	Иные сведения	–

4. Сведения о земельных участках, посредством которых обеспечивается доступ (проход или проезд от земельных участков общего пользования) к образуемым земельным участкам

№ п/п	Кадастровый номер или обозначение земельного участка, для которого обеспечивается доступ	Кадастровый номер или обозначение земельного участка, посредством которого обеспечивается доступ
1	2	3
1	:ЗУ49	Земли (земельные участки) общего пользования

Сведения об образуемых земельных участках

1. Сведения о характерных точках границ образуемых земельных участков

Обозначение земельного участка :ЗУ50
Зона № 1

Обозначение характерных точек границ	Координаты, м		Метод определения координат	Средняя квадратическая погрешность определения координат характерной точки ($М_t$), м	Формулы, примененные для расчета средней квадратической погрешности определения координат характерной точки ($М_t$), м
	X	Y			
1	2	3	6	7	8
н1087У	432409.09	1284858.79	Метод спутниковых геодезических измерений (определений)	0.10	Mt=?(0.07?+0.07?)=0.10
н1088У	432410.77	1284865.48	Метод спутниковых геодезических измерений (определений)	0.10	Mt=?(0.07?+0.07?)=0.10
н1089У	432404.38	1284867.18	Метод спутниковых геодезических измерений (определений)	0.10	Mt=?(0.07?+0.07?)=0.10
н1090У	432403.08	1284862.24	Метод спутниковых геодезических измерений (определений)	0.10	Mt=?(0.07?+0.07?)=0.10
н1091У	432402.63	1284860.52	Метод спутниковых геодезических	0.10	Mt=?(0.07?+0.07?)=0.10

			измерений (определений)		
н1092У	432402.82	1284860.47	Метод спутниковых геодезических измерений (определений)	0.10	Mt=?(0.07?+0.07?)=0.10
н1087У	432409.09	1284858.79	Метод спутниковых геодезических измерений (определений)	0.10	Mt=?(0.07?+0.07?)=0.10

2. Сведения о частях границ образуемых земельных участков

Обозначение земельного участка :ЗУ50

Обозначение части границ		Горизонтальное проложение (S), м	Описание прохождения части границ	Отметка о наличии земельного спора о местоположении границ земельного участка
от т.	до т.			
1	2	3	4	5
н1087У	н1088У	6.90	–	–
н1088У	н1089У	6.61	–	–
н1089У	н1090У	5.11	–	–
н1090У	н1091У	1.78	–	–
н1091У	н1092У	0.20	–	–
н1092У	н1087У	6.49	–	–

3. Общие сведения об образуемых земельных участках

Обозначение земельного участка :ЗУ50

№ п/п	Наименование характеристик земельного участка	Значение характеристики
1	2	3
1	Адрес земельного участка	–
2	Категория земель	Земли населенных пунктов
3	Вид разрешенного использования	в соответствии с ранее использовавшимся классификатором (dUtilizations) и сведения о разрешенном использовании в соответствии с документом Для размещения индивидуальных гаражей Хранение автотранспорта (2.7.1)
4	Площадь земельного участка ± величина погрешности определения площади (Р ± ΔР), $м^2$	46 кв.м ± 1.35 кв.м
5	Формула, примененная для расчета предельной допустимой погрешности определения площади земельного участка (ΔР), $м^2$	$\Delta P = 2 * 0.10 * \sqrt{46} * \sqrt{((1 + 1.03^2)/(2 * 1.03))} = 1.35$
6	Предельный минимальный и максимальный размеры земельного участка ($P_{мин}$ и $P_{макс}$), $м^2$	–
7	Кадастровый или иной номер (обозначение) здания, сооружения, объекта незавершенного строительства, расположенного на земельном участке	40:04:020603:822
8	Кадастровые номера исходных земельных участков	–
	Иное	
9	Иные сведения	–

4. Сведения о земельных участках, посредством которых обеспечивается доступ (проход или проезд от земельных участков общего пользования) к образуемым земельным участкам

№ п/п	Кадастровый номер или обозначение земельного участка, для которого обеспечивается доступ	Кадастровый номер или обозначение земельного участка, посредством которого обеспечивается доступ
1	2	3
1	:ЗУ50	Земли (земельные участки) общего пользования

Сведения об образуемых земельных участках

1. Сведения о характерных точках границ образуемых земельных участков

Обозначение земельного участка :ЗУ51
Зона № 1

Обозначение характерных точек границ	Координаты, м		Метод определения координат	Средняя квадратическая погрешность определения координат характерной точки (M_t), м	Формулы, примененные для расчета средней квадратической погрешности определения координат характерной точки (M_t), м
	X	Y			
1	2	3	6	7	8
н67У	432407.68	1284880.77	Метод спутниковых геодезических измерений (определений)	0.10	Mt=?(0.07?+0.07?)=0.10
н66У	432414.10	1284879.23	Метод спутниковых геодезических измерений (определений)	0.10	Mt=?(0.07?+0.07?)=0.10
н1093У	432415.10	1284883.34	Метод спутниковых геодезических измерений (определений)	0.10	Mt=?(0.07?+0.07?)=0.10
н1094У	432408.84	1284885.01	Метод спутниковых геодезических измерений (определений)	0.10	Mt=?(0.07?+0.07?)=0.10
н67У	432407.68	1284880.77	Метод спутниковых геодезических измерений (определений)	0.10	Mt=?(0.07?+0.07?)=0.10

2. Сведения о частях границ образуемых земельных участков

Обозначение земельного участка :ЗУ51

Обозначение части границ		Горизонтальное проложение (S), м	Описание прохождения части границ	Отметка о наличии земельного спора о местоположении границ земельного участка
от т.	до т.			
1	2	3	4	5
н67У	н66У	6.60	–	–
н66У	н1093У	4.23	–	–
н1093У	н1094У	6.48	–	–
н1094У	н67У	4.40	–	–

3. Общие сведения об образуемых земельных участках

Обозначение земельного участка :ЗУ51

№ п/п	Наименование характеристик земельного участка	Значение характеристики
1	2	3
1	Адрес земельного участка	–
2	Категория земель	Земли населенных пунктов
3	Вид разрешенного использования	в соответствии с ранее использовавшимся классификатором (dUtilizations) и сведения о разрешенном использовании в соответствии с документом Для размещения индивидуальных гаражей Хранение автотранспорта (2.7.1)

4	Площадь земельного участка ± величина погрешности определения площади (Р ± ΔР), $м^2$	28 кв.м ± 1.08 кв.м
5	Формула, примененная для расчета предельной допустимой погрешности определения площади земельного участка (ΔР), $м^2$	$\Delta P = 2 * 0.10 * \sqrt{28} * \sqrt{((1 + 1.28^2)/(2 * 1.28))} = 1.08$
6	Предельный минимальный и максимальный размеры земельного участка ($P_{мин}$ и $P_{макс}$), $м^2$	–
7	Кадастровый или иной номер (обозначение) здания, сооружения, объекта незавершенного строительства, расположенного на земельном участке	40:04:020603:823
8	Кадастровые номера исходных земельных участков	–
	Иное	
9	Иные сведения	–

4. Сведения о земельных участках, посредством которых обеспечивается доступ (проход или проезд от земельных участков общего пользования) к образуемым земельным участкам

№ п/п	Кадастровый номер или обозначение земельного участка, для которого обеспечивается доступ	Кадастровый номер или обозначение земельного участка, посредством которого обеспечивается доступ
1	2	3
1	:ЗУ51	Земли (земельные участки) общего пользования

Сведения об образуемых земельных участках

1. Сведения о характерных точках границ образуемых земельных участков

Обозначение земельного участка :ЗУ54
Зона № 1

Обозначение характерных точек границ	Координаты, м		Метод определения координат	Средняя квадратическая погрешность определения координат характерной точки (M_t), м	Формулы, примененные для расчета средней квадратической погрешности определения координат характерной точки (M_t), м
	X	Y			
1	2	3	6	7	8
н1274У	432445.23	1284885.84	Метод спутниковых геодезических измерений (определений)	0.10	Mt=?(0.07?+0.07?)=0.10
н1275У	432451.12	1284922.54	Метод спутниковых геодезических измерений (определений)	0.10	Mt=?(0.07?+0.07?)=0.10
н1272У	432414.66	1284932.33	Метод спутниковых геодезических измерений (определений)	0.10	Mt=?(0.07?+0.07?)=0.10
н1273У	432405.08	1284896.63	Метод спутниковых геодезических измерений (определений)	0.10	Mt=?(0.07?+0.07?)=0.10
н1274У	432445.23	1284885.84	Метод спутниковых геодезических измерений	0.10	Mt=?(0.07?+0.07?)=0.10

			(определений)		

2. Сведения о частях границ образуемых земельных участков

Обозначение земельного участка :ЗУ54

Обозначение части границ		Горизонтальное проложение (S), м	Описание прохождения части границ	Отметка о наличии земельного спора о местоположении границ земельного участка
от т.	до т.			
1	2	3	4	5
н1274У	н1275У	37.17	–	–
н1275У	н1272У	37.75	–	–
н1272У	н1273У	36.96	–	–
н1273У	н1274У	41.57	–	–

3. Общие сведения об образуемых земельных участках

Обозначение земельного участка :ЗУ54

№ п/п	Наименование характеристик земельного участка	Значение характеристики
1	2	3
1	Адрес земельного участка	–
2	Категория земель	Земли населенных пунктов
3	Вид разрешенного использования	в соответствии с ранее использовавшимся классификатором (dUtilizations) и сведения о разрешенном использовании в соответствии с документом Для малоэтажной застройки Малоэтажная многоквартирная жилая застройка (2.1.1)
4	Площадь земельного участка ± величина погрешности определения площади (Р ± ΔР), $м^2$	1466 кв.м ± 7.66 кв.м
5	Формула, примененная для расчета предельной допустимой погрешности определения площади земельного участка (ΔР), $м^2$	$\Delta P = 2 * 0.10 * \sqrt{1466} * \sqrt{((1 + 1.01^2)/(2 * 1.01))} = 7.66$
6	Предельный минимальный и максимальный размеры земельного участка ($P_{мин}$ и $P_{макс}$), $м^2$	1500 20000
7	Кадастровый или иной номер (обозначение) здания, сооружения, объекта незавершенного строительства, расположенного на земельном участке	40:04:020603:223 (многоквартирный дом)
8	Кадастровые номера исходных земельных участков	–
	Иное	
9	Иные сведения	–

4. Сведения о земельных участках, посредством которых обеспечивается доступ (проход или проезд от земельных участков общего пользования) к образуемым земельным участкам

№ п/п	Кадастровый номер или обозначение земельного участка, для которого обеспечивается доступ	Кадастровый номер или обозначение земельного участка, посредством которого обеспечивается доступ
1	2	3
1	:ЗУ54	Земли (земельные участки) общего пользования

Сведения об образуемых земельных участках

1. Сведения о характерных точках границ образуемых земельных участков

Обозначение земельного участка :ЗУ55
Зона № 1

Обозначение характерных точек границ	Координаты, м		Метод определения координат	Средняя квадратическая погрешность определения координат характерной точки (M_t), м	Формулы, примененные для расчета средней квадратической погрешности определения координат характерной точки (M_t), м
	X	Y			

1	2	3	6	7	8
н1142У	432539.27	1284849.36	Метод спутниковых геодезических измерений (определений)	0.10	Mt=?(0.07?+0.07?)=0.10
н1292У	432543.65	1284867.94	Метод спутниковых геодезических измерений (определений)	0.10	Mt=?(0.07?+0.07?)=0.10
н1144У	432554.92	1284865.09	Метод спутниковых геодезических измерений (определений)	0.10	Mt=?(0.07?+0.07?)=0.10
н1067У	432556.78	1284873.44	Метод спутниковых геодезических измерений (определений)	0.10	Mt=?(0.07?+0.07?)=0.10
н1068У	432561.30	1284892.95	Метод спутниковых геодезических измерений (определений)	0.10	Mt=?(0.07?+0.07?)=0.10
н1276У	432455.34	1284921.40	Метод спутниковых геодезических измерений (определений)	0.10	Mt=?(0.07?+0.07?)=0.10
н1277У	432449.48	1284884.87	Метод спутниковых геодезических измерений (определений)	0.10	Mt=?(0.07?+0.07?)=0.10
н1278У	432482.55	1284860.99	Метод спутниковых геодезических измерений (определений)	0.10	Mt=?(0.07?+0.07?)=0.10
н1282У	432504.86	1284856.11	Метод спутниковых геодезических измерений (определений)	0.10	Mt=?(0.07?+0.07?)=0.10
н1142У	432539.27	1284849.36	Метод спутниковых геодезических измерений (определений)	0.10	Mt=?(0.07?+0.07?)=0.10

2. Сведения о частях границ образуемых земельных участков

Обозначение земельного участка :ЗУ55

Обозначение части границ		Горизонтальное проложение (S), м	Описание прохождения части границ	Отметка о наличии земельного спора о местоположении границ земельного участка
от т.	до т.			
1	2	3	4	5
н1142У	н1292У	19.09	–	–
н1292У	н1144У	11.62	–	–
н1144У	н1067У	8.55	–	–
н1067У	н1068У	20.03	–	–

н1068У	н1276У	109.71	–	–
н1276У	н1277У	37.00	–	–
н1277У	н1278У	40.79	–	–
н1278У	н1282У	22.84	–	–
н1282У	н1142У	35.07	–	–

3. Общие сведения об образуемых земельных участках

Обозначение земельного участка :ЗУ55

№ п/п	Наименование характеристик земельного участка	Значение характеристики
1	2	3
1	Адрес земельного участка	–
2	Категория земель	Земли населенных пунктов
3	Вид разрешенного использования	в соответствии с ранее использовавшимся классификатором (dUtilizations) и сведения о разрешенном использовании в соответствии с документом Для малоэтажной застройки Малоэтажная многоквартирная жилая застройка (2.1.1)
4	Площадь земельного участка ± величина погрешности определения площади (Р ± ΔР), $м^2$	4917 кв.м ± 14.69 кв.м
5	Формула, примененная для расчета предельной допустимой погрешности определения площади земельного участка (ΔР), $м^2$	$\Delta P = 2 * 0.10 * \sqrt{4917} * \sqrt{((1 + 1.55^2)/(2 * 1.55))} = 14.69$
6	Предельный минимальный и максимальный размеры земельного участка ($Р_{мин}$ и $Р_{макс}$), $м^2$	1500 20000
7	Кадастровый или иной номер (обозначение) здания, сооружения, объекта незавершенного строительства, расположенного на земельном участке	40:04:020603:105
8	Кадастровые номера исходных земельных участков	–
	Иное	
9	Иные сведения	–

4. Сведения о земельных участках, посредством которых обеспечивается доступ (проход или проезд от земельных участков общего пользования) к образуемым земельным участкам

№ п/п	Кадастровый номер или обозначение земельного участка, для которого обеспечивается доступ	Кадастровый номер или обозначение земельного участка, посредством которого обеспечивается доступ
1	2	3
1	:ЗУ55	Земли (земельные участки) общего пользования

Сведения об образуемых земельных участках

1. Сведения о характерных точках границ образуемых земельных участков

Обозначение земельного участка :ЗУ56
Зона № 1

Обозначение характерных точек границ	Координаты, м		Метод определения координат	Средняя квадратическая погрешность определения координат характерной точки ($М_t$), м	Формулы, примененные для расчета средней квадратической погрешности определения координат характерной точки ($М_t$), м
	X	Y			
1	2	3	6	7	8
н1267У	432430.23	1284806.09	Метод спутниковых геодезических измерений (определений)	0.10	Mt=?(0.07?+0.07?)=0.10
н1268У	432436.32	1284831.55	Метод	0.10	Mt=?(0.07?+0.07?)=0.10

			спутниковых геодезических измерений (определений)		
н1269У	432392.02	1284842.16	Метод спутниковых геодезических измерений (определений)	0.10	Mt=?(0.07?+0.07?)=0.10
н1270У	432385.92	1284816.72	Метод спутниковых геодезических измерений (определений)	0.10	Mt=?(0.07?+0.07?)=0.10
н1267У	432430.23	1284806.09	Метод спутниковых геодезических измерений (определений)	0.10	Mt=?(0.07?+0.07?)=0.10

2. Сведения о частях границ образуемых земельных участков

Обозначение земельного участка :ЗУ56

Обозначение части границ		Горизонтальное проложение (S), м	Описание прохождения части границ	Отметка о наличии земельного спора о местоположении границ земельного участка
от т.	до т.			
1	2	3	4	5
н1267У	н1268У	26.18	–	–
н1268У	н1269У	45.55	–	–
н1269У	н1270У	26.16	–	–
н1270У	н1267У	45.57	–	–

3. Общие сведения об образуемых земельных участках

Обозначение земельного участка :ЗУ56

№ п/п	Наименование характеристик земельного участка	Значение характеристики
1	2	3
1	Адрес земельного участка	–
2	Категория земель	Земли населенных пунктов
3	Вид разрешенного использования	в соответствии с ранее использовавшимся классификатором (dUtilizations) и сведения о разрешенном использовании в соответствии с документом Для малоэтажной застройки Малоэтажная многоквартирная жилая застройка (2.1.1)
4	Площадь земельного участка ± величина погрешности определения площади (Р ± ΔР), $м^2$	1192 кв.м ± 7.10 кв.м
5	Формула, примененная для расчета предельной допустимой погрешности определения площади земельного участка (ΔР), $м^2$	$\Delta P = 2 * 0.10 * \sqrt{1192} * \sqrt{((1 + 1.40^2)/(2 * 1.40))} = 7.10$
6	Предельный минимальный и максимальный размеры земельного участка ($P_{мин}$ и $P_{макс}$), $м^2$	1500 20000
7	Кадастровый или иной номер (обозначение) здания, сооружения, объекта незавершенного строительства, расположенного на земельном участке	40:04:020603:97
8	Кадастровые номера исходных земельных участков	–
	Иное	
9	Иные сведения	–

4. Сведения о земельных участках, посредством которых обеспечивается доступ (проход или проезд от земельных участков общего пользования) к образуемым земельным участкам

№	Кадастровый номер или обозначение	Кадастровый номер или обозначение земельного

п/п	земельного участка, для которого обеспечивается доступ	участка, посредством которого обеспечивается доступ
1	2	3
1	:ЗУ56	Земли (земельные участки) общего пользования

Сведения об образуемых земельных участках

1. Сведения о характерных точках границ образуемых земельных участков

Обозначение земельного участка :ЗУ57
Зона № 1

Обозначение характерных точек границ	Координаты, м		Метод определения координат	Средняя квадратическая погрешность определения координат характерной точки (M_t), м	Формулы, примененные для расчета средней квадратической погрешности определения координат характерной точки (M_t), м
	X	Y			
1	2	3	6	7	8
н1134У	432464.88	1284797.78	Метод спутниковых геодезических измерений (определений)	0.10	Mt=?(0.07?+0.07?)=0.10
н1135У	432465.47	1284799.28	Метод спутниковых геодезических измерений (определений)	0.10	Mt=?(0.07?+0.07?)=0.10
н1136У	432474.00	1284832.96	Метод спутниковых геодезических измерений (определений)	0.10	Mt=?(0.07?+0.07?)=0.10
н295У	432453.82	1284838.58	Метод спутниковых геодезических измерений (определений)	0.10	Mt=?(0.07?+0.07?)=0.10
н304У	432449.58	1284839.68	Метод спутниковых геодезических измерений (определений)	0.10	Mt=?(0.07?+0.07?)=0.10
н303У	432447.99	1284833.54	Метод спутниковых геодезических измерений (определений)	0.10	Mt=?(0.07?+0.07?)=0.10
н1137У	432440.80	1284803.56	Метод спутниковых геодезических измерений (определений)	0.10	Mt=?(0.07?+0.07?)=0.10
н1134У	432464.88	1284797.78	Метод спутниковых геодезических измерений (определений)	0.10	Mt=?(0.07?+0.07?)=0.10

2. Сведения о частях границ образуемых земельных участков

Обозначение земельного участка :ЗУ57

Обозначение части границ		Горизонтальное проложение (S), м	Описание прохождения части границ	Отметка о наличии земельного спора о местоположении границ земельного участка
от т.	до т.			
1	2	3	4	5
н1134У	н1135У	1.61	–	–
н1135У	н1136У	34.74	–	–
н1136У	н295У	20.95	–	–
н295У	н304У	4.38	–	–
н304У	н303У	6.34	–	–
н303У	н1137У	30.83	–	–
н1137У	н1134У	24.76	–	–

3. Общие сведения об образуемых земельных участках

Обозначение земельного участка :ЗУ57

№ п/п	Наименование характеристик земельного участка	Значение характеристики
1	2	3
1	Адрес земельного участка	–
2	Категория земель	Земли населенных пунктов
3	Вид разрешенного использования	в соответствии с ранее использовавшимся классификатором (dUtilizations) и сведения о разрешенном использовании в соответствии с документом Для малоэтажной застройки Малоэтажная многоквартирная жилая застройка (2.1.1)
4	Площадь земельного участка ± величина погрешности определения площади (Р ± ΔР), $м^2$	927 кв.м ± 6.17 кв.м
5	Формула, примененная для расчета предельной допустимой погрешности определения площади земельного участка (ΔР), $м^2$	$\Delta P = 2 * 0.10 * \sqrt{927} * \sqrt{((1 + 1.26^2)/(2 * 1.26))} = 6.17$
6	Предельный минимальный и максимальный размеры земельного участка ($P_{мин}$ и $P_{макс}$), $м^2$	1500 20000
7	Кадастровый или иной номер (обозначение) здания, сооружения, объекта незавершенного строительства, расположенного на земельном участке	40:04:010103:149
8	Кадастровые номера исходных земельных участков	–
	Иное	
9	Иные сведения	–

4. Сведения о земельных участках, посредством которых обеспечивается доступ (проход или проезд от земельных участков общего пользования) к образуемым земельным участкам

№ п/п	Кадастровый номер или обозначение земельного участка, для которого обеспечивается доступ	Кадастровый номер или обозначение земельного участка, посредством которого обеспечивается доступ
1	2	3
1	:ЗУ57	Земли (земельные участки) общего пользования

Сведения об образуемых земельных участках

1. Сведения о характерных точках границ образуемых земельных участков

Обозначение земельного участка :ЗУ58
Зона № 1

Обозначение характерных точек границ	Координаты, м		Метод определения координат	Средняя квадратическая погрешность определения координат характерной точки (M_t), м	Формулы, примененные для расчета средней квадратической погрешности определения координат характерной точки (M_t), м
	X	Y			

1	2	3	6	7	8
н1281У	432502.10	1284845.59	Метод спутниковых геодезических измерений (определений)	0.10	Mt=?(0.07?+0.07?)=0.10
н1282У	432504.86	1284856.11	Метод спутниковых геодезических измерений (определений)	0.10	Mt=?(0.07?+0.07?)=0.10
н1278У	432482.55	1284860.99	Метод спутниковых геодезических измерений (определений)	0.10	Mt=?(0.07?+0.07?)=0.10
н1279У	432478.99	1284847.34	Метод спутниковых геодезических измерений (определений)	0.10	Mt=?(0.07?+0.07?)=0.10
н1280У	432496.71	1284842.90	Метод спутниковых геодезических измерений (определений)	0.10	Mt=?(0.07?+0.07?)=0.10
н1281У	432502.10	1284845.59	Метод спутниковых геодезических измерений (определений)	0.10	Mt=?(0.07?+0.07?)=0.10

2. Сведения о частях границ образуемых земельных участков

Обозначение земельного участка :ЗУ58

Обозначение части границ		Горизонтальное проложение (S), м	Описание прохождения части границ	Отметка о наличии земельного спора о местоположении границ земельного участка
от т.	до т.			
1	2	3	4	5
н1281У	н1282У	10.88	–	–
н1282У	н1278У	22.84	–	–
н1278У	н1279У	14.11	–	–
н1279У	н1280У	18.27	–	–
н1280У	н1281У	6.02	–	–

3. Общие сведения об образуемых земельных участках

Обозначение земельного участка :ЗУ58

№ п/п	Наименование характеристик земельного участка	Значение характеристики
1	2	3
1	Адрес земельного участка	–
2	Категория земель	Земли населенных пунктов
3	Вид разрешенного использования	в соответствии с ранее использовавшимся классификатором (dUtilizations) и сведения о разрешенном использовании в соответствии с документом Для размещения объектов физической культуры и спорта Площадки для занятий спортом (5.1.3)
4	Площадь земельного участка ± величина погрешности определения площади (Р ± ΔР), $м^2$	321 кв.м ± 3.70 кв.м
5	Формула, примененная для расчета предельной допустимой погрешности определения площади земельного участка (ΔР), $м^2$	$\Delta P = 2 * 0.10 * \sqrt{321} * \sqrt{(1 + 1.43^2)/(2 * 1.43)} = 3.70$

6	Предельный минимальный и максимальный размеры земельного участка ($P_{мин}$ и $P_{макс}$), $м^2$	–
7	Кадастровый или иной номер (обозначение) здания, сооружения, объекта незавершенного строительства, расположенного на земельном участке	–
8	Кадастровые номера исходных земельных участков	–
	Иное	
9	Иные сведения	–

4. Сведения о земельных участках, посредством которых обеспечивается доступ (проход или проезд от земельных участков общего пользования) к образуемым земельным участкам

№ п/п	Кадастровый номер или обозначение земельного участка, для которого обеспечивается доступ	Кадастровый номер или обозначение земельного участка, посредством которого обеспечивается доступ
1	2	3
1	:ЗУ58	Земли (земельные участки) общего пользования

Сведения об образуемых земельных участках

1. Сведения о характерных точках границ образуемых земельных участков

Обозначение земельного участка :ЗУ59
Зона № 1

Обозначение характерных точек границ	Координаты, м		Метод определения координат	Средняя квадратическая погрешность определения координат характерной точки (M_t), м	Формулы, примененные для расчета средней квадратической погрешности определения координат характерной точки (M_t), м
	X	Y			
1	2	3	6	7	8
н1146У	432514.76	1284830.89	Метод спутниковых геодезических измерений (определений)	0.10	Mt=?(0.07?+0.07?)=0.10
н1153У	432499.24	1284834.70	Метод спутниковых геодезических измерений (определений)	0.10	Mt=?(0.07?+0.07?)=0.10
н1281У	432502.10	1284845.59	Метод спутниковых геодезических измерений (определений)	0.10	Mt=?(0.07?+0.07?)=0.10
н1282У	432504.86	1284856.11	Метод спутниковых геодезических измерений (определений)	0.10	Mt=?(0.07?+0.07?)=0.10
н1142У	432539.27	1284849.36	Метод спутниковых геодезических измерений (определений)	0.10	Mt=?(0.07?+0.07?)=0.10
н1141У	432533.67	1284826.74	Метод спутниковых геодезических измерений (определений)	0.10	Mt=?(0.07?+0.07?)=0.10
н1146У	432514.76	1284830.89	Метод	0.10	Mt=?(0.07?+0.07?)=0.10

			спутниковых геодезических измерений (определений)		

2. Сведения о частях границ образуемых земельных участков

Обозначение земельного участка :ЗУ59

Обозначение части границ		Горизонтальное проложение (S), м	Описание прохождения части границ	Отметка о наличии земельного спора о местоположении границ земельного участка
от т.	до т.			
1	2	3	4	5
н1146У	н1153У	15.98	–	–
н1153У	н1281У	11.26	–	–
н1281У	н1282У	10.88	–	–
н1282У	н1142У	35.07	–	–
н1142У	н1141У	23.30	–	–
н1141У	н1146У	19.36	–	–

3. Общие сведения об образуемых земельных участках

Обозначение земельного участка :ЗУ59

№ п/п	Наименование характеристик земельного участка	Значение характеристики
1	2	3
1	Адрес земельного участка	–
2	Категория земель	Земли населенных пунктов
3	Вид разрешенного использования	в соответствии с ранее использовавшимся классификатором (dUtilizations) и сведения о разрешенном использовании в соответствии с документом Для иных видов использования, характерных для населенных пунктов Для эксплуатации нежилых строений
4	Площадь земельного участка ± величина погрешности определения площади (Р ± ΔР), $м^2$	803 кв.м ± 5.80 кв.м
5	Формула, примененная для расчета предельной допустимой погрешности определения площади земельного участка (ΔР), $м^2$	$\Delta P = 2 * 0.10 * \sqrt{803} * \sqrt{((1 + 1.36^2)/(2 * 1.36))} = 5.80$
6	Предельный минимальный и максимальный размеры земельного участка ($P_{мин}$ и $P_{макс}$), $м^2$	–
7	Кадастровый или иной номер (обозначение) здания, сооружения, объекта незавершенного строительства, расположенного на земельном участке	–
8	Кадастровые номера исходных земельных участков	–
	Иное	
9	Иные сведения	–

4. Сведения о земельных участках, посредством которых обеспечивается доступ (проход или проезд от земельных участков общего пользования) к образуемым земельным участкам

№ п/п	Кадастровый номер или обозначение земельного участка, для которого обеспечивается доступ	Кадастровый номер или обозначение земельного участка, посредством которого обеспечивается доступ
1	2	3
1	:ЗУ59	Земли (земельные участки) общего пользования

Сведения об образуемых земельных участках

1. Сведения о характерных точках границ образуемых земельных участков

Обозначение земельного участка :ЗУ60

Зона № 1

Обозначение характерных точек границ	Координаты, м		Метод определения координат	Средняя квадратическая погрешность определения координат характерной точки (M_t), м	Формулы, примененные для расчета средней квадратической погрешности определения координат характерной точки (M_t), м
	X	Y			
1	2	3	6	7	8
н1067У	432556.78	1284873.44	Метод спутниковых геодезических измерений (определений)	0.10	Mt=?(0.07?+0.07?)=0.10
н1068У	432561.30	1284892.95	Метод спутниковых геодезических измерений (определений)	0.10	Mt=?(0.07?+0.07?)=0.10
н1069У	432562.40	1284897.65	Метод спутниковых геодезических измерений (определений)	0.10	Mt=?(0.07?+0.07?)=0.10
н1070У	432578.95	1284893.79	Метод спутниковых геодезических измерений (определений)	0.10	Mt=?(0.07?+0.07?)=0.10
н1071У	432598.89	1284888.15	Метод спутниковых геодезических измерений (определений)	0.10	Mt=?(0.07?+0.07?)=0.10
н1072У	432603.80	1284886.88	Метод спутниковых геодезических измерений (определений)	0.10	Mt=?(0.07?+0.07?)=0.10
н1073У	432597.60	1284863.36	Метод спутниковых геодезических измерений (определений)	0.10	Mt=?(0.07?+0.07?)=0.10
н1067У	432556.78	1284873.44	Метод спутниковых геодезических измерений (определений)	0.10	Mt=?(0.07?+0.07?)=0.10

2. Сведения о частях границ образуемых земельных участков

Обозначение земельного участка :ЗУ60

Обозначение части границ		Горизонтальное проложение (S), м	Описание прохождения части границ	Отметка о наличии земельного спора о местоположении границ земельного участка
от т.	до т.			
1	2	3	4	5
н1067У	н1068У	20.03	–	–
н1068У	н1069У	4.83	–	–
н1069У	н1070У	16.99	–	–
н1070У	н1071У	20.72	–	–
н1071У	н1072У	5.07	–	–
н1072У	н1073У	24.32	–	–

н1073У	н1067У	42.05	–	–

3. Общие сведения об образуемых земельных участках

Обозначение земельного участка :ЗУ60

№ п/п	Наименование характеристик земельного участка	Значение характеристики
1	2	3
1	Адрес земельного участка	–
2	Категория земель	Земли населенных пунктов
3	Вид разрешенного использования	в соответствии с ранее использовавшимся классификатором (dUtilizations) и сведения о разрешенном использовании в соответствии с документом Для малоэтажной застройки Малоэтажная многоквартирная жилая застройка (2.1.1)
4	Площадь земельного участка ± величина погрешности определения площади (Р ± ΔР), $м^2$	1051 кв.м ± 6.64 кв.м
5	Формула, примененная для расчета предельной допустимой погрешности определения площади земельного участка (ΔР), $м^2$	$\Delta P = 2 * 0.10 * \sqrt{1051} * \sqrt{((1 + 1.37^2)/(2 * 1.37))} = 6.64$
6	Предельный минимальный и максимальный размеры земельного участка ($P_{мин}$ и $P_{макс}$), $м^2$	1500 20000
7	Кадастровый или иной номер (обозначение) здания, сооружения, объекта незавершенного строительства, расположенного на земельном участке	–
8	Кадастровые номера исходных земельных участков	–
	Иное	
9	Иные сведения	–

4. Сведения о земельных участках, посредством которых обеспечивается доступ (проход или проезд от земельных участков общего пользования) к образуемым земельным участкам

№ п/п	Кадастровый номер или обозначение земельного участка, для которого обеспечивается доступ	Кадастровый номер или обозначение земельного участка, посредством которого обеспечивается доступ
1	2	3
1	:ЗУ60	Земли (земельные участки) общего пользования

Сведения об образуемых земельных участках

1. Сведения о характерных точках границ образуемых земельных участков

Обозначение земельного участка :ЗУ61
Зона № 1

Обозначение характерных точек границ	Координаты, м		Метод определения координат	Средняя квадратическая погрешность определения координат характерной точки (M_t), м	Формулы, примененные для расчета средней квадратической погрешности определения координат характерной точки (M_t), м
	X	Y			
1	2	3	6	7	8
н1138У	432581.48	1284802.99	Метод спутниковых геодезических измерений (определений)	0.10	Mt=?(0.07?+0.07?)=0.10
н1139У	432543.47	1284812.91	Метод спутниковых геодезических измерений (определений)	0.10	Mt=?(0.07?+0.07?)=0.10

н1140У	432545.91	1284823.89	Метод спутниковых геодезических измерений (определений)	0.10	Mt=?(0.07?+0.07?)=0.10
н1141У	432533.67	1284826.74	Метод спутниковых геодезических измерений (определений)	0.10	Mt=?(0.07?+0.07?)=0.10
н1142У	432539.27	1284849.36	Метод спутниковых геодезических измерений (определений)	0.10	Mt=?(0.07?+0.07?)=0.10
н1143У	432543.64	1284867.91	Метод спутниковых геодезических измерений (определений)	0.10	Mt=?(0.07?+0.07?)=0.10
н1144У	432554.92	1284865.09	Метод спутниковых геодезических измерений (определений)	0.10	Mt=?(0.07?+0.07?)=0.10
н1067У	432556.78	1284873.44	Метод спутниковых геодезических измерений (определений)	0.10	Mt=?(0.07?+0.07?)=0.10
н1073У	432597.60	1284863.36	Метод спутниковых геодезических измерений (определений)	0.10	Mt=?(0.07?+0.07?)=0.10
н1138У	432581.48	1284802.99	Метод спутниковых геодезических измерений (определений)	0.10	Mt=?(0.07?+0.07?)=0.10

2. Сведения о частях границ образуемых земельных участков

Обозначение земельного участка :ЗУ61

Обозначение части границ		Горизонтальное проложение (S), м	Описание прохождения части границ	Отметка о наличии земельного спора о местоположении границ земельного участка
от т.	до т.			
1	2	3	4	5
н1138У	н1139У	39.28	–	–
н1139У	н1140У	11.25	–	–
н1140У	н1141У	12.57	–	–
н1141У	н1142У	23.30	–	–
н1142У	н1143У	19.06	–	–
н1143У	н1144У	11.63	–	–
н1144У	н1067У	8.55	–	–
н1067У	н1073У	42.05	–	–
н1073У	н1138У	62.49	–	–

3. Общие сведения об образуемых земельных участках

Обозначение земельного участка :ЗУ61

№ п/п	Наименование характеристик земельного участка	Значение характеристики
1	2	3
1	Адрес земельного участка	–

2	Категория земель	Земли населенных пунктов
3	Вид разрешенного использования	в соответствии с ранее использовавшимся классификатором (dUtilizations) и сведения о разрешенном использовании в соответствии с документом Для малоэтажной застройки Малоэтажная многоквартирная жилая застройка (2.1.1)
4	Площадь земельного участка ± величина погрешности определения площади (Р ± ΔР), $м^2$	3038 кв.м ± 11.05 кв.м
5	Формула, примененная для расчета предельной допустимой погрешности определения площади земельного участка (ΔР), $м^2$	$\Delta P = 2 * 0.10 * \sqrt{3038} * \sqrt{((1 + 1.10^2)/(2 * 1.10))} = 11.05$
6	Предельный минимальный и максимальный размеры земельного участка ($P_{мин}$ и $P_{макс}$), $м^2$	1500 20000
7	Кадастровый или иной номер (обозначение) здания, сооружения, объекта незавершенного строительства, расположенного на земельном участке	40:04:020603:102 (многоквартирный дом)
8	Кадастровые номера исходных земельных участков	–
	Иное	
9	Иные сведения	–

4. Сведения о земельных участках, посредством которых обеспечивается доступ (проход или проезд от земельных участков общего пользования) к образуемым земельным участкам

№ п/п	Кадастровый номер или обозначение земельного участка, для которого обеспечивается доступ	Кадастровый номер или обозначение земельного участка, посредством которого обеспечивается доступ
1	2	3
1	:ЗУ61	Земли (земельные участки) общего пользования

Сведения об образуемых земельных участках

1. Сведения о характерных точках границ образуемых земельных участков

Обозначение земельного участка :ЗУ62
Зона № 1

Обозначение характерных точек границ	Координаты, м		Метод определения координат	Средняя квадратическая погрешность определения координат характерной точки (M_t), м	Формулы, примененные для расчета средней квадратической погрешности определения координат характерной точки (M_t), м
	X	Y			
1	2	3	6	7	8
н1145У	432572.34	1284769.33	Метод спутниковых геодезических измерений (определений)	0.10	Mt=?(0.07?+0.07?)=0.10
н1138У	432581.48	1284802.99	Метод спутниковых геодезических измерений (определений)	0.10	Mt=?(0.07?+0.07?)=0.10
н1139У	432543.47	1284812.91	Метод спутниковых геодезических измерений (определений)	0.10	Mt=?(0.07?+0.07?)=0.10
н1140У	432545.91	1284823.89	Метод спутниковых геодезических	0.10	Mt=?(0.07?+0.07?)=0.10

			измерений (определений)		
н1141У	432533.67	1284826.74	Метод спутниковых геодезических измерений (определений)	0.10	Mt=?(0.07?+0.07?)=0.10
н1146У	432514.76	1284830.89	Метод спутниковых геодезических измерений (определений)	0.10	Mt=?(0.07?+0.07?)=0.10
н1147У	432511.01	1284815.45	Метод спутниковых геодезических измерений (определений)	0.10	Mt=?(0.07?+0.07?)=0.10
н1148У	432524.83	1284812.04	Метод спутниковых геодезических измерений (определений)	0.10	Mt=?(0.07?+0.07?)=0.10
н1149У	432519.32	1284784.73	Метод спутниковых геодезических измерений (определений)	0.10	Mt=?(0.07?+0.07?)=0.10
н1145У	432572.34	1284769.33	Метод спутниковых геодезических измерений (определений)	0.10	Mt=?(0.07?+0.07?)=0.10

2. Сведения о частях границ образуемых земельных участков

Обозначение земельного участка :ЗУ62

Обозначение части границ		Горизонтальное проложение (S), м	Описание прохождения части границ	Отметка о наличии земельного спора о местоположении границ земельного участка
от т.	до т.			
1	2	3	4	5
н1145У	н1138У	34.88	–	–
н1138У	н1139У	39.28	–	–
н1139У	н1140У	11.25	–	–
н1140У	н1141У	12.57	–	–
н1141У	н1146У	19.36	–	–
н1146У	н1147У	15.89	–	–
н1147У	н1148У	14.23	–	–
н1148У	н1149У	27.86	–	–
н1149У	н1145У	55.21	–	–

3. Общие сведения об образуемых земельных участках

Обозначение земельного участка :ЗУ62

№ п/п	Наименование характеристик земельного участка	Значение характеристики
1	2	3
1	Адрес земельного участка	–
2	Категория земель	Земли населенных пунктов
3	Вид разрешенного использования	в соответствии с ранее использовавшимся классификатором (dUtilizations) и сведения о разрешенном использовании в соответствии с документом Для малоэтажной застройки Малоэтажная многоквартирная жилая застройка (2.1.1)
4	Площадь земельного участка ± величина погрешности определения площади (Р ± ΔР),	2344 кв.м ± 9.73 кв.м

	$м^2$	
5	Формула, примененная для расчета предельной допустимой погрешности определения площади земельного участка (ΔР), $м^2$	$\Delta P = 2 * 0.10 * \sqrt{2344} * \sqrt{((1 + 1.14^2)/(2 * 1.14))} = 9.73$
6	Предельный минимальный и максимальный размеры земельного участка ($Р_{мин}$ и $Р_{макс}$), $м^2$	1500 20000
7	Кадастровый или иной номер (обозначение) здания, сооружения, объекта незавершенного строительства, расположенного на земельном участке	40:04:020603:110 (многоквартирный дом)
8	Кадастровые номера исходных земельных участков	–
	Иное	
9	Иные сведения	–

4. Сведения о земельных участках, посредством которых обеспечивается доступ (проход или проезд от земельных участков общего пользования) к образуемым земельным участкам

№ п/п	Кадастровый номер или обозначение земельного участка, для которого обеспечивается доступ	Кадастровый номер или обозначение земельного участка, посредством которого обеспечивается доступ
1	2	3
1	:ЗУ62	Земли (земельные участки) общего пользования

Сведения об образуемых земельных участках

1. Сведения о характерных точках границ образуемых земельных участков

Обозначение земельного участка :ЗУ63
Зона № 1

Обозначение характерных точек границ	Координаты, м		Метод определения координат	Средняя квадратическая погрешность определения координат характерной точки ($М_t$), м	Формулы, примененные для расчета средней квадратической погрешности определения координат характерной точки ($М_t$), м
	X	Y			
1	2	3	6	7	8
н1149У	432519.32	1284784.73	Метод спутниковых геодезических измерений (определений)	0.10	Mt=?(0.07?+0.07?)=0.10
н1148У	432524.83	1284812.04	Метод спутниковых геодезических измерений (определений)	0.10	Mt=?(0.07?+0.07?)=0.10
н1147У	432511.01	1284815.45	Метод спутниковых геодезических измерений (определений)	0.10	Mt=?(0.07?+0.07?)=0.10
н1146У	432514.76	1284830.89	Метод спутниковых геодезических измерений (определений)	0.10	Mt=?(0.07?+0.07?)=0.10
н1153У	432499.24	1284834.70	Метод спутниковых геодезических измерений (определений)	0.10	Mt=?(0.07?+0.07?)=0.10
н1154У	432479.22	1284839.61	Метод	0.10	Mt=?(0.07?+0.07?)=0.10

			спутниковых геодезических измерений (определений)		
н1155У	432473.80	1284817.73	Метод спутниковых геодезических измерений (определений)	0.10	Mt=?(0.07?+0.07?)=0.10
н1156У	432470.52	1284803.22	Метод спутниковых геодезических измерений (определений)	0.10	Mt=?(0.07?+0.07?)=0.10
н1157У	432468.97	1284796.80	Метод спутниковых геодезических измерений (определений)	0.10	Mt=?(0.07?+0.07?)=0.10
н1149У	432519.32	1284784.73	Метод спутниковых геодезических измерений (определений)	0.10	Mt=?(0.07?+0.07?)=0.10

2. Сведения о частях границ образуемых земельных участков

Обозначение земельного участка :ЗУ63

Обозначение части границ		Горизонтальное проложение (S), м	Описание прохождения части границ	Отметка о наличии земельного спора о местоположении границ земельного участка
от т.	до т.			
1	2	3	4	5
н1149У	н1148У	27.86	–	–
н1148У	н1147У	14.23	–	–
н1147У	н1146У	15.89	–	–
н1146У	н1153У	15.98	–	–
н1153У	н1154У	20.61	–	–
н1154У	н1155У	22.54	–	–
н1155У	н1156У	14.88	–	–
н1156У	н1157У	6.60	–	–
н1157У	н1149У	51.78	–	–

3. Общие сведения об образуемых земельных участках

Обозначение земельного участка :ЗУ63

№ п/п	Наименование характеристик земельного участка	Значение характеристики
1	2	3
1	Адрес земельного участка	–
2	Категория земель	Земли населенных пунктов
3	Вид разрешенного использования	в соответствии с ранее использовавшимся классификатором (dUtilizations) и сведения о разрешенном использовании в соответствии с документом Для малоэтажной застройки Малоэтажная многоквартирная жилая застройка (2.1.1)
4	Площадь земельного участка ± величина погрешности определения площади (Р ± ΔР), $м^2$	2020 кв.м ± 8.99 кв.м
5	Формула, примененная для расчета предельной допустимой погрешности определения площади земельного участка (ΔР), $м^2$	$\Delta P = 2 * 0.10 * \sqrt{2020} * \sqrt{((1 + 1.02^2)/(2 * 1.02))} = 8.99$
6	Предельный минимальный и максимальный размеры земельного участка ($Р_{мин}$ и $Р_{макс}$), $м^2$	1500 20000
7	Кадастровый или иной номер (обозначение)	40:04:020602:190 (многоквартирный дом)

	здания, сооружения, объекта незавершенного строительства, расположенного на земельном участке	
8	Кадастровые номера исходных земельных участков	–
	Иное	
9	Иные сведения	–

4. Сведения о земельных участках, посредством которых обеспечивается доступ (проход или проезд от земельных участков общего пользования) к образуемым земельным участкам

№ п/п	Кадастровый номер или обозначение земельного участка, для которого обеспечивается доступ	Кадастровый номер или обозначение земельного участка, посредством которого обеспечивается доступ
1	2	3
1	:ЗУ63	Земли (земельные участки) общего пользования

Сведения об образуемых земельных участках

1. Сведения о характерных точках границ образуемых земельных участков

Обозначение земельного участка :ЗУ64
Зона № 1

Обозначение характерных точек границ	Координаты, м		Метод определения координат	Средняя квадратическая погрешность определения координат характерной точки (M_t), м	Формулы, примененные для расчета средней квадратической погрешности определения координат характерной точки (M_t), м
	X	Y			
1	2	3	6	7	8
н181У	432405.33	1284872.53	Метод спутниковых геодезических измерений (определений)	0.10	Mt=?(0.07?+0.07?)=0.10
н182У	432399.34	1284873.93	Метод спутниковых геодезических измерений (определений)	0.10	Mt=?(0.07?+0.07?)=0.10
н64У	432400.05	1284876.94	Метод спутниковых геодезических измерений (определений)	0.10	Mt=?(0.07?+0.07?)=0.10
н61У	432406.09	1284875.53	Метод спутниковых геодезических измерений (определений)	0.10	Mt=?(0.07?+0.07?)=0.10
н68У	432405.46	1284873.04	Метод спутниковых геодезических измерений (определений)	0.10	Mt=?(0.07?+0.07?)=0.10
н181У	432405.33	1284872.53	Метод спутниковых геодезических измерений (определений)	0.10	Mt=?(0.07?+0.07?)=0.10

2. Сведения о частях границ образуемых земельных участков

Обозначение земельного участка :ЗУ64

Обозначение части границ		Горизонтальное проложение (S), м	Описание прохождения части границ	Отметка о наличии земельного спора о местоположении границ земельного участка
от т.	до т.			
1	2	3	4	5
н181У	н182У	6.15	–	–
н182У	н64У	3.09	–	–
н64У	н61У	6.20	–	–
н61У	н68У	2.57	–	–
н68У	н181У	0.53	–	–

3. Общие сведения об образуемых земельных участках

Обозначение земельного участка :ЗУ64

№ п/п	Наименование характеристик земельного участка	Значение характеристики
1	2	3
1	Адрес земельного участка	–
2	Категория земель	Земли населенных пунктов
3	Вид разрешенного использования	в соответствии с ранее использовавшимся классификатором (dUtilizations) и сведения о разрешенном использовании в соответствии с документом Для размещения индивидуальных гаражей Хранение автотранспорта (2.7.1)
4	Площадь земельного участка ± величина погрешности определения площади (Р ± ΔР), $м^2$	19 кв.м ± 0.91 кв.м
5	Формула, примененная для расчета предельной допустимой погрешности определения площади земельного участка (ΔР), $м^2$	$\Delta P = 2 * 0.10 * \sqrt{19} * \sqrt{((1 + 1.53^2)/(2 * 1.53))} = 0.91$
6	Предельный минимальный и максимальный размеры земельного участка ($P_{мин}$ и $P_{макс}$), $м^2$	–
7	Кадастровый или иной номер (обозначение) здания, сооружения, объекта незавершенного строительства, расположенного на земельном участке	–
8	Кадастровые номера исходных земельных участков	–
	Иное	
9	Иные сведения	–

4. Сведения о земельных участках, посредством которых обеспечивается доступ (проход или проезд от земельных участков общего пользования) к образуемым земельным участкам

№ п/п	Кадастровый номер или обозначение земельного участка, для которого обеспечивается доступ	Кадастровый номер или обозначение земельного участка, посредством которого обеспечивается доступ
1	2	3
1	:ЗУ64	Земли (земельные участки) общего пользования

Сведения об образуемых земельных участках

1. Сведения о характерных точках границ образуемых земельных участков

Обозначение земельного участка :ЗУ65
Зона № 1

Обозначение характерных точек границ	Координаты, м		Метод определения координат	Средняя квадратическая погрешность определения координат характерной точки (M_t), м	Формулы, примененные для расчета средней квадратической погрешности определения координат характерной точки (M_t), м
	X	Y			
1	2	3	6	7	8
н303У	432447.99	1284833.54	Метод	0.10	Mt=?(0.07?+0.07?)=0.10

			спутниковых геодезических измерений (определений)		
н1137У	432440.80	1284803.56	Метод спутниковых геодезических измерений (определений)	0.10	Mt=?(0.07?+0.07?)=0.10
н1267У	432430.23	1284806.09	Метод спутниковых геодезических измерений (определений)	0.10	Mt=?(0.07?+0.07?)=0.10
н1268У	432436.32	1284831.55	Метод спутниковых геодезических измерений (определений)	0.10	Mt=?(0.07?+0.07?)=0.10
н1269У	432392.02	1284842.16	Метод спутниковых геодезических измерений (определений)	0.10	Mt=?(0.07?+0.07?)=0.10
н1270У	432385.92	1284816.72	Метод спутниковых геодезических измерений (определений)	0.10	Mt=?(0.07?+0.07?)=0.10
н1117У	432381.18	1284817.86	Метод спутниковых геодезических измерений (определений)	0.10	Mt=?(0.07?+0.07?)=0.10
н1118У	432390.64	1284856.83	Метод спутниковых геодезических измерений (определений)	0.10	Mt=?(0.07?+0.07?)=0.10
н162У	432388.03	1284857.52	Метод спутниковых геодезических измерений (определений)	0.10	Mt=?(0.07?+0.07?)=0.10
н123У	432389.25	1284862.36	Метод спутниковых геодезических измерений (определений)	0.10	Mt=?(0.07?+0.07?)=0.10
н124У	432392.95	1284875.88	Метод спутниковых геодезических измерений (определений)	0.10	Mt=?(0.07?+0.07?)=0.10
н125У	432394.06	1284884.02	Метод спутниковых геодезических измерений (определений)	0.10	Mt=?(0.07?+0.07?)=0.10
н1122У	432395.17	1284883.78	Метод спутниковых геодезических	0.10	Mt=?(0.07?+0.07?)=0.10

			измерений (определений)		
н1123У	432397.55	1284893.63	Метод спутниковых геодезических измерений (определений)	0.10	Mt=?(0.07?+0.07?)=0.10
н1124У	432399.97	1284903.64	Метод спутниковых геодезических измерений (определений)	0.10	Mt=?(0.07?+0.07?)=0.10
н1125У	432402.40	1284903.05	Метод спутниковых геодезических измерений (определений)	0.10	Mt=?(0.07?+0.07?)=0.10
н1126У	432404.27	1284910.75	Метод спутниковых геодезических измерений (определений)	0.10	Mt=?(0.07?+0.07?)=0.10
н1127У	432402.15	1284911.20	Метод спутниковых геодезических измерений (определений)	0.10	Mt=?(0.07?+0.07?)=0.10
н1128У	432402.55	1284912.99	Метод спутниковых геодезических измерений (определений)	0.10	Mt=?(0.07?+0.07?)=0.10
н1129У	432403.30	1284917.02	Метод спутниковых геодезических измерений (определений)	0.10	Mt=?(0.07?+0.07?)=0.10
н1130У	432402.10	1284917.25	Метод спутниковых геодезических измерений (определений)	0.10	Mt=?(0.07?+0.07?)=0.10
н1131У	432402.91	1284921.25	Метод спутниковых геодезических измерений (определений)	0.10	Mt=?(0.07?+0.07?)=0.10
н1132У	432399.95	1284921.74	Метод спутниковых геодезических измерений (определений)	0.10	Mt=?(0.07?+0.07?)=0.10
н111У	432401.00	1284927.15	Метод спутниковых геодезических измерений (определений)	0.10	Mt=?(0.07?+0.07?)=0.10
н112У	432402.55	1284926.80	Метод спутниковых геодезических измерений (определений)	0.10	Mt=?(0.07?+0.07?)=0.10

н113У	432403.64	1284936.07	Метод спутниковых геодезических измерений (определений)	0.10	Mt=?(0.07?+0.07?)=0.10
н1272У	432414.66	1284932.33	Метод спутниковых геодезических измерений (определений)	0.10	Mt=?(0.07?+0.07?)=0.10
н1273У	432405.08	1284896.63	Метод спутниковых геодезических измерений (определений)	0.10	Mt=?(0.07?+0.07?)=0.10
н1274У	432445.23	1284885.84	Метод спутниковых геодезических измерений (определений)	0.10	Mt=?(0.07?+0.07?)=0.10
н1275У	432451.12	1284922.54	Метод спутниковых геодезических измерений (определений)	0.10	Mt=?(0.07?+0.07?)=0.10
н1276У	432455.34	1284921.40	Метод спутниковых геодезических измерений (определений)	0.10	Mt=?(0.07?+0.07?)=0.10
н1277У	432449.48	1284884.87	Метод спутниковых геодезических измерений (определений)	0.10	Mt=?(0.07?+0.07?)=0.10
н1278У	432482.55	1284860.99	Метод спутниковых геодезических измерений (определений)	0.10	Mt=?(0.07?+0.07?)=0.10
н1279У	432478.99	1284847.34	Метод спутниковых геодезических измерений (определений)	0.10	Mt=?(0.07?+0.07?)=0.10
н1280У	432496.71	1284842.90	Метод спутниковых геодезических измерений (определений)	0.10	Mt=?(0.07?+0.07?)=0.10
н1281У	432502.10	1284845.59	Метод спутниковых геодезических измерений (определений)	0.10	Mt=?(0.07?+0.07?)=0.10
н1153У	432499.24	1284834.70	Метод спутниковых геодезических измерений (определений)	0.10	Mt=?(0.07?+0.07?)=0.10
н1154У	432479.22	1284839.61	Метод спутниковых	0.10	Mt=?(0.07?+0.07?)=0.10

			геодезических измерений (определений)		
н1155У	432473.80	1284817.73	Метод спутниковых геодезических измерений (определений)	0.10	Mt=?(0.07?+0.07?)=0.10
н1156У	432470.52	1284803.22	Метод спутниковых геодезических измерений (определений)	0.10	Mt=?(0.07?+0.07?)=0.10
н1157У	432468.97	1284796.80	Метод спутниковых геодезических измерений (определений)	0.10	Mt=?(0.07?+0.07?)=0.10
н1134У	432464.88	1284797.78	Метод спутниковых геодезических измерений (определений)	0.10	Mt=?(0.07?+0.07?)=0.10
н1135У	432465.47	1284799.28	Метод спутниковых геодезических измерений (определений)	0.10	Mt=?(0.07?+0.07?)=0.10
н1136У	432474.00	1284832.96	Метод спутниковых геодезических измерений (определений)	0.10	Mt=?(0.07?+0.07?)=0.10
н295У	432453.82	1284838.58	Метод спутниковых геодезических измерений (определений)	0.10	Mt=?(0.07?+0.07?)=0.10
н285У	432455.36	1284844.80	Метод спутниковых геодезических измерений (определений)	0.10	Mt=?(0.07?+0.07?)=0.10
н286У	432459.15	1284843.77	Метод спутниковых геодезических измерений (определений)	0.10	Mt=?(0.07?+0.07?)=0.10
н287У	432472.54	1284840.24	Метод спутниковых геодезических измерений (определений)	0.10	Mt=?(0.07?+0.07?)=0.10
н288У	432473.21	1284840.06	Метод спутниковых геодезических измерений (определений)	0.10	Mt=?(0.07?+0.07?)=0.10
н289У	432475.71	1284850.78	Метод спутниковых геодезических измерений	0.10	Mt=?(0.07?+0.07?)=0.10

			(определений)		
н296У	432476.74	1284853.50	Метод спутниковых геодезических измерений (определений)	0.10	Mt=?(0.07?+0.07?)=0.10
н297У	432474.74	1284857.84	Метод спутниковых геодезических измерений (определений)	0.10	Mt=?(0.07?+0.07?)=0.10
н298У	432445.79	1284867.98	Метод спутниковых геодезических измерений (определений)	0.10	Mt=?(0.07?+0.07?)=0.10
н299У	432433.06	1284857.31	Метод спутниковых геодезических измерений (определений)	0.10	Mt=?(0.07?+0.07?)=0.10
н300У	432429.21	1284839.71	Метод спутниковых геодезических измерений (определений)	0.10	Mt=?(0.07?+0.07?)=0.10
н301У	432430.35	1284837.26	Метод спутниковых геодезических измерений (определений)	0.10	Mt=?(0.07?+0.07?)=0.10
н302У	432445.24	1284834.25	Метод спутниковых геодезических измерений (определений)	0.10	Mt=?(0.07?+0.07?)=0.10
н303У	432447.99	1284833.54	Метод спутниковых геодезических измерений (определений)	0.10	Mt=?(0.07?+0.07?)=0.10
–	–	–	–	–	–
н1087У	432409.09	1284858.79	Метод спутниковых геодезических измерений (определений)	0.10	Mt=?(0.07?+0.07?)=0.10
н291У	432407.88	1284854.25	Метод спутниковых геодезических измерений (определений)	0.10	Mt=?(0.07?+0.07?)=0.10
н294У	432406.72	1284849.90	Метод спутниковых геодезических измерений (определений)	0.10	Mt=?(0.07?+0.07?)=0.10
н993У	432406.57	1284849.31	Метод спутниковых геодезических измерений (определений)	0.10	Mt=?(0.07?+0.07?)=0.10

н230У	432407.18	1284849.16	Метод спутниковых геодезических измерений (определений)	0.10	Mt=?(0.07?+0.07?)=0.10
н229У	432406.23	1284845.38	Метод спутниковых геодезических измерений (определений)	0.10	Mt=?(0.07?+0.07?)=0.10
н232У	432399.05	1284847.17	Метод спутниковых геодезических измерений (определений)	0.10	Mt=?(0.07?+0.07?)=0.10
н231У	432400.00	1284850.95	Метод спутниковых геодезических измерений (определений)	0.10	Mt=?(0.07?+0.07?)=0.10
н994У	432400.26	1284850.89	Метод спутниковых геодезических измерений (определений)	0.10	Mt=?(0.07?+0.07?)=0.10
н293У	432400.44	1284851.58	Метод спутниковых геодезических измерений (определений)	0.10	Mt=?(0.07?+0.07?)=0.10
н292У	432401.60	1284855.93	Метод спутниковых геодезических измерений (определений)	0.10	Mt=?(0.07?+0.07?)=0.10
н1092У	432402.82	1284860.47	Метод спутниковых геодезических измерений (определений)	0.10	Mt=?(0.07?+0.07?)=0.10
н1091У	432402.63	1284860.52	Метод спутниковых геодезических измерений (определений)	0.10	Mt=?(0.07?+0.07?)=0.10
н1090У	432403.08	1284862.24	Метод спутниковых геодезических измерений (определений)	0.10	Mt=?(0.07?+0.07?)=0.10
н1287У	432402.38	1284862.40	Метод спутниковых геодезических измерений (определений)	0.10	Mt=?(0.07?+0.07?)=0.10
н1288У	432396.72	1284863.90	Метод спутниковых геодезических измерений (определений)	0.10	Mt=?(0.07?+0.07?)=0.10
н1289У	432395.91	1284864.10	Метод спутниковых	0.10	Mt=?(0.07?+0.07?)=0.10

			геодезических измерений (определений)		
н1290У	432397.29	1284869.53	Метод спутниковых геодезических измерений (определений)	0.10	Mt=?(0.07?+0.07?)=0.10
н1291У	432398.16	1284869.31	Метод спутниковых геодезических измерений (определений)	0.10	Mt=?(0.07?+0.07?)=0.10
н183У	432398.37	1284870.05	Метод спутниковых геодезических измерений (определений)	0.10	Mt=?(0.07?+0.07?)=0.10
н182У	432399.34	1284873.93	Метод спутниковых геодезических измерений (определений)	0.10	Mt=?(0.07?+0.07?)=0.10
н64У	432400.05	1284876.94	Метод спутниковых геодезических измерений (определений)	0.10	Mt=?(0.07?+0.07?)=0.10
н63У	432400.89	1284880.55	Метод спутниковых геодезических измерений (определений)	0.10	Mt=?(0.07?+0.07?)=0.10
н1284У	432402.75	1284887.96	Метод спутниковых геодезических измерений (определений)	0.10	Mt=?(0.07?+0.07?)=0.10
н1283У	432406.87	1284886.92	Метод спутниковых геодезических измерений (определений)	0.10	Mt=?(0.07?+0.07?)=0.10
н981У	432405.10	1284879.56	Метод спутниковых геодезических измерений (определений)	0.10	Mt=?(0.07?+0.07?)=0.10
н62У	432406.93	1284879.14	Метод спутниковых геодезических измерений (определений)	0.10	Mt=?(0.07?+0.07?)=0.10
н990У	432407.33	1284880.86	Метод спутниковых геодезических измерений (определений)	0.10	Mt=?(0.07?+0.07?)=0.10
н67У	432407.68	1284880.77	Метод спутниковых геодезических измерений	0.10	Mt=?(0.07?+0.07?)=0.10

			(определений)		
н1094У	432408.84	1284885.01	Метод спутниковых геодезических измерений (определений)	0.10	Mt=?(0.07?+0.07?)=0.10
н1093У	432415.10	1284883.34	Метод спутниковых геодезических измерений (определений)	0.10	Mt=?(0.07?+0.07?)=0.10
н66У	432414.10	1284879.23	Метод спутниковых геодезических измерений (определений)	0.10	Mt=?(0.07?+0.07?)=0.10
н65У	432412.21	1284871.43	Метод спутниковых геодезических измерений (определений)	0.10	Mt=?(0.07?+0.07?)=0.10
н991У	432412.09	1284870.91	Метод спутниковых геодезических измерений (определений)	0.10	Mt=?(0.07?+0.07?)=0.10
н233У	432410.89	1284865.95	Метод спутниковых геодезических измерений (определений)	0.10	Mt=?(0.07?+0.07?)=0.10
н1088У	432410.77	1284865.48	Метод спутниковых геодезических измерений (определений)	0.10	Mt=?(0.07?+0.07?)=0.10
н1087У	432409.09	1284858.79	Метод спутниковых геодезических измерений (определений)	0.10	Mt=?(0.07?+0.07?)=0.10
–	–	–	–	–	–
н1158У	432439.24	1284870.70	Метод спутниковых геодезических измерений (определений)	0.10	Mt=?(0.07?+0.07?)=0.10
н1159У	432440.63	1284878.66	Метод спутниковых геодезических измерений (определений)	0.10	Mt=?(0.07?+0.07?)=0.10
н1160У	432439.44	1284878.85	Метод спутниковых геодезических измерений (определений)	0.10	Mt=?(0.07?+0.07?)=0.10
н1161У	432433.83	1284879.78	Метод спутниковых геодезических измерений (определений)	0.10	Mt=?(0.07?+0.07?)=0.10

н1162У	432427.56	1284880.75	Метод спутниковых геодезических измерений (определений)	0.10	Mt=?(0.07?+0.07?)=0.10
н1163У	432426.23	1284873.07	Метод спутниковых геодезических измерений (определений)	0.10	Mt=?(0.07?+0.07?)=0.10
н1164У	432432.47	1284871.84	Метод спутниковых геодезических измерений (определений)	0.10	Mt=?(0.07?+0.07?)=0.10
н1165У	432438.14	1284870.89	Метод спутниковых геодезических измерений (определений)	0.10	Mt=?(0.07?+0.07?)=0.10
н1158У	432439.24	1284870.70	Метод спутниковых геодезических измерений (определений)	0.10	Mt=?(0.07?+0.07?)=0.10

2. Сведения о частях границ образуемых земельных участков

Обозначение земельного участка :ЗУ65

Обозначение части границ		Горизонтальное проложение (S), м	Описание прохождения части границ	Отметка о наличии земельного спора о местоположении границ земельного участка
от т.	до т.			
1	2	3	4	5
н303У	н1137У	30.83	–	–
н1137У	н1267У	10.87	–	–
н1267У	н1268У	26.18	–	–
н1268У	н1269У	45.55	–	–
н1269У	н1270У	26.16	–	–
н1270У	н1117У	4.88	–	–
н1117У	н1118У	40.10	–	–
н1118У	н162У	2.70	–	–
н162У	н123У	4.99	–	–
н123У	н124У	14.02	–	–
н124У	н125У	8.22	–	–
н125У	н1122У	1.14	–	–
н1122У	н1123У	10.13	–	–
н1123У	н1124У	10.30	–	–
н1124У	н1125У	2.50	–	–
н1125У	н1126У	7.92	–	–
н1126У	н1127У	2.17	–	–
н1127У	н1128У	1.83	–	–
н1128У	н1129У	4.10	–	–
н1129У	н1130У	1.22	–	–
н1130У	н1131У	4.08	–	–
н1131У	н1132У	3.00	–	–
н1132У	н111У	5.51	–	–
н111У	н112У	1.59	–	–
н112У	н113У	9.33	–	–
н113У	н1272У	11.64	–	–
н1272У	н1273У	36.96	–	–
н1273У	н1274У	41.57	–	–
н1274У	н1275У	37.17	–	–

н1275У	н1276У	4.37	–	–
н1276У	н1277У	37.00	–	–
н1277У	н1278У	40.79	–	–
н1278У	н1279У	14.11	–	–
н1279У	н1280У	18.27	–	–
н1280У	н1281У	6.02	–	–
н1281У	н1153У	11.26	–	–
н1153У	н1154У	20.61	–	–
н1154У	н1155У	22.54	–	–
н1155У	н1156У	14.88	–	–
н1156У	н1157У	6.60	–	–
н1157У	н1134У	4.21	–	–
н1134У	н1135У	1.61	–	–
н1135У	н1136У	34.74	–	–
н1136У	н295У	20.95	–	–
н295У	н285У	6.41	–	–
н285У	н286У	3.93	–	–
н286У	н287У	13.85	–	–
н287У	н288У	0.69	–	–
н288У	н289У	11.01	–	–
н289У	н296У	2.91	–	–
н296У	н297У	4.78	–	–
н297У	н298У	30.67	–	–
н298У	н299У	16.61	–	–
н299У	н300У	18.02	–	–
н300У	н301У	2.70	–	–
н301У	н302У	15.19	–	–
н302У	н303У	2.84	–	–
–	–	–	–	–
н1087У	н291У	4.70	–	–
н291У	н294У	4.50	–	–
н294У	н993У	0.61	–	–
н993У	н230У	0.63	–	–
н230У	н229У	3.90	–	–
н229У	н232У	7.40	–	–
н232У	н231У	3.90	–	–
н231У	н994У	0.27	–	–
н994У	н293У	0.71	–	–
н293У	н292У	4.50	–	–
н292У	н1092У	4.70	–	–
н1092У	н1091У	0.20	–	–
н1091У	н1090У	1.78	–	–
н1090У	н1287У	0.72	–	–
н1287У	н1288У	5.86	–	–
н1288У	н1289У	0.83	–	–
н1289У	н1290У	5.60	–	–
н1290У	н1291У	0.90	–	–
н1291У	н183У	0.77	–	–
н183У	н182У	4.00	–	–
н182У	н64У	3.09	–	–
н64У	н63У	3.71	–	–
н63У	н1284У	7.64	–	–
н1284У	н1283У	4.25	–	–
н1283У	н981У	7.57	–	–
н981У	н62У	1.88	–	–
н62У	н990У	1.77	–	–
н990У	н67У	0.36	–	–
н67У	н1094У	4.40	–	–
н1094У	н1093У	6.48	–	–
н1093У	н66У	4.23	–	–

н66У	н65У	8.03	–	–
н65У	н991У	0.53	–	–
н991У	н233У	5.10	–	–
н233У	н1088У	0.49	–	–
н1088У	н1087У	6.90	–	–
–	–	–	–	–
н1158У	н1159У	8.08	–	–
н1159У	н1160У	1.21	–	–
н1160У	н1161У	5.69	–	–
н1161У	н1162У	6.34	–	–
н1162У	н1163У	7.79	–	–
н1163У	н1164У	6.36	–	–
н1164У	н1165У	5.75	–	–
н1165У	н1158У	1.12	–	–

3. Общие сведения об образуемых земельных участках

Обозначение земельного участка :ЗУ65

№ п/п	Наименование характеристик земельного участка	Значение характеристики
1	2	3
1	Адрес земельного участка	–
2	Категория земель	Земли населенных пунктов
3	Вид разрешенного использования	в соответствии с ранее использовавшимся классификатором (dUtilizations) и сведения о разрешенном использовании в соответствии с документом Для общего пользования (уличная сеть) Улично-дорожная сеть (12.0.1)
4	Площадь земельного участка ± величина погрешности определения площади (Р ± ΔР), $м^2$	4043 кв.м ± 12.78 кв.м
5	Формула, примененная для расчета предельной допустимой погрешности определения площади земельного участка (ΔР), $м^2$	$\Delta P = 2 * 0.10 * \sqrt{4043} * \sqrt{((1 + 1.15^2)/(2 * 1.15))} = 12.78$
6	Предельный минимальный и максимальный размеры земельного участка ($P_{мин}$ и $P_{макс}$), $м^2$	–
7	Кадастровый или иной номер (обозначение) здания, сооружения, объекта незавершенного строительства, расположенного на земельном участке	40:04:020603:852
8	Кадастровые номера исходных земельных участков	–
	Иное	
9	Иные сведения	–

4. Сведения о земельных участках, посредством которых обеспечивается доступ (проход или проезд от земельных участков общего пользования) к образуемым земельным участкам

№ п/п	Кадастровый номер или обозначение земельного участка, для которого обеспечивается доступ	Кадастровый номер или обозначение земельного участка, посредством которого обеспечивается доступ
1	2	3
1	–	–

Сведения об образуемых земельных участках

1. Сведения о характерных точках границ образуемых земельных участков

Обозначение земельного участка :ЗУ66

Зона № 1

Обозначение характерных точек границ	Координаты, м		Метод определения координат	Средняя квадратическая погрешность	Формулы, примененные для расчета средней квадратической погрешности определения координат

	X	Y		определения координат характерной точки (M_t), м	характерной точки (M_t), м
1	2	3	6	7	8
н1072У	432603.80	1284886.88	Метод спутниковых геодезических измерений (определений)	0.10	Mt=?(0.07?+0.07?)=0.10
н1097У	432614.85	1284885.42	Метод спутниковых геодезических измерений (определений)	0.10	Mt=?(0.07?+0.07?)=0.10
н1098У	432607.42	1284854.75	Метод спутниковых геодезических измерений (определений)	0.10	Mt=?(0.07?+0.07?)=0.10
н1150У	432601.17	1284829.41	Метод спутниковых геодезических измерений (определений)	0.10	Mt=?(0.07?+0.07?)=0.10
н1151У	432599.06	1284820.85	Метод спутниковых геодезических измерений (определений)	0.10	Mt=?(0.07?+0.07?)=0.10
н1152У	432586.42	1284765.55	Метод спутниковых геодезических измерений (определений)	0.10	Mt=?(0.07?+0.07?)=0.10
н1145У	432572.34	1284769.33	Метод спутниковых геодезических измерений (определений)	0.10	Mt=?(0.07?+0.07?)=0.10
н1138У	432581.48	1284802.99	Метод спутниковых геодезических измерений (определений)	0.10	Mt=?(0.07?+0.07?)=0.10
н1073У	432597.60	1284863.36	Метод спутниковых геодезических измерений (определений)	0.10	Mt=?(0.07?+0.07?)=0.10
н1072У	432603.80	1284886.88	Метод спутниковых геодезических измерений (определений)	0.10	Mt=?(0.07?+0.07?)=0.10

2. Сведения о частях границ образуемых земельных участков

Обозначение земельного участка :ЗУ66

Обозначение части границ		Горизонтальное проложение (S), м	Описание прохождения части границ	Отметка о наличии земельного спора о местоположении границ земельного участка
от т.	до т.			
1	2	3	4	5

н1072У	н1097У	11.15	–	–
н1097У	н1098У	31.56	–	–
н1098У	н1150У	26.10	–	–
н1150У	н1151У	8.82	–	–
н1151У	н1152У	56.73	–	–
н1152У	н1145У	14.58	–	–
н1145У	н1138У	34.88	–	–
н1138У	н1073У	62.49	–	–
н1073У	н1072У	24.32	–	–

3. Общие сведения об образуемых земельных участках

Обозначение земельного участка :ЗУ66

№ п/п	Наименование характеристик земельного участка	Значение характеристики
1	2	3
1	Адрес земельного участка	–
2	Категория земель	Земли населенных пунктов
3	Вид разрешенного использования	в соответствии с ранее использовавшимся классификатором (dUtilizations) и сведения о разрешенном использовании в соответствии с документом Для общего пользования (уличная сеть) Улично-дорожная сеть (12.0.1)
4	Площадь земельного участка ± величина погрешности определения площади (Р ± ΔР), $м^2$	1534 кв.м ± 9.91 кв.м
5	Формула, примененная для расчета предельной допустимой погрешности определения площади земельного участка (ΔР), $м^2$	$\Delta P = 2 * 0.10 * \sqrt{1534} * \sqrt{((1 + 2.85^2)/(2 * 2.85))} = 9.91$
6	Предельный минимальный и максимальный размеры земельного участка ($Р_{мин}$ и $Р_{макс}$), $м^2$	–
7	Кадастровый или иной номер (обозначение) здания, сооружения, объекта незавершенного строительства, расположенного на земельном участке	40:04:020603:865
8	Кадастровые номера исходных земельных участков	–
	Иное	
9	Иные сведения	–

4. Сведения о земельных участках, посредством которых обеспечивается доступ (проход или проезд от земельных участков общего пользования) к образуемым земельным участкам

№ п/п	Кадастровый номер или обозначение земельного участка, для которого обеспечивается доступ	Кадастровый номер или обозначение земельного участка, посредством которого обеспечивается доступ
1	2	3
1	–	–

Сведения об образуемых земельных участках

1. Сведения о характерных точках границ образуемых земельных участков

Обозначение земельного участка :ЗУ67
Зона № 1

Обозначение характерных точек границ	Координаты, м		Метод определения координат	Средняя квадратическая погрешность определения координат характерной точки ($М_t$), м	Формулы, примененные для расчета средней квадратической погрешности определения координат характерной точки ($М_t$), м
	X	Y			
1	2	3	6	7	8
н252У	432650.90	1284864.65	Метод спутниковых	0.10	Mt=?(0.07?+0.07?)=0.10

			геодезических измерений (определений)		
н253У	432646.92	1284846.29	Метод спутниковых геодезических измерений (определений)	0.10	Mt=?(0.07?+0.07?)=0.10
н254У	432647.02	1284845.03	Метод спутниковых геодезических измерений (определений)	0.10	Mt=?(0.07?+0.07?)=0.10
н1095У	432642.32	1284846.18	Метод спутниковых геодезических измерений (определений)	0.10	Mt=?(0.07?+0.07?)=0.10
н1096У	432649.84	1284876.82	Метод спутниковых геодезических измерений (определений)	0.10	Mt=?(0.07?+0.07?)=0.10
н1099У	432653.93	1284875.81	Метод спутниковых геодезических измерений (определений)	0.10	Mt=?(0.07?+0.07?)=0.10
н1100У	432652.42	1284870.47	Метод спутниковых геодезических измерений (определений)	0.10	Mt=?(0.07?+0.07?)=0.10
н250У	432663.08	1284867.68	Метод спутниковых геодезических измерений (определений)	0.10	Mt=?(0.07?+0.07?)=0.10
н251У	432656.76	1284863.38	Метод спутниковых геодезических измерений (определений)	0.10	Mt=?(0.07?+0.07?)=0.10
н252У	432650.90	1284864.65	Метод спутниковых геодезических измерений (определений)	0.10	Mt=?(0.07?+0.07?)=0.10

2. Сведения о частях границ образуемых земельных участков

Обозначение земельного участка :ЗУ67

Обозначение части границ		**Горизонтальное проложение (S), м**	**Описание прохождения части границ**	**Отметка о наличии земельного спора о местоположении границ земельного участка**
от т.	**до т.**			
1	**2**	**3**	**4**	**5**
н252У	н253У	18.79	–	–
н253У	н254У	1.26	–	–
н254У	н1095У	4.84	–	–
н1095У	н1096У	31.55	–	–
н1096У	н1099У	4.21	–	–
н1099У	н1100У	5.55	–	–
н1100У	н250У	11.02	–	–

н250У	н251У	7.64	–	–
н251У	н252У	6.00	–	–

3. Общие сведения об образуемых земельных участках

Обозначение земельного участка :ЗУ67

№ п/п	Наименование характеристик земельного участка	Значение характеристики
1	2	3
1	Адрес земельного участка	–
2	Категория земель	Земли населенных пунктов
3	Вид разрешенного использования	в соответствии с ранее использовавшимся классификатором (dUtilizations) и сведения о разрешенном использовании в соответствии с документом Для общего пользования (уличная сеть) Улично-дорожная сеть (12.0.1)
4	Площадь земельного участка ± величина погрешности определения площади (Р ± ΔР), $м^2$	181 кв.м ± 2.81 кв.м
5	Формула, примененная для расчета предельной допустимой погрешности определения площади земельного участка (ΔР), $м^2$	$\Delta P = 2 * 0.10 * \sqrt{181} * \sqrt{((1 + 1.53^2)/(2 * 1.53))} = 2.81$
6	Предельный минимальный и максимальный размеры земельного участка ($P_{мин}$ и $P_{макс}$), $м^2$	–
7	Кадастровый или иной номер (обозначение) здания, сооружения, объекта незавершенного строительства, расположенного на земельном участке	40:04:020603:852
8	Кадастровые номера исходных земельных участков	–
	Иное	
9	Иные сведения	–

4. Сведения о земельных участках, посредством которых обеспечивается доступ (проход или проезд от земельных участков общего пользования) к образуемым земельным участкам

№ п/п	Кадастровый номер или обозначение земельного участка, для которого обеспечивается доступ	Кадастровый номер или обозначение земельного участка, посредством которого обеспечивается доступ
1	2	3
1	:ЗУ67	Земли (земельные участки) общего пользования

Сведения об образуемых земельных участках

1. Сведения о характерных точках границ образуемых земельных участков

Обозначение земельного участка :ЗУ74
Зона № 1

Обозначение характерных точек границ	Координаты, м		Метод определения координат	Средняя квадратическая погрешность определения координат характерной точки (M_t), м	Формулы, примененные для расчета средней квадратической погрешности определения координат характерной точки (M_t), м
	X	Y			
1	2	3	6	7	8
н1201У	432775.73	1284721.69	Метод спутниковых геодезических измерений (определений)	0.10	Mt=?(0.07?+0.07?)=0.10
н1285У	432790.88	1284718.40	Метод спутниковых геодезических измерений	0.10	Mt=?(0.07?+0.07?)=0.10

			(определений)		
н1286У	432798.11	1284751.62	Метод спутниковых геодезических измерений (определений)	0.10	Mt=?(0.07?+0.07?)=0.10
н1203У	432782.96	1284754.92	Метод спутниковых геодезических измерений (определений)	0.10	Mt=?(0.07?+0.07?)=0.10
н1202У	432779.85	1284741.90	Метод спутниковых геодезических измерений (определений)	0.10	Mt=?(0.07?+0.07?)=0.10
н1201У	432775.73	1284721.69	Метод спутниковых геодезических измерений (определений)	0.10	Mt=?(0.07?+0.07?)=0.10

2. Сведения о частях границ образуемых земельных участков

Обозначение земельного участка :ЗУ74

Обозначение части границ		Горизонтальное проложение (S), м	Описание прохождения части границ	Отметка о наличии земельного спора о местоположении границ земельного участка
от т.	до т.			
1	2	3	4	5
н1201У	н1285У	15.50	–	–
н1285У	н1286У	34.00	–	–
н1286У	н1203У	15.51	–	–
н1203У	н1202У	13.39	–	–
н1202У	н1201У	20.63	–	–

3. Общие сведения об образуемых земельных участках

Обозначение земельного участка :ЗУ74

№ п/п	Наименование характеристик земельного участка	Значение характеристики
1	2	3
1	Адрес земельного участка	–
2	Категория земель	Земли населенных пунктов
3	Вид разрешенного использования	в соответствии с ранее использовавшимся классификатором (dUtilizations) и сведения о разрешенном использовании в соответствии с документом Для общего пользования (уличная сеть) Улично-дорожная сеть (12.0.1)
4	Площадь земельного участка ± величина погрешности определения площади (Р ± ΔР), $м^2$	532 кв.м ± 4.88 кв.м
5	Формула, примененная для расчета предельной допустимой погрешности определения площади земельного участка (ΔР), $м^2$	$\Delta P = 2 * 0.10 * \sqrt{532} * \sqrt{((1 + 1.63^2)/(2 * 1.63))} = 4.88$
6	Предельный минимальный и максимальный размеры земельного участка ($Р_{мин}$ и $Р_{макс}$), $м^2$	–
7	Кадастровый или иной номер (обозначение) здания, сооружения, объекта незавершенного строительства, расположенного на земельном участке	–
8	Кадастровые номера исходных земельных участков	–
	Иное	
9	Иные сведения	–

4. Сведения о земельных участках, посредством которых обеспечивается доступ (проход или проезд от земельных участков общего пользования) к образуемым земельным участкам		
№ п/п	Кадастровый номер или обозначение земельного участка, для которого обеспечивается доступ	Кадастровый номер или обозначение земельного участка, посредством которого обеспечивается доступ
1	2	3
1	:ЗУ74	Земли (земельные участки) общего пользования

Сведения об образуемых земельных участках

1. Сведения о характерных точках границ образуемых земельных участков

Обозначение земельного участка :ЗУ75
Зона № 1

Обозначение характерных точек границ	Координаты, м		Метод определения координат	Средняя квадратическая погрешность определения координат характерной точки (M_t), м	Формулы, примененные для расчета средней квадратической погрешности определения координат характерной точки (M_t), м
	X	Y			
1	2	3	6	7	8
н1169У	432810.93	1284773.31	Метод спутниковых геодезических измерений (определений)	0.10	Mt=?(0.07?+0.07?)=0.10
н1170У	432788.61	1284779.49	Метод спутниковых геодезических измерений (определений)	0.10	Mt=?(0.07?+0.07?)=0.10
н1171У	432783.11	1284780.67	Метод спутниковых геодезических измерений (определений)	0.10	Mt=?(0.07?+0.07?)=0.10
н1172У	432784.92	1284789.32	Метод спутниковых геодезических измерений (определений)	0.10	Mt=?(0.07?+0.07?)=0.10
н1173У	432782.23	1284789.92	Метод спутниковых геодезических измерений (определений)	0.10	Mt=?(0.07?+0.07?)=0.10
н1174У	432782.44	1284790.84	Метод спутниковых геодезических измерений (определений)	0.10	Mt=?(0.07?+0.07?)=0.10
н1175У	432773.73	1284792.84	Метод спутниковых геодезических измерений (определений)	0.10	Mt=?(0.07?+0.07?)=0.10
н1176У	432767.77	1284794.19	Метод спутниковых геодезических измерений (определений)	0.10	Mt=?(0.07?+0.07?)=0.10
н1177У	432764.79	1284795.04	Метод	0.10	Mt=?(0.07?+0.07?)=0.10

			спутниковых геодезических измерений (определений)		
н1178У	432762.07	1284795.41	Метод спутниковых геодезических измерений (определений)	0.10	Mt=?(0.07?+0.07?)=0.10
н1179У	432753.69	1284797.09	Метод спутниковых геодезических измерений (определений)	0.10	Mt=?(0.07?+0.07?)=0.10
н1180У	432750.19	1284797.68	Метод спутниковых геодезических измерений (определений)	0.10	Mt=?(0.07?+0.07?)=0.10
н1181У	432749.63	1284794.30	Метод спутниковых геодезических измерений (определений)	0.10	Mt=?(0.07?+0.07?)=0.10
н1182У	432743.07	1284768.44	Метод спутниковых геодезических измерений (определений)	0.10	Mt=?(0.07?+0.07?)=0.10
н1183У	432728.77	1284771.47	Метод спутниковых геодезических измерений (определений)	0.10	Mt=?(0.07?+0.07?)=0.10
н1184У	432725.40	1284755.70	Метод спутниковых геодезических измерений (определений)	0.10	Mt=?(0.07?+0.07?)=0.10
н1185У	432721.45	1284737.36	Метод спутниковых геодезических измерений (определений)	0.10	Mt=?(0.07?+0.07?)=0.10
н1186У	432720.66	1284733.68	Метод спутниковых геодезических измерений (определений)	0.10	Mt=?(0.07?+0.07?)=0.10
н235У	432715.83	1284734.73	Метод спутниковых геодезических измерений (определений)	0.10	Mt=?(0.07?+0.07?)=0.10
н236У	432726.05	1284780.59	Метод спутниковых геодезических измерений (определений)	0.10	Mt=?(0.07?+0.07?)=0.10
н237У	432731.26	1284779.64	Метод спутниковых геодезических	0.10	Mt=?(0.07?+0.07?)=0.10

			измерений (определений)		
н1187У	432730.55	1284776.93	Метод спутниковых геодезических измерений (определений)	0.10	Mt=?(0.07?+0.07?)=0.10
н1188У	432733.71	1284776.11	Метод спутниковых геодезических измерений (определений)	0.10	Mt=?(0.07?+0.07?)=0.10
н238У	432734.41	1284778.84	Метод спутниковых геодезических измерений (определений)	0.10	Mt=?(0.07?+0.07?)=0.10
н239У	432735.46	1284780.51	Метод спутниковых геодезических измерений (определений)	0.10	Mt=?(0.07?+0.07?)=0.10
н1189У	432740.96	1284779.42	Метод спутниковых геодезических измерений (определений)	0.10	Mt=?(0.07?+0.07?)=0.10
н147У	432742.63	1284787.85	Метод спутниковых геодезических измерений (определений)	0.10	Mt=?(0.07?+0.07?)=0.10
н148У	432743.40	1284791.75	Метод спутниковых геодезических измерений (определений)	0.10	Mt=?(0.07?+0.07?)=0.10
н1168У	432746.84	1284808.12	Метод спутниковых геодезических измерений (определений)	0.10	Mt=?(0.07?+0.07?)=0.10
н245У	432741.36	1284809.27	Метод спутниковых геодезических измерений (определений)	0.10	Mt=?(0.07?+0.07?)=0.10
н246У	432741.77	1284811.15	Метод спутниковых геодезических измерений (определений)	0.10	Mt=?(0.07?+0.07?)=0.10
н1167У	432752.82	1284807.43	Метод спутниковых геодезических измерений (определений)	0.10	Mt=?(0.07?+0.07?)=0.10
н1166У	432751.83	1284802.82	Метод спутниковых геодезических измерений (определений)	0.10	Mt=?(0.07?+0.07?)=0.10

н1001У	432785.95	1284795.21	Метод спутниковых геодезических измерений (определений)	0.10	Mt=?(0.07?+0.07?)=0.10
н105У	432785.74	1284794.33	Метод спутниковых геодезических измерений (определений)	0.10	Mt=?(0.07?+0.07?)=0.10
н106У	432793.08	1284792.61	Метод спутниковых геодезических измерений (определений)	0.10	Mt=?(0.07?+0.07?)=0.10
н107У	432792.84	1284790.86	Метод спутниковых геодезических измерений (определений)	0.10	Mt=?(0.07?+0.07?)=0.10
н108У	432800.73	1284788.91	Метод спутниковых геодезических измерений (определений)	0.10	Mt=?(0.07?+0.07?)=0.10
н109У	432803.52	1284788.62	Метод спутниковых геодезических измерений (определений)	0.10	Mt=?(0.07?+0.07?)=0.10
н1007У	432804.78	1284790.42	Метод спутниковых геодезических измерений (определений)	0.10	Mt=?(0.07?+0.07?)=0.10
н102У	432807.72	1284789.72	Метод спутниковых геодезических измерений (определений)	0.10	Mt=?(0.07?+0.07?)=0.10
н998У	432808.54	1284793.20	Метод спутниковых геодезических измерений (определений)	0.10	Mt=?(0.07?+0.07?)=0.10
н999У	432809.52	1284793.54	Метод спутниковых геодезических измерений (определений)	0.10	Mt=?(0.07?+0.07?)=0.10
н78У	432810.50	1284797.67	Метод спутниковых геодезических измерений (определений)	0.10	Mt=?(0.07?+0.07?)=0.10
н69У	432837.95	1284794.93	Метод спутниковых геодезических измерений (определений)	0.10	Mt=?(0.07?+0.07?)=0.10
н70У	432843.73	1284821.79	Метод спутниковых	0.10	Mt=?(0.07?+0.07?)=0.10

			геодезических измерений (определений)		
н71У	432845.12	1284827.65	Метод спутниковых геодезических измерений (определений)	0.10	Mt=?(0.07?+0.07?)=0.10
н72У	432844.23	1284827.87	Метод спутниковых геодезических измерений (определений)	0.10	Mt=?(0.07?+0.07?)=0.10
н73У	432844.34	1284828.54	Метод спутниковых геодезических измерений (определений)	0.10	Mt=?(0.07?+0.07?)=0.10
н1191У	432849.08	1284827.36	Метод спутниковых геодезических измерений (определений)	0.10	Mt=?(0.07?+0.07?)=0.10
н1192У	432841.20	1284792.18	Метод спутниковых геодезических измерений (определений)	0.10	Mt=?(0.07?+0.07?)=0.10
н1193У	432823.02	1284711.40	Метод спутниковых геодезических измерений (определений)	0.10	Mt=?(0.07?+0.07?)=0.10
н1194У	432821.10	1284711.82	Метод спутниковых геодезических измерений (определений)	0.10	Mt=?(0.07?+0.07?)=0.10
н1195У	432822.45	1284717.99	Метод спутниковых геодезических измерений (определений)	0.10	Mt=?(0.07?+0.07?)=0.10
н1196У	432827.53	1284743.10	Метод спутниковых геодезических измерений (определений)	0.10	Mt=?(0.07?+0.07?)=0.10
н1197У	432831.95	1284764.13	Метод спутниковых геодезических измерений (определений)	0.10	Mt=?(0.07?+0.07?)=0.10
н1198У	432833.97	1284773.34	Метод спутниковых геодезических измерений (определений)	0.10	Mt=?(0.07?+0.07?)=0.10
н1199У	432837.09	1284787.87	Метод спутниковых геодезических измерений	0.10	Mt=?(0.07?+0.07?)=0.10

			(определений)		
н1200У	432819.38	1284791.30	Метод спутниковых геодезических измерений (определений)	0.10	Mt=?(0.07?+0.07?)=0.10
н1169У	432810.93	1284773.31	Метод спутниковых геодезических измерений (определений)	0.10	Mt=?(0.07?+0.07?)=0.10

2. Сведения о частях границ образуемых земельных участков

Обозначение земельного участка :ЗУ75

Обозначение части границ		Горизонтальное проложение (S), м	Описание прохождения части границ	Отметка о наличии земельного спора о местоположении границ земельного участка
от т.	до т.			
1	2	3	4	5
н1169У	н1170У	23.16	–	–
н1170У	н1171У	5.63	–	–
н1171У	н1172У	8.84	–	–
н1172У	н1173У	2.76	–	–
н1173У	н1174У	0.94	–	–
н1174У	н1175У	8.94	–	–
н1175У	н1176У	6.11	–	–
н1176У	н1177У	3.10	–	–
н1177У	н1178У	2.75	–	–
н1178У	н1179У	8.55	–	–
н1179У	н1180У	3.55	–	–
н1180У	н1181У	3.43	–	–
н1181У	н1182У	26.68	–	–
н1182У	н1183У	14.62	–	–
н1183У	н1184У	16.13	–	–
н1184У	н1185У	18.76	–	–
н1185У	н1186У	3.76	–	–
н1186У	н235У	4.94	–	–
н235У	н236У	46.98	–	–
н236У	н237У	5.30	–	–
н237У	н1187У	2.80	–	–
н1187У	н1188У	3.26	–	–
н1188У	н238У	2.82	–	–
н238У	н239У	1.97	–	–
н239У	н1189У	5.61	–	–
н1189У	н147У	8.59	–	–
н147У	н148У	3.98	–	–
н148У	н1168У	16.73	–	–
н1168У	н245У	5.60	–	–
н245У	н246У	1.92	–	–
н246У	н1167У	11.66	–	–
н1167У	н1166У	4.72	–	–
н1166У	н1001У	34.96	–	–
н1001У	н105У	0.90	–	–
н105У	н106У	7.54	–	–
н106У	н107У	1.77	–	–
н107У	н108У	8.13	–	–
н108У	н109У	2.81	–	–
н109У	н1007У	2.20	–	–
н1007У	н102У	3.02	–	–
н102У	н998У	3.58	–	–
н998У	н999У	1.04	–	–
н999У	н78У	4.24	–	–

н78У	н69У	27.59	–	–
н69У	н70У	27.47	–	–
н70У	н71У	6.02	–	–
н71У	н72У	0.92	–	–
н72У	н73У	0.68	–	–
н73У	н1191У	4.88	–	–
н1191У	н1192У	36.05	–	–
н1192У	н1193У	82.80	–	–
н1193У	н1194У	1.97	–	–
н1194У	н1195У	6.32	–	–
н1195У	н1196У	25.62	–	–
н1196У	н1197У	21.49	–	–
н1197У	н1198У	9.43	–	–
н1198У	н1199У	14.86	–	–
н1199У	н1200У	18.04	–	–
н1200У	н1169У	19.88	–	–

3. Общие сведения об образуемых земельных участках

Обозначение земельного участка :ЗУ75

№ п/п	Наименование характеристик земельного участка	Значение характеристики
1	2	3
1	Адрес земельного участка	–
2	Категория земель	Земли населенных пунктов
3	Вид разрешенного использования	в соответствии с ранее использовавшимся классификатором (dUtilizations) и сведения о разрешенном использовании в соответствии с документом Для общего пользования (уличная сеть) Улично-дорожная сеть (12.0.1)
4	Площадь земельного участка ± величина погрешности определения площади (Р ± ΔР), $м^2$	1696 кв.м ± 8.27 кв.м
5	Формула, примененная для расчета предельной допустимой погрешности определения площади земельного участка (ΔР), $м^2$	$\Delta P = 2 * 0.10 * \sqrt{1696} * \sqrt{((1 + 1.14^2)/(2 * 1.14))} = 8.27$
6	Предельный минимальный и максимальный размеры земельного участка ($P_{мин}$ и $P_{макс}$), $м^2$	–
7	Кадастровый или иной номер (обозначение) здания, сооружения, объекта незавершенного строительства, расположенного на земельном участке	–
8	Кадастровые номера исходных земельных участков	–
	Иное	
9	Иные сведения	–

4. Сведения о земельных участках, посредством которых обеспечивается доступ (проход или проезд от земельных участков общего пользования) к образуемым земельным участкам

№ п/п	Кадастровый номер или обозначение земельного участка, для которого обеспечивается доступ	Кадастровый номер или обозначение земельного участка, посредством которого обеспечивается доступ
1	2	3
1	:ЗУ75	Земли (земельные участки) общего пользования

Сведения об образуемых земельных участках

1. Сведения о характерных точках границ образуемых земельных участков

Обозначение земельного участка :ЗУ68
Зона № 1

Обозначение характерных точек границ	Координаты, м		Метод определения координат	Средняя квадратическая погрешность определения координат характерной точки (M_t), м	Формулы, примененные для расчета средней квадратической погрешности определения координат характерной точки (M_t), м
	X	Y			
1	2	3	6	7	8
н1095У	432642.32	1284846.18	Метод спутниковых геодезических измерений (определений)	0.10	Mt=?(0.07?+0.07?)=0.10
н1096У	432649.84	1284876.82	Метод спутниковых геодезических измерений (определений)	0.10	Mt=?(0.07?+0.07?)=0.10
н1097У	432614.85	1284885.42	Метод спутниковых геодезических измерений (определений)	0.10	Mt=?(0.07?+0.07?)=0.10
н1098У	432607.42	1284854.75	Метод спутниковых геодезических измерений (определений)	0.10	Mt=?(0.07?+0.07?)=0.10
н1095У	432642.32	1284846.18	Метод спутниковых геодезических измерений (определений)	0.10	Mt=?(0.07?+0.07?)=0.10

2. Сведения о частях границ образуемых земельных участков

Обозначение земельного участка :ЗУ68

Обозначение части границ		Горизонтальное проложение (S), м	Описание прохождения части границ	Отметка о наличии земельного спора о местоположении границ земельного участка
от т.	до т.			
1	2	3	4	5
н1095У	н1096У	31.55	–	–
н1096У	н1097У	36.03	–	–
н1097У	н1098У	31.56	–	–
н1098У	н1095У	35.94	–	–

3. Общие сведения об образуемых земельных участках

Обозначение земельного участка :ЗУ68

№ п/п	Наименование характеристик земельного участка	Значение характеристики
1	2	3
1	Адрес земельного участка	–
2	Категория земель	Земли населенных пунктов
3	Вид разрешенного использования	в соответствии с ранее использовавшимся классификатором (dUtilizations) и сведения о разрешенном использовании в соответствии с документом Для малоэтажной застройки Малоэтажная многоквартирная жилая застройка (2.1.1)
4	Площадь земельного участка ± величина погрешности определения площади (P ± ΔP), $м^2$	1135 кв.м ± 6.75 кв.м
5	Формула, примененная для расчета предельной допустимой погрешности	$\Delta P = 2 * 0.10 * \sqrt{1135} * \sqrt{((1 + 1.08^2)/(2 * 1.08))} = 6.75$

	определения площади земельного участка (ΔР), м^2	
6	Предельный минимальный и максимальный размеры земельного участка ($Р_{мин}$ и $Р_{макс}$), м^2	1500 20000
7	Кадастровый или иной номер (обозначение) здания, сооружения, объекта незавершенного строительства, расположенного на земельном участке	40:04:020602:93 (многоквартирный дом), 40:04:020603:854, 40:04:020603:853
8	Кадастровые номера исходных земельных участков	–
	Иное	
9	Иные сведения	–

4. Сведения о земельных участках, посредством которых обеспечивается доступ (проход или проезд от земельных участков общего пользования) к образуемым земельным участкам

№ п/п	Кадастровый номер или обозначение земельного участка, для которого обеспечивается доступ	Кадастровый номер или обозначение земельного участка, посредством которого обеспечивается доступ
1	2	3
1	:ЗУ68	Земли (земельные участки) общего пользования

Сведения об образуемых земельных участках

1. Сведения о характерных точках границ образуемых земельных участков

Обозначение земельного участка :ЗУ76
Зона № 1

Обозначение характерных точек границ	Координаты, м		Метод определения координат	Средняя квадратическая погрешность определения координат характерной точки ($М_t$), м	Формулы, примененные для расчета средней квадратической погрешности определения координат характерной точки ($М_t$), м
	X	Y			
1	2	3	6	7	8
н281У	432785.67	1284837.27	Метод спутниковых геодезических измерений (определений)	0.10	Mt=?(0.07?+0.07?)=0.10
н282У	432784.51	1284831.89	Метод спутниковых геодезических измерений (определений)	0.10	Mt=?(0.07?+0.07?)=0.10
н283У	432781.58	1284832.54	Метод спутниковых геодезических измерений (определений)	0.10	Mt=?(0.07?+0.07?)=0.10
н284У	432780.98	1284829.98	Метод спутниковых геодезических измерений (определений)	0.10	Mt=?(0.07?+0.07?)=0.10
н276У	432773.39	1284831.61	Метод спутниковых геодезических измерений (определений)	0.10	Mt=?(0.07?+0.07?)=0.10
н275У	432762.55	1284834.29	Метод спутниковых геодезических измерений	0.10	Mt=?(0.07?+0.07?)=0.10

			(определений)		
н274У	432764.32	1284842.21	Метод спутниковых геодезических измерений (определений)	0.10	Mt=?(0.07?+0.07?)=0.10
н273У	432775.02	1284839.82	Метод спутниковых геодезических измерений (определений)	0.10	Mt=?(0.07?+0.07?)=0.10
н281У	432785.67	1284837.27	Метод спутниковых геодезических измерений (определений)	0.10	Mt=?(0.07?+0.07?)=0.10

2. Сведения о частях границ образуемых земельных участков

Обозначение земельного участка :ЗУ76

Обозначение части границ		Горизонтальное проложение (S), м	Описание прохождения части границ	Отметка о наличии земельного спора о местоположении границ земельного участка
от т.	до т.			
1	2	3	4	5
н281У	н282У	5.50	–	–
н282У	н283У	3.00	–	–
н283У	н284У	2.63	–	–
н284У	н276У	7.76	–	–
н276У	н275У	11.17	–	–
н275У	н274У	8.12	–	–
н274У	н273У	10.96	–	–
н273У	н281У	10.95	–	–

3. Общие сведения об образуемых земельных участках

Обозначение земельного участка :ЗУ76

№ п/п	Наименование характеристик земельного участка	Значение характеристики
1	2	3
1	Адрес земельного участка	–
2	Категория земель	Земли населенных пунктов
3	Вид разрешенного использования	в соответствии с ранее использовавшимся классификатором (dUtilizations) и сведения о разрешенном использовании в соответствии с документом Для малоэтажной застройки Малоэтажная многоквартирная жилая застройка (2.1.1)
4	Площадь земельного участка ± величина погрешности определения площади (Р ± ΔР), $м^2$	173 кв.м ± 2.89 кв.м
5	Формула, примененная для расчета предельной допустимой погрешности определения площади земельного участка (ΔР), $м^2$	$\Delta P = 2 * 0.10 * \sqrt{173} * \sqrt{((1 + 1.89^2)/(2 * 1.89))} = 2.89$
6	Предельный минимальный и максимальный размеры земельного участка ($P_{мин}$ и $P_{макс}$), $м^2$	1500 20000
7	Кадастровый или иной номер (обозначение) здания, сооружения, объекта незавершенного строительства, расположенного на земельном участке	40:04:020602:215 (многоквартирный дом)
8	Кадастровые номера исходных земельных участков	–
	Иное	
9	Иные сведения	ЗУ68

4. Сведения о земельных участках, посредством которых обеспечивается доступ (проход или проезд от земельных участков общего пользования) к образуемым земельным участкам

№ п/п	Кадастровый номер или обозначение земельного участка, для которого обеспечивается доступ	Кадастровый номер или обозначение земельного участка, посредством которого обеспечивается доступ
1	2	3
1	–	–

Сведения об образуемых земельных участках

1. Сведения о характерных точках границ образуемых земельных участков

Обозначение земельного участка :ЗУ69
Зона № 1

Обозначение характерных точек границ	Координаты, м		Метод определения координат	Средняя квадратическая погрешность определения координат характерной точки (M_t), м	Формулы, примененные для расчета средней квадратической погрешности определения координат характерной точки (M_t), м
	X	Y			
1	2	3	6	7	8
н1194У	432821.10	1284711.82	Метод спутниковых геодезических измерений (определений)	0.10	Mt=?(0.07?+0.07?)=0.10
н1285У	432790.88	1284718.40	Метод спутниковых геодезических измерений (определений)	0.10	Mt=?(0.07?+0.07?)=0.10
н1286У	432798.11	1284751.62	Метод спутниковых геодезических измерений (определений)	0.10	Mt=?(0.07?+0.07?)=0.10
н1203У	432782.96	1284754.92	Метод спутниковых геодезических измерений (определений)	0.10	Mt=?(0.07?+0.07?)=0.10
н1204У	432785.06	1284762.94	Метод спутниковых геодезических измерений (определений)	0.10	Mt=?(0.07?+0.07?)=0.10
н1170У	432788.61	1284779.49	Метод спутниковых геодезических измерений (определений)	0.10	Mt=?(0.07?+0.07?)=0.10
н1169У	432810.93	1284773.31	Метод спутниковых геодезических измерений (определений)	0.10	Mt=?(0.07?+0.07?)=0.10
н1200У	432819.38	1284791.30	Метод спутниковых геодезических измерений (определений)	0.10	Mt=?(0.07?+0.07?)=0.10
н1199У	432837.09	1284787.87	Метод спутниковых геодезических	0.10	Mt=?(0.07?+0.07?)=0.10

			измерений (определений)		
н1198У	432833.97	1284773.34	Метод спутниковых геодезических измерений (определений)	0.10	Mt=?(0.07?+0.07?)=0.10
н1197У	432831.95	1284764.13	Метод спутниковых геодезических измерений (определений)	0.10	Mt=?(0.07?+0.07?)=0.10
н1196У	432827.53	1284743.10	Метод спутниковых геодезических измерений (определений)	0.10	Mt=?(0.07?+0.07?)=0.10
н1195У	432822.45	1284717.99	Метод спутниковых геодезических измерений (определений)	0.10	Mt=?(0.07?+0.07?)=0.10
н1194У	432821.10	1284711.82	Метод спутниковых геодезических измерений (определений)	0.10	Mt=?(0.07?+0.07?)=0.10

2. Сведения о частях границ образуемых земельных участков

Обозначение земельного участка :ЗУ69

Обозначение части границ		Горизонтальное проложение (S), м	Описание прохождения части границ	Отметка о наличии земельного спора о местоположении границ земельного участка
от т.	до т.			
1	2	3	4	5
н1194У	н1285У	30.93	–	–
н1285У	н1286У	34.00	–	–
н1286У	н1203У	15.51	–	–
н1203У	н1204У	8.29	–	–
н1204У	н1170У	16.93	–	–
н1170У	н1169У	23.16	–	–
н1169У	н1200У	19.88	–	–
н1200У	н1199У	18.04	–	–
н1199У	н1198У	14.86	–	–
н1198У	н1197У	9.43	–	–
н1197У	н1196У	21.49	–	–
н1196У	н1195У	25.62	–	–
н1195У	н1194У	6.32	–	–

3. Общие сведения об образуемых земельных участках

Обозначение земельного участка :ЗУ69

№ п/п	Наименование характеристик земельного участка	Значение характеристики
1	2	3
1	Адрес земельного участка	–
2	Категория земель	Земли населенных пунктов
3	Вид разрешенного использования	в соответствии с ранее использовавшимся классификатором (dUtilizations) и сведения о разрешенном использовании в соответствии с документом Для малоэтажной застройки Малоэтажная многоквартирная жилая застройка (2.1.1)
4	Площадь земельного участка ± величина погрешности определения площади (Р ± ΔР), $м^2$	2551 кв.м ± 10.47 кв.м

5	Формула, примененная для расчета предельной допустимой погрешности определения площади земельного участка (ΔР), $м^2$	$\Delta P = 2 * 0.10 * \sqrt{2551} * \sqrt{((1 + 1.47^2)/(2 * 1.47))} = 10.47$
6	Предельный минимальный и максимальный размеры земельного участка ($P_{мин}$ и $P_{макс}$), $м^2$	1500 20000
7	Кадастровый или иной номер (обозначение) здания, сооружения, объекта незавершенного строительства, расположенного на земельном участке	40:04:020602:98 (многоквартирный дом)
8	Кадастровые номера исходных земельных участков	–
	Иное	
9	Иные сведения	–

4. Сведения о земельных участках, посредством которых обеспечивается доступ (проход или проезд от земельных участков общего пользования) к образуемым земельным участкам

№ п/п	Кадастровый номер или обозначение земельного участка, для которого обеспечивается доступ	Кадастровый номер или обозначение земельного участка, посредством которого обеспечивается доступ
1	2	3
1	:ЗУ69	Земли (земельные участки) общего пользования

Сведения об образуемых земельных участках

1. Сведения о характерных точках границ образуемых земельных участков

Обозначение земельного участка :ЗУ70
Зона № 1

Обозначение характерных точек границ	Координаты, м		Метод определения координат	Средняя квадратическая погрешность определения координат характерной точки (M_t), м	Формулы, примененные для расчета средней квадратической погрешности определения координат характерной точки (M_t), м
	X	Y			
1	2	3	6	7	8
н1201У	432775.73	1284721.69	Метод спутниковых геодезических измерений (определений)	0.10	Mt=?(0.07?+0.07?)=0.10
н1202У	432779.85	1284741.90	Метод спутниковых геодезических измерений (определений)	0.10	Mt=?(0.07?+0.07?)=0.10
н1203У	432782.96	1284754.92	Метод спутниковых геодезических измерений (определений)	0.10	Mt=?(0.07?+0.07?)=0.10
н1204У	432785.06	1284762.94	Метод спутниковых геодезических измерений (определений)	0.10	Mt=?(0.07?+0.07?)=0.10
н1170У	432788.61	1284779.49	Метод спутниковых геодезических измерений (определений)	0.10	Mt=?(0.07?+0.07?)=0.10
н1171У	432783.11	1284780.67	Метод спутниковых	0.10	Mt=?(0.07?+0.07?)=0.10

			геодезических измерений (определений)		
н1172У	432784.92	1284789.32	Метод спутниковых геодезических измерений (определений)	0.10	Mt=?(0.07?+0.07?)=0.10
н1173У	432782.23	1284789.92	Метод спутниковых геодезических измерений (определений)	0.10	Mt=?(0.07?+0.07?)=0.10
н1174У	432782.44	1284790.84	Метод спутниковых геодезических измерений (определений)	0.10	Mt=?(0.07?+0.07?)=0.10
н1175У	432773.73	1284792.84	Метод спутниковых геодезических измерений (определений)	0.10	Mt=?(0.07?+0.07?)=0.10
н1176У	432767.77	1284794.19	Метод спутниковых геодезических измерений (определений)	0.10	Mt=?(0.07?+0.07?)=0.10
н1177У	432764.79	1284795.04	Метод спутниковых геодезических измерений (определений)	0.10	Mt=?(0.07?+0.07?)=0.10
н1178У	432762.07	1284795.41	Метод спутниковых геодезических измерений (определений)	0.10	Mt=?(0.07?+0.07?)=0.10
н1179У	432753.69	1284797.09	Метод спутниковых геодезических измерений (определений)	0.10	Mt=?(0.07?+0.07?)=0.10
н1180У	432750.19	1284797.68	Метод спутниковых геодезических измерений (определений)	0.10	Mt=?(0.07?+0.07?)=0.10
н1181У	432749.63	1284794.30	Метод спутниковых геодезических измерений (определений)	0.10	Mt=?(0.07?+0.07?)=0.10
н1182У	432743.07	1284768.44	Метод спутниковых геодезических измерений (определений)	0.10	Mt=?(0.07?+0.07?)=0.10
н1183У	432728.77	1284771.47	Метод спутниковых геодезических измерений	0.10	Mt=?(0.07?+0.07?)=0.10

			(определений)		
н1184У	432725.40	1284755.70	Метод спутниковых геодезических измерений (определений)	0.10	Mt=?(0.07?+0.07?)=0.10
н1185У	432721.45	1284737.36	Метод спутниковых геодезических измерений (определений)	0.10	Mt=?(0.07?+0.07?)=0.10
н1186У	432720.66	1284733.68	Метод спутниковых геодезических измерений (определений)	0.10	Mt=?(0.07?+0.07?)=0.10
н1205У	432724.16	1284732.94	Метод спутниковых геодезических измерений (определений)	0.10	Mt=?(0.07?+0.07?)=0.10
н1201У	432775.73	1284721.69	Метод спутниковых геодезических измерений (определений)	0.10	Mt=?(0.07?+0.07?)=0.10

2. Сведения о частях границ образуемых земельных участков

Обозначение земельного участка :ЗУ70

Обозначение части границ		Горизонтальное проложение (S), м	Описание прохождения части границ	Отметка о наличии земельного спора о местоположении границ земельного участка
от т.	до т.			
1	2	3	4	5
н1201У	н1202У	20.63	–	–
н1202У	н1203У	13.39	–	–
н1203У	н1204У	8.29	–	–
н1204У	н1170У	16.93	–	–
н1170У	н1171У	5.63	–	–
н1171У	н1172У	8.84	–	–
н1172У	н1173У	2.76	–	–
н1173У	н1174У	0.94	–	–
н1174У	н1175У	8.94	–	–
н1175У	н1176У	6.11	–	–
н1176У	н1177У	3.10	–	–
н1177У	н1178У	2.75	–	–
н1178У	н1179У	8.55	–	–
н1179У	н1180У	3.55	–	–
н1180У	н1181У	3.43	–	–
н1181У	н1182У	26.68	–	–
н1182У	н1183У	14.62	–	–
н1183У	н1184У	16.13	–	–
н1184У	н1185У	18.76	–	–
н1185У	н1186У	3.76	–	–
н1186У	н1205У	3.58	–	–
н1205У	н1201У	52.78	–	–

3. Общие сведения об образуемых земельных участках

Обозначение земельного участка :ЗУ70

№ п/п	Наименование характеристик земельного участка	Значение характеристики
1	2	3
1	Адрес земельного участка	–

2	Категория земель	Земли населенных пунктов
3	Вид разрешенного использования	в соответствии с ранее использовавшимся классификатором (dUtilizations) и сведения о разрешенном использовании в соответствии с документом Для малоэтажной застройки Малоэтажная многоквартирная жилая застройка (2.1.1)
4	Площадь земельного участка ± величина погрешности определения площади (Р ± ΔР), $м^2$	3385 кв.м ± 11.67 кв.м
5	Формула, примененная для расчета предельной допустимой погрешности определения площади земельного участка (ΔР), $м^2$	$\Delta P = 2 * 0.10 * \sqrt{3385} * \sqrt{((1 + 1.12^2)/(2 * 1.12))} = 11.67$
6	Предельный минимальный и максимальный размеры земельного участка ($P_{мин}$ и $P_{макс}$), $м^2$	1500 20000
7	Кадастровый или иной номер (обозначение) здания, сооружения, объекта незавершенного строительства, расположенного на земельном участке	40:04:020603:100 (многоквартирный дом), 40:04:020603:853
8	Кадастровые номера исходных земельных участков	земли, находящиеся в государственной или муниципальной собственности
	Иное	
9	Иные сведения	Образование земельного участка путем перераспределения земельного участка с кадастровым номером 40:04:020603:610 и земель, находящихся в государственной или муниципальной собственности

4. Сведения о земельных участках, посредством которых обеспечивается доступ (проход или проезд от земельных участков общего пользования) к образуемым земельным участкам

№ п/п	Кадастровый номер или обозначение земельного участка, для которого обеспечивается доступ	Кадастровый номер или обозначение земельного участка, посредством которого обеспечивается доступ
1	2	3
1	:ЗУ70	Земли (земельные участки) общего пользования

Сведения об образуемых земельных участках

1. Сведения о характерных точках границ образуемых земельных участков

Обозначение земельного участка :ЗУ71
Зона № 1

Обозначение характерных точек границ	Координаты, м		Метод определения координат	Средняя квадратическая погрешность определения координат характерной точки (M_t), м	Формулы, примененные для расчета средней квадратической погрешности определения координат характерной точки (M_t), м
	X	Y			
1	2	3	6	7	8
н1001У	432785.95	1284795.21	Метод спутниковых геодезических измерений (определений)	0.10	Mt=?(0.07?+0.07?)=0.10
н1166У	432751.83	1284802.82	Метод спутниковых геодезических измерений (определений)	0.10	Mt=?(0.07?+0.07?)=0.10
н1167У	432752.82	1284807.43	Метод спутниковых геодезических измерений (определений)	0.10	Mt=?(0.07?+0.07?)=0.10

н277У	432766.75	1284804.71	Метод спутниковых геодезических измерений (определений)	0.10	Mt=?(0.07?+0.07?)=0.10
н104У	432787.13	1284800.15	Метод спутниковых геодезических измерений (определений)	0.10	Mt=?(0.07?+0.07?)=0.10
н1001У	432785.95	1284795.21	Метод спутниковых геодезических измерений (определений)	0.10	Mt=?(0.07?+0.07?)=0.10

2. Сведения о частях границ образуемых земельных участков

Обозначение земельного участка :ЗУ71

Обозначение части границ		Горизонтальное проложение (S), м	Описание прохождения части границ	Отметка о наличии земельного спора о местоположении границ земельного участка
от т.	до т.			
1	2	3	4	5
н1001У	н1166У	34.96	–	–
н1166У	н1167У	4.72	–	–
н1167У	н277У	14.19	–	–
н277У	н104У	20.88	–	–
н104У	н1001У	5.08	–	–

3. Общие сведения об образуемых земельных участках

Обозначение земельного участка :ЗУ71

№ п/п	Наименование характеристик земельного участка	Значение характеристики
1	2	3
1	Адрес земельного участка	–
2	Категория земель	Земли населенных пунктов
3	Вид разрешенного использования	в соответствии с ранее использовавшимся классификатором (dUtilizations) и сведения о разрешенном использовании в соответствии с документом Для размещения объектов, характерных для населенных пунктов Для эксплуатации нежилых строений
4	Площадь земельного участка ± величина погрешности определения площади (Р ± ΔР), $м^2$	176 кв.м ± 3.37 кв.м
5	Формула, примененная для расчета предельной допустимой погрешности определения площади земельного участка (ΔР), $м^2$	$\Delta P = 2 * 0.10 * \sqrt{176} * \sqrt{((1 + 2.89^2)/(2 * 2.89))} = 3.37$
6	Предельный минимальный и максимальный размеры земельного участка ($P_{мин}$ и $P_{макс}$), $м^2$	–
7	Кадастровый или иной номер (обозначение) здания, сооружения, объекта незавершенного строительства, расположенного на земельном участке	–
8	Кадастровые номера исходных земельных участков	–
	Иное	
9	Иные сведения	–

4. Сведения о земельных участках, посредством которых обеспечивается доступ (проход или проезд от земельных участков общего пользования) к образуемым земельным участкам

№ п/п	Кадастровый номер или обозначение земельного участка, для которого обеспечивается доступ	Кадастровый номер или обозначение земельного участка, посредством которого обеспечивается доступ

1	2	3
1	:ЗУ71	Земли (земельные участки) общего пользования

Сведения об образуемых земельных участках

1. Сведения о характерных точках границ образуемых земельных участков

Обозначение земельного участка :ЗУ72
Зона № 1

Обозначение характерных точек границ	Координаты, м		Метод определения координат	Средняя квадратическая погрешность определения координат характерной точки (M_t), м	Формулы, примененные для расчета средней квадратической погрешности определения координат характерной точки (M_t), м
	X	Y			
1	2	3	6	7	8
:ЗУ72(1)	–	–	–	–	–
н148У	432743.40	1284791.75	Метод спутниковых геодезических измерений (определений)	0.10	Mt=?(0.07?+0.07?)=0.10
н1168У	432746.84	1284808.12	Метод спутниковых геодезических измерений (определений)	0.10	Mt=?(0.07?+0.07?)=0.10
н245У	432741.36	1284809.27	Метод спутниковых геодезических измерений (определений)	0.10	Mt=?(0.07?+0.07?)=0.10
н149У	432738.05	1284792.97	Метод спутниковых геодезических измерений (определений)	0.10	Mt=?(0.07?+0.07?)=0.10
н148У	432743.40	1284791.75	Метод спутниковых геодезических измерений (определений)	0.10	Mt=?(0.07?+0.07?)=0.10
:ЗУ72(2)	–	–	–	–	–
н1189У	432740.96	1284779.42	Метод спутниковых геодезических измерений (определений)	0.10	Mt=?(0.07?+0.07?)=0.10
н239У	432735.46	1284780.51	Метод спутниковых геодезических измерений (определений)	0.10	Mt=?(0.07?+0.07?)=0.10
н240У	432736.30	1284784.72	Метод спутниковых геодезических измерений (определений)	0.10	Mt=?(0.07?+0.07?)=0.10
н150У	432737.13	1284788.94	Метод спутниковых геодезических измерений	0.10	Mt=?(0.07?+0.07?)=0.10

			(определений)		
н147У	432742.63	1284787.85	Метод спутниковых геодезических измерений (определений)	0.10	Mt=?(0.07?+0.07?)=0.10
н1189У	432740.96	1284779.42	Метод спутниковых геодезических измерений (определений)	0.10	Mt=?(0.07?+0.07?)=0.10
:ЗУ72(3)	–	–	–	–	–
н1188У	432733.71	1284776.11	Метод спутниковых геодезических измерений (определений)	0.10	Mt=?(0.07?+0.07?)=0.10
н238У	432734.41	1284778.84	Метод спутниковых геодезических измерений (определений)	0.10	Mt=?(0.07?+0.07?)=0.10
н237У	432731.26	1284779.64	Метод спутниковых геодезических измерений (определений)	0.10	Mt=?(0.07?+0.07?)=0.10
н1187У	432730.55	1284776.93	Метод спутниковых геодезических измерений (определений)	0.10	Mt=?(0.07?+0.07?)=0.10
н1188У	432733.71	1284776.11	Метод спутниковых геодезических измерений (определений)	0.10	Mt=?(0.07?+0.07?)=0.10

2. Сведения о частях границ образуемых земельных участков

Обозначение земельного участка :ЗУ72

Обозначение части границ		Горизонтальное проложение (S), м	Описание прохождения части границ	Отметка о наличии земельного спора о местоположении границ земельного участка
от т.	до т.			
1	2	3	4	5
:ЗУ72(1)	–	–	–	–
н148У	н1168У	16.73	–	–
н1168У	н245У	5.60	–	–
н245У	н149У	16.63	–	–
н149У	н148У	5.49	–	–
:ЗУ72(2)	–	–	–	–
н1189У	н239У	5.61	–	–
н239У	н240У	4.29	–	–
н240У	н150У	4.30	–	–
н150У	н147У	5.61	–	–
н147У	н1189У	8.59	–	–
:ЗУ72(3)	–	–	–	–
н1188У	н238У	2.82	–	–
н238У	н237У	3.25	–	–
н237У	н1187У	2.80	–	–
н1187У	н1188У	3.26	–	–

3. Общие сведения об образуемых земельных участках

Обозначение земельного участка :ЗУ72

№ п/п	Наименование характеристик земельного участка	Значение характеристики
1	2	3
1	Адрес земельного участка	–
2	Категория земель	Земли населенных пунктов
3	Вид разрешенного использования	в соответствии с ранее использовавшимся классификатором (dUtilizations) и сведения о разрешенном использовании в соответствии с документом Для иных видов использования, характерных для населенных пунктов Для эксплуатации нежилых строений
4	Площадь земельного участка ± величина погрешности определения площади (Р ± ΔР), $м^2$	150 кв.м ± 2.75 кв.м (1) 92.45 кв.м ± 2.15 кв.м (2) 48.16 кв.м ± 1.42 кв.м (3) 9.15 кв.м ± 0.61 кв.м
5	Формула, примененная для расчета предельной допустимой погрешности определения площади земельного участка (ΔР), $м^2$	$\Delta P = 2 * 0.10 * \sqrt{150} * \sqrt{((1 + 2.04^2)/(2 * 2.04))} = 2.75$ (1) $\Delta P = 2 * 0.10 * \sqrt{92.45} * \sqrt{((1 + 1.99^2)/(2 * 1.99))} = 2.15$ (2) $\Delta P = 2 * 0.10 * \sqrt{48.16} * \sqrt{((1 + 1.33^2)/(2 * 1.33))} = 1.42$ (3) $\Delta P = 2 * 0.10 * \sqrt{9.15} * \sqrt{((1 + 1.09^2)/(2 * 1.09))} = 0.61$
6	Предельный минимальный и максимальный размеры земельного участка ($Р_{мин}$ и $Р_{макс}$), $м^2$	–
7	Кадастровый или иной номер (обозначение) здания, сооружения, объекта незавершенного строительства, расположенного на земельном участке	–
8	Кадастровые номера исходных земельных участков	–
	Иное	
9	Иные сведения	–

4. Сведения о земельных участках, посредством которых обеспечивается доступ (проход или проезд от земельных участков общего пользования) к образуемым земельным участкам

№ п/п	Кадастровый номер или обозначение земельного участка, для которого обеспечивается доступ	Кадастровый номер или обозначение земельного участка, посредством которого обеспечивается доступ
1	2	3
1	:ЗУ72	Земли (земельные участки) общего пользования
2	:ЗУ72(1)	Земли (земельные участки) общего пользования
3	:ЗУ72(2)	Земли (земельные участки) общего пользования
4	:ЗУ72(3)	Земли (земельные участки) общего пользования

Сведения об уточняемых земельных участках, необходимые для исправления реестровых ошибок в сведениях о местоположении их границ

1. Сведения о характерных точках границы уточняемого земельного участка с кадастровым номером 40:04:020101:241

Зона № 1

Обозначение характерных точек границ	Существующие координаты, м		Уточненные координаты, м		Метод определения координат	Средняя квадратическая погрешность определения координат характерной точки ($М_t$), м	Формулы, примененные для расчета средней квадратической погрешности определения координат характерной точки ($М_t$), м
	X	Y	X	Y			
1	2	3	4	5	6	7	8
н205У	–	–	432286.45	1284927.56	Метод спутниковых геодезических измерений (определени	0.10	Mt=?(0.07?+0.07?)=0.10

					й)		
н206У	–	–	432287.22	1284931.25	Метод спутниковых геодезических измерений (определений)	0.10	Mt=?(0.07?+0.07?)=0.10
н207У	–	–	432281.75	1284932.35	Метод спутниковых геодезических измерений (определений)	0.10	Mt=?(0.07?+0.07?)=0.10
н208У	–	–	432280.96	1284928.69	Метод спутниковых геодезических измерений (определений)	0.10	Mt=?(0.07?+0.07?)=0.10
н205У	–	–	432286.45	1284927.56	Метод спутниковых геодезических измерений (определений)	0.10	Mt=?(0.07?+0.07?)=0.10

2. Сведения о частях границ уточняемого земельного участка с кадастровым номером 40:04:020101:241

Обозначение части границ		**Горизонтальное проложение (S), м**	**Описание прохождения части границ**	**Отметка о наличии земельного спора о местоположении границ земельного участка**
от т.	**до т.**			
1	**2**	**3**	**4**	**5**
н205У	н206У	3.77	–	–
н206У	н207У	5.58	–	–
н207У	н208У	3.74	–	–
н208У	н205У	5.61	–	–

3. Характеристики уточняемого земельного участка с кадастровым номером 40:04:020101:241

№ п/п	**Наименование характеристики**	**Значение характеристики**
1	**2**	**3**
1	Площадь земельного участка ± величина погрешности определения площади (Р ± ΔР), $м^2$	21 кв.м ± 0.93 кв.м
2	Формула, примененная для расчета предельной допустимой погрешности определения площади земельного участка (ΔР), $м^2$	$\Delta P = 2 * 0.10 * \sqrt{21} * \sqrt{((1 + 1.31^2)/(2 * 1.31))} = 0.93$
3	Иные сведения	–

Сведения об уточняемых земельных участках, необходимые для исправления реестровых ошибок в сведениях о местоположении их границ

1. Сведения о характерных точках границы уточняемого земельного участка с кадастровым номером 40:04:020603:10

Зона № 1

Обозначение характерных точек границ	**Существующие координаты, м**		**Уточненные координаты, м**		**Метод определения координат**	**Средняя квадратическая погрешность определения координат характерной точки (M_t), м**	**Формулы, примененные для расчета средней квадратической погрешности определения координат характерной точки (M_t), м**
	X	**Y**	**X**	**Y**			

1	2	3	4	5	6	7	8
н1У	–	–	432270.60	1284891.88	Метод спутниковых геодезических измерений (определений)	0.10	Mt=?(0.07?+0.07?)=0.10
н213У	–	–	432271.90	1284896.45	Метод спутниковых геодезических измерений (определений)	0.10	Mt=?(0.07?+0.07?)=0.10
н212У	–	–	432273.07	1284900.71	Метод спутниковых геодезических измерений (определений)	0.10	Mt=?(0.07?+0.07?)=0.10
н971У	–	–	432274.05	1284904.49	Метод спутниковых геодезических измерений (определений)	0.10	Mt=?(0.07?+0.07?)=0.10
н82У	–	–	432274.81	1284904.30	Метод спутниковых геодезических измерений (определений)	0.10	Mt=?(0.07?+0.07?)=0.10
н81У	–	–	432275.86	1284908.68	Метод спутниковых геодезических измерений (определений)	0.10	Mt=?(0.07?+0.07?)=0.10
н84У	–	–	432276.77	1284912.42	Метод спутниковых геодезических измерений (определений)	0.10	Mt=?(0.07?+0.07?)=0.10
н972У	–	–	432276.36	1284912.50	Метод спутниковых геодезических измерений (определений)	0.10	Mt=?(0.07?+0.07?)=0.10
н973У	–	–	432277.42	1284916.92	Метод спутниковых геодезических измерений (определений)	0.10	Mt=?(0.07?+0.07?)=0.10
н974У	–	–	432278.14	1284919.93	Метод спутниковых геодезических измерений (определений)	0.10	Mt=?(0.07?+0.07?)=0.10
н35У	–	–	432278.56	1284919.8	Метод	0.10	Mt=?(0.07?+0.07

				3	спутниковых геодезических измерений (определений)		?)=0.10
н34У	–	–	432279.62	1284924.13	Метод спутниковых геодезических измерений (определений)	0.10	Mt=?(0.07?+0.07?)=0.10
н33У	–	–	432279.91	1284924.07	Метод спутниковых геодезических измерений (определений)	0.10	Mt=?(0.07?+0.07?)=0.10
н208У	–	–	432280.96	1284928.69	Метод спутниковых геодезических измерений (определений)	0.10	Mt=?(0.07?+0.07?)=0.10
н207У	–	–	432281.75	1284932.35	Метод спутниковых геодезических измерений (определений)	0.10	Mt=?(0.07?+0.07?)=0.10
н975У	–	–	432281.15	1284932.47	Метод спутниковых геодезических измерений (определений)	0.10	Mt=?(0.07?+0.07?)=0.10
н2У	–	–	432282.10	1284936.41	Метод спутниковых геодезических измерений (определений)	0.10	Mt=?(0.07?+0.07?)=0.10
н3У	–	–	432265.10	1284940.50	Метод спутниковых геодезических измерений (определений)	0.10	Mt=?(0.07?+0.07?)=0.10
н4У	–	–	432259.94	1284941.68	Метод спутниковых геодезических измерений (определений)	0.10	Mt=?(0.07?+0.07?)=0.10
н5У	–	–	432259.68	1284940.62	Метод спутниковых геодезических измерений (определений)	0.10	Mt=?(0.07?+0.07?)=0.10
н6У	–	–	432245.93	1284944.04	Метод спутниковых геодезически	0.10	Mt=?(0.07?+0.07?)=0.10

					х измерений (определений)		
н7У	–	–	432246.32	1284945.65	Метод спутниковых геодезических измерений (определений)	0.10	Mt=?(0.07?+0.07?)=0.10
н8У	–	–	432237.20	1284948.30	Метод спутниковых геодезических измерений (определений)	0.10	Mt=?(0.07?+0.07?)=0.10
н9У	–	–	432236.91	1284947.24	Метод спутниковых геодезических измерений (определений)	0.10	Mt=?(0.07?+0.07?)=0.10
н10У	–	–	432228.82	1284949.49	Метод спутниковых геодезических измерений (определений)	0.10	Mt=?(0.07?+0.07?)=0.10
н11У	–	–	432212.58	1284953.31	Метод спутниковых геодезических измерений (определений)	0.10	Mt=?(0.07?+0.07?)=0.10
н12У	–	–	432201.37	1284908.69	Метод спутниковых геодезических измерений (определений)	0.10	Mt=?(0.07?+0.07?)=0.10
н13У	–	–	432204.83	1284907.86	Метод спутниковых геодезических измерений (определений)	0.10	Mt=?(0.07?+0.07?)=0.10
н979У	–	–	432252.00	1284896.28	Метод спутниковых геодезических измерений (определений)	0.10	Mt=?(0.07?+0.07?)=0.10
н1У	–	–	432270.60	1284891.88	Метод спутниковых геодезических измерений (определений)	0.10	Mt=?(0.07?+0.07?)=0.10

2. Сведения о частях границ уточняемого земельного участка с кадастровым номером 40:04:020603:10

Обозначение части границ		**Горизонтальное проложение (S), м**	**Описание прохождения части границ**	**Отметка о наличии земельного спора о местоположении границ земельного участка**
от т.	**до т.**			
1	**2**	**3**	**4**	**5**

н1У	н213У	4.75	–	–
н213У	н212У	4.42	–	–
н212У	н971У	3.90	–	–
н971У	н82У	0.78	–	–
н82У	н81У	4.50	–	–
н81У	н84У	3.85	–	–
н84У	н972У	0.42	–	–
н972У	н973У	4.55	–	–
н973У	н974У	3.09	–	–
н974У	н35У	0.43	–	–
н35У	н34У	4.43	–	–
н34У	н33У	0.30	–	–
н33У	н208У	4.74	–	–
н208У	н207У	3.74	–	–
н207У	н975У	0.61	–	–
н975У	н2У	4.05	–	–
н2У	н3У	17.49	–	–
н3У	н4У	5.29	–	–
н4У	н5У	1.09	–	–
н5У	н6У	14.17	–	–
н6У	н7У	1.66	–	–
н7У	н8У	9.50	–	–
н8У	н9У	1.10	–	–
н9У	н10У	8.40	–	–
н10У	н11У	16.68	–	–
н11У	н12У	46.01	–	–
н12У	н13У	3.56	–	–
н13У	н979У	48.57	–	–
н979У	н1У	19.11	–	–

3. Характеристики уточняемого земельного участка с кадастровым номером 40:04:020603:10

№ п/п	Наименование характеристики	Значение характеристики
1	2	3
1	Площадь земельного участка ± величина погрешности определения площади (Р ± ΔР), $м^2$	3300 кв.м ± 11.70 кв.м
2	Формула, примененная для расчета предельной допустимой погрешности определения площади земельного участка (ΔР), $м^2$	$\Delta P = 2 * 0.10 * \sqrt{3300} * \sqrt{((1 + 1.31^2)/(2 * 1.31))} = 11.70$
3	Иные сведения	–

Сведения об уточняемых земельных участках, необходимые для исправления реестровых ошибок в сведениях о местоположении их границ

1. Сведения о характерных точках границы уточняемого земельного участка с кадастровым номером 40:04:020603:2

Зона № 1

Обозначение характерных точек границ	Существующие координаты, м		Уточненные координаты, м		Метод определения координат	Средняя квадратическая погрешность определения координат характерной точки (M_t), м	Формулы, примененные для расчета средней квадратической погрешности определения координат характерной точки (M_t), м
	X	Y	X	Y			
1	2	3	4	5	6	7	8
н291У	–	–	432407.88	1284854.25	Метод спутниковых геодезических измерений	0.10	$Mt=\sqrt{(0.07^2+0.07^2)}=0.10$

					(определений)		
н292У	–	–	432401.60	1284855.93	Метод спутниковых геодезических измерений (определений)	0.10	Mt=√(0.07²+0.07²)=0.10
н293У	–	–	432400.44	1284851.58	Метод спутниковых геодезических измерений (определений)	0.10	Mt=√(0.07²+0.07²)=0.10
н294У	–	–	432406.72	1284849.90	Метод спутниковых геодезических измерений (определений)	0.10	Mt=√(0.07²+0.07²)=0.10
н291У	–	–	432407.88	1284854.25	Метод спутниковых геодезических измерений (определений)	0.10	Mt=√(0.07²+0.07²)=0.10

2. Сведения о частях границ уточняемого земельного участка с кадастровым номером 40:04:020603:2

Обозначение части границ		**Горизонтальное проложение (S), м**	**Описание прохождения части границ**	**Отметка о наличии земельного спора о местоположении границ земельного участка**
от т.	**до т.**			
1	**2**	**3**	**4**	**5**
н291У	н292У	6.50	–	–
н292У	н293У	4.50	–	–
н293У	н294У	6.50	–	–
н294У	н291У	4.50	–	–

3. Характеристики уточняемого земельного участка с кадастровым номером 40:04:020603:2

№ п/п	**Наименование характеристики**	**Значение характеристики**
1	**2**	**3**
1	Площадь земельного участка ± величина погрешности определения площади (P ± ΔP), м^2	29 кв.м ± 1.09 кв.м
2	Формула, примененная для расчета предельной допустимой погрешности определения площади земельного участка (ΔP), м^2	ΔP = 2 * 0.10 * √29 * √((1 + 1.23²)/(2 * 1.23)) = 1.09
3	Иные сведения	–

Сведения об уточняемых земельных участках, необходимые для исправления реестровых ошибок в сведениях о местоположении их границ

1. Сведения о характерных точках границы уточняемого земельного участка с кадастровым номером 40:04:020603:39

Зона № 1

Обозначение характерных точек границ	**Существующие координаты, м**	**Уточненные координаты, м**	**Метод определения координат**	**Средняя квадратическая погрешность**	**Формулы, примененные для расчета средней квадратическо**

	X	Y	X	Y		определения координат характерной точки (M_t), м	й погрешности определения координат характерной точки (M_t), м
1	2	3	4	5	6	7	8
н309У	–	–	432140.47	1284917.14	Метод спутниковых геодезических измерений (определений)	0.10	Mt=?(0.07?+0.07?)=0.10
н310У	–	–	432136.20	1284918.31	Метод спутниковых геодезических измерений (определений)	0.10	Mt=?(0.07?+0.07?)=0.10
н311У	–	–	432134.52	1284912.19	Метод спутниковых геодезических измерений (определений)	0.10	Mt=?(0.07?+0.07?)=0.10
н312У	–	–	432138.79	1284911.02	Метод спутниковых геодезических измерений (определений)	0.10	Mt=?(0.07?+0.07?)=0.10
н309У	–	–	432140.47	1284917.14	Метод спутниковых геодезических измерений (определений)	0.10	Mt=?(0.07?+0.07?)=0.10

2. Сведения о частях границ уточняемого земельного участка с кадастровым номером 40:04:020603:39

Обозначение части границ		Горизонтальное проложение (S), м	Описание прохождения части границ	Отметка о наличии земельного спора о местоположении границ земельного участка
от т.	до т.			
1	2	3	4	5
н309У	н310У	4.43	–	–
н310У	н311У	6.35	–	–
н311У	н312У	4.43	–	–
н312У	н309У	6.35	–	–

3. Характеристики уточняемого земельного участка с кадастровым номером 40:04:020603:39

№ п/п	Наименование характеристики	Значение характеристики
1	2	3
1	Площадь земельного участка ± величина погрешности определения площади (Р ± ΔР), $м^2$	28 кв.м ± 1.07 кв.м
2	Формула, примененная для расчета предельной допустимой погрешности определения площади земельного участка (ΔР), $м^2$	$\Delta P = 2 * 0.10 * \sqrt{28} * \sqrt{((1 + 1.23^2)/(2 * 1.23))} = 1.07$
3	Иные сведения	–

Сведения об уточняемых земельных участках, необходимые для исправления реестровых ошибок в сведениях о местоположении их границ

1. Сведения о характерных точках границы уточняемого земельного участка с кадастровым номером 40:04:020603:4

Зона № 1							
Обозначение характерных точек границ	**Существующие координаты, м**		**Уточненные координаты, м**		**Метод определения координат**	**Средняя квадратическая погрешность определения координат характерной точки (M_t), м**	**Формулы, примененные для расчета средней квадратической погрешности определения координат характерной точки (M_t), м**
	X	**Y**	**X**	**Y**			
1	**2**	**3**	**4**	**5**	**6**	**7**	**8**
н295У	–	–	432453.82	1284838.58	Метод спутниковых геодезических измерений (определений)	0.10	Mt=?(0.07?+0.07?)=0.10
н285У	–	–	432455.36	1284844.80	Метод спутниковых геодезических измерений (определений)	0.10	Mt=?(0.07?+0.07?)=0.10
н290У	–	–	432457.84	1284855.19	Метод спутниковых геодезических измерений (определений)	0.10	Mt=?(0.07?+0.07?)=0.10
н289У	–	–	432475.71	1284850.78	Метод спутниковых геодезических измерений (определений)	0.10	Mt=?(0.07?+0.07?)=0.10
н296У	–	–	432476.74	1284853.50	Метод спутниковых геодезических измерений (определений)	0.10	Mt=?(0.07?+0.07?)=0.10
н297У	–	–	432474.74	1284857.84	Метод спутниковых геодезических измерений (определений)	0.10	Mt=?(0.07?+0.07?)=0.10
н298У	–	–	432445.79	1284867.98	Метод спутниковых геодезических измерений (определений)	0.10	Mt=?(0.07?+0.07?)=0.10
н299У	–	–	432433.06	1284857.31	Метод спутниковых геодезических измерений (определений)	0.10	Mt=?(0.07?+0.07?)=0.10
н300У	–	–	432429.21	1284839.71	Метод спутниковых	0.10	Mt=?(0.07?+0.07?)=0.10

					геодезических измерений (определений)		
н301У	–	–	432430.35	1284837.26	Метод спутниковых геодезических измерений (определений)	0.10	Mt=?(0.07?+0.07?)=0.10
н302У	–	–	432445.24	1284834.25	Метод спутниковых геодезических измерений (определений)	0.10	Mt=?(0.07?+0.07?)=0.10
н303У	–	–	432447.99	1284833.54	Метод спутниковых геодезических измерений (определений)	0.10	Mt=?(0.07?+0.07?)=0.10
н304У	–	–	432449.58	1284839.68	Метод спутниковых геодезических измерений (определений)	0.10	Mt=?(0.07?+0.07?)=0.10
н295У	–	–	432453.82	1284838.58	Метод спутниковых геодезических измерений (определений)	0.10	Mt=?(0.07?+0.07?)=0.10

2. Сведения о частях границ уточняемого земельного участка с кадастровым номером 40:04:020603:4

Обозначение части границ		**Горизонтальное проложение (S), м**	**Описание прохождения части границ**	**Отметка о наличии земельного спора о местоположении границ земельного участка**
от т.	**до т.**			
1	**2**	**3**	**4**	**5**
н295У	н285У	6.41	–	–
н285У	н290У	10.68	–	–
н290У	н289У	18.41	–	–
н289У	н296У	2.91	–	–
н296У	н297У	4.78	–	–
н297У	н298У	30.67	–	–
н298У	н299У	16.61	–	–
н299У	н300У	18.02	–	–
н300У	н301У	2.70	–	–
н301У	н302У	15.19	–	–
н302У	н303У	2.84	–	–
н303У	н304У	6.34	–	–
н304У	н295У	4.38	–	–

3. Характеристики уточняемого земельного участка с кадастровым номером 40:04:020603:4

№ п/п	**Наименование характеристики**	**Значение характеристики**
1	**2**	**3**
1	Площадь земельного участка ± величина погрешности определения площади (P ± ΔP), $м^2$	834 кв.м ± 5.93 кв.м
2	Формула, примененная для расчета предельной допустимой погрешности	$\Delta P = 2 * 0.10 * \sqrt{834} * \sqrt{((1 + 1.38^2)/(2 * 1.38))} = 5.93$

	определения площади земельного участка (ΔР), м^2	
3	Иные сведения	–

Сведения об уточняемых земельных участках, необходимые для исправления реестровых ошибок в сведениях о местоположении их границ

1. Сведения о характерных точках границы уточняемого земельного участка с кадастровым номером 40:04:020603:5

Зона № 1

Обозначение характерных точек границ	Существующие координаты, м		Уточненные координаты, м		Метод определения координат	Средняя квадратическая погрешность определения координат характерной точки (M_t), м	Формулы, примененные для расчета средней квадратической погрешности определения координат характерной точки (M_t), м
	X	Y	X	Y			
1	2	3	4	5	6	7	8
н285У	–	–	432455.36	1284844.80	Метод спутниковых геодезических измерений (определений)	0.10	Mt=?(0.07?+0.07?)=0.10
н286У	–	–	432459.15	1284843.77	Метод спутниковых геодезических измерений (определений)	0.10	Mt=?(0.07?+0.07?)=0.10
н287У	–	–	432472.54	1284840.24	Метод спутниковых геодезических измерений (определений)	0.10	Mt=?(0.07?+0.07?)=0.10
н288У	–	–	432473.21	1284840.06	Метод спутниковых геодезических измерений (определений)	0.10	Mt=?(0.07?+0.07?)=0.10
н289У	–	–	432475.71	1284850.78	Метод спутниковых геодезических измерений (определений)	0.10	Mt=?(0.07?+0.07?)=0.10
н290У	–	–	432457.84	1284855.19	Метод спутниковых геодезических измерений (определений)	0.10	Mt=?(0.07?+0.07?)=0.10
н285У	–	–	432455.36	1284844.80	Метод спутниковых геодезических измерений (определений)	0.10	Mt=?(0.07?+0.07?)=0.10

2. Сведения о частях границ уточняемого земельного участка с кадастровым номером 40:04:020603:5

Обозначение части границ		Горизонтальное проложение (S), м	Описание прохождения части границ	Отметка о наличии земельного спора о местоположении границ земельного участка
от т.	до т.			
1	2	3	4	5
н285У	н286У	3.93	–	–
н286У	н287У	13.85	–	–
н287У	н288У	0.69	–	–
н288У	н289У	11.01	–	–
н289У	н290У	18.41	–	–
н290У	н285У	10.68	–	–

3. Характеристики уточняемого земельного участка с кадастровым номером 40:04:020603:5

№ п/п	Наименование характеристики	Значение характеристики
1	2	3
1	Площадь земельного участка ± величина погрешности определения площади (P ± ΔP), $м^2$	200 кв.м ± 2.89 кв.м
2	Формула, примененная для расчета предельной допустимой погрешности определения площади земельного участка (ΔP), $м^2$	$\Delta P = 2 * 0.10 * \sqrt{200} * \sqrt{((1 + 1.35^2)/(2 * 1.35))} = 2.89$
3	Иные сведения	–

Сведения об уточняемых земельных участках, необходимые для исправления реестровых ошибок в сведениях о местоположении их границ

1. Сведения о характерных точках границы уточняемого земельного участка с кадастровым номером 40:04:020603:40

Зона № 1

Обозначение характерных точек границ	Существующие координаты, м		Уточненные координаты, м		Метод определения координат	Средняя квадратическая погрешность определения координат характерной точки (M_t), м	Формулы, примененные для расчета средней квадратической погрешности определения координат характерной точки (M_t), м
	X	Y	X	Y			
1	2	3	4	5	6	7	8
н313У	–	–	432134.91	1284942.28	Метод спутниковых геодезических измерений (определений)	0.10	Mt=?(0.07?+0.07?)=0.10
н314У	–	–	432136.07	1284946.32	Метод спутниковых геодезических измерений (определений)	0.10	Mt=?(0.07?+0.07?)=0.10
н315У	–	–	432128.97	1284948.35	Метод спутниковых геодезических измерений (определений)	0.10	Mt=?(0.07?+0.07?)=0.10
н316У	–	–	432127.81	1284944.31	Метод спутниковых геодезических измерений (определени	0.10	Mt=?(0.07?+0.07?)=0.10

					й)		
н313У	–	–	432134.91	1284942.28	Метод спутниковых геодезических измерений (определений)	0.10	Mt=?(0.07?+0.07?)=0.10

2. Сведения о частях границ уточняемого земельного участка с кадастровым номером 40:04:020603:40

Обозначение части границ		Горизонтальное проложение (S), м	Описание прохождения части границ	Отметка о наличии земельного спора о местоположении границ земельного участка
от т.	до т.			
1	2	3	4	5
н313У	н314У	4.20	–	–
н314У	н315У	7.38	–	–
н315У	н316У	4.20	–	–
н316У	н313У	7.38	–	–

3. Характеристики уточняемого земельного участка с кадастровым номером 40:04:020603:40

№ п/п	Наименование характеристики	Значение характеристики
1	2	3
1	Площадь земельного участка ± величина погрешности определения площади (Р ± ΔР), $м^2$	31 кв.м ± 1.14 кв.м
2	Формула, примененная для расчета предельной допустимой погрешности определения площади земельного участка (ΔР), $м^2$	$\Delta P = 2 * 0.10 * \sqrt{31} * \sqrt{((1 + 1.36^2)/(2 * 1.36))} = 1.14$
3	Иные сведения	–

Сведения об уточняемых земельных участках, необходимые для исправления реестровых ошибок в сведениях о местоположении их границ

1. Сведения о характерных точках границы уточняемого земельного участка с кадастровым номером 40:04:020603:41

Зона № 1

Обозначение характерных точек границ	Существующие координаты, м		Уточненные координаты, м		Метод определения координат	Средняя квадратическая погрешность определения координат характерной точки (M_t), м	Формулы, примененные для расчета средней квадратической погрешности определения координат характерной точки (M_t), м
	X	Y	X	Y			
1	2	3	4	5	6	7	8
н14У	–	–	432283.16	1284872.49	Метод спутниковых геодезических измерений (определений)	0.10	$Mt=\sqrt{(0.07^2+0.07^2)}=0.10$
н15У	–	–	432287.46	1284871.39	Метод спутниковых геодезических измерений (определений)	0.10	$Mt=\sqrt{(0.07^2+0.07^2)}=0.10$
н1040У	–	–	432287.76	1284872.55	Метод спутниковых геодезических измерений (определени	0.10	$Mt=\sqrt{(0.07^2+0.07^2)}=0.10$

					й)		
н16У	–	–	432288.96	1284877.29	Метод спутниковых геодезических измерений (определений)	0.10	Mt=√(0.07²+0.07²)=0.10
н17У	–	–	432284.66	1284878.39	Метод спутниковых геодезических измерений (определений)	0.10	Mt=√(0.07²+0.07²)=0.10
н14У	–	–	432283.16	1284872.49	Метод спутниковых геодезических измерений (определений)	0.10	Mt=√(0.07²+0.07²)=0.10

2. Сведения о частях границ уточняемого земельного участка с кадастровым номером 40:04:020603:41

Обозначение части границ		Горизонтальное проложение (S), м	Описание прохождения части границ	Отметка о наличии земельного спора о местоположении границ земельного участка
от т.	до т.			
1	2	3	4	5
н14У	н15У	4.44	–	–
н15У	н16У	6.09	–	–
н16У	н17У	4.44	–	–
н17У	н14У	6.09	–	–

3. Характеристики уточняемого земельного участка с кадастровым номером 40:04:020603:41

№ п/п	Наименование характеристики	Значение характеристики
1	2	3
1	Площадь земельного участка ± величина погрешности определения площади (P ± ΔP), м^2	27 кв.м ± 1.05 кв.м
2	Формула, примененная для расчета предельной допустимой погрешности определения площади земельного участка (ΔP), м^2	ΔP = 2 * 0.10 * √27 * √((1 + 1.21²)/(2 * 1.21)) = 1.05
3	Иные сведения	–

Сведения об уточняемых земельных участках, необходимые для исправления реестровых ошибок в сведениях о местоположении их границ

1. Сведения о характерных точках границы уточняемого земельного участка с кадастровым номером 40:04:020603:42

Зона № 1

Обозначение характерных точек границ	Существующие координаты, м		Уточненные координаты, м		Метод определения координат	Средняя квадратическая погрешность определения координат характерной точки (M_t), м	Формулы, примененные для расчета средней квадратической погрешности определения координат характерной точки (M_t), м
	X	Y	X	Y			
1	2	3	4	5	6	7	8
н18У	–	–	432286.30	1284935.55	Метод спутниковых геодезических измерений (определени	0.10	Mt=?(0.07?+0.07?)=0.10

					й)		
н19У	–	–	432291.14	1284953.48	Метод спутниковых геодезических измерений (определений)	0.10	Mt=?(0.07?+0.07?)=0.10
н20У	–	–	432293.53	1284963.62	Метод спутниковых геодезических измерений (определений)	0.10	Mt=?(0.07?+0.07?)=0.10
н21У	–	–	432286.08	1284965.23	Метод спутниковых геодезических измерений (определений)	0.10	Mt=?(0.07?+0.07?)=0.10
н22У	–	–	432272.84	1284968.44	Метод спутниковых геодезических измерений (определений)	0.10	Mt=?(0.07?+0.07?)=0.10
н23У	–	–	432272.15	1284964.98	Метод спутниковых геодезических измерений (определений)	0.10	Mt=?(0.07?+0.07?)=0.10
н24У	–	–	432280.27	1284962.74	Метод спутниковых геодезических измерений (определений)	0.10	Mt=?(0.07?+0.07?)=0.10
н25У	–	–	432279.60	1284960.33	Метод спутниковых геодезических измерений (определений)	0.10	Mt=?(0.07?+0.07?)=0.10
н26У	–	–	432283.39	1284959.29	Метод спутниковых геодезических измерений (определений)	0.10	Mt=?(0.07?+0.07?)=0.10
н27У	–	–	432282.06	1284954.71	Метод спутниковых геодезических измерений (определений)	0.10	Mt=?(0.07?+0.07?)=0.10
н28У	–	–	432278.47	1284955.63	Метод спутниковых геодезических измерений (определений)	0.10	Mt=?(0.07?+0.07?)=0.10
н29У	–	–	432278.32	1284955.0	Метод	0.10	Mt=?(0.07?+0.07

				4	спутниковых геодезических измерений (определений)		?)=0.10
н30У	–	–	432269.78	1284957.42	Метод спутниковых геодезических измерений (определений)	0.10	Mt=?(0.07?+0.07?)=0.10
н31У	–	–	432266.86	1284946.44	Метод спутниковых геодезических измерений (определений)	0.10	Mt=?(0.07?+0.07?)=0.10
н3У	–	–	432265.10	1284940.50	Метод спутниковых геодезических измерений (определений)	0.10	Mt=?(0.07?+0.07?)=0.10
н2У	–	–	432282.10	1284936.41	Метод спутниковых геодезических измерений (определений)	0.10	Mt=?(0.07?+0.07?)=0.10
н18У	–	–	432286.30	1284935.55	Метод спутниковых геодезических измерений (определений)	0.10	Mt=?(0.07?+0.07?)=0.10

2. Сведения о частях границ уточняемого земельного участка с кадастровым номером 40:04:020603:42

Обозначение части границ		Горизонтальное проложение (S), м	Описание прохождения части границ	Отметка о наличии земельного спора о местоположении границ земельного участка
от т.	до т.			
1	2	3	4	5
н18У	н19У	18.57	–	–
н19У	н20У	10.42	–	–
н20У	н21У	7.62	–	–
н21У	н22У	13.62	–	–
н22У	н23У	3.53	–	–
н23У	н24У	8.42	–	–
н24У	н25У	2.50	–	–
н25У	н26У	3.93	–	–
н26У	н27У	4.77	–	–
н27У	н28У	3.71	–	–
н28У	н29У	0.61	–	–
н29У	н30У	8.87	–	–
н30У	н31У	11.36	–	–
н31У	н3У	6.20	–	–
н3У	н2У	17.49	–	–
н2У	н18У	4.29	–	–

3. Характеристики уточняемого земельного участка с кадастровым номером 40:04:020603:42

№ п/п	Наименование характеристики	Значение характеристики
1	2	3
1	Площадь земельного участка ± величина	537 кв.м ± 4.66 кв.м

	погрешности определения площади (Р ± ΔР), $м^2$	
2	Формула, примененная для расчета предельной допустимой погрешности определения площади земельного участка (ΔР), $м^2$	$\Delta P = 2 * 0.10 * \sqrt{537} * \sqrt{((1 + 1.16^2)/(2 * 1.16))} = 4.66$
3	Иные сведения	–

Сведения об уточняемых земельных участках, необходимые для исправления реестровых ошибок в сведениях о местоположении их границ

1. Сведения о характерных точках границы уточняемого земельного участка с кадастровым номером 40:04:020603:43

Зона № 1

Обозначение характерных точек границ	**Существующие координаты, м**		**Уточненные координаты, м**		**Метод определения координат**	**Средняя квадратическая погрешность определения координат характерной точки (M_t), м**	**Формулы, примененные для расчета средней квадратической погрешности определения координат характерной точки (M_t), м**
	X	**Y**	**X**	**Y**			
1	**2**	**3**	**4**	**5**	**6**	**7**	**8**
н3У	–	–	432265.10	1284940.50	Метод спутниковых геодезических измерений (определений)	0.10	Mt=?(0.07?+0.07?)=0.10
н4У	–	–	432259.94	1284941.68	Метод спутниковых геодезических измерений (определений)	0.10	Mt=?(0.07?+0.07?)=0.10
н5У	–	–	432259.68	1284940.62	Метод спутниковых геодезических измерений (определений)	0.10	Mt=?(0.07?+0.07?)=0.10
н6У	–	–	432245.93	1284944.04	Метод спутниковых геодезических измерений (определений)	0.10	Mt=?(0.07?+0.07?)=0.10
н7У	–	–	432246.32	1284945.65	Метод спутниковых геодезических измерений (определений)	0.10	Mt=?(0.07?+0.07?)=0.10
н164У	–	–	432247.45	1284945.32	Метод спутниковых геодезических измерений (определений)	0.10	Mt=?(0.07?+0.07?)=0.10
н165У	–	–	432248.52	1284949.90	Метод спутниковых геодезически	0.10	Mt=?(0.07?+0.07?)=0.10

					х измерений (определений)		
н166У	–	–	432253.28	1284970.39	Метод спутниковых геодезических измерений (определений)	0.10	Mt=?(0.07?+0.07?)=0.10
н218У	–	–	432254.00	1284973.37	Метод спутниковых геодезических измерений (определений)	0.10	Mt=?(0.07?+0.07?)=0.10
н22У	–	–	432272.84	1284968.44	Метод спутниковых геодезических измерений (определений)	0.10	Mt=?(0.07?+0.07?)=0.10
н23У	–	–	432272.15	1284964.98	Метод спутниковых геодезических измерений (определений)	0.10	Mt=?(0.07?+0.07?)=0.10
н219У	–	–	432264.18	1284967.17	Метод спутниковых геодезических измерений (определений)	0.10	Mt=?(0.07?+0.07?)=0.10
н220У	–	–	432263.85	1284966.01	Метод спутниковых геодезических измерений (определений)	0.10	Mt=?(0.07?+0.07?)=0.10
н221У	–	–	432261.75	1284966.52	Метод спутниковых геодезических измерений (определений)	0.10	Mt=?(0.07?+0.07?)=0.10
н222У	–	–	432261.36	1284964.89	Метод спутниковых геодезических измерений (определений)	0.10	Mt=?(0.07?+0.07?)=0.10
н223У	–	–	432259.31	1284965.42	Метод спутниковых геодезических измерений (определений)	0.10	Mt=?(0.07?+0.07?)=0.10
н224У	–	–	432258.41	1284962.00	Метод спутниковых геодезических измерений (определени	0.10	Mt=?(0.07?+0.07?)=0.10

					й)		
н225У	–	–	432259.08	1284961.79	Метод спутниковых геодезических измерений (определений)	0.10	Mt=?(0.07?+0.07?)=0.10
н226У	–	–	432258.35	1284958.97	Метод спутниковых геодезических измерений (определений)	0.10	Mt=?(0.07?+0.07?)=0.10
н227У	–	–	432261.97	1284957.97	Метод спутниковых геодезических измерений (определений)	0.10	Mt=?(0.07?+0.07?)=0.10
н228У	–	–	432262.39	1284959.47	Метод спутниковых геодезических измерений (определений)	0.10	Mt=?(0.07?+0.07?)=0.10
н30У	–	–	432269.78	1284957.42	Метод спутниковых геодезических измерений (определений)	0.10	Mt=?(0.07?+0.07?)=0.10
н31У	–	–	432266.86	1284946.44	Метод спутниковых геодезических измерений (определений)	0.10	Mt=?(0.07?+0.07?)=0.10
н3У	–	–	432265.10	1284940.50	Метод спутниковых геодезических измерений (определений)	0.10	Mt=?(0.07?+0.07?)=0.10

2. Сведения о частях границ уточняемого земельного участка с кадастровым номером 40:04:020603:43

Обозначение части границ		**Горизонтальное проложение (S), м**	**Описание прохождения части границ**	**Отметка о наличии земельного спора о местоположении границ земельного участка**
от т.	**до т.**			
1	**2**	**3**	**4**	**5**
н3У	н4У	5.29	–	–
н4У	н5У	1.09	–	–
н5У	н6У	14.17	–	–
н6У	н7У	1.66	–	–
н7У	н164У	1.18	–	–
н164У	н165У	4.70	–	–
н165У	н166У	21.04	–	–
н166У	н218У	3.07	–	–
н218У	н22У	19.47	–	–
н22У	н23У	3.53	–	–
н23У	н219У	8.27	–	–
н219У	н220У	1.21	–	–
н220У	н221У	2.16	–	–

н221У	н222У	1.68	–	–
н222У	н223У	2.12	–	–
н223У	н224У	3.54	–	–
н224У	н225У	0.70	–	–
н225У	н226У	2.91	–	–
н226У	н227У	3.76	–	–
н227У	н228У	1.56	–	–
н228У	н30У	7.67	–	–
н30У	н31У	11.36	–	–
н31У	н3У	6.20	–	–

3. Характеристики уточняемого земельного участка с кадастровым номером 40:04:020603:43

№ п/п	Наименование характеристики	Значение характеристики
1	2	3
1	Площадь земельного участка ± величина погрешности определения площади (Р ± ΔР), $м^2$	476 кв.м ± 4.41 кв.м
2	Формула, примененная для расчета предельной допустимой погрешности определения площади земельного участка (ΔР), $м^2$	$\Delta P = 2 * 0.10 * \sqrt{476} * \sqrt{((1 + 1.22^2)/(2 * 1.22))} = 4.41$
3	Иные сведения	–

Сведения об уточняемых земельных участках, необходимые для исправления реестровых ошибок в сведениях о местоположении их границ

1. Сведения о характерных точках границы уточняемого земельного участка с кадастровым номером 40:04:020603:44

Зона № 1

Обозначение характерных точек границ	Существующие координаты, м		Уточненные координаты, м		Метод определения координат	Средняя квадратическая погрешность определения координат характерной точки (M_t), м	Формулы, примененные для расчета средней квадратической погрешности определения координат характерной точки (M_t), м
	X	Y	X	Y			
1	2	3	4	5	6	7	8
н214У	–	–	432276.79	1284888.13	Метод спутниковых геодезических измерений (определений)	0.10	Mt=?(0.07?+0.07?)=0.10
н209У	–	–	432278.63	1284894.70	Метод спутниковых геодезических измерений (определений)	0.10	Mt=?(0.07?+0.07?)=0.10
н213У	–	–	432271.90	1284896.45	Метод спутниковых геодезических измерений (определений)	0.10	Mt=?(0.07?+0.07?)=0.10
н1У	–	–	432270.60	1284891.88	Метод спутниковых геодезических измерений (определени	0.10	Mt=?(0.07?+0.07?)=0.10

					й)		
н215У	–	–	432270.09	1284890.02	Метод спутниковых геодезических измерений (определений)	0.10	Mt=?(0.07?+0.07?)=0.10
н214У	–	–	432276.79	1284888.13	Метод спутниковых геодезических измерений (определений)	0.10	Mt=?(0.07?+0.07?)=0.10

2. Сведения о частях границ уточняемого земельного участка с кадастровым номером 40:04:020603:44

Обозначение части границ		**Горизонтальное проложение (S), м**	**Описание прохождения части границ**	**Отметка о наличии земельного спора о местоположении границ земельного участка**
от т.	**до т.**			
1	**2**	**3**	**4**	**5**
н214У	н209У	6.82	–	–
н209У	н213У	6.95	–	–
н213У	н1У	4.75	–	–
н1У	н215У	1.93	–	–
н215У	н214У	6.96	–	–

3. Характеристики уточняемого земельного участка с кадастровым номером 40:04:020603:44

№ п/п	**Наименование характеристики**	**Значение характеристики**
1	**2**	**3**
1	Площадь земельного участка ± величина погрешности определения площади (Р ± ΔР), $м^2$	47 кв.м ± 1.37 кв.м
2	Формула, примененная для расчета предельной допустимой погрешности определения площади земельного участка (ΔР), $м^2$	$\Delta P = 2 * 0.10 * \sqrt{47} * \sqrt{((1 + 1.03^2)/(2 * 1.03))} = 1.37$
3	Иные сведения	–

Сведения об уточняемых земельных участках, необходимые для исправления реестровых ошибок в сведениях о местоположении их границ

1. Сведения о характерных точках границы уточняемого земельного участка с кадастровым номером 40:04:020603:45

Зона № 1

Обозначение характерных точек границ	**Существующие координаты, м**		**Уточненные координаты, м**		**Метод определения координат**	**Средняя квадратическая погрешность определения координат характерной точки (M_t), м**	**Формулы, примененные для расчета средней квадратической погрешности определения координат характерной точки (M_t), м**
	X	**Y**	**X**	**Y**			
1	**2**	**3**	**4**	**5**	**6**	**7**	**8**
н32У	–	–	432285.46	1284922.76	Метод спутниковых геодезических измерений (определений)	0.10	Mt=?(0.07?+0.07?)=0.10
н33У	–	–	432279.91	1284924.07	Метод спутниковых геодезических измерений	0.10	Mt=?(0.07?+0.07?)=0.10

					(определений)		
н34У	–	–	432279.62	1284924.13	Метод спутниковых геодезических измерений (определений)	0.10	Mt=?(0.07?+0.07?)=0.10
н35У	–	–	432278.56	1284919.83	Метод спутниковых геодезических измерений (определений)	0.10	Mt=?(0.07?+0.07?)=0.10
н36У	–	–	432284.40	1284918.41	Метод спутниковых геодезических измерений (определений)	0.10	Mt=?(0.07?+0.07?)=0.10
н32У	–	–	432285.46	1284922.76	Метод спутниковых геодезических измерений (определений)	0.10	Mt=?(0.07?+0.07?)=0.10

2. Сведения о частях границ уточняемого земельного участка с кадастровым номером 40:04:020603:45

Обозначение части границ		**Горизонтальное проложение (S), м**	**Описание прохождения части границ**	**Отметка о наличии земельного спора о местоположении границ земельного участка**
от т.	**до т.**			
1	**2**	**3**	**4**	**5**
н32У	н33У	5.70	–	–
н33У	н34У	0.30	–	–
н34У	н35У	4.43	–	–
н35У	н36У	6.01	–	–
н36У	н32У	4.48	–	–

3. Характеристики уточняемого земельного участка с кадастровым номером 40:04:020603:45

№ п/п	**Наименование характеристики**	**Значение характеристики**
1	**2**	**3**
1	Площадь земельного участка ± величина погрешности определения площади (P ± ΔP), $м^2$	27 кв.м ± 1.04 кв.м
2	Формула, примененная для расчета предельной допустимой погрешности определения площади земельного участка (ΔP), $м^2$	$\Delta P = 2 * 0.10 * \sqrt{27} * \sqrt{((1 + 1.21^2)/(2 * 1.21))} = 1.04$
3	Иные сведения	–

Сведения об уточняемых земельных участках, необходимые для исправления реестровых ошибок в сведениях о местоположении их границ

1. Сведения о характерных точках границы уточняемого земельного участка с кадастровым номером 40:04:020603:46

Зона № 1

Обозначение характерных точек границ	**Существующие координаты, м**	**Уточненные координаты, м**	**Метод определения координат**	**Средняя квадратическая погрешность**	**Формулы, примененные для расчета средней квадратическо**

	X	Y	X	Y		определения координат характерной точки (M_t), м	й погрешности определения координат характерной точки (M_t), м
1	2	3	4	5	6	7	8
н37У	–	–	432345.68	1284880.55	Метод спутниковых геодезических измерений (определений)	0.10	$Mt=\sqrt{(0.07^2+0.07^2)}=0.10$
н38У	–	–	432340.84	1284862.48	Метод спутниковых геодезических измерений (определений)	0.10	$Mt=\sqrt{(0.07^2+0.07^2)}=0.10$
н39У	–	–	432348.82	1284860.45	Метод спутниковых геодезических измерений (определений)	0.10	$Mt=\sqrt{(0.07^2+0.07^2)}=0.10$
н1120У	–	–	432349.31	1284862.56	Метод спутниковых геодезических измерений (определений)	0.10	$Mt=\sqrt{(0.07^2+0.07^2)}=0.10$
н40У	–	–	432349.36	1284862.77	Метод спутниковых геодезических измерений (определений)	0.10	$Mt=\sqrt{(0.07^2+0.07^2)}=0.10$
н41У	–	–	432359.36	1284860.02	Метод спутниковых геодезических измерений (определений)	0.10	$Mt=\sqrt{(0.07^2+0.07^2)}=0.10$
н42У	–	–	432360.64	1284865.69	Метод спутниковых геодезических измерений (определений)	0.10	$Mt=\sqrt{(0.07^2+0.07^2)}=0.10$
н43У	–	–	432364.19	1284864.88	Метод спутниковых геодезических измерений (определений)	0.10	$Mt=\sqrt{(0.07^2+0.07^2)}=0.10$
н44У	–	–	432368.95	1284863.91	Метод спутниковых геодезических измерений (определений)	0.10	$Mt=\sqrt{(0.07^2+0.07^2)}=0.10$
н45У	–	–	432376.92	1284862.28	Метод спутниковых	0.10	$Mt=\sqrt{(0.07^2+0.07^2)}=0.10$

					геодезических измерений (определений)		
н46У	–	–	432378.22	1284872.35	Метод спутниковых геодезических измерений (определений)	0.10	Mt=√(0.07²+0.07²)=0.10
н47У	–	–	432367.75	1284875.00	Метод спутниковых геодезических измерений (определений)	0.10	Mt=√(0.07²+0.07²)=0.10
н48У	–	–	432359.76	1284876.98	Метод спутниковых геодезических измерений (определений)	0.10	Mt=√(0.07²+0.07²)=0.10
н49У	–	–	432357.76	1284868.94	Метод спутниковых геодезических измерений (определений)	0.10	Mt=√(0.07²+0.07²)=0.10
н50У	–	–	432354.54	1284869.74	Метод спутниковых геодезических измерений (определений)	0.10	Mt=√(0.07²+0.07²)=0.10
н51У	–	–	432354.00	1284867.57	Метод спутниковых геодезических измерений (определений)	0.10	Mt=√(0.07²+0.07²)=0.10
н52У	–	–	432348.22	1284869.02	Метод спутниковых геодезических измерений (определений)	0.10	Mt=√(0.07²+0.07²)=0.10
н53У	–	–	432349.82	1284875.44	Метод спутниковых геодезических измерений (определений)	0.10	Mt=√(0.07²+0.07²)=0.10
н54У	–	–	432350.71	1284875.22	Метод спутниковых геодезических измерений (определений)	0.10	Mt=√(0.07²+0.07²)=0.10
н55У	–	–	432351.65	1284878.99	Метод спутниковых геодезических измерений	0.10	Mt=√(0.07²+0.07²)=0.10

					(определений)		
н37У	–	–	432345.68	1284880.55	Метод спутниковых геодезических измерений (определений)	0.10	Mt=√(0.07²+0.07²)=0.10

2. Сведения о частях границ уточняемого земельного участка с кадастровым номером 40:04:020603:46

Обозначение части границ		Горизонтальное проложение (S), м	Описание прохождения части границ	Отметка о наличии земельного спора о местоположении границ земельного участка
от т.	до т.			
1	2	3	4	5
н37У	н38У	18.71	–	–
н38У	н39У	8.23	–	–
н39У	н40У	2.38	–	–
н40У	н41У	10.37	–	–
н41У	н42У	5.81	–	–
н42У	н43У	3.64	–	–
н43У	н44У	4.86	–	–
н44У	н45У	8.13	–	–
н45У	н46У	10.15	–	–
н46У	н47У	10.80	–	–
н47У	н48У	8.23	–	–
н48У	н49У	8.29	–	–
н49У	н50У	3.32	–	–
н50У	н51У	2.24	–	–
н51У	н52У	5.96	–	–
н52У	н53У	6.62	–	–
н53У	н54У	0.92	–	–
н54У	н55У	3.89	–	–
н55У	н37У	6.17	–	–

3. Характеристики уточняемого земельного участка с кадастровым номером 40:04:020603:46

№ п/п	Наименование характеристики	Значение характеристики
1	2	3
1	Площадь земельного участка ± величина погрешности определения площади (Р ± ΔР), м^2	400 кв.м ± 4.35 кв.м
2	Формула, примененная для расчета предельной допустимой погрешности определения площади земельного участка (ΔР), м^2	ΔР = 2 * 0.10 * √400 * √((1 + 1.82²)/(2 * 1.82)) = 4.35
3	Иные сведения	–

Сведения об уточняемых земельных участках, необходимые для исправления реестровых ошибок в сведениях о местоположении их границ

1. Сведения о характерных точках границы уточняемого земельного участка с кадастровым номером 40:04:020603:48

Зона № 1

Обозначение характерных точек границ	Существующие координаты, м		Уточненные координаты, м		Метод определения координат	Средняя квадратическая погрешность определения координат характерной точки (M_t), м	Формулы, примененные для расчета средней квадратической погрешности определения координат характерной точки (M_t), м
	X	Y	X	Y			
1	2	3	4	5	6	7	8

н103У	–	–	432792.96	1284798.84	Метод спутниковых геодезических измерений (определений)	0.10	Mt=?(0.07?+0.07?)=0.10
н86У	–	–	432793.57	1284801.58	Метод спутниковых геодезических измерений (определений)	0.10	Mt=?(0.07?+0.07?)=0.10
н85У	–	–	432802.02	1284839.17	Метод спутниковых геодезических измерений (определений)	0.10	Mt=?(0.07?+0.07?)=0.10
н280У	–	–	432787.97	1284842.34	Метод спутниковых геодезических измерений (определений)	0.10	Mt=?(0.07?+0.07?)=0.10
н272У	–	–	432776.32	1284845.33	Метод спутниковых геодезических измерений (определений)	0.10	Mt=?(0.07?+0.07?)=0.10
н273У	–	–	432775.02	1284839.82	Метод спутниковых геодезических измерений (определений)	0.10	Mt=?(0.07?+0.07?)=0.10
н281У	–	–	432785.67	1284837.27	Метод спутниковых геодезических измерений (определений)	0.10	Mt=?(0.07?+0.07?)=0.10
н282У	–	–	432784.51	1284831.89	Метод спутниковых геодезических измерений (определений)	0.10	Mt=?(0.07?+0.07?)=0.10
н283У	–	–	432781.58	1284832.54	Метод спутниковых геодезических измерений (определений)	0.10	Mt=?(0.07?+0.07?)=0.10
н284У	–	–	432780.98	1284829.98	Метод спутниковых геодезических измерений (определений)	0.10	Mt=?(0.07?+0.07?)=0.10
н276У	–	–	432773.39	1284831.61	Метод спутниковых	0.10	Mt=?(0.07?+0.07?)=0.10

					геодезических измерений (определений)		
н277У	–	–	432766.75	1284804.71	Метод спутниковых геодезических измерений (определений)	0.10	Mt=?(0.07?+0.07?)=0.10
н104У	–	–	432787.13	1284800.15	Метод спутниковых геодезических измерений (определений)	0.10	Mt=?(0.07?+0.07?)=0.10
н103У	–	–	432792.96	1284798.84	Метод спутниковых геодезических измерений (определений)	0.10	Mt=?(0.07?+0.07?)=0.10

2. Сведения о частях границ уточняемого земельного участка с кадастровым номером 40:04:020603:48

Обозначение части границ		**Горизонтальное проложение (S), м**	**Описание прохождения части границ**	**Отметка о наличии земельного спора о местоположении границ земельного участка**
от т.	**до т.**			
1	**2**	**3**	**4**	**5**
н103У	н86У	2.81	–	–
н86У	н85У	38.53	–	–
н85У	н280У	14.40	–	–
н280У	н272У	12.03	–	–
н272У	н273У	5.66	–	–
н273У	н281У	10.95	–	–
н281У	н282У	5.50	–	–
н282У	н283У	3.00	–	–
н283У	н284У	2.63	–	–
н284У	н276У	7.76	–	–
н276У	н277У	27.71	–	–
н277У	н104У	20.88	–	–
н104У	н103У	5.98	–	–

3. Характеристики уточняемого земельного участка с кадастровым номером 40:04:020603:48

№ п/п	**Наименование характеристики**	**Значение характеристики**
1	**2**	**3**
1	Площадь земельного участка ± величина погрешности определения площади (Р ± ΔР), $м^2$	1017 кв.м ± 6.50 кв.м
2	Формула, примененная для расчета предельной допустимой погрешности определения площади земельного участка (ΔР), $м^2$	$\Delta P = 2 * 0.10 * \sqrt{1017} * \sqrt{((1 + 1.32^2)/(2 * 1.32))} = 6.50$
3	Иные сведения	–

Сведения об уточняемых земельных участках, необходимые для исправления реестровых ошибок в сведениях о местоположении их границ

1. Сведения о характерных точках границы уточняемого земельного участка с кадастровым номером 40:04:020603:50

Зона № 1

Обозначение характерных точек границ	Существующие координаты, м		Уточненные координаты, м		Метод определения координат	Средняя квадратическая погрешность определения координат характерной точки (M_t), м	Формулы, примененные для расчета средней квадратической погрешности определения координат характерной точки (M_t), м
	X	Y	X	Y			
1	2	3	4	5	6	7	8
н56У	–	–	432190.92	1284955.09	Метод спутниковых геодезических измерений (определений)	0.10	Mt=?(0.07?+0.07?)=0.10
н57У	–	–	432186.51	1284956.22	Метод спутниковых геодезических измерений (определений)	0.10	Mt=?(0.07?+0.07?)=0.10
н58У	–	–	432179.87	1284958.01	Метод спутниковых геодезических измерений (определений)	0.10	Mt=?(0.07?+0.07?)=0.10
н59У	–	–	432180.79	1284961.47	Метод спутниковых геодезических измерений (определений)	0.10	Mt=?(0.07?+0.07?)=0.10
н60У	–	–	432191.81	1284958.82	Метод спутниковых геодезических измерений (определений)	0.10	Mt=?(0.07?+0.07?)=0.10
н56У	–	–	432190.92	1284955.09	Метод спутниковых геодезических измерений (определений)	0.10	Mt=?(0.07?+0.07?)=0.10

2. Сведения о частях границ уточняемого земельного участка с кадастровым номером 40:04:020603:50

Обозначение части границ		Горизонтальное проложение (S), м	Описание прохождения части границ	Отметка о наличии земельного спора о местоположении границ земельного участка
от т.	до т.			
1	2	3	4	5
н56У	н57У	4.55	–	–
н57У	н58У	6.88	–	–
н58У	н59У	3.58	–	–
н59У	н60У	11.33	–	–
н60У	н56У	3.83	–	–

3. Характеристики уточняемого земельного участка с кадастровым номером 40:04:020603:50

№ п/п	Наименование характеристики	Значение характеристики
1	2	3

1	Площадь земельного участка ± величина погрешности определения площади (Р ± ΔР), $м^2$	42 кв.м ± 1.43 кв.м
2	Формула, примененная для расчета предельной допустимой погрешности определения площади земельного участка (ΔР), $м^2$	$\Delta P = 2 * 0.10 * \sqrt{42} * \sqrt{((1 + 1.87^2)/(2 * 1.87))} = 1.43$
3	Иные сведения	–

Сведения об уточняемых земельных участках, необходимые для исправления реестровых ошибок в сведениях о местоположении их границ

1. Сведения о характерных точках границы уточняемого земельного участка с кадастровым номером 40:04:020603:51

Зона № 1

Обозначение характерных точек границ	Существующие координаты, м		Уточненные координаты, м		Метод определения координат	Средняя квадратическая погрешность определения координат характерной точки (M_t), м	Формулы, примененные для расчета средней квадратической погрешности определения координат характерной точки (M_t), м
	X	Y	X	Y			
1	2	3	4	5	6	7	8
н272У	–	–	432776.32	1284845.33	Метод спутниковых геодезических измерений (определений)	0.10	Mt=?(0.07?+0.07?)=0.10
н273У	–	–	432775.02	1284839.82	Метод спутниковых геодезических измерений (определений)	0.10	Mt=?(0.07?+0.07?)=0.10
н274У	–	–	432764.32	1284842.21	Метод спутниковых геодезических измерений (определений)	0.10	Mt=?(0.07?+0.07?)=0.10
н275У	–	–	432762.55	1284834.29	Метод спутниковых геодезических измерений (определений)	0.10	Mt=?(0.07?+0.07?)=0.10
н276У	–	–	432773.39	1284831.61	Метод спутниковых геодезических измерений (определений)	0.10	Mt=?(0.07?+0.07?)=0.10
н277У	–	–	432766.75	1284804.71	Метод спутниковых геодезических измерений (определений)	0.10	Mt=?(0.07?+0.07?)=0.10
н246У	–	–	432741.77	1284811.15	Метод спутниковых	0.10	Mt=?(0.07?+0.07?)=0.10

					геодезических измерений (определений)		
н247У	–	–	432749.15	1284844.80	Метод спутниковых геодезических измерений (определений)	0.10	Mt=?(0.07?+0.07?)=0.10
н278У	–	–	432750.50	1284851.69	Метод спутниковых геодезических измерений (определений)	0.10	Mt=?(0.07?+0.07?)=0.10
н279У	–	–	432764.82	1284848.08	Метод спутниковых геодезических измерений (определений)	0.10	Mt=?(0.07?+0.07?)=0.10
н272У	–	–	432776.32	1284845.33	Метод спутниковых геодезических измерений (определений)	0.10	Mt=?(0.07?+0.07?)=0.10

2. Сведения о частях границ уточняемого земельного участка с кадастровым номером 40:04:020603:51

Обозначение части границ		**Горизонтальное проложение (S), м**	**Описание прохождения части границ**	**Отметка о наличии земельного спора о местоположении границ земельного участка**
от т.	**до т.**			
1	**2**	**3**	**4**	**5**
н272У	н273У	5.66	–	–
н273У	н274У	10.96	–	–
н274У	н275У	8.12	–	–
н275У	н276У	11.17	–	–
н276У	н277У	27.71	–	–
н277У	н246У	25.80	–	–
н246У	н247У	34.45	–	–
н247У	н278У	7.02	–	–
н278У	н279У	14.77	–	–
н279У	н272У	11.82	–	–

3. Характеристики уточняемого земельного участка с кадастровым номером 40:04:020603:51

№ п/п	**Наименование характеристики**	**Значение характеристики**
1	**2**	**3**
1	Площадь земельного участка ± величина погрешности определения площади (Р ± ΔР), $м^2$	1000 кв.м ± 6.47 кв.м
2	Формула, примененная для расчета предельной допустимой погрешности определения площади земельного участка (ΔР), $м^2$	$\Delta P = 2 * 0.10 * \sqrt{1000} * \sqrt{((1 + 1.36^2)/(2 * 1.36))} = 6.47$
3	Иные сведения	–

Сведения об уточняемых земельных участках, необходимые для исправления реестровых ошибок в сведениях о местоположении их границ

1. Сведения о характерных точках границы уточняемого земельного участка с кадастровым номером 40:04:020603:57

Зона № 1

Обозначение характерных точек границ	Существующие координаты, м		Уточненные координаты, м		Метод определения координат	Средняя квадратическая погрешность определения координат характерной точки (M_t), м	Формулы, примененные для расчета средней квадратической погрешности определения координат характерной точки (M_t), м
	X	Y	X	Y			
1	2	3	4	5	6	7	8
н229У	–	–	432406.23	1284845.38	Метод спутниковых геодезических измерений (определений)	0.10	Mt=?(0.07?+0.07?)=0.10
н230У	–	–	432407.18	1284849.16	Метод спутниковых геодезических измерений (определений)	0.10	Mt=?(0.07?+0.07?)=0.10
н993У	–	–	432406.57	1284849.31	Метод спутниковых геодезических измерений (определений)	0.10	Mt=?(0.07?+0.07?)=0.10
н994У	–	–	432400.26	1284850.89	Метод спутниковых геодезических измерений (определений)	0.10	Mt=?(0.07?+0.07?)=0.10
н231У	–	–	432400.00	1284850.95	Метод спутниковых геодезических измерений (определений)	0.10	Mt=?(0.07?+0.07?)=0.10
н232У	–	–	432399.05	1284847.17	Метод спутниковых геодезических измерений (определений)	0.10	Mt=?(0.07?+0.07?)=0.10
н229У	–	–	432406.23	1284845.38	Метод спутниковых геодезических измерений (определений)	0.10	Mt=?(0.07?+0.07?)=0.10

2. Сведения о частях границ уточняемого земельного участка с кадастровым номером 40:04:020603:57

Обозначение части границ		Горизонтальное проложение (S), м	Описание прохождения части границ	Отметка о наличии земельного спора о местоположении границ земельного участка
от т.	до т.			
1	2	3	4	5
н229У	н230У	3.90	–	–
н230У	н993У	0.63	–	–
н993У	н994У	6.50	–	–

н994У	н231У	0.27	–	–
н231У	н232У	3.90	–	–
н232У	н229У	7.40	–	–

3. Характеристики уточняемого земельного участка с кадастровым номером 40:04:020603:57

№ п/п	Наименование характеристики	Значение характеристики
1	2	3
1	Площадь земельного участка ± величина погрешности определения площади (P ± ΔP), $м^2$	29 кв.м ± 1.11 кв.м
2	Формула, примененная для расчета предельной допустимой погрешности определения площади земельного участка (ΔP), $м^2$	$\Delta P = 2 * 0.10 * \sqrt{29} * \sqrt{((1 + 1.46^2)/(2 * 1.46))} = 1.11$
3	Иные сведения	–

Сведения об уточняемых земельных участках, необходимые для исправления реестровых ошибок в сведениях о местоположении их границ

1. Сведения о характерных точках границы уточняемого земельного участка с кадастровым номером 40:04:020603:591

Зона № 1

Обозначение характерных точек границ	Существующие координаты, м		Уточненные координаты, м		Метод определения координат	Средняя квадратическая погрешность определения координат характерной точки (M_t), м	Формулы, примененные для расчета средней квадратической погрешности определения координат характерной точки (M_t), м
	X	Y	X	Y			
1	2	3	4	5	6	7	8
н62У	–	–	432406.93	1284879.14	Метод спутниковых геодезических измерений (определений)	0.10	Mt=?(0.07?+0.07?)=0.10
н981У	–	–	432405.10	1284879.56	Метод спутниковых геодезических измерений (определений)	0.10	Mt=?(0.07?+0.07?)=0.10
н63У	–	–	432400.89	1284880.55	Метод спутниковых геодезических измерений (определений)	0.10	Mt=?(0.07?+0.07?)=0.10
н64У	–	–	432400.05	1284876.94	Метод спутниковых геодезических измерений (определений)	0.10	Mt=?(0.07?+0.07?)=0.10
н61У	–	–	432406.09	1284875.53	Метод спутниковых геодезических измерений (определений)	0.10	Mt=?(0.07?+0.07?)=0.10
н62У	–	–	432406.93	1284879.1	Метод	0.10	Mt=?(0.07?+0.07

				4	спутниковых геодезических измерений (определений)		?)=0.10

2. Сведения о частях границ уточняемого земельного участка с кадастровым номером 40:04:020603:591

Обозначение части границ		Горизонтальное проложение (S), м	Описание прохождения части границ	Отметка о наличии земельного спора о местоположении границ земельного участка
от т.	до т.			
1	2	3	4	5
н62У	н981У	1.88	–	–
н981У	н63У	4.32	–	–
н63У	н64У	3.71	–	–
н64У	н61У	6.20	–	–
н61У	н62У	3.71	–	–

3. Характеристики уточняемого земельного участка с кадастровым номером 40:04:020603:591

№ п/п	Наименование характеристики	Значение характеристики
1	2	3
1	Площадь земельного участка ± величина погрешности определения площади (Р ± ΔР), $м^2$	23 кв.м ± 0.98 кв.м
2	Формула, примененная для расчета предельной допустимой погрешности определения площади земельного участка (ΔР), $м^2$	$\Delta P = 2 * 0.10 * \sqrt{23} * \sqrt{((1 + 1.37^2)/(2 * 1.37))} = 0.98$
3	Иные сведения	–

Сведения об уточняемых земельных участках, необходимые для исправления реестровых ошибок в сведениях о местоположении их границ

1. Сведения о характерных точках границы уточняемого земельного участка с кадастровым номером 40:04:020603:592

Зона № 1

Обозначение характерных точек границ	Существующие координаты, м		Уточненные координаты, м		Метод определения координат	Средняя квадратическая погрешность определения координат характерной точки (M_t), м	Формулы, примененные для расчета средней квадратической погрешности определения координат характерной точки (M_t), м
	X	Y	X	Y			
1	2	3	4	5	6	7	8
н205У	–	–	432286.45	1284927.56	Метод спутниковых геодезических измерений (определений)	0.10	Mt=?(0.07?+0.07?)=0.10
н32У	–	–	432285.46	1284922.76	Метод спутниковых геодезических измерений (определений)	0.10	Mt=?(0.07?+0.07?)=0.10
н33У	–	–	432279.91	1284924.07	Метод спутниковых геодезических измерений (определений)	0.10	Mt=?(0.07?+0.07?)=0.10

н208У	–	–	432280.96	1284928.69	Метод спутниковых геодезических измерений (определений)	0.10	Mt=?(0.07?+0.07?)=0.10
н205У	–	–	432286.45	1284927.56	Метод спутниковых геодезических измерений (определений)	0.10	Mt=?(0.07?+0.07?)=0.10

2. Сведения о частях границ уточняемого земельного участка с кадастровым номером 40:04:020603:592

Обозначение части границ		Горизонтальное проложение (S), м	Описание прохождения части границ	Отметка о наличии земельного спора о местоположении границ земельного участка
от т.	до т.			
1	2	3	4	5
н205У	н32У	4.90	–	–
н32У	н33У	5.70	–	–
н33У	н208У	4.74	–	–
н208У	н205У	5.61	–	–

3. Характеристики уточняемого земельного участка с кадастровым номером 40:04:020603:592

№ п/п	Наименование характеристики	Значение характеристики
1	2	3
1	Площадь земельного участка ± величина погрешности определения площади (Р ± ΔР), $м^2$	27 кв.м ± 1.05 кв.м
2	Формула, примененная для расчета предельной допустимой погрешности определения площади земельного участка (ΔР), $м^2$	$\Delta P = 2 * 0.10 * \sqrt{27} * \sqrt{((1 + 1.10^2)/(2 * 1.10))} = 1.05$
3	Иные сведения	–

Сведения об уточняемых земельных участках, необходимые для исправления реестровых ошибок в сведениях о местоположении их границ

1. Сведения о характерных точках границы уточняемого земельного участка с кадастровым номером 40:04:020603:593

Зона № 1

Обозначение характерных точек границ	Существующие координаты, м		Уточненные координаты, м		Метод определения координат	Средняя квадратическая погрешность определения координат характерной точки (M_t), м	Формулы, примененные для расчета средней квадратической погрешности определения координат характерной точки (M_t), м
	X	Y	X	Y			
1	2	3	4	5	6	7	8
н65У	–	–	432412.21	1284871.43	Метод спутниковых геодезических измерений (определений)	0.10	Mt=?(0.07?+0.07?)=0.10
н66У	–	–	432414.10	1284879.23	Метод спутниковых геодезических измерений (определений)	0.10	Mt=?(0.07?+0.07?)=0.10

н67У	–	–	432407.68	1284880.77	Метод спутниковых геодезических измерений (определений)	0.10	Mt=?(0.07?+0.07?)=0.10
н990У	–	–	432407.33	1284880.86	Метод спутниковых геодезических измерений (определений)	0.10	Mt=?(0.07?+0.07?)=0.10
н62У	–	–	432406.93	1284879.14	Метод спутниковых геодезических измерений (определений)	0.10	Mt=?(0.07?+0.07?)=0.10
н61У	–	–	432406.09	1284875.53	Метод спутниковых геодезических измерений (определений)	0.10	Mt=?(0.07?+0.07?)=0.10
н68У	–	–	432405.46	1284873.04	Метод спутниковых геодезических измерений (определений)	0.10	Mt=?(0.07?+0.07?)=0.10
н65У	–	–	432412.21	1284871.43	Метод спутниковых геодезических измерений (определений)	0.10	Mt=?(0.07?+0.07?)=0.10

2. Сведения о частях границ уточняемого земельного участка с кадастровым номером 40:04:020603:593

Обозначение части границ		**Горизонтальное проложение (S), м**	**Описание прохождения части границ**	**Отметка о наличии земельного спора о местоположении границ земельного участка**
от т.	**до т.**			
1	**2**	**3**	**4**	**5**
н65У	н66У	8.03	–	–
н66У	н67У	6.60	–	–
н67У	н990У	0.36	–	–
н990У	н62У	1.77	–	–
н62У	н61У	3.71	–	–
н61У	н68У	2.57	–	–
н68У	н65У	6.94	–	–

3. Характеристики уточняемого земельного участка с кадастровым номером 40:04:020603:593

№ п/п	**Наименование характеристики**	**Значение характеристики**
1	**2**	**3**
1	Площадь земельного участка ± величина погрешности определения площади (Р ± ΔР), $м^2$	56 кв.м ± 1.50 кв.м
2	Формула, примененная для расчета предельной допустимой погрешности определения площади земельного участка (ΔР), $м^2$	$\Delta P = 2 * 0.10 * \sqrt{56} * \sqrt{((1 + 1.09^2)/(2 * 1.09))} = 1.50$
3	Иные сведения	–

Сведения об уточняемых земельных участках, необходимые для исправления реестровых ошибок в

сведениях о местоположении их границ

1. Сведения о характерных точках границы уточняемого земельного участка с кадастровым номером 40:04:020603:611

Зона № 1

Обозначение характерных точек границ	Существующие координаты, м		Уточненные координаты, м		Метод определения координат	Средняя квадратическая погрешность определения координат характерной точки (M_t), м	Формулы, примененные для расчета средней квадратической погрешности определения координат характерной точки (M_t), м
	X	Y	X	Y			
1	2	3	4	5	6	7	8
н233У	–	–	432410.89	1284865.95	Метод спутниковых геодезических измерений (определений)	0.10	Mt=?(0.07?+0.07?)=0.10
н991У	–	–	432412.09	1284870.91	Метод спутниковых геодезических измерений (определений)	0.10	Mt=?(0.07?+0.07?)=0.10
н992У	–	–	432405.64	1284872.47	Метод спутниковых геодезических измерений (определений)	0.10	Mt=?(0.07?+0.07?)=0.10
н234У	–	–	432404.46	1284867.51	Метод спутниковых геодезических измерений (определений)	0.10	Mt=?(0.07?+0.07?)=0.10
н233У	–	–	432410.89	1284865.95	Метод спутниковых геодезических измерений (определений)	0.10	Mt=?(0.07?+0.07?)=0.10

2. Сведения о частях границ уточняемого земельного участка с кадастровым номером 40:04:020603:611

Обозначение части границ		Горизонтальное проложение (S), м	Описание прохождения части границ	Отметка о наличии земельного спора о местоположении границ земельного участка
от т.	до т.			
1	2	3	4	5
н233У	н991У	5.10	–	–
н991У	н992У	6.64	–	–
н992У	н234У	5.10	–	–
н234У	н233У	6.62	–	–

3. Характеристики уточняемого земельного участка с кадастровым номером 40:04:020603:611

№ п/п	Наименование характеристики	Значение характеристики
1	2	3
1	Площадь земельного участка ± величина погрешности определения площади (Р ± ΔР), $м^2$	34 кв.м ± 1.17 кв.м

2	Формула, примененная для расчета предельной допустимой погрешности определения площади земельного участка (ΔР), $м^2$	$\Delta P = 2 * 0.10 * \sqrt{34} * \sqrt{((1 + 1.17^2)/(2 * 1.17))} = 1.17$
3	Иные сведения	–

Сведения об уточняемых земельных участках, необходимые для исправления реестровых ошибок в сведениях о местоположении их границ

1. Сведения о характерных точках границы уточняемого земельного участка с кадастровым номером 40:04:020603:617

Зона № 1

Обозначение характерных точек границ	Существующие координаты, м		Уточненные координаты, м		Метод определения координат	Средняя квадратическая погрешность определения координат характерной точки (M_t), м	Формулы, примененные для расчета средней квадратической погрешности определения координат характерной точки (M_t), м
	X	Y	X	Y			
1	2	3	4	5	6	7	8
н209У	–	–	432278.63	1284894.70	Метод спутниковых геодезических измерений (определений)	0.10	Mt=?(0.07?+0.07?)=0.10
н210У	–	–	432279.72	1284898.91	Метод спутниковых геодезических измерений (определений)	0.10	Mt=?(0.07?+0.07?)=0.10
н211У	–	–	432273.88	1284900.50	Метод спутниковых геодезических измерений (определений)	0.10	Mt=?(0.07?+0.07?)=0.10
н212У	–	–	432273.07	1284900.71	Метод спутниковых геодезических измерений (определений)	0.10	Mt=?(0.07?+0.07?)=0.10
н213У	–	–	432271.90	1284896.45	Метод спутниковых геодезических измерений (определений)	0.10	Mt=?(0.07?+0.07?)=0.10
н209У	–	–	432278.63	1284894.70	Метод спутниковых геодезических измерений (определений)	0.10	Mt=?(0.07?+0.07?)=0.10

2. Сведения о частях границ уточняемого земельного участка с кадастровым номером 40:04:020603:617

Обозначение части границ		Горизонтальное проложение (S), м	Описание прохождения части границ	Отметка о наличии земельного спора о местоположении границ земельного участка
от т.	до т.			

1	2	3	4	5
н209У	н210У	4.35	–	–
н210У	н211У	6.05	–	–
н211У	н212У	0.84	–	–
н212У	н213У	4.42	–	–
н213У	н209У	6.95	–	–

3. Характеристики уточняемого земельного участка с кадастровым номером 40:04:020603:617

№ п/п	Наименование характеристики	Значение характеристики
1	2	3
1	Площадь земельного участка ± величина погрешности определения площади (Р ± ΔР), $м^2$	30 кв.м ± 1.12 кв.м
2	Формула, примененная для расчета предельной допустимой погрешности определения площади земельного участка (ΔР), $м^2$	$\Delta P = 2 * 0.10 * \sqrt{30} * \sqrt{((1 + 1.30^2)/(2 * 1.30))} = 1.12$
3	Иные сведения	–

Сведения об уточняемых земельных участках, необходимые для исправления реестровых ошибок в сведениях о местоположении их границ

1. Сведения о характерных точках границы уточняемого земельного участка с кадастровым номером 40:04:020603:64

Зона № 1

Обозначение характерных точек границ	Существующие координаты, м		Уточненные координаты, м		Метод определения координат	Средняя квадратическая погрешность определения координат характерной точки (M_t), м	Формулы, примененные для расчета средней квадратической погрешности определения координат характерной точки (M_t), м
	X	Y	X	Y			
1	2	3	4	5	6	7	8
н69У	–	–	432837.95	1284794.93	Метод спутниковых геодезических измерений (определений)	0.10	Mt=?(0.07?+0.07?)=0.10
н70У	–	–	432843.73	1284821.79	Метод спутниковых геодезических измерений (определений)	0.10	Mt=?(0.07?+0.07?)=0.10
н71У	–	–	432845.12	1284827.65	Метод спутниковых геодезических измерений (определений)	0.10	Mt=?(0.07?+0.07?)=0.10
н72У	–	–	432844.23	1284827.87	Метод спутниковых геодезических измерений (определений)	0.10	Mt=?(0.07?+0.07?)=0.10
н73У	–	–	432844.34	1284828.54	Метод спутниковых геодезических измерений	0.10	Mt=?(0.07?+0.07?)=0.10

					(определений)		
н74У	–	–	432840.59	1284829.40	Метод спутниковых геодезических измерений (определений)	0.10	Mt=?(0.07?+0.07?)=0.10
н75У	–	–	432835.36	1284831.59	Метод спутниковых геодезических измерений (определений)	0.10	Mt=?(0.07?+0.07?)=0.10
н76У	–	–	432817.42	1284835.58	Метод спутниковых геодезических измерений (определений)	0.10	Mt=?(0.07?+0.07?)=0.10
н77У	–	–	432809.27	1284798.06	Метод спутниковых геодезических измерений (определений)	0.10	Mt=?(0.07?+0.07?)=0.10
н78У	–	–	432810.50	1284797.67	Метод спутниковых геодезических измерений (определений)	0.10	Mt=?(0.07?+0.07?)=0.10
н69У	–	–	432837.95	1284794.93	Метод спутниковых геодезических измерений (определений)	0.10	Mt=?(0.07?+0.07?)=0.10

2. Сведения о частях границ уточняемого земельного участка с кадастровым номером 40:04:020603:64

Обозначение части границ		**Горизонтальное проложение (S), м**	**Описание прохождения части границ**	**Отметка о наличии земельного спора о местоположении границ земельного участка**
от т.	**до т.**			
1	**2**	**3**	**4**	**5**
н69У	н70У	27.47	–	–
н70У	н71У	6.02	–	–
н71У	н72У	0.92	–	–
н72У	н73У	0.68	–	–
н73У	н74У	3.85	–	–
н74У	н75У	5.67	–	–
н75У	н76У	18.38	–	–
н76У	н77У	38.39	–	–
н77У	н78У	1.29	–	–
н78У	н69У	27.59	–	–

3. Характеристики уточняемого земельного участка с кадастровым номером 40:04:020603:64

№ п/п	**Наименование характеристики**	**Значение характеристики**
1	**2**	**3**
1	Площадь земельного участка ± величина погрешности определения площади (Р ± ΔР), $м^2$	1051 кв.м ± 6.51 кв.м
2	Формула, примененная для расчета	$\Delta P = 2 * 0.10 * \sqrt{1051} * \sqrt{((1 + 1.13^2)/(2 * 1.13))} = 6.51$

	предельной допустимой погрешности определения площади земельного участка (ΔР), $м^2$	
3	Иные сведения	–

Сведения об уточняемых земельных участках, необходимые для исправления реестровых ошибок в сведениях о местоположении их границ

1. Сведения о характерных точках границы уточняемого земельного участка с кадастровым номером 40:04:020603:66

Зона № 1

Обозначение характерных точек границ	Существующие координаты, м		Уточненные координаты, м		Метод определения координат	Средняя квадратическая погрешность определения координат характерной точки (M_t), м	Формулы, примененные для расчета средней квадратической погрешности определения координат характерной точки (M_t), м
	X	Y	X	Y			
1	2	3	4	5	6	7	8
н79У	–	–	432280.76	1284902.88	Метод спутниковых геодезических измерений (определений)	0.10	$Mt=\sqrt{(0.07^2+0.07^2)}=0.10$
н80У	–	–	432281.78	1284907.37	Метод спутниковых геодезических измерений (определений)	0.10	$Mt=\sqrt{(0.07^2+0.07^2)}=0.10$
н81У	–	–	432275.86	1284908.68	Метод спутниковых геодезических измерений (определений)	0.10	$Mt=\sqrt{(0.07^2+0.07^2)}=0.10$
н82У	–	–	432274.81	1284904.30	Метод спутниковых геодезических измерений (определений)	0.10	$Mt=\sqrt{(0.07^2+0.07^2)}=0.10$
н79У	–	–	432280.76	1284902.88	Метод спутниковых геодезических измерений (определений)	0.10	$Mt=\sqrt{(0.07^2+0.07^2)}=0.10$

2. Сведения о частях границ уточняемого земельного участка с кадастровым номером 40:04:020603:66

Обозначение части границ		Горизонтальное проложение (S), м	Описание прохождения части границ	Отметка о наличии земельного спора о местоположении границ земельного участка
от т.	до т.			
1	2	3	4	5
н79У	н80У	4.51	–	–
н80У	н81У	6.06	–	–
н81У	н82У	4.44	–	–
н82У	н79У	6.12	–	–

3. Характеристики уточняемого земельного участка с кадастровым номером 40:04:020603:66

№	Наименование характеристики	Значение характеристики

п/п		
1	2	3
1	Площадь земельного участка ± величина погрешности определения площади (Р ± ΔР), $м^2$	28 кв.м ± 1.06 кв.м
2	Формула, примененная для расчета предельной допустимой погрешности определения площади земельного участка (ΔР), $м^2$	$\Delta P = 2 * 0.10 * \sqrt{28} * \sqrt{((1 + 1.20^2)/(2 * 1.20))} = 1.06$
3	Иные сведения	–

Сведения об уточняемых земельных участках, необходимые для исправления реестровых ошибок в сведениях о местоположении их границ

1. Сведения о характерных точках границы уточняемого земельного участка с кадастровым номером 40:04:020603:67

Зона № 1

Обозначение характерных точек границ	Существующие координаты, м		Уточненные координаты, м		Метод определения координат	Средняя квадратическая погрешность определения координат характерной точки (M_t), м	Формулы, примененные для расчета средней квадратической погрешности определения координат характерной точки (M_t), м
	X	Y	X	Y			
1	2	3	4	5	6	7	8
н80У	–	–	432281.78	1284907.37	Метод спутниковых геодезических измерений (определений)	0.10	$Mt=\sqrt{(0.07^2+0.07^2)}=0.10$
н83У	–	–	432282.63	1284911.09	Метод спутниковых геодезических измерений (определений)	0.10	$Mt=\sqrt{(0.07^2+0.07^2)}=0.10$
н84У	–	–	432276.77	1284912.42	Метод спутниковых геодезических измерений (определений)	0.10	$Mt=\sqrt{(0.07^2+0.07^2)}=0.10$
н81У	–	–	432275.86	1284908.68	Метод спутниковых геодезических измерений (определений)	0.10	$Mt=\sqrt{(0.07^2+0.07^2)}=0.10$
н80У	–	–	432281.78	1284907.37	Метод спутниковых геодезических измерений (определений)	0.10	$Mt=\sqrt{(0.07^2+0.07^2)}=0.10$

2. Сведения о частях границ уточняемого земельного участка с кадастровым номером 40:04:020603:67

Обозначение части границ		Горизонтальное проложение (S), м	Описание прохождения части границ	Отметка о наличии земельного спора о местоположении границ земельного участка
от т.	до т.			
1	2	3	4	5

н80У	н83У	3.91	–	–
н83У	н84У	6.01	–	–
н84У	н81У	3.91	–	–
н81У	н80У	6.06	–	–

3. Характеристики уточняемого земельного участка с кадастровым номером 40:04:020603:67

№ п/п	Наименование характеристики	Значение характеристики
1	2	3
1	Площадь земельного участка ± величина погрешности определения площади (Р ± ΔР), $м^2$	23 кв.м ± 0.98 кв.м
2	Формула, примененная для расчета предельной допустимой погрешности определения площади земельного участка (ΔР), $м^2$	$\Delta P = 2 * 0.10 * \sqrt{23} * \sqrt{((1 + 1.34^2)/(2 * 1.34))} = 0.98$
3	Иные сведения	–

Сведения об уточняемых земельных участках, необходимые для исправления реестровых ошибок в сведениях о местоположении их границ

1. Сведения о характерных точках границы уточняемого земельного участка с кадастровым номером 40:04:020603:69

Зона № 1

Обозначение характерных точек границ	Существующие координаты, м		Уточненные координаты, м		Метод определения координат	Средняя квадратическая погрешность определения координат характерной точки (M_t), м	Формулы, примененные для расчета средней квадратической погрешности определения координат характерной точки (M_t), м
	X	Y	X	Y			
1	2	3	4	5	6	7	8
н77У	–	–	432809.27	1284798.06	Метод спутниковых геодезических измерений (определений)	0.10	Mt=?(0.07?+0.07?)=0.10
н76У	–	–	432817.42	1284835.58	Метод спутниковых геодезических измерений (определений)	0.10	Mt=?(0.07?+0.07?)=0.10
н85У	–	–	432802.02	1284839.17	Метод спутниковых геодезических измерений (определений)	0.10	Mt=?(0.07?+0.07?)=0.10
н86У	–	–	432793.57	1284801.58	Метод спутниковых геодезических измерений (определений)	0.10	Mt=?(0.07?+0.07?)=0.10
н77У	–	–	432809.27	1284798.06	Метод спутниковых геодезических измерений (определений)	0.10	Mt=?(0.07?+0.07?)=0.10

2. Сведения о частях границ уточняемого земельного участка с кадастровым номером 40:04:020603:69				
Обозначение части границ		Горизонтальное проложение (S), м	Описание прохождения части границ	Отметка о наличии земельного спора о местоположении границ земельного участка
от т.	до т.			
1	2	3	4	5
н77У	н76У	38.39	–	–
н76У	н85У	15.81	–	–
н85У	н86У	38.53	–	–
н86У	н77У	16.09	–	–

3. Характеристики уточняемого земельного участка с кадастровым номером 40:04:020603:69		
№ п/п	Наименование характеристики	Значение характеристики
1	2	3
1	Площадь земельного участка ± величина погрешности определения площади (P ± ΔP), $м^2$	613 кв.м ± 5.31 кв.м
2	Формула, примененная для расчета предельной допустимой погрешности определения площади земельного участка (ΔP), $м^2$	$\Delta P = 2 * 0.10 * \sqrt{613} * \sqrt{((1 + 1.72^2)/(2 * 1.72))} = 5.31$
3	Иные сведения	–

Сведения об уточняемых земельных участках, необходимые для исправления реестровых ошибок в сведениях о местоположении их границ

1. Сведения о характерных точках границы уточняемого земельного участка с кадастровым номером 40:04:020603:7

Зона № 1

Обозначение характерных точек границ	Существующие координаты, м		Уточненные координаты, м		Метод определения координат	Средняя квадратическая погрешность определения координат характерной точки (M_t), м	Формулы, примененные для расчета средней квадратической погрешности определения координат характерной точки (M_t), м
	X	Y	X	Y			
1	2	3	4	5	6	7	8
н87У	–	–	432394.35	1284903.78	Метод спутниковых геодезических измерений (определений)	0.10	Mt=?(0.07?+0.07?)=0.10
н88У	–	–	432368.25	1284910.07	Метод спутниковых геодезических измерений (определений)	0.10	Mt=?(0.07?+0.07?)=0.10
н89У	–	–	432366.35	1284902.32	Метод спутниковых геодезических измерений (определений)	0.10	Mt=?(0.07?+0.07?)=0.10
н90У	–	–	432360.71	1284903.72	Метод спутниковых геодезических измерений (определений)	0.10	Mt=?(0.07?+0.07?)=0.10

н91У	–	–	432360.35	1284902.24	Метод спутниковых геодезических измерений (определений)	0.10	Mt=?(0.07?+0.07?)=0.10
н92У	–	–	432357.13	1284902.96	Метод спутниковых геодезических измерений (определений)	0.10	Mt=?(0.07?+0.07?)=0.10
н93У	–	–	432358.48	1284908.47	Метод спутниковых геодезических измерений (определений)	0.10	Mt=?(0.07?+0.07?)=0.10
н94У	–	–	432359.33	1284908.26	Метод спутниковых геодезических измерений (определений)	0.10	Mt=?(0.07?+0.07?)=0.10
н95У	–	–	432360.21	1284911.81	Метод спутниковых геодезических измерений (определений)	0.10	Mt=?(0.07?+0.07?)=0.10
н96У	–	–	432353.97	1284913.23	Метод спутниковых геодезических измерений (определений)	0.10	Mt=?(0.07?+0.07?)=0.10
н97У	–	–	432351.61	1284903.61	Метод спутниковых геодезических измерений (определений)	0.10	Mt=?(0.07?+0.07?)=0.10
н98У	–	–	432349.69	1284896.36	Метод спутниковых геодезических измерений (определений)	0.10	Mt=?(0.07?+0.07?)=0.10
н99У	–	–	432391.05	1284886.58	Метод спутниковых геодезических измерений (определений)	0.10	Mt=?(0.07?+0.07?)=0.10
н100У	–	–	432391.28	1284888.34	Метод спутниковых геодезических измерений (определений)	0.10	Mt=?(0.07?+0.07?)=0.10
н101У	–	–	432391.63	1284892.49	Метод спутниковых	0.10	Mt=?(0.07?+0.07?)=0.10

					геодезических измерений (определений)		
н87У	–	–	432394.35	1284903.78	Метод спутниковых геодезических измерений (определений)	0.10	Mt=?(0.07?+0.07?)=0.10

2. Сведения о частях границ уточняемого земельного участка с кадастровым номером 40:04:020603:7

Обозначение части границ		Горизонтальное проложение (S), м	Описание прохождения части границ	Отметка о наличии земельного спора о местоположении границ земельного участка
от т.	до т.			
1	2	3	4	5
н87У	н88У	26.85	–	–
н88У	н89У	7.98	–	–
н89У	н90У	5.81	–	–
н90У	н91У	1.52	–	–
н91У	н92У	3.30	–	–
н92У	н93У	5.67	–	–
н93У	н94У	0.88	–	–
н94У	н95У	3.66	–	–
н95У	н96У	6.40	–	–
н96У	н97У	9.91	–	–
н97У	н98У	7.50	–	–
н98У	н99У	42.50	–	–
н99У	н100У	1.77	–	–
н100У	н101У	4.16	–	–
н101У	н87У	11.61	–	–

3. Характеристики уточняемого земельного участка с кадастровым номером 40:04:020603:7

№ п/п	Наименование характеристики	Значение характеристики
1	2	3
1	Площадь земельного участка ± величина погрешности определения площади (Р ± ΔР), $м^2$	657 кв.м ± 5.47 кв.м
2	Формула, примененная для расчета предельной допустимой погрешности определения площади земельного участка (ΔР), $м^2$	$\Delta P = 2 * 0.10 * \sqrt{657} * \sqrt{((1 + 1.68^2)/(2 * 1.68))} = 5.47$
3	Иные сведения	–

Сведения об уточняемых земельных участках, необходимые для исправления реестровых ошибок в сведениях о местоположении их границ

1. Сведения о характерных точках границы уточняемого земельного участка с кадастровым номером 40:04:020603:70

Зона № 1

Обозначение характерных точек границ	Существующие координаты, м		Уточненные координаты, м		Метод определения координат	Средняя квадратическая погрешность определения координат характерной точки (M_t), м	Формулы, примененные для расчета средней квадратической погрешности определения координат характерной точки (M_t), м
	X	Y	X	Y			
1	2	3	4	5	6	7	8
н198У	–	–	432082.02	1284947.11	Метод спутниковых	0.10	$Mt=\sqrt{(0.07^2+0.07^2)}=0.10$

					геодезических измерений (определений)		
н1030У	–	–	432079.88	1284947.70	Метод спутниковых геодезических измерений (определений)	0.10	Mt=√(0.07²+0.07²)=0.10
н1018У	–	–	432042.36	1284958.09	Метод спутниковых геодезических измерений (определений)	0.10	Mt=√(0.07²+0.07²)=0.10
н1019У	–	–	432026.47	1284962.49	Метод спутниковых геодезических измерений (определений)	0.10	Mt=√(0.07²+0.07²)=0.10
н199У	–	–	432023.22	1284963.39	Метод спутниковых геодезических измерений (определений)	0.10	Mt=√(0.07²+0.07²)=0.10
н1347У	–	–	432039.01	1285024.32	Метод спутниковых геодезических измерений (определений)	0.10	Mt=√(0.07²+0.07²)=0.10
н200У	–	–	432039.94	1285027.91	Метод спутниковых геодезических измерений (определений)	0.10	Mt=√(0.07²+0.07²)=0.10
н197У	–	–	432085.21	1285015.66	Метод спутниковых геодезических измерений (определений)	0.10	Mt=√(0.07²+0.07²)=0.10
н196У	–	–	432084.05	1285010.69	Метод спутниковых геодезических измерений (определений)	0.10	Mt=√(0.07²+0.07²)=0.10
н195У	–	–	432083.87	1285007.83	Метод спутниковых геодезических измерений (определений)	0.10	Mt=√(0.07²+0.07²)=0.10
н194У	–	–	432075.05	1285009.95	Метод спутниковых геодезических измерений	0.10	Mt=√(0.07²+0.07²)=0.10

					(определений)		
н193У	–	–	432064.33	1284965.39	Метод спутниковых геодезических измерений (определений)	0.10	Mt=√(0.07²+0.07²)=0.10
н192У	–	–	432073.50	1284963.18	Метод спутниковых геодезических измерений (определений)	0.10	Mt=√(0.07²+0.07²)=0.10
н191У	–	–	432072.32	1284960.67	Метод спутниковых геодезических измерений (определений)	0.10	Mt=√(0.07²+0.07²)=0.10
н190У	–	–	432084.19	1284957.35	Метод спутниковых геодезических измерений (определений)	0.10	Mt=√(0.07²+0.07²)=0.10
н189У	–	–	432087.01	1284967.36	Метод спутниковых геодезических измерений (определений)	0.10	Mt=√(0.07²+0.07²)=0.10
н188У	–	–	432080.51	1284968.67	Метод спутниковых геодезических измерений (определений)	0.10	Mt=√(0.07²+0.07²)=0.10
н187У	–	–	432088.62	1285000.28	Метод спутниковых геодезических измерений (определений)	0.10	Mt=√(0.07²+0.07²)=0.10
н186У	–	–	432094.24	1284998.43	Метод спутниковых геодезических измерений (определений)	0.10	Mt=√(0.07²+0.07²)=0.10
н185У	–	–	432096.74	1285008.18	Метод спутниковых геодезических измерений (определений)	0.10	Mt=√(0.07²+0.07²)=0.10
н184У	–	–	432099.07	1285012.03	Метод спутниковых геодезических измерений (определений)	0.10	Mt=√(0.07²+0.07²)=0.10

н201У	–	–	432111.09	1285009.33	Метод спутниковых геодезических измерений (определений)	0.10	Mt=√(0.07²+0.07²)=0.10
н202У	–	–	432110.25	1285006.56	Метод спутниковых геодезических измерений (определений)	0.10	Mt=√(0.07²+0.07²)=0.10
н1010У	–	–	432104.08	1284986.44	Метод спутниковых геодезических измерений (определений)	0.10	Mt=√(0.07²+0.07²)=0.10
н203У	–	–	432101.82	1284979.07	Метод спутниковых геодезических измерений (определений)	0.10	Mt=√(0.07²+0.07²)=0.10
н204У	–	–	432098.87	1284978.35	Метод спутниковых геодезических измерений (определений)	0.10	Mt=√(0.07²+0.07²)=0.10
н198У	–	–	432082.02	1284947.11	Метод спутниковых геодезических измерений (определений)	0.10	Mt=√(0.07²+0.07²)=0.10

2. Сведения о частях границ уточняемого земельного участка с кадастровым номером 40:04:020603:70

Обозначение части границ		**Горизонтальное проложение (S), м**	**Описание прохождения части границ**	**Отметка о наличии земельного спора о местоположении границ земельного участка**
от т.	**до т.**			
1	**2**	**3**	**4**	**5**
н198У	н199У	61.01	–	–
н199У	н200У	66.65	–	–
н200У	н197У	46.90	–	–
н197У	н196У	5.10	–	–
н196У	н195У	2.87	–	–
н195У	н194У	9.07	–	–
н194У	н193У	45.83	–	–
н193У	н192У	9.43	–	–
н192У	н191У	2.77	–	–
н191У	н190У	12.33	–	–
н190У	н189У	10.40	–	–
н189У	н188У	6.63	–	–
н188У	н187У	32.63	–	–
н187У	н186У	5.92	–	–
н186У	н185У	10.07	–	–
н185У	н184У	4.50	–	–
н184У	н201У	12.32	–	–
н201У	н202У	2.89	–	–
н202У	н203У	28.75	–	–
н203У	н204У	3.04	–	–

н204У	н198У	35.49	–	–

3. Характеристики уточняемого земельного участка с кадастровым номером 40:04:020603:70

№ п/п	Наименование характеристики	Значение характеристики
1	2	3
1	Площадь земельного участка ± величина погрешности определения площади (Р ± ΔР), $м^2$	3690 кв.м ± 12.17 кв.м
2	Формула, примененная для расчета предельной допустимой погрешности определения площади земельного участка (ΔР), $м^2$	$\Delta P = 2 * 0.10 * \sqrt{3690} * \sqrt{((1 + 1.09^2)/(2 * 1.09))} = 12.17$
3	Иные сведения	–

Сведения об уточняемых земельных участках, необходимые для исправления реестровых ошибок в сведениях о местоположении их границ

1. Сведения о характерных точках границы уточняемого земельного участка с кадастровым номером 40:04:020603:71

Зона № 1

Обозначение характерных точек границ	Существующие координаты, м		Уточненные координаты, м		Метод определения координат	Средняя квадратическая погрешность определения координат характерной точки (M_t), м	Формулы, примененные для расчета средней квадратической погрешности определения координат характерной точки (M_t), м
	X	Y	X	Y			
1	2	3	4	5	6	7	8
н184У	–	–	432099.07	1285012.03	Метод спутниковых геодезических измерений (определений)	0.10	Mt=?(0.07?+0.07?)=0.10
н185У	–	–	432096.74	1285008.18	Метод спутниковых геодезических измерений (определений)	0.10	Mt=?(0.07?+0.07?)=0.10
н186У	–	–	432094.24	1284998.43	Метод спутниковых геодезических измерений (определений)	0.10	Mt=?(0.07?+0.07?)=0.10
н187У	–	–	432088.62	1285000.28	Метод спутниковых геодезических измерений (определений)	0.10	Mt=?(0.07?+0.07?)=0.10
н188У	–	–	432080.51	1284968.67	Метод спутниковых геодезических измерений (определений)	0.10	Mt=?(0.07?+0.07?)=0.10
н189У	–	–	432087.01	1284967.36	Метод спутниковых геодезически	0.10	Mt=?(0.07?+0.07?)=0.10

					х измерений (определений)		
н190У	–	–	432084.19	1284957.35	Метод спутниковых геодезических измерений (определений)	0.10	Mt=?(0.07?+0.07?)=0.10
н191У	–	–	432072.32	1284960.67	Метод спутниковых геодезических измерений (определений)	0.10	Mt=?(0.07?+0.07?)=0.10
н192У	–	–	432073.50	1284963.18	Метод спутниковых геодезических измерений (определений)	0.10	Mt=?(0.07?+0.07?)=0.10
н193У	–	–	432064.33	1284965.39	Метод спутниковых геодезических измерений (определений)	0.10	Mt=?(0.07?+0.07?)=0.10
н194У	–	–	432075.05	1285009.95	Метод спутниковых геодезических измерений (определений)	0.10	Mt=?(0.07?+0.07?)=0.10
н195У	–	–	432083.87	1285007.83	Метод спутниковых геодезических измерений (определений)	0.10	Mt=?(0.07?+0.07?)=0.10
н196У	–	–	432084.05	1285010.69	Метод спутниковых геодезических измерений (определений)	0.10	Mt=?(0.07?+0.07?)=0.10
н197У	–	–	432085.21	1285015.66	Метод спутниковых геодезических измерений (определений)	0.10	Mt=?(0.07?+0.07?)=0.10
н184У	–	–	432099.07	1285012.03	Метод спутниковых геодезических измерений (определений)	0.10	Mt=?(0.07?+0.07?)=0.10

2. Сведения о частях границ уточняемого земельного участка с кадастровым номером 40:04:020603:71

Обозначение части границ		**Горизонтальное проложение (S), м**	**Описание прохождения части границ**	**Отметка о наличии земельного спора о местоположении границ земельного участка**
от т.	**до т.**			
1	**2**	**3**	**4**	**5**

н184У	н185У	4.50	–	–
н185У	н186У	10.07	–	–
н186У	н187У	5.92	–	–
н187У	н188У	32.63	–	–
н188У	н189У	6.63	–	–
н189У	н190У	10.40	–	–
н190У	н191У	12.33	–	–
н191У	н192У	2.77	–	–
н192У	н193У	9.43	–	–
н193У	н194У	45.83	–	–
н194У	н195У	9.07	–	–
н195У	н196У	2.87	–	–
н196У	н197У	5.10	–	–
н197У	н184У	14.33	–	–

3. Характеристики уточняемого земельного участка с кадастровым номером 40:04:020603:71

№ п/п	Наименование характеристики	Значение характеристики
1	2	3
1	Площадь земельного участка ± величина погрешности определения площади (Р ± ΔР), $м^2$	920 кв.м ± 6.47 кв.м
2	Формула, примененная для расчета предельной допустимой погрешности определения площади земельного участка (ΔР), $м^2$	$\Delta P = 2 * 0.10 * \sqrt{920} * \sqrt{((1 + 1.68^2)/(2 * 1.68))} = 6.47$
3	Иные сведения	–

Сведения об уточняемых земельных участках, необходимые для исправления реестровых ошибок в сведениях о местоположении их границ

1. Сведения о характерных точках границы уточняемого земельного участка с кадастровым номером 40:04:020603:72

Зона № 1

Обозначение характерных точек границ	Существующие координаты, м		Уточненные координаты, м		Метод определения координат	Средняя квадратическая погрешность определения координат характерной точки (M_t), м	Формулы, примененные для расчета средней квадратической погрешности определения координат характерной точки (M_t), м
	X	Y	X	Y			
1	2	3	4	5	6	7	8
н235У	–	–	432715.83	1284734.73	Метод спутниковых геодезических измерений (определений)	0.10	Mt=?(0.07?+0.07?)=0.10
н236У	–	–	432726.05	1284780.59	Метод спутниковых геодезических измерений (определений)	0.10	Mt=?(0.07?+0.07?)=0.10
н237У	–	–	432731.26	1284779.64	Метод спутниковых геодезических измерений (определений)	0.10	Mt=?(0.07?+0.07?)=0.10
н238У	–	–	432734.41	1284778.8	Метод	0.10	Mt=?(0.07?+0.07

				4	спутниковых геодезических измерений (определений)		?)=0.10
н239У	–	–	432735.46	1284780.51	Метод спутниковых геодезических измерений (определений)	0.10	Mt=?(0.07?+0.07?)=0.10
н240У	–	–	432736.30	1284784.72	Метод спутниковых геодезических измерений (определений)	0.10	Mt=?(0.07?+0.07?)=0.10
н150У	–	–	432737.13	1284788.94	Метод спутниковых геодезических измерений (определений)	0.10	Mt=?(0.07?+0.07?)=0.10
н149У	–	–	432738.05	1284792.97	Метод спутниковых геодезических измерений (определений)	0.10	Mt=?(0.07?+0.07?)=0.10
н244У	–	–	432740.51	1284805.26	Метод спутниковых геодезических измерений (определений)	0.10	Mt=?(0.07?+0.07?)=0.10
н245У	–	–	432741.36	1284809.27	Метод спутниковых геодезических измерений (определений)	0.10	Mt=?(0.07?+0.07?)=0.10
н246У	–	–	432741.77	1284811.15	Метод спутниковых геодезических измерений (определений)	0.10	Mt=?(0.07?+0.07?)=0.10
н247У	–	–	432749.15	1284844.80	Метод спутниковых геодезических измерений (определений)	0.10	Mt=?(0.07?+0.07?)=0.10
н248У	–	–	432726.08	1284850.90	Метод спутниковых геодезических измерений (определений)	0.10	Mt=?(0.07?+0.07?)=0.10
н249У	–	–	432691.79	1284859.77	Метод спутниковых геодезически	0.10	Mt=?(0.07?+0.07?)=0.10

					х измерений (определений)		
н250У	–	–	432663.08	1284867.68	Метод спутниковых геодезических измерений (определений)	0.10	Mt=?(0.07?+0.07?)=0.10
н251У	–	–	432656.76	1284863.38	Метод спутниковых геодезических измерений (определений)	0.10	Mt=?(0.07?+0.07?)=0.10
н252У	–	–	432650.90	1284864.65	Метод спутниковых геодезических измерений (определений)	0.10	Mt=?(0.07?+0.07?)=0.10
н253У	–	–	432646.92	1284846.29	Метод спутниковых геодезических измерений (определений)	0.10	Mt=?(0.07?+0.07?)=0.10
н254У	–	–	432647.02	1284845.03	Метод спутниковых геодезических измерений (определений)	0.10	Mt=?(0.07?+0.07?)=0.10
н255У	–	–	432641.96	1284839.42	Метод спутниковых геодезических измерений (определений)	0.10	Mt=?(0.07?+0.07?)=0.10
н256У	–	–	432638.84	1284826.84	Метод спутниковых геодезических измерений (определений)	0.10	Mt=?(0.07?+0.07?)=0.10
н257У	–	–	432627.73	1284829.61	Метод спутниковых геодезических измерений (определений)	0.10	Mt=?(0.07?+0.07?)=0.10
н258У	–	–	432624.03	1284814.09	Метод спутниковых геодезических измерений (определений)	0.10	Mt=?(0.07?+0.07?)=0.10
н259У	–	–	432625.68	1284813.69	Метод спутниковых геодезических измерений (определени	0.10	Mt=?(0.07?+0.07?)=0.10

					й)		
н260У	–	–	432626.17	1284815.74	Метод спутниковых геодезических измерений (определений)	0.10	Mt=?(0.07?+0.07?)=0.10
н261У	–	–	432631.47	1284814.51	Метод спутниковых геодезических измерений (определений)	0.10	Mt=?(0.07?+0.07?)=0.10
н262У	–	–	432630.98	1284812.42	Метод спутниковых геодезических измерений (определений)	0.10	Mt=?(0.07?+0.07?)=0.10
н263У	–	–	432635.10	1284811.45	Метод спутниковых геодезических измерений (определений)	0.10	Mt=?(0.07?+0.07?)=0.10
н264У	–	–	432631.91	1284798.15	Метод спутниковых геодезических измерений (определений)	0.10	Mt=?(0.07?+0.07?)=0.10
н265У	–	–	432615.30	1284802.19	Метод спутниковых геодезических измерений (определений)	0.10	Mt=?(0.07?+0.07?)=0.10
н266У	–	–	432609.64	1284778.45	Метод спутниковых геодезических измерений (определений)	0.10	Mt=?(0.07?+0.07?)=0.10
н267У	–	–	432636.33	1284772.09	Метод спутниковых геодезических измерений (определений)	0.10	Mt=?(0.07?+0.07?)=0.10
н268У	–	–	432632.75	1284757.05	Метод спутниковых геодезических измерений (определений)	0.10	Mt=?(0.07?+0.07?)=0.10
н269У	–	–	432631.39	1284754.47	Метод спутниковых геодезических измерений (определений)	0.10	Mt=?(0.07?+0.07?)=0.10
н270У	–	–	432667.91	1284745.8	Метод	0.10	Mt=?(0.07?+0.07

				1	спутниковых геодезических измерений (определений)		?)=0.10
н271У	–	–	432707.83	1284736.50	Метод спутниковых геодезических измерений (определений)	0.10	Mt=?(0.07?+0.07?)=0.10
н235У	–	–	432715.83	1284734.73	Метод спутниковых геодезических измерений (определений)	0.10	Mt=?(0.07?+0.07?)=0.10

2. Сведения о частях границ уточняемого земельного участка с кадастровым номером 40:04:020603:72

Обозначение части границ		Горизонтальное проложение (S), м	Описание прохождения части границ	Отметка о наличии земельного спора о местоположении границ земельного участка
от т.	до т.			
1	2	3	4	5
н235У	н236У	46.98	–	–
н236У	н237У	5.30	–	–
н237У	н238У	3.25	–	–
н238У	н239У	1.97	–	–
н239У	н240У	4.29	–	–
н240У	н150У	4.30	–	–
н150У	н149У	4.13	–	–
н149У	н244У	12.53	–	–
н244У	н245У	4.10	–	–
н245У	н246У	1.92	–	–
н246У	н247У	34.45	–	–
н247У	н248У	23.86	–	–
н248У	н249У	35.42	–	–
н249У	н250У	29.78	–	–
н250У	н251У	7.64	–	–
н251У	н252У	6.00	–	–
н252У	н253У	18.79	–	–
н253У	н254У	1.26	–	–
н254У	н255У	7.55	–	–
н255У	н256У	12.96	–	–
н256У	н257У	11.45	–	–
н257У	н258У	15.95	–	–
н258У	н259У	1.70	–	–
н259У	н260У	2.11	–	–
н260У	н261У	5.44	–	–
н261У	н262У	2.15	–	–
н262У	н263У	4.23	–	–
н263У	н264У	13.68	–	–
н264У	н265У	17.09	–	–
н265У	н266У	24.41	–	–
н266У	н267У	27.44	–	–
н267У	н268У	15.46	–	–
н268У	н269У	2.92	–	–
н269У	н270У	37.53	–	–
н270У	н271У	40.99	–	–
н271У	н235У	8.19	–	–

3. Характеристики уточняемого земельного участка с кадастровым номером 40:04:020603:72

№	Наименование характеристики	Значение характеристики

п/п		
1	**2**	**3**
1	Площадь земельного участка ± величина погрешности определения площади (Р ± ΔР), $м^2$	11959 кв.м ± 21.88 кв.м
2	Формула, примененная для расчета предельной допустимой погрешности определения площади земельного участка (ΔР), $м^2$	$\Delta P = 2 * 0.10 * \sqrt{11959} * \sqrt{((1 + 1.05^2)/(2 * 1.05))} = 21.88$
3	Иные сведения	–

Сведения об уточняемых земельных участках, необходимые для исправления реестровых ошибок в сведениях о местоположении их границ

1. Сведения о характерных точках границы уточняемого земельного участка с кадастровым номером 40:04:020603:74

Зона № 1

Обозначение характерных точек границ	**Существующие координаты, м**		**Уточненные координаты, м**		**Метод определения координат**	**Средняя квадратическая погрешность определения координат характерной точки (M_t), м**	**Формулы, примененные для расчета средней квадратической погрешности определения координат характерной точки (M_t), м**
	X	**Y**	**X**	**Y**			
1	**2**	**3**	**4**	**5**	**6**	**7**	**8**
н102У	–	–	432807.72	1284789.72	Метод спутниковых геодезических измерений (определений)	0.10	Mt=?(0.07?+0.07?)=0.10
н998У	–	–	432808.54	1284793.20	Метод спутниковых геодезических измерений (определений)	0.10	Mt=?(0.07?+0.07?)=0.10
н999У	–	–	432809.52	1284793.54	Метод спутниковых геодезических измерений (определений)	0.10	Mt=?(0.07?+0.07?)=0.10
н78У	–	–	432810.50	1284797.67	Метод спутниковых геодезических измерений (определений)	0.10	Mt=?(0.07?+0.07?)=0.10
н77У	–	–	432809.27	1284798.06	Метод спутниковых геодезических измерений (определений)	0.10	Mt=?(0.07?+0.07?)=0.10
н86У	–	–	432793.57	1284801.58	Метод спутниковых геодезических измерений (определений)	0.10	Mt=?(0.07?+0.07?)=0.10

н103У	–	–	432792.96	1284798.84	Метод спутниковых геодезических измерений (определений)	0.10	Mt=?(0.07?+0.07?)=0.10
н104У	–	–	432787.13	1284800.15	Метод спутниковых геодезических измерений (определений)	0.10	Mt=?(0.07?+0.07?)=0.10
н1001У	–	–	432785.95	1284795.21	Метод спутниковых геодезических измерений (определений)	0.10	Mt=?(0.07?+0.07?)=0.10
н105У	–	–	432785.74	1284794.33	Метод спутниковых геодезических измерений (определений)	0.10	Mt=?(0.07?+0.07?)=0.10
н106У	–	–	432793.08	1284792.61	Метод спутниковых геодезических измерений (определений)	0.10	Mt=?(0.07?+0.07?)=0.10
н107У	–	–	432792.84	1284790.86	Метод спутниковых геодезических измерений (определений)	0.10	Mt=?(0.07?+0.07?)=0.10
н108У	–	–	432800.73	1284788.91	Метод спутниковых геодезических измерений (определений)	0.10	Mt=?(0.07?+0.07?)=0.10
н109У	–	–	432803.52	1284788.62	Метод спутниковых геодезических измерений (определений)	0.10	Mt=?(0.07?+0.07?)=0.10
н1007У	–	–	432804.78	1284790.42	Метод спутниковых геодезических измерений (определений)	0.10	Mt=?(0.07?+0.07?)=0.10
н102У	–	–	432807.72	1284789.72	Метод спутниковых геодезических измерений (определений)	0.10	Mt=?(0.07?+0.07?)=0.10
2. Сведения о частях границ уточняемого земельного участка с кадастровым номером 40:04:020603:74							

Обозначение части границ		Горизонтальное проложение (S), м	Описание прохождения части границ	Отметка о наличии земельного спора о местоположении границ земельного участка
от т.	до т.			
1	2	3	4	5
н102У	н998У	3.58	–	–
н998У	н999У	1.04	–	–
н999У	н78У	4.24	–	–
н78У	н77У	1.29	–	–
н77У	н86У	16.09	–	–
н86У	н103У	2.81	–	–
н103У	н104У	5.98	–	–
н104У	н1001У	5.08	–	–
н1001У	н105У	0.90	–	–
н105У	н106У	7.54	–	–
н106У	н107У	1.77	–	–
н107У	н108У	8.13	–	–
н108У	н109У	2.81	–	–
н109У	н1007У	2.20	–	–
н1007У	н102У	3.02	–	–

3. Характеристики уточняемого земельного участка с кадастровым номером 40:04:020603:74

№ п/п	Наименование характеристики	Значение характеристики
1	2	3
1	Площадь земельного участка ± величина погрешности определения площади (Р ± ΔР), $м^2$	205 кв.м ± 3.16 кв.м
2	Формула, примененная для расчета предельной допустимой погрешности определения площади земельного участка (ΔР), $м^2$	$\Delta P = 2 * 0.10 * \sqrt{205} * \sqrt{((1 + 1.91^2)/(2 * 1.91))} = 3.16$
3	Иные сведения	–

Сведения об уточняемых земельных участках, необходимые для исправления реестровых ошибок в сведениях о местоположении их границ

1. Сведения о характерных точках границы уточняемого земельного участка с кадастровым номером 40:04:020603:75

Зона № 1

Обозначение характерных точек границ	Существующие координаты, м		Уточненные координаты, м		Метод определения координат	Средняя квадратическая погрешность определения координат характерной точки (M_t), м	Формулы, примененные для расчета средней квадратической погрешности определения координат характерной точки (M_t), м
	X	Y	X	Y			
1	2	3	4	5	6	7	8
н110У	–	–	432399.36	1284918.68	Метод спутниковых геодезических измерений (определений)	0.10	Mt=?(0.07?+0.07?)=0.10
н1132У	–	–	432399.95	1284921.74	Метод спутниковых геодезических измерений (определений)	0.10	Mt=?(0.07?+0.07?)=0.10
н111У	–	–	432401.00	1284927.15	Метод спутниковых	0.10	Mt=?(0.07?+0.07?)=0.10

					геодезических измерений (определений)		
н112У	–	–	432402.55	1284926.80	Метод спутниковых геодезических измерений (определений)	0.10	Mt=?(0.07?+0.07?)=0.10
н113У	–	–	432403.64	1284936.07	Метод спутниковых геодезических измерений (определений)	0.10	Mt=?(0.07?+0.07?)=0.10
н114У	–	–	432393.70	1284938.58	Метод спутниковых геодезических измерений (определений)	0.10	Mt=?(0.07?+0.07?)=0.10
н115У	–	–	432364.60	1284945.93	Метод спутниковых геодезических измерений (определений)	0.10	Mt=?(0.07?+0.07?)=0.10
н116У	–	–	432360.88	1284942.19	Метод спутниковых геодезических измерений (определений)	0.10	Mt=?(0.07?+0.07?)=0.10
н117У	–	–	432357.05	1284927.21	Метод спутниковых геодезических измерений (определений)	0.10	Mt=?(0.07?+0.07?)=0.10
н118У	–	–	432366.65	1284924.61	Метод спутниковых геодезических измерений (определений)	0.10	Mt=?(0.07?+0.07?)=0.10
н119У	–	–	432387.48	1284919.66	Метод спутниковых геодезических измерений (определений)	0.10	Mt=?(0.07?+0.07?)=0.10
н120У	–	–	432387.92	1284921.18	Метод спутниковых геодезических измерений (определений)	0.10	Mt=?(0.07?+0.07?)=0.10
н121У	–	–	432392.75	1284920.11	Метод спутниковых геодезических измерений	0.10	Mt=?(0.07?+0.07?)=0.10

					(определений)		
н122У	–	–	432398.09	1284918.95	Метод спутниковых геодезических измерений (определений)	0.10	Mt=?(0.07?+0.07?)=0.10
н110У	–	–	432399.36	1284918.68	Метод спутниковых геодезических измерений (определений)	0.10	Mt=?(0.07?+0.07?)=0.10

2. Сведения о частях границ уточняемого земельного участка с кадастровым номером 40:04:020603:75

Обозначение части границ		**Горизонтальное проложение (S), м**	**Описание прохождения части границ**	**Отметка о наличии земельного спора о местоположении границ земельного участка**
от т.	**до т.**			
1	**2**	**3**	**4**	**5**
н110У	н1132У	3.12	–	–
н1132У	н111У	5.51	–	–
н111У	н112У	1.59	–	–
н112У	н113У	9.33	–	–
н113У	н114У	10.25	–	–
н114У	н115У	30.01	–	–
н115У	н116У	5.28	–	–
н116У	н117У	15.46	–	–
н117У	н118У	9.95	–	–
н118У	н119У	21.41	–	–
н119У	н120У	1.58	–	–
н120У	н121У	4.95	–	–
н121У	н122У	5.46	–	–
н122У	н110У	1.30	–	–

3. Характеристики уточняемого земельного участка с кадастровым номером 40:04:020603:75

№ п/п	**Наименование характеристики**	**Значение характеристики**
1	**2**	**3**
1	Площадь земельного участка ± величина погрешности определения площади (Р ± ΔР), $м^2$	837 кв.м ± 6.20 кв.м
2	Формула, примененная для расчета предельной допустимой погрешности определения площади земельного участка (ΔР), $м^2$	$\Delta P = 2 * 0.10 * \sqrt{837} * \sqrt{((1 + 1.71^2)/(2 * 1.71))} = 6.20$
3	Иные сведения	–

Сведения об уточняемых земельных участках, необходимые для исправления реестровых ошибок в сведениях о местоположении их границ

1. Сведения о характерных точках границы уточняемого земельного участка с кадастровым номером 40:04:020603:82

Зона № 1

Обозначение характерных точек границ	**Существующие координаты, м**		**Уточненные координаты, м**		**Метод определения координат**	**Средняя квадратическая погрешность определения координат характерной точки (M_t), м**	**Формулы, примененные для расчета средней квадратической погрешности определения координат характерной точки (M_t), м**
	X	**Y**	**X**	**Y**			

1	2	3	4	5	6	7	8
н123У	–	–	432389.25	1284862.36	Метод спутниковых геодезических измерений (определений)	0.10	Mt=?(0.07?+0.07?)=0.10
н124У	–	–	432392.95	1284875.88	Метод спутниковых геодезических измерений (определений)	0.10	Mt=?(0.07?+0.07?)=0.10
н125У	–	–	432394.06	1284884.02	Метод спутниковых геодезических измерений (определений)	0.10	Mt=?(0.07?+0.07?)=0.10
н126У	–	–	432390.86	1284884.76	Метод спутниковых геодезических измерений (определений)	0.10	Mt=?(0.07?+0.07?)=0.10
н99У	–	–	432391.05	1284886.58	Метод спутниковых геодезических измерений (определений)	0.10	Mt=?(0.07?+0.07?)=0.10
н98У	–	–	432349.69	1284896.36	Метод спутниковых геодезических измерений (определений)	0.10	Mt=?(0.07?+0.07?)=0.10
н37У	–	–	432345.68	1284880.55	Метод спутниковых геодезических измерений (определений)	0.10	Mt=?(0.07?+0.07?)=0.10
н55У	–	–	432351.65	1284878.99	Метод спутниковых геодезических измерений (определений)	0.10	Mt=?(0.07?+0.07?)=0.10
н127У	–	–	432352.55	1284882.70	Метод спутниковых геодезических измерений (определений)	0.10	Mt=?(0.07?+0.07?)=0.10
н128У	–	–	432352.01	1284882.83	Метод спутниковых геодезических измерений (определений)	0.10	Mt=?(0.07?+0.07?)=0.10
н129У	–	–	432353.03	1284887.1	Метод	0.10	Mt=?(0.07?+0.07

				2	спутниковых геодезических измерений (определений)		?)=0.10
н130У	–	–	432353.57	1284886.98	Метод спутниковых геодезических измерений (определений)	0.10	Mt=?(0.07?+0.07?)=0.10
н131У	–	–	432354.32	1284889.72	Метод спутниковых геодезических измерений (определений)	0.10	Mt=?(0.07?+0.07?)=0.10
н132У	–	–	432362.42	1284887.71	Метод спутниковых геодезических измерений (определений)	0.10	Mt=?(0.07?+0.07?)=0.10
н48У	–	–	432359.76	1284876.98	Метод спутниковых геодезических измерений (определений)	0.10	Mt=?(0.07?+0.07?)=0.10
н47У	–	–	432367.75	1284875.00	Метод спутниковых геодезических измерений (определений)	0.10	Mt=?(0.07?+0.07?)=0.10
н46У	–	–	432378.22	1284872.35	Метод спутниковых геодезических измерений (определений)	0.10	Mt=?(0.07?+0.07?)=0.10
н45У	–	–	432376.92	1284862.28	Метод спутниковых геодезических измерений (определений)	0.10	Mt=?(0.07?+0.07?)=0.10
н133У	–	–	432380.65	1284861.40	Метод спутниковых геодезических измерений (определений)	0.10	Mt=?(0.07?+0.07?)=0.10
н134У	–	–	432381.38	1284864.33	Метод спутниковых геодезических измерений (определений)	0.10	Mt=?(0.07?+0.07?)=0.10
н123У	–	–	432389.25	1284862.36	Метод спутниковых геодезически	0.10	Mt=?(0.07?+0.07?)=0.10

					х измерений (определений)		

2. Сведения о частях границ уточняемого земельного участка с кадастровым номером 40:04:020603:82

Обозначение части границ		Горизонтальное проложение (S), м	Описание прохождения части границ	Отметка о наличии земельного спора о местоположении границ земельного участка
от т.	до т.			
1	2	3	4	5
н123У	н124У	14.02	–	–
н124У	н125У	8.22	–	–
н125У	н126У	3.28	–	–
н126У	н99У	1.83	–	–
н99У	н98У	42.50	–	–
н98У	н37У	16.31	–	–
н37У	н55У	6.17	–	–
н55У	н127У	3.82	–	–
н127У	н128У	0.56	–	–
н128У	н129У	4.41	–	–
н129У	н130У	0.56	–	–
н130У	н131У	2.84	–	–
н131У	н132У	8.35	–	–
н132У	н48У	11.05	–	–
н48У	н47У	8.23	–	–
н47У	н46У	10.80	–	–
н46У	н45У	10.15	–	–
н45У	н133У	3.83	–	–
н133У	н134У	3.02	–	–
н134У	н123У	8.11	–	–

3. Характеристики уточняемого земельного участка с кадастровым номером 40:04:020603:82

№ п/п	Наименование характеристики	Значение характеристики
1	2	3
1	Площадь земельного участка ± величина погрешности определения площади (Р ± ΔР), $м^2$	777 кв.м ± 5.72 кв.м
2	Формула, примененная для расчета предельной допустимой погрешности определения площади земельного участка (ΔР), $м^2$	$\Delta P = 2 * 0.10 * \sqrt{777} * \sqrt{((1 + 1.38^2)/(2 * 1.38))} = 5.72$
3	Иные сведения	–

Сведения об уточняемых земельных участках, необходимые для исправления реестровых ошибок в сведениях о местоположении их границ

1. Сведения о характерных точках границы уточняемого земельного участка с кадастровым номером 40:04:020603:84

Зона № 1

Обозначение характерных точек границ	Существующие координаты, м		Уточненные координаты, м		Метод определения координат	Средняя квадратическая погрешность определения координат характерной точки (M_t), м	Формулы, примененные для расчета средней квадратической погрешности определения координат характерной точки (M_t), м
	X	Y	X	Y			
1	2	3	4	5	6	7	8
40:04:020603:84(1)	–	–	–	–	–	–	–
н135У	–	–	432121.91	1284897.80	Метод спутниковых	0.10	$Mt=\sqrt{(0.07^2+0.07^2)}=0.10$

					геодезических измерений (определений)		
н136У	–	–	432126.62	1284916.28	Метод спутниковых геодезических измерений (определений)	0.10	Mt=√(0.07²+0.07²)=0.10
н137У	–	–	432121.84	1284917.49	Метод спутниковых геодезических измерений (определений)	0.10	Mt=√(0.07²+0.07²)=0.10
н138У	–	–	432122.24	1284918.97	Метод спутниковых геодезических измерений (определений)	0.10	Mt=√(0.07²+0.07²)=0.10
н139У	–	–	432116.93	1284920.28	Метод спутниковых геодезических измерений (определений)	0.10	Mt=√(0.07²+0.07²)=0.10
н140У	–	–	432116.53	1284918.80	Метод спутниковых геодезических измерений (определений)	0.10	Mt=√(0.07²+0.07²)=0.10
н141У	–	–	432111.78	1284920.04	Метод спутниковых геодезических измерений (определений)	0.10	Mt=√(0.07²+0.07²)=0.10
н142У	–	–	432107.07	1284901.56	Метод спутниковых геодезических измерений (определений)	0.10	Mt=√(0.07²+0.07²)=0.10
н135У	–	–	432121.91	1284897.80	Метод спутниковых геодезических измерений (определений)	0.10	Mt=√(0.07²+0.07²)=0.10
40:04:020603:84(2)	–	–	–	–	–	–	–
н143У	–	–	432129.54	1284923.56	Метод спутниковых геодезических измерений (определений)	0.10	Mt=√(0.07²+0.07²)=0.10
н144У	–	–	432132.22	1284933.98	Метод спутниковых	0.10	Mt=√(0.07²+0.07²)=0.10

					геодезических измерений (определений)		
н145У	–	–	432125.46	1284935.61	Метод спутниковых геодезических измерений (определений)	0.10	Mt=√(0.07²+0.07²)=0.10
н1235У	–	–	432124.12	1284930.40	Метод спутниковых геодезических измерений (определений)	0.10	Mt=√(0.07²+0.07²)=0.10
н146У	–	–	432122.78	1284925.18	Метод спутниковых геодезических измерений (определений)	0.10	Mt=√(0.07²+0.07²)=0.10
н143У	–	–	432129.54	1284923.56	Метод спутниковых геодезических измерений (определений)	0.10	Mt=√(0.07²+0.07²)=0.10

2. Сведения о частях границ уточняемого земельного участка с кадастровым номером 40:04:020603:84

Обозначение части границ		Горизонтальное проложение (S), м	Описание прохождения части границ	Отметка о наличии земельного спора о местоположении границ земельного участка
от т.	до т.			
1	2	3	4	5
40:04:020603:84(1)	–	–	–	–
н135У	н136У	19.07	–	–
н136У	н137У	4.93	–	–
н137У	н138У	1.53	–	–
н138У	н139У	5.47	–	–
н139У	н140У	1.53	–	–
н140У	н141У	4.91	–	–
н141У	н142У	19.07	–	–
н142У	н135У	15.31	–	–
40:04:020603:84(2)	–	–	–	–
н143У	н144У	10.76	–	–
н144У	н145У	6.95	–	–
н145У	н146У	10.77	–	–
н146У	н143У	6.95	–	–

3. Характеристики уточняемого земельного участка с кадастровым номером 40:04:020603:84

№ п/п	Наименование характеристики	Значение характеристики
1	2	3
1	Площадь земельного участка ± величина погрешности определения площади (P ± ΔP), м^2	375 кв.м ± 4.03 кв.м (1) 300.15 кв.м ± 3.48 кв.м (2) 74.83 кв.м ± 1.76 кв.м
2	Формула, примененная для расчета предельной допустимой погрешности определения площади земельного участка (ΔP), м^2	ΔP = 2 * 0.10 * √375 * √((1 + 1.50²)/(2 * 1.50)) = 4.03 (1) ΔP = 2 * 0.10 * √300.15 * √((1 + 1.15²)/(2 * 1.15)) = 3.48 (2) ΔP = 2 * 0.10 * √74.83 * √((1 + 1.28²)/(2 * 1.28)) = 1.76
3	Иные сведения	–

Сведения об уточняемых земельных участках, необходимые для исправления реестровых ошибок в сведениях о местоположении их границ

1. Сведения о характерных точках границы уточняемого земельного участка с кадастровым номером 40:04:020603:841

Зона № 1

Обозначение характерных точек границ	Существующие координаты, м		Уточненные координаты, м		Метод определения координат	Средняя квадратическая погрешность определения координат характерной точки (M_t), м	Формулы, примененные для расчета средней квадратической погрешности определения координат характерной точки (M_t), м
	X	Y	X	Y			
1	2	3	4	5	6	7	8
н147У	–	–	432742.63	1284787.85	Метод спутниковых геодезических измерений (определений)	0.10	Mt=?(0.07?+0.07?)=0.10
н148У	–	–	432743.40	1284791.75	Метод спутниковых геодезических измерений (определений)	0.10	Mt=?(0.07?+0.07?)=0.10
н149У	–	–	432738.05	1284792.97	Метод спутниковых геодезических измерений (определений)	0.10	Mt=?(0.07?+0.07?)=0.10
н150У	–	–	432737.13	1284788.94	Метод спутниковых геодезических измерений (определений)	0.10	Mt=?(0.07?+0.07?)=0.10
н147У	–	–	432742.63	1284787.85	Метод спутниковых геодезических измерений (определений)	0.10	Mt=?(0.07?+0.07?)=0.10

2. Сведения о частях границ уточняемого земельного участка с кадастровым номером 40:04:020603:841

Обозначение части границ		Горизонтальное проложение (S), м	Описание прохождения части границ	Отметка о наличии земельного спора о местоположении границ земельного участка
от т.	до т.			
1	2	3	4	5
н147У	н148У	3.98	–	–
н148У	н149У	5.49	–	–
н149У	н150У	4.13	–	–
н150У	н147У	5.61	–	–

3. Характеристики уточняемого земельного участка с кадастровым номером 40:04:020603:841

№ п/п	Наименование характеристики	Значение характеристики
1	2	3
1	Площадь земельного участка ± величина погрешности определения площади (Р ± ΔР),	22 кв.м ± 0.96 кв.м

	$м^2$	
2	Формула, примененная для расчета предельной допустимой погрешности определения площади земельного участка (ΔР), $м^2$	$\Delta P = 2 * 0.10 * \sqrt{22} * \sqrt{((1 + 1.22^2)/(2 * 1.22))} = 0.96$
3	Иные сведения	–

Сведения об уточняемых земельных участках, необходимые для исправления реестровых ошибок в сведениях о местоположении их границ

1. Сведения о характерных точках границы уточняемого земельного участка с кадастровым номером 40:04:020603:858

Зона № 1

Обозначение характерных точек границ	Существующие координаты, м		Уточненные координаты, м		Метод определения координат	Средняя квадратическая погрешность определения координат характерной точки (M_t), м	Формулы, примененные для расчета средней квадратической погрешности определения координат характерной точки (M_t), м
	X	Y	X	Y			
1	2	3	4	5	6	7	8
н151У	–	–	432111.02	1284947.20	Метод спутниковых геодезических измерений (определений)	0.10	Mt=?(0.07?+0.07?)=0.10
н152У	–	–	432118.50	1284945.00	Метод спутниковых геодезических измерений (определений)	0.10	Mt=?(0.07?+0.07?)=0.10
н153У	–	–	432119.38	1284948.36	Метод спутниковых геодезических измерений (определений)	0.10	Mt=?(0.07?+0.07?)=0.10
н154У	–	–	432111.86	1284950.32	Метод спутниковых геодезических измерений (определений)	0.10	Mt=?(0.07?+0.07?)=0.10
н151У	–	–	432111.02	1284947.20	Метод спутниковых геодезических измерений (определений)	0.10	Mt=?(0.07?+0.07?)=0.10

2. Сведения о частях границ уточняемого земельного участка с кадастровым номером 40:04:020603:858

Обозначение части границ		Горизонтальное проложение (S), м	Описание прохождения части границ	Отметка о наличии земельного спора о местоположении границ земельного участка
от т.	до т.			
1	2	3	4	5
н151У	н152У	7.80	–	–
н152У	н153У	3.47	–	–
н153У	н154У	7.77	–	–
н154У	н151У	3.23	–	–

3. Характеристики уточняемого земельного участка с кадастровым номером 40:04:020603:858		
№ п/п	Наименование характеристики	Значение характеристики
1	2	3
1	Площадь земельного участка ± величина погрешности определения площади (Р ± ΔР), $м^2$	26 кв.м ± 1.07 кв.м
2	Формула, примененная для расчета предельной допустимой погрешности определения площади земельного участка (ΔР), $м^2$	$\Delta P = 2 * 0.10 * \sqrt{26} * \sqrt{((1 + 1.57^2)/(2 * 1.57))} = 1.07$
3	Иные сведения	–

Сведения об уточняемых земельных участках, необходимые для исправления реестровых ошибок в сведениях о местоположении их границ

1. Сведения о характерных точках границы уточняемого земельного участка с кадастровым номером 40:04:020603:860

Зона № 1

Обозначение характерных точек границ	Существующие координаты, м		Уточненные координаты, м		Метод определения координат	Средняя квадратическая погрешность определения координат характерной точки (M_t), м	Формулы, примененные для расчета средней квадратической погрешности определения координат характерной точки (M_t), м
	X	Y	X	Y			
1	2	3	4	5	6	7	8
н155У	–	–	432145.45	1284923.22	Метод спутниковых геодезических измерений (определений)	0.10	Mt=?(0.07?+0.07?)=0.10
н156У	–	–	432146.91	1284928.34	Метод спутниковых геодезических измерений (определений)	0.10	Mt=?(0.07?+0.07?)=0.10
н157У	–	–	432144.02	1284929.20	Метод спутниковых геодезических измерений (определений)	0.10	Mt=?(0.07?+0.07?)=0.10
н158У	–	–	432140.93	1284930.11	Метод спутниковых геодезических измерений (определений)	0.10	Mt=?(0.07?+0.07?)=0.10
н159У	–	–	432140.17	1284930.33	Метод спутниковых геодезических измерений (определений)	0.10	Mt=?(0.07?+0.07?)=0.10
н160У	–	–	432138.78	1284925.19	Метод спутниковых геодезических измерений	0.10	Mt=?(0.07?+0.07?)=0.10

					(определений)		
н161У	–	–	432144.78	1284923.44	Метод спутниковых геодезических измерений (определений)	0.10	Mt=?(0.07?+0.07?)=0.10
н155У	–	–	432145.45	1284923.22	Метод спутниковых геодезических измерений (определений)	0.10	Mt=?(0.07?+0.07?)=0.10

2. Сведения о частях границ уточняемого земельного участка с кадастровым номером 40:04:020603:860

Обозначение части границ		**Горизонтальное проложение (S), м**	**Описание прохождения части границ**	**Отметка о наличии земельного спора о местоположении границ земельного участка**
от т.	**до т.**			
1	**2**	**3**	**4**	**5**
н155У	н156У	5.32	–	–
н156У	н157У	3.02	–	–
н157У	н158У	3.22	–	–
н158У	н159У	0.79	–	–
н159У	н160У	5.32	–	–
н160У	н161У	6.25	–	–
н161У	н155У	0.71	–	–

3. Характеристики уточняемого земельного участка с кадастровым номером 40:04:020603:860

№ п/п	**Наименование характеристики**	**Значение характеристики**
1	**2**	**3**
1	Площадь земельного участка ± величина погрешности определения площади (Р ± ΔР), $м^2$	37 кв.м ± 1.22 кв.м
2	Формула, примененная для расчета предельной допустимой погрешности определения площади земельного участка (ΔР), $м^2$	$\Delta P = 2 * 0.10 * \sqrt{37} * \sqrt{((1 + 1.14^2)/(2 * 1.14))} = 1.22$
3	Иные сведения	–

Сведения об уточняемых земельных участках, необходимые для исправления реестровых ошибок в сведениях о местоположении их границ

1. Сведения о характерных точках границы уточняемого земельного участка с кадастровым номером 40:04:020603:88

Зона № 1

Обозначение характерных точек границ	**Существующие координаты, м**		**Уточненные координаты, м**		**Метод определения координат**	**Средняя квадратическая погрешность определения координат характерной точки (M_t), м**	**Формулы, примененные для расчета средней квадратической погрешности определения координат характерной точки (M_t), м**
	X	**Y**	**X**	**Y**			
1	**2**	**3**	**4**	**5**	**6**	**7**	**8**
н162У	–	–	432388.03	1284857.52	Метод спутниковых геодезических измерений (определений)	0.10	Mt=?(0.07?+0.07?)=0.10
н123У	–	–	432389.25	1284862.3	Метод	0.10	Mt=?(0.07?+0.07

				6	спутниковых геодезических измерений (определений)		?)=0.10
н134У	–	–	432381.38	1284864.33	Метод спутниковых геодезических измерений (определений)	0.10	Mt=?(0.07?+0.07?)=0.10
н133У	–	–	432380.65	1284861.40	Метод спутниковых геодезических измерений (определений)	0.10	Mt=?(0.07?+0.07?)=0.10
н163У	–	–	432380.17	1284859.49	Метод спутниковых геодезических измерений (определений)	0.10	Mt=?(0.07?+0.07?)=0.10
н162У	–	–	432388.03	1284857.52	Метод спутниковых геодезических измерений (определений)	0.10	Mt=?(0.07?+0.07?)=0.10

2. Сведения о частях границ уточняемого земельного участка с кадастровым номером 40:04:020603:88

Обозначение части границ		**Горизонтальное проложение (S), м**	**Описание прохождения части границ**	**Отметка о наличии земельного спора о местоположении границ земельного участка**
от т.	**до т.**			
1	**2**	**3**	**4**	**5**
н162У	н123У	4.99	–	–
н123У	н134У	8.11	–	–
н134У	н133У	3.02	–	–
н133У	н163У	1.97	–	–
н163У	н162У	8.10	–	–

3. Характеристики уточняемого земельного участка с кадастровым номером 40:04:020603:88

№ п/п	**Наименование характеристики**	**Значение характеристики**
1	**2**	**3**
1	Площадь земельного участка ± величина погрешности определения площади (Р ± ΔР), $м^2$	40 кв.м ± 1.30 кв.м
2	Формула, примененная для расчета предельной допустимой погрешности определения площади земельного участка (ΔР), $м^2$	$\Delta P = 2 * 0.10 * \sqrt{40} * \sqrt{((1 + 1.33^2)/(2 * 1.33))} = 1.30$
3	Иные сведения	–

Сведения об уточняемых земельных участках, необходимые для исправления реестровых ошибок в сведениях о местоположении их границ

1. Сведения о характерных точках границы уточняемого земельного участка с кадастровым номером 40:04:020603:89

Зона № 1

Обозначение характерных точек границ	Существующие координаты, м		Уточненные координаты, м		Метод определения координат	Средняя квадратическая погрешность определения координат характерной точки (M_t), м	Формулы, примененные для расчета средней квадратической погрешности определения координат характерной точки (M_t), м
	X	Y	X	Y			
1	2	3	4	5	6	7	8
н164У	–	–	432247.45	1284945.32	Метод спутниковых геодезических измерений (определений)	0.10	Mt=?(0.07?+0.07?)=0.10
н165У	–	–	432248.52	1284949.90	Метод спутниковых геодезических измерений (определений)	0.10	Mt=?(0.07?+0.07?)=0.10
н166У	–	–	432253.28	1284970.39	Метод спутниковых геодезических измерений (определений)	0.10	Mt=?(0.07?+0.07?)=0.10
н167У	–	–	432242.93	1284972.53	Метод спутниковых геодезических измерений (определений)	0.10	Mt=?(0.07?+0.07?)=0.10
н168У	–	–	432242.21	1284969.83	Метод спутниковых геодезических измерений (определений)	0.10	Mt=?(0.07?+0.07?)=0.10
н169У	–	–	432246.16	1284968.77	Метод спутниковых геодезических измерений (определений)	0.10	Mt=?(0.07?+0.07?)=0.10
н170У	–	–	432245.29	1284965.19	Метод спутниковых геодезических измерений (определений)	0.10	Mt=?(0.07?+0.07?)=0.10
н171У	–	–	432241.25	1284966.28	Метод спутниковых геодезических измерений (определений)	0.10	Mt=?(0.07?+0.07?)=0.10
н172У	–	–	432241.00	1284965.36	Метод спутниковых геодезически	0.10	Mt=?(0.07?+0.07?)=0.10

					х измерений (определений)		
н173У	–	–	432233.25	1284967.43	Метод спутниковых геодезических измерений (определений)	0.10	Mt=?(0.07?+0.07?)=0.10
н174У	–	–	432230.41	1284956.28	Метод спутниковых геодезических измерений (определений)	0.10	Mt=?(0.07?+0.07?)=0.10
н10У	–	–	432228.82	1284949.49	Метод спутниковых геодезических измерений (определений)	0.10	Mt=?(0.07?+0.07?)=0.10
н9У	–	–	432236.91	1284947.24	Метод спутниковых геодезических измерений (определений)	0.10	Mt=?(0.07?+0.07?)=0.10
н8У	–	–	432237.20	1284948.30	Метод спутниковых геодезических измерений (определений)	0.10	Mt=?(0.07?+0.07?)=0.10
н7У	–	–	432246.32	1284945.65	Метод спутниковых геодезических измерений (определений)	0.10	Mt=?(0.07?+0.07?)=0.10
н164У	–	–	432247.45	1284945.32	Метод спутниковых геодезических измерений (определений)	0.10	Mt=?(0.07?+0.07?)=0.10

2. Сведения о частях границ уточняемого земельного участка с кадастровым номером 40:04:020603:89

Обозначение части границ		**Горизонтальное проложение (S), м**	**Описание прохождения части границ**	**Отметка о наличии земельного спора о местоположении границ земельного участка**
от т.	**до т.**			
1	**2**	**3**	**4**	**5**
н164У	н165У	4.70	–	–
н165У	н166У	21.04	–	–
н166У	н167У	10.57	–	–
н167У	н168У	2.79	–	–
н168У	н169У	4.09	–	–
н169У	н170У	3.68	–	–
н170У	н171У	4.18	–	–
н171У	н172У	0.95	–	–
н172У	н173У	8.02	–	–
н173У	н174У	11.51	–	–
н174У	н10У	6.97	–	–

н10У	н9У	8.40	–	–
н9У	н8У	1.10	–	–
н8У	н7У	9.50	–	–
н7У	н164У	1.18	–	–

3. Характеристики уточняемого земельного участка с кадастровым номером 40:04:020603:89

№ п/п	Наименование характеристики	Значение характеристики
1	2	3
1	Площадь земельного участка ± величина погрешности определения площади (Р ± ΔР), $м^2$	410 кв.м ± 4.06 кв.м
2	Формула, примененная для расчета предельной допустимой погрешности определения площади земельного участка (ΔР), $м^2$	$\Delta P = 2 * 0.10 * \sqrt{410} * \sqrt{((1 + 1.11^2)/(2 * 1.11))} = 4.06$
3	Иные сведения	–

Сведения об уточняемых земельных участках, необходимые для исправления реестровых ошибок в сведениях о местоположении их границ

1. Сведения о характерных точках границы уточняемого земельного участка с кадастровым номером 40:04:020604:613

Зона № 1

Обозначение характерных точек границ	Существующие координаты, м		Уточненные координаты, м		Метод определения координат	Средняя квадратическая погрешность определения координат характерной точки (M_t), м	Формулы, примененные для расчета средней квадратической погрешности определения координат характерной точки (M_t), м
	X	Y	X	Y			
1	2	3	4	5	6	7	8
н175У	–	–	432119.59	1284926.58	Метод спутниковых геодезических измерений (определений)	0.10	Mt=?(0.07?+0.07?)=0.10
н176У	–	–	432120.58	1284930.34	Метод спутниковых геодезических измерений (определений)	0.10	Mt=?(0.07?+0.07?)=0.10
н177У	–	–	432114.52	1284932.11	Метод спутниковых геодезических измерений (определений)	0.10	Mt=?(0.07?+0.07?)=0.10
н178У	–	–	432113.53	1284928.35	Метод спутниковых геодезических измерений (определений)	0.10	Mt=?(0.07?+0.07?)=0.10
н175У	–	–	432119.59	1284926.58	Метод спутниковых геодезических измерений (определений)	0.10	Mt=?(0.07?+0.07?)=0.10

2. Сведения о частях границ уточняемого земельного участка с кадастровым номером 40:04:020604:613				
Обозначение части границ		Горизонтальное проложение (S), м	Описание прохождения части границ	Отметка о наличии земельного спора о местоположении границ земельного участка
от т.	до т.			
1	2	3	4	5
н175У	н176У	3.89	–	–
н176У	н177У	6.31	–	–
н177У	н178У	3.89	–	–
н178У	н175У	6.31	–	–

3. Характеристики уточняемого земельного участка с кадастровым номером 40:04:020604:613		
№ п/п	Наименование характеристики	Значение характеристики
1	2	3
1	Площадь земельного участка ± величина погрешности определения площади (Р ± ΔР), $м^2$	25 кв.м ± 1.00 кв.м
2	Формула, примененная для расчета предельной допустимой погрешности определения площади земельного участка (ΔР), $м^2$	$\Delta P = 2 * 0.10 * \sqrt{25} * \sqrt{((1 + 1.27^2)/(2 * 1.27))} = 1.00$
3	Иные сведения	–

Описание местоположения здания, сооружения, объекта незавершенного строительства на земельном участке

1. Сведения о характерных точках контура
вид объекта недвижимости (здание, сооружение, объект незавершенного строительства) Здание
кадастровый номер (обозначение) 40:04:010103:149
Зона № 1

Номер контура	Номера характерных точек контура	Существующие			Уточненные			Метод определения координат	Средняя квадратическая погрешность определения координат характерной точки (Mt), м	Формулы, примененные для расчета средней квадратической погрешности определения координат характерной точки (Mt), м
		Координаты, м		R, м	Координаты, м		R, м			
		X	Y		X	Y				
1	2	3	4	5	6	7	8	9	10	11
40:04:010103:149(1)	н712О	–	–	–	432468.37	1284817.45	–	Метод спутниковых геодезических измерений (определений)	0.10	Mt=?(0.07?+0.07?)=0.10
40:04:010103:149(1)	н713О	–	–	–	432471.61	1284830.57	–	Метод спутниковых геодезических измерений (определений)	0.10	Mt=?(0.07?+0.07?)=0.10
40:04:010103:149(1)	н714О	–	–	–	432469.08	1284831.20	–	Метод спутниковых	0.10	Mt=?(0.07?+0.07?)=0.10

								геодезических измерений (определений)		
40:04:010103:149(1)	н715О	–	–	–	432469.44	1284832.61	–	Метод спутниковых геодезических измерений (определений)	0.10	Mt=?(0.07?+0.07?)=0.10
40:04:010103:149(1)	н716О	–	–	–	432468.32	1284832.89	–	Метод спутниковых геодезических измерений (определений)	0.10	Mt=?(0.07?+0.07?)=0.10
40:04:010103:149(1)	н717О	–	–	–	432467.97	1284831.48	–	Метод спутниковых геодезических измерений (определений)	0.10	Mt=?(0.07?+0.07?)=0.10
40:04:010103:149(1)	н718О	–	–	–	432453.56	1284835.10	–	Метод спутниковых геодезических измерений (определений)	0.10	Mt=?(0.07?+0.07?)=0.10
40:04:010103:149(1)	н719О	–	–	–	432454.32	1284838.24	–	Метод спутниковых геодезических измерений (определений)	0.10	Mt=?(0.07?+0.07?)=0.10
40:04:010103:149(1)	н720О	–	–	–	432449.71	1284839.44	–	Метод спутниковых геодезических измерений (определений)	0.10	Mt=?(0.07?+0.07?)=0.10
40:04:010103:149(1)	н721О	–	–	–	432445.73	1284823.25	–	Метод спутниковых геодезических измерений (определений)	0.10	Mt=?(0.07?+0.07?)=0.10
40:04:0	н712О	–	–	–	432468.	128481	–	Метод	0.10	Mt=?(0.07?+0.07?)

10103:149(1)					37	7.45		спутниковых геодезических измерений (определений)		=0.10

2. Характеристики здания, сооружения, объекта незавершенного строительства с кадастровым номером (обозначением) 40:04:010103:149

№ п/п	Наименование характеристики	Значение характеристики
1	2	3
1	Вид объекта недвижимости	Здание
2	Ранее присвоенный государственный учетный номер здания, сооружения, объекта незавершенного строительства (кадастровый, инвентарный или условный номер)	–
3	Кадастровый номер земельного участка (земельных участков), в границах которого (которых) расположено здание, сооружение, объект незавершенного строительства	–
4	Номер кадастрового квартала (кадастровых кварталов), в пределах которого (которых) расположено здание, сооружение, объект незавершенного строительства	40:04:020603
5	Адрес здания, сооружения, объекта незавершенного строительства	Калужская обл., Калуга г, Мирный п, Мира ул, 18 д
	Местоположение здания, сооружения, объекта незавершенного строительства	–
	Дополнительные сведения о местоположении	–
6	Иные сведения	–

Описание местоположения здания, сооружения, объекта незавершенного строительства на земельном участке

1. Сведения о характерных точках контура
вид объекта недвижимости (здание, сооружение, объект незавершенного строительства) Здание
кадастровый номер (обозначение) 40:04:020101:128
Зона № 1

Номер контура	Номера характерных точек контура	Существующие			Уточненные			Метод определения координат	Средняя квадратическая погрешность определения координат характерной точки (Mt), м	Формулы, примененные для расчета средней квадратической погрешности определения координат характерной точки (Mt), м
		Координаты, м		R, м	Координаты, м		R, м			
		X	Y		X	Y				
1	2	3	4	5	6	7	8	9	10	11
40:04:020101:128(1)	н60О	–	–	–	432276.79	1284888.13	–	Метод спутниковых геодезических	0.10	Mt=?(0.07?+0.07?)=0.10

								измерений (определений)		
40:04:020101:128(1)	н55О	–	–	–	432278.63	1284894.70	–	Метод спутниковых геодезических измерений (определений)	0.10	Mt=?(0.07?+0.07?)=0.10
40:04:020101:128(1)	н59О	–	–	–	432271.90	1284896.45	–	Метод спутниковых геодезических измерений (определений)	0.10	Mt=?(0.07?+0.07?)=0.10
40:04:020101:128(1)	н980О	–	–	–	432270.60	1284891.88	–	Метод спутниковых геодезических измерений (определений)	0.10	Mt=?(0.07?+0.07?)=0.10
40:04:020101:128(1)	н61О	–	–	–	432270.09	1284890.02	–	Метод спутниковых геодезических измерений (определений)	0.10	Mt=?(0.07?+0.07?)=0.10
40:04:020101:128(1)	н60О	–	–	–	432276.79	1284888.13	–	Метод спутниковых геодезических измерений (определений)	0.10	Mt=?(0.07?+0.07?)=0.10

2. Характеристики здания, сооружения, объекта незавершенного строительства с кадастровым номером (обозначением) 40:04:020101:128

№ п/п	Наименование характеристики	Значение характеристики
1	2	3
1	Вид объекта недвижимости	Здание
2	Ранее присвоенный государственный учетный номер здания, сооружения, объекта незавершенного строительства (кадастровый, инвентарный или условный номер)	–
3	Кадастровый номер земельного участка (земельных участков), в границах которого (которых) расположено здание, сооружение, объект незавершенного строительства	40:04:020603:44
4	Номер кадастрового квартала (кадастровых кварталов), в пределах которого (которых) расположено	40:04:020603

	здание, сооружение, объект незавершенного строительства	
5	Адрес здания, сооружения, объекта незавершенного строительства	Калужская обл., Калуга г, Мира ул
	Местоположение здания, сооружения, объекта незавершенного строительства	–
	Дополнительные сведения о местоположении	–
6	Иные сведения	–

Описание местоположения здания, сооружения, объекта незавершенного строительства на земельном участке

1. Сведения о характерных точках контура
вид объекта недвижимости (здание, сооружение, объект незавершенного строительства) Здание
кадастровый номер (обозначение) 40:04:020602:190
Зона № 1

Номер контура	Номера характерных точек контура	Существующие			Уточненные			Метод определения координат	Средняя квадратическая погрешность определения координат характерной точки (Mt), м	Формулы, примененные для расчета средней квадратической погрешности определения координат характерной точки (Mt), м
		Координаты, м		R, м	Координаты, м		R, м			
		X	Y		X	Y				
1	2	3	4	5	6	7	8	9	10	11
40:04:020602:190(1)	н680О	–	–	–	432513.37	1284792.42	–	Метод спутниковых геодезических измерений (определений)	0.10	Mt=?(0.07?+0.07?)=0.10
40:04:020602:190(1)	н681О	–	–	–	432514.63	1284797.67	–	Метод спутниковых геодезических измерений (определений)	0.10	Mt=?(0.07?+0.07?)=0.10
40:04:020602:190(1)	н682О	–	–	–	432515.70	1284797.41	–	Метод спутниковых геодезических измерений (определений)	0.10	Mt=?(0.07?+0.07?)=0.10
40:04:020602:190(1)	н683О	–	–	–	432516.39	1284800.27	–	Метод спутниковых геодезических измерений (определе	0.10	Mt=?(0.07?+0.07?)=0.10

								ний)		
40:04:020602:190(1)	н684О	–	–	–	432515.32	1284800.53	–	Метод спутниковых геодезических измерений (определений)	0.10	Mt=?(0.07?+0.07?)=0.10
40:04:020602:190(1)	н685О	–	–	–	432516.74	1284806.45	–	Метод спутниковых геодезических измерений (определений)	0.10	Mt=?(0.07?+0.07?)=0.10
40:04:020602:190(1)	н686О	–	–	–	432509.04	1284808.33	–	Метод спутниковых геодезических измерений (определений)	0.10	Mt=?(0.07?+0.07?)=0.10
40:04:020602:190(1)	н687О	–	–	–	432508.76	1284807.17	–	Метод спутниковых геодезических измерений (определений)	0.10	Mt=?(0.07?+0.07?)=0.10
40:04:020602:190(1)	н688О	–	–	–	432505.99	1284807.85	–	Метод спутниковых геодезических измерений (определений)	0.10	Mt=?(0.07?+0.07?)=0.10
40:04:020602:190(1)	н689О	–	–	–	432506.19	1284808.67	–	Метод спутниковых геодезических измерений (определений)	0.10	Mt=?(0.07?+0.07?)=0.10
40:04:020602:190(1)	н690О	–	–	–	432503.41	1284809.35	–	Метод спутниковых геодезических измерений (определений)	0.10	Mt=?(0.07?+0.07?)=0.10
40:04:020602:190(1)	н691О	–	–	–	432503.21	1284808.52	–	Метод спутниковых геодезических	0.10	Mt=?(0.07?+0.07?)=0.10

								измерений (определений)		
40:04:020602:190(1)	н692О	–	–	–	432496.28	1284810.22	–	Метод спутниковых геодезических измерений (определений)	0.10	Mt=?(0.07?+0.07?)=0.10
40:04:020602:190(1)	н693О	–	–	–	432496.48	1284811.04	–	Метод спутниковых геодезических измерений (определений)	0.10	Mt=?(0.07?+0.07?)=0.10
40:04:020602:190(1)	н694О	–	–	–	432493.70	1284811.72	–	Метод спутниковых геодезических измерений (определений)	0.10	Mt=?(0.07?+0.07?)=0.10
40:04:020602:190(1)	н695О	–	–	–	432493.50	1284810.90	–	Метод спутниковых геодезических измерений (определений)	0.10	Mt=?(0.07?+0.07?)=0.10
40:04:020602:190(1)	н696О	–	–	–	432491.10	1284811.48	–	Метод спутниковых геодезических измерений (определений)	0.10	Mt=?(0.07?+0.07?)=0.10
40:04:020602:190(1)	н697О	–	–	–	432491.38	1284812.64	–	Метод спутниковых геодезических измерений (определений)	0.10	Mt=?(0.07?+0.07?)=0.10
40:04:020602:190(1)	н698О	–	–	–	432483.60	1284814.54	–	Метод спутниковых геодезических измерений (определений)	0.10	Mt=?(0.07?+0.07?)=0.10
40:04:020602:190(1)	н699О	–	–	–	432482.21	1284808.77	–	Метод спутниковых	0.10	Mt=?(0.07?+0.07?)=0.10

								геодезических измерений (определений)		
40:04:020602:190(1)	н700О	–	–	–	432481.00	1284809.06	–	Метод спутниковых геодезических измерений (определений)	0.10	Mt=?(0.07?+0.07?)=0.10
40:04:020602:190(1)	н701О	–	–	–	432480.28	1284806.34	–	Метод спутниковых геодезических измерений (определений)	0.10	Mt=?(0.07?+0.07?)=0.10
40:04:020602:190(1)	н702О	–	–	–	432481.54	1284806.00	–	Метод спутниковых геодезических измерений (определений)	0.10	Mt=?(0.07?+0.07?)=0.10
40:04:020602:190(1)	н703О	–	–	–	432480.18	1284800.33	–	Метод спутниковых геодезических измерений (определений)	0.10	Mt=?(0.07?+0.07?)=0.10
40:04:020602:190(1)	н704О	–	–	–	432487.09	1284798.69	–	Метод спутниковых геодезических измерений (определений)	0.10	Mt=?(0.07?+0.07?)=0.10
40:04:020602:190(1)	н705О	–	–	–	432486.86	1284797.72	–	Метод спутниковых геодезических измерений (определений)	0.10	Mt=?(0.07?+0.07?)=0.10
40:04:020602:190(1)	н706О	–	–	–	432489.51	1284797.09	–	Метод спутниковых геодезических измерений (определений)	0.10	Mt=?(0.07?+0.07?)=0.10
40:04:0	н707О	–	–	–	432489.	128479	–	Метод	0.10	Mt=?(0.07?+0.07?)

20602:190(1)					74	8.06		спутниковых геодезических измерений (определений)		=0.10
40:04:020602:190(1)	н708О	–	–	–	432503.79	1284794.71	–	Метод спутниковых геодезических измерений (определений)	0.10	Mt=?(0.07?+0.07?)=0.10
40:04:020602:190(1)	н709О	–	–	–	432503.56	1284793.74	–	Метод спутниковых геодезических измерений (определений)	0.10	Mt=?(0.07?+0.07?)=0.10
40:04:020602:190(1)	н710О	–	–	–	432506.21	1284793.11	–	Метод спутниковых геодезических измерений (определений)	0.10	Mt=?(0.07?+0.07?)=0.10
40:04:020602:190(1)	н711О	–	–	–	432506.44	1284794.07	–	Метод спутниковых геодезических измерений (определений)	0.10	Mt=?(0.07?+0.07?)=0.10
40:04:020602:190(1)	н680О	–	–	–	432513.37	1284792.42	–	Метод спутниковых геодезических измерений (определений)	0.10	Mt=?(0.07?+0.07?)=0.10

2. Характеристики здания, сооружения, объекта незавершенного строительства с кадастровым номером (обозначением) 40:04:020602:190

№ п/п	Наименование характеристики	Значение характеристики
1	**2**	**3**
1	Вид объекта недвижимости	Здание
2	Ранее присвоенный государственный учетный номер здания, сооружения, объекта незавершенного строительства (кадастровый, инвентарный или условный номер)	–
3	Кадастровый номер земельного участка (земельных участков), в границах которого (которых) расположено здание, сооружение,	–

	объект незавершенного строительства	
4	Номер кадастрового квартала (кадастровых кварталов), в пределах которого (которых) расположено здание, сооружение, объект незавершенного строительства	40:04:020603
5	Адрес здания, сооружения, объекта незавершенного строительства	Калужская обл., Калуга г, Мира ул, 20 д
	Местоположение здания, сооружения, объекта незавершенного строительства	–
	Дополнительные сведения о местоположении	–
6	Иные сведения	–

Описание местоположения здания, сооружения, объекта незавершенного строительства на земельном участке

1. Сведения о характерных точках контура
вид объекта недвижимости (здание, сооружение, объект незавершенного строительства) Здание
кадастровый номер (обозначение) 40:04:020602:191
Зона № 1

Номер контура	Номера характерных точек контура	Существующие			Уточненные			Метод определения координат	Средняя квадратическая погрешность определения координат характерной точки (Mt), м	Формулы, примененные для расчета средней квадратической погрешности определения координат характерной точки (Mt), м
		Координаты, м		R, м	Координаты, м		R, м			
		X	Y		X	Y				
1	2	3	4	5	6	7	8	9	10	11
40:04:020602:191(1)	н274О	–	–	–	432006.51	1284933.60	–	Метод спутниковых геодезических измерений (определений)	0.10	Mt=?(0.07?+0.07?)=0.10
40:04:020602:191(1)	н275О	–	–	–	432006.80	1284934.73	–	Метод спутниковых геодезических измерений (определений)	0.10	Mt=?(0.07?+0.07?)=0.10
40:04:020602:191(1)	н276О	–	–	–	432007.42	1284934.58	–	Метод спутниковых геодезических измерений (определений)	0.10	Mt=?(0.07?+0.07?)=0.10
40:04:020602:191(1)	н277О	–	–	–	432008.24	1284937.85	–	Метод спутниковых	0.10	Mt=?(0.07?+0.07?)=0.10

								геодезических измерений (определений)		
40:04:020602:191(1)	н278О	–	–	–	432007.62	1284938.01	–	Метод спутниковых геодезических измерений (определений)	0.10	Mt=?(0.07?+0.07?)=0.10
40:04:020602:191(1)	н279О	–	–	–	432008.21	1284940.39	–	Метод спутниковых геодезических измерений (определений)	0.10	Mt=?(0.07?+0.07?)=0.10
40:04:020602:191(1)	н280О	–	–	–	432010.07	1284939.92	–	Метод спутниковых геодезических измерений (определений)	0.10	Mt=?(0.07?+0.07?)=0.10
40:04:020602:191(1)	н281О	–	–	–	432010.78	1284942.78	–	Метод спутниковых геодезических измерений (определений)	0.10	Mt=?(0.07?+0.07?)=0.10
40:04:020602:191(1)	н282О	–	–	–	432008.93	1284943.24	–	Метод спутниковых геодезических измерений (определений)	0.10	Mt=?(0.07?+0.07?)=0.10
40:04:020602:191(1)	н283О	–	–	–	432012.11	1284955.93	–	Метод спутниковых геодезических измерений (определений)	0.10	Mt=?(0.07?+0.07?)=0.10
40:04:020602:191(1)	н284О	–	–	–	432013.96	1284955.47	–	Метод спутниковых геодезических измерений (определений)	0.10	Mt=?(0.07?+0.07?)=0.10
40:04:0	н285О	–	–	–	432014.	128495	–	Метод	0.10	Mt=?(0.07?+0.07?)

20602:191(1)					68	8.33		спутниковых геодезических измерений (определений)		=0.10
40:04:020602:191(1)	н286О	–	–	–	432012.82	1284958.79	–	Метод спутниковых геодезических измерений (определений)	0.10	Mt=?(0.07?+0.07?)=0.10
40:04:020602:191(1)	н287О	–	–	–	432013.37	1284960.97	–	Метод спутниковых геодезических измерений (определений)	0.10	Mt=?(0.07?+0.07?)=0.10
40:04:020602:191(1)	н288О	–	–	–	432013.99	1284960.82	–	Метод спутниковых геодезических измерений (определений)	0.10	Mt=?(0.07?+0.07?)=0.10
40:04:020602:191(1)	н289О	–	–	–	432014.81	1284964.10	–	Метод спутниковых геодезических измерений (определений)	0.10	Mt=?(0.07?+0.07?)=0.10
40:04:020602:191(1)	н290О	–	–	–	432014.19	1284964.25	–	Метод спутниковых геодезических измерений (определений)	0.10	Mt=?(0.07?+0.07?)=0.10
40:04:020602:191(1)	н291О	–	–	–	432014.56	1284965.74	–	Метод спутниковых геодезических измерений (определений)	0.10	Mt=?(0.07?+0.07?)=0.10
40:04:020602:191(1)	н292О	–	–	–	432015.18	1284965.58	–	Метод спутниковых геодезических измерений (определе	0.10	Mt=?(0.07?+0.07?)=0.10

								ний)		
40:04:020602:191(1)	н293О	–	–	–	432016.00	1284968.86	–	Метод спутниковых геодезических измерений (определений)	0.10	Mt=?(0.07?+0.07?)=0.10
40:04:020602:191(1)	н294О	–	–	–	432015.38	1284969.01	–	Метод спутниковых геодезических измерений (определений)	0.10	Mt=?(0.07?+0.07?)=0.10
40:04:020602:191(1)	н295О	–	–	–	432015.97	1284971.36	–	Метод спутниковых геодезических измерений (определений)	0.10	Mt=?(0.07?+0.07?)=0.10
40:04:020602:191(1)	н296О	–	–	–	432017.82	1284970.90	–	Метод спутниковых геодезических измерений (определений)	0.10	Mt=?(0.07?+0.07?)=0.10
40:04:020602:191(1)	н297О	–	–	–	432018.54	1284973.75	–	Метод спутниковых геодезических измерений (определений)	0.10	Mt=?(0.07?+0.07?)=0.10
40:04:020602:191(1)	н298О	–	–	–	432016.69	1284974.22	–	Метод спутниковых геодезических измерений (определений)	0.10	Mt=?(0.07?+0.07?)=0.10
40:04:020602:191(1)	н299О	–	–	–	432019.88	1284986.97	–	Метод спутниковых геодезических измерений (определений)	0.10	Mt=?(0.07?+0.07?)=0.10
40:04:020602:191(1)	н300О	–	–	–	432021.73	1284986.51	–	Метод спутниковых геодезических	0.10	Mt=?(0.07?+0.07?)=0.10

								измерений (определений)		
40:04:020602:191(1)	н301О	–	–	–	432022.45	1284989.37	–	Метод спутниковых геодезических измерений (определений)	0.10	Mt=?(0.07?+0.07?)=0.10
40:04:020602:191(1)	н302О	–	–	–	432020.59	1284989.83	–	Метод спутниковых геодезических измерений (определений)	0.10	Mt=?(0.07?+0.07?)=0.10
40:04:020602:191(1)	н303О	–	–	–	432021.21	1284992.27	–	Метод спутниковых геодезических измерений (определений)	0.10	Mt=?(0.07?+0.07?)=0.10
40:04:020602:191(1)	н304О	–	–	–	432021.83	1284992.11	–	Метод спутниковых геодезических измерений (определений)	0.10	Mt=?(0.07?+0.07?)=0.10
40:04:020602:191(1)	н305О	–	–	–	432022.65	1284995.39	–	Метод спутниковых геодезических измерений (определений)	0.10	Mt=?(0.07?+0.07?)=0.10
40:04:020602:191(1)	н306О	–	–	–	432022.03	1284995.54	–	Метод спутниковых геодезических измерений (определений)	0.10	Mt=?(0.07?+0.07?)=0.10
40:04:020602:191(1)	н307О	–	–	–	432022.29	1284996.60	–	Метод спутниковых геодезических измерений (определений)	0.10	Mt=?(0.07?+0.07?)=0.10
40:04:020602:191(1)	н308О	–	–	–	432011.55	1284999.25	–	Метод спутниковых	0.10	Mt=?(0.07?+0.07?)=0.10

								геодезических измерений (определений)		
40:04:020602:191(1)	н309О	–	–	–	432010.53	1284995.06	–	Метод спутниковых геодезических измерений (определений)	0.10	Mt=?(0.07?+0.07?)=0.10
40:04:020602:191(1)	н310О	–	–	–	432009.91	1284995.21	–	Метод спутниковых геодезических измерений (определений)	0.10	Mt=?(0.07?+0.07?)=0.10
40:04:020602:191(1)	н311О	–	–	–	432009.10	1284991.90	–	Метод спутниковых геодезических измерений (определений)	0.10	Mt=?(0.07?+0.07?)=0.10
40:04:020602:191(1)	н312О	–	–	–	432009.72	1284991.75	–	Метод спутниковых геодезических измерений (определений)	0.10	Mt=?(0.07?+0.07?)=0.10
40:04:020602:191(1)	н313О	–	–	–	432009.01	1284988.81	–	Метод спутниковых геодезических измерений (определений)	0.10	Mt=?(0.07?+0.07?)=0.10
40:04:020602:191(1)	н314О	–	–	–	432008.38	1284988.96	–	Метод спутниковых геодезических измерений (определений)	0.10	Mt=?(0.07?+0.07?)=0.10
40:04:020602:191(1)	н315О	–	–	–	432007.59	1284985.73	–	Метод спутниковых геодезических измерений (определений)	0.10	Mt=?(0.07?+0.07?)=0.10
40:04:0	н316О	–	–	–	432008.	128498	–	Метод	0.10	Mt=?(0.07?+0.07?)

20602:191(1)					22	5.58		спутниковых геодезических измерений (определений)		=0.10
40:04:020602:191(1)	н317О	–	–	–	432007.09	1284980.97	–	Метод спутниковых геодезических измерений (определений)	0.10	Mt=?(0.07?+0.07?)=0.10
40:04:020602:191(1)	н318О	–	–	–	432006.47	1284981.12	–	Метод спутниковых геодезических измерений (определений)	0.10	Mt=?(0.07?+0.07?)=0.10
40:04:020602:191(1)	н319О	–	–	–	432005.69	1284977.91	–	Метод спутниковых геодезических измерений (определений)	0.10	Mt=?(0.07?+0.07?)=0.10
40:04:020602:191(1)	н320О	–	–	–	432006.31	1284977.76	–	Метод спутниковых геодезических измерений (определений)	0.10	Mt=?(0.07?+0.07?)=0.10
40:04:020602:191(1)	н321О	–	–	–	432005.60	1284974.86	–	Метод спутниковых геодезических измерений (определений)	0.10	Mt=?(0.07?+0.07?)=0.10
40:04:020602:191(1)	н322О	–	–	–	432004.98	1284975.01	–	Метод спутниковых геодезических измерений (определений)	0.10	Mt=?(0.07?+0.07?)=0.10
40:04:020602:191(1)	н323О	–	–	–	432004.18	1284971.74	–	Метод спутниковых геодезических измерений (определе	0.10	Mt=?(0.07?+0.07?)=0.10

								ний)		
40:04:020602:191(1)	н324О	–	–	–	432004.80	1284971.59	–	Метод спутниковых геодезических измерений (определений)	0.10	Mt=?(0.07?+0.07?)=0.10
40:04:020602:191(1)	н325О	–	–	–	432002.99	1284964.16	–	Метод спутниковых геодезических измерений (определений)	0.10	Mt=?(0.07?+0.07?)=0.10
40:04:020602:191(1)	н326О	–	–	–	432002.37	1284964.31	–	Метод спутниковых геодезических измерений (определений)	0.10	Mt=?(0.07?+0.07?)=0.10
40:04:020602:191(1)	н327О	–	–	–	432001.51	1284960.79	–	Метод спутниковых геодезических измерений (определений)	0.10	Mt=?(0.07?+0.07?)=0.10
40:04:020602:191(1)	н328О	–	–	–	432002.13	1284960.64	–	Метод спутниковых геодезических измерений (определений)	0.10	Mt=?(0.07?+0.07?)=0.10
40:04:020602:191(1)	н329О	–	–	–	432001.44	1284957.79	–	Метод спутниковых геодезических измерений (определений)	0.10	Mt=?(0.07?+0.07?)=0.10
40:04:020602:191(1)	н330О	–	–	–	432000.82	1284957.95	–	Метод спутниковых геодезических измерений (определений)	0.10	Mt=?(0.07?+0.07?)=0.10
40:04:020602:191(1)	н331О	–	–	–	431999.94	1284954.35	–	Метод спутниковых геодезических	0.10	Mt=?(0.07?+0.07?)=0.10

								измерений (определений)		
40:04:020602:191(1)	н332О	–	–	–	432000.56	1284954.19	–	Метод спутниковых геодезических измерений (определений)	0.10	Mt=?(0.07?+0.07?)=0.10
40:04:020602:191(1)	н333О	–	–	–	431999.51	1284949.89	–	Метод спутниковых геодезических измерений (определений)	0.10	Mt=?(0.07?+0.07?)=0.10
40:04:020602:191(1)	н334О	–	–	–	431998.89	1284950.04	–	Метод спутниковых геодезических измерений (определений)	0.10	Mt=?(0.07?+0.07?)=0.10
40:04:020602:191(1)	н335О	–	–	–	431998.06	1284946.65	–	Метод спутниковых геодезических измерений (определений)	0.10	Mt=?(0.07?+0.07?)=0.10
40:04:020602:191(1)	н336О	–	–	–	431998.68	1284946.50	–	Метод спутниковых геодезических измерений (определений)	0.10	Mt=?(0.07?+0.07?)=0.10
40:04:020602:191(1)	н337О	–	–	–	431998.00	1284943.71	–	Метод спутниковых геодезических измерений (определений)	0.10	Mt=?(0.07?+0.07?)=0.10
40:04:020602:191(1)	н338О	–	–	–	431997.38	1284943.86	–	Метод спутниковых геодезических измерений (определений)	0.10	Mt=?(0.07?+0.07?)=0.10
40:04:020602:191(1)	н339О	–	–	–	431996.58	1284940.58	–	Метод спутниковых	0.10	Mt=?(0.07?+0.07?)=0.10

								геодезических измерений (определений)		
40:04:020602:191(1)	н340О	–	–	–	431997.20	1284940.42	–	Метод спутниковых геодезических измерений (определений)	0.10	Mt=?(0.07?+0.07?)=0.10
40:04:020602:191(1)	н341О	–	–	–	431996.22	1284936.38	–	Метод спутниковых геодезических измерений (определений)	0.10	Mt=?(0.07?+0.07?)=0.10
40:04:020602:191(1)	н274О	–	–	–	432006.51	1284933.60	–	Метод спутниковых геодезических измерений (определений)	0.10	Mt=?(0.07?+0.07?)=0.10

2. Характеристики здания, сооружения, объекта незавершенного строительства с кадастровым номером (обозначением) 40:04:020602:191

№ п/п	Наименование характеристики	Значение характеристики
1	2	3
1	Вид объекта недвижимости	Здание
2	Ранее присвоенный государственный учетный номер здания, сооружения, объекта незавершенного строительства (кадастровый, инвентарный или условный номер)	–
3	Кадастровый номер земельного участка (земельных участков), в границах которого (которых) расположено здание, сооружение, объект незавершенного строительства	–
4	Номер кадастрового квартала (кадастровых кварталов), в пределах которого (которых) расположено здание, сооружение, объект незавершенного строительства	40:04:020603
5	Адрес здания, сооружения, объекта незавершенного строительства	Калужская обл., Калуга г, Строительная ул, 2д д
	Местоположение здания, сооружения, объекта незавершенного строительства	–
	Дополнительные сведения о местоположении	–
6	Иные сведения	–

Описание местоположения здания, сооружения, объекта незавершенного строительства на земельном участке

1. Сведения о характерных точках контура
вид объекта недвижимости (здание, сооружение, объект незавершенного строительства) Здание

кадастровый номер (обозначение) 40:04:020603:100 Зона № 1										
Номер контура	**Номера характерных точек контура**	**Существующие**			**Уточненные**			**Метод определения координат**	**Средняя квадратическая погрешность определения координат характерной точки (Mt), м**	**Формулы, примененные для расчета средней квадратической погрешности определения координат характерной точки (Mt), м**
		Координаты, м		**R, м**	**Координаты, м**		**R, м**			
		X	**Y**		**X**	**Y**				
1	**2**	**3**	**4**	**5**	**6**	**7**	**8**	**9**	**10**	**11**
40:04:020603:100(1)	н856О	–	–	–	432763.16	1284731.25	–	Метод спутниковых геодезических измерений (определений)	0.10	Mt=?(0.07?+0.07?)=0.10
40:04:020603:100(1)	н857О	–	–	–	432765.76	1284743.26	–	Метод спутниковых геодезических измерений (определений)	0.10	Mt=?(0.07?+0.07?)=0.10
40:04:020603:100(1)	н858О	–	–	–	432765.55	1284743.30	–	Метод спутниковых геодезических измерений (определений)	0.10	Mt=?(0.07?+0.07?)=0.10
40:04:020603:100(1)	н859О	–	–	–	432765.76	1284744.18	–	Метод спутниковых геодезических измерений (определений)	0.10	Mt=?(0.07?+0.07?)=0.10
40:04:020603:100(1)	н860О	–	–	–	432762.41	1284744.91	–	Метод спутниковых геодезических измерений (определений)	0.10	Mt=?(0.07?+0.07?)=0.10
40:04:020603:100(1)	н861О	–	–	–	432762.20	1284744.03	–	Метод спутниковых геодезических	0.10	Mt=?(0.07?+0.07?)=0.10

								измерений (определений)		
40:04:020603:100(1)	н862О	–	–	–	432759.87	1284744.54	–	Метод спутниковых геодезических измерений (определений)	0.10	Mt=?(0.07?+0.07?)=0.10
40:04:020603:100(1)	н863О	–	–	–	432760.03	1284745.27	–	Метод спутниковых геодезических измерений (определений)	0.10	Mt=?(0.07?+0.07?)=0.10
40:04:020603:100(1)	н864О	–	–	–	432757.48	1284745.81	–	Метод спутниковых геодезических измерений (определений)	0.10	Mt=?(0.07?+0.07?)=0.10
40:04:020603:100(1)	н865О	–	–	–	432757.32	1284745.09	–	Метод спутниковых геодезических измерений (определений)	0.10	Mt=?(0.07?+0.07?)=0.10
40:04:020603:100(1)	н866О	–	–	–	432754.75	1284745.65	–	Метод спутниковых геодезических измерений (определений)	0.10	Mt=?(0.07?+0.07?)=0.10
40:04:020603:100(1)	н867О	–	–	–	432754.96	1284746.52	–	Метод спутниковых геодезических измерений (определений)	0.10	Mt=?(0.07?+0.07?)=0.10
40:04:020603:100(1)	н868О	–	–	–	432751.61	1284747.25	–	Метод спутниковых геодезических измерений (определений)	0.10	Mt=?(0.07?+0.07?)=0.10
40:04:020603:100(1)	н869О	–	–	–	432751.40	1284746.37	–	Метод спутниковых	0.10	Mt=?(0.07?+0.07?)=0.10

								геодезических измерений (определений)		
40:04:020603:100(1)	н870О	–	–	–	432746.56	1284747.43	–	Метод спутниковых геодезических измерений (определений)	0.10	Mt=?(0.07?+0.07?)=0.10
40:04:020603:100(1)	н871О	–	–	–	432746.76	1284748.30	–	Метод спутниковых геодезических измерений (определений)	0.10	Mt=?(0.07?+0.07?)=0.10
40:04:020603:100(1)	н872О	–	–	–	432743.42	1284749.03	–	Метод спутниковых геодезических измерений (определений)	0.10	Mt=?(0.07?+0.07?)=0.10
40:04:020603:100(1)	н873О	–	–	–	432743.21	1284748.15	–	Метод спутниковых геодезических измерений (определений)	0.10	Mt=?(0.07?+0.07?)=0.10
40:04:020603:100(1)	н874О	–	–	–	432740.75	1284748.69	–	Метод спутниковых геодезических измерений (определений)	0.10	Mt=?(0.07?+0.07?)=0.10
40:04:020603:100(1)	н875О	–	–	–	432740.91	1284749.42	–	Метод спутниковых геодезических измерений (определений)	0.10	Mt=?(0.07?+0.07?)=0.10
40:04:020603:100(1)	н876О	–	–	–	432738.36	1284749.96	–	Метод спутниковых геодезических измерений (определений)	0.10	Mt=?(0.07?+0.07?)=0.10
40:04:0	н877О	–	–	–	432738.	128474	–	Метод	0.10	Mt=?(0.07?+0.07?)

20603:100(1)					21	9.24		спутниковых геодезических измерений (определений)		=0.10
40:04:020603:100(1)	н878О	–	–	–	432735.88	1284749.74	–	Метод спутниковых геодезических измерений (определений)	0.10	Mt=?(0.07?+0.07?)=0.10
40:04:020603:100(1)	н879О	–	–	–	432736.09	1284750.62	–	Метод спутниковых геодезических измерений (определений)	0.10	Mt=?(0.07?+0.07?)=0.10
40:04:020603:100(1)	н880О	–	–	–	432732.75	1284751.35	–	Метод спутниковых геодезических измерений (определений)	0.10	Mt=?(0.07?+0.07?)=0.10
40:04:020603:100(1)	н881О	–	–	–	432732.54	1284750.47	–	Метод спутниковых геодезических измерений (определений)	0.10	Mt=?(0.07?+0.07?)=0.10
40:04:020603:100(1)	н882О	–	–	–	432731.98	1284750.59	–	Метод спутниковых геодезических измерений (определений)	0.10	Mt=?(0.07?+0.07?)=0.10
40:04:020603:100(1)	н883О	–	–	–	432729.37	1284738.59	–	Метод спутниковых геодезических измерений (определений)	0.10	Mt=?(0.07?+0.07?)=0.10
40:04:020603:100(1)	н884О	–	–	–	432729.62	1284738.54	–	Метод спутниковых геодезических измерений (определе	0.10	Mt=?(0.07?+0.07?)=0.10

								ний)		
40:04:020603:100(1)	н885О	–	–	–	432729.40	1284737.58	–	Метод спутниковых геодезических измерений (определений)	0.10	Mt=?(0.07?+0.07?)=0.10
40:04:020603:100(1)	н886О	–	–	–	432732.82	1284736.85	–	Метод спутниковых геодезических измерений (определений)	0.10	Mt=?(0.07?+0.07?)=0.10
40:04:020603:100(1)	н887О	–	–	–	432733.05	1284737.80	–	Метод спутниковых геодезических измерений (определений)	0.10	Mt=?(0.07?+0.07?)=0.10
40:04:020603:100(1)	н888О	–	–	–	432740.63	1284736.14	–	Метод спутниковых геодезических измерений (определений)	0.10	Mt=?(0.07?+0.07?)=0.10
40:04:020603:100(1)	н889О	–	–	–	432740.41	1284735.19	–	Метод спутниковых геодезических измерений (определений)	0.10	Mt=?(0.07?+0.07?)=0.10
40:04:020603:100(1)	н890О	–	–	–	432743.49	1284734.53	–	Метод спутниковых геодезических измерений (определений)	0.10	Mt=?(0.07?+0.07?)=0.10
40:04:020603:100(1)	н891О	–	–	–	432743.72	1284735.48	–	Метод спутниковых геодезических измерений (определений)	0.10	Mt=?(0.07?+0.07?)=0.10
40:04:020603:100(1)	н892О	–	–	–	432748.66	1284734.40	–	Метод спутниковых геодезических	0.10	Mt=?(0.07?+0.07?)=0.10

								измерений (определений)		
40:04:020603:100(1)	н893О	–	–	–	432748.43	1284733.45	–	Метод спутниковых геодезических измерений (определений)	0.10	Mt=?(0.07?+0.07?)=0.10
40:04:020603:100(1)	н894О	–	–	–	432751.69	1284732.75	–	Метод спутниковых геодезических измерений (определений)	0.10	Mt=?(0.07?+0.07?)=0.10
40:04:020603:100(1)	н895О	–	–	–	432751.91	1284733.70	–	Метод спутниковых геодезических измерений (определений)	0.10	Mt=?(0.07?+0.07?)=0.10
40:04:020603:100(1)	н896О	–	–	–	432759.36	1284732.08	–	Метод спутниковых геодезических измерений (определений)	0.10	Mt=?(0.07?+0.07?)=0.10
40:04:020603:100(1)	н897О	–	–	–	432759.14	1284731.12	–	Метод спутниковых геодезических измерений (определений)	0.10	Mt=?(0.07?+0.07?)=0.10
40:04:020603:100(1)	н898О	–	–	–	432762.49	1284730.41	–	Метод спутниковых геодезических измерений (определений)	0.10	Mt=?(0.07?+0.07?)=0.10
40:04:020603:100(1)	н899О	–	–	–	432762.71	1284731.35	–	Метод спутниковых геодезических измерений (определений)	0.10	Mt=?(0.07?+0.07?)=0.10
40:04:020603:100(1)	н856О	–	–	–	432763.16	1284731.25	–	Метод спутниковых	0.10	Mt=?(0.07?+0.07?)=0.10

								геодезических измерений (определений)		

2. Характеристики здания, сооружения, объекта незавершенного строительства с кадастровым номером (обозначением) 40:04:020603:100

№ п/п	Наименование характеристики	Значение характеристики
1	2	3
1	Вид объекта недвижимости	Здание
2	Ранее присвоенный государственный учетный номер здания, сооружения, объекта незавершенного строительства (кадастровый, инвентарный или условный номер)	–
3	Кадастровый номер земельного участка (земельных участков), в границах которого (которых) расположено здание, сооружение, объект незавершенного строительства	40:04:020603:610
4	Номер кадастрового квартала (кадастровых кварталов), в пределах которого (которых) расположено здание, сооружение, объект незавершенного строительства	40:04:020603
5	Адрес здания, сооружения, объекта незавершенного строительства	Калужская обл, Калуга г, Мира ул, 24 д
	Местоположение здания, сооружения, объекта незавершенного строительства	–
	Дополнительные сведения о местоположении	–
6	Иные сведения	–

Описание местоположения здания, сооружения, объекта незавершенного строительства на земельном участке

1. Сведения о характерных точках контура
вид объекта недвижимости (здание, сооружение, объект незавершенного строительства) Здание
кадастровый номер (обозначение) 40:04:020603:102
Зона № 1

Номер контура	Номера характерных точек контура	Существующие			Уточненные			Метод определения координат	Средняя квадратическая погрешность определения координат характерной точки (Mt), м	Формулы, примененные для расчета средней квадратической погрешности определения координат характерной точки (Mt), м
		Координаты, м		R, м	Координаты, м		R, м			
		X	Y		X	Y				
1	2	3	4	5	6	7	8	9	10	11
40:04:020603:102(1)	н624О	–	–	–	432575.94	1284813.85	–	Метод спутниковых геодезических измерений (определе	0.10	Mt=?(0.07?+0.07?)=0.10

								ний)		
40:04:020603:102(1)	н625О	–	–	–	432576.77	1284817.25	–	Метод спутниковых геодезических измерений (определений)	0.10	Mt=?(0.07?+0.07?)=0.10
40:04:020603:102(1)	н626О	–	–	–	432577.62	1284817.05	–	Метод спутниковых геодезических измерений (определений)	0.10	Mt=?(0.07?+0.07?)=0.10
40:04:020603:102(1)	н627О	–	–	–	432578.43	1284820.36	–	Метод спутниковых геодезических измерений (определений)	0.10	Mt=?(0.07?+0.07?)=0.10
40:04:020603:102(1)	н628О	–	–	–	432577.59	1284820.57	–	Метод спутниковых геодезических измерений (определений)	0.10	Mt=?(0.07?+0.07?)=0.10
40:04:020603:102(1)	н629О	–	–	–	432578.44	1284824.03	–	Метод спутниковых геодезических измерений (определений)	0.10	Mt=?(0.07?+0.07?)=0.10
40:04:020603:102(1)	н630О	–	–	–	432577.00	1284824.37	–	Метод спутниковых геодезических измерений (определений)	0.10	Mt=?(0.07?+0.07?)=0.10
40:04:020603:102(1)	н631О	–	–	–	432577.87	1284827.89	–	Метод спутниковых геодезических измерений (определений)	0.10	Mt=?(0.07?+0.07?)=0.10
40:04:020603:102(1)	н632О	–	–	–	432578.78	1284827.66	–	Метод спутниковых геодезических	0.10	Mt=?(0.07?+0.07?)=0.10

								измерений (определений)		
40:04:020603:102(1)	н633О	–	–	–	432579.37	1284830.08	–	Метод спутниковых геодезических измерений (определений)	0.10	Mt=?(0.07?+0.07?)=0.10
40:04:020603:102(1)	н634О	–	–	–	432578.46	1284830.30	–	Метод спутниковых геодезических измерений (определений)	0.10	Mt=?(0.07?+0.07?)=0.10
40:04:020603:102(1)	н635О	–	–	–	432580.37	1284838.08	–	Метод спутниковых геодезических измерений (определений)	0.10	Mt=?(0.07?+0.07?)=0.10
40:04:020603:102(1)	н636О	–	–	–	432581.28	1284837.86	–	Метод спутниковых геодезических измерений (определений)	0.10	Mt=?(0.07?+0.07?)=0.10
40:04:020603:102(1)	н637О	–	–	–	432581.88	1284840.27	–	Метод спутниковых геодезических измерений (определений)	0.10	Mt=?(0.07?+0.07?)=0.10
40:04:020603:102(1)	н638О	–	–	–	432580.96	1284840.49	–	Метод спутниковых геодезических измерений (определений)	0.10	Mt=?(0.07?+0.07?)=0.10
40:04:020603:102(1)	н639О	–	–	–	432581.82	1284844.01	–	Метод спутниковых геодезических измерений (определений)	0.10	Mt=?(0.07?+0.07?)=0.10
40:04:020603:102(1)	н640О	–	–	–	432583.06	1284843.71	–	Метод спутниковых	0.10	Mt=?(0.07?+0.07?)=0.10

								геодезических измерений (определений)		
40:04:020603:102(1)	н641О	–	–	–	432583.60	1284845.91	–	Метод спутниковых геодезических измерений (определений)	0.10	Mt=?(0.07?+0.07?)=0.10
40:04:020603:102(1)	н642О	–	–	–	432584.44	1284845.71	–	Метод спутниковых геодезических измерений (определений)	0.10	Mt=?(0.07?+0.07?)=0.10
40:04:020603:102(1)	н643О	–	–	–	432585.25	1284849.02	–	Метод спутниковых геодезических измерений (определений)	0.10	Mt=?(0.07?+0.07?)=0.10
40:04:020603:102(1)	н644О	–	–	–	432584.41	1284849.23	–	Метод спутниковых геодезических измерений (определений)	0.10	Mt=?(0.07?+0.07?)=0.10
40:04:020603:102(1)	н645О	–	–	–	432585.50	1284853.69	–	Метод спутниковых геодезических измерений (определений)	0.10	Mt=?(0.07?+0.07?)=0.10
40:04:020603:102(1)	н646О	–	–	–	432569.39	1284857.65	–	Метод спутниковых геодезических измерений (определений)	0.10	Mt=?(0.07?+0.07?)=0.10
40:04:020603:102(1)	н647О	–	–	–	432566.20	1284844.67	–	Метод спутниковых геодезических измерений (определений)	0.10	Mt=?(0.07?+0.07?)=0.10
40:04:0	н648О	–	–	–	432568.	128484	–	Метод	0.10	Mt=?(0.07?+0.07?)

20603:102(1)					06	4.21		спутниковых геодезических измерений (определений)		=0.10
40:04:020603:102(1)	н649О	–	–	–	432564.65	1284830.30	–	Метод спутниковых геодезических измерений (определений)	0.10	Mt=?(0.07?+0.07?)=0.10
40:04:020603:102(1)	н650О	–	–	–	432562.91	1284830.73	–	Метод спутниковых геодезических измерений (определений)	0.10	Mt=?(0.07?+0.07?)=0.10
40:04:020603:102(1)	н651О	–	–	–	432559.74	1284817.83	–	Метод спутниковых геодезических измерений (определений)	0.10	Mt=?(0.07?+0.07?)=0.10
40:04:020603:102(1)	н624О	–	–	–	432575.94	1284813.85	–	Метод спутниковых геодезических измерений (определений)	0.10	Mt=?(0.07?+0.07?)=0.10

2. Характеристики здания, сооружения, объекта незавершенного строительства с кадастровым номером (обозначением) 40:04:020603:102

№ п/п	Наименование характеристики	Значение характеристики
1	**2**	**3**
1	Вид объекта недвижимости	Здание
2	Ранее присвоенный государственный учетный номер здания, сооружения, объекта незавершенного строительства (кадастровый, инвентарный или условный номер)	–
3	Кадастровый номер земельного участка (земельных участков), в границах которого (которых) расположено здание, сооружение, объект незавершенного строительства	–
4	Номер кадастрового квартала (кадастровых кварталов), в пределах которого (которых) расположено здание, сооружение, объект незавершенного строительства	40:04:020603
5	Адрес здания, сооружения, объекта незавершенного строительства	Калужская обл, Калуга г, Мира проезд, 2 д

	Местоположение здания, сооружения, объекта незавершенного строительства	–
	Дополнительные сведения о местоположении	–
6	Иные сведения	–

Описание местоположения здания, сооружения, объекта незавершенного строительства на земельном участке

1. Сведения о характерных точках контура
вид объекта недвижимости (здание, сооружение, объект незавершенного строительства) Здание
кадастровый номер (обозначение) 40:04:020603:103
Зона № 1

Номер контура	Номера характерных точек контура	Существующие			Уточненные			Метод определения координат	Средняя квадратическая погрешность определения координат характерной точки (Mt), м	Формулы, примененные для расчета средней квадратической погрешности определения координат характерной точки (Mt), м
		Координаты, м		R, м	Координаты, м		R, м			
		X	Y		X	Y				
1	2	3	4	5	6	7	8	9	10	11
40:04:020603:103(1)	н600О	–	–	–	432589.60	1284870.27	–	Метод спутниковых геодезических измерений (определений)	0.10	Mt=?(0.07?+0.07?)=0.10
40:04:020603:103(1)	н601О	–	–	–	432593.06	1284884.19	–	Метод спутниковых геодезических измерений (определений)	0.10	Mt=?(0.07?+0.07?)=0.10
40:04:020603:103(1)	н602О	–	–	–	432587.71	1284885.53	–	Метод спутниковых геодезических измерений (определений)	0.10	Mt=?(0.07?+0.07?)=0.10
40:04:020603:103(1)	н603О	–	–	–	432588.11	1284887.10	–	Метод спутниковых геодезических измерений (определений)	0.10	Mt=?(0.07?+0.07?)=0.10
40:04:020603:103(1)	н604О	–	–	–	432585.55	1284887.74	–	Метод спутниковых	0.10	Mt=?(0.07?+0.07?)=0.10

								геодезических измерений (определений)		
40:04:020603:103(1)	н605О	–	–	–	432585.16	1284886.16	–	Метод спутниковых геодезических измерений (определений)	0.10	Mt=?(0.07?+0.07?)=0.10
40:04:020603:103(1)	н606О	–	–	–	432584.35	1284886.37	–	Метод спутниковых геодезических измерений (определений)	0.10	Mt=?(0.07?+0.07?)=0.10
40:04:020603:103(1)	н607О	–	–	–	432585.29	1284890.21	–	Метод спутниковых геодезических измерений (определений)	0.10	Mt=?(0.07?+0.07?)=0.10
40:04:020603:103(1)	н608О	–	–	–	432581.62	1284891.12	–	Метод спутниковых геодезических измерений (определений)	0.10	Mt=?(0.07?+0.07?)=0.10
40:04:020603:103(1)	н609О	–	–	–	432580.67	1284887.28	–	Метод спутниковых геодезических измерений (определений)	0.10	Mt=?(0.07?+0.07?)=0.10
40:04:020603:103(1)	н610О	–	–	–	432579.80	1284887.50	–	Метод спутниковых геодезических измерений (определений)	0.10	Mt=?(0.07?+0.07?)=0.10
40:04:020603:103(1)	н611О	–	–	–	432580.19	1284889.08	–	Метод спутниковых геодезических измерений (определений)	0.10	Mt=?(0.07?+0.07?)=0.10
40:04:0	н612О	–	–	–	432577.	128488	–	Метод	0.10	Mt=?(0.07?+0.07?)

20603:103(1)					64	9.72		спутниковых геодезических измерений (определений)		=0.10
40:04:020603:103(1)	н613О	–	–	–	432577.25	1284888.14	–	Метод спутниковых геодезических измерений (определений)	0.10	Mt=?(0.07?+0.07?)=0.10
40:04:020603:103(1)	н614О	–	–	–	432572.61	1284889.30	–	Метод спутниковых геодезических измерений (определений)	0.10	Mt=?(0.07?+0.07?)=0.10
40:04:020603:103(1)	н615О	–	–	–	432569.15	1284875.34	–	Метод спутниковых геодезических измерений (определений)	0.10	Mt=?(0.07?+0.07?)=0.10
40:04:020603:103(1)	н616О	–	–	–	432570.79	1284874.93	–	Метод спутниковых геодезических измерений (определений)	0.10	Mt=?(0.07?+0.07?)=0.10
40:04:020603:103(1)	н617О	–	–	–	432570.48	1284873.66	–	Метод спутниковых геодезических измерений (определений)	0.10	Mt=?(0.07?+0.07?)=0.10
40:04:020603:103(1)	н618О	–	–	–	432572.96	1284873.04	–	Метод спутниковых геодезических измерений (определений)	0.10	Mt=?(0.07?+0.07?)=0.10
40:04:020603:103(1)	н619О	–	–	–	432573.28	1284874.32	–	Метод спутниковых геодезических измерений (определе	0.10	Mt=?(0.07?+0.07?)=0.10

								ний)		
40:04:020603:103(1)	н620О	–	–	–	432584.81	1284871.46	–	Метод спутниковых геодезических измерений (определений)	0.10	Mt=?(0.07?+0.07?)=0.10
40:04:020603:103(1)	н621О	–	–	–	432584.49	1284870.18	–	Метод спутниковых геодезических измерений (определений)	0.10	Mt=?(0.07?+0.07?)=0.10
40:04:020603:103(1)	н622О	–	–	–	432586.97	1284869.57	–	Метод спутниковых геодезических измерений (определений)	0.10	Mt=?(0.07?+0.07?)=0.10
40:04:020603:103(1)	н623О	–	–	–	432587.29	1284870.85	–	Метод спутниковых геодезических измерений (определений)	0.10	Mt=?(0.07?+0.07?)=0.10
40:04:020603:103(1)	н600О	–	–	–	432589.60	1284870.27	–	Метод спутниковых геодезических измерений (определений)	0.10	Mt=?(0.07?+0.07?)=0.10

2. Характеристики здания, сооружения, объекта незавершенного строительства с кадастровым номером (обозначением) 40:04:020603:103

№ п/п	Наименование характеристики	Значение характеристики
1	2	3
1	Вид объекта недвижимости	Здание
2	Ранее присвоенный государственный учетный номер здания, сооружения, объекта незавершенного строительства (кадастровый, инвентарный или условный номер)	–
3	Кадастровый номер земельного участка (земельных участков), в границах которого (которых) расположено здание, сооружение, объект незавершенного строительства	–
4	Номер кадастрового квартала (кадастровых кварталов), в пределах которого (которых) расположено здание, сооружение, объект незавершенного строительства	40:04:020603

5	Адрес здания, сооружения, объекта незавершенного строительства	Калужская обл, Калуга г, Строительная ул, 19 д
	Местоположение здания, сооружения, объекта незавершенного строительства	–
	Дополнительные сведения о местоположении	–
6	Иные сведения	–

Описание местоположения здания, сооружения, объекта незавершенного строительства на земельном участке

1. Сведения о характерных точках контура
вид объекта недвижимости (здание, сооружение, объект незавершенного строительства) Здание
кадастровый номер (обозначение) 40:04:020603:104
Зона № 1

Номер контура	Номера характерных точек контура	Существующие			Уточненные			Метод определения координат	Средняя квадратическая погрешность определения координат характерной точки (Mt), м	Формулы, примененные для расчета средней квадратической погрешности определения координат характерной точки (Mt), м
		Координаты, м		R, м	Координаты, м		R, м			
		X	Y		X	Y				
1	2	3	4	5	6	7	8	9	10	11
40:04:020603:104(1)	н206О	–	–	–	432025.32	1285010.48	–	Метод спутниковых геодезических измерений (определений)	0.10	Mt=?(0.07?+0.07?)=0.10
40:04:020603:104(1)	н207О	–	–	–	432028.00	1285020.98	–	Метод спутниковых геодезических измерений (определений)	0.10	Mt=?(0.07?+0.07?)=0.10
40:04:020603:104(1)	н208О	–	–	–	432024.25	1285021.89	–	Метод спутниковых геодезических измерений (определений)	0.10	Mt=?(0.07?+0.07?)=0.10
40:04:020603:104(1)	н209О	–	–	–	432024.56	1285023.04	–	Метод спутниковых геодезических измерений (определений)	0.10	Mt=?(0.07?+0.07?)=0.10
40:04:0	н210О	–	–	–	432021.	128502	–	Метод	0.10	Mt=?(0.07?+0.07?)

20603:104(1)					00	3.90		спутниковых геодезических измерений (определений)		=0.10
40:04:020603:104(1)	н211О	–	–	–	432020.69	1285022.75	–	Метод спутниковых геодезических измерений (определений)	0.10	Mt=?(0.07?+0.07?)=0.10
40:04:020603:104(1)	н212О	–	–	–	432018.01	1285023.40	–	Метод спутниковых геодезических измерений (определений)	0.10	Mt=?(0.07?+0.07?)=0.10
40:04:020603:104(1)	н213О	–	–	–	432018.32	1285024.55	–	Метод спутниковых геодезических измерений (определений)	0.10	Mt=?(0.07?+0.07?)=0.10
40:04:020603:104(1)	н214О	–	–	–	432014.76	1285025.42	–	Метод спутниковых геодезических измерений (определений)	0.10	Mt=?(0.07?+0.07?)=0.10
40:04:020603:104(1)	н215О	–	–	–	432014.45	1285024.27	–	Метод спутниковых геодезических измерений (определений)	0.10	Mt=?(0.07?+0.07?)=0.10
40:04:020603:104(1)	н216О	–	–	–	432009.95	1285025.37	–	Метод спутниковых геодезических измерений (определений)	0.10	Mt=?(0.07?+0.07?)=0.10
40:04:020603:104(1)	н217О	–	–	–	432010.26	1285026.52	–	Метод спутниковых геодезических измерений (определе	0.10	Mt=?(0.07?+0.07?)=0.10

								ний)		
40:04:020603:104(1)	н218О	–	–	–	432006.70	1285027.38	–	Метод спутниковых геодезических измерений (определений)	0.10	Mt=?(0.07?+0.07?)=0.10
40:04:020603:104(1)	н219О	–	–	–	432006.39	1285026.23	–	Метод спутниковых геодезических измерений (определений)	0.10	Mt=?(0.07?+0.07?)=0.10
40:04:020603:104(1)	н220О	–	–	–	432003.88	1285026.84	–	Метод спутниковых геодезических измерений (определений)	0.10	Mt=?(0.07?+0.07?)=0.10
40:04:020603:104(1)	н221О	–	–	–	432004.19	1285027.99	–	Метод спутниковых геодезических измерений (определений)	0.10	Mt=?(0.07?+0.07?)=0.10
40:04:020603:104(1)	н222О	–	–	–	432000.62	1285028.86	–	Метод спутниковых геодезических измерений (определений)	0.10	Mt=?(0.07?+0.07?)=0.10
40:04:020603:104(1)	н223О	–	–	–	432000.32	1285027.71	–	Метод спутниковых геодезических измерений (определений)	0.10	Mt=?(0.07?+0.07?)=0.10
40:04:020603:104(1)	н224О	–	–	–	431993.24	1285029.43	–	Метод спутниковых геодезических измерений (определений)	0.10	Mt=?(0.07?+0.07?)=0.10
40:04:020603:104(1)	н225О	–	–	–	431993.55	1285030.58	–	Метод спутниковых геодезических	0.10	Mt=?(0.07?+0.07?)=0.10

								измерений (определений)		
40:04:020603:104(1)	н226О	–	–	–	431989.99	1285031.44	–	Метод спутниковых геодезических измерений (определений)	0.10	Mt=?(0.07?+0.07?)=0.10
40:04:020603:104(1)	н227О	–	–	–	431989.68	1285030.30	–	Метод спутниковых геодезических измерений (определений)	0.10	Mt=?(0.07?+0.07?)=0.10
40:04:020603:104(1)	н228О	–	–	–	431986.87	1285030.98	–	Метод спутниковых геодезических измерений (определений)	0.10	Mt=?(0.07?+0.07?)=0.10
40:04:020603:104(1)	н229О	–	–	–	431987.18	1285032.13	–	Метод спутниковых геодезических измерений (определений)	0.10	Mt=?(0.07?+0.07?)=0.10
40:04:020603:104(1)	н230О	–	–	–	431983.62	1285032.99	–	Метод спутниковых геодезических измерений (определений)	0.10	Mt=?(0.07?+0.07?)=0.10
40:04:020603:104(1)	н231О	–	–	–	431983.31	1285031.84	–	Метод спутниковых геодезических измерений (определений)	0.10	Mt=?(0.07?+0.07?)=0.10
40:04:020603:104(1)	н232О	–	–	–	431979.11	1285032.87	–	Метод спутниковых геодезических измерений (определений)	0.10	Mt=?(0.07?+0.07?)=0.10
40:04:020603:104(1)	н233О	–	–	–	431979.41	1285034.02	–	Метод спутниковых	0.10	Mt=?(0.07?+0.07?)=0.10

								геодезических измерений (определений)		
40:04:020603:104(1)	н234О	–	–	–	431975.85	1285034.88	–	Метод спутниковых геодезических измерений (определений)	0.10	Mt=?(0.07?+0.07?)=0.10
40:04:020603:104(1)	н235О	–	–	–	431975.54	1285033.73	–	Метод спутниковых геодезических измерений (определений)	0.10	Mt=?(0.07?+0.07?)=0.10
40:04:020603:104(1)	н236О	–	–	–	431972.94	1285034.37	–	Метод спутниковых геодезических измерений (определений)	0.10	Mt=?(0.07?+0.07?)=0.10
40:04:020603:104(1)	н237О	–	–	–	431973.25	1285035.52	–	Метод спутниковых геодезических измерений (определений)	0.10	Mt=?(0.07?+0.07?)=0.10
40:04:020603:104(1)	н238О	–	–	–	431969.68	1285036.38	–	Метод спутниковых геодезических измерений (определений)	0.10	Mt=?(0.07?+0.07?)=0.10
40:04:020603:104(1)	н239О	–	–	–	431969.38	1285035.23	–	Метод спутниковых геодезических измерений (определений)	0.10	Mt=?(0.07?+0.07?)=0.10
40:04:020603:104(1)	н240О	–	–	–	431965.40	1285036.20	–	Метод спутниковых геодезических измерений (определений)	0.10	Mt=?(0.07?+0.07?)=0.10
40:04:0	н241О	–	–	–	431962.	128502	–	Метод	0.10	Mt=?(0.07?+0.07?)

20603:104(1)					85	6.16		спутниковых геодезических измерений (определений)		=0.10
40:04:020603:104(1)	н242О	–	–	–	431963.72	1285025.94	–	Метод спутниковых геодезических измерений (определений)	0.10	Mt=?(0.07?+0.07?)=0.10
40:04:020603:104(1)	н243О	–	–	–	431963.48	1285024.96	–	Метод спутниковых геодезических измерений (определений)	0.10	Mt=?(0.07?+0.07?)=0.10
40:04:020603:104(1)	н244О	–	–	–	431966.98	1285024.08	–	Метод спутниковых геодезических измерений (определений)	0.10	Mt=?(0.07?+0.07?)=0.10
40:04:020603:104(1)	н245О	–	–	–	431967.21	1285025.06	–	Метод спутниковых геодезических измерений (определений)	0.10	Mt=?(0.07?+0.07?)=0.10
40:04:020603:104(1)	н246О	–	–	–	431969.41	1285024.51	–	Метод спутниковых геодезических измерений (определений)	0.10	Mt=?(0.07?+0.07?)=0.10
40:04:020603:104(1)	н247О	–	–	–	431968.85	1285022.27	–	Метод спутниковых геодезических измерений (определений)	0.10	Mt=?(0.07?+0.07?)=0.10
40:04:020603:104(1)	н248О	–	–	–	431972.11	1285021.46	–	Метод спутниковых геодезических измерений (определе	0.10	Mt=?(0.07?+0.07?)=0.10

								ний)		
40:04:020603:104(1)	н249О	–	–	–	431972.67	1285023.69	–	Метод спутниковых геодезических измерений (определений)	0.10	Mt=?(0.07?+0.07?)=0.10
40:04:020603:104(1)	н250О	–	–	–	431984.82	1285020.65	–	Метод спутниковых геодезических измерений (определений)	0.10	Mt=?(0.07?+0.07?)=0.10
40:04:020603:104(1)	н251О	–	–	–	431984.54	1285019.41	–	Метод спутниковых геодезических измерений (определений)	0.10	Mt=?(0.07?+0.07?)=0.10
40:04:020603:104(1)	н252О	–	–	–	431986.64	1285018.88	–	Метод спутниковых геодезических измерений (определений)	0.10	Mt=?(0.07?+0.07?)=0.10
40:04:020603:104(1)	н253О	–	–	–	431986.91	1285020.12	–	Метод спутниковых геодезических измерений (определений)	0.10	Mt=?(0.07?+0.07?)=0.10
40:04:020603:104(1)	н254О	–	–	–	431990.12	1285019.32	–	Метод спутниковых геодезических измерений (определений)	0.10	Mt=?(0.07?+0.07?)=0.10
40:04:020603:104(1)	н255О	–	–	–	431989.90	1285018.43	–	Метод спутниковых геодезических измерений (определений)	0.10	Mt=?(0.07?+0.07?)=0.10
40:04:020603:104(1)	н256О	–	–	–	431993.49	1285017.53	–	Метод спутниковых геодезических	0.10	Mt=?(0.07?+0.07?)=0.10

								измерений (определений)		
40:04:020603:104(1)	н257О	–	–	–	431993.71	1285018.41	–	Метод спутниковых геодезических измерений (определений)	0.10	Mt=?(0.07?+0.07?)=0.10
40:04:020603:104(1)	н258О	–	–	–	431994.68	1285018.17	–	Метод спутниковых геодезических измерений (определений)	0.10	Mt=?(0.07?+0.07?)=0.10
40:04:020603:104(1)	н259О	–	–	–	431994.46	1285017.29	–	Метод спутниковых геодезических измерений (определений)	0.10	Mt=?(0.07?+0.07?)=0.10
40:04:020603:104(1)	н260О	–	–	–	431997.96	1285016.41	–	Метод спутниковых геодезических измерений (определений)	0.10	Mt=?(0.07?+0.07?)=0.10
40:04:020603:104(1)	н261О	–	–	–	431998.18	1285017.29	–	Метод спутниковых геодезических измерений (определений)	0.10	Mt=?(0.07?+0.07?)=0.10
40:04:020603:104(1)	н262О	–	–	–	432000.27	1285016.77	–	Метод спутниковых геодезических измерений (определений)	0.10	Mt=?(0.07?+0.07?)=0.10
40:04:020603:104(1)	н263О	–	–	–	431999.71	1285014.53	–	Метод спутниковых геодезических измерений (определений)	0.10	Mt=?(0.07?+0.07?)=0.10
40:04:020603:104(1)	н264О	–	–	–	432002.98	1285013.71	–	Метод спутниковых	0.10	Mt=?(0.07?+0.07?)=0.10

								геодезических измерений (определений)		
40:04:020603:104(1)	н265О	–	–	–	432003.54	1285015.95	–	Метод спутниковых геодезических измерений (определений)	0.10	Mt=?(0.07?+0.07?)=0.10
40:04:020603:104(1)	н266О	–	–	–	432015.92	1285012.84	–	Метод спутниковых геодезических измерений (определений)	0.10	Mt=?(0.07?+0.07?)=0.10
40:04:020603:104(1)	н267О	–	–	–	432015.64	1285011.60	–	Метод спутниковых геодезических измерений (определений)	0.10	Mt=?(0.07?+0.07?)=0.10
40:04:020603:104(1)	н268О	–	–	–	432017.74	1285011.07	–	Метод спутниковых геодезических измерений (определений)	0.10	Mt=?(0.07?+0.07?)=0.10
40:04:020603:104(1)	н269О	–	–	–	432018.02	1285012.31	–	Метод спутниковых геодезических измерений (определений)	0.10	Mt=?(0.07?+0.07?)=0.10
40:04:020603:104(1)	н270О	–	–	–	432020.42	1285011.71	–	Метод спутниковых геодезических измерений (определений)	0.10	Mt=?(0.07?+0.07?)=0.10
40:04:020603:104(1)	н271О	–	–	–	432020.24	1285010.96	–	Метод спутниковых геодезических измерений (определений)	0.10	Mt=?(0.07?+0.07?)=0.10
40:04:0	н272О	–	–	–	432024.	128500	–	Метод	0.10	Mt=?(0.07?+0.07?)

20603:104(1)					28	9.95		спутниковых геодезических измерений (определений)		=0.10
40:04:020603:104(1)	н273О	–	–	–	432024.46	1285010.69	–	Метод спутниковых геодезических измерений (определений)	0.10	Mt=?(0.07?+0.07?)=0.10
40:04:020603:104(1)	н206О	–	–	–	432025.32	1285010.48	–	Метод спутниковых геодезических измерений (определений)	0.10	Mt=?(0.07?+0.07?)=0.10

2. Характеристики здания, сооружения, объекта незавершенного строительства с кадастровым номером (обозначением) 40:04:020603:104

№ п/п	Наименование характеристики	Значение характеристики
1	2	3
1	Вид объекта недвижимости	Здание
2	Ранее присвоенный государственный учетный номер здания, сооружения, объекта незавершенного строительства (кадастровый, инвентарный или условный номер)	–
3	Кадастровый номер земельного участка (земельных участков), в границах которого (которых) расположено здание, сооружение, объект незавершенного строительства	–
4	Номер кадастрового квартала (кадастровых кварталов), в пределах которого (которых) расположено здание, сооружение, объект незавершенного строительства	40:04:020603
5	Адрес здания, сооружения, объекта незавершенного строительства	Калужская обл, Калуга г, Строительная ул, 1г д
	Местоположение здания, сооружения, объекта незавершенного строительства	–
	Дополнительные сведения о местоположении	–
6	Иные сведения	–

Описание местоположения здания, сооружения, объекта незавершенного строительства на земельном участке

1. Сведения о характерных точках контура
вид объекта недвижимости (здание, сооружение, объект незавершенного строительства) Здание
кадастровый номер (обозначение) 40:04:020603:105
Зона № 1

Номер контура	Номера характерных	Существующие		Уточненные		Метод определения координа	Средняя квадратическая	Формулы, примененные для расчета средней квадратической
		Координаты, м	R, м	Координаты, м	R, м			

	точек контура	X	Y		X	Y		т	погрешность определения координат характерной точки (Mt), м	погрешности определения координат характерной точки (Mt), м
1	2	3	4	5	6	7	8	9	10	11
40:04:020603:105(1)	н512О	–	–	–	432549.58	1284871.61	–	Метод спутниковых геодезических измерений (определений)	0.10	Mt=?(0.07?+0.07?)=0.10
40:04:020603:105(1)	н513О	–	–	–	432552.54	1284883.30	–	Метод спутниковых геодезических измерений (определений)	0.10	Mt=?(0.07?+0.07?)=0.10
40:04:020603:105(1)	н514О	–	–	–	432549.09	1284884.16	–	Метод спутниковых геодезических измерений (определений)	0.10	Mt=?(0.07?+0.07?)=0.10
40:04:020603:105(1)	н515О	–	–	–	432549.37	1284885.26	–	Метод спутниковых геодезических измерений (определений)	0.10	Mt=?(0.07?+0.07?)=0.10
40:04:020603:105(1)	н516О	–	–	–	432546.14	1284886.07	–	Метод спутниковых геодезических измерений (определений)	0.10	Mt=?(0.07?+0.07?)=0.10
40:04:020603:105(1)	н517О	–	–	–	432545.87	1284884.97	–	Метод спутниковых геодезических измерений (определений)	0.10	Mt=?(0.07?+0.07?)=0.10
40:04:020603:105(1)	н518О	–	–	–	432543.67	1284885.52	–	Метод спутниковых	0.10	Mt=?(0.07?+0.07?)=0.10

								геодезических измерений (определений)		
40:04:020603:105(1)	н519О	–	–	–	432544.00	1284886.99	–	Метод спутниковых геодезических измерений (определений)	0.10	Mt=?(0.07?+0.07?)=0.10
40:04:020603:105(1)	н520О	–	–	–	432541.15	1284887.64	–	Метод спутниковых геодезических измерений (определений)	0.10	Mt=?(0.07?+0.07?)=0.10
40:04:020603:105(1)	н521О	–	–	–	432540.80	1284886.24	–	Метод спутниковых геодезических измерений (определений)	0.10	Mt=?(0.07?+0.07?)=0.10
40:04:020603:105(1)	н522О	–	–	–	432530.27	1284888.88	–	Метод спутниковых геодезических измерений (определений)	0.10	Mt=?(0.07?+0.07?)=0.10
40:04:020603:105(1)	н523О	–	–	–	432530.54	1284889.98	–	Метод спутниковых геодезических измерений (определений)	0.10	Mt=?(0.07?+0.07?)=0.10
40:04:020603:105(1)	н524О	–	–	–	432527.32	1284890.79	–	Метод спутниковых геодезических измерений (определений)	0.10	Mt=?(0.07?+0.07?)=0.10
40:04:020603:105(1)	н525О	–	–	–	432527.04	1284889.68	–	Метод спутниковых геодезических измерений (определений)	0.10	Mt=?(0.07?+0.07?)=0.10
40:04:0	н526О	–	–	–	432516.	128489	–	Метод	0.10	Mt=?(0.07?+0.07?)

20603:105(1)					39	2.35		спутниковых геодезических измерений (определений)		=0.10
40:04:020603:105(1)	н527О	–	–	–	432516.67	1284893.45	–	Метод спутниковых геодезических измерений (определений)	0.10	Mt=?(0.07?+0.07?)=0.10
40:04:020603:105(1)	н528О	–	–	–	432513.44	1284894.26	–	Метод спутниковых геодезических измерений (определений)	0.10	Mt=?(0.07?+0.07?)=0.10
40:04:020603:105(1)	н529О	–	–	–	432513.17	1284893.16	–	Метод спутниковых геодезических измерений (определений)	0.10	Mt=?(0.07?+0.07?)=0.10
40:04:020603:105(1)	н530О	–	–	–	432497.13	1284897.17	–	Метод спутниковых геодезических измерений (определений)	0.10	Mt=?(0.07?+0.07?)=0.10
40:04:020603:105(1)	н531О	–	–	–	432497.41	1284898.27	–	Метод спутниковых геодезических измерений (определений)	0.10	Mt=?(0.07?+0.07?)=0.10
40:04:020603:105(1)	н532О	–	–	–	432494.18	1284899.08	–	Метод спутниковых геодезических измерений (определений)	0.10	Mt=?(0.07?+0.07?)=0.10
40:04:020603:105(1)	н533О	–	–	–	432493.91	1284897.98	–	Метод спутниковых геодезических измерений (определе	0.10	Mt=?(0.07?+0.07?)=0.10

								ний)		
40:04:020603:105(1)	н534О	–	–	–	432483.31	1284900.64	–	Метод спутниковых геодезических измерений (определений)	0.10	Mt=?(0.07?+0.07?)=0.10
40:04:020603:105(1)	н535О	–	–	–	432483.58	1284901.74	–	Метод спутниковых геодезических измерений (определений)	0.10	Mt=?(0.07?+0.07?)=0.10
40:04:020603:105(1)	н536О	–	–	–	432480.36	1284902.55	–	Метод спутниковых геодезических измерений (определений)	0.10	Mt=?(0.07?+0.07?)=0.10
40:04:020603:105(1)	н537О	–	–	–	432480.08	1284901.44	–	Метод спутниковых геодезических измерений (определений)	0.10	Mt=?(0.07?+0.07?)=0.10
40:04:020603:105(1)	н538О	–	–	–	432469.61	1284904.07	–	Метод спутниковых геодезических измерений (определений)	0.10	Mt=?(0.07?+0.07?)=0.10
40:04:020603:105(1)	н539О	–	–	–	432469.95	1284905.43	–	Метод спутниковых геодезических измерений (определений)	0.10	Mt=?(0.07?+0.07?)=0.10
40:04:020603:105(1)	н540О	–	–	–	432467.26	1284906.11	–	Метод спутниковых геодезических измерений (определений)	0.10	Mt=?(0.07?+0.07?)=0.10
40:04:020603:105(1)	н541О	–	–	–	432466.92	1284904.74	–	Метод спутниковых геодезических	0.10	Mt=?(0.07?+0.07?)=0.10

								измерений (определений)		
40:04:020603:105(1)	н542О	–	–	–	432464.72	1284905.29	–	Метод спутниковых геодезических измерений (определений)	0.10	Mt=?(0.07?+0.07?)=0.10
40:04:020603:105(1)	н543О	–	–	–	432464.99	1284906.39	–	Метод спутниковых геодезических измерений (определений)	0.10	Mt=?(0.07?+0.07?)=0.10
40:04:020603:105(1)	н544О	–	–	–	432461.77	1284907.20	–	Метод спутниковых геодезических измерений (определений)	0.10	Mt=?(0.07?+0.07?)=0.10
40:04:020603:105(1)	н545О	–	–	–	432461.49	1284906.10	–	Метод спутниковых геодезических измерений (определений)	0.10	Mt=?(0.07?+0.07?)=0.10
40:04:020603:105(1)	н546О	–	–	–	432457.92	1284906.99	–	Метод спутниковых геодезических измерений (определений)	0.10	Mt=?(0.07?+0.07?)=0.10
40:04:020603:105(1)	н547О	–	–	–	432454.96	1284895.31	–	Метод спутниковых геодезических измерений (определений)	0.10	Mt=?(0.07?+0.07?)=0.10
40:04:020603:105(1)	н548О	–	–	–	432458.56	1284894.40	–	Метод спутниковых геодезических измерений (определений)	0.10	Mt=?(0.07?+0.07?)=0.10
40:04:020603:105(1)	н549О	–	–	–	432458.29	1284893.30	–	Метод спутниковых	0.10	Mt=?(0.07?+0.07?)=0.10

								геодезических измерений (определений)		
40:04:020603:105(1)	н550О	–	–	–	432461.51	1284892.50	–	Метод спутниковых геодезических измерений (определений)	0.10	Mt=?(0.07?+0.07?)=0.10
40:04:020603:105(1)	н551О	–	–	–	432461.79	1284893.60	–	Метод спутниковых геодезических измерений (определений)	0.10	Mt=?(0.07?+0.07?)=0.10
40:04:020603:105(1)	н552О	–	–	–	432464.13	1284893.01	–	Метод спутниковых геодезических измерений (определений)	0.10	Mt=?(0.07?+0.07?)=0.10
40:04:020603:105(1)	н553О	–	–	–	432463.90	1284892.10	–	Метод спутниковых геодезических измерений (определений)	0.10	Mt=?(0.07?+0.07?)=0.10
40:04:020603:105(1)	н554О	–	–	–	432466.27	1284891.51	–	Метод спутниковых геодезических измерений (определений)	0.10	Mt=?(0.07?+0.07?)=0.10
40:04:020603:105(1)	н555О	–	–	–	432466.49	1284892.42	–	Метод спутниковых геодезических измерений (определений)	0.10	Mt=?(0.07?+0.07?)=0.10
40:04:020603:105(1)	н556О	–	–	–	432471.88	1284891.07	–	Метод спутниковых геодезических измерений (определений)	0.10	Mt=?(0.07?+0.07?)=0.10
40:04:0	н557О	–	–	–	432471.	128488	–	Метод	0.10	Mt=?(0.07?+0.07?)

20603:105(1)					59	9.94		спутниковых геодезических измерений (определений)		=0.10
40:04:020603:105(1)	н558О	–	–	–	432477.66	1284888.34	–	Метод спутниковых геодезических измерений (определений)	0.10	Mt=?(0.07?+0.07?)=0.10
40:04:020603:105(1)	н559О	–	–	–	432477.96	1284889.55	–	Метод спутниковых геодезических измерений (определений)	0.10	Mt=?(0.07?+0.07?)=0.10
40:04:020603:105(1)	н560О	–	–	–	432480.68	1284888.87	–	Метод спутниковых геодезических измерений (определений)	0.10	Mt=?(0.07?+0.07?)=0.10
40:04:020603:105(1)	н561О	–	–	–	432480.45	1284887.96	–	Метод спутниковых геодезических измерений (определений)	0.10	Mt=?(0.07?+0.07?)=0.10
40:04:020603:105(1)	н562О	–	–	–	432482.82	1284887.37	–	Метод спутниковых геодезических измерений (определений)	0.10	Mt=?(0.07?+0.07?)=0.10
40:04:020603:105(1)	н563О	–	–	–	432483.05	1284888.27	–	Метод спутниковых геодезических измерений (определений)	0.10	Mt=?(0.07?+0.07?)=0.10
40:04:020603:105(1)	н564О	–	–	–	432485.53	1284887.65	–	Метод спутниковых геодезических измерений (определе	0.10	Mt=?(0.07?+0.07?)=0.10

								ний)		
40:04:020603:105(1)	н565О	–	–	–	432485.25	1284886.52	–	Метод спутниковых геодезических измерений (определений)	0.10	Mt=?(0.07?+0.07?)=0.10
40:04:020603:105(1)	н566О	–	–	–	432491.31	1284884.92	–	Метод спутниковых геодезических измерений (определений)	0.10	Mt=?(0.07?+0.07?)=0.10
40:04:020603:105(1)	н567О	–	–	–	432491.62	1284886.13	–	Метод спутниковых геодезических измерений (определений)	0.10	Mt=?(0.07?+0.07?)=0.10
40:04:020603:105(1)	н568О	–	–	–	432494.58	1284885.39	–	Метод спутниковых геодезических измерений (определений)	0.10	Mt=?(0.07?+0.07?)=0.10
40:04:020603:105(1)	н569О	–	–	–	432494.35	1284884.48	–	Метод спутниковых геодезических измерений (определений)	0.10	Mt=?(0.07?+0.07?)=0.10
40:04:020603:105(1)	н570О	–	–	–	432496.72	1284883.89	–	Метод спутниковых геодезических измерений (определений)	0.10	Mt=?(0.07?+0.07?)=0.10
40:04:020603:105(1)	н571О	–	–	–	432496.95	1284884.79	–	Метод спутниковых геодезических измерений (определений)	0.10	Mt=?(0.07?+0.07?)=0.10
40:04:020603:105(1)	н572О	–	–	–	432499.21	1284884.23	–	Метод спутниковых геодезических	0.10	Mt=?(0.07?+0.07?)=0.10

								измерений (определений)		
40:04:020603:105(1)	н573О	–	–	–	432498.93	1284883.10	–	Метод спутниковых геодезических измерений (определений)	0.10	Mt=?(0.07?+0.07?)=0.10
40:04:020603:105(1)	н574О	–	–	–	432505.00	1284881.49	–	Метод спутниковых геодезических измерений (определений)	0.10	Mt=?(0.07?+0.07?)=0.10
40:04:020603:105(1)	н575О	–	–	–	432505.30	1284882.70	–	Метод спутниковых геодезических измерений (определений)	0.10	Mt=?(0.07?+0.07?)=0.10
40:04:020603:105(1)	н576О	–	–	–	432508.07	1284882.01	–	Метод спутниковых геодезических измерений (определений)	0.10	Mt=?(0.07?+0.07?)=0.10
40:04:020603:105(1)	н577О	–	–	–	432507.85	1284881.10	–	Метод спутниковых геодезических измерений (определений)	0.10	Mt=?(0.07?+0.07?)=0.10
40:04:020603:105(1)	н578О	–	–	–	432510.21	1284880.51	–	Метод спутниковых геодезических измерений (определений)	0.10	Mt=?(0.07?+0.07?)=0.10
40:04:020603:105(1)	н579О	–	–	–	432510.44	1284881.41	–	Метод спутниковых геодезических измерений (определений)	0.10	Mt=?(0.07?+0.07?)=0.10
40:04:020603:105(1)	н580О	–	–	–	432513.16	1284880.73	–	Метод спутниковых	0.10	Mt=?(0.07?+0.07?)=0.10

								геодезических измерений (определений)		
40:04:020603:105(1)	н581О	–	–	–	432512.88	1284879.60	–	Метод спутниковых геодезических измерений (определений)	0.10	Mt=?(0.07?+0.07?)=0.10
40:04:020603:105(1)	н582О	–	–	–	432518.95	1284878.00	–	Метод спутниковых геодезических измерений (определений)	0.10	Mt=?(0.07?+0.07?)=0.10
40:04:020603:105(1)	н583О	–	–	–	432519.25	1284879.21	–	Метод спутниковых геодезических измерений (определений)	0.10	Mt=?(0.07?+0.07?)=0.10
40:04:020603:105(1)	н584О	–	–	–	432521.73	1284878.59	–	Метод спутниковых геодезических измерений (определений)	0.10	Mt=?(0.07?+0.07?)=0.10
40:04:020603:105(1)	н585О	–	–	–	432521.51	1284877.68	–	Метод спутниковых геодезических измерений (определений)	0.10	Mt=?(0.07?+0.07?)=0.10
40:04:020603:105(1)	н586О	–	–	–	432523.88	1284877.09	–	Метод спутниковых геодезических измерений (определений)	0.10	Mt=?(0.07?+0.07?)=0.10
40:04:020603:105(1)	н587О	–	–	–	432524.10	1284877.99	–	Метод спутниковых геодезических измерений (определений)	0.10	Mt=?(0.07?+0.07?)=0.10
40:04:0	н588О	–	–	–	432526.	128487	–	Метод	0.10	Mt=?(0.07?+0.07?)

20603:105(1)					86	7.30		спутниковых геодезических измерений (определений)		=0.10
40:04:020603:105(1)	н589О	–	–	–	432526.57	1284876.17	–	Метод спутниковых геодезических измерений (определений)	0.10	Mt=?(0.07?+0.07?)=0.10
40:04:020603:105(1)	н590О	–	–	–	432532.64	1284874.57	–	Метод спутниковых геодезических измерений (определений)	0.10	Mt=?(0.07?+0.07?)=0.10
40:04:020603:105(1)	н591О	–	–	–	432532.94	1284875.78	–	Метод спутниковых геодезических измерений (определений)	0.10	Mt=?(0.07?+0.07?)=0.10
40:04:020603:105(1)	н592О	–	–	–	432538.12	1284874.48	–	Метод спутниковых геодезических измерений (определений)	0.10	Mt=?(0.07?+0.07?)=0.10
40:04:020603:105(1)	н593О	–	–	–	432537.89	1284873.58	–	Метод спутниковых геодезических измерений (определений)	0.10	Mt=?(0.07?+0.07?)=0.10
40:04:020603:105(1)	н594О	–	–	–	432540.26	1284872.98	–	Метод спутниковых геодезических измерений (определений)	0.10	Mt=?(0.07?+0.07?)=0.10
40:04:020603:105(1)	н595О	–	–	–	432540.48	1284873.89	–	Метод спутниковых геодезических измерений (определе	0.10	Mt=?(0.07?+0.07?)=0.10

								ний)		
40:04:020603:105(1)	н596О	–	–	–	432543.08	1284873.24	–	Метод спутниковых геодезических измерений (определений)	0.10	Mt=?(0.07?+0.07?)=0.10
40:04:020603:105(1)	н597О	–	–	–	432542.81	1284872.14	–	Метод спутниковых геодезических измерений (определений)	0.10	Mt=?(0.07?+0.07?)=0.10
40:04:020603:105(1)	н598О	–	–	–	432546.03	1284871.33	–	Метод спутниковых геодезических измерений (определений)	0.10	Mt=?(0.07?+0.07?)=0.10
40:04:020603:105(1)	н599О	–	–	–	432546.31	1284872.43	–	Метод спутниковых геодезических измерений (определений)	0.10	Mt=?(0.07?+0.07?)=0.10
40:04:020603:105(1)	н512О	–	–	–	432549.58	1284871.61	–	Метод спутниковых геодезических измерений (определений)	0.10	Mt=?(0.07?+0.07?)=0.10

2. Характеристики здания, сооружения, объекта незавершенного строительства с кадастровым номером (обозначением) 40:04:020603:105

№ п/п	Наименование характеристики	Значение характеристики
1	2	3
1	Вид объекта недвижимости	Здание
2	Ранее присвоенный государственный учетный номер здания, сооружения, объекта незавершенного строительства (кадастровый, инвентарный или условный номер)	–
3	Кадастровый номер земельного участка (земельных участков), в границах которого (которых) расположено здание, сооружение, объект незавершенного строительства	–
4	Номер кадастрового квартала (кадастровых кварталов), в пределах которого (которых) расположено здание, сооружение, объект незавершенного строительства	40:04:020603

5	Адрес здания, сооружения, объекта незавершенного строительства	Калужская обл, Калуга г, Строительная ул, 11 д
	Местоположение здания, сооружения, объекта незавершенного строительства	–
	Дополнительные сведения о местоположении	–
6	Иные сведения	–

Описание местоположения здания, сооружения, объекта незавершенного строительства на земельном участке

1. Сведения о характерных точках контура
вид объекта недвижимости (здание, сооружение, объект незавершенного строительства) Здание
кадастровый номер (обозначение) 40:04:020603:106
Зона № 1

Номер контура	Номера характерных точек контура	Существующие			Уточненные			Метод определения координат	Средняя квадратическая погрешность определения координат характерной точки (Mt), м	Формулы, примененные для расчета средней квадратической погрешности определения координат характерной точки (Mt), м
		Координаты, м		R, м	Координаты, м		R, м			
		X	Y		X	Y				
1	2	3	4	5	6	7	8	9	10	11
40:04:020603:106(1)	н94О	–	–	–	432241.00	1284965.36	–	Метод спутниковых геодезических измерений (определений)	0.10	Mt=?(0.07?+0.07?)=0.10
40:04:020603:106(1)	н95О	–	–	–	432241.25	1284966.28	–	Метод спутниковых геодезических измерений (определений)	0.10	Mt=?(0.07?+0.07?)=0.10
40:04:020603:106(1)	н96О	–	–	–	432245.29	1284965.19	–	Метод спутниковых геодезических измерений (определений)	0.10	Mt=?(0.07?+0.07?)=0.10
40:04:020603:106(1)	н97О	–	–	–	432246.16	1284968.77	–	Метод спутниковых геодезических измерений (определений)	0.10	Mt=?(0.07?+0.07?)=0.10
40:04:0	н98О	–	–	–	432242.	128496	–	Метод	0.10	Mt=?(0.07?+0.07?)

20603:106(1)					21	9.83		спутниковых геодезических измерений (определений)		=0.10
40:04:020603:106(1)	н99О	–	–	–	432242.93	1284972.53	–	Метод спутниковых геодезических измерений (определений)	0.10	Mt=?(0.07?+0.07?)=0.10
40:04:020603:106(1)	н100О	–	–	–	432235.03	1284974.74	–	Метод спутниковых геодезических измерений (определений)	0.10	Mt=?(0.07?+0.07?)=0.10
40:04:020603:106(1)	н101О	–	–	–	432227.14	1284976.95	–	Метод спутниковых геодезических измерений (определений)	0.10	Mt=?(0.07?+0.07?)=0.10
40:04:020603:106(1)	н102О	–	–	–	432226.41	1284974.36	–	Метод спутниковых геодезических измерений (определений)	0.10	Mt=?(0.07?+0.07?)=0.10
40:04:020603:106(1)	н103О	–	–	–	432222.44	1284975.48	–	Метод спутниковых геодезических измерений (определений)	0.10	Mt=?(0.07?+0.07?)=0.10
40:04:020603:106(1)	н104О	–	–	–	432221.15	1284970.53	–	Метод спутниковых геодезических измерений (определений)	0.10	Mt=?(0.07?+0.07?)=0.10
40:04:020603:106(1)	н105О	–	–	–	432233.25	1284967.43	–	Метод спутниковых геодезических измерений (определе	0.10	Mt=?(0.07?+0.07?)=0.10

								ний)		
40:04:020603:106(1)	н94О	–	–	–	432241.00	1284965.36	–	Метод спутниковых геодезических измерений (определений)	0.10	Mt=?(0.07?+0.07?)=0.10

2. Характеристики здания, сооружения, объекта незавершенного строительства с кадастровым номером (обозначением) 40:04:020603:106

№ п/п	Наименование характеристики	Значение характеристики
1	2	3
1	Вид объекта недвижимости	Здание
2	Ранее присвоенный государственный учетный номер здания, сооружения, объекта незавершенного строительства (кадастровый, инвентарный или условный номер)	–
3	Кадастровый номер земельного участка (земельных участков), в границах которого (которых) расположено здание, сооружение, объект незавершенного строительства	–
4	Номер кадастрового квартала (кадастровых кварталов), в пределах которого (которых) расположено здание, сооружение, объект незавершенного строительства	40:04:020603
5	Адрес здания, сооружения, объекта незавершенного строительства	Калужская обл, Калуга г, Строительная ул, 1 д
	Местоположение здания, сооружения, объекта незавершенного строительства	–
	Дополнительные сведения о местоположении	–
6	Иные сведения	–

Описание местоположения здания, сооружения, объекта незавершенного строительства на земельном участке

1. Сведения о характерных точках контура
вид объекта недвижимости (здание, сооружение, объект незавершенного строительства) Здание
кадастровый номер (обозначение) 40:04:020603:108
Зона № 1

Номер контура	Номера характерных точек контура	Существующие			Уточненные			Метод определения координат	Средняя квадратическая погрешность определения координат характерной точки (Mt), м	Формулы, примененные для расчета средней квадратической погрешности определения координат характерной точки (Mt), м
		Координаты, м		R, м	Координаты, м		R, м			
		X	Y		X	Y				
1	2	3	4	5	6	7	8	9	10	11
40:04:020603:108(1)	н362О	–	–	–	432149.58	1284984.41	–	Метод спутниковых	0.10	Mt=?(0.07?+0.07?)=0.10

								геодезических измерений (определений)		
40:04:020603:108(1)	н363О	–	–	–	432152.75	1284995.99	–	Метод спутниковых геодезических измерений (определений)	0.10	Mt=?(0.07?+0.07?)=0.10
40:04:020603:108(1)	н364О	–	–	–	432152.04	1284996.18	–	Метод спутниковых геодезических измерений (определений)	0.10	Mt=?(0.07?+0.07?)=0.10
40:04:020603:108(1)	н365О	–	–	–	432152.32	1284997.21	–	Метод спутниковых геодезических измерений (определений)	0.10	Mt=?(0.07?+0.07?)=0.10
40:04:020603:108(1)	н366О	–	–	–	432149.31	1284998.03	–	Метод спутниковых геодезических измерений (определений)	0.10	Mt=?(0.07?+0.07?)=0.10
40:04:020603:108(1)	н367О	–	–	–	432149.03	1284997.01	–	Метод спутниковых геодезических измерений (определений)	0.10	Mt=?(0.07?+0.07?)=0.10
40:04:020603:108(1)	н368О	–	–	–	432141.48	1284999.08	–	Метод спутниковых геодезических измерений (определений)	0.10	Mt=?(0.07?+0.07?)=0.10
40:04:020603:108(1)	н369О	–	–	–	432141.76	1285000.10	–	Метод спутниковых геодезических измерений (определений)	0.10	Mt=?(0.07?+0.07?)=0.10
40:04:0	н370О	–	–	–	432138.	128500	–	Метод	0.10	Mt=?(0.07?+0.07?)

20603:108(1)					75	0.93		спутниковых геодезических измерений (определений)		=0.10
40:04:020603:108(1)	н371О	–	–	–	432138.47	1284999.90	–	Метод спутниковых геодезических измерений (определений)	0.10	Mt=?(0.07?+0.07?)=0.10
40:04:020603:108(1)	н372О	–	–	–	432133.17	1285001.35	–	Метод спутниковых геодезических измерений (определений)	0.10	Mt=?(0.07?+0.07?)=0.10
40:04:020603:108(1)	н373О	–	–	–	432133.45	1285002.38	–	Метод спутниковых геодезических измерений (определений)	0.10	Mt=?(0.07?+0.07?)=0.10
40:04:020603:108(1)	н374О	–	–	–	432130.45	1285003.20	–	Метод спутниковых геодезических измерений (определений)	0.10	Mt=?(0.07?+0.07?)=0.10
40:04:020603:108(1)	н375О	–	–	–	432130.16	1285002.17	–	Метод спутниковых геодезических измерений (определений)	0.10	Mt=?(0.07?+0.07?)=0.10
40:04:020603:108(1)	н376О	–	–	–	432122.78	1285004.20	–	Метод спутниковых геодезических измерений (определений)	0.10	Mt=?(0.07?+0.07?)=0.10
40:04:020603:108(1)	н377О	–	–	–	432123.06	1285005.23	–	Метод спутниковых геодезических измерений (определе	0.10	Mt=?(0.07?+0.07?)=0.10

								ний)		
40:04:020603:108(1)	н378О	–	–	–	432120.05	1285006.05	–	Метод спутниковых геодезических измерений (определений)	0.10	Mt=?(0.07?+0.07?)=0.10
40:04:020603:108(1)	н379О	–	–	–	432119.77	1285005.02	–	Метод спутниковых геодезических измерений (определений)	0.10	Mt=?(0.07?+0.07?)=0.10
40:04:020603:108(1)	н380О	–	–	–	432119.38	1285005.13	–	Метод спутниковых геодезических измерений (определений)	0.10	Mt=?(0.07?+0.07?)=0.10
40:04:020603:108(1)	н381О	–	–	–	432116.21	1284993.55	–	Метод спутниковых геодезических измерений (определений)	0.10	Mt=?(0.07?+0.07?)=0.10
40:04:020603:108(1)	н382О	–	–	–	432116.60	1284993.45	–	Метод спутниковых геодезических измерений (определений)	0.10	Mt=?(0.07?+0.07?)=0.10
40:04:020603:108(1)	н383О	–	–	–	432116.32	1284992.42	–	Метод спутниковых геодезических измерений (определений)	0.10	Mt=?(0.07?+0.07?)=0.10
40:04:020603:108(1)	н384О	–	–	–	432119.32	1284991.60	–	Метод спутниковых геодезических измерений (определений)	0.10	Mt=?(0.07?+0.07?)=0.10
40:04:020603:108(1)	н385О	–	–	–	432119.61	1284992.62	–	Метод спутниковых геодезических	0.10	Mt=?(0.07?+0.07?)=0.10

								измерений (определений)		
40:04:020603:108(1)	н386О	–	–	–	432122.26	1284991.90	–	Метод спутниковых геодезических измерений (определений)	0.10	Mt=?(0.07?+0.07?)=0.10
40:04:020603:108(1)	н387О	–	–	–	432121.97	1284990.72	–	Метод спутниковых геодезических измерений (определений)	0.10	Mt=?(0.07?+0.07?)=0.10
40:04:020603:108(1)	н388О	–	–	–	432124.00	1284990.17	–	Метод спутниковых геодезических измерений (определений)	0.10	Mt=?(0.07?+0.07?)=0.10
40:04:020603:108(1)	н389О	–	–	–	432124.28	1284991.34	–	Метод спутниковых геодезических измерений (определений)	0.10	Mt=?(0.07?+0.07?)=0.10
40:04:020603:108(1)	н390О	–	–	–	432126.99	1284990.60	–	Метод спутниковых геодезических измерений (определений)	0.10	Mt=?(0.07?+0.07?)=0.10
40:04:020603:108(1)	н391О	–	–	–	432126.71	1284989.57	–	Метод спутниковых геодезических измерений (определений)	0.10	Mt=?(0.07?+0.07?)=0.10
40:04:020603:108(1)	н392О	–	–	–	432129.72	1284988.75	–	Метод спутниковых геодезических измерений (определений)	0.10	Mt=?(0.07?+0.07?)=0.10
40:04:020603:108(1)	н393О	–	–	–	432130.00	1284989.78	–	Метод спутниковых	0.10	Mt=?(0.07?+0.07?)=0.10

								геодезических измерений (определений)		
40:04:020603:108(1)	н394О	–	–	–	432135.30	1284988.33	–	Метод спутниковых геодезических измерений (определений)	0.10	Mt=?(0.07?+0.07?)=0.10
40:04:020603:108(1)	н395О	–	–	–	432135.02	1284987.30	–	Метод спутниковых геодезических измерений (определений)	0.10	Mt=?(0.07?+0.07?)=0.10
40:04:020603:108(1)	н396О	–	–	–	432138.03	1284986.47	–	Метод спутниковых геодезических измерений (определений)	0.10	Mt=?(0.07?+0.07?)=0.10
40:04:020603:108(1)	н397О	–	–	–	432138.31	1284987.50	–	Метод спутниковых геодезических измерений (определений)	0.10	Mt=?(0.07?+0.07?)=0.10
40:04:020603:108(1)	н398О	–	–	–	432141.45	1284986.64	–	Метод спутниковых геодезических измерений (определений)	0.10	Mt=?(0.07?+0.07?)=0.10
40:04:020603:108(1)	н399О	–	–	–	432141.17	1284985.47	–	Метод спутниковых геодезических измерений (определений)	0.10	Mt=?(0.07?+0.07?)=0.10
40:04:020603:108(1)	н400О	–	–	–	432143.20	1284984.91	–	Метод спутниковых геодезических измерений (определений)	0.10	Mt=?(0.07?+0.07?)=0.10
40:04:0	н401О	–	–	–	432143.	128498	–	Метод	0.10	Mt=?(0.07?+0.07?)

20603:108(1)					48	6.09		спутниковых геодезических измерений (определений)		=0.10
40:04:020603:108(1)	н402О	–	–	–	432145.86	1284985.43	–	Метод спутниковых геодезических измерений (определений)	0.10	Mt=?(0.07?+0.07?)=0.10
40:04:020603:108(1)	н403О	–	–	–	432145.58	1284984.40	–	Метод спутниковых геодезических измерений (определений)	0.10	Mt=?(0.07?+0.07?)=0.10
40:04:020603:108(1)	н404О	–	–	–	432148.59	1284983.58	–	Метод спутниковых геодезических измерений (определений)	0.10	Mt=?(0.07?+0.07?)=0.10
40:04:020603:108(1)	н405О	–	–	–	432148.87	1284984.61	–	Метод спутниковых геодезических измерений (определений)	0.10	Mt=?(0.07?+0.07?)=0.10
40:04:020603:108(1)	н362О	–	–	–	432149.58	1284984.41	–	Метод спутниковых геодезических измерений (определений)	0.10	Mt=?(0.07?+0.07?)=0.10

2. Характеристики здания, сооружения, объекта незавершенного строительства с кадастровым номером (обозначением) 40:04:020603:108

№ п/п	Наименование характеристики	Значение характеристики
1	**2**	**3**
1	Вид объекта недвижимости	Здание
2	Ранее присвоенный государственный учетный номер здания, сооружения, объекта незавершенного строительства (кадастровый, инвентарный или условный номер)	–
3	Кадастровый номер земельного участка (земельных участков), в границах которого (которых) расположено здание, сооружение,	–

	объект незавершенного строительства	
4	Номер кадастрового квартала (кадастровых кварталов), в пределах которого (которых) расположено здание, сооружение, объект незавершенного строительства	40:04:020603
5	Адрес здания, сооружения, объекта незавершенного строительства	Калужская обл, Калуга г, Строительная ул, 1Б д
	Местоположение здания, сооружения, объекта незавершенного строительства	–
	Дополнительные сведения о местоположении	–
6	Иные сведения	–

Описание местоположения здания, сооружения, объекта незавершенного строительства на земельном участке

1. Сведения о характерных точках контура
вид объекта недвижимости (здание, сооружение, объект незавершенного строительства) Здание
кадастровый номер (обозначение) 40:04:020603:109
Зона № 1

Номер контура	Номера характерных точек контура	Существующие			Уточненные			Метод определения координат	Средняя квадратическая погрешность определения координат характерной точки (Mt), м	Формулы, примененные для расчета средней квадратической погрешности определения координат характерной точки (Mt), м
		Координаты, м		R, м	Координаты, м		R, м			
		X	Y		X	Y				
1	2	3	4	5	6	7	8	9	10	11
40:04:020603:109(1)	н406О	–	–	–	432197.60	1284971.85	–	Метод спутниковых геодезических измерений (определений)	0.10	Mt=?(0.07?+0.07?)=0.10
40:04:020603:109(1)	н407О	–	–	–	432200.53	1284983.71	–	Метод спутниковых геодезических измерений (определений)	0.10	Mt=?(0.07?+0.07?)=0.10
40:04:020603:109(1)	н408О	–	–	–	432200.31	1284983.77	–	Метод спутниковых геодезических измерений (определений)	0.10	Mt=?(0.07?+0.07?)=0.10
40:04:020603:109(1)	н409О	–	–	–	432200.50	1284984.49	–	Метод спутниковых	0.10	Mt=?(0.07?+0.07?)=0.10

								геодезических измерений (определений)		
40:04:020603:109(1)	н410О	–	–	–	432197.04	1284985.41	–	Метод спутниковых геодезических измерений (определений)	0.10	Mt=?(0.07?+0.07?)=0.10
40:04:020603:109(1)	н411О	–	–	–	432196.84	1284984.69	–	Метод спутниковых геодезических измерений (определений)	0.10	Mt=?(0.07?+0.07?)=0.10
40:04:020603:109(1)	н412О	–	–	–	432189.71	1284986.59	–	Метод спутниковых геодезических измерений (определений)	0.10	Mt=?(0.07?+0.07?)=0.10
40:04:020603:109(1)	н413О	–	–	–	432189.90	1284987.32	–	Метод спутниковых геодезических измерений (определений)	0.10	Mt=?(0.07?+0.07?)=0.10
40:04:020603:109(1)	н414О	–	–	–	432186.44	1284988.24	–	Метод спутниковых геодезических измерений (определений)	0.10	Mt=?(0.07?+0.07?)=0.10
40:04:020603:109(1)	н415О	–	–	–	432186.25	1284987.51	–	Метод спутниковых геодезических измерений (определений)	0.10	Mt=?(0.07?+0.07?)=0.10
40:04:020603:109(1)	н416О	–	–	–	432181.60	1284988.75	–	Метод спутниковых геодезических измерений (определений)	0.10	Mt=?(0.07?+0.07?)=0.10
40:04:0	н417О	–	–	–	432181.	128498	–	Метод	0.10	Mt=?(0.07?+0.07?)

20603:109(1)					80	9.48		спутниковых геодезических измерений (определений)		=0.10
40:04:020603:109(1)	н418О	–	–	–	432178.33	1284990.40	–	Метод спутниковых геодезических измерений (определений)	0.10	Mt=?(0.07?+0.07?)=0.10
40:04:020603:109(1)	н419О	–	–	–	432178.14	1284989.67	–	Метод спутниковых геодезических измерений (определений)	0.10	Mt=?(0.07?+0.07?)=0.10
40:04:020603:109(1)	н420О	–	–	–	432171.03	1284991.57	–	Метод спутниковых геодезических измерений (определений)	0.10	Mt=?(0.07?+0.07?)=0.10
40:04:020603:109(1)	н421О	–	–	–	432171.22	1284992.29	–	Метод спутниковых геодезических измерений (определений)	0.10	Mt=?(0.07?+0.07?)=0.10
40:04:020603:109(1)	н422О	–	–	–	432167.76	1284993.22	–	Метод спутниковых геодезических измерений (определений)	0.10	Mt=?(0.07?+0.07?)=0.10
40:04:020603:109(1)	н423О	–	–	–	432167.57	1284992.49	–	Метод спутниковых геодезических измерений (определений)	0.10	Mt=?(0.07?+0.07?)=0.10
40:04:020603:109(1)	н424О	–	–	–	432167.30	1284992.56	–	Метод спутниковых геодезических измерений (определе	0.10	Mt=?(0.07?+0.07?)=0.10

								ний)		
40:04:020603:109(1)	н425О	–	–	–	432164.16	1284980.77	–	Метод спутниковых геодезических измерений (определений)	0.10	Mt=?(0.07?+0.07?)=0.10
40:04:020603:109(1)	н426О	–	–	–	432164.43	1284980.69	–	Метод спутниковых геодезических измерений (определений)	0.10	Mt=?(0.07?+0.07?)=0.10
40:04:020603:109(1)	н427О	–	–	–	432164.23	1284979.97	–	Метод спутниковых геодезических измерений (определений)	0.10	Mt=?(0.07?+0.07?)=0.10
40:04:020603:109(1)	н428О	–	–	–	432167.69	1284979.05	–	Метод спутниковых геодезических измерений (определений)	0.10	Mt=?(0.07?+0.07?)=0.10
40:04:020603:109(1)	н429О	–	–	–	432167.89	1284979.77	–	Метод спутниковых геодезических измерений (определений)	0.10	Mt=?(0.07?+0.07?)=0.10
40:04:020603:109(1)	н430О	–	–	–	432170.47	1284979.08	–	Метод спутниковых геодезических измерений (определений)	0.10	Mt=?(0.07?+0.07?)=0.10
40:04:020603:109(1)	н431О	–	–	–	432170.24	1284978.21	–	Метод спутниковых геодезических измерений (определений)	0.10	Mt=?(0.07?+0.07?)=0.10
40:04:020603:109(1)	н432О	–	–	–	432172.14	1284977.71	–	Метод спутниковых геодезических	0.10	Mt=?(0.07?+0.07?)=0.10

								измерений (определений)		
40:04:020603:109(1)	н433О	–	–	–	432172.37	1284978.58	–	Метод спутниковых геодезических измерений (определений)	0.10	Mt=?(0.07?+0.07?)=0.10
40:04:020603:109(1)	н434О	–	–	–	432175.00	1284977.88	–	Метод спутниковых геодезических измерений (определений)	0.10	Mt=?(0.07?+0.07?)=0.10
40:04:020603:109(1)	н435О	–	–	–	432174.80	1284977.15	–	Метод спутниковых геодезических измерений (определений)	0.10	Mt=?(0.07?+0.07?)=0.10
40:04:020603:109(1)	н436О	–	–	–	432178.26	1284976.23	–	Метод спутниковых геодезических измерений (определений)	0.10	Mt=?(0.07?+0.07?)=0.10
40:04:020603:109(1)	н437О	–	–	–	432178.46	1284976.95	–	Метод спутниковых геодезических измерений (определений)	0.10	Mt=?(0.07?+0.07?)=0.10
40:04:020603:109(1)	н438О	–	–	–	432183.10	1284975.72	–	Метод спутниковых геодезических измерений (определений)	0.10	Mt=?(0.07?+0.07?)=0.10
40:04:020603:109(1)	н439О	–	–	–	432182.91	1284974.99	–	Метод спутниковых геодезических измерений (определений)	0.10	Mt=?(0.07?+0.07?)=0.10
40:04:020603:109(1)	н440О	–	–	–	432186.37	1284974.07	–	Метод спутниковых	0.10	Mt=?(0.07?+0.07?)=0.10

								геодезических измерений (определений)		
40:04:020603:109(1)	н441О	–	–	–	432186.56	1284974.79	–	Метод спутниковых геодезических измерений (определений)	0.10	Mt=?(0.07?+0.07?)=0.10
40:04:020603:109(1)	н442О	–	–	–	432189.28	1284974.07	–	Метод спутниковых геодезических измерений (определений)	0.10	Mt=?(0.07?+0.07?)=0.10
40:04:020603:109(1)	н443О	–	–	–	432189.05	1284973.20	–	Метод спутниковых геодезических измерений (определений)	0.10	Mt=?(0.07?+0.07?)=0.10
40:04:020603:109(1)	н444О	–	–	–	432190.95	1284972.69	–	Метод спутниковых геодезических измерений (определений)	0.10	Mt=?(0.07?+0.07?)=0.10
40:04:020603:109(1)	н445О	–	–	–	432191.18	1284973.56	–	Метод спутниковых геодезических измерений (определений)	0.10	Mt=?(0.07?+0.07?)=0.10
40:04:020603:109(1)	н446О	–	–	–	432193.70	1284972.89	–	Метод спутниковых геодезических измерений (определений)	0.10	Mt=?(0.07?+0.07?)=0.10
40:04:020603:109(1)	н447О	–	–	–	432193.51	1284972.17	–	Метод спутниковых геодезических измерений (определений)	0.10	Mt=?(0.07?+0.07?)=0.10
40:04:0	н448О	–	–	–	432196.	128497	–	Метод	0.10	Mt=?(0.07?+0.07?)

20603:109(1)					97	1.24		спутниковых геодезических измерений (определений)		=0.10
40:04:020603:109(1)	н449О	–	–	–	432197.16	1284971.97	–	Метод спутниковых геодезических измерений (определений)	0.10	Mt=?(0.07?+0.07?)=0.10
40:04:020603:109(1)	н406О	–	–	–	432197.60	1284971.85	–	Метод спутниковых геодезических измерений (определений)	0.10	Mt=?(0.07?+0.07?)=0.10

2. Характеристики здания, сооружения, объекта незавершенного строительства с кадастровым номером (обозначением) 40:04:020603:109

№ п/п	Наименование характеристики	Значение характеристики
1	2	3
1	Вид объекта недвижимости	Здание
2	Ранее присвоенный государственный учетный номер здания, сооружения, объекта незавершенного строительства (кадастровый, инвентарный или условный номер)	–
3	Кадастровый номер земельного участка (земельных участков), в границах которого (которых) расположено здание, сооружение, объект незавершенного строительства	–
4	Номер кадастрового квартала (кадастровых кварталов), в пределах которого (которых) расположено здание, сооружение, объект незавершенного строительства	40:04:020603
5	Адрес здания, сооружения, объекта незавершенного строительства	Калужская обл, Калуга г, Строительная ул, 1А д
	Местоположение здания, сооружения, объекта незавершенного строительства	–
	Дополнительные сведения о местоположении	–
6	Иные сведения	–

Описание местоположения здания, сооружения, объекта незавершенного строительства на земельном участке

1. Сведения о характерных точках контура
вид объекта недвижимости (здание, сооружение, объект незавершенного строительства) Здание
кадастровый номер (обозначение) 40:04:020603:110
Зона № 1

Номер контура	Номера характерных	Существующие		Уточненные		Метод определения координа	Средняя квадратическая	Формулы, примененные для расчета средней квадратической
		Координаты, м	R, м	Координаты, м	R, м			

	точек контура	X	Y		X	Y		т	погрешность определения координат характерной точки (Mt), м	погрешности определения координат характерной точки (Mt), м
1	2	3	4	5	6	7	8	9	10	11
40:04:020603:110(1)	н652О	–	–	–	432567.42	1284779.76	–	Метод спутниковых геодезических измерений (определений)	0.10	Mt=?(0.07?+0.07?)=0.10
40:04:020603:110(1)	н653О	–	–	–	432571.21	1284795.36	–	Метод спутниковых геодезических измерений (определений)	0.10	Mt=?(0.07?+0.07?)=0.10
40:04:020603:110(1)	н654О	–	–	–	432558.82	1284798.37	–	Метод спутниковых геодезических измерений (определений)	0.10	Mt=?(0.07?+0.07?)=0.10
40:04:020603:110(1)	н655О	–	–	–	432558.38	1284796.54	–	Метод спутниковых геодезических измерений (определений)	0.10	Mt=?(0.07?+0.07?)=0.10
40:04:020603:110(1)	н656О	–	–	–	432543.88	1284800.07	–	Метод спутниковых геодезических измерений (определений)	0.10	Mt=?(0.07?+0.07?)=0.10
40:04:020603:110(1)	н657О	–	–	–	432544.31	1284801.89	–	Метод спутниковых геодезических измерений (определений)	0.10	Mt=?(0.07?+0.07?)=0.10
40:04:020603:110(1)	н658О	–	–	–	432531.65	1284804.97	–	Метод спутниковых	0.10	Mt=?(0.07?+0.07?)=0.10

								геодезических измерений (определений)		
40:04:020603:110(1)	н659О	–	–	–	432527.86	1284789.38	–	Метод спутниковых геодезических измерений (определений)	0.10	Mt=?(0.07?+0.07?)=0.10
40:04:020603:110(1)	н660О	–	–	–	432533.50	1284788.01	–	Метод спутниковых геодезических измерений (определений)	0.10	Mt=?(0.07?+0.07?)=0.10
40:04:020603:110(1)	н661О	–	–	–	432533.20	1284786.81	–	Метод спутниковых геодезических измерений (определений)	0.10	Mt=?(0.07?+0.07?)=0.10
40:04:020603:110(1)	н662О	–	–	–	432534.76	1284786.43	–	Метод спутниковых геодезических измерений (определений)	0.10	Mt=?(0.07?+0.07?)=0.10
40:04:020603:110(1)	н663О	–	–	–	432535.05	1284787.63	–	Метод спутниковых геодезических измерений (определений)	0.10	Mt=?(0.07?+0.07?)=0.10
40:04:020603:110(1)	н664О	–	–	–	432537.59	1284787.01	–	Метод спутниковых геодезических измерений (определений)	0.10	Mt=?(0.07?+0.07?)=0.10
40:04:020603:110(1)	н665О	–	–	–	432537.88	1284788.20	–	Метод спутниковых геодезических измерений (определений)	0.10	Mt=?(0.07?+0.07?)=0.10
40:04:0	н666О	–	–	–	432540.	128478	–	Метод	0.10	Mt=?(0.07?+0.07?)

20603:110(1)					20	7.64		спутниковых геодезических измерений (определений)		=0.10
40:04:020603:110(1)	н667О	–	–	–	432539.95	1284786.60	–	Метод спутниковых геодезических измерений (определений)	0.10	Mt=?(0.07?+0.07?)=0.10
40:04:020603:110(1)	н668О	–	–	–	432543.45	1284785.75	–	Метод спутниковых геодезических измерений (определений)	0.10	Mt=?(0.07?+0.07?)=0.10
40:04:020603:110(1)	н669О	–	–	–	432543.70	1284786.79	–	Метод спутниковых геодезических измерений (определений)	0.10	Mt=?(0.07?+0.07?)=0.10
40:04:020603:110(1)	н670О	–	–	–	432551.12	1284784.98	–	Метод спутниковых геодезических измерений (определений)	0.10	Mt=?(0.07?+0.07?)=0.10
40:04:020603:110(1)	н671О	–	–	–	432550.87	1284783.94	–	Метод спутниковых геодезических измерений (определений)	0.10	Mt=?(0.07?+0.07?)=0.10
40:04:020603:110(1)	н672О	–	–	–	432554.37	1284783.09	–	Метод спутниковых геодезических измерений (определений)	0.10	Mt=?(0.07?+0.07?)=0.10
40:04:020603:110(1)	н673О	–	–	–	432554.62	1284784.13	–	Метод спутниковых геодезических измерений (определе	0.10	Mt=?(0.07?+0.07?)=0.10

								ний)		
40:04:020603:110(1)	н674О	–	–	–	432557.76	1284783.37	–	Метод спутниковых геодезических измерений (определений)	0.10	Mt=?(0.07?+0.07?)=0.10
40:04:020603:110(1)	н675О	–	–	–	432557.47	1284782.18	–	Метод спутниковых геодезических измерений (определений)	0.10	Mt=?(0.07?+0.07?)=0.10
40:04:020603:110(1)	н676О	–	–	–	432559.60	1284781.66	–	Метод спутниковых геодезических измерений (определений)	0.10	Mt=?(0.07?+0.07?)=0.10
40:04:020603:110(1)	н677О	–	–	–	432559.31	1284780.46	–	Метод спутниковых геодезических измерений (определений)	0.10	Mt=?(0.07?+0.07?)=0.10
40:04:020603:110(1)	н678О	–	–	–	432560.86	1284780.08	–	Метод спутниковых геодезических измерений (определений)	0.10	Mt=?(0.07?+0.07?)=0.10
40:04:020603:110(1)	н679О	–	–	–	432561.15	1284781.28	–	Метод спутниковых геодезических измерений (определений)	0.10	Mt=?(0.07?+0.07?)=0.10
40:04:020603:110(1)	н652О	–	–	–	432567.42	1284779.76	–	Метод спутниковых геодезических измерений (определений)	0.10	Mt=?(0.07?+0.07?)=0.10

2. Характеристики здания, сооружения, объекта незавершенного строительства с кадастровым номером (обозначением) 40:04:020603:110

№ п/п	Наименование характеристики	Значение характеристики
1	2	3

1	Вид объекта недвижимости	Здание
2	Ранее присвоенный государственный учетный номер здания, сооружения, объекта незавершенного строительства (кадастровый, инвентарный или условный номер)	–
3	Кадастровый номер земельного участка (земельных участков), в границах которого (которых) расположено здание, сооружение, объект незавершенного строительства	–
4	Номер кадастрового квартала (кадастровых кварталов), в пределах которого (которых) расположено здание, сооружение, объект незавершенного строительства	40:04:020603
5	Адрес здания, сооружения, объекта незавершенного строительства	Калужская обл, Калуга г, Мира ул, 22 д
	Местоположение здания, сооружения, объекта незавершенного строительства	–
	Дополнительные сведения о местоположении	–
6	Иные сведения	–

Описание местоположения здания, сооружения, объекта незавершенного строительства на земельном участке

1. Сведения о характерных точках контура
вид объекта недвижимости (здание, сооружение, объект незавершенного строительства) Здание
кадастровый номер (обозначение) 40:04:020603:113
Зона № 1

Номер контура	Номера характерных точек контура	Существующие			Уточненные			Метод определения координат	Средняя квадратическая погрешность определения координат характерной точки (Mt), м	Формулы, примененные для расчета средней квадратической погрешности определения координат характерной точки (Mt), м
		Координаты, м		R, м	Координаты, м		R, м			
		X	Y		X	Y				
1	2	3	4	5	6	7	8	9	10	11
40:04:020603:113(1)	н758О	–	–	–	432380.54	1284825.57	–	Метод спутниковых геодезических измерений (определений)	0.10	Mt=?(0.07?+0.07?)=0.10
40:04:020603:113(1)	н759О	–	–	–	432380.96	1284827.22	–	Метод спутниковых геодезических измерений (определений)	0.10	Mt=?(0.07?+0.07?)=0.10
40:04:0	н760О	–	–	–	432381.	128482	–	Метод	0.10	Mt=?(0.07?+0.07?)

20603:113(1)					95	7.02		спутниковых геодезических измерений (определений)		=0.10
40:04:020603:113(1)	н761О	–	–	–	432382.51	1284829.36	–	Метод спутниковых геодезических измерений (определений)	0.10	Mt=?(0.07?+0.07?)=0.10
40:04:020603:113(1)	н762О	–	–	–	432381.57	1284829.60	–	Метод спутниковых геодезических измерений (определений)	0.10	Mt=?(0.07?+0.07?)=0.10
40:04:020603:113(1)	н763О	–	–	–	432383.49	1284837.11	–	Метод спутниковых геодезических измерений (определений)	0.10	Mt=?(0.07?+0.07?)=0.10
40:04:020603:113(1)	н764О	–	–	–	432384.27	1284836.96	–	Метод спутниковых геодезических измерений (определений)	0.10	Mt=?(0.07?+0.07?)=0.10
40:04:020603:113(1)	н765О	–	–	–	432384.83	1284839.30	–	Метод спутниковых геодезических измерений (определений)	0.10	Mt=?(0.07?+0.07?)=0.10
40:04:020603:113(1)	н766О	–	–	–	432384.10	1284839.48	–	Метод спутниковых геодезических измерений (определений)	0.10	Mt=?(0.07?+0.07?)=0.10
40:04:020603:113(1)	н767О	–	–	–	432384.56	1284841.29	–	Метод спутниковых геодезических измерений (определе	0.10	Mt=?(0.07?+0.07?)=0.10

								ний)		
40:04:020603:113(1)	н768О	–	–	–	432371.44	1284844.79	–	Метод спутниковых геодезических измерений (определений)	0.10	Mt=?(0.07?+0.07?)=0.10
40:04:020603:113(1)	н769О	–	–	–	432370.88	1284842.64	–	Метод спутниковых геодезических измерений (определений)	0.10	Mt=?(0.07?+0.07?)=0.10
40:04:020603:113(1)	н770О	–	–	–	432356.90	1284846.08	–	Метод спутниковых геодезических измерений (определений)	0.10	Mt=?(0.07?+0.07?)=0.10
40:04:020603:113(1)	н771О	–	–	–	432357.33	1284847.81	–	Метод спутниковых геодезических измерений (определений)	0.10	Mt=?(0.07?+0.07?)=0.10
40:04:020603:113(1)	н772О	–	–	–	432344.75	1284850.61	–	Метод спутниковых геодезических измерений (определений)	0.10	Mt=?(0.07?+0.07?)=0.10
40:04:020603:113(1)	н773О	–	–	–	432344.38	1284849.04	–	Метод спутниковых геодезических измерений (определений)	0.10	Mt=?(0.07?+0.07?)=0.10
40:04:020603:113(1)	н774О	–	–	–	432343.30	1284849.30	–	Метод спутниковых геодезических измерений (определений)	0.10	Mt=?(0.07?+0.07?)=0.10
40:04:020603:113(1)	н775О	–	–	–	432342.81	1284847.24	–	Метод спутниковых геодезических	0.10	Mt=?(0.07?+0.07?)=0.10

								измерений (определений)		
40:04:020603:113(1)	н776О	–	–	–	432343.89	1284846.99	–	Метод спутниковых геодезических измерений (определений)	0.10	Mt=?(0.07?+0.07?)=0.10
40:04:020603:113(1)	н777О	–	–	–	432341.94	1284838.80	–	Метод спутниковых геодезических измерений (определений)	0.10	Mt=?(0.07?+0.07?)=0.10
40:04:020603:113(1)	н778О	–	–	–	432340.87	1284839.06	–	Метод спутниковых геодезических измерений (определений)	0.10	Mt=?(0.07?+0.07?)=0.10
40:04:020603:113(1)	н779О	–	–	–	432340.38	1284837.01	–	Метод спутниковых геодезических измерений (определений)	0.10	Mt=?(0.07?+0.07?)=0.10
40:04:020603:113(1)	н780О	–	–	–	432341.46	1284836.75	–	Метод спутниковых геодезических измерений (определений)	0.10	Mt=?(0.07?+0.07?)=0.10
40:04:020603:113(1)	н781О	–	–	–	432341.03	1284834.96	–	Метод спутниковых геодезических измерений (определений)	0.10	Mt=?(0.07?+0.07?)=0.10
40:04:020603:113(1)	н782О	–	–	–	432346.01	1284833.78	–	Метод спутниковых геодезических измерений (определений)	0.10	Mt=?(0.07?+0.07?)=0.10
40:04:020603:113(1)	н783О	–	–	–	432345.78	1284832.81	–	Метод спутниковых	0.10	Mt=?(0.07?+0.07?)=0.10

								геодезических измерений (определений)		
40:04:020603:113(1)	н784О	–	–	–	432348.31	1284832.21	–	Метод спутниковых геодезических измерений (определений)	0.10	Mt=?(0.07?+0.07?)=0.10
40:04:020603:113(1)	н785О	–	–	–	432348.54	1284833.18	–	Метод спутниковых геодезических измерений (определений)	0.10	Mt=?(0.07?+0.07?)=0.10
40:04:020603:113(1)	н786О	–	–	–	432350.99	1284832.59	–	Метод спутниковых геодезических измерений (определений)	0.10	Mt=?(0.07?+0.07?)=0.10
40:04:020603:113(1)	н787О	–	–	–	432351.23	1284833.59	–	Метод спутниковых геодезических измерений (определений)	0.10	Mt=?(0.07?+0.07?)=0.10
40:04:020603:113(1)	н788О	–	–	–	432355.16	1284832.67	–	Метод спутниковых геодезических измерений (определений)	0.10	Mt=?(0.07?+0.07?)=0.10
40:04:020603:113(1)	н789О	–	–	–	432354.86	1284831.43	–	Метод спутниковых геодезических измерений (определений)	0.10	Mt=?(0.07?+0.07?)=0.10
40:04:020603:113(1)	н790О	–	–	–	432357.09	1284830.89	–	Метод спутниковых геодезических измерений (определений)	0.10	Mt=?(0.07?+0.07?)=0.10
40:04:0	н791О	–	–	–	432357.	128483	–	Метод	0.10	Mt=?(0.07?+0.07?)

20603:113(1)					39	2.13		спутниковых геодезических измерений (определений)		=0.10
40:04:020603:113(1)	н792О	–	–	–	432365.15	1284830.29	–	Метод спутниковых геодезических измерений (определений)	0.10	Mt=?(0.07?+0.07?)=0.10
40:04:020603:113(1)	н793О	–	–	–	432364.85	1284829.06	–	Метод спутниковых геодезических измерений (определений)	0.10	Mt=?(0.07?+0.07?)=0.10
40:04:020603:113(1)	н794О	–	–	–	432367.08	1284828.52	–	Метод спутниковых геодезических измерений (определений)	0.10	Mt=?(0.07?+0.07?)=0.10
40:04:020603:113(1)	н795О	–	–	–	432367.38	1284829.76	–	Метод спутниковых геодезических измерений (определений)	0.10	Mt=?(0.07?+0.07?)=0.10
40:04:020603:113(1)	н796О	–	–	–	432371.01	1284828.89	–	Метод спутниковых геодезических измерений (определений)	0.10	Mt=?(0.07?+0.07?)=0.10
40:04:020603:113(1)	н797О	–	–	–	432370.76	1284827.90	–	Метод спутниковых геодезических измерений (определений)	0.10	Mt=?(0.07?+0.07?)=0.10
40:04:020603:113(1)	н798О	–	–	–	432372.50	1284827.48	–	Метод спутниковых геодезических измерений (определе	0.10	Mt=?(0.07?+0.07?)=0.10

								ний)		
40:04:020603:113(1)	н799О	–	–	–	432372.27	1284826.52	–	Метод спутниковых геодезических измерений (определений)	0.10	Mt=?(0.07?+0.07?)=0.10
40:04:020603:113(1)	н800О	–	–	–	432374.80	1284825.92	–	Метод спутниковых геодезических измерений (определений)	0.10	Mt=?(0.07?+0.07?)=0.10
40:04:020603:113(1)	н801О	–	–	–	432375.02	1284826.88	–	Метод спутниковых геодезических измерений (определений)	0.10	Mt=?(0.07?+0.07?)=0.10
40:04:020603:113(1)	н758О	–	–	–	432380.54	1284825.57	–	Метод спутниковых геодезических измерений (определений)	0.10	Mt=?(0.07?+0.07?)=0.10

2. Характеристики здания, сооружения, объекта незавершенного строительства с кадастровым номером (обозначением) 40:04:020603:113

№ п/п	Наименование характеристики	Значение характеристики
1	2	3
1	Вид объекта недвижимости	Здание
2	Ранее присвоенный государственный учетный номер здания, сооружения, объекта незавершенного строительства (кадастровый, инвентарный или условный номер)	–
3	Кадастровый номер земельного участка (земельных участков), в границах которого (которых) расположено здание, сооружение, объект незавершенного строительства	–
4	Номер кадастрового квартала (кадастровых кварталов), в пределах которого (которых) расположено здание, сооружение, объект незавершенного строительства	40:04:020603
5	Адрес здания, сооружения, объекта незавершенного строительства	Калужская обл, Калуга г, Мира ул, 14 д
	Местоположение здания, сооружения, объекта незавершенного строительства	–
	Дополнительные сведения о местоположении	–
6	Иные сведения	–

Описание местоположения здания, сооружения, объекта незавершенного строительства на земельном участке										
1. Сведения о характерных точках контура **вид объекта недвижимости (здание, сооружение, объект незавершенного строительства)** Здание **кадастровый номер (обозначение)** 40:04:020603:115 **Зона №** 1										
Номер контура	**Номера характерных точек контура**	**Существующие**			**Уточненные**			**Метод определения координат**	**Средняя квадратическая погрешность определения координат характерной точки (Mt), м**	**Формулы, примененные для расчета средней квадратической погрешности определения координат характерной точки (Mt), м**
		Координаты, м		**R, м**	**Координаты, м**		**R, м**			
		X	**Y**		**X**	**Y**				
1	**2**	**3**	**4**	**5**	**6**	**7**	**8**	**9**	**10**	**11**
40:04:020603:115(1)	н450О	–	–	–	432341.87	1284934.10	–	Метод спутниковых геодезических измерений (определений)	0.10	Mt=?(0.07?+0.07?)=0.10
40:04:020603:115(1)	н451О	–	–	–	432345.18	1284946.49	–	Метод спутниковых геодезических измерений (определений)	0.10	Mt=?(0.07?+0.07?)=0.10
40:04:020603:115(1)	н452О	–	–	–	432341.99	1284947.35	–	Метод спутниковых геодезических измерений (определений)	0.10	Mt=?(0.07?+0.07?)=0.10
40:04:020603:115(1)	н453О	–	–	–	432341.70	1284946.28	–	Метод спутниковых геодезических измерений (определений)	0.10	Mt=?(0.07?+0.07?)=0.10
40:04:020603:115(1)	н454О	–	–	–	432341.60	1284946.31	–	Метод спутниковых геодезических измерений (определений)	0.10	Mt=?(0.07?+0.07?)=0.10
40:04:0	н455О	–	–	–	432341.	128494	–	Метод	0.10	Mt=?(0.07?+0.07?)

20603:115(1)					89	7.37		спутниковых геодезических измерений (определений)		=0.10
40:04:020603:115(1)	н456О	–	–	–	432338.70	1284948.23	–	Метод спутниковых геодезических измерений (определений)	0.10	Mt=?(0.07?+0.07?)=0.10
40:04:020603:115(1)	н457О	–	–	–	432338.41	1284947.16	–	Метод спутниковых геодезических измерений (определений)	0.10	Mt=?(0.07?+0.07?)=0.10
40:04:020603:115(1)	н458О	–	–	–	432335.89	1284947.83	–	Метод спутниковых геодезических измерений (определений)	0.10	Mt=?(0.07?+0.07?)=0.10
40:04:020603:115(1)	н459О	–	–	–	432336.17	1284948.88	–	Метод спутниковых геодезических измерений (определений)	0.10	Mt=?(0.07?+0.07?)=0.10
40:04:020603:115(1)	н460О	–	–	–	432332.98	1284949.73	–	Метод спутниковых геодезических измерений (определений)	0.10	Mt=?(0.07?+0.07?)=0.10
40:04:020603:115(1)	н461О	–	–	–	432332.70	1284948.69	–	Метод спутниковых геодезических измерений (определений)	0.10	Mt=?(0.07?+0.07?)=0.10
40:04:020603:115(1)	н462О	–	–	–	432322.33	1284951.47	–	Метод спутниковых геодезических измерений (определе	0.10	Mt=?(0.07?+0.07?)=0.10

								ний)		
40:04:020603:115(1)	н463О	–	–	–	432322.61	1284952.53	–	Метод спутниковых геодезических измерений (определений)	0.10	Mt=?(0.07?+0.07?)=0.10
40:04:020603:115(1)	н464О	–	–	–	432319.42	1284953.39	–	Метод спутниковых геодезических измерений (определений)	0.10	Mt=?(0.07?+0.07?)=0.10
40:04:020603:115(1)	н465О	–	–	–	432319.14	1284952.35	–	Метод спутниковых геодезических измерений (определений)	0.10	Mt=?(0.07?+0.07?)=0.10
40:04:020603:115(1)	н466О	–	–	–	432309.70	1284954.82	–	Метод спутниковых геодезических измерений (определений)	0.10	Mt=?(0.07?+0.07?)=0.10
40:04:020603:115(1)	н467О	–	–	–	432309.99	1284955.89	–	Метод спутниковых геодезических измерений (определений)	0.10	Mt=?(0.07?+0.07?)=0.10
40:04:020603:115(1)	н468О	–	–	–	432306.79	1284956.74	–	Метод спутниковых геодезических измерений (определений)	0.10	Mt=?(0.07?+0.07?)=0.10
40:04:020603:115(1)	н469О	–	–	–	432306.51	1284955.70	–	Метод спутниковых геодезических измерений (определений)	0.10	Mt=?(0.07?+0.07?)=0.10
40:04:020603:115(1)	н470О	–	–	–	432304.39	1284956.24	–	Метод спутниковых геодезических	0.10	Mt=?(0.07?+0.07?)=0.10

								измерений (определений)		
40:04:020603:115(1)	н471О	–	–	–	432304.68	1284957.31	–	Метод спутниковых геодезических измерений (определений)	0.10	Mt=?(0.07?+0.07?)=0.10
40:04:020603:115(1)	н472О	–	–	–	432301.48	1284958.16	–	Метод спутниковых геодезических измерений (определений)	0.10	Mt=?(0.07?+0.07?)=0.10
40:04:020603:115(1)	н473О	–	–	–	432301.20	1284957.12	–	Метод спутниковых геодезических измерений (определений)	0.10	Mt=?(0.07?+0.07?)=0.10
40:04:020603:115(1)	н474О	–	–	–	432301.11	1284957.14	–	Метод спутниковых геодезических измерений (определений)	0.10	Mt=?(0.07?+0.07?)=0.10
40:04:020603:115(1)	н475О	–	–	–	432301.39	1284958.19	–	Метод спутниковых геодезических измерений (определений)	0.10	Mt=?(0.07?+0.07?)=0.10
40:04:020603:115(1)	н476О	–	–	–	432298.20	1284959.04	–	Метод спутниковых геодезических измерений (определений)	0.10	Mt=?(0.07?+0.07?)=0.10
40:04:020603:115(1)	н477О	–	–	–	432297.92	1284958.00	–	Метод спутниковых геодезических измерений (определений)	0.10	Mt=?(0.07?+0.07?)=0.10
40:04:020603:115(1)	н478О	–	–	–	432294.88	1284946.65	–	Метод спутниковых	0.10	Mt=?(0.07?+0.07?)=0.10

								геодезических измерений (определений)		
40:04:020603:115(1)	н479О	–	–	–	432301.21	1284945.07	–	Метод спутниковых геодезических измерений (определений)	0.10	Mt=?(0.07?+0.07?)=0.10
40:04:020603:115(1)	н480О	–	–	–	432300.92	1284943.91	–	Метод спутниковых геодезических измерений (определений)	0.10	Mt=?(0.07?+0.07?)=0.10
40:04:020603:115(1)	н481О	–	–	–	432303.92	1284943.08	–	Метод спутниковых геодезических измерений (определений)	0.10	Mt=?(0.07?+0.07?)=0.10
40:04:020603:115(1)	н482О	–	–	–	432316.71	1284939.55	–	Метод спутниковых геодезических измерений (определений)	0.10	Mt=?(0.07?+0.07?)=0.10
40:04:020603:115(1)	н483О	–	–	–	432317.02	1284940.79	–	Метод спутниковых геодезических измерений (определений)	0.10	Mt=?(0.07?+0.07?)=0.10
40:04:020603:115(1)	н484О	–	–	–	432320.07	1284940.13	–	Метод спутниковых геодезических измерений (определений)	0.10	Mt=?(0.07?+0.07?)=0.10
40:04:020603:115(1)	н485О	–	–	–	432319.76	1284938.89	–	Метод спутниковых геодезических измерений (определений)	0.10	Mt=?(0.07?+0.07?)=0.10
40:04:0	н486О	–	–	–	432332.	128493	–	Метод	0.10	Mt=?(0.07?+0.07?)

20603:115(1)					29	5.49		спутниковых геодезических измерений (определений)		=0.10
40:04:020603:115(1)	н487О	–	–	–	432335.33	1284934.66	–	Метод спутниковых геодезических измерений (определений)	0.10	Mt=?(0.07?+0.07?)=0.10
40:04:020603:115(1)	н488О	–	–	–	432335.67	1284935.86	–	Метод спутниковых геодезических измерений (определений)	0.10	Mt=?(0.07?+0.07?)=0.10
40:04:020603:115(1)	н450О	–	–	–	432341.87	1284934.10	–	Метод спутниковых геодезических измерений (определений)	0.10	Mt=?(0.07?+0.07?)=0.10

2. Характеристики здания, сооружения, объекта незавершенного строительства с кадастровым номером (обозначением) 40:04:020603:115

№ п/п	Наименование характеристики	Значение характеристики
1	2	3
1	Вид объекта недвижимости	Здание
2	Ранее присвоенный государственный учетный номер здания, сооружения, объекта незавершенного строительства (кадастровый, инвентарный или условный номер)	–
3	Кадастровый номер земельного участка (земельных участков), в границах которого (которых) расположено здание, сооружение, объект незавершенного строительства	–
4	Номер кадастрового квартала (кадастровых кварталов), в пределах которого (которых) расположено здание, сооружение, объект незавершенного строительства	40:04:020603
5	Адрес здания, сооружения, объекта незавершенного строительства	Калужская обл, Калуга г, Строительная ул, 5 д
	Местоположение здания, сооружения, объекта незавершенного строительства	–
	Дополнительные сведения о местоположении	–
6	Иные сведения	–

Описание местоположения здания, сооружения, объекта незавершенного строительства на земельном участке

1. Сведения о характерных точках контура
вид объекта недвижимости (здание, сооружение, объект незавершенного строительства) Здание
кадастровый номер (обозначение) 40:04:020603:116
Зона № 1

Номер контура	Номера характерных точек контура	Существующие			Уточненные			Метод определения координат	Средняя квадратическая погрешность определения координат характерной точки (Mt), м	Формулы, примененные для расчета средней квадратической погрешности определения координат характерной точки (Mt), м
		Координаты, м		R, м	Координаты, м		R, м			
		X	Y		X	Y				
1	2	3	4	5	6	7	8	9	10	11
40:04:020603:116(1)	н123О	–	–	–	432357.76	1284868.94	–	Метод спутниковых геодезических измерений (определений)	0.10	Mt=?(0.07?+0.07?)=0.10
40:04:020603:116(1)	н124О	–	–	–	432359.76	1284876.98	–	Метод спутниковых геодезических измерений (определений)	0.10	Mt=?(0.07?+0.07?)=0.10
40:04:020603:116(1)	н125О	–	–	–	432362.42	1284887.71	–	Метод спутниковых геодезических измерений (определений)	0.10	Mt=?(0.07?+0.07?)=0.10
40:04:020603:116(1)	н126О	–	–	–	432354.32	1284889.72	–	Метод спутниковых геодезических измерений (определений)	0.10	Mt=?(0.07?+0.07?)=0.10
40:04:020603:116(1)	н127О	–	–	–	432353.57	1284886.98	–	Метод спутниковых геодезических измерений (определений)	0.10	Mt=?(0.07?+0.07?)=0.10
40:04:020603:116(1)	н128О	–	–	–	432353.03	1284887.12	–	Метод спутниковых	0.10	Mt=?(0.07?+0.07?)=0.10

								геодезических измерений (определений)		
40:04:020603:116(1)	н129О	–	–	–	432352.01	1284882.83	–	Метод спутниковых геодезических измерений (определений)	0.10	Mt=?(0.07?+0.07?)=0.10
40:04:020603:116(1)	н130О	–	–	–	432352.55	1284882.70	–	Метод спутниковых геодезических измерений (определений)	0.10	Mt=?(0.07?+0.07?)=0.10
40:04:020603:116(1)	н131О	–	–	–	432351.65	1284878.99	–	Метод спутниковых геодезических измерений (определений)	0.10	Mt=?(0.07?+0.07?)=0.10
40:04:020603:116(1)	н132О	–	–	–	432350.71	1284875.22	–	Метод спутниковых геодезических измерений (определений)	0.10	Mt=?(0.07?+0.07?)=0.10
40:04:020603:116(1)	н133О	–	–	–	432349.82	1284875.44	–	Метод спутниковых геодезических измерений (определений)	0.10	Mt=?(0.07?+0.07?)=0.10
40:04:020603:116(1)	н134О	–	–	–	432348.22	1284869.02	–	Метод спутниковых геодезических измерений (определений)	0.10	Mt=?(0.07?+0.07?)=0.10
40:04:020603:116(1)	н135О	–	–	–	432354.00	1284867.57	–	Метод спутниковых геодезических измерений (определений)	0.10	Mt=?(0.07?+0.07?)=0.10
40:04:0	н136О	–	–	–	432354.	128486	–	Метод	0.10	Mt=?(0.07?+0.07?)

20603:116(1)					54	9.74		спутниковых геодезических измерений (определений)		=0.10
40:04:020603:116(1)	н123О	–	–	–	432357.76	1284868.94	–	Метод спутниковых геодезических измерений (определений)	0.10	Mt=?(0.07?+0.07?)=0.10

2. Характеристики здания, сооружения, объекта незавершенного строительства с кадастровым номером (обозначением) 40:04:020603:116

№ п/п	Наименование характеристики	Значение характеристики
1	2	3
1	Вид объекта недвижимости	Здание
2	Ранее присвоенный государственный учетный номер здания, сооружения, объекта незавершенного строительства (кадастровый, инвентарный или условный номер)	–
3	Кадастровый номер земельного участка (земельных участков), в границах которого (которых) расположено здание, сооружение, объект незавершенного строительства	–
4	Номер кадастрового квартала (кадастровых кварталов), в пределах которого (которых) расположено здание, сооружение, объект незавершенного строительства	40:04:020603
5	Адрес здания, сооружения, объекта незавершенного строительства	Калужская обл, Калуга г, Молодых Горняков ул, 3 д
	Местоположение здания, сооружения, объекта незавершенного строительства	–
	Дополнительные сведения о местоположении	–
6	Иные сведения	–

Описание местоположения здания, сооружения, объекта незавершенного строительства на земельном участке

1. Сведения о характерных точках контура
вид объекта недвижимости (здание, сооружение, объект незавершенного строительства) Здание
кадастровый номер (обозначение) 40:04:020603:117
Зона № 1

Номер контура	Номера характерных точек контура	Существующие			Уточненные			Метод определения координат	Средняя квадратическая погрешность определения координат характерной	Формулы, примененные для расчета средней квадратической погрешности определения координат характерной точки (Mt), м
		Координаты, м		R, м	Координаты, м		R, м			
		X	Y		X	Y				

									точки (Mt), м	
1	**2**	**3**	**4**	**5**	**6**	**7**	**8**	**9**	**10**	**11**
40:04:020603:117(1)	н993О	–	–	–	432410.89	1284865.95	–	Метод спутниковых геодезических измерений (определений)	0.10	Mt=?(0.07?+0.07?)=0.10
40:04:020603:117(1)	н994О	–	–	–	432412.09	1284870.91	–	Метод спутниковых геодезических измерений (определений)	0.10	Mt=?(0.07?+0.07?)=0.10
40:04:020603:117(1)	н995О	–	–	–	432405.64	1284872.47	–	Метод спутниковых геодезических измерений (определений)	0.10	Mt=?(0.07?+0.07?)=0.10
40:04:020603:117(1)	н996О	–	–	–	432404.46	1284867.51	–	Метод спутниковых геодезических измерений (определений)	0.10	Mt=?(0.07?+0.07?)=0.10
40:04:020603:117(1)	н993О	–	–	–	432410.89	1284865.95	–	Метод спутниковых геодезических измерений (определений)	0.10	Mt=?(0.07?+0.07?)=0.10

2. Характеристики здания, сооружения, объекта незавершенного строительства с кадастровым номером (обозначением) 40:04:020603:117

№ п/п	**Наименование характеристики**	**Значение характеристики**
1	**2**	**3**
1	Вид объекта недвижимости	Здание
2	Ранее присвоенный государственный учетный номер здания, сооружения, объекта незавершенного строительства (кадастровый, инвентарный или условный номер)	–
3	Кадастровый номер земельного участка (земельных участков), в границах которого (которых) расположено здание, сооружение, объект незавершенного строительства	40:04:020603:611
4	Номер кадастрового квартала	40:04:020603

	(кадастровых кварталов), в пределах которого (которых) расположено здание, сооружение, объект незавершенного строительства	
5	Адрес здания, сооружения, объекта незавершенного строительства	Калужская обл, Калуга г
	Местоположение здания, сооружения, объекта незавершенного строительства	–
	Дополнительные сведения о местоположении	–
6	Иные сведения	–

Описание местоположения здания, сооружения, объекта незавершенного строительства на земельном участке

1. Сведения о характерных точках контура
вид объекта недвижимости (здание, сооружение, объект незавершенного строительства) Здание
кадастровый номер (обозначение) 40:04:020603:122
Зона № 1

Номер контура	Номера характерных точек контура	Существующие			Уточненные			Метод определения координат	Средняя квадратическая погрешность определения координат характерной точки (Mt), м	Формулы, примененные для расчета средней квадратической погрешности определения координат характерной точки (Mt), м
		Координаты, м		R, м	Координаты, м		R, м			
		X	Y		X	Y				
1	2	3	4	5	6	7	8	9	10	11
40:04:020603:122(1)	н49О	–	–	–	432281.76	1284907.28	–	Метод спутниковых геодезических измерений (определений)	0.10	Mt=?(0.07?+0.07?)=0.10
40:04:020603:122(1)	н50О	–	–	–	432282.63	1284911.09	–	Метод спутниковых геодезических измерений (определений)	0.10	Mt=?(0.07?+0.07?)=0.10
40:04:020603:122(1)	н51О	–	–	–	432276.77	1284912.42	–	Метод спутниковых геодезических измерений (определений)	0.10	Mt=?(0.07?+0.07?)=0.10
40:04:020603:122(1)	н52О	–	–	–	432275.85	1284908.62	–	Метод спутниковых геодезических	0.10	Mt=?(0.07?+0.07?)=0.10

								измерений (определений)		
40:04:020603:122(1)	н49О	–	–	–	432281.76	1284907.28	–	Метод спутниковых геодезических измерений (определений)	0.10	Mt=?(0.07?+0.07?)=0.10

2. Характеристики здания, сооружения, объекта незавершенного строительства с кадастровым номером (обозначением) 40:04:020603:122

№ п/п	Наименование характеристики	Значение характеристики
1	2	3
1	Вид объекта недвижимости	Здание
2	Ранее присвоенный государственный учетный номер здания, сооружения, объекта незавершенного строительства (кадастровый, инвентарный или условный номер)	–
3	Кадастровый номер земельного участка (земельных участков), в границах которого (которых) расположено здание, сооружение, объект незавершенного строительства	40:04:020603:67
4	Номер кадастрового квартала (кадастровых кварталов), в пределах которого (которых) расположено здание, сооружение, объект незавершенного строительства	40:04:020603
5	Адрес здания, сооружения, объекта незавершенного строительства	Калужская обл, Калуга г, Мира ул, б/н(инв№1г/2089) д
	Местоположение здания, сооружения, объекта незавершенного строительства	–
	Дополнительные сведения о местоположении	–
6	Иные сведения	–

Описание местоположения здания, сооружения, объекта незавершенного строительства на земельном участке

1. Сведения о характерных точках контура
вид объекта недвижимости (здание, сооружение, объект незавершенного строительства) Здание
кадастровый номер (обозначение) 40:04:020603:123
Зона № 1

Номер контура	Номера характерных точек контура	Существующие			Уточненные			Метод определения координат	Средняя квадратическая погрешность определения координат характерной точки (Mt), м	Формулы, примененные для расчета средней квадратической погрешности определения координат характерной точки (Mt), м
		Координаты, м		R, м	Координаты, м		R, м			
		X	Y		X	Y				
1	2	3	4	5	6	7	8	9	10	11
40:04:0	н53О	–	–	–	432281.	128490	–	Метод	0.10	Mt=?(0.07?+0.07?)

20603:123(1)					78	7.37		спутниковых геодезических измерений (определений)		=0.10
40:04:020603:123(1)	н49О	–	–	–	432282.63	1284911.09	–	Метод спутниковых геодезических измерений (определений)	0.10	Mt=?(0.07?+0.07?)=0.10
40:04:020603:123(1)	н52О	–	–	–	432276.77	1284912.42	–	Метод спутниковых геодезических измерений (определений)	0.10	Mt=?(0.07?+0.07?)=0.10
40:04:020603:123(1)	н54О	–	–	–	432275.86	1284908.68	–	Метод спутниковых геодезических измерений (определений)	0.10	Mt=?(0.07?+0.07?)=0.10
40:04:020603:123(1)	н53О	–	–	–	432281.78	1284907.37	–	Метод спутниковых геодезических измерений (определений)	0.10	Mt=?(0.07?+0.07?)=0.10

2. Характеристики здания, сооружения, объекта незавершенного строительства с кадастровым номером (обозначением) 40:04:020603:123

№ п/п	Наименование характеристики	Значение характеристики
1	2	3
1	Вид объекта недвижимости	Здание
2	Ранее присвоенный государственный учетный номер здания, сооружения, объекта незавершенного строительства (кадастровый, инвентарный или условный номер)	–
3	Кадастровый номер земельного участка (земельных участков), в границах которого (которых) расположено здание, сооружение, объект незавершенного строительства	40:04:020603:66
4	Номер кадастрового квартала (кадастровых кварталов), в пределах которого (которых) расположено здание, сооружение, объект незавершенного строительства	40:04:020603
5	Адрес здания, сооружения, объекта незавершенного строительства	Калужская обл, Калуга г, Мира ул, б/н(инв.№1г/2083) бокс

	Местоположение здания, сооружения, объекта незавершенного строительства	–
	Дополнительные сведения о местоположении	–
6	Иные сведения	–

Описание местоположения здания, сооружения, объекта незавершенного строительства на земельном участке

1. Сведения о характерных точках контура
вид объекта недвижимости (здание, сооружение, объект незавершенного строительства) Здание
кадастровый номер (обозначение) 40:04:020603:124
Зона № 1

Номер контура	Номера характерных точек контура	Существующие			Уточненные			Метод определения координат	Средняя квадратическая погрешность определения координат характерной точки (Mt), м	Формулы, примененные для расчета средней квадратической погрешности определения координат характерной точки (Mt), м
		Координаты, м		R, м	Координаты, м		R, м			
		X	Y		X	Y				
1	2	3	4	5	6	7	8	9	10	11
40:04:020603:124(1)	н177О	–	–	–	432793.48	1284792.57	–	Метод спутниковых геодезических измерений (определений)	0.10	Mt=?(0.07?+0.07?)=0.10
40:04:020603:124(1)	н178О	–	–	–	432785.86	1284794.36	–	Метод спутниковых геодезических измерений (определений)	0.10	Mt=?(0.07?+0.07?)=0.10
40:04:020603:124(1)	н179О	–	–	–	432787.23	1284799.84	–	Метод спутниковых геодезических измерений (определений)	0.10	Mt=?(0.07?+0.07?)=0.10
40:04:020603:124(1)	н180О	–	–	–	432794.73	1284798.01	–	Метод спутниковых геодезических измерений (определений)	0.10	Mt=?(0.07?+0.07?)=0.10
40:04:020603:124(1)	н177О	–	–	–	432793.48	1284792.57	–	Метод спутниковых	0.10	Mt=?(0.07?+0.07?)=0.10

								геодезических измерений (определений)		

2. Характеристики здания, сооружения, объекта незавершенного строительства с кадастровым номером (обозначением) 40:04:020603:124

№ п/п	Наименование характеристики	Значение характеристики
1	2	3
1	Вид объекта недвижимости	Здание
2	Ранее присвоенный государственный учетный номер здания, сооружения, объекта незавершенного строительства (кадастровый, инвентарный или условный номер)	–
3	Кадастровый номер земельного участка (земельных участков), в границах которого (которых) расположено здание, сооружение, объект незавершенного строительства	40:04:020603:74
4	Номер кадастрового квартала (кадастровых кварталов), в пределах которого (которых) расположено здание, сооружение, объект незавершенного строительства	40:04:020603
5	Адрес здания, сооружения, объекта незавершенного строительства	Калужская обл, Калуга г, Мира ул
	Местоположение здания, сооружения, объекта незавершенного строительства	–
	Дополнительные сведения о местоположении	–
6	Иные сведения	–

Описание местоположения здания, сооружения, объекта незавершенного строительства на земельном участке

1. Сведения о характерных точках контура
вид объекта недвижимости (здание, сооружение, объект незавершенного строительства) Здание
кадастровый номер (обозначение) 40:04:020603:125
Зона № 1

Номер контура	Номера характерных точек контура	Существующие			Уточненные			Метод определения координат	Средняя квадратическая погрешность определения координат характерной точки (Mt), м	Формулы, примененные для расчета средней квадратической погрешности определения координат характерной точки (Mt), м
		Координаты, м		R, м	Координаты, м		R, м			
		X	Y		X	Y				
1	2	3	4	5	6	7	8	9	10	11
40:04:020603:125(1)	н118О	–	–	–	432388.03	1284857.52	–	Метод спутниковых геодезических измерений (определе	0.10	Mt=?(0.07?+0.07?)=0.10

								ний)		
40:04:020603:125(1)	н119О	–	–	–	432389.25	1284862.36	–	Метод спутниковых геодезических измерений (определений)	0.10	Mt=?(0.07?+0.07?)=0.10
40:04:020603:125(1)	н120О	–	–	–	432381.38	1284864.33	–	Метод спутниковых геодезических измерений (определений)	0.10	Mt=?(0.07?+0.07?)=0.10
40:04:020603:125(1)	н121О	–	–	–	432380.65	1284861.40	–	Метод спутниковых геодезических измерений (определений)	0.10	Mt=?(0.07?+0.07?)=0.10
40:04:020603:125(1)	н122О	–	–	–	432380.17	1284859.49	–	Метод спутниковых геодезических измерений (определений)	0.10	Mt=?(0.07?+0.07?)=0.10
40:04:020603:125(1)	н118О	–	–	–	432388.03	1284857.52	–	Метод спутниковых геодезических измерений (определений)	0.10	Mt=?(0.07?+0.07?)=0.10

2. Характеристики здания, сооружения, объекта незавершенного строительства с кадастровым номером (обозначением) 40:04:020603:125

№ п/п	Наименование характеристики	Значение характеристики
1	2	3
1	Вид объекта недвижимости	Здание
2	Ранее присвоенный государственный учетный номер здания, сооружения, объекта незавершенного строительства (кадастровый, инвентарный или условный номер)	–
3	Кадастровый номер земельного участка (земельных участков), в границах которого (которых) расположено здание, сооружение, объект незавершенного строительства	40:04:020603:88
4	Номер кадастрового квартала (кадастровых кварталов), в пределах которого (которых) расположено здание, сооружение, объект незавершенного строительства	40:04:020603

5	Адрес здания, сооружения, объекта незавершенного строительства	Калужская обл, Калуга г, Мира ул, 14 д
	Местоположение здания, сооружения, объекта незавершенного строительства	–
	Дополнительные сведения о местоположении	–
6	Иные сведения	–

Описание местоположения здания, сооружения, объекта незавершенного строительства на земельном участке

1. Сведения о характерных точках контура
вид объекта недвижимости (здание, сооружение, объект незавершенного строительства) Здание
кадастровый номер (обозначение) 40:04:020603:207
Зона № 1

Номер контура	Номера характерных точек контура	Существующие			Уточненные			Метод определения координат	Средняя квадратическая погрешность определения координат характерной точки (Mt), м	Формулы, примененные для расчета средней квадратической погрешности определения координат характерной точки (Mt), м
		Координаты, м		R, м	Координаты, м		R, м			
		X	Y		X	Y				
1	2	3	4	5	6	7	8	9	10	11
40:04:020603:207(1)	н342О	–	–	–	432085.95	1284897.37	–	Метод спутниковых геодезических измерений (определений)	0.10	Mt=?(0.07?+0.07?)=0.10
40:04:020603:207(1)	н343О	–	–	–	432089.16	1284910.83	–	Метод спутниковых геодезических измерений (определений)	0.10	Mt=?(0.07?+0.07?)=0.10
40:04:020603:207(1)	н344О	–	–	–	432081.23	1284912.59	–	Метод спутниковых геодезических измерений (определений)	0.10	Mt=?(0.07?+0.07?)=0.10
40:04:020603:207(1)	н345О	–	–	–	432080.75	1284910.57	–	Метод спутниковых геодезических измерений (определений)	0.10	Mt=?(0.07?+0.07?)=0.10
40:04:0	н346О	–	–	–	432080.	128491	–	Метод	0.10	Mt=?(0.07?+0.07?)

20603:207(1)					39	0.65		спутниковых геодезических измерений (определений)		=0.10
40:04:020603:207(1)	н347О	–	–	–	432080.64	1284911.78	–	Метод спутниковых геодезических измерений (определений)	0.10	Mt=?(0.07?+0.07?)=0.10
40:04:020603:207(1)	н348О	–	–	–	432079.07	1284912.13	–	Метод спутниковых геодезических измерений (определений)	0.10	Mt=?(0.07?+0.07?)=0.10
40:04:020603:207(1)	н349О	–	–	–	432078.81	1284911.03	–	Метод спутниковых геодезических измерений (определений)	0.10	Mt=?(0.07?+0.07?)=0.10
40:04:020603:207(1)	н350О	–	–	–	432066.54	1284913.96	–	Метод спутниковых геодезических измерений (определений)	0.10	Mt=?(0.07?+0.07?)=0.10
40:04:020603:207(1)	н351О	–	–	–	432066.90	1284915.32	–	Метод спутниковых геодезических измерений (определений)	0.10	Mt=?(0.07?+0.07?)=0.10
40:04:020603:207(1)	н352О	–	–	–	432065.39	1284915.70	–	Метод спутниковых геодезических измерений (определений)	0.10	Mt=?(0.07?+0.07?)=0.10
40:04:020603:207(1)	н353О	–	–	–	432067.86	1284925.53	–	Метод спутниковых геодезических измерений (определе	0.10	Mt=?(0.07?+0.07?)=0.10

								ний)		
40:04:020603:207(1)	н354О	–	–	–	432069.09	1284925.25	–	Метод спутниковых геодезических измерений (определений)	0.10	Mt=?(0.07?+0.07?)=0.10
40:04:020603:207(1)	н355О	–	–	–	432069.41	1284926.64	–	Метод спутниковых геодезических измерений (определений)	0.10	Mt=?(0.07?+0.07?)=0.10
40:04:020603:207(1)	н356О	–	–	–	432068.21	1284926.94	–	Метод спутниковых геодезических измерений (определений)	0.10	Mt=?(0.07?+0.07?)=0.10
40:04:020603:207(1)	н357О	–	–	–	432068.33	1284927.42	–	Метод спутниковых геодезических измерений (определений)	0.10	Mt=?(0.07?+0.07?)=0.10
40:04:020603:207(1)	н358О	–	–	–	432070.40	1284926.90	–	Метод спутниковых геодезических измерений (определений)	0.10	Mt=?(0.07?+0.07?)=0.10
40:04:020603:207(1)	н359О	–	–	–	432072.47	1284935.00	–	Метод спутниковых геодезических измерений (определений)	0.10	Mt=?(0.07?+0.07?)=0.10
40:04:020603:207(1)	н360О	–	–	–	432059.40	1284938.24	–	Метод спутниковых геодезических измерений (определений)	0.10	Mt=?(0.07?+0.07?)=0.10
40:04:020603:207(1)	н361О	–	–	–	432051.55	1284905.64	–	Метод спутниковых геодезических	0.10	Mt=?(0.07?+0.07?)=0.10

								измерений (определений)		
40:04:020603:207(1)	н342О	–	–	–	432085.95	1284897.37	–	Метод спутниковых геодезических измерений (определений)	0.10	Mt=?(0.07?+0.07?)=0.10

2. Характеристики здания, сооружения, объекта незавершенного строительства с кадастровым номером (обозначением) 40:04:020603:207

№ п/п	Наименование характеристики	Значение характеристики
1	2	3
1	Вид объекта недвижимости	Здание
2	Ранее присвоенный государственный учетный номер здания, сооружения, объекта незавершенного строительства (кадастровый, инвентарный или условный номер)	–
3	Кадастровый номер земельного участка (земельных участков), в границах которого (которых) расположено здание, сооружение, объект незавершенного строительства	–
4	Номер кадастрового квартала (кадастровых кварталов), в пределах которого (которых) расположено здание, сооружение, объект незавершенного строительства	40:04:020603
5	Адрес здания, сооружения, объекта незавершенного строительства	Калужская обл, Калуга г, Мира ул, 2 д
	Местоположение здания, сооружения, объекта незавершенного строительства	–
	Дополнительные сведения о местоположении	–
6	Иные сведения	–

Описание местоположения здания, сооружения, объекта незавершенного строительства на земельном участке

1. Сведения о характерных точках контура
вид объекта недвижимости (здание, сооружение, объект незавершенного строительства) Здание
кадастровый номер (обозначение) 40:04:020603:213
Зона № 1

Номер контура	Номера характерных точек контура	Существующие			Уточненные			Метод определения координат	Средняя квадратическая погрешность определения координат характерной точки (Mt), м	Формулы, примененные для расчета средней квадратической погрешности определения координат характерной точки (Mt), м
		Координаты, м		R, м	Координаты, м		R, м			
		X	Y		X	Y				
1	2	3	4	5	6	7	8	9	10	11
40:04:0	н137О	–	–	–	432360.	128491	–	Метод	0.10	Mt=?(0.07?+0.07?)

20603:213(1)					21	1.81		спутниковых геодезических измерений (определений)		=0.10
40:04:020603:213(1)	н138О	–	–	–	432359.33	1284908.26	–	Метод спутниковых геодезических измерений (определений)	0.10	Mt=?(0.07?+0.07?)=0.10
40:04:020603:213(1)	н139О	–	–	–	432358.48	1284908.47	–	Метод спутниковых геодезических измерений (определений)	0.10	Mt=?(0.07?+0.07?)=0.10
40:04:020603:213(1)	н140О	–	–	–	432357.13	1284902.96	–	Метод спутниковых геодезических измерений (определений)	0.10	Mt=?(0.07?+0.07?)=0.10
40:04:020603:213(1)	н141О	–	–	–	432360.35	1284902.24	–	Метод спутниковых геодезических измерений (определений)	0.10	Mt=?(0.07?+0.07?)=0.10
40:04:020603:213(1)	н142О	–	–	–	432360.71	1284903.72	–	Метод спутниковых геодезических измерений (определений)	0.10	Mt=?(0.07?+0.07?)=0.10
40:04:020603:213(1)	н143О	–	–	–	432366.35	1284902.32	–	Метод спутниковых геодезических измерений (определений)	0.10	Mt=?(0.07?+0.07?)=0.10
40:04:020603:213(1)	н144О	–	–	–	432368.25	1284910.07	–	Метод спутниковых геодезических измерений (определе	0.10	Mt=?(0.07?+0.07?)=0.10

								ний)		
40:04:020603:213(1)	н145О	–	–	–	432370.14	1284917.82	–	Метод спутниковых геодезических измерений (определений)	0.10	Mt=?(0.07?+0.07?)=0.10
40:04:020603:213(1)	н146О	–	–	–	432364.49	1284919.20	–	Метод спутниковых геодезических измерений (определений)	0.10	Mt=?(0.07?+0.07?)=0.10
40:04:020603:213(1)	н147О	–	–	–	432364.85	1284920.68	–	Метод спутниковых геодезических измерений (определений)	0.10	Mt=?(0.07?+0.07?)=0.10
40:04:020603:213(1)	н148О	–	–	–	432361.67	1284921.54	–	Метод спутниковых геодезических измерений (определений)	0.10	Mt=?(0.07?+0.07?)=0.10
40:04:020603:213(1)	н149О	–	–	–	432360.24	1284915.68	–	Метод спутниковых геодезических измерений (определений)	0.10	Mt=?(0.07?+0.07?)=0.10
40:04:020603:213(1)	н150О	–	–	–	432361.11	1284915.49	–	Метод спутниковых геодезических измерений (определений)	0.10	Mt=?(0.07?+0.07?)=0.10
40:04:020603:213(1)	н137О	–	–	–	432360.21	1284911.81	–	Метод спутниковых геодезических измерений (определений)	0.10	Mt=?(0.07?+0.07?)=0.10

2. Характеристики здания, сооружения, объекта незавершенного строительства с кадастровым номером (обозначением) 40:04:020603:213

№ п/п	Наименование характеристики	Значение характеристики
1	2	3

1	Вид объекта недвижимости	Здание
2	Ранее присвоенный государственный учетный номер здания, сооружения, объекта незавершенного строительства (кадастровый, инвентарный или условный номер)	–
3	Кадастровый номер земельного участка (земельных участков), в границах которого (которых) расположено здание, сооружение, объект незавершенного строительства	–
4	Номер кадастрового квартала (кадастровых кварталов), в пределах которого (которых) расположено здание, сооружение, объект незавершенного строительства	40:04:020603
5	Адрес здания, сооружения, объекта незавершенного строительства	Калужская обл, Калуга г, Молодых Горняков ул, 5 д
	Местоположение здания, сооружения, объекта незавершенного строительства	–
	Дополнительные сведения о местоположении	–
6	Иные сведения	–

Описание местоположения здания, сооружения, объекта незавершенного строительства на земельном участке

1. Сведения о характерных точках контура
вид объекта недвижимости (здание, сооружение, объект незавершенного строительства) Здание
кадастровый номер (обозначение) 40:04:020603:215
Зона № 1

Номер контура	Номера характерных точек контура	Существующие			Уточненные			Метод определения координат	Средняя квадратическая погрешность определения координат характерной точки (Mt), м	Формулы, примененные для расчета средней квадратической погрешности определения координат характерной точки (Mt), м
		Координаты, м		R, м	Координаты, м		R, м			
		X	Y		X	Y				
1	2	3	4	5	6	7	8	9	10	11
40:04:020603:215(1)	н169О	–	–	–	432785.67	1284837.27	–	Метод спутниковых геодезических измерений (определений)	0.10	Mt=?(0.07?+0.07?)=0.10
40:04:020603:215(1)	н170О	–	–	–	432784.51	1284831.89	–	Метод спутниковых геодезических измерений (определений)	0.10	Mt=?(0.07?+0.07?)=0.10
40:04:0	н171О	–	–	–	432781.	128483	–	Метод	0.10	Mt=?(0.07?+0.07?)

20603:215(1)					58	2.54		спутниковых геодезических измерений (определений)		=0.10
40:04:020603:215(1)	н172О	–	–	–	432780.98	1284829.98	–	Метод спутниковых геодезических измерений (определений)	0.10	Mt=?(0.07?+0.07?)=0.10
40:04:020603:215(1)	н173О	–	–	–	432773.39	1284831.61	–	Метод спутниковых геодезических измерений (определений)	0.10	Mt=?(0.07?+0.07?)=0.10
40:04:020603:215(1)	н174О	–	–	–	432762.55	1284834.29	–	Метод спутниковых геодезических измерений (определений)	0.10	Mt=?(0.07?+0.07?)=0.10
40:04:020603:215(1)	н175О	–	–	–	432764.32	1284842.21	–	Метод спутниковых геодезических измерений (определений)	0.10	Mt=?(0.07?+0.07?)=0.10
40:04:020603:215(1)	н176О	–	–	–	432775.02	1284839.82	–	Метод спутниковых геодезических измерений (определений)	0.10	Mt=?(0.07?+0.07?)=0.10
40:04:020603:215(1)	н169О	–	–	–	432785.67	1284837.27	–	Метод спутниковых геодезических измерений (определений)	0.10	Mt=?(0.07?+0.07?)=0.10

2. Характеристики здания, сооружения, объекта незавершенного строительства с кадастровым номером (обозначением) 40:04:020603:215

№ п/п	Наименование характеристики	Значение характеристики
1	**2**	**3**
1	Вид объекта недвижимости	Здание
2	Ранее присвоенный государственный	–

	учетный номер здания, сооружения, объекта незавершенного строительства (кадастровый, инвентарный или условный номер)	
3	Кадастровый номер земельного участка (земельных участков), в границах которого (которых) расположено здание, сооружение, объект незавершенного строительства	–
4	Номер кадастрового квартала (кадастровых кварталов), в пределах которого (которых) расположено здание, сооружение, объект незавершенного строительства	40:04:020603
5	Адрес здания, сооружения, объекта незавершенного строительства	Калужская обл, Дзержинский р-н, Куровской п, Строительная ул, 23 д
	Местоположение здания, сооружения, объекта незавершенного строительства	–
	Дополнительные сведения о местоположении	–
6	Иные сведения	–

Описание местоположения здания, сооружения, объекта незавершенного строительства на земельном участке

1. Сведения о характерных точках контура
вид объекта недвижимости (здание, сооружение, объект незавершенного строительства) Здание
кадастровый номер (обозначение) 40:04:020603:217
Зона № 1

Номер контура	Номера характерных точек контура	Существующие			Уточненные			Метод определения координат	Средняя квадратическая погрешность определения координат характерной точки (Mt), м	Формулы, примененные для расчета средней квадратической погрешности определения координат характерной точки (Mt), м
		Координаты, м		R, м	Координаты, м		R, м			
		X	Y		X	Y				
1	2	3	4	5	6	7	8	9	10	11
40:04:020603:217(1)	н76О	–	–	–	432282.06	1284954.71	–	Метод спутниковых геодезических измерений (определений)	0.10	Mt=?(0.07?+0.07?)=0.10
40:04:020603:217(1)	н77О	–	–	–	432283.39	1284959.29	–	Метод спутниковых геодезических измерений (определений)	0.10	Mt=?(0.07?+0.07?)=0.10
40:04:020603:217(1)	н78О	–	–	–	432279.60	1284960.33	–	Метод спутниковых	0.10	Mt=?(0.07?+0.07?)=0.10

								геодезических измерений (определений)		
40:04:020603:217(1)	н79О	–	–	–	432280.27	1284962.74	–	Метод спутниковых геодезических измерений (определений)	0.10	Mt=?(0.07?+0.07?)=0.10
40:04:020603:217(1)	н80О	–	–	–	432272.15	1284964.98	–	Метод спутниковых геодезических измерений (определений)	0.10	Mt=?(0.07?+0.07?)=0.10
40:04:020603:217(1)	н81О	–	–	–	432264.18	1284967.17	–	Метод спутниковых геодезических измерений (определений)	0.10	Mt=?(0.07?+0.07?)=0.10
40:04:020603:217(1)	н82О	–	–	–	432263.85	1284966.01	–	Метод спутниковых геодезических измерений (определений)	0.10	Mt=?(0.07?+0.07?)=0.10
40:04:020603:217(1)	н83О	–	–	–	432261.75	1284966.52	–	Метод спутниковых геодезических измерений (определений)	0.10	Mt=?(0.07?+0.07?)=0.10
40:04:020603:217(1)	н84О	–	–	–	432261.36	1284964.89	–	Метод спутниковых геодезических измерений (определений)	0.10	Mt=?(0.07?+0.07?)=0.10
40:04:020603:217(1)	н85О	–	–	–	432259.31	1284965.42	–	Метод спутниковых геодезических измерений (определений)	0.10	Mt=?(0.07?+0.07?)=0.10
40:04:0	н86О	–	–	–	432258.	128496	–	Метод	0.10	Mt=?(0.07?+0.07?)

20603:217(1)					41	2.00		спутниковых геодезических измерений (определений)		=0.10
40:04:020603:217(1)	н87О	–	–	–	432259.08	1284961.79	–	Метод спутниковых геодезических измерений (определений)	0.10	Mt=?(0.07?+0.07?)=0.10
40:04:020603:217(1)	н88О	–	–	–	432258.35	1284958.97	–	Метод спутниковых геодезических измерений (определений)	0.10	Mt=?(0.07?+0.07?)=0.10
40:04:020603:217(1)	н89О	–	–	–	432261.97	1284957.97	–	Метод спутниковых геодезических измерений (определений)	0.10	Mt=?(0.07?+0.07?)=0.10
40:04:020603:217(1)	н90О	–	–	–	432262.39	1284959.47	–	Метод спутниковых геодезических измерений (определений)	0.10	Mt=?(0.07?+0.07?)=0.10
40:04:020603:217(1)	н91О	–	–	–	432269.78	1284957.42	–	Метод спутниковых геодезических измерений (определений)	0.10	Mt=?(0.07?+0.07?)=0.10
40:04:020603:217(1)	н92О	–	–	–	432278.32	1284955.04	–	Метод спутниковых геодезических измерений (определений)	0.10	Mt=?(0.07?+0.07?)=0.10
40:04:020603:217(1)	н93О	–	–	–	432278.47	1284955.63	–	Метод спутниковых геодезических измерений (определе	0.10	Mt=?(0.07?+0.07?)=0.10

								ний)		
40:04:020603:217(1)	н76О	–	–	–	432282.06	1284954.71	–	Метод спутниковых геодезических измерений (определений)	0.10	Mt=?(0.07?+0.07?)=0.10

2. Характеристики здания, сооружения, объекта незавершенного строительства с кадастровым номером (обозначением) 40:04:020603:217

№ п/п	Наименование характеристики	Значение характеристики
1	2	3
1	Вид объекта недвижимости	Здание
2	Ранее присвоенный государственный учетный номер здания, сооружения, объекта незавершенного строительства (кадастровый, инвентарный или условный номер)	–
3	Кадастровый номер земельного участка (земельных участков), в границах которого (которых) расположено здание, сооружение, объект незавершенного строительства	–
4	Номер кадастрового квартала (кадастровых кварталов), в пределах которого (которых) расположено здание, сооружение, объект незавершенного строительства	40:04:020603
5	Адрес здания, сооружения, объекта незавершенного строительства	Калужская обл, Калуга г, Строительная ул, 3 д
	Местоположение здания, сооружения, объекта незавершенного строительства	–
	Дополнительные сведения о местоположении	–
6	Иные сведения	–

Описание местоположения здания, сооружения, объекта незавершенного строительства на земельном участке

1. Сведения о характерных точках контура
вид объекта недвижимости (здание, сооружение, объект незавершенного строительства) Здание
кадастровый номер (обозначение) 40:04:020603:222
Зона № 1

Номер контура	Номера характерных точек контура	Существующие			Уточненные			Метод определения координат	Средняя квадратическая погрешность определения координат характерной точки (Mt), м	Формулы, примененные для расчета средней квадратической погрешности определения координат характерной точки (Mt), м
		Координаты, м		R, м	Координаты, м		R, м			
		X	Y		X	Y				
1	2	3	4	5	6	7	8	9	10	11
40:04:020603:222(1)	н495О	–	–	–	432376.10	1284931.15	–	Метод спутниковых	0.10	Mt=?(0.07?+0.07?)=0.10

								геодезических измерений (определений)		
40:04:020603:222(1)	н496О	–	–	–	432377.57	1284937.06	–	Метод спутниковых геодезических измерений (определений)	0.10	Mt=?(0.07?+0.07?)=0.10
40:04:020603:222(1)	н497О	–	–	–	432374.28	1284937.87	–	Метод спутниковых геодезических измерений (определений)	0.10	Mt=?(0.07?+0.07?)=0.10
40:04:020603:222(1)	н498О	–	–	–	432366.69	1284939.75	–	Метод спутниковых геодезических измерений (определений)	0.10	Mt=?(0.07?+0.07?)=0.10
40:04:020603:222(1)	н499О	–	–	–	432364.98	1284931.37	–	Метод спутниковых геодезических измерений (определений)	0.10	Mt=?(0.07?+0.07?)=0.10
40:04:020603:222(1)	н500О	–	–	–	432372.31	1284929.56	–	Метод спутниковых геодезических измерений (определений)	0.10	Mt=?(0.07?+0.07?)=0.10
40:04:020603:222(1)	н501О	–	–	–	432372.82	1284931.96	–	Метод спутниковых геодезических измерений (определений)	0.10	Mt=?(0.07?+0.07?)=0.10
40:04:020603:222(1)	н495О	–	–	–	432376.10	1284931.15	–	Метод спутниковых геодезических измерений (определений)	0.10	Mt=?(0.07?+0.07?)=0.10
2. Характеристики здания, сооружения, объекта незавершенного строительства с кадастровым номером										

(обозначением) 40:04:020603:222		
№ п/п	Наименование характеристики	Значение характеристики
1	2	3
1	Вид объекта недвижимости	Здание
2	Ранее присвоенный государственный учетный номер здания, сооружения, объекта незавершенного строительства (кадастровый, инвентарный или условный номер)	–
3	Кадастровый номер земельного участка (земельных участков), в границах которого (которых) расположено здание, сооружение, объект незавершенного строительства	40:04:020603:75
4	Номер кадастрового квартала (кадастровых кварталов), в пределах которого (которых) расположено здание, сооружение, объект незавершенного строительства	40:04:020603
5	Адрес здания, сооружения, объекта незавершенного строительства	Калужская обл, Калуга г, Строительная ул, 7 д
	Местоположение здания, сооружения, объекта незавершенного строительства	–
	Дополнительные сведения о местоположении	–
6	Иные сведения	–

Описание местоположения здания, сооружения, объекта незавершенного строительства на земельном участке

1. Сведения о характерных точках контура
вид объекта недвижимости (здание, сооружение, объект незавершенного строительства) Здание
кадастровый номер (обозначение) 40:04:020603:223
Зона № 1

Номер контура	Номера характерных точек контура	Существующие			Уточненные			Метод определения координат	Средняя квадратическая погрешность определения координат характерной точки (Mt), м	Формулы, примененные для расчета средней квадратической погрешности определения координат характерной точки (Mt), м
		Координаты, м		R, м	Координаты, м		R, м			
		X	Y		X	Y				
1	2	3	4	5	6	7	8	9	10	11
40:04:020603:223(1)	н502О	–	–	–	432441.76	1284908.50	–	Метод спутниковых геодезических измерений (определений)	0.10	Mt=?(0.07?+0.07?)=0.10
40:04:020603:223(1)	н503О	–	–	–	432444.89	1284921.37	–	Метод спутниковых геодезических	0.10	Mt=?(0.07?+0.07?)=0.10

								измерений (определений)		
40:04:020603:223(1)	н504О	–	–	–	432417.12	1284928.64	–	Метод спутниковых геодезических измерений (определений)	0.10	Mt=?(0.07?+0.07?)=0.10
40:04:020603:223(1)	н505О	–	–	–	432414.59	1284918.21	–	Метод спутниковых геодезических измерений (определений)	0.10	Mt=?(0.07?+0.07?)=0.10
40:04:020603:223(1)	н506О	–	–	–	432426.36	1284915.34	–	Метод спутниковых геодезических измерений (определений)	0.10	Mt=?(0.07?+0.07?)=0.10
40:04:020603:223(1)	н507О	–	–	–	432425.93	1284913.58	–	Метод спутниковых геодезических измерений (определений)	0.10	Mt=?(0.07?+0.07?)=0.10
40:04:020603:223(1)	н508О	–	–	–	432429.09	1284912.76	–	Метод спутниковых геодезических измерений (определений)	0.10	Mt=?(0.07?+0.07?)=0.10
40:04:020603:223(1)	н509О	–	–	–	432429.53	1284914.57	–	Метод спутниковых геодезических измерений (определений)	0.10	Mt=?(0.07?+0.07?)=0.10
40:04:020603:223(1)	н510О	–	–	–	432435.98	1284913.00	–	Метод спутниковых геодезических измерений (определений)	0.10	Mt=?(0.07?+0.07?)=0.10
40:04:020603:223(1)	н511О	–	–	–	432435.27	1284910.08	–	Метод спутниковых	0.10	Mt=?(0.07?+0.07?)=0.10

								геодезических измерений (определений)		
40:04:020603:223(1)	н502О	–	–	–	432441.76	1284908.50	–	Метод спутниковых геодезических измерений (определений)	0.10	Mt=?(0.07?+0.07?)=0.10

2. Характеристики здания, сооружения, объекта незавершенного строительства с кадастровым номером (обозначением) 40:04:020603:223

№ п/п	Наименование характеристики	Значение характеристики
1	2	3
1	Вид объекта недвижимости	Здание
2	Ранее присвоенный государственный учетный номер здания, сооружения, объекта незавершенного строительства (кадастровый, инвентарный или условный номер)	–
3	Кадастровый номер земельного участка (земельных участков), в границах которого (которых) расположено здание, сооружение, объект незавершенного строительства	–
4	Номер кадастрового квартала (кадастровых кварталов), в пределах которого (которых) расположено здание, сооружение, объект незавершенного строительства	40:04:020603
5	Адрес здания, сооружения, объекта незавершенного строительства	Калужская обл, Калуга г, Строительная ул, 9 д
	Местоположение здания, сооружения, объекта незавершенного строительства	–
	Дополнительные сведения о местоположении	–
6	Иные сведения	–

Описание местоположения здания, сооружения, объекта незавершенного строительства на земельном участке

1. Сведения о характерных точках контура
вид объекта недвижимости (здание, сооружение, объект незавершенного строительства) Здание
кадастровый номер (обозначение) 40:04:020603:229
Зона № 1

Номер контура	Номера характерных точек контура	Существующие			Уточненные			Метод определения координат	Средняя квадратическая погрешность определения координат характерной точки (Mt), м	Формулы, примененные для расчета средней квадратической погрешности определения координат характерной точки (Mt), м
		Координаты, м		R, м	Координаты, м		R, м			
		X	Y		X	Y				

1	2	3	4	5	6	7	8	9	10	11
40:04:020603:229(1)	н200О	–	–	–	432830.38	1284816.57	–	Метод спутниковых геодезических измерений (определений)	0.10	Mt=?(0.07?+0.07?)=0.10
40:04:020603:229(1)	н201О	–	–	–	432832.22	1284823.74	–	Метод спутниковых геодезических измерений (определений)	0.10	Mt=?(0.07?+0.07?)=0.10
40:04:020603:229(1)	н202О	–	–	–	432828.04	1284824.81	–	Метод спутниковых геодезических измерений (определений)	0.10	Mt=?(0.07?+0.07?)=0.10
40:04:020603:229(1)	н203О	–	–	–	432828.59	1284826.95	–	Метод спутниковых геодезических измерений (определений)	0.10	Mt=?(0.07?+0.07?)=0.10
40:04:020603:229(1)	н204О	–	–	–	432819.63	1284829.28	–	Метод спутниковых геодезических измерений (определений)	0.10	Mt=?(0.07?+0.07?)=0.10
40:04:020603:229(1)	н205О	–	–	–	432817.16	1284820.14	–	Метод спутниковых геодезических измерений (определений)	0.10	Mt=?(0.07?+0.07?)=0.10
40:04:020603:229(1)	н200О	–	–	–	432830.38	1284816.57	–	Метод спутниковых геодезических измерений (определений)	0.10	Mt=?(0.07?+0.07?)=0.10

2. Характеристики здания, сооружения, объекта незавершенного строительства с кадастровым номером (обозначением) 40:04:020603:229

№ п/п	Наименование характеристики	Значение характеристики
1	2	3

1	Вид объекта недвижимости	Здание
2	Ранее присвоенный государственный учетный номер здания, сооружения, объекта незавершенного строительства (кадастровый, инвентарный или условный номер)	–
3	Кадастровый номер земельного участка (земельных участков), в границах которого (которых) расположено здание, сооружение, объект незавершенного строительства	40:04:020603:64
4	Номер кадастрового квартала (кадастровых кварталов), в пределах которого (которых) расположено здание, сооружение, объект незавершенного строительства	40:04:020603
5	Адрес здания, сооружения, объекта незавершенного строительства	Калужская обл, Дзержинский р-н, Куровской п, Строительная ул, 25А д
	Местоположение здания, сооружения, объекта незавершенного строительства	–
	Дополнительные сведения о местоположении	–
6	Иные сведения	–

Описание местоположения здания, сооружения, объекта незавершенного строительства на земельном участке

1. Сведения о характерных точках контура
вид объекта недвижимости (здание, сооружение, объект незавершенного строительства) Здание
кадастровый номер (обозначение) 40:04:020603:230
Зона № 1

Номер контура	Номера характерных точек контура	Существующие			Уточненные			Метод определения координат	Средняя квадратическая погрешность определения координат характерной точки (Mt), м	Формулы, примененные для расчета средней квадратической погрешности определения координат характерной точки (Mt), м
		Координаты, м		R, м	Координаты, м		R, м			
		X	Y		X	Y				
1	2	3	4	5	6	7	8	9	10	11
40:04:020603:230(1)	н192О	–	–	–	432452.35	1284842.63	–	Метод спутниковых геодезических измерений (определений)	0.10	Mt=?(0.07?+0.07?)=0.10
40:04:020603:230(1)	н193О	–	–	–	432454.17	1284850.75	–	Метод спутниковых геодезических измерений (определений)	0.10	Mt=?(0.07?+0.07?)=0.10
40:04:0	н194О	–	–	–	432441.	128485	–	Метод	0.10	Mt=?(0.07?+0.07?)

20603:230(1)					33	3.72		спутниковых геодезических измерений (определений)		=0.10
40:04:020603:230(1)	н195О	–	–	–	432441.19	1284853.10	–	Метод спутниковых геодезических измерений (определений)	0.10	Mt=?(0.07?+0.07?)=0.10
40:04:020603:230(1)	н196О	–	–	–	432438.38	1284852.13	–	Метод спутниковых геодезических измерений (определений)	0.10	Mt=?(0.07?+0.07?)=0.10
40:04:020603:230(1)	н197О	–	–	–	432437.43	1284848.38	–	Метод спутниковых геодезических измерений (определений)	0.10	Mt=?(0.07?+0.07?)=0.10
40:04:020603:230(1)	н198О	–	–	–	432439.53	1284845.99	–	Метод спутниковых геодезических измерений (определений)	0.10	Mt=?(0.07?+0.07?)=0.10
40:04:020603:230(1)	н199О	–	–	–	432439.44	1284845.61	–	Метод спутниковых геодезических измерений (определений)	0.10	Mt=?(0.07?+0.07?)=0.10
40:04:020603:230(1)	н192О	–	–	–	432452.35	1284842.63	–	Метод спутниковых геодезических измерений (определений)	0.10	Mt=?(0.07?+0.07?)=0.10

2. Характеристики здания, сооружения, объекта незавершенного строительства с кадастровым номером (обозначением) 40:04:020603:230

№ п/п	Наименование характеристики	Значение характеристики
1	**2**	**3**
1	Вид объекта недвижимости	Здание
2	Ранее присвоенный государственный	–

	учетный номер здания, сооружения, объекта незавершенного строительства (кадастровый, инвентарный или условный номер)	
3	Кадастровый номер земельного участка (земельных участков), в границах которого (которых) расположено здание, сооружение, объект незавершенного строительства	40:04:020603:4
4	Номер кадастрового квартала (кадастровых кварталов), в пределах которого (которых) расположено здание, сооружение, объект незавершенного строительства	40:04:020603
5	Адрес здания, сооружения, объекта незавершенного строительства	Калужская обл, Калуга г, Мира ул, 16А д
	Местоположение здания, сооружения, объекта незавершенного строительства	–
	Дополнительные сведения о местоположении	–
6	Иные сведения	–

Описание местоположения здания, сооружения, объекта незавершенного строительства на земельном участке

1. Сведения о характерных точках контура
вид объекта недвижимости (здание, сооружение, объект незавершенного строительства) Здание
кадастровый номер (обозначение) 40:04:020603:595
Зона № 1

Номер контура	Номера характерных точек контура	Существующие			Уточненные			Метод определения координат	Средняя квадратическая погрешность определения координат характерной точки (Mt), м	Формулы, примененные для расчета средней квадратической погрешности определения координат характерной точки (Mt), м
		Координаты, м		R, м	Координаты, м		R, м			
		X	Y		X	Y				
1	2	3	4	5	6	7	8	9	10	11
40:04:020603:595(1)	н41О	–	–	–	432187.67	1284909.77	–	Метод спутниковых геодезических измерений (определений)	0.10	Mt=?(0.07?+0.07?)=0.10
40:04:020603:595(1)	н42О	–	–	–	432192.30	1284927.80	–	Метод спутниковых геодезических измерений (определений)	0.10	Mt=?(0.07?+0.07?)=0.10
40:04:020603:595(1)	н43О	–	–	–	432174.09	1284932.06	–	Метод спутниковых	0.10	Mt=?(0.07?+0.07?)=0.10

								геодезических измерений (определений)		
40:04:020603:595(1)	н44О	–	–	–	432169.79	1284914.38	–	Метод спутниковых геодезических измерений (определений)	0.10	Mt=?(0.07?+0.07?)=0.10
40:04:020603:595(1)	н41О	–	–	–	432187.67	1284909.77	–	Метод спутниковых геодезических измерений (определений)	0.10	Mt=?(0.07?+0.07?)=0.10

2. Характеристики здания, сооружения, объекта незавершенного строительства с кадастровым номером (обозначением) 40:04:020603:595

№ п/п	Наименование характеристики	Значение характеристики
1	2	3
1	Вид объекта недвижимости	Здание
2	Ранее присвоенный государственный учетный номер здания, сооружения, объекта незавершенного строительства (кадастровый, инвентарный или условный номер)	–
3	Кадастровый номер земельного участка (земельных участков), в границах которого (которых) расположено здание, сооружение, объект незавершенного строительства	–
4	Номер кадастрового квартала (кадастровых кварталов), в пределах которого (которых) расположено здание, сооружение, объект незавершенного строительства	40:04:020603
5	Адрес здания, сооружения, объекта незавершенного строительства	Калужская обл, Калуга г, Мира ул, 6а д
	Местоположение здания, сооружения, объекта незавершенного строительства	–
	Дополнительные сведения о местоположении	–
6	Иные сведения	–

Описание местоположения здания, сооружения, объекта незавершенного строительства на земельном участке

1. Сведения о характерных точках контура
вид объекта недвижимости (здание, сооружение, объект незавершенного строительства) Здание
кадастровый номер (обозначение) 40:04:020603:597
Зона № 1

Номер контура	Номера характерных	Существующие		Уточненные		Метод определения координа	Средняя квадратическая	Формулы, примененные для расчета средней квадратической
		Координаты, м	R, м	Координаты, м	R, м			

	точек контура	X	Y		X	Y		т	погрешность определения координат характерной точки (Mt), м	погрешности определения координат характерной точки (Mt), м
1	2	3	4	5	6	7	8	9	10	11
40:04:020603:597(1)	н45О	–	–	–	432194.55	1284935.03	–	Метод спутниковых геодезических измерений (определений)	0.10	Mt=?(0.07?+0.07?)=0.10
40:04:020603:597(1)	н46О	–	–	–	432198.99	1284952.78	–	Метод спутниковых геодезических измерений (определений)	0.10	Mt=?(0.07?+0.07?)=0.10
40:04:020603:597(1)	н47О	–	–	–	432179.73	1284957.45	–	Метод спутниковых геодезических измерений (определений)	0.10	Mt=?(0.07?+0.07?)=0.10
40:04:020603:597(1)	н48О	–	–	–	432175.44	1284939.94	–	Метод спутниковых геодезических измерений (определений)	0.10	Mt=?(0.07?+0.07?)=0.10
40:04:020603:597(1)	н45О	–	–	–	432194.55	1284935.03	–	Метод спутниковых геодезических измерений (определений)	0.10	Mt=?(0.07?+0.07?)=0.10

2. Характеристики здания, сооружения, объекта незавершенного строительства с кадастровым номером (обозначением) 40:04:020603:597

№ п/п	Наименование характеристики	Значение характеристики
1	2	3
1	Вид объекта недвижимости	Здание
2	Ранее присвоенный государственный учетный номер здания, сооружения, объекта незавершенного строительства (кадастровый, инвентарный или условный номер)	–

3	Кадастровый номер земельного участка (земельных участков), в границах которого (которых) расположено здание, сооружение, объект незавершенного строительства	40:04:020603:1
4	Номер кадастрового квартала (кадастровых кварталов), в пределах которого (которых) расположено здание, сооружение, объект незавершенного строительства	40:04:020603
5	Адрес здания, сооружения, объекта незавершенного строительства	Калужская обл, Дзержинский р-н, Куровской п, Мира ул, 6в д
	Местоположение здания, сооружения, объекта незавершенного строительства	–
	Дополнительные сведения о местоположении	–
6	Иные сведения	–

Описание местоположения здания, сооружения, объекта незавершенного строительства на земельном участке

1. Сведения о характерных точках контура
вид объекта недвижимости (здание, сооружение, объект незавершенного строительства) Здание
кадастровый номер (обозначение) 40:04:020603:598
Зона № 1

Номер контура	Номера характерных точек контура	Существующие			Уточненные			Метод определения координат	Средняя квадратическая погрешность определения координат характерной точки (Mt), м	Формулы, примененные для расчета средней квадратической погрешности определения координат характерной точки (Mt), м
		Координаты, м		R, м	Координаты, м		R, м			
		X	Y		X	Y				
1	2	3	4	5	6	7	8	9	10	11
40:04:020603:598(1)	н106О	–	–	–	432231.79	1284908.64	–	Метод спутниковых геодезических измерений (определений)	0.10	Mt=?(0.07?+0.07?)=0.10
40:04:020603:598(1)	н107О	–	–	–	432233.70	1284915.70	–	Метод спутниковых геодезических измерений (определений)	0.10	Mt=?(0.07?+0.07?)=0.10
40:04:020603:598(1)	н108О	–	–	–	432232.47	1284916.03	–	Метод спутниковых геодезических измерений (определе	0.10	Mt=?(0.07?+0.07?)=0.10

								ний)		
40:04:020603:598(1)	н109О	–	–	–	432234.85	1284924.79	–	Метод спутниковых геодезических измерений (определений)	0.10	Mt=?(0.07?+0.07?)=0.10
40:04:020603:598(1)	н110О	–	–	–	432235.88	1284924.51	–	Метод спутниковых геодезических измерений (определений)	0.10	Mt=?(0.07?+0.07?)=0.10
40:04:020603:598(1)	н111О	–	–	–	432237.92	1284932.31	–	Метод спутниковых геодезических измерений (определений)	0.10	Mt=?(0.07?+0.07?)=0.10
40:04:020603:598(1)	н112О	–	–	–	432223.40	1284935.69	–	Метод спутниковых геодезических измерений (определений)	0.10	Mt=?(0.07?+0.07?)=0.10
40:04:020603:598(1)	н113О	–	–	–	432221.76	1284928.65	–	Метод спутниковых геодезических измерений (определений)	0.10	Mt=?(0.07?+0.07?)=0.10
40:04:020603:598(1)	н114О	–	–	–	432224.78	1284927.95	–	Метод спутниковых геодезических измерений (определений)	0.10	Mt=?(0.07?+0.07?)=0.10
40:04:020603:598(1)	н115О	–	–	–	432222.51	1284918.23	–	Метод спутниковых геодезических измерений (определений)	0.10	Mt=?(0.07?+0.07?)=0.10
40:04:020603:598(1)	н116О	–	–	–	432219.06	1284919.03	–	Метод спутниковых геодезических	0.10	Mt=?(0.07?+0.07?)=0.10

								измерений (определений)		
40:04:020603:598(1)	н117О	–	–	–	432217.54	1284912.51	–	Метод спутниковых геодезических измерений (определений)	0.10	Mt=?(0.07?+0.07?)=0.10
40:04:020603:598(1)	н106О	–	–	–	432231.79	1284908.64	–	Метод спутниковых геодезических измерений (определений)	0.10	Mt=?(0.07?+0.07?)=0.10

2. Характеристики здания, сооружения, объекта незавершенного строительства с кадастровым номером (обозначением) 40:04:020603:598

№ п/п	Наименование характеристики	Значение характеристики
1	2	3
1	Вид объекта недвижимости	Здание
2	Ранее присвоенный государственный учетный номер здания, сооружения, объекта незавершенного строительства (кадастровый, инвентарный или условный номер)	–
3	Кадастровый номер земельного участка (земельных участков), в границах которого (которых) расположено здание, сооружение, объект незавершенного строительства	40:04:020603:10
4	Номер кадастрового квартала (кадастровых кварталов), в пределах которого (которых) расположено здание, сооружение, объект незавершенного строительства	40:04:020603
5	Адрес здания, сооружения, объекта незавершенного строительства	Калужская обл, Дзержинский р-н, Калуга г, Мира ул, 8а д
	Местоположение здания, сооружения, объекта незавершенного строительства	–
	Дополнительные сведения о местоположении	–
6	Иные сведения	–

Описание местоположения здания, сооружения, объекта незавершенного строительства на земельном участке

1. Сведения о характерных точках контура
вид объекта недвижимости (здание, сооружение, объект незавершенного строительства) Здание
кадастровый номер (обозначение) 40:04:020603:599
Зона № 1

Номер контура	Номера характерных	Существующие		Уточненные		Метод определения координа	Средняя квадратическая	Формулы, примененные для расчета средней квадратической
		Координаты, м	R, м	Координаты, м	R, м			

	точек контура	X	Y		X	Y		т	погрешность определения координат характерной точки (Mt), м	погрешности определения координат характерной точки (Mt), м
1	2	3	4	5	6	7	8	9	10	11
40:04:020603:599(1)	н982О	–	–	–	432406.93	1284879.14	–	Метод спутниковых геодезических измерений (определений)	0.10	Mt=√(0.07²+0.07²)=0.10
40:04:020603:599(1)	н983О	–	–	–	432405.10	1284879.56	–	Метод спутниковых геодезических измерений (определений)	0.10	Mt=√(0.07²+0.07²)=0.10
40:04:020603:599(1)	н984О	–	–	–	432400.89	1284880.55	–	Метод спутниковых геодезических измерений (определений)	0.10	Mt=√(0.07²+0.07²)=0.10
40:04:020603:599(1)	н985О	–	–	–	432400.05	1284876.94	–	Метод спутниковых геодезических измерений (определений)	0.10	Mt=√(0.07²+0.07²)=0.10
40:04:020603:599(1)	н986О	–	–	–	432406.09	1284875.53	–	Метод спутниковых геодезических измерений (определений)	0.10	Mt=√(0.07²+0.07²)=0.10
40:04:020603:599(1)	н982О	–	–	–	432406.93	1284879.14	–	Метод спутниковых геодезических измерений (определений)	0.10	Mt=√(0.07²+0.07²)=0.10

2. Характеристики здания, сооружения, объекта незавершенного строительства с кадастровым номером (обозначением) 40:04:020603:599

№	Наименование характеристики	Значение характеристики

п/п		
1	**2**	**3**
1	Вид объекта недвижимости	Здание
2	Ранее присвоенный государственный учетный номер здания, сооружения, объекта незавершенного строительства (кадастровый, инвентарный или условный номер)	–
3	Кадастровый номер земельного участка (земельных участков), в границах которого (которых) расположено здание, сооружение, объект незавершенного строительства	40:04:020603:591
4	Номер кадастрового квартала (кадастровых кварталов), в пределах которого (которых) расположено здание, сооружение, объект незавершенного строительства	40:04:020603
5	Адрес здания, сооружения, объекта незавершенного строительства	Калужская обл, Калуга г, Мира ул, инв. №1г/2259 бокс
	Местоположение здания, сооружения, объекта незавершенного строительства	–
	Дополнительные сведения о местоположении	–
6	Иные сведения	–

Описание местоположения здания, сооружения, объекта незавершенного строительства на земельном участке

1. Сведения о характерных точках контура
вид объекта недвижимости (здание, сооружение, объект незавершенного строительства) Здание
кадастровый номер (обозначение) 40:04:020603:612
Зона № 1

Номер контура	**Номера характерных точек контура**	**Существующие**			**Уточненные**			**Метод определения координат**	**Средняя квадратическая погрешность определения координат характерной точки (Mt), м**	**Формулы, примененные для расчета средней квадратической погрешности определения координат характерной точки (Mt), м**
		Координаты, м		**R, м**	**Координаты, м**		**R, м**			
		X	**Y**		**X**	**Y**				
1	**2**	**3**	**4**	**5**	**6**	**7**	**8**	**9**	**10**	**11**
40:04:020603:612(1)	н64О	–	–	–	432121.91	1284897.80	–	Метод спутниковых геодезических измерений (определений)	0.10	Mt=?(0.07?+0.07?)=0.10
40:04:020603:612(1)	н65О	–	–	–	432126.62	1284916.28	–	Метод спутниковых геодезических измерений (определе	0.10	Mt=?(0.07?+0.07?)=0.10

								ний)		
40:04:020603:612(1)	н66О	–	–	–	432121.84	1284917.49	–	Метод спутниковых геодезических измерений (определений)	0.10	Mt=?(0.07?+0.07?)=0.10
40:04:020603:612(1)	н67О	–	–	–	432122.24	1284918.97	–	Метод спутниковых геодезических измерений (определений)	0.10	Mt=?(0.07?+0.07?)=0.10
40:04:020603:612(1)	н68О	–	–	–	432116.93	1284920.28	–	Метод спутниковых геодезических измерений (определений)	0.10	Mt=?(0.07?+0.07?)=0.10
40:04:020603:612(1)	н69О	–	–	–	432116.53	1284918.80	–	Метод спутниковых геодезических измерений (определений)	0.10	Mt=?(0.07?+0.07?)=0.10
40:04:020603:612(1)	н70О	–	–	–	432111.78	1284920.04	–	Метод спутниковых геодезических измерений (определений)	0.10	Mt=?(0.07?+0.07?)=0.10
40:04:020603:612(1)	н71О	–	–	–	432107.07	1284901.56	–	Метод спутниковых геодезических измерений (определений)	0.10	Mt=?(0.07?+0.07?)=0.10
40:04:020603:612(1)	н64О	–	–	–	432121.91	1284897.80	–	Метод спутниковых геодезических измерений (определений)	0.10	Mt=?(0.07?+0.07?)=0.10

2. Характеристики здания, сооружения, объекта незавершенного строительства с кадастровым номером (обозначением) 40:04:020603:612

№ п/п	Наименование характеристики	Значение характеристики
1	2	3

1	Вид объекта недвижимости	Здание
2	Ранее присвоенный государственный учетный номер здания, сооружения, объекта незавершенного строительства (кадастровый, инвентарный или условный номер)	–
3	Кадастровый номер земельного участка (земельных участков), в границах которого (которых) расположено здание, сооружение, объект незавершенного строительства	40:04:020603:84
4	Номер кадастрового квартала (кадастровых кварталов), в пределах которого (которых) расположено здание, сооружение, объект незавершенного строительства	40:04:020603
5	Адрес здания, сооружения, объекта незавершенного строительства	Калужская обл, Калуга г, Мира ул, 4 д
	Местоположение здания, сооружения, объекта незавершенного строительства	–
	Дополнительные сведения о местоположении	–
6	Иные сведения	–

Описание местоположения здания, сооружения, объекта незавершенного строительства на земельном участке

1. Сведения о характерных точках контура
вид объекта недвижимости (здание, сооружение, объект незавершенного строительства) Здание
кадастровый номер (обозначение) 40:04:020603:615
Зона № 1

Номер контура	Номера характерных точек контура	Существующие			Уточненные			Метод определения координат	Средняя квадратическая погрешность определения координат характерной точки (Mt), м	Формулы, примененные для расчета средней квадратической погрешности определения координат характерной точки (Mt), м
		Координаты, м		R, м	Координаты, м		R, м			
		X	Y		X	Y				
1	2	3	4	5	6	7	8	9	10	11
40:04:020603:615(1)	н29О	–	–	–	432083.59	1284959.30	–	Метод спутниковых геодезических измерений (определений)	0.10	Mt=?(0.07?+0.07?)=0.10
40:04:020603:615(1)	н30О	–	–	–	432085.23	1284966.24	–	Метод спутниковых геодезических измерений (определений)	0.10	Mt=?(0.07?+0.07?)=0.10
40:04:0	н31О	–	–	–	432079.	128496	–	Метод	0.10	Mt=?(0.07?+0.07?)

20603:615(1)					79	7.52		спутниковых геодезических измерений (определений)		=0.10
40:04:020603:615(1)	н32О	–	–	–	432088.05	1285001.24	–	Метод спутниковых геодезических измерений (определений)	0.10	Mt=?(0.07?+0.07?)=0.10
40:04:020603:615(1)	н33О	–	–	–	432093.46	1284999.91	–	Метод спутниковых геодезических измерений (определений)	0.10	Mt=?(0.07?+0.07?)=0.10
40:04:020603:615(1)	н34О	–	–	–	432094.87	1285006.85	–	Метод спутниковых геодезических измерений (определений)	0.10	Mt=?(0.07?+0.07?)=0.10
40:04:020603:615(1)	н35О	–	–	–	432085.46	1285009.09	–	Метод спутниковых геодезических измерений (определений)	0.10	Mt=?(0.07?+0.07?)=0.10
40:04:020603:615(1)	н36О	–	–	–	432084.77	1285005.66	–	Метод спутниковых геодезических измерений (определений)	0.10	Mt=?(0.07?+0.07?)=0.10
40:04:020603:615(1)	н37О	–	–	–	432076.16	1285007.41	–	Метод спутниковых геодезических измерений (определений)	0.10	Mt=?(0.07?+0.07?)=0.10
40:04:020603:615(1)	н38О	–	–	–	432066.51	1284966.80	–	Метод спутниковых геодезических измерений (определе	0.10	Mt=?(0.07?+0.07?)=0.10

								ний)		
40:04:020603:615(1)	н39О	–	–	–	432075.22	1284964.81	–	Метод спутниковых геодезических измерений (определений)	0.10	Mt=?(0.07?+0.07?)=0.10
40:04:020603:615(1)	н40О	–	–	–	432074.45	1284961.46	–	Метод спутниковых геодезических измерений (определений)	0.10	Mt=?(0.07?+0.07?)=0.10
40:04:020603:615(1)	н29О	–	–	–	432083.59	1284959.30	–	Метод спутниковых геодезических измерений (определений)	0.10	Mt=?(0.07?+0.07?)=0.10

2. Характеристики здания, сооружения, объекта незавершенного строительства с кадастровым номером (обозначением) 40:04:020603:615

№ п/п	Наименование характеристики	Значение характеристики
1	2	3
1	Вид объекта недвижимости	Здание
2	Ранее присвоенный государственный учетный номер здания, сооружения, объекта незавершенного строительства (кадастровый, инвентарный или условный номер)	–
3	Кадастровый номер земельного участка (земельных участков), в границах которого (которых) расположено здание, сооружение, объект незавершенного строительства	40:04:020603:71
4	Номер кадастрового квартала (кадастровых кварталов), в пределах которого (которых) расположено здание, сооружение, объект незавершенного строительства	40:04:020603
5	Адрес здания, сооружения, объекта незавершенного строительства	Калужская обл, Дзержинский р-н, Калуга г, Строительная ул, 1д д
	Местоположение здания, сооружения, объекта незавершенного строительства	–
	Дополнительные сведения о местоположении	–
6	Иные сведения	–

Описание местоположения здания, сооружения, объекта незавершенного строительства на земельном участке

1. Сведения о характерных точках контура
вид объекта недвижимости (здание, сооружение, объект незавершенного строительства) Здание
кадастровый номер (обозначение) 40:04:020603:619
Зона № 1

Номер конту	Номера	Существующие	Уточненные	Метод определе	Средня я	Формулы, примененные для

ра	характерных точек контура	Координаты, м		R, м	Координаты, м		R, м	ния координат	квадратическая погрешность определения координат характерной точки (Mt), м	расчета средней квадратической погрешности определения координат характерной точки (Mt), м
		X	Y		X	Y				
1	2	3	4	5	6	7	8	9	10	11
40:04:020603:619(1)	н155О	–	–	–	432628.08	1284759.93	–	Метод спутниковых геодезических измерений (определений)	0.10	Mt=?(0.07?+0.07?)=0.10
40:04:020603:619(1)	н156О	–	–	–	432630.83	1284771.70	–	Метод спутниковых геодезических измерений (определений)	0.10	Mt=?(0.07?+0.07?)=0.10
40:04:020603:619(1)	н157О	–	–	–	432607.82	1284777.32	–	Метод спутниковых геодезических измерений (определений)	0.10	Mt=?(0.07?+0.07?)=0.10
40:04:020603:619(1)	н158О	–	–	–	432614.70	1284804.52	–	Метод спутниковых геодезических измерений (определений)	0.10	Mt=?(0.07?+0.07?)=0.10
40:04:020603:619(1)	н159О	–	–	–	432631.20	1284800.67	–	Метод спутниковых геодезических измерений (определений)	0.10	Mt=?(0.07?+0.07?)=0.10
40:04:020603:619(1)	н160О	–	–	–	432633.45	1284810.32	–	Метод спутниковых геодезических измерений (определений)	0.10	Mt=?(0.07?+0.07?)=0.10
40:04:0	н161О	–	–	–	432622.	128481	–	Метод	0.10	Mt=?(0.07?+0.07?)

20603:619(1)					13	2.96		спутниковых геодезических измерений (определений)		=0.10
40:04:020603:619(1)	н162О	–	–	–	432626.99	1284831.79	–	Метод спутниковых геодезических измерений (определений)	0.10	Mt=?(0.07?+0.07?)=0.10
40:04:020603:619(1)	н163О	–	–	–	432637.79	1284828.73	–	Метод спутниковых геодезических измерений (определений)	0.10	Mt=?(0.07?+0.07?)=0.10
40:04:020603:619(1)	н164О	–	–	–	432640.24	1284838.78	–	Метод спутниковых геодезических измерений (определений)	0.10	Mt=?(0.07?+0.07?)=0.10
40:04:020603:619(1)	н165О	–	–	–	432614.62	1284844.64	–	Метод спутниковых геодезических измерений (определений)	0.10	Mt=?(0.07?+0.07?)=0.10
40:04:020603:619(1)	н166О	–	–	–	432605.67	1284807.68	–	Метод спутниковых геодезических измерений (определений)	0.10	Mt=?(0.07?+0.07?)=0.10
40:04:020603:619(1)	н167О	–	–	–	432604.47	1284807.97	–	Метод спутниковых геодезических измерений (определений)	0.10	Mt=?(0.07?+0.07?)=0.10
40:04:020603:619(1)	н168О	–	–	–	432595.04	1284767.90	–	Метод спутниковых геодезических измерений (определе	0.10	Mt=?(0.07?+0.07?)=0.10

								ний)		
40:04:020603:619(1)	н155О	–	–	–	432628.08	1284759.93	–	Метод спутниковых геодезических измерений (определений)	0.10	Mt=?(0.07?+0.07?)=0.10

2. Характеристики здания, сооружения, объекта незавершенного строительства с кадастровым номером (обозначением) 40:04:020603:619

№ п/п	Наименование характеристики	Значение характеристики
1	2	3
1	Вид объекта недвижимости	Здание
2	Ранее присвоенный государственный учетный номер здания, сооружения, объекта незавершенного строительства (кадастровый, инвентарный или условный номер)	–
3	Кадастровый номер земельного участка (земельных участков), в границах которого (которых) расположено здание, сооружение, объект незавершенного строительства	40:04:020603:73
4	Номер кадастрового квартала (кадастровых кварталов), в пределах которого (которых) расположено здание, сооружение, объект незавершенного строительства	40:04:020603
5	Адрес здания, сооружения, объекта незавершенного строительства	Калужская обл, Дзержинский р-н, Калуга г, Мира проезд, 1 д
	Местоположение здания, сооружения, объекта незавершенного строительства	–
	Дополнительные сведения о местоположении	–
6	Иные сведения	–

Описание местоположения здания, сооружения, объекта незавершенного строительства на земельном участке

1. Сведения о характерных точках контура
вид объекта недвижимости (здание, сооружение, объект незавершенного строительства) Здание
кадастровый номер (обозначение) 40:04:020603:678
Зона № 1

Номер контура	Номера характерных точек контура	Существующие			Уточненные			Метод определения координат	Средняя квадратическая погрешность определения координат характерной точки (Mt), м	Формулы, примененные для расчета средней квадратической погрешности определения координат характерной точки (Mt), м
		Координаты, м		R, м	Координаты, м		R, м			
		X	Y		X	Y				
1	2	3	4	5	6	7	8	9	10	11
40:04:020603:678(1)	н181О	–	–	–	432472.54	1284840.24	–	Метод спутниковых	0.10	Mt=?(0.07?+0.07?)=0.10

								геодезических измерений (определений)		
40:04:020603:678(1)	н182О	–	–	–	432459.15	1284843.77	–	Метод спутниковых геодезических измерений (определений)	0.10	Mt=?(0.07?+0.07?)=0.10
40:04:020603:678(1)	н183О	–	–	–	432460.48	1284848.81	–	Метод спутниковых геодезических измерений (определений)	0.10	Mt=?(0.07?+0.07?)=0.10
40:04:020603:678(1)	н184О	–	–	–	432463.65	1284847.98	–	Метод спутниковых геодезических измерений (определений)	0.10	Mt=?(0.07?+0.07?)=0.10
40:04:020603:678(1)	н185О	–	–	–	432464.60	1284851.59	–	Метод спутниковых геодезических измерений (определений)	0.10	Mt=?(0.07?+0.07?)=0.10
40:04:020603:678(1)	н186О	–	–	–	432469.19	1284850.38	–	Метод спутниковых геодезических измерений (определений)	0.10	Mt=?(0.07?+0.07?)=0.10
40:04:020603:678(1)	н187О	–	–	–	432468.24	1284846.77	–	Метод спутниковых геодезических измерений (определений)	0.10	Mt=?(0.07?+0.07?)=0.10
40:04:020603:678(1)	н188О	–	–	–	432473.87	1284845.29	–	Метод спутниковых геодезических измерений (определений)	0.10	Mt=?(0.07?+0.07?)=0.10
40:04:0	н181О	–	–	–	432472.	128484	–	Метод	0.10	Mt=?(0.07?+0.07?)

20603:678(1)					54	0.24		спутниковых геодезических измерений (определений)		=0.10

2. Характеристики здания, сооружения, объекта незавершенного строительства с кадастровым номером (обозначением) 40:04:020603:678

№ п/п	Наименование характеристики	Значение характеристики
1	2	3
1	Вид объекта недвижимости	Здание
2	Ранее присвоенный государственный учетный номер здания, сооружения, объекта незавершенного строительства (кадастровый, инвентарный или условный номер)	–
3	Кадастровый номер земельного участка (земельных участков), в границах которого (которых) расположено здание, сооружение, объект незавершенного строительства	40:04:020603:5
4	Номер кадастрового квартала (кадастровых кварталов), в пределах которого (которых) расположено здание, сооружение, объект незавершенного строительства	40:04:020603
5	Адрес здания, сооружения, объекта незавершенного строительства	Калужская обл, Калуга г, Мира ул, 18 д
	Местоположение здания, сооружения, объекта незавершенного строительства	–
	Дополнительные сведения о местоположении	–
6	Иные сведения	–

Описание местоположения здания, сооружения, объекта незавершенного строительства на земельном участке

1. Сведения о характерных точках контура
вид объекта недвижимости (здание, сооружение, объект незавершенного строительства) Здание
кадастровый номер (обозначение) 40:04:020603:92
Зона № 1

Номер контура	Номера характерных точек контура	Существующие			Уточненные			Метод определения координат	Средняя квадратическая погрешность определения координат характерной точки (Mt), м	Формулы, примененные для расчета средней квадратической погрешности определения координат характерной точки (Mt), м
		Координаты, м		R, м	Координаты, м		R, м			
		X	Y		X	Y				
1	2	3	4	5	6	7	8	9	10	11
40:04:020603:92(1)	н802О	–	–	–	432274.33	1284849.75	–	Метод спутниковых геодезических	0.10	Mt=?(0.07?+0.07?)=0.10

								измерений (определений)		
40:04:020603:92(1)	н803О	–	–	–	432275.42	1284853.95	–	Метод спутниковых геодезических измерений (определений)	0.10	Mt=?(0.07?+0.07?)=0.10
40:04:020603:92(1)	н804О	–	–	–	432273.33	1284854.41	–	Метод спутниковых геодезических измерений (определений)	0.10	Mt=?(0.07?+0.07?)=0.10
40:04:020603:92(1)	н805О	–	–	–	432275.91	1284865.12	–	Метод спутниковых геодезических измерений (определений)	0.10	Mt=?(0.07?+0.07?)=0.10
40:04:020603:92(1)	н806О	–	–	–	432272.12	1284866.17	–	Метод спутниковых геодезических измерений (определений)	0.10	Mt=?(0.07?+0.07?)=0.10
40:04:020603:92(1)	н807О	–	–	–	432272.48	1284867.46	–	Метод спутниковых геодезических измерений (определений)	0.10	Mt=?(0.07?+0.07?)=0.10
40:04:020603:92(1)	н808О	–	–	–	432268.13	1284868.63	–	Метод спутниковых геодезических измерений (определений)	0.10	Mt=?(0.07?+0.07?)=0.10
40:04:020603:92(1)	н809О	–	–	–	432267.78	1284867.37	–	Метод спутниковых геодезических измерений (определений)	0.10	Mt=?(0.07?+0.07?)=0.10
40:04:020603:92(1)	н810О	–	–	–	432264.51	1284868.27	–	Метод спутниковых	0.10	Mt=?(0.07?+0.07?)=0.10

								геодезических измерений (определений)		
40:04:020603:92(1)	н811О	–	–	–	432264.85	1284869.52	–	Метод спутниковых геодезических измерений (определений)	0.10	Mt=?(0.07?+0.07?)=0.10
40:04:020603:92(1)	н812О	–	–	–	432260.36	1284870.74	–	Метод спутниковых геодезических измерений (определений)	0.10	Mt=?(0.07?+0.07?)=0.10
40:04:020603:92(1)	н813О	–	–	–	432260.02	1284869.52	–	Метод спутниковых геодезических измерений (определений)	0.10	Mt=?(0.07?+0.07?)=0.10
40:04:020603:92(1)	н814О	–	–	–	432255.99	1284870.63	–	Метод спутниковых геодезических измерений (определений)	0.10	Mt=?(0.07?+0.07?)=0.10
40:04:020603:92(1)	н815О	–	–	–	432253.52	1284860.36	–	Метод спутниковых геодезических измерений (определений)	0.10	Mt=?(0.07?+0.07?)=0.10
40:04:020603:92(1)	н816О	–	–	–	432251.56	1284860.82	–	Метод спутниковых геодезических измерений (определений)	0.10	Mt=?(0.07?+0.07?)=0.10
40:04:020603:92(1)	н817О	–	–	–	432250.71	1284857.18	–	Метод спутниковых геодезических измерений (определений)	0.10	Mt=?(0.07?+0.07?)=0.10
40:04:0	н818О	–	–	–	432257.	128485	–	Метод	0.10	Mt=?(0.07?+0.07?)

20603:92(1)					08	5.53		спутниковых геодезических измерений (определений)		=0.10
40:04:020603:92(1)	н819О	–	–	–	432256.85	1284854.68	–	Метод спутниковых геодезических измерений (определений)	0.10	Mt=?(0.07?+0.07?)=0.10
40:04:020603:92(1)	н820О	–	–	–	432256.31	1284853.03	–	Метод спутниковых геодезических измерений (определений)	0.10	Mt=?(0.07?+0.07?)=0.10
40:04:020603:92(1)	н821О	–	–	–	432259.82	1284851.95	–	Метод спутниковых геодезических измерений (определений)	0.10	Mt=?(0.07?+0.07?)=0.10
40:04:020603:92(1)	н822О	–	–	–	432260.31	1284853.55	–	Метод спутниковых геодезических измерений (определений)	0.10	Mt=?(0.07?+0.07?)=0.10
40:04:020603:92(1)	н823О	–	–	–	432260.65	1284854.64	–	Метод спутниковых геодезических измерений (определений)	0.10	Mt=?(0.07?+0.07?)=0.10
40:04:020603:92(1)	н824О	–	–	–	432264.80	1284853.55	–	Метод спутниковых геодезических измерений (определений)	0.10	Mt=?(0.07?+0.07?)=0.10
40:04:020603:92(1)	н825О	–	–	–	432264.51	1284852.47	–	Метод спутниковых геодезических измерений (определе	0.10	Mt=?(0.07?+0.07?)=0.10

								ний)		
40:04:020603:92(1)	н826О	–	–	–	432264.17	1284850.96	–	Метод спутниковых геодезических измерений (определений)	0.10	Mt=?(0.07?+0.07?)=0.10
40:04:020603:92(1)	н827О	–	–	–	432267.66	1284849.99	–	Метод спутниковых геодезических измерений (определений)	0.10	Mt=?(0.07?+0.07?)=0.10
40:04:020603:92(1)	н828О	–	–	–	432268.07	1284851.50	–	Метод спутниковых геодезических измерений (определений)	0.10	Mt=?(0.07?+0.07?)=0.10
40:04:020603:92(1)	н829О	–	–	–	432268.38	1284852.60	–	Метод спутниковых геодезических измерений (определений)	0.10	Mt=?(0.07?+0.07?)=0.10
40:04:020603:92(1)	н830О	–	–	–	432270.93	1284851.94	–	Метод спутниковых геодезических измерений (определений)	0.10	Mt=?(0.07?+0.07?)=0.10
40:04:020603:92(1)	н831О	–	–	–	432270.60	1284850.69	–	Метод спутниковых геодезических измерений (определений)	0.10	Mt=?(0.07?+0.07?)=0.10
40:04:020603:92(1)	н802О	–	–	–	432274.33	1284849.75	–	Метод спутниковых геодезических измерений (определений)	0.10	Mt=?(0.07?+0.07?)=0.10

2. Характеристики здания, сооружения, объекта незавершенного строительства с кадастровым номером (обозначением) 40:04:020603:92

№ п/п	Наименование характеристики	Значение характеристики
1	2	3

1	Вид объекта недвижимости	Здание
2	Ранее присвоенный государственный учетный номер здания, сооружения, объекта незавершенного строительства (кадастровый, инвентарный или условный номер)	–
3	Кадастровый номер земельного участка (земельных участков), в границах которого (которых) расположено здание, сооружение, объект незавершенного строительства	40:04:020603:54
4	Номер кадастрового квартала (кадастровых кварталов), в пределах которого (которых) расположено здание, сооружение, объект незавершенного строительства	40:04:020603
5	Адрес здания, сооружения, объекта незавершенного строительства	Калужская обл, Калуга г, Мира ул, 10 д
	Местоположение здания, сооружения, объекта незавершенного строительства	–
	Дополнительные сведения о местоположении	–
6	Иные сведения	–

Описание местоположения здания, сооружения, объекта незавершенного строительства на земельном участке

1. Сведения о характерных точках контура
вид объекта недвижимости (здание, сооружение, объект незавершенного строительства) Здание
кадастровый номер (обозначение) 40:04:020603:93
Зона № 1

Номер контура	Номера характерных точек контура	Существующие			Уточненные			Метод определения координат	Средняя квадратическая погрешность определения координат характерной точки (Mt), м	Формулы, примененные для расчета средней квадратической погрешности определения координат характерной точки (Mt), м
		Координаты, м		R, м	Координаты, м		R, м			
		X	Y		X	Y				
1	2	3	4	5	6	7	8	9	10	11
40:04:020603:93(1)	н832О	–	–	–	432634.69	1284859.21	–	Метод спутниковых геодезических измерений (определений)	0.10	Mt=?(0.07?+0.07?)=0.10
40:04:020603:93(1)	н833О	–	–	–	432638.35	1284873.55	–	Метод спутниковых геодезических измерений (определений)	0.10	Mt=?(0.07?+0.07?)=0.10
40:04:0	н834О	–	–	–	432633.	128487	–	Метод	0.10	Mt=?(0.07?+0.07?)

20603:93(1)					09	4.89		спутниковых геодезических измерений (определений)		=0.10
40:04:020603:93(1)	н835О	–	–	–	432633.35	1284875.90	–	Метод спутниковых геодезических измерений (определений)	0.10	Mt=?(0.07?+0.07?)=0.10
40:04:020603:93(1)	н836О	–	–	–	432631.03	1284876.49	–	Метод спутниковых геодезических измерений (определений)	0.10	Mt=?(0.07?+0.07?)=0.10
40:04:020603:93(1)	н837О	–	–	–	432630.78	1284875.48	–	Метод спутниковых геодезических измерений (определений)	0.10	Mt=?(0.07?+0.07?)=0.10
40:04:020603:93(1)	н838О	–	–	–	432625.15	1284876.92	–	Метод спутниковых геодезических измерений (определений)	0.10	Mt=?(0.07?+0.07?)=0.10
40:04:020603:93(1)	н839О	–	–	–	432625.41	1284877.92	–	Метод спутниковых геодезических измерений (определений)	0.10	Mt=?(0.07?+0.07?)=0.10
40:04:020603:93(1)	н840О	–	–	–	432623.09	1284878.51	–	Метод спутниковых геодезических измерений (определений)	0.10	Mt=?(0.07?+0.07?)=0.10
40:04:020603:93(1)	н841О	–	–	–	432622.84	1284877.51	–	Метод спутниковых геодезических измерений (определе	0.10	Mt=?(0.07?+0.07?)=0.10

								ний)		
40:04:020603:93(1)	н842О	–	–	–	432617.42	1284878.89	–	Метод спутниковых геодезических измерений (определений)	0.10	Mt=?(0.07?+0.07?)=0.10
40:04:020603:93(1)	н843О	–	–	–	432613.76	1284864.55	–	Метод спутниковых геодезических измерений (определений)	0.10	Mt=?(0.07?+0.07?)=0.10
40:04:020603:93(1)	н844О	–	–	–	432615.50	1284864.11	–	Метод спутниковых геодезических измерений (определений)	0.10	Mt=?(0.07?+0.07?)=0.10
40:04:020603:93(1)	н845О	–	–	–	432615.14	1284862.70	–	Метод спутниковых геодезических измерений (определений)	0.10	Mt=?(0.07?+0.07?)=0.10
40:04:020603:93(1)	н846О	–	–	–	432617.69	1284862.05	–	Метод спутниковых геодезических измерений (определений)	0.10	Mt=?(0.07?+0.07?)=0.10
40:04:020603:93(1)	н847О	–	–	–	432618.05	1284863.45	–	Метод спутниковых геодезических измерений (определений)	0.10	Mt=?(0.07?+0.07?)=0.10
40:04:020603:93(1)	н848О	–	–	–	432623.27	1284862.12	–	Метод спутниковых геодезических измерений (определений)	0.10	Mt=?(0.07?+0.07?)=0.10
40:04:020603:93(1)	н849О	–	–	–	432622.90	1284860.68	–	Метод спутниковых геодезических	0.10	Mt=?(0.07?+0.07?)=0.10

								измерений (определений)		
40:04:020603:93(1)	н850О	–	–	–	432624.90	1284860.17	–	Метод спутниковых геодезических измерений (определений)	0.10	Mt=?(0.07?+0.07?)=0.10
40:04:020603:93(1)	н851О	–	–	–	432625.27	1284861.62	–	Метод спутниковых геодезических измерений (определений)	0.10	Mt=?(0.07?+0.07?)=0.10
40:04:020603:93(1)	н852О	–	–	–	432630.40	1284860.31	–	Метод спутниковых геодезических измерений (определений)	0.10	Mt=?(0.07?+0.07?)=0.10
40:04:020603:93(1)	н853О	–	–	–	432630.05	1284858.90	–	Метод спутниковых геодезических измерений (определений)	0.10	Mt=?(0.07?+0.07?)=0.10
40:04:020603:93(1)	н854О	–	–	–	432632.60	1284858.25	–	Метод спутниковых геодезических измерений (определений)	0.10	Mt=?(0.07?+0.07?)=0.10
40:04:020603:93(1)	н855О	–	–	–	432632.95	1284859.66	–	Метод спутниковых геодезических измерений (определений)	0.10	Mt=?(0.07?+0.07?)=0.10
40:04:020603:93(1)	н832О	–	–	–	432634.69	1284859.21	–	Метод спутниковых геодезических измерений (определений)	0.10	Mt=?(0.07?+0.07?)=0.10

2. Характеристики здания, сооружения, объекта незавершенного строительства с кадастровым номером (обозначением) 40:04:020603:93

№	Наименование характеристики	Значение характеристики

п/п		
1	**2**	**3**
1	Вид объекта недвижимости	Здание
2	Ранее присвоенный государственный учетный номер здания, сооружения, объекта незавершенного строительства (кадастровый, инвентарный или условный номер)	–
3	Кадастровый номер земельного участка (земельных участков), в границах которого (которых) расположено здание, сооружение, объект незавершенного строительства	–
4	Номер кадастрового квартала (кадастровых кварталов), в пределах которого (которых) расположено здание, сооружение, объект незавершенного строительства	40:04:020603
5	Адрес здания, сооружения, объекта незавершенного строительства	Калужская обл, Калуга г, Строительная ул, 21 д
	Местоположение здания, сооружения, объекта незавершенного строительства	–
	Дополнительные сведения о местоположении	–
6	Иные сведения	–

Описание местоположения здания, сооружения, объекта незавершенного строительства на земельном участке

1. Сведения о характерных точках контура
вид объекта недвижимости (здание, сооружение, объект незавершенного строительства) Здание
кадастровый номер (обозначение) 40:04:020603:97
Зона № 1

Номер контура	**Номера характерных точек контура**	**Существующие**			**Уточненные**			**Метод определения координат**	**Средняя квадратическая погрешность определения координат характерной точки (Mt), м**	**Формулы, примененные для расчета средней квадратической погрешности определения координат характерной точки (Mt), м**
		Координаты, м		**R, м**	**Координаты, м**		**R, м**			
		X	**Y**		**X**	**Y**				
1	**2**	**3**	**4**	**5**	**6**	**7**	**8**	**9**	**10**	**11**
40:04:020603:97(1)	н726О	–	–	–	432427.54	1284813.77	–	Метод спутниковых геодезических измерений (определений)	0.10	Mt=?(0.07?+0.07?)=0.10
40:04:020603:97(1)	н727О	–	–	–	432428.77	1284818.84	–	Метод спутниковых геодезических измерений (определе	0.10	Mt=?(0.07?+0.07?)=0.10

								ний)		
40:04:020603:97(1)	н728О	–	–	–	432429.70	1284818.64	–	Метод спутниковых геодезических измерений (определений)	0.10	Mt=?(0.07?+0.07?)=0.10
40:04:020603:97(1)	н729О	–	–	–	432430.41	1284821.55	–	Метод спутниковых геодезических измерений (определений)	0.10	Mt=?(0.07?+0.07?)=0.10
40:04:020603:97(1)	н730О	–	–	–	432429.49	1284821.78	–	Метод спутниковых геодезических измерений (определений)	0.10	Mt=?(0.07?+0.07?)=0.10
40:04:020603:97(1)	н731О	–	–	–	432430.86	1284827.41	–	Метод спутниковых геодезических измерений (определений)	0.10	Mt=?(0.07?+0.07?)=0.10
40:04:020603:97(1)	н732О	–	–	–	432422.60	1284829.42	–	Метод спутниковых геодезических измерений (определений)	0.10	Mt=?(0.07?+0.07?)=0.10
40:04:020603:97(1)	н733О	–	–	–	432422.14	1284827.54	–	Метод спутниковых геодезических измерений (определений)	0.10	Mt=?(0.07?+0.07?)=0.10
40:04:020603:97(1)	н734О	–	–	–	432419.75	1284828.12	–	Метод спутниковых геодезических измерений (определений)	0.10	Mt=?(0.07?+0.07?)=0.10
40:04:020603:97(1)	н735О	–	–	–	432420.04	1284829.41	–	Метод спутниковых геодезических	0.10	Mt=?(0.07?+0.07?)=0.10

								измерений (определений)		
40:04:020603:97(1)	н736О	–	–	–	432417.25	1284830.03	–	Метод спутниковых геодезических измерений (определений)	0.10	Mt=?(0.07?+0.07?)=0.10
40:04:020603:97(1)	н737О	–	–	–	432416.97	1284828.80	–	Метод спутниковых геодезических измерений (определений)	0.10	Mt=?(0.07?+0.07?)=0.10
40:04:020603:97(1)	н738О	–	–	–	432410.35	1284830.41	–	Метод спутниковых геодезических измерений (определений)	0.10	Mt=?(0.07?+0.07?)=0.10
40:04:020603:97(1)	н739О	–	–	–	432410.64	1284831.70	–	Метод спутниковых геодезических измерений (определений)	0.10	Mt=?(0.07?+0.07?)=0.10
40:04:020603:97(1)	н740О	–	–	–	432407.85	1284832.32	–	Метод спутниковых геодезических измерений (определений)	0.10	Mt=?(0.07?+0.07?)=0.10
40:04:020603:97(1)	н741О	–	–	–	432407.57	1284831.09	–	Метод спутниковых геодезических измерений (определений)	0.10	Mt=?(0.07?+0.07?)=0.10
40:04:020603:97(1)	н742О	–	–	–	432404.82	1284831.76	–	Метод спутниковых геодезических измерений (определений)	0.10	Mt=?(0.07?+0.07?)=0.10
40:04:020603:97(1)	н743О	–	–	–	432405.27	1284833.64	–	Метод спутниковых	0.10	Mt=?(0.07?+0.07?)=0.10

								геодезических измерений (определений)		
40:04:020603:97(1)	н744О	–	–	–	432398.01	1284835.41	–	Метод спутниковых геодезических измерений (определений)	0.10	Mt=?(0.07?+0.07?)=0.10
40:04:020603:97(1)	н745О	–	–	–	432396.81	1284830.47	–	Метод спутниковых геодезических измерений (определений)	0.10	Mt=?(0.07?+0.07?)=0.10
40:04:020603:97(1)	н746О	–	–	–	432395.42	1284830.81	–	Метод спутниковых геодезических измерений (определений)	0.10	Mt=?(0.07?+0.07?)=0.10
40:04:020603:97(1)	н747О	–	–	–	432394.52	1284827.12	–	Метод спутниковых геодезических измерений (определений)	0.10	Mt=?(0.07?+0.07?)=0.10
40:04:020603:97(1)	н748О	–	–	–	432395.91	1284826.78	–	Метод спутниковых геодезических измерений (определений)	0.10	Mt=?(0.07?+0.07?)=0.10
40:04:020603:97(1)	н749О	–	–	–	432394.69	1284821.77	–	Метод спутниковых геодезических измерений (определений)	0.10	Mt=?(0.07?+0.07?)=0.10
40:04:020603:97(1)	н750О	–	–	–	432401.80	1284820.04	–	Метод спутниковых геодезических измерений (определений)	0.10	Mt=?(0.07?+0.07?)=0.10
40:04:0	н751О	–	–	–	432401.	128481	–	Метод	0.10	Mt=?(0.07?+0.07?)

20603:97(1)					47	8.70		спутниковых геодезических измерений (определений)		=0.10
40:04:020603:97(1)	н752О	–	–	–	432403.80	1284818.13	–	Метод спутниковых геодезических измерений (определений)	0.10	Mt=?(0.07?+0.07?)=0.10
40:04:020603:97(1)	н753О	–	–	–	432404.13	1284819.47	–	Метод спутниковых геодезических измерений (определений)	0.10	Mt=?(0.07?+0.07?)=0.10
40:04:020603:97(1)	н754О	–	–	–	432417.67	1284816.17	–	Метод спутниковых геодезических измерений (определений)	0.10	Mt=?(0.07?+0.07?)=0.10
40:04:020603:97(1)	н755О	–	–	–	432417.35	1284814.83	–	Метод спутниковых геодезических измерений (определений)	0.10	Mt=?(0.07?+0.07?)=0.10
40:04:020603:97(1)	н756О	–	–	–	432419.68	1284814.26	–	Метод спутниковых геодезических измерений (определений)	0.10	Mt=?(0.07?+0.07?)=0.10
40:04:020603:97(1)	н757О	–	–	–	432420.01	1284815.60	–	Метод спутниковых геодезических измерений (определений)	0.10	Mt=?(0.07?+0.07?)=0.10
40:04:020603:97(1)	н726О	–	–	–	432427.54	1284813.77	–	Метод спутниковых геодезических измерений (определе	0.10	Mt=?(0.07?+0.07?)=0.10

								ний)		

2. Характеристики здания, сооружения, объекта незавершенного строительства с кадастровым номером (обозначением) 40:04:020603:97

№ п/п	Наименование характеристики	Значение характеристики
1	2	3
1	Вид объекта недвижимости	Здание
2	Ранее присвоенный государственный учетный номер здания, сооружения, объекта незавершенного строительства (кадастровый, инвентарный или условный номер)	–
3	Кадастровый номер земельного участка (земельных участков), в границах которого (которых) расположено здание, сооружение, объект незавершенного строительства	–
4	Номер кадастрового квартала (кадастровых кварталов), в пределах которого (которых) расположено здание, сооружение, объект незавершенного строительства	40:04:020603
5	Адрес здания, сооружения, объекта незавершенного строительства	Калужская обл, Калуга г, Мира ул, 16 д
	Местоположение здания, сооружения, объекта незавершенного строительства	–
	Дополнительные сведения о местоположении	–
6	Иные сведения	–

Описание местоположения здания, сооружения, объекта незавершенного строительства на земельном участке

1. Сведения о характерных точках контура
вид объекта недвижимости (здание, сооружение, объект незавершенного строительства) Здание
кадастровый номер (обозначение) 40:04:020603:98
Зона № 1

Номер контура	Номера характерных точек контура	Существующие			Уточненные			Метод определения координат	Средняя квадратическая погрешность определения координат характерной точки (Mt), м	Формулы, примененные для расчета средней квадратической погрешности определения координат характерной точки (Mt), м
		Координаты, м		R, м	Координаты, м		R, м			
		X	Y		X	Y				
1	2	3	4	5	6	7	8	9	10	11
40:04:020603:98(1)	н900О	–	–	–	432819.76	1284718.58	–	Метод спутниковых геодезических измерений (определений)	0.10	Mt=?(0.07?+0.07?)=0.10
40:04:020603:98(1)	н901О	–	–	–	432820.43	1284721.73	–	Метод спутниковых	0.10	Mt=?(0.07?+0.07?)=0.10

								геодезических измерений (определений)		
40:04:020603:98(1)	н902О	–	–	–	432821.18	1284721.57	–	Метод спутниковых геодезических измерений (определений)	0.10	Mt=?(0.07?+0.07?)=0.10
40:04:020603:98(1)	н903О	–	–	–	432821.88	1284724.90	–	Метод спутниковых геодезических измерений (определений)	0.10	Mt=?(0.07?+0.07?)=0.10
40:04:020603:98(1)	н904О	–	–	–	432821.12	1284725.06	–	Метод спутниковых геодезических измерений (определений)	0.10	Mt=?(0.07?+0.07?)=0.10
40:04:020603:98(1)	н905О	–	–	–	432821.69	1284727.76	–	Метод спутниковых геодезических измерений (определений)	0.10	Mt=?(0.07?+0.07?)=0.10
40:04:020603:98(1)	н906О	–	–	–	432823.00	1284727.48	–	Метод спутниковых геодезических измерений (определений)	0.10	Mt=?(0.07?+0.07?)=0.10
40:04:020603:98(1)	н907О	–	–	–	432823.41	1284729.42	–	Метод спутниковых геодезических измерений (определений)	0.10	Mt=?(0.07?+0.07?)=0.10
40:04:020603:98(1)	н908О	–	–	–	432822.09	1284729.69	–	Метод спутниковых геодезических измерений (определений)	0.10	Mt=?(0.07?+0.07?)=0.10
40:04:0	н909О	–	–	–	432823.	128473	–	Метод	0.10	Mt=?(0.07?+0.07?)

20603:98(1)					23	5.10		спутниковых геодезических измерений (определений)		=0.10
40:04:020603:98(1)	н910О	–	–	–	432823.92	1284734.95	–	Метод спутниковых геодезических измерений (определений)	0.10	Mt=?(0.07?+0.07?)=0.10
40:04:020603:98(1)	н911О	–	–	–	432825.26	1284741.26	–	Метод спутниковых геодезических измерений (определений)	0.10	Mt=?(0.07?+0.07?)=0.10
40:04:020603:98(1)	н912О	–	–	–	432824.55	1284741.41	–	Метод спутниковых геодезических измерений (определений)	0.10	Mt=?(0.07?+0.07?)=0.10
40:04:020603:98(1)	н913О	–	–	–	432825.15	1284744.26	–	Метод спутниковых геодезических измерений (определений)	0.10	Mt=?(0.07?+0.07?)=0.10
40:04:020603:98(1)	н914О	–	–	–	432826.46	1284743.98	–	Метод спутниковых геодезических измерений (определений)	0.10	Mt=?(0.07?+0.07?)=0.10
40:04:020603:98(1)	н915О	–	–	–	432826.87	1284745.92	–	Метод спутниковых геодезических измерений (определений)	0.10	Mt=?(0.07?+0.07?)=0.10
40:04:020603:98(1)	н916О	–	–	–	432825.55	1284746.19	–	Метод спутниковых геодезических измерений (определе	0.10	Mt=?(0.07?+0.07?)=0.10

								ний)		
40:04:020603:98(1)	н917О	–	–	–	432826.11	1284748.86	–	Метод спутниковых геодезических измерений (определений)	0.10	Mt=?(0.07?+0.07?)=0.10
40:04:020603:98(1)	н918О	–	–	–	432826.81	1284748.71	–	Метод спутниковых геодезических измерений (определений)	0.10	Mt=?(0.07?+0.07?)=0.10
40:04:020603:98(1)	н919О	–	–	–	432828.14	1284755.02	–	Метод спутниковых геодезических измерений (определений)	0.10	Mt=?(0.07?+0.07?)=0.10
40:04:020603:98(1)	н920О	–	–	–	432827.43	1284755.17	–	Метод спутниковых геодезических измерений (определений)	0.10	Mt=?(0.07?+0.07?)=0.10
40:04:020603:98(1)	н921О	–	–	–	432828.07	1284758.22	–	Метод спутниковых геодезических измерений (определений)	0.10	Mt=?(0.07?+0.07?)=0.10
40:04:020603:98(1)	н922О	–	–	–	432829.39	1284757.94	–	Метод спутниковых геодезических измерений (определений)	0.10	Mt=?(0.07?+0.07?)=0.10
40:04:020603:98(1)	н923О	–	–	–	432829.79	1284759.88	–	Метод спутниковых геодезических измерений (определений)	0.10	Mt=?(0.07?+0.07?)=0.10
40:04:020603:98(1)	н924О	–	–	–	432828.48	1284760.16	–	Метод спутниковых геодезических	0.10	Mt=?(0.07?+0.07?)=0.10

								измерений (определений)		
40:04:020603:98(1)	н925О	–	–	–	432829.03	1284762.80	–	Метод спутниковых геодезических измерений (определений)	0.10	Mt=?(0.07?+0.07?)=0.10
40:04:020603:98(1)	н926О	–	–	–	432829.73	1284762.66	–	Метод спутниковых геодезических измерений (определений)	0.10	Mt=?(0.07?+0.07?)=0.10
40:04:020603:98(1)	н927О	–	–	–	432831.07	1284768.96	–	Метод спутниковых геодезических измерений (определений)	0.10	Mt=?(0.07?+0.07?)=0.10
40:04:020603:98(1)	н928О	–	–	–	432830.35	1284769.11	–	Метод спутниковых геодезических измерений (определений)	0.10	Mt=?(0.07?+0.07?)=0.10
40:04:020603:98(1)	н929О	–	–	–	432831.50	1284774.58	–	Метод спутниковых геодезических измерений (определений)	0.10	Mt=?(0.07?+0.07?)=0.10
40:04:020603:98(1)	н930О	–	–	–	432832.81	1284774.31	–	Метод спутниковых геодезических измерений (определений)	0.10	Mt=?(0.07?+0.07?)=0.10
40:04:020603:98(1)	н931О	–	–	–	432833.22	1284776.25	–	Метод спутниковых геодезических измерений (определений)	0.10	Mt=?(0.07?+0.07?)=0.10
40:04:020603:98(1)	н932О	–	–	–	432831.91	1284776.52	–	Метод спутниковых	0.10	Mt=?(0.07?+0.07?)=0.10

								геодезических измерений (определений)		
40:04:020603:98(1)	н933О	–	–	–	432832.29	1284778.33	–	Метод спутниковых геодезических измерений (определений)	0.10	Mt=?(0.07?+0.07?)=0.10
40:04:020603:98(1)	н934О	–	–	–	432832.90	1284778.21	–	Метод спутниковых геодезических измерений (определений)	0.10	Mt=?(0.07?+0.07?)=0.10
40:04:020603:98(1)	н935О	–	–	–	432833.90	1284782.98	–	Метод спутниковых геодезических измерений (определений)	0.10	Mt=?(0.07?+0.07?)=0.10
40:04:020603:98(1)	н936О	–	–	–	432833.29	1284783.11	–	Метод спутниковых геодезических измерений (определений)	0.10	Mt=?(0.07?+0.07?)=0.10
40:04:020603:98(1)	н937О	–	–	–	432833.85	1284785.80	–	Метод спутниковых геодезических измерений (определений)	0.10	Mt=?(0.07?+0.07?)=0.10
40:04:020603:98(1)	н938О	–	–	–	432821.60	1284788.39	–	Метод спутниковых геодезических измерений (определений)	0.10	Mt=?(0.07?+0.07?)=0.10
40:04:020603:98(1)	н939О	–	–	–	432820.97	1284785.36	–	Метод спутниковых геодезических измерений (определений)	0.10	Mt=?(0.07?+0.07?)=0.10
40:04:0	н940О	–	–	–	432820.	128478	–	Метод	0.10	Mt=?(0.07?+0.07?)

20603:98(1)					02	5.56		спутниковых геодезических измерений (определений)		=0.10
40:04:020603:98(1)	н941О	–	–	–	432819.27	1284781.91	–	Метод спутниковых геодезических измерений (определений)	0.10	Mt=?(0.07?+0.07?)=0.10
40:04:020603:98(1)	н942О	–	–	–	432820.22	1284781.71	–	Метод спутниковых геодезических измерений (определений)	0.10	Mt=?(0.07?+0.07?)=0.10
40:04:020603:98(1)	н943О	–	–	–	432817.00	1284766.06	–	Метод спутниковых геодезических измерений (определений)	0.10	Mt=?(0.07?+0.07?)=0.10
40:04:020603:98(1)	н944О	–	–	–	432816.05	1284766.27	–	Метод спутниковых геодезических измерений (определений)	0.10	Mt=?(0.07?+0.07?)=0.10
40:04:020603:98(1)	н945О	–	–	–	432815.38	1284763.00	–	Метод спутниковых геодезических измерений (определений)	0.10	Mt=?(0.07?+0.07?)=0.10
40:04:020603:98(1)	н946О	–	–	–	432816.33	1284762.80	–	Метод спутниковых геодезических измерений (определений)	0.10	Mt=?(0.07?+0.07?)=0.10
40:04:020603:98(1)	н947О	–	–	–	432813.01	1284746.62	–	Метод спутниковых геодезических измерений (определе	0.10	Mt=?(0.07?+0.07?)=0.10

								ний)		
40:04:020603:98(1)	н948О	–	–	–	432812.06	1284746.82	–	Метод спутниковых геодезических измерений (определений)	0.10	Mt=?(0.07?+0.07?)=0.10
40:04:020603:98(1)	н949О	–	–	–	432811.30	1284743.17	–	Метод спутниковых геодезических измерений (определений)	0.10	Mt=?(0.07?+0.07?)=0.10
40:04:020603:98(1)	н950О	–	–	–	432812.26	1284742.97	–	Метод спутниковых геодезических измерений (определений)	0.10	Mt=?(0.07?+0.07?)=0.10
40:04:020603:98(1)	н951О	–	–	–	432809.09	1284727.59	–	Метод спутниковых геодезических измерений (определений)	0.10	Mt=?(0.07?+0.07?)=0.10
40:04:020603:98(1)	н952О	–	–	–	432808.14	1284727.79	–	Метод спутниковых геодезических измерений (определений)	0.10	Mt=?(0.07?+0.07?)=0.10
40:04:020603:98(1)	н953О	–	–	–	432807.39	1284724.14	–	Метод спутниковых геодезических измерений (определений)	0.10	Mt=?(0.07?+0.07?)=0.10
40:04:020603:98(1)	н954О	–	–	–	432808.34	1284723.94	–	Метод спутниковых геодезических измерений (определений)	0.10	Mt=?(0.07?+0.07?)=0.10
40:04:020603:98(1)	н955О	–	–	–	432807.75	1284721.07	–	Метод спутниковых геодезических	0.10	Mt=?(0.07?+0.07?)=0.10

								измерений (определений)		
40:04:020603:98(1)	н900О	–	–	–	432819.76	1284718.58	–	Метод спутниковых геодезических измерений (определений)	0.10	Mt=?(0.07?+0.07?)=0.10

2. Характеристики здания, сооружения, объекта незавершенного строительства с кадастровым номером (обозначением) 40:04:020603:98

№ п/п	Наименование характеристики	Значение характеристики
1	2	3
1	Вид объекта недвижимости	Здание
2	Ранее присвоенный государственный учетный номер здания, сооружения, объекта незавершенного строительства (кадастровый, инвентарный или условный номер)	–
3	Кадастровый номер земельного участка (земельных участков), в границах которого (которых) расположено здание, сооружение, объект незавершенного строительства	–
4	Номер кадастрового квартала (кадастровых кварталов), в пределах которого (которых) расположено здание, сооружение, объект незавершенного строительства	40:04:020603
5	Адрес здания, сооружения, объекта незавершенного строительства	Калужская обл, Калуга г, Мира ул, 26 д
	Местоположение здания, сооружения, объекта незавершенного строительства	–
	Дополнительные сведения о местоположении	–
6	Иные сведения	–

Описание местоположения здания, сооружения, объекта незавершенного строительства на земельном участке

1. Сведения о характерных точках контура
вид объекта недвижимости (здание, сооружение, объект незавершенного строительства) Здание
кадастровый номер (обозначение) 40:04:020604:414
Зона № 1

Номер контура	Номера характерных точек контура	Существующие			Уточненные			Метод определения координат	Средняя квадратическая погрешность определения координат характерной точки (Mt), м	Формулы, примененные для расчета средней квадратической погрешности определения координат характерной точки (Mt), м
		Координаты, м		R, м	Координаты, м		R, м			
		X	Y		X	Y				
1	2	3	4	5	6	7	8	9	10	11
40:04:0	н55О	–	–	–	432278.	128489	–	Метод	0.10	Mt=?(0.07?+0.07?)

20604:414(1)					63	4.70		спутниковых геодезических измерений (определений)		=0.10
40:04:020604:414(1)	н56О	–	–	–	432279.72	1284898.91	–	Метод спутниковых геодезических измерений (определений)	0.10	Mt=?(0.07?+0.07?)=0.10
40:04:020604:414(1)	н57О	–	–	–	432273.88	1284900.50	–	Метод спутниковых геодезических измерений (определений)	0.10	Mt=?(0.07?+0.07?)=0.10
40:04:020604:414(1)	н58О	–	–	–	432273.07	1284900.71	–	Метод спутниковых геодезических измерений (определений)	0.10	Mt=?(0.07?+0.07?)=0.10
40:04:020604:414(1)	н59О	–	–	–	432271.90	1284896.45	–	Метод спутниковых геодезических измерений (определений)	0.10	Mt=?(0.07?+0.07?)=0.10
40:04:020604:414(1)	н55О	–	–	–	432278.63	1284894.70	–	Метод спутниковых геодезических измерений (определений)	0.10	Mt=?(0.07?+0.07?)=0.10

2. Характеристики здания, сооружения, объекта незавершенного строительства с кадастровым номером (обозначением) 40:04:020604:414

№ п/п	Наименование характеристики	Значение характеристики
1	**2**	**3**
1	Вид объекта недвижимости	Здание
2	Ранее присвоенный государственный учетный номер здания, сооружения, объекта незавершенного строительства (кадастровый, инвентарный или условный номер)	–
3	Кадастровый номер земельного участка (земельных участков), в границах которого (которых) расположено здание, сооружение,	40:04:020603:617

	объект незавершенного строительства	
4	Номер кадастрового квартала (кадастровых кварталов), в пределах которого (которых) расположено здание, сооружение, объект незавершенного строительства	40:04:020603
5	Адрес здания, сооружения, объекта незавершенного строительства	Калужская обл., Калуга г, Куровской п
	Местоположение здания, сооружения, объекта незавершенного строительства	–
	Дополнительные сведения о местоположении	бокс 1Г/557
6	Иные сведения	–

Описание местоположения здания, сооружения, объекта незавершенного строительства на земельном участке

1. Сведения о характерных точках контура
вид объекта недвижимости (здание, сооружение, объект незавершенного строительства) Здание
кадастровый номер (обозначение) 40:04:020604:735
Зона № 1

Номер контура	Номера характерных точек контура	Существующие			Уточненные			Метод определения координат	Средняя квадратическая погрешность определения координат характерной точки (Mt), м	Формулы, примененные для расчета средней квадратической погрешности определения координат характерной точки (Mt), м
		Координаты, м		R, м	Координаты, м		R, м			
		X	Y		X	Y				
1	2	3	4	5	6	7	8	9	10	11
40:04:020604:735(1)	н966О	–	–	–	432140.47	1284917.14	–	Метод спутниковых геодезических измерений (определений)	0.10	Mt=?(0.07?+0.07?)=0.10
40:04:020604:735(1)	н967О	–	–	–	432136.20	1284918.31	–	Метод спутниковых геодезических измерений (определений)	0.10	Mt=?(0.07?+0.07?)=0.10
40:04:020604:735(1)	н968О	–	–	–	432134.52	1284912.19	–	Метод спутниковых геодезических измерений (определений)	0.10	Mt=?(0.07?+0.07?)=0.10
40:04:020604:735(1)	н969О	–	–	–	432138.79	1284911.02	–	Метод спутниковых	0.10	Mt=?(0.07?+0.07?)=0.10

								геодезических измерений (определений)		
40:04:020604:735(1)	н966О	–	–	–	432140.47	1284917.14	–	Метод спутниковых геодезических измерений (определений)	0.10	Mt=?(0.07?+0.07?)=0.10

2. Характеристики здания, сооружения, объекта незавершенного строительства с кадастровым номером (обозначением) 40:04:020604:735

№ п/п	Наименование характеристики	Значение характеристики
1	2	3
1	Вид объекта недвижимости	Здание
2	Ранее присвоенный государственный учетный номер здания, сооружения, объекта незавершенного строительства (кадастровый, инвентарный или условный номер)	–
3	Кадастровый номер земельного участка (земельных участков), в границах которого (которых) расположено здание, сооружение, объект незавершенного строительства	–
4	Номер кадастрового квартала (кадастровых кварталов), в пределах которого (которых) расположено здание, сооружение, объект незавершенного строительства	40:04:020603
5	Адрес здания, сооружения, объекта незавершенного строительства	Калужская обл., Калуга г, Куровской п, Мира ул
	Местоположение здания, сооружения, объекта незавершенного строительства	–
	Дополнительные сведения о местоположении	–
6	Иные сведения	–

Описание местоположения здания, сооружения, объекта незавершенного строительства на земельном участке

1. Сведения о характерных точках контура
вид объекта недвижимости (здание, сооружение, объект незавершенного строительства) Здание
кадастровый номер (обозначение) 40:04:020603:91
Зона № 1

Номер контура	Номера характерных точек контура	Существующие			Уточненные			Метод определения координат	Средняя квадратическая погрешность определения координат характерной точки (Mt), м	Формулы, примененные для расчета средней квадратической погрешности определения координат характерной точки (Mt), м
		Координаты, м		R, м	Координаты, м		R, м			
		X	Y		X	Y				

1	2	3	4	5	6	7	8	9	10	11
40:04:020603:91(1)	н956О	–	–	–	432407.88	1284854.25	–	Метод спутниковых геодезических измерений (определений)	0.10	Mt=?(0.07?+0.07?)=0.10
40:04:020603:91(1)	н957О	–	–	–	432401.60	1284855.93	–	Метод спутниковых геодезических измерений (определений)	0.10	Mt=?(0.07?+0.07?)=0.10
40:04:020603:91(1)	н958О	–	–	–	432400.44	1284851.58	–	Метод спутниковых геодезических измерений (определений)	0.10	Mt=?(0.07?+0.07?)=0.10
40:04:020603:91(1)	н959О	–	–	–	432406.72	1284849.90	–	Метод спутниковых геодезических измерений (определений)	0.10	Mt=?(0.07?+0.07?)=0.10
40:04:020603:91(1)	н956О	–	–	–	432407.88	1284854.25	–	Метод спутниковых геодезических измерений (определений)	0.10	Mt=?(0.07?+0.07?)=0.10

2. Характеристики здания, сооружения, объекта незавершенного строительства с кадастровым номером (обозначением) 40:04:020603:91

№ п/п	Наименование характеристики	Значение характеристики
1	2	3
1	Вид объекта недвижимости	Здание
2	Ранее присвоенный государственный учетный номер здания, сооружения, объекта незавершенного строительства (кадастровый, инвентарный или условный номер)	–
3	Кадастровый номер земельного участка (земельных участков), в границах которого (которых) расположено здание, сооружение, объект незавершенного строительства	40:04:020603:2
4	Номер кадастрового квартала (кадастровых кварталов), в пределах которого (которых) расположено здание, сооружение, объект незавершенного строительства	40:04:020603

5	Адрес здания, сооружения, объекта незавершенного строительства	Калужская обл., Калуга г
	Местоположение здания, сооружения, объекта незавершенного строительства	–
	Дополнительные сведения о местоположении	Дзержинский район, поселок Куровской, ул Мира
6	Иные сведения	–

Сведения о зданиях, сооружениях, объектах незавершенного строительства, необходимые для исправления реестровых ошибок в сведениях об описании их местоположения

1. Сведения о характерных точках контура здания, сооружения, объекта незавершенного строительства с кадастровым номером 40:04:020603:622

Зона № 1

Номер контура	Номера характерных точек контура	Существующие			Уточненные			Метод определения координат	Средняя квадратическая погрешность определения координат характерной точки (Mt), м	Формулы, примененные для расчета средней квадратической погрешности определения координат характерной точки (Mt), м
		Координаты, м		R, м	Координаты, м		R, м			
		X	Y		X	Y				
1	2	3	4	5	6	7	8	9	10	11
40:04:020603:622(1)	н1О	–	–	–	432412.06	1284871.57	–	Метод спутниковых геодезических измерений (определений)	0.10	Mt=?(0.07?+0.07?)=0.10
40:04:020603:622(1)	н2О	–	–	–	432413.93	1284879.13	–	Метод спутниковых геодезических измерений (определений)	0.10	Mt=?(0.07?+0.07?)=0.10
40:04:020603:622(1)	н3О	–	–	–	432407.45	1284880.68	–	Метод спутниковых геодезических измерений (определений)	0.10	Mt=?(0.07?+0.07?)=0.10
40:04:020603:622(1)	н4О	–	–	–	432405.61	1284873.11	–	Метод спутниковых геодезических измерений (определений)	0.10	Mt=?(0.07?+0.07?)=0.10
40:04:020603:	н1О	–	–	–	432412.06	1284871.57	–	Метод спутников	0.10	Mt=?(0.07?+0.07?)=0.10

622(1)								ых геодезических измерений (определений)		

2. Иные сведения о здании, сооружении, объекте незавершенного строительства с кадастровым номером 40:04:020603:622

–

Сведения о зданиях, сооружениях, объектах незавершенного строительства, необходимые для исправления реестровых ошибок в сведениях об описании их местоположения

1. Сведения о характерных точках контура здания, сооружения, объекта незавершенного строительства с кадастровым номером 40:04:020603:628

Зона № 1

Номер контура	Номера характерных точек контура	Существующие			Уточненные			Метод определения координат	Средняя квадратическая погрешность определения координат характерной точки (Mt), м	Формулы, примененные для расчета средней квадратической погрешности определения координат характерной точки (Mt), м
		Координаты, м		R, м	Координаты, м		R, м			
		X	Y		X	Y				
1	2	3	4	5	6	7	8	9	10	11
40:04:020603:628(1)	н62О	–	–	–	432275.67	1284884.13	–	Метод спутниковых геодезических измерений (определений)	0.10	Mt=?(0.07?+0.07?)=0.10
40:04:020603:628(1)	н60О	–	–	–	432276.79	1284888.13	–	Метод спутниковых геодезических измерений (определений)	0.10	Mt=?(0.07?+0.07?)=0.10
40:04:020603:628(1)	н61О	–	–	–	432270.09	1284890.02	–	Метод спутниковых геодезических измерений (определений)	0.10	Mt=?(0.07?+0.07?)=0.10
40:04:020603:628(1)	н63О	–	–	–	432268.97	1284886.07	–	Метод спутниковых геодезических измерений (определений)	0.10	Mt=?(0.07?+0.07?)=0.10

40:04:020603:628(1)	н62О	–	–	–	432275.67	1284884.13	–	Метод спутниковых геодезических измерений (определений)	0.10	Mt=?(0.07?+0.07?)=0.10

2. Иные сведения о здании, сооружении, объекте незавершенного строительства с кадастровым номером 40:04:020603:628

–

Сведения о зданиях, сооружениях, объектах незавершенного строительства, необходимые для исправления реестровых ошибок в сведениях об описании их местоположения

1. Сведения о характерных точках контура здания, сооружения, объекта незавершенного строительства с кадастровым номером 40:04:020603:630

Зона № 1

Номер контура	**Номера характерных точек контура**	**Существующие**			**Уточненные**			**Метод определения координат**	**Средняя квадратическая погрешность определения координат характерной точки (Mt), м**	**Формулы, примененные для расчета средней квадратической погрешности определения координат характерной точки (Mt), м**
		Координаты, м		**R, м**	**Координаты, м**		**R, м**			
		X	**Y**		**X**	**Y**				
1	**2**	**3**	**4**	**5**	**6**	**7**	**8**	**9**	**10**	**11**
40:04:020603:630(1)	н9О	–	–	–	432742.57	1284787.91	–	Метод спутниковых геодезических измерений (определений)	0.10	Mt=?(0.07?+0.07?)=0.10
40:04:020603:630(1)	н10О	–	–	–	432743.36	1284791.57	–	Метод спутниковых геодезических измерений (определений)	0.10	Mt=?(0.07?+0.07?)=0.10
40:04:020603:630(1)	н11О	–	–	–	432738.04	1284792.72	–	Метод спутниковых геодезических измерений (определений)	0.10	Mt=?(0.07?+0.07?)=0.10
40:04:020603:630(1)	н12О	–	–	–	432737.25	1284789.06	–	Метод спутниковых геодезических измерений	0.10	Mt=?(0.07?+0.07?)=0.10

								(определений)		
40:04:020603:630(1)	н9О	–	–	–	432742.57	1284787.91	–	Метод спутниковых геодезических измерений (определений)	0.10	Mt=?(0.07?+0.07?)=0.10

2. Иные сведения о здании, сооружении, объекте незавершенного строительства с кадастровым номером 40:04:020603:630

–

Сведения о зданиях, сооружениях, объектах незавершенного строительства, необходимые для исправления реестровых ошибок в сведениях об описании их местоположения

1. Сведения о характерных точках контура здания, сооружения, объекта незавершенного строительства с кадастровым номером 40:04:020603:631

Зона № 1

Номер контура	Номера характерных точек контура	Существующие			Уточненные			Метод определения координат	Средняя квадратическая погрешность определения координат характерной точки (Mt), м	Формулы, примененные для расчета средней квадратической погрешности определения координат характерной точки (Mt), м
		Координаты, м		R, м	Координаты, м		R, м			
		X	Y		X	Y				
1	2	3	4	5	6	7	8	9	10	11
40:04:020603:631(1)	н72О	–	–	–	432119.59	1284926.58	–	Метод спутниковых геодезических измерений (определений)	0.10	Mt=?(0.07?+0.07?)=0.10
40:04:020603:631(1)	н73О	–	–	–	432120.58	1284930.34	–	Метод спутниковых геодезических измерений (определений)	0.10	Mt=?(0.07?+0.07?)=0.10
40:04:020603:631(1)	н74О	–	–	–	432114.52	1284932.11	–	Метод спутниковых геодезических измерений (определений)	0.10	Mt=?(0.07?+0.07?)=0.10
40:04:020603:631(1)	н75О	–	–	–	432113.53	1284928.35	–	Метод спутниковых геодезиче	0.10	Mt=?(0.07?+0.07?)=0.10

								ских измерений (определений)		
40:04:020603:631(1)	н72О	–	–	–	432119.59	1284926.58	–	Метод спутниковых геодезических измерений (определений)	0.10	Mt=?(0.07?+0.07?)=0.10

2. Иные сведения о здании, сооружении, объекте незавершенного строительства с кадастровым номером 40:04:020603:631

–

Сведения о зданиях, сооружениях, объектах незавершенного строительства, необходимые для исправления реестровых ошибок в сведениях об описании их местоположения

1. Сведения о характерных точках контура здания, сооружения, объекта незавершенного строительства с кадастровым номером 40:04:020603:821

Зона № 1

Номер контура	Номера характерных точек контура	Существующие			Уточненные			Метод определения координат	Средняя квадратическая погрешность определения координат характерной точки (Mt), м	Формулы, примененные для расчета средней квадратической погрешности определения координат характерной точки (Mt), м
		Координаты, м		R, м	Координаты, м		R, м			
		X	Y		X	Y				
1	2	3	4	5	6	7	8	9	10	11
40:04:020603:821(1)	н13О	–	–	–	432405.33	1284872.53	–	Метод спутниковых геодезических измерений (определений)	0.10	Mt=?(0.07?+0.07?)=0.10
40:04:020603:821(1)	н14О	–	–	–	432399.34	1284873.93	–	Метод спутниковых геодезических измерений (определений)	0.10	Mt=?(0.07?+0.07?)=0.10
40:04:020603:821(1)	н15О	–	–	–	432398.37	1284870.05	–	Метод спутниковых геодезических измерений (определений)	0.10	Mt=?(0.07?+0.07?)=0.10
40:04:020603:	н16О	–	–	–	432404.34	1284868.55	–	Метод спутников	0.10	Mt=?(0.07?+0.07?)=0.10

821(1)								ых геодезических измерений (определений)		
40:04:020603:821(1)	н13О	–	–	–	432405.33	1284872.53	–	Метод спутниковых геодезических измерений (определений)	0.10	Mt=?(0.07?+0.07?)=0.10

2. Иные сведения о здании, сооружении, объекте незавершенного строительства с кадастровым номером 40:04:020603:821

–

Сведения о зданиях, сооружениях, объектах незавершенного строительства, необходимые для исправления реестровых ошибок в сведениях об описании их местоположения

1. Сведения о характерных точках контура здания, сооружения, объекта незавершенного строительства с кадастровым номером 40:04:020603:822

Зона № 1

Номер контура	Номера характерных точек контура	Существующие			Уточненные			Метод определения координат	Средняя квадратическая погрешность определения координат характерной точки (Mt), м	Формулы, примененные для расчета средней квадратической погрешности определения координат характерной точки (Mt), м
		Координаты, м		R, м	Координаты, м		R, м			
		X	Y		X	Y				
1	2	3	4	5	6	7	8	9	10	11
40:04:020603:822(1)	н17О	–	–	–	432409.03	1284858.93	–	Метод спутниковых геодезических измерений (определений)	0.10	Mt=?(0.07?+0.07?)=0.10
40:04:020603:822(1)	н18О	–	–	–	432409.68	1284861.57	–	Метод спутниковых геодезических измерений (определений)	0.10	Mt=?(0.07?+0.07?)=0.10
40:04:020603:822(1)	н19О	–	–	–	432403.63	1284863.25	–	Метод спутниковых геодезических измерений (определений)	0.10	Mt=?(0.07?+0.07?)=0.10

40:04:020603:822(1)	н20О	–	–	–	432402.91	1284860.63	–	Метод спутниковых геодезических измерений (определений)	0.10	Mt=?(0.07?+0.07?)=0.10
40:04:020603:822(1)	н17О	–	–	–	432409.03	1284858.93	–	Метод спутниковых геодезических измерений (определений)	0.10	Mt=?(0.07?+0.07?)=0.10

2. Иные сведения о здании, сооружении, объекте незавершенного строительства с кадастровым номером 40:04:020603:822

–

Сведения о зданиях, сооружениях, объектах незавершенного строительства, необходимые для исправления реестровых ошибок в сведениях об описании их местоположения

1. Сведения о характерных точках контура здания, сооружения, объекта незавершенного строительства с кадастровым номером 40:04:020603:823

Зона № 1

Номер контура	**Номера характерных точек контура**	**Существующие**			**Уточненные**			**Метод определения координат**	**Средняя квадратическая погрешность определения координат характерной точки (Mt), м**	**Формулы, примененные для расчета средней квадратической погрешности определения координат характерной точки (Mt), м**
		Координаты, м		**R, м**	**Координаты, м**		**R, м**			
		X	**Y**		**X**	**Y**				
1	**2**	**3**	**4**	**5**	**6**	**7**	**8**	**9**	**10**	**11**
40:04:020603:823(1)	н21О	–	–	–	432413.95	1284879.40	–	Метод спутниковых геодезических измерений (определений)	0.10	Mt=?(0.07?+0.07?)=0.10
40:04:020603:823(1)	н22О	–	–	–	432414.80	1284883.26	–	Метод спутниковых геодезических измерений (определений)	0.10	Mt=?(0.07?+0.07?)=0.10
40:04:020603:823(1)	н23О	–	–	–	432408.87	1284884.56	–	Метод спутниковых геодезических измерений	0.10	Mt=?(0.07?+0.07?)=0.10

								(определений)		
40:04:020603:823(1)	н24О	–	–	–	432408.01	1284880.77	–	Метод спутниковых геодезических измерений (определений)	0.10	Mt=?(0.07?+0.07?)=0.10
40:04:020603:823(1)	н21О	–	–	–	432413.95	1284879.40	–	Метод спутниковых геодезических измерений (определений)	0.10	Mt=?(0.07?+0.07?)=0.10

2. Иные сведения о здании, сооружении, объекте незавершенного строительства с кадастровым номером 40:04:020603:823

–

Сведения о зданиях, сооружениях, объектах незавершенного строительства, необходимые для исправления реестровых ошибок в сведениях об описании их местоположения

1. Сведения о характерных точках контура здания, сооружения, объекта незавершенного строительства с кадастровым номером 40:04:020603:870

Зона № 1

Номер контура	**Номера характерных точек контура**	**Существующие**			**Уточненные**			**Метод определения координат**	**Средняя квадратическая погрешность определения координат характерной точки (Mt), м**	**Формулы, примененные для расчета средней квадратической погрешности определения координат характерной точки (Mt), м**
		Координаты, м		**R, м**	**Координаты, м**		**R, м**			
		X	**Y**		**X**	**Y**				
1	**2**	**3**	**4**	**5**	**6**	**7**	**8**	**9**	**10**	**11**
40:04:020603:870(1)	н25О	–	–	–	432439.10	1284870.73	–	Метод спутниковых геодезических измерений (определений)	0.10	Mt=?(0.07?+0.07?)=0.10
40:04:020603:870(1)	н26О	–	–	–	432440.45	1284878.61	–	Метод спутниковых геодезических измерений (определений)	0.10	Mt=?(0.07?+0.07?)=0.10
40:04:020603:870(1)	н27О	–	–	–	432433.85	1284879.74	–	Метод спутниковых геодезиче	0.10	Mt=?(0.07?+0.07?)=0.10

								ских измерений (определений)		
40:04:020603:870(1)	н28О	–	–	–	432432.50	1284871.86	–	Метод спутниковых геодезических измерений (определений)	0.10	Mt=?(0.07?+0.07?)=0.10
40:04:020603:870(1)	н25О	–	–	–	432439.10	1284870.73	–	Метод спутниковых геодезических измерений (определений)	0.10	Mt=?(0.07?+0.07?)=0.10

2. Иные сведения о здании, сооружении, объекте незавершенного строительства с кадастровым номером 40:04:020603:870

–

Сведения о зданиях, сооружениях, объектах незавершенного строительства, необходимые для исправления реестровых ошибок в сведениях об описании их местоположения

1. Сведения о характерных точках контура здания, сооружения, объекта незавершенного строительства с кадастровым номером 40:04:020603:1069

Зона № 1

Номер контура	Номера характерных точек контура	Существующие			Уточненные			Метод определения координат	Средняя квадратическая погрешность определения координат характерной точки (Mt), м	Формулы, примененные для расчета средней квадратической погрешности определения координат характерной точки (Mt), м
		Координаты, м		R, м	Координаты, м		R, м			
		X	Y		X	Y				
1	2	3	4	5	6	7	8	9	10	11
40:04:020603:1069(1)	н5О	–	–	–	432286.45	1284927.56	–	Метод спутниковых геодезических измерений (определений)	0.10	Mt=?(0.07?+0.07?)=0.10
40:04:020603:1069(1)	н6О	–	–	–	432287.22	1284931.25	–	Метод спутниковых геодезических измерений (определений)	0.10	Mt=?(0.07?+0.07?)=0.10
40:04:020603:	н7О	–	–	–	432281.75	1284932.35	–	Метод спутников	0.10	Mt=?(0.07?+0.07?)=0.10

1069(1)								ых геодезических измерений (определений)		
40:04:020603:1069(1)	н8О	–	–	–	432280.96	1284928.69	–	Метод спутниковых геодезических измерений (определений)	0.10	Mt=?(0.07?+0.07?)=0.10
40:04:020603:1069(1)	н5О	–	–	–	432286.45	1284927.56	–	Метод спутниковых геодезических измерений (определений)	0.10	Mt=?(0.07?+0.07?)=0.10
2. Иные сведения о здании, сооружении, объекте незавершенного строительства с кадастровым номером 40:04:020603:1069										
–										

Схема геодезических построений

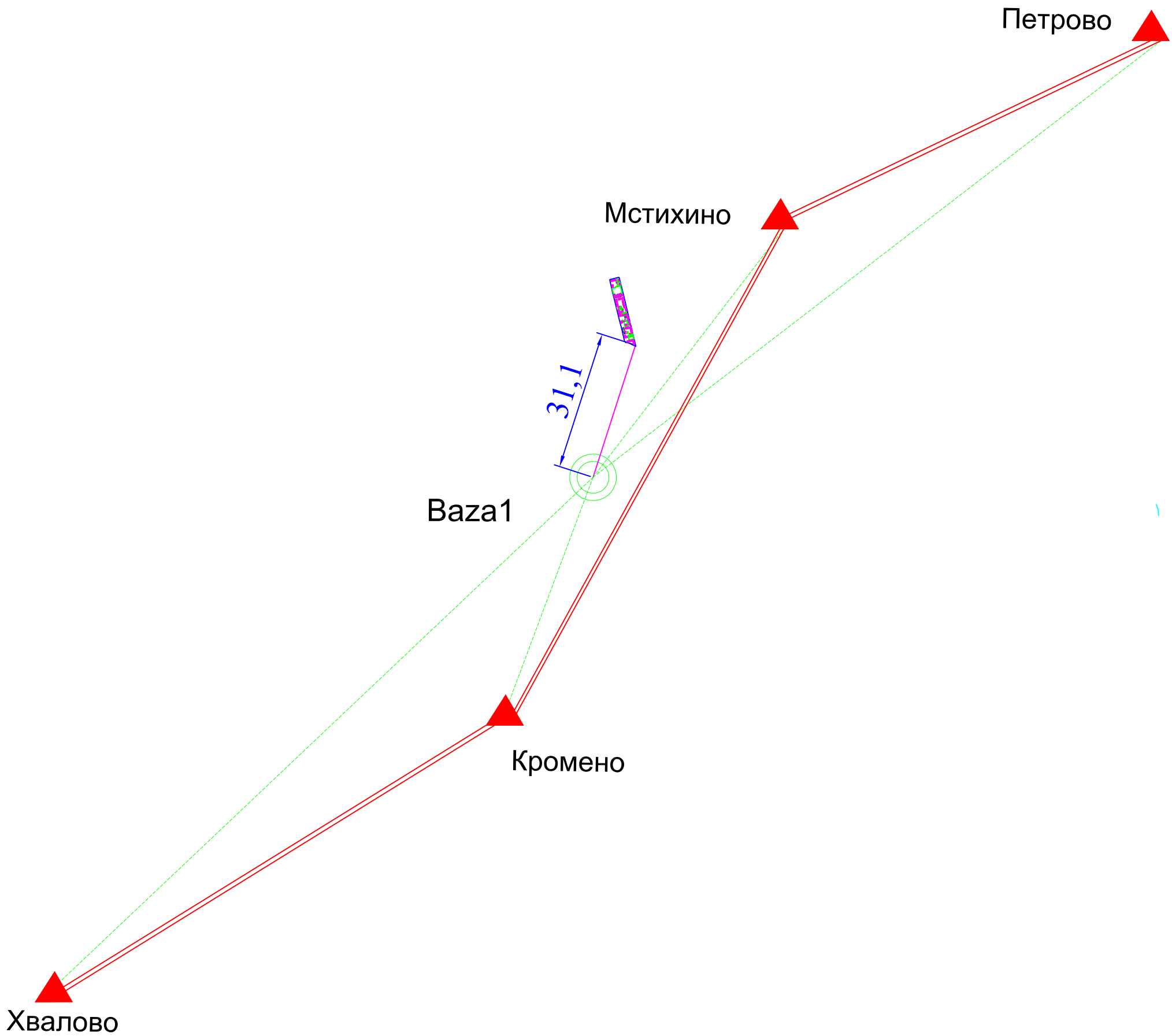

Условные обозначения и знаки

Baza 1 - обозначение точки съемочного обосновния (базовые станции) местоположение которых определено с помощью спутникового оборудования

- направление на пункты ГГС

- направление на съемочные точки

11,79 - расстояние от точки съемочного обосновния до объекта работ

Карцово - Пункт государственной геодезической сети

- твердое направление между двумя опорно-межевыми знаками

- Обозначение земельного участка

Схема границ земельных участков

Условные обозначения:

- границы земельных участков в отношении которых выполнялись комплексные кадастровые работы в связи с уточнением местоположения границ и площади
- границы земельных участков, сведения о которых внесены в Единый государственный реестр недвижимости, но в отношении которых комплексные кадастровые работы не выполнялись
- граница кадастрового деления
- контуры зданий, сооружений, объектов незавершенного строительства, сведения о которых внесены в Единый государственный реестр недвижимости, но в отношении которых комплексные кадастровые работы не выполнялись
- границы муниципальных образований и (или) границы населенных пунктов

:38 - Кадастровый номер объекта недвижимости

40:20:100103 - Номер кадастрового квартала

н1У● -обозначение характерной точки границы земельных участков

- контуры зданий, сооружений, объектов незавершенного строительства, сведения о которых внесены в Единый государственный реестр недвижимости, в отношении которых проводились комплексные кадастровые выполнялись
- граница зоны с особыми условиями использования территории
- граница территориальных зон
- границы земельных участков в отношении которых выполнялись комплексные кадастровые работы в связи с исправлением реестровой ошибки в сведениях о местоположении их границ
- контуры зданий, сооружений, объектов незавершенного строительства, сведения о которых внесены в Единый государственный реестр недвижимости, в отношении которых проводились комплексные кадастровые выполнялись связи с исправлением реестровых ошибок в сведениях об описании их местоположения
- границы образуемых земельных участков

д 101 - элементы информационной адресной системы

- граница территории объектов культурного наследия

Масштаб 1:1000

Система координат: МСК-40 1 зона

Схема границ земельных участков

Условные обозначения:

- границы земельных участков в отношении которых выполнялись комплексные кадастровые работы в связи с уточнением местоположения границ и площади
- границы земельных участков, сведения о которых внесены в Единый государственный реестр недвижимости, но в отношении которых комплексные кадастровые работы не выполнялись
- граница кадастрового деления
- контуры зданий, сооружений, объектов незавершенного строительства, сведения о которых внесены в Единый государственный реестр недвижимости, но в отношении которых комплексные кадастровые работы не выполнялись
- границы муниципальных образований и (или) границы населенных пунктов

:38 - Кадастровый номер объекта недвижимости

40:20:100103 - Номер кадастрового квартала

н1У● -обозначение характерной точки границы земельных участков

- контуры зданий, сооружений, объектов незавершенного строительства, сведения о которых внесены в Единый государственный реестр недвижимости, в отношении которых проводились комплексные кадастровые выполнялись
- граница зоны с особыми условиями использования территории
- граница территориальных зон
- границы земельных участков в отношении которых выполнялись комплексные кадастровые работы в связи с исправлением реестровой ошибки в сведениях о местоположении их границ
- контуры зданий, сооружений, объектов незавершенного строительства, сведения о которых внесены в Единый государственный реестр недвижимости, в отношении которых проводились комплексные кадастровые выполнялись связи с исправлением реестровых ошибок в сведениях об описании их местоположения
- границы образуемых земельных участков

д 101 - элементы информационной адресной системы

- граница территории объектов культурного наследия

Масштаб 1:1000

Система координат: МСК-40 1 зона

РОССИЙСКАЯ ФЕДЕРАЦИЯ
КАЛУЖСКАЯ ОБЛАСТЬ

ГОРОДСКАЯ УПРАВА ГОРОДА КАЛУГИ
ПОСТАНОВЛЕНИЕ

от 10.10.2023 № 374-п

Об утверждении проекта межевания территории, ограниченной улицами Деловой, Мира, Петра Семенова, Строительной города Калуги

На основании статьи 46 Градостроительного кодекса Российской Федерации, статей 36, 44 Устава муниципального образования «Город Калуга», постановления Правительства Российской Федерации от 02.04.2022 № 575 «Об особенностях подготовки, согласования, утверждения, продления сроков действия документации по планировке территории, градостроительных планов земельных участков, выдачи разрешений на строительство объектов капитального строительства, разрешений на ввод в эксплуатацию», с учетом протокола общественных обсуждений по проекту межевания территории, ограниченной улицами Деловой, Мира, Петра Семенова, Строительной города Калуги, от 01.09.2023 № 119, заключения о результатах общественных обсуждений по проекту межевания территории, ограниченной улицами Деловой, Мира, Петра Семенова, Строительной города Калуги, от 07.09.2023 **ПОСТАНОВЛЯЮ:**

1. Утвердить проект межевания территории, ограниченной улицами Деловой, Мира, Петра Семенова, Строительной города Калуги (приложение).

2. Утвержденный настоящим постановлением проект межевания территории, ограниченной улицами Деловой, Мира, Петра Семенова, Строительной города Калуги, подлежит официальному опубликованию в газете «Калужская неделя» и размещению на официальном сайте Городской Управы города Калуги в сети Интернет в течение семи дней с момента принятия настоящего постановления.

3. Настоящее постановление вступает в силу после его официального опубликования.

4. Контроль за исполнением настоящего постановления возложить на управление архитектуры, градостроительства и земельных отношений города Калуги.

Городской Голова города Калуги **Д.А.Денисов**

Приложение
к постановлению Городской Управы
города Калуги
от 10.10.2023 № 374-п

Общество с ограниченной ответственность «Центр Межевания и Кадастра»

Вологодская обл, г.Вологда, ул.Сергея Орлова, д.9, оф.103

ИНН 3525298706, ОГРН 1133525006845

ВЫПИСКА ИЗ РЕЕСТРА ЧЛЕНОВ САМОРЕГУЛИРУЕМОЙ ОРГАНИЗАЦИИ
Ассоциация Национальное Объединение Изыскателей «Альянс Развитие»
№ 02896 «18» января 2022 г.

ШИФР 11-23 ПМТ

ДОКУМЕНТАЦИЯ ПО ПЛАНИРОВКЕ ТЕРРИТОРИИ

Разработка проекта межевания территории ограниченной улицами Деловой, Мира, Петра Семенова, Строительной города Калуги

ПРОЕКТ МЕЖЕВАНИЯ ТЕРРИТОРИИ

Директор **Плетнева Е.Н.**

г. Вологда 2023 г.

СОДЕРЖАНИЕ

СОСТАВ ПРОЕКТА……..3

I. ОСНОВНАЯ ЧАСТЬ ПРОЕКТА МЕЖЕВАНИЯ ТЕРРИТОРИИ…….....4

II. ЧЕРТЕЖИ МЕЖЕВАНИЯ ТЕРРИТОРИИ….....30

СОСТАВ ПРОЕКТА

I. ОСНОВНАЯ ЧАСТЬ ПРОЕКТА МЕЖЕВАНИЯ ТЕРРИТОРИИ (утверждаемая часть)

1. Нормативно-правовые основания.

2. Общие положения.

3. Перечень и сведения о площади образуемых земельных участков, возможные способы их образования, вид разрешенного использования образуемых земельных участков.

4. Перечень и сведения о площади образуемых земельных участков, которые будут отнесены к территории общего пользования, возможные способы их образования, вид разрешенного использования образуемых земельных участков.

5. Сведения о границах территории, в отношении которой утвержден проект межевания.

II. ЧЕРТЕЖИ МЕЖЕВАНИЯ ТЕРРИТОРИИ

Границы образуемых земельных участков. Условные номера образуемых земельных участков. Первый этап образования земельных участков. Масштаб 1:500.

Границы образуемых земельных участков. Условные номера образуемых земельных участков. Второй этап образования земельных участков. Масштаб 1:500.

Чертеж красных линий, утверждаемых проектом межевания территории. Границы публичных сервитутов. Масштаб 1:500.

Чертеж существующих элементов планировочной структуры. Масштаб 1:500.

I. ОСНОВНАЯ ЧАСТЬ ПРОЕКТА МЕЖЕВАНИЯ ТЕРРИТОРИИ

1. Нормативно-правовое основание

Подготовка проекта межевания территории осуществлялась в соответствии с утвержденными в установленном порядке документами территориального планирования и градостроительного зонирования, нормативными правовыми актами и документами:

Проект межевания территории, ограниченной улицами Деловой, Мира, Петра Семенова, Строительной города Калуги, разработан в соответствии с:

- Градостроительным кодексом Российской Федерации от 29.12.2004 № 190-ФЗ (ред. от 13.06.2023);

- Водным кодексом Российской Федерации от 03.06.2006 № 74-ФЗ (ред. от 13.06.2023);

- Земельным кодексом Российской Федерации от 25.10.2001 № 136-ФЗ (ред. от 13.06.2023);

- Жилищным кодексом Российской Федерации от 29.12.2004 № 188-ФЗ (ред. от 01.05.2022);

- Федеральным законом от 24.07.2007 № 221-ФЗ «О кадастровой деятельности»;

- Федеральным законом от 13.07.2015 № 218-ФЗ «О государственной регистрации недвижимости»;

- Федеральным законом «О внесении изменений в отдельные законодательные акты Российской Федерации» от 05.04.2021 № 79-ФЗ;

- Федеральным законом от 22.07.2008 № 123-ФЗ «Технический регламент о требованиях пожарной безопасности» (ред. от 30.04.2021);

- постановлением Правительства Российской Федерации от 20.11.2000 № 878 «Об утверждении Правил охраны газораспределительных сетей» (ред. от 17.05.2016);

- постановлением Правительства Российской Федерации от 24.02.2009 № 160 «О порядке установления охранных зон объектов электросетевого хозяйства и особых условий использования земельных участков, расположенных в границах таких зон» (вместе с «Правилами установления охранных зон объектов электросетевого хозяйства и особых условий использования земельных участков, расположенных в границах таких зон») (ред. от 21.12.2018);

- приказом Минстроя России от 17.08.1992 № 197 «О типовых правилах охраны коммунальных тепловых сетей»;

- постановлением Главного государственного санитарного врача Российской Федерации от 25.09.2007 № 74 «О введении в действие новой редакции санитарно-эпидемиологических правил и нормативов СанПиН 2.2.1/2.1.1.1200-03 «Санитарно-

защитные зоны и санитарная классификация предприятий, сооружений и иных объектов» (ред. от 28.02.2022);

- приказом Росреестра от 10.11.2020 № П/0412 (действующая редакция) «Об утверждении классификатора видов разрешенного использования земельных участков» (зарегистрировано в Минюсте России 15.12.2020 № 61482) (ред. от 16.09.2021);

- СП 42.13330.2016. «Свод правил. Градостроительство. Планировка и застройка городских и сельских поселений. Актуализированная редакция СНиП 2.07.01-89*» (ред. от 19.12.2019);

- Законом Калужской области «Об установлении границ муниципальных образований, расположенных на территории административно-территориальных единиц «Бабынинский район», «Боровский район», «Дзержинский район», «Жиздринский район», «Жуковский район», «Износковский район», «Козельский район», «Малоярославецкий район», «Мосальский район», «Ферзиковский район», «Хвастовичский район», «Город Калуга», «Город Обнинск», и наделении их статусом городского поселения, сельского поселения, городского округа, муниципального района» от 28.12.2004 № 7-ОЗ (в ред. Закона Калужской области от 31.12.2019);

- приказом управления архитектуры и градостроительства Калужской области от 17.07.2015 № 59 «Об утверждении региональных нормативов градостроительного проектирования Калужской области» (ред. от 29.07.2020);

- решением Городской Думы города Калуги от 23.12.2016 № 163 «Об утверждении местных нормативов градостроительного проектирования городского округа «Город Калуга» (ред. от 29.09.2021);

- решение Городской Думы города Калуги от 14.12.2011 № 247 «Об утверждении Правил землепользования и застройки городского округа «Город Калуга» (ред. от 08.12.2021).

2. Общие положения

Проект межевания территории, ограниченной улицами Деловой, Мира, Петра Семенова, Строительной города Калуги, выполнен ООО «Центр Межевания и Кадастра» на основании муниципального контракта от 27.03.2023 № 0137200001223000089/02 (договор субподряда от 22.02.2023, заключенный с ООО «Экспертно-консультационный центр «Промышленная Безопасность») на выполнение комплексных кадастровых работ с предоставлением проектов межевания территорий.

Подготовка проекта межевания территории осуществляется для определения местоположения границ образуемых земельных участков.

Определение местоположения границ образуемых земельных участков в соответствии с требованиями Земельного кодекса Российской Федерации от 25.10.2001 № 136-ФЗ (статья 11.2 «Образование земельных участков», статья 11.9 «Требования к образуемым и измененным земельным участкам», статья 39.20 «Особенности предоставления земельного участка, находящегося в государственной собственности или муниципальной собственности, на котором расположены здания, сооружения») и Правилами землепользования и застройки городского округа «Город Калуга», утвержденными решением Городской Думы города Калуги от 14.12.2011 № 247 (далее - Правила землепользования и застройки городского округа «Город Калуга»).

Образуемые земельные участки расположены в территориальной зоне Ж-3 (Зона жилой застройки смешанной этажности) и зоне О-1 (Зона размещения объектов общественного назначения) в соответствии с Правилами землепользования и застройки городского округа «Город Калуга».

Зона Ж-3 предназначена для застройки жилыми домами различной этажности, допускается размещение объектов социального и культурно-бытового обслуживания населения, преимущественно местного значения, иных объектов согласно градостроительным регламентам.

В зоне Ж-3 определены территории, подлежащие комплексному развитию. Расчетные показатели минимально допустимого уровня обеспеченности таких территорий объектами коммунальной, транспортной, социальной инфраструктур и расчетные показатели максимально допустимого уровня территориальной доступности указанных объектов для населения определяются в соответствии с местными нормативами градостроительного проектирования городского округа «Город Калуга».

Основные виды разрешенного использования:

- соответствуют основным видам разрешенного использования, установленным для зон Ж-1, Ж-2, Ж-4, Ж-5.

Условно разрешенные виды использования:

- соответствуют условно разрешенным видам использования, установленным для зон Ж-1, Ж-2, Ж-4, Ж-5.

Предельные (минимальные и (или) максимальные) размеры земельных участков, предельные параметры разрешенного строительства, реконструкции объектов капитального строительства, расположенных в зоне Ж-3, соответствуют установленным для зон Ж-1, Ж-2, Ж-4, Ж-5.

Зона О-1 объектов общественного назначения выделена для создания правовых условий формирования разнообразных объектов городского значения, связанных прежде

всего с удовлетворением периодических и эпизодических потребностей населения в обслуживании при соблюдении нижеприведенных видов разрешенного использования недвижимости.

Согласно пункту 7 статьи 20 Правил землепользования и застройки городского округа «Город Калуга» в содержании видов разрешенного использования территориальных зон допускается без отдельного указания для целей реализации положений статьи 39.20 Земельного Кодекса Российской Федерации применять вид разрешенного использования, соответствующий наименованию существующего объекта капитального строительства и классификатору видов разрешенного использования земельных участков, утвержденному приказом Росреестра от 10.11.2020 № П/0412.

Площадь образуемого земельного участка для этих целей может быть меньше предельной минимальной, установленной Правилами землепользования и застройки городского округа «Город Калуга», при отсутствии возможности образования земельного участка большей площадью.

3. Перечень и сведения о площади образуемых земельных участков, возможные способы их образования, вид разрешенного использования образуемых земельных участков						
1 этап						
Обозначение земельного участка	Способ образования	Площадь, кв.м	Категория земель	Вид разрешенного использования образуемого земельного участка	Сведения об исходных земельных участках	Сведения об объектах капитального строительства, расположенных на образуемом земельном участке
ЗУ1	Образование земельного участка из земель, находящихся в государственной или муниципальной собственности (необходимо внесение изменений в Правила землепользования и застройки городского округа «Город Калуга» в части уточнения границ территориальных зон Ж-3 и О-1)	403	Земли населенных пунктов	Площадки для занятий спортом (5.1.3)	-	-
ЗУ2	Образование земельного участка из земель, находящихся в государственной или муниципальной собственности (необходимо внесение изменений в Правила землепользования и застройки городского округа «Город Калуга» в части уточнения границ территориальных зон Ж-3 и О-1)	2527	Земли населенных пунктов	Среднеэтажная жилая застройка (2.5)	-	40:04:020603:104 (многоквартирный жилой дом)
ЗУ3	Образование земельного участка из земель, находящихся в	2180	Земли населенных пунктов	Среднеэтажная жилая застройка (2.5)	-	40:04:020602:191 (многоквартирный жилой дом)

	государственной или муниципальной собственности (необходимо внесение изменений в Правила землепользования и застройки городского округа «Город Калуга» в части уточнения границ территориальных зон Ж-3 и О-1)					
ЗУ6	Образование земельного участка из земель, находящихся в государственной или муниципальной собственности (необходимо внесение изменений в Правила землепользования и застройки городского округа «Город Калуга» в части уточнения границ территориальных зон Ж-3 и О-1)	1175	Земли населенных пунктов	Среднеэтажная жилая застройка (2.5)	-	40:04:020603:108 (многоквартирный жилой дом)
ЗУ7	Образование земельного участка из земель, находящихся в государственной или муниципальной собственности (необходимо внесение изменений в Правила землепользования и застройки городского округа «Город Калуга» в части уточнения границ территориальных зон Ж-3 и О-1)	1303	Земли населенных пунктов	Среднеэтажная жилая застройка (2.5)	-	40:04:020603:109 (многоквартирный жилой дом)
ЗУ8	Образование земельного	1065	Земли	Благоустройство	-	-

	участка из земель, находящихся в государственной или муниципальной собственности (необходимо внесение изменений в Правила землепользования и застройки городского округа «Город Калуга» в части уточнения границ территориальных зон Ж-3 и О-1)		населенных пунктов	территории (12.0.2)		
ЗУ9	Образование земельного участка из земель, находящихся в государственной или муниципальной собственности (необходимо внесение изменений в Правила землепользования и застройки городского округа «Город Калуга» в части уточнения границ территориальных зон Ж-3 и О-1)	3342	Земли населенных пунктов	Среднеэтажная жилая застройка (2.5)	-	40:04:020603:207 (многоквартирный жилой дом)
ЗУ10	Образование земельного участка из земель, находящихся в государственной или муниципальной собственности (необходимо внесение изменений в Правила землепользования и застройки городского округа «Город Калуга» в части уточнения границ территориальных зон Ж-3 и	912	Земли населенных пунктов	Здравоохранение (3.4)	-	

	О-1)					
ЗУ11	Образование земельного участка из земель, находящихся в государственной или муниципальной собственности	921	Земли населенных пунктов	Общественное управление (3.8)	-	- 40:04:020603:595 (Административное здание); - 40:04:020603:864 (Водопроводная сеть).
ЗУ12	Образование земельного участка путем перераспределения земельного участка с кадастровым номером 40:04:020603:856 и земель, находящихся в государственной или муниципальной собственности	1394	Земли населенных пунктов	Благоустройство территории (12.0.2)	40:04:020603:856: - площадь 1225 кв.м; - категория земель: Земли населенных пунктов; - вид разрешенного использования: под многоквартирным домом; - форма собственности: сведения отсутствуют; - правообладатель: сведения отсутствуют	-
ЗУ13	Образование земельного участка из земель, находящихся в государственной или муниципальной собственности	2022	Земли населенных пунктов	Благоустройство территории (12.0.2)		-
ЗУ14	Образование земельного участка из земель, находящихся в государственной или муниципальной собственности	31	Земли населенных пунктов	Для эксплуатации нежилых строений	-	Нежилые строения
ЗУ15	Образование земельного участка из земель, находящихся в государственной или муниципальной собственности (необходимо внесение изменений в Правила землепользования и застройки городского округа	891	Земли населенных пунктов	Для эксплуатации нежилых строений	-	Нежилые строения

	«Город Калуга» в части уточнения границ территориальных зон Ж-3 и О-1)					
ЗУ16	Образование земельного участка из земель, находящихся в государственной или муниципальной собственности	31	Земли населенных пунктов	Для эксплуатации нежилых строений	-	Нежилые строения
ЗУ17	Образование земельного участка из земель, находящихся в государственной или муниципальной собственности	18	Земли населенных пунктов	Для эксплуатации нежилых строений	-	Нежилые строения
ЗУ18	Образование земельного участка из земель, находящихся в государственной или муниципальной собственности	1034	Земли населенных пунктов	Благоустройство территории (12.0.2)	-	-
ЗУ21	Образование земельного участка из земель, находящихся в государственной или муниципальной собственности (необходимо внесение изменений в Правила землепользования и застройки городского округа «Город Калуга» в части уточнения границ территориальной зоны Ж-3)	160	Земли населенных пунктов	Малоэтажная многоквартирная жилая застройка (2.1.1)		40:04:020603:106 (многоквартирный жилой дом)
ЗУ22	Образование земельного участка из земель, находящихся в государственной или муниципальной	180	Земли населенных пунктов	Малоэтажная многоквартирная жилая застройка (2.1.1)		40:04:020603:217 (многоквартирный жилой дом)

	собственности (необходимо внесение изменений в Правила землепользования и застройки городского округа «Город Калуга» в части уточнения границ территориальной зоны Ж-3)					
ЗУ23	Образование земельного участка из земель, находящихся в государственной или муниципальной собственности (необходимо внесение изменений в Правила землепользования и застройки городского округа «Город Калуга» в части уточнения границ территориальной зоны Ж-3)	411	Земли населенных пунктов	Для ведения личного подсобного хозяйства (приусадебный земельный участок) (2.2)	-	-
ЗУ24	Образование земельного участка путем перераспределения земельного участка с кадастровым номером 40:04:020603:89 и земель, находящихся в государственной или муниципальной собственности (необходимо внесение изменений в Правила землепользования и застройки городского округа «Город Калуга» в части уточнения границ территориальной зоны Ж-3)	473	Земли населенных пунктов	Для ведения личного подсобного хозяйства (приусадебный земельный участок) (2.2)	40:04:020603:89: - площадь 410 кв.м; - категория земель: Земли населенных пунктов; - вид разрешенного использования: для ведения огородничества; - форма собственности: собственность 40:04:020603:89-40/001/2018-1 от 08.02.2018; - правообладатель: Абанин Алексей Анатольевич	-
ЗУ25	Образование земельного участка путем	1477	Земли населенных	Благоустройство территории (12.0.2)	40:04:020603:857: - площадь 1261 кв.м.;	-

	перераспределения земельного участка с кадастровым номером 40:04:020603:857 и земель, находящихся в государственной или муниципальной собственности		пунктов		- категория земель: Земли населенных пунктов; - вид разрешенного использования: под многоквартирным домом; - форма собственности: сведения отсутствуют; - правообладатель: сведения отсутствуют	
ЗУ26	Образование земельного участка из земель, находящихся в государственной или муниципальной собственности	836	Земли населенных пунктов	Благоустройство территории (12.0.2)	-	-
ЗУ27	Образование земельного участка путем перераспределения земельного участка с кадастровым номером 40:04:020603:54 и земель, находящихся в государственной или муниципальной собственности	812	Земли населенных пунктов	Малоэтажная многоквартирная жилая застройка (2.1.1)	40:04:020603:54: - площадь 478 кв.м; - категория земель: Земли населенных пунктов; - вид разрешенного использования: малоэтажная многоквартирная жилая застройка; - форма собственности: сведения отсутствуют; - правообладатель: сведения отсутствуют	40:04:020603:92 (многоквартирный жилой дом)
ЗУ28	Образование земельного участка путем перераспределения земельного участка с кадастровым номером 40:04:020603:640 и земель, находящихся в государственной или муниципальной собственности	36	Земли населенных пунктов	Хранение автотранспорта (2.7.1)	40:04:020603:640: - площадь 30 кв.м; - категория земель: Земли населенных пунктов; - вид разрешенного использования: малоэтажная многоквартирная жилая застройка; - форма собственности: Аренда 40-40-01/049/2013-249;	-

					- правообладатель: Клещенко Александр Михайлович	
ЗУ29	Образование земельного участка из земель, находящихся в государственной или муниципальной собственности	1753	Земли населенных пунктов	Малоэтажная многоквартирная жилая застройка (2.1.1)	-	40:04:020603:115 (многоквартирный жилой дом)
ЗУ30	Образование земельного участка путем перераспределения земельного участка с кадастровым номером 40:04:020603:846 и земель, находящихся в государственной или муниципальной собственности	619	Земли населенных пунктов	Благоустройство территории (12.0.2)	40:04:020603:846: - площадь 448 кв.м; - категория земель: Земли населенных пунктов; - вид разрешенного использования: под многоквартирным домом; - форма собственности: сведения отсутствуют; - правообладатель: сведения отсутствуют	-
ЗУ31	Образование земельного участка путем перераспределения земельного участка с кадастровым номером 40:04:020603:847 и земель, находящихся в государственной или муниципальной собственности	1308	Земли населенных пунктов	Благоустройство территории (12.0.2)	40:04:020603:847: - площадь 467 кв.м; - категория земель: Земли населенных пунктов; - вид разрешенного использования: под многоквартирным домом; - форма собственности: сведения отсутствуют; - правообладатель: сведения отсутствуют.	-
ЗУ33	Образование земельного участка из земель, находящихся в государственной или муниципальной собственности	35	Земли населенных пунктов	Хранение автотранспорта (2.7.1)	-	Кирпичный гараж
ЗУ34	Образование земельного участка путем перераспределения	1324	Земли населенных пунктов	Благоустройство территории (12.0.2)	40:04:020603:609: - площадь 359 кв.м; - категория земель: Земли	40:04:020603:865 (Водопроводная сеть)

	земельного участка с кадастровым номером 40:04:020603:609 и земель, находящихся в государственной или муниципальной собственности				населенных пунктов; - вид разрешенного использования: под многоквартирным домом; - форма собственности: сведения отсутствуют; - правообладатель: сведения отсутствуют	
ЗУ36	Образование земельного участка из земель, находящихся в государственной или муниципальной собственности	38	Земли населенных пунктов	Хранение автотранспорта (2.7.1)	-	Кирпичный гараж
ЗУ37	Образование земельного участка из земель, находящихся в государственной или муниципальной собственности	28	Земли населенных пунктов	Хранение автотранспорта (2.7.1)	-	Кирпичный гараж
ЗУ38	Образование земельного участка из земель, находящихся в государственной или муниципальной собственности	31	Земли населенных пунктов	Хранение автотранспорта (2.7.1)	-	Кирпичный гараж
ЗУ39	Образование земельного участка из земель, находящихся в государственной или муниципальной собственности	21	Земли населенных пунктов	Хранение автотранспорта (2.7.1)	-	Кирпичный гараж
ЗУ40	Образование земельного участка из земель, находящихся в государственной или муниципальной собственности	25	Земли населенных пунктов	Хранение автотранспорта (2.7.1)	-	Кирпичный гараж
ЗУ41	Образование земельного участка из земель,	27	Земли населенных	Хранение автотранспорта	-	Кирпичный гараж

	находящихся в государственной или муниципальной собственности		пунктов	(2.7.1)		
ЗУ44	Образование земельного участка из земель, находящихся в государственной или муниципальной собственности	1996	Земли населенных пунктов	Малоэтажная многоквартирная жилая застройка (2.1.1)	-	40:04:020603:113 (многоквартирный жилой дом); 40:04:020603:885 (Водопроводная сеть)
ЗУ45	Образование земельного участка из земель, находящихся в государственной или муниципальной собственности	182	Земли населенных пунктов	Малоэтажная многоквартирная жилая застройка (2.1.1)	-	40:04:020603:116 (многоквартирный жилой дом)
ЗУ46	Образование земельного участка из земель, находящихся в государственной или муниципальной собственности	519	Земли населенных пунктов	Для ведения личного подсобного хозяйства (приусадебный земельный участок) (2.2)	-	-
ЗУ47	Образование земельного участка из земель, находящихся в государственной или муниципальной собственности	149	Земли населенных пунктов	Малоэтажная многоквартирная жилая застройка (2.1.1)	-	40:04:020603:213 (многоквартирный жилой дом)
ЗУ48	Образование земельного участка из земель, находящихся в государственной или муниципальной собственности	255	Земли населенных пунктов	Для эксплуатации нежилых строений	-	Нежилые строения
ЗУ49	Образование земельного участка из земель, находящихся в государственной или муниципальной собственности	30	Земли населенных пунктов	Хранение автотранспорта (2.7.1)	-	Кирпичный гараж

ЗУ50	Образование земельного участка из земель, находящихся в государственной или муниципальной собственности	46	Земли населенных пунктов	Хранение автотранспорта (2.7.1)	-	40:04:020603:822 (гараж)
ЗУ51	Образование земельного участка из земель, находящихся в государственной или муниципальной собственности	29	Земли населенных пунктов	Хранение автотранспорта (2.7.1)	-	40:04:020603:823 (гараж)
ЗУ52	Образование земельного участка путем перераспределения земельного участка с кадастровым номером 40:04:020603:829 и земель, находящихся в государственной или муниципальной собственности	43	Земли населенных пунктов	Хранение автотранспорта (2.7.1)	40:04:020603:829: - площадь 31 кв.м; - категория земель: Земли населенных пунктов; - вид разрешенного для строительства гаража; - форма собственности: Собственность 40:04:020603:829-40/004/2017-1; - правообладатель: Старостина Людмила Михайловна	40:04:020603:819 (гараж)
ЗУ53	Образование земельного участка путем перераспределения земельного участка с кадастровым номером 40:04:020603:620 и земель, находящихся в государственной или муниципальной собственности	55	Земли населенных пунктов	Хранение автотранспорта (2.7.1)	40:04:020603:620: - площадь 46 кв.м; - категория земель: Земли населенных пунктов; - вид разрешенного: Для гаража; - форма собственности: сведения отсутствуют; - правообладатель: сведения отсутствуют	40:04:020603:870 (гараж)
ЗУ54	Образование земельного участка из земель, находящихся в государственной или муниципальной	1466	Земли населенных пунктов	Малоэтажная многоквартирная жилая застройка (2.1.1)	-	40:04:020603:223 (многоквартирный жилой дом)

	собственности					
ЗУ55	Образование земельного участка из земель, находящихся в государственной или муниципальной собственности	4918	Земли населенных пунктов	Малоэтажная многоквартирная жилая застройка (2.1.1)	-	40:04:020603:105 (многоквартирный жилой дом)
ЗУ56	Образование земельного участка из земель, находящихся в государственной или муниципальной собственности	1192	Земли населенных пунктов	Малоэтажная многоквартирная жилая застройка (2.1.1)	-	40:04:020603:97 (многоквартирный жилой дом)
ЗУ57	Образование земельного участка из земель, находящихся в государственной или муниципальной собственности	927	Земли населенных пунктов	Малоэтажная многоквартирная жилая застройка (2.1.1)	-	-
ЗУ58	Образование земельного участка из земель, находящихся в государственной или муниципальной собственности	321	Земли населенных пунктов	Площадки для занятий спортом (5.1.3)	-	-
ЗУ59	Образование земельного участка из земель, находящихся в государственной или муниципальной собственности	802	Земли населенных пунктов	Для эксплуатации нежилых строений	-	Нежилые строения
ЗУ60	Образование земельного участка из земель, находящихся в государственной или муниципальной собственности (необходимо внесение изменений в Правила землепользования и	1051	Земли населенных пунктов	Малоэтажная многоквартирная жилая застройка (2.1.1)	-	40:04:020603:103 (многоквартирный жилой дом)

	застройки городского округа «Город Калуга» в части уточнения границ территориальной зоны Ж-3)					
ЗУ61	Образование земельного участка из земель, находящихся в государственной или муниципальной собственности (необходимо внесение изменений в Правила землепользования и застройки городского округа «Город Калуга» в части уточнения границ территориальной зоны Ж-3)	3038	Земли населенных пунктов	Малоэтажная многоквартирная жилая застройка (2.1.1)	-	40:04:020603:102 (многоквартирный жилой дом)
ЗУ62	Образование земельного участка из земель, находящихся в государственной или муниципальной собственности (необходимо внесение изменений в Правила землепользования и застройки городского округа «Город Калуга» в части уточнения границ территориальной зоны Ж-3)	2347	Земли населенных пунктов	Малоэтажная многоквартирная жилая застройка (2.1.1)	-	40:04:020603:110 (многоквартирный жилой дом)
ЗУ63	Образование земельного участка из земель, находящихся в государственной или муниципальной собственности	2021	Земли населенных пунктов	Малоэтажная многоквартирная жилая застройка (2.1.1)	-	40:04:020602:190 (многоквартирный жилой дом)
ЗУ64	Образование земельного участка из земель, находящихся в государственной или	21	Земли населенных пунктов	Хранение автотранспорта (2.7.1)	-	Кирпичный гараж

	муниципальной собственности					
ЗУ68	Образование земельного участка из земель, находящихся в государственной или муниципальной собственности (необходимо внесение изменений в Правила землепользования и застройки городского округа «Город Калуга» в части уточнения границ территориальной зоны Ж-3)	1136	Земли населенных пунктов	Малоэтажная многоквартирная жилая застройка (2.1.1)		- 40:04:020602:93 (многоквартирный жилой дом); - 40:04:020603:854 (Водопроводная сеть); - 40:04:020603:853 (Водопроводная сеть)
ЗУ68	Образование земельного участка из земель, находящихся в государственной или муниципальной собственности	173	Земли населенных пунктов	Малоэтажная многоквартирная жилая застройка (2.1.1)	-	40:04:020602:215 (многоквартирный жилой дом)
ЗУ69	Образование земельного участка из земель, находящихся в государственной или муниципальной собственности	2551	Земли населенных пунктов	Малоэтажная многоквартирная жилая застройка (2.1.1)	-	40:04:020602:98 (многоквартирный жилой дом)
ЗУ70	Образование земельного участка путем перераспределения земельного участка с кадастровым номером 40:04:020603:610 и земель, находящихся в государственной или муниципальной собственности	3385	Земли населенных пунктов	Малоэтажная многоквартирная жилая застройка (2.1.1)	40:04:020603:610: - площадь 504 кв.м; - категория земель: Земли населенных пунктов; - вид разрешенного использования: под многоквартирный жилой дом; - форма собственности: сведения отсутствуют; - правообладатель: сведения отсутствуют.	- 40:04:020603:100 (многоквартирный жилой дом); - 40:04:020603:853 (Водопроводная сеть)
ЗУ71	Образование земельного	170	Земли	Для эксплуатации	-	Нежилые строения

	участка из земель, находящихся в государственной или муниципальной собственности		населенных пунктов	нежилых строений		
ЗУ72	Образование земельного участка из земель, находящихся в государственной или муниципальной собственности	149	Земли населенных пунктов	Для эксплуатации нежилых строений	-	Нежилые строения
2 этап						
ЗУ100	Образование земельного участка путем объединения земельного участка до постановки на кадастровый учет с условным номером ЗУ10 и земельного участка с кадастровым номером 40:04:020603:84 (необходимо внесение изменений в Правила землепользования и застройки городского округа «Город Калуга» в части уточнения границ территориальных зон Ж-3 и О-1)	1287	Земли населенных пунктов	Здравоохранение (3.4)	Разрешенное использование земельного участка до постановки на кадастровый учет с условным номером ЗУ10 - Здравоохранение (3.4). 40:04:020603:84: - площадь 375 кв.м; - категория земель: Земли населенных пунктов; - вид разрешенного использования: под амбулаторию; - форма собственности: Собственность; - Субъект Российской Федерации «Калужская область»	40:04:020603:612 (поликлиника)
ЗУ101	Образование земельного участка путем объединения земельного участка до постановки на кадастровый учет с условным номером ЗУ12 и земельного участка до постановки на кадастровый учет с условным номером ЗУ13 (необходимо внесение	3416	Земли населенных пунктов	Среднеэтажная жилая застройка (2.5)	Разрешенное использование земельного участка до постановки на кадастровый учет с условным номером ЗУ12 - Среднеэтажная жилая застройка (2.5); Разрешенное использование земельного участка до постановки на	

	изменений в Правила землепользования и застройки городского округа «Город Калуга» в части уточнения границ территориальных зон Ж-3 и О-1)				кадастровый учет с условным номером ЗУ13 - Среднеэтажная жилая застройка (2.5)	
ЗУ102	Образование земельного участка путем объединения земельного участка до постановки на кадастровый учет с условным номером ЗУ30 и земельного участка до постановки на кадастровый учет с условным номером ЗУ31	1927	Земли населенных пунктов	Благоустройство территории (12.0.2)	Разрешенное использование земельного участка до постановки на кадастровый учет с условным номером ЗУ30 - Благоустройство территории (12.0.2); Разрешенное использование земельного участка до постановки на кадастровый учет с условным номером ЗУ31 - Благоустройство территории (12.0.2)	
4. Перечень и сведения о площади образуемых земельных участков, которые будут отнесены к территории общего пользования, возможные способы их образования, вид разрешенного использования образуемых земельных участков						
ЗУ4	Образование земельного участка из земель, находящихся в государственной или муниципальной собственности (необходимо внесение изменений в Правила землепользования и застройки городского округа «Город Калуга» в части уточнения границ территориальных зон Ж-3 и О-1)	660	Земли населенных пунктов	Улично-дорожная сеть (12.0.1)		
ЗУ5	Образование земельного участка из земель, находящихся в	1348	Земли населенных пунктов	Улично-дорожная сеть (12.0.1)	-	-

	государственной или муниципальной собственности (необходимо внесение изменений в Правила землепользования и застройки городского округа «Город Калуга» в части уточнения границ территориальных зон Ж-3 и О-1)					
ЗУ19	Образование земельного участка из земель, находящихся в государственной или муниципальной собственности (необходимо внесение изменений в Правила землепользования и застройки городского округа «Город Калуга» в части уточнения границ территориальных зон Ж-3 и О-1)	1848	Земли населенных пунктов	Улично-дорожная сеть (12.0.1)	-	-
ЗУ20	Образование земельного участка из земель, находящихся в государственной или муниципальной собственности (необходимо внесение изменений в Правила землепользования и застройки городского округа «Город Калуга» в части уточнения границ территориальной зоны Ж-3)	1350	Земли населенных пунктов	Улично-дорожная сеть (12.0.1)	-	-
ЗУ35	Образование земельного участка из земель,	1047	Земли населенных	Улично-дорожная сеть (12.0.1)	-	-

	находящихся в государственной или муниципальной собственности		пунктов			
ЗУ42	Образование земельного участка из земель, находящихся в государственной или муниципальной собственности	398	Земли населенных пунктов	Улично-дорожная сеть (12.0.1)	-	-
ЗУ43	Образование земельного участка из земель, находящихся в государственной или муниципальной собственности (необходимо внесение изменений в Правила землепользования и застройки городского округа «Город Калуга» в части уточнения границ территориальной зоны Ж-3)	1594	Земли населенных пунктов	Улично-дорожная сеть (12.0.1)	-	-
ЗУ66	Образование земельного участка из земель, находящихся в государственной или муниципальной собственности (необходимо внесение изменений в Правила землепользования и застройки городского округа «Город Калуга» в части уточнения границ территориальной зоны Ж-3)	1534	Земли населенных пунктов	Улично-дорожная сеть (12.0.1)	-	40:04:020603:865 (Водопроводная сеть)
ЗУ65	Образование земельного участка из земель, находящихся в государственной или	4041	Земли населенных пунктов	Улично-дорожная сеть (12.0.1)	-	40:04:020603:852 (Водопроводная сеть)

	муниципальной собственности (необходимо внесение изменений в Правила землепользования и застройки городского округа «Город Калуга» в части уточнения границ территориальной зоны Ж-3)					
ЗУ67	Образование земельного участка из земель, находящихся в государственной или муниципальной собственности (необходимо внесение изменений в Правила землепользования и застройки городского округа «Город Калуга» в части уточнения границ территориальной зоны Ж-3)	181	Земли населенных пунктов	Улично-дорожная сеть (12.0.1)	-	40:04:020603:852 (Водопроводная сеть)
ЗУ74	Образование земельного участка из земель, находящихся в государственной или муниципальной собственности	532	Земли населенных пунктов	Улично-дорожная сеть (12.0.1)	-	-
ЗУ75	Образование земельного участка из земель, находящихся в государственной или муниципальной собственности (необходимо внесение изменений в Правила землепользования и застройки городского округа «Город Калуга» в части уточнения границ	1696	Земли населенных пунктов	Улично-дорожная сеть (12.0.1)	-	-

	территориальной зоны Ж-3)					

5. Сведения о границах территории, в отношении которой утвержден проект межевания

Территория проекта межевания ограничена улицами Деловой, Мира, Петра Семенова, Строительной города Калуги.

Площадь территории, для которой утвержден проект межевания, составляет 108060 кв.м.

Перечень координат характерных точек границ территории, в отношении которой утвержден проект межевания:

Номер характерной точки	X	У
1	432823.02	1284711.40
2	432839.96	1284786.67
3	432849.08	1284827.36
4	432844.34	1284828.54
5	432840.59	1284829.40
6	432835.36	1284831.59
7	432817.42	1284835.58
8	432802.02	1284839.17
9	432787.97	1284842.34
10	432776.32	1284845.33
11	432764.82	1284848.08
12	432750.50	1284851.69
13	432749.15	1284844.80
14	432726.08	1284850.90
15	432691.79	1284859.77
16	432663.08	1284867.68
17	432652.42	1284870.47
18	432653.93	1284875.81
19	432649.84	1284876.82
20	432614.85	1284885.42
21	432603.80	1284886.88
22	432562.63	1284898.25
23	432561.37	1284892.93
24	432455.34	1284921.40
25	432451.12	1284922.54
26	432412.52	1284932.90
27	432403.64	1284936.07
28	432393.70	1284938.58
29	432364.60	1284945.93
30	432349.34	1284950.55
31	432298.84	1284963.64
32	432293.84	1284964.94
33	432293.53	1284963.62
34	432286.08	1284965.23
35	432272.84	1284968.44
36	432254.00	1284973.37

37	432235.94	1284977.96
38	432219.24	1284981.95
39	432210.88	1284983.94
40	432158.43	1284997.25
41	432111.09	1285009.33
42	432099.07	1285012.03
43	432085.21	1285015.66
44	432039.94	1285027.91
45	432039.01	1285024.32
46	432030.97	1285026.32
47	431958.74	1285044.32
48	431946.02	1285045.82
49	431941.48	1285027.70
50	431946.48	1285017.04
51	431954.22	1285005.11
52	431979.23	1284960.68
53	431987.56	1284943.52
54	431991.61	1284930.66
55	431988.09	1284915.99
56	431994.93	1284914.22
57	431994.73	1284913.30
58	432003.21	1284911.21
59	432003.39	1284905.96
60	432011.87	1284903.99
61	432028.66	1284900.11
62	432092.56	1284885.31
63	432120.82	1284878.77
64	432125.84	1284877.61
65	432182.70	1284864.42
66	432192.82	1284860.34
67	432242.65	1284849.18
68	432273.75	1284842.22
69	432279.89	1284840.85
70	432319.53	1284831.97
71	432330.76	1284829.18
72	432330.94	1284829.91
73	432381.18	1284817.86
74	432385.94	1284816.78
75	432430.23	1284806.10
76	432440.80	1284803.56
77	432464.88	1284797.78
78	432468.87	1284796.83
79	432517.78	1284785.09
80	432572.76	1284768.98
81	432586.42	1284765.55
82	432631.39	1284754.47
83	432667.91	1284745.81
84	432707.83	1284736.50
85	432715.83	1284734.73

86	432719.01	1284734.04
87	432784.85	1284719.71
88	432793.02	1284717.93
1	432823.02	1284711.40

II.ЧЕРТЕЖИ МЕЖЕВАНИЯ ТЕРРИТОРИИ

ул Петра Семенова

ул Строительная

ул Мира

проезд Мира

ул Молодых Горняков

40:04:020603

Схема расположения листов

Лист 1

Лист 2

УСЛОВНЫЕ ОБОЗНАЧЕНИЯ:

границы территории проекта межевания

Кадастровый план территории:

40:24:0 — границы и номер кадастрового квартала

:38 — границы и номера существующих земельных участков

:15 — границы и номера исправляемых (реестровая ошибка) земельных участков

:38 — границы и номера уточняемых земельных участков

объекты недвижимости

границы зон с особыми условиями использования территории

Границы территориальных зон согласно решению Городского Думы г Калуги от 14.12.2011 №247 (действующая редакция) "Об утверждении Правил землепользования и застройки городского округа "Город Калуга"

Ж-3 Зона зелёной застройки смешанной этажности

О-1 Зона размещения объектов общественного назначения

Границы образуемых земельных участков:

:ЗУ1 — границы и номера образуемых земельных участков

границы и номера образуемых земельных участков, смежных к улично-дорожной сети

Должность	Ф.И.О.	Подпись	Дата
Составил	Любимов М.М.		
Проверил	Любимова Е.Н.		
Должность	Семенова Е.Н.		

Проект межевания территории ограниченной улицами Деловая, Мира, Петра Семенова, Строительная города Калуги
Основная часть проекта межевания территории. Чертежи межевания территории.

Стадия	Лист	Листов
ПМ	1	6

Границы образуемых земельных участков. Перечень координат поворотных точек. Масштаб 1:500

ООО "Центр Межевания и Кадастра"

Схема расположения листов

Лист 1

Лист 2

ул Молодых Горняков

ул Мира

ул Строительная

ул Деловая

УСЛОВНЫЕ ОБОЗНАЧЕНИЯ:

границы территории проекта межевания

Кадастровый план территории:

40:26:

границы и номер кадастрового квартала

:8

границы и номера существующих земельных участков

:8

границы и номера исправляемых (реестровая ошибка) земельных участков

:8

границы и номера уточняемых земельных участков

объекты недвижимости

границы зон с особыми условиями использования территории

Границы территориальных зон согласно решению Городского Думы г Калуги от 14.12.2011 №247 (действующая редакция) "Об утверждении Правил землепользования и застройки городского округа "Город Калуга"

Ж-3 Зона жилой застройки смешанной этажности

О-1 Зона размещения объектов общественного назначения

Границы образуемых земельных участков:

:ЗУ1

границы и номера образуемых земельных участков

:ЗУ1

границы и номера образуемых земельных участков, отнесенных к улично-дорожной сети

Должность	Ф.И.О.	Подпись	Дата
Составил	Лебедко М.М.		
Проверил	Пантелеева Е.Н.		
Должность	Пантелеева Е.Н.		

Проект межевания территории ограниченной улицами Деловая, Мира, Петра Семенова, Строительная города Калуги Основная часть проекта межевания территории. Чертежи межевания территории.

Стадия	Лист	Листов
ПМ	2	8

Границы образуемых земельных участков. Первый этап образования земельных участков. Масштаб 1:300

ООО "Центр Межевания и Кадастра"

ул Петра Семенова

ул Строительная

ул Мира

проезд Мира

Молодых Горняков

64

74

48

31

610

40:04:020603

72

73

609

Схема расположения листов

Лист 3

Лист 4

УСЛОВНЫЕ ОБОЗНАЧЕНИЯ:

границы территории проекта межевания

Кадастровый план территории:

:10:2К границы и номер кадастрового квартала

:8 границы и номера существующих земельных участков

:8 границы и номера исправленных (реестровая ошибка) земельных участков

:8 границы и номера уточненных земельных участков

объекты недвижимости

границы зон с особыми условиями использования территории

Границы территориальных зон согласно решению Городского Думы г Калуги от 14.12.2011 №247 (действующая редакция) "Об утверждении Правил землепользования и застройки городского округа "Город Калуга"

Ж-3 Зона жилой застройки смешанной этажности

О-1 Зона размещения объектов общественного назначения

Границы образуемых земельных участков:

:ЗУ1 границы и номера образуемых земельных участков

границы и номера образуемых земельных участков, отнесенных к условно-зеленой сети

Должность	Ф.И.О.	Подпись	Дата
Составил	Зебина М.М.		
Проверил	Плетнева Е.Н.		
Должность	Плетнева Е.Н.		

Проект межевания территории ограниченный улицами Деловая, Мира, Петра Семенова, Строительная города Калуги
Основная часть проекта межевания территории (2 этап). Чертеж межевания территории.

Стадия	Лист	Листов
ПМ	3	8

Границы образуемых земельных участков
Второй этап образования земельных участков
Масштаб 1:500

ООО "Центр Менеджмента и Кадастра"

Схема расположения листов

Лист 3

Лист 4

ул Молодых Горняков

847

846

1570

609

54

857

856

ул Строительная

ул Мира

ул Деловая

УСЛОВНЫЕ ОБОЗНАЧЕНИЯ:

границы территории проекта межевания

Кадастровый план территории:

:10:26:

границы и номер кадастрового квартала

:8

границы и номера существующих земельных участков

:8

границы и номера исправляемых (реестровая ошибка) земельных участков

:8

границы и номера уточняемых земельных участков

объекты недвижимости

границы зон с особыми условиями использования территории

Границы территориальных зон согласно решению Городского Думы г Калуги от 14.12.2011 №247 (действующая редакция) "Об утверждении Правил землепользования и застройки городского округа "Город Калуга"

Ж-3 Зона жилой застройки смешанной этажности

О-1 Зона размещения объектов общественного назначения

Границы образуемых земельных участков:

:15:1

границы и номера образуемых земельных участков

:ЗУ1

границы и номера образуемых земельных участков, отведенных к улично-дорожной сети

Должность	Ф.И.О.	Подпись	Дата
Составил	Левина Н.Н.		
Проверил	Плеханова Е.Н.		
Должность	Плеханова Е.Н.		

Проект межевания территории ограниченной улицами Деловая, Мира, Петра Семенова, Строительная города Калуги

Основная часть проекта межевания территории. Чертежи межевания территории.

Стадия	Лист	Листов
ПМ	4	8

Границы образуемых земельных участков. Второй этап образования земельных участков. Масштаб 1:500

ООО "Центр Межевания и Кадастра"

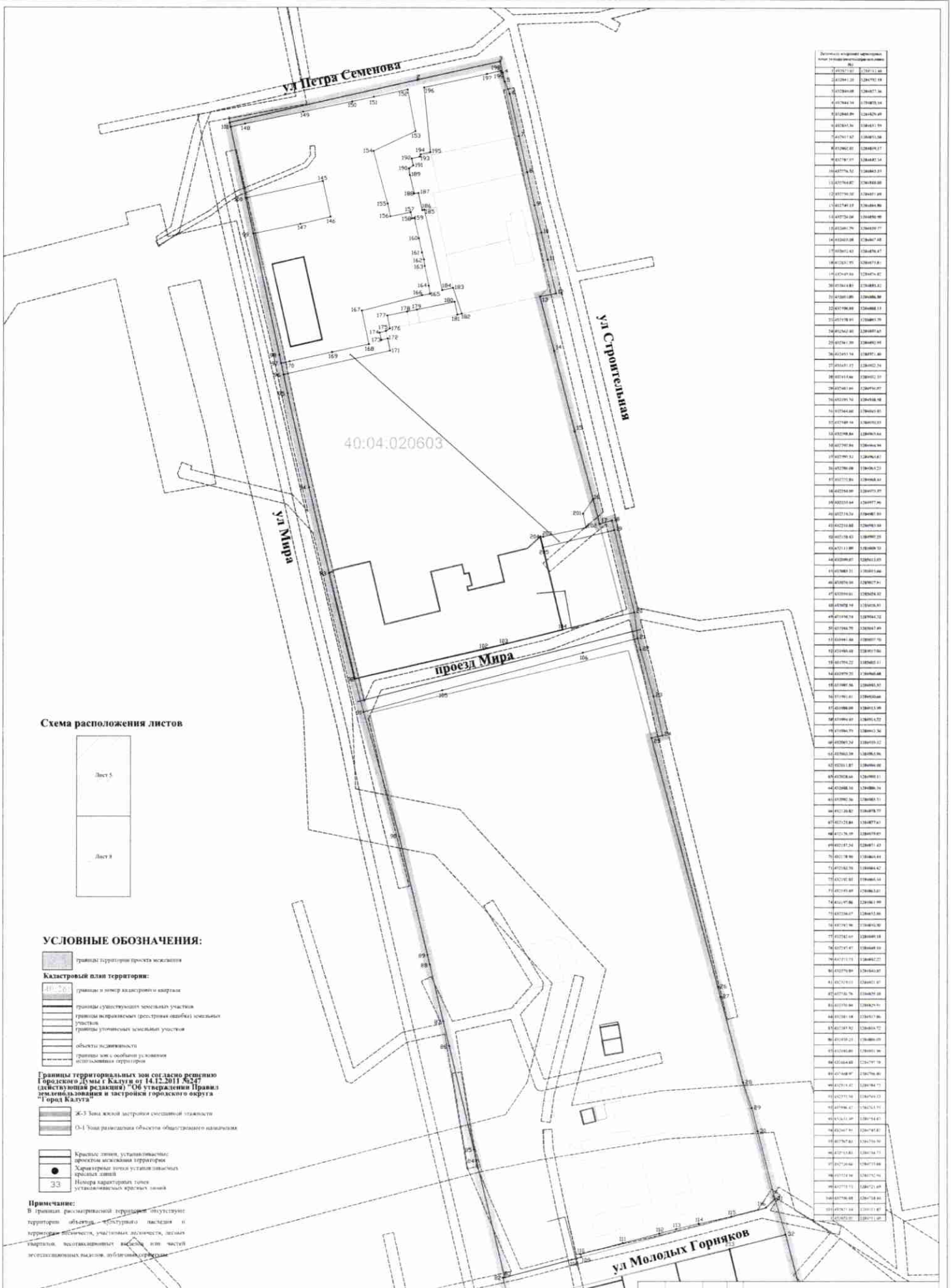

Дирекционные углы	Координаты характерных точек (м)	
	X	Y
1	49787.02	1280912.40
2	49784.20	1280792.98
3	49784.08	1280677.36
4	49784.34	1280675.34
5	49840.89	1280429.49
6	49845.36	1280431.59
7	49761.67	1280851.56
8	49802.81	1280849.17
9	49797.57	1280882.54
10	49776.52	1280883.53
11	49764.82	1280888.08
12	49750.32	1280891.69
13	49749.13	1280894.86
14	49724.04	1280898.98
15	49689.79	1280899.77
16	49683.08	1280907.48
17	49683.42	1280876.47
18	49683.95	1280873.8
19	49683.66	1280876.42
20	49684.83	1280885.32
21	49689.08	1280886.89
22	49799.88	1280888.13
23	49798.91	1280893.79
24	49812.62	1280897.65
25	49784.20	1280892.95
26	49785.34	1280971.40
27	49786.17	1280972.34
28	49793.66	1280972.37
29	49794.66	1280974.97
30	49795.34	1280978.98
31	49796.81	1280980.13
32	49797.91	1280983.79
33	49798.08	1280985.85
34	49799.66	1280986.85
35	49799.84	1280989.33
36	49799.84	1280990.84
37	49799.32	1280996.67
38	49798.08	1280996.23
39	49798.84	1280998.63
40	49799.09	1280999.37
41	49800.64	1280997.96
42	49798.34	1280987.80
43	49799.68	1280983.84
44	49799.87	1280980.25
45	49799.11	1280980.53
46	49800.87	1280983.85
47	49800.66	1280985.66
48	49800.66	1280987.94
49	49799.78	1280994.32
50	49799.75	1280997.49
51	49799.66	1280997.70
52	49800.68	1280997.86
53	49799.22	1280998.41
54	49799.22	1280998.68
55	49800.56	1280998.85
56	49799.61	1280999.66
57	49800.09	1280999.99
58	49799.65	1280999.32
59	49799.75	1280999.36
60	49800.24	1280999.32
61	49800.39	1280999.96
62	49801.87	1280999.98
63	49800.66	1280999.51
64	49800.38	1280999.34
65	49800.36	1280998.51
66	49799.82	1280998.77
67	49799.84	1280997.61
68	49799.09	1280979.97
69	49797.54	1280971.43
70	49797.90	1280969.44
71	49798.38	1280969.42
72	49798.82	1280969.54
73	49799.69	1280963.61
74	49799.86	1280961.99
75	49799.67	1280955.86
76	49799.96	1280950.30
77	49799.69	1280949.18
78	49799.47	1280948.16
79	49799.75	1280947.27
80	49799.89	1280940.87
81	49799.93	1280937.47
82	49799.76	1280929.18
83	49799.84	1280929.91
84	49799.18	1280919.86
85	49799.92	1280918.72
86	49799.23	1280899.09
87	49799.40	1280901.96
88	49800.88	1280797.79
89	49798.87	1280796.46
90	49799.42	1280794.73
91	49799.58	1280794.13
92	49799.47	1280793.79
93	49799.49	1280794.43
94	49799.91	1280795.83
95	49799.84	1280796.59
96	49799.83	1280796.73
97	49799.68	1280797.68
98	49799.58	1280798.96
99	49799.73	1280799.69
100	49799.68	1280798.80
101	49799.84	1280801.87
102	49799.20	1280771.69

Схема расположения листов

УСЛОВНЫЕ ОБОЗНАЧЕНИЯ:

границы территории проекта межевания

Кадастровый план территории:

40:26 — границы и номер кадастрового квартала

границы существующих земельных участков

границы исправляемых (реестровая ошибка) земельных участков

границы уточняемых земельных участков

объекты недвижимости

границы зон с особыми условиями использования территорий

Границы территориальных зон согласно решению Городского Думы г Калуги от 14.12.2011 №247 (действующая редакция) "Об утверждении Правил землепользования и застройки городского округа "Город Калуга"

Ж-3 Зона жилой застройки смешанной этажности

О-1 Зона размещения объектов общегородского назначения

Красные линии, устанавливаемые проектом межевания территории

Характерные точки устанавливаемых красных линий

33 — Номера характерных точек устанавливаемых красных линий

Примечание:

В границах рассматриваемой территории отсутствуют территории объектов культурного наследия и территории лесничества, участковых лесничеств, лесных кварталов, выделов, частей лесотаксационных выделов, публичных сервитутов.

Должность	Ф.И.О.	Подпись	Дата
Составил	Левина Н.Н.		
Проверил	Плотникова Е.Н.		
Должность	Плотникова Е.Н.		

Проект межевания территории ограниченной улицами Дорожная, Мира, Петра Семенова, Строительная города Калуги

Основная часть проекта межевания территории. Чертежи межевания территории.

Стадия	Лист	Листов
ПМ	5	8

Чертеж красных линий, утверждаемых проектом межевания территории. Границы публичных сервитутов. Масштаб 1:500

ООО "Проект Межевания «Калуга»"

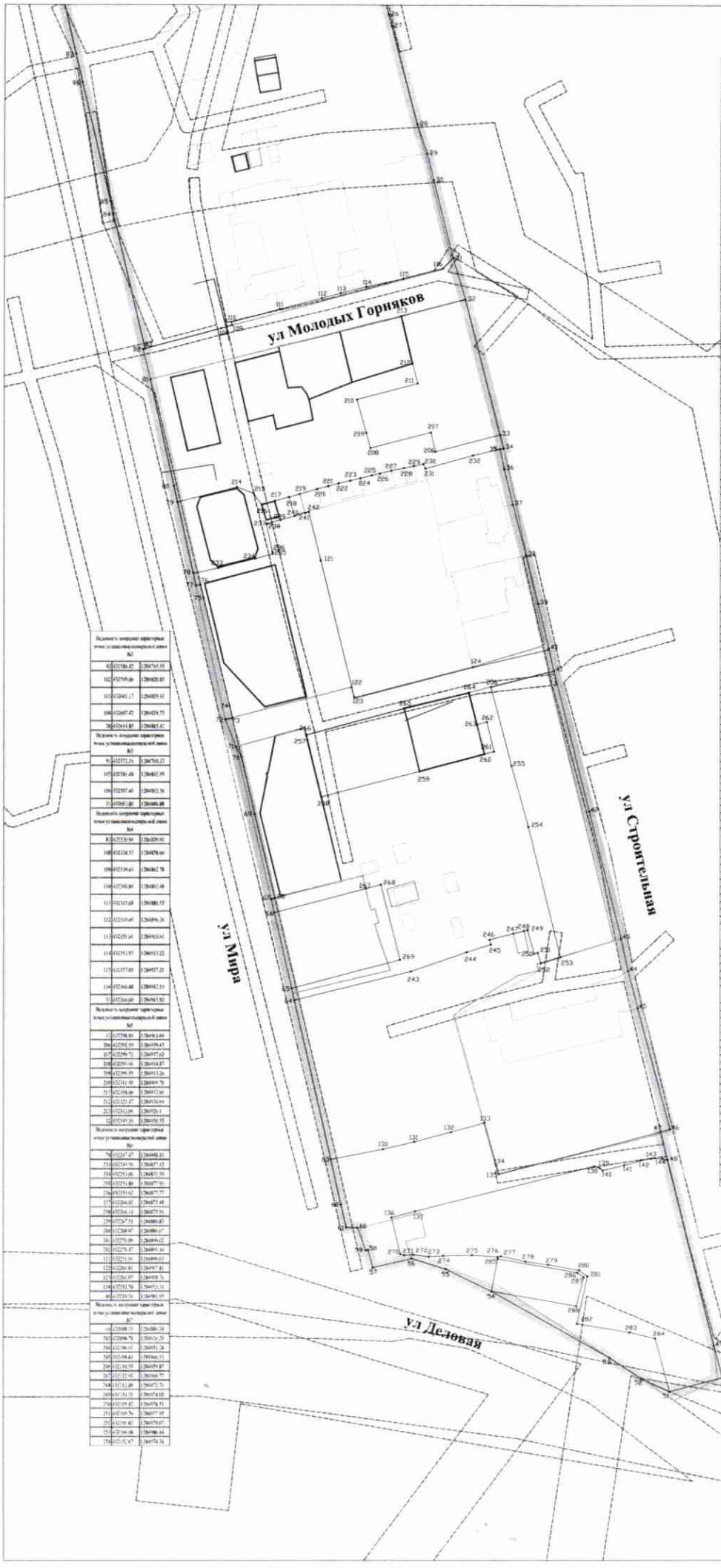

Схема расположения листов

УСЛОВНЫЕ ОБОЗНАЧЕНИЯ:

границы территории проекта межевания

Кадастровый план территории:

40:26:

границы и номер кадастрового квартала

границы существующих земельных участков

границы исправляемых (реестровая ошибка) земельных участков

границы уточняемых земельных участков

объекты недвижимости

границы зон с особыми условиями использования территории

Границы территориальных зон согласно решению Городского Думы г Калуги от 14.12.2011 №247 (действующая редакция) "Об утверждении Правил землепользования и застройки городского округа "Город Калуга"

Ж-3 Зона жилой застройки смешанной этажности

О-1 Зона размещения объектов общественного назначения

Красные линии, устанавливаемые проектом межевания территории

Характерные точки устанавливаемых красных линий

33 Номера характерных точек устанавливаемых красных линий

Примечание:

В границах рассматриваемой территории отсутствуют территории объектов культурного наследия и территории лесничеств, участковых лесничеств, лесных кварталов, лесотаксационных выделов или частей лесотаксационных выделов, публичные сервитуты.

Должность	Ф.И.О.	Подпись	Дата
Составил	Ледина М.Н.		
Проверил	Шестакова Е.Н.		
Должность	Шестакова Е.Н.		

Проект межевания территории ограниченной улицами Деловая, Мира, Петра Семенова, Строительная города Калуги

Основная часть проекта межевания территории. Чертежи межевания территории.

"Чертеж красных линий, утверждаемых проектом межевания территории. Границы публичных сервитутов. Масштаб 1:500

Стадия	Лист	Листов
ПМ	6	8

ООО "Центр Недвижимости в Калуге"

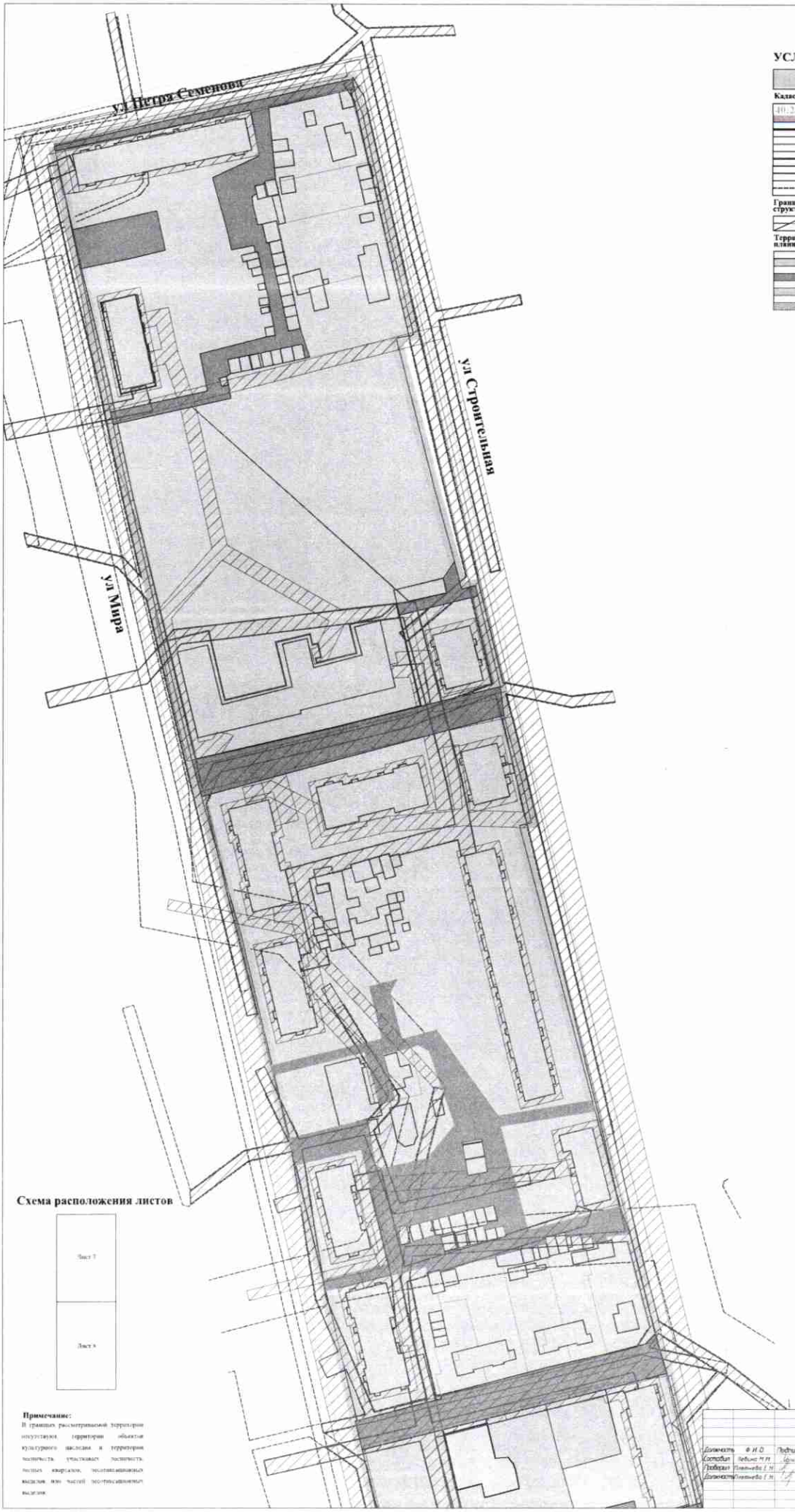

УСЛОВНЫЕ ОБОЗНАЧЕНИЯ:

границы территории проекта межевания

Кадастровый план территории:

40:26: границы и номер кадастрового квартала

границы и номера существующих земельных участков

границы и номера исправляемых (реестровая ошибка) земельных участков

границы и номера уточняемых земельных участков

объекты недвижимости

границы зон с особыми условиями использования территории

Границы существующих элементов планировочной структуры:

границы и номера существующих земельных участков

Территории существующих элементов планировочной структуры:

кварталов

улично-дорожная сеть

территория общего пользования

территории, занятой линейным объектом

Схема расположения листов

Лист 7

Лист 8

Примечание:

В границах рассматриваемой территории отсутствуют территории объектов культурного наследия и территории экспертиз, участвует экспертиза целых кварталов, экспертированных выделов или частей экспертированных выделов.

Должность	Ф.И.О.	Подпись	Дата
Составил	Небыко М.П.		
Проверил	Плешкова Е.Н.		
Должность	Плешкова Е.Н.		

Проект межевания территории ограниченной улицами Деловая, Мира, Петра Семенова, Строительная города Калуги

Основная часть проекта межевания территории. Чертежи межевания территории.

Стадия	Лист	Листов
ПМ	7	8

Чертеж существующих элементов планировочной структуры. Масштаб 1:500

ООО "Центр Межевания и Кадастра"

УСЛОВНЫЕ ОБОЗНАЧЕНИЯ:

границы территории проекта межевания

Кадастровый план территории:

40:26: границы и номер кадастрового квартала

границы и номера существующих земельных участков

границы и номера исправляемых (реестровая ошибка) земельных участков

границы и номера уточняемых земельных участков

объекты недвижимости

границы зон с особыми условиями использования территории

Границы существующих элементов планировочной структуры:

границы и номера существующих земельных участков

Территория существующих элементов планировочной структуры:

кварталов

улично-дорожной сети

территория общего пользования

территории, занятой линейным объектом

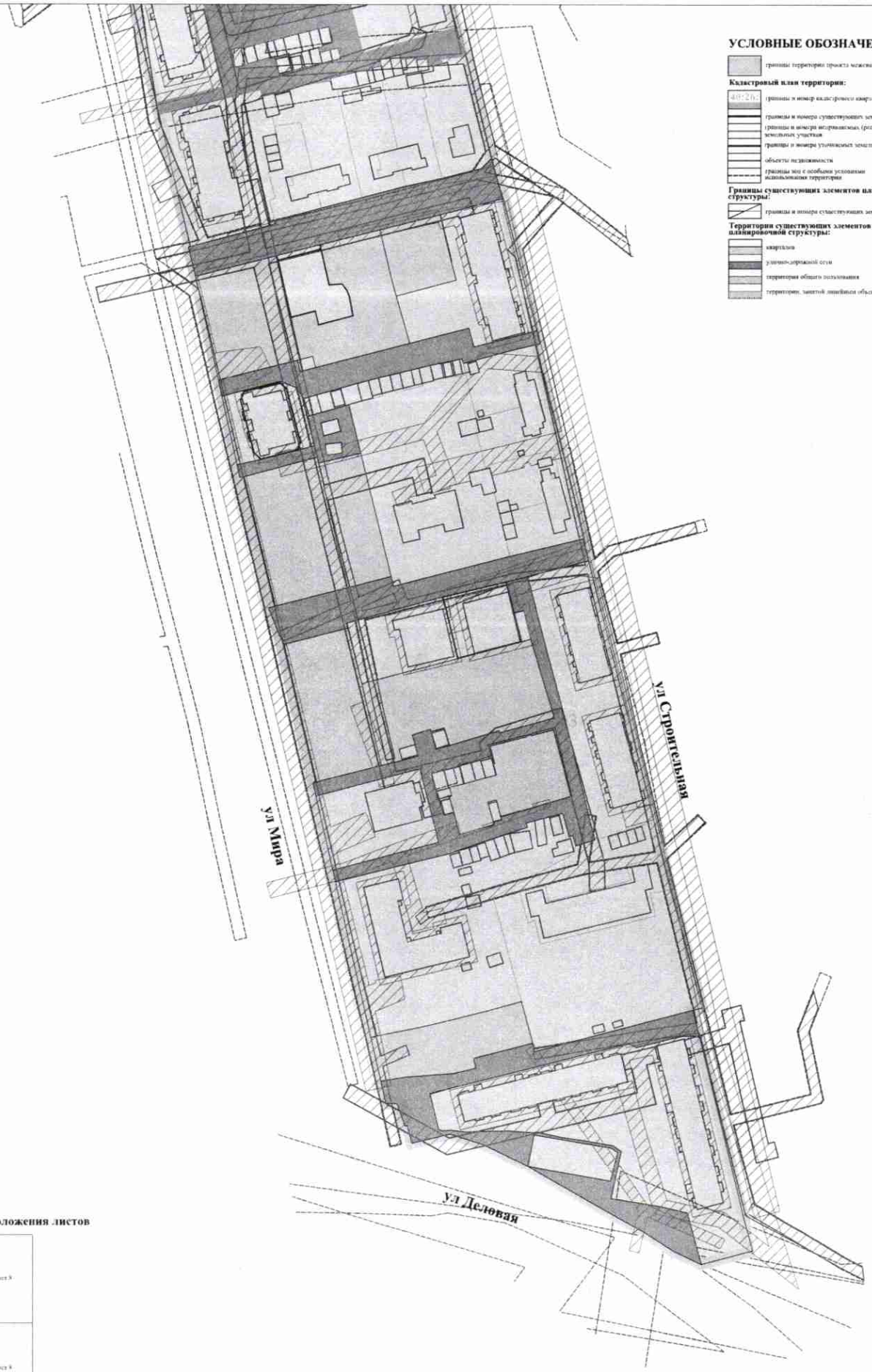

Схема расположения листов

Примечание:

В границах рассматриваемой территории отсутствуют территории объектов культурного наследия и территории водоохраны, участвующие частности водных кварталов, многоквартирных выделов или частей многоквартирных выделов.

Должность	Ф.И.О.	Подпись	Дата	Проект межевания территории ограниченной улицами Деловая, Мира, Петра Семенова, Строительная города Калуги. Основная часть проекта межевания территории. Чертежи межевания территории.	Стадия	Лист	Листов
Составил	Левина Н.М.				ПМ	8	8
Проверил	Пантелеева Е.Н.			Чертеж существующих элементов планировочной структуры. Масштаб 1:500	ООО "Центр Межевания и Кадастра"		
Должность	Пантелеева Е.Н.						

АКТ
СОГЛАСОВАНИЯ МЕСТОПОЛОЖЕНИЯ ГРАНИЦ ЗЕМЕЛЬНЫХ УЧАСТКОВ
ПРИ ВЫПОЛНЕНИИ КОМПЛЕКСНЫХ КАДАСТРОВЫХ РАБОТ
40:04:020603

(номер кадастрового квартала (номера смежных кадастровых кварталов), являющегося (являющихся) территорией, на которой выполняются комплексные кадастровые работы)

				Всего листов 1	Лист N
N п/п	Обозначение характерной точки или части границы	Отметка о согласовании (согласовано/спорное)	Кадастровые номера или обозначения смежных земельных участков	Сведения о лице, представившем возражения	Реквизиты вступившего в законную силу судебного акта
1	2	3	4	5	6
1	н1328У-н1327У-н1326У-н1325У-н1311У	Согласовано	40:04:020603:3У4, 40:04:020603:3У2	-	-
2	н1311У-н1312У-н1313У-н1314У-н1315У-н1316У	Согласовано	40:04:020603:3У4, 40:04:020603:3У3	-	-
3	н1336У-н1337У-н1338У-н1339У-н1335У	Согласовано	40:04:020603:3У4, 40:04:020603:3У1	-	-
4	н1335У-н1336У	Согласовано	40:04:020603:3У1, 40:04:020603:3У5	-	-
5	н1331У-н1332У-н1333У-н1334У-н1324У-н1296У	Согласовано	40:04:020603:3У2, 40:04:020603:3У5	-	-
6	н1296У-н1297У-н1298У-н1299У-н1300У-н1301У-н1302У-н1303У-н1304У-н1305У-н1306У-н1307У-н1308У-н1309У-н1310У-н1311У	Согласовано	40:04:020603:3У2, 40:04:020603:3У3	-	-
7	н1316У-н1317У-н1318У-н1319У-н1320У-н1321У-н1322У-н1323У-н1293У-н1294У-н1295У-н1296У	Согласовано	40:04:020603:3У3, 40:04:020603:3У5	-	-
8	н1347У-н199У-н1019У	Согласовано	40:04:020603:3У5, 40:04:020603:70	-	-
9	н1019У-н1020У-н1021У-н1022У-н1023У-н1024У	Согласовано	40:04:020603:3У5, 40:04:020603:3У8	-	-
10	н184У-н185У-н186У-н187У-н188У-н189У-н190У-н191У-н192У-н193У-н194У-н195У-н196У-н197У	Согласовано	40:04:020603:71, 40:04:020603:70	-	-
11	н1019У-н1018У	Согласовано	40:04:020603:3У8, 40:04:020603:70	-	-
12	н1014У-н1015У-н1016У-н1017У-н1018У	Согласовано	40:04:020603:3У8, 40:04:020603:3У9	-	-
13	н1018У-н1030У	Согласовано	40:04:020603:3У9, 40:04:020603:70	-	-
14	н1026У-н1027У-н1028У-н1029У-н1030У	Согласовано	40:04:020603:3У9, 40:04:020603:3У15	-	-

				Всего листов 1	Лист N 2
15	н1026У-н1025У	Согласовано	40:04:020603:3У9, 40:04:020603:3У19	-	-
16	н1030У-н198У-н204У-н203У	Согласовано	40:04:020603:70, 40:04:020603:3У15	-	-
17	н203У-н1010У	Согласовано	40:04:020603:70, 40:04:020603:3У19	-	-
18	н1010У-н202У-н203У	Согласовано	40:04:020603:70, 40:04:020603:3У6	-	-
19	н1009У-н1008У	Согласовано	40:04:020603:3У6, 40:04:020603:3У7	-	-
20	н1008У-н1010У	Согласовано	40:04:020603:3У6, 40:04:020603:3У19	-	-
21	н1008У-н1011У-н1012У	Согласовано	40:04:020603:3У7, 40:04:020603:3У19	-	-
22	н1012У-н1013У	Согласовано	40:04:020603:3У7, 40:04:020603:3У20	-	-
23	н203У-н1106У-н1107У-н1108У-н308У, н305У-н1109У-н1110У-н1105У-н1026У	Согласовано	40:04:020603:3У15, 40:04:020603:3У19	-	-
24	н305У-н306У-н307У-н308У	Согласовано	40:04:020603:3У15, 40:04:020603:24	-	-
25	н305У-н308У	Согласовано	40:04:020603:24, 40:04:020603:3У19	-	-
26	н135У-н136У-н137У-н138У-н139У-н140У-н141У-н142У-н135У	Согласовано	40:04:020603:3У10, 40:04:020603:84(1)	-	-
27	н1217У-н1218У-н1219У-н1220У-н1221У	Согласовано	40:04:020603:3У10, 40:04:020603:3У19	-	-
28	н151У-н154У-н1242У	Согласовано	40:04:020603:3У19, 40:04:020603:858	-	-
29	н1242У-н1243У-н1244У-н1245У-н314У, н177У-н1240У-н1241У-н151У	Согласовано	40:04:020603:3У19, 40:04:020603:3У18	-	-
30	н314У-н313У-н1239У	Согласовано	40:04:020603:3У19, 40:04:020603:40	-	-
31	н1239У-н1237У	Согласовано	40:04:020603:3У19, 40:04:020603:3У16	-	-
32	н1237У-н144У	Согласовано	40:04:020603:3У19, 40:04:020603:3У14	-	-
33	н144У-н143У-н146У	Согласовано	40:04:020603:3У19, 40:04:020603:84(2)	-	-
34	н146У-н1233У-н175У	Согласовано	40:04:020603:3У19, 40:04:020603:3У17	-	-
35	н175У-н178У-н177У	Согласовано	40:04:020603:3У19, 40:04:020604:613	-	-
36	н151У-н152У-н153У-н1242У	Согласовано	40:04:020603:3У18, 40:04:020603:858	-	-
37	н314У-н315У-н316У	Согласовано	40:04:020603:3У18, 40:04:020603:40	-	-
38	н316У-н1238У	Согласовано	40:04:020603:3У18, 40:04:020603:3У16	-	-

				Всего листов 1	Лист N 3
39	н1238У-н145У	Согласовано	40:04:020603:ЗУ18, 40:04:020603:ЗУ14	-	-
40	н145У-н1235У	Согласовано	40:04:020603:ЗУ18, 40:04:020603:84(2)	-	-
41	н1235У-н1236У-н176У	Согласовано	40:04:020603:ЗУ18, 40:04:020603:ЗУ17	-	-
42	н176У-н177У	Согласовано	40:04:020603:ЗУ18, 40:04:020604:613	-	-
43	н1239У-н316У	Согласовано	40:04:020603:40, 40:04:020603:ЗУ16	-	-
44	н1237У-н1238У	Согласовано	40:04:020603:ЗУ16, 40:04:020603:ЗУ14	-	-
45	н144У-н145У	Согласовано	40:04:020603:ЗУ14, 40:04:020603:84(2)	-	-
46	н1235У-н146У	Согласовано	40:04:020603:84(2), 40:04:020603:ЗУ17	-	-
47	н175У-н176У	Согласовано	40:04:020603:ЗУ17, 40:04:020604:613	-	-
48	н1012У-н1065У	Согласовано	40:04:020603:ЗУ19, 40:04:020603:ЗУ20	-	-
49	н56У-н60У-н59У	Согласовано	40:04:020603:ЗУ19, 40:04:020603:50	-	-
50	н59У-н1230У-н1229У-н1228У-н159У, н161У-н155У-н1227У-н1226У-н309У, н311У-н1225У	Согласовано	40:04:020603:ЗУ19, 40:04:020603:ЗУ13	-	-
51	н159У-н160У-н161У	Согласовано	40:04:020603:ЗУ19, 40:04:020603:860	-	-
52	н309У-н310У-н311У	Согласовано	40:04:020603:ЗУ19, 40:04:020603:39	-	-
53	н1225У-н1224У-н1223У	Согласовано	40:04:020603:ЗУ19, 40:04:020603:ЗУ12	-	-
54	н309У-н312У-н311У	Согласовано	40:04:020603:39, 40:04:020603:ЗУ13	-	-
55	н155У-н156У-н157У-н158У-н159У	Согласовано	40:04:020603:860, 40:04:020603:ЗУ13	-	-
56	н59У-н58У	Согласовано	40:04:020603:50, 40:04:020603:ЗУ13	-	-
57	н1102У-н1101У	Согласовано	40:04:020603:ЗУ13, 40:04:020603:ЗУ11	-	-
58	н1101У-н1225У	Согласовано	40:04:020603:ЗУ13, 40:04:020603:ЗУ12	-	-
59	н1101У-н1062У	Согласовано	40:04:020603:ЗУ12, 40:04:020603:ЗУ11	-	-
60	н1062У-н1061У	Согласовано	40:04:020603:ЗУ12, 40:04:020603:ЗУ20	-	-
61	н1062У-н1063У-н1064У	Согласовано	40:04:020603:ЗУ11, 40:04:020603:ЗУ20	-	-
62	н1031У-н1032У-н1033У-н1034У-н1035У-н173У	Согласовано	40:04:020603:ЗУ21, 40:04:020603:ЗУ23	-	-
63	н167У-н168У-н169У-н170У-н171У-н172У-н173У	Согласовано	40:04:020603:ЗУ21, 40:04:020603:89	-	-

64	н1066У-н11У	Согласовано	40:04:020603:ЗУ23, 40:04:020603:ЗУ20	-	-
65	н11У-н10У	Согласовано	40:04:020603:ЗУ23, 40:04:020603:10	-	-
66	н10У-н174У-н173У	Согласовано	40:04:020603:ЗУ23, 40:04:020603:89	-	-
67	н166У-н165У-н164У-н7У	Согласовано	40:04:020603:89, 40:04:020603:43	-	-
68	н7У-н8У-н9У-н10У	Согласовано	40:04:020603:89, 40:04:020603:10	-	-
69	н11У-н12У-н13У	Согласовано	40:04:020603:ЗУ20, 40:04:020603:10	-	-
70	н13У-н1057У	Согласовано	40:04:020603:ЗУ20, 40:04:020603:ЗУ26	-	-
71	н1057У-н1058У	Согласовано	40:04:020603:ЗУ20, 40:04:020603:ЗУ25	-	-
72	н1213У-н1214У-н1215У-н1216У-н1213У	Согласовано	40:04:020603:ЗУ42, 40:04:020603:ЗУ41	-	-
73	н1262У-н1263У-н1264У-н1265У-н1262У	Согласовано	40:04:020603:ЗУ42, 40:04:020603:ЗУ33	-	-
74	н1057У-н1209У-н1210У	Согласовано	40:04:020603:ЗУ25, 40:04:020603:ЗУ26	-	-
75	н1210У-н1211У-н1212У-н1206У	Согласовано	40:04:020603:ЗУ25, 40:04:020603:ЗУ42	-	-
76	н13У-н979У	Согласовано	40:04:020603:ЗУ26, 40:04:020603:10	-	-
77	н979У-н1210У	Согласовано	40:04:020603:ЗУ26, 40:04:020603:ЗУ42	-	-
78	н1247У-н1248У-н1249У-н1250У-н1251У-н1252У-н1253У	Согласовано	40:04:020603:ЗУ27, 40:04:020603:ЗУ42	-	-
79	н1255У-н1256У-н1257У-н1246У	Согласовано	40:04:020603:ЗУ27, 40:04:020603:ЗУ35	-	-
80	н979У-н1У	Согласовано	40:04:020603:ЗУ42, 40:04:020603:10	-	-
81	н1У-н215У	Согласовано	40:04:020603:ЗУ42, 40:04:020603:44	-	-
82	н215У-н217У	Согласовано	40:04:020603:ЗУ42, 40:04:020603:613	-	-
83	н217У-н1114У	Согласовано	40:04:020603:ЗУ42, 40:04:020603:ЗУ36	-	-
84	н1У-н213У	Согласовано	40:04:020603:10, 40:04:020603:44	-	-
85	н213У-н212У	Согласовано	40:04:020603:10, 40:04:020603:617	-	-
86	н212У-н971У-н82У	Согласовано	40:04:020603:10, 40:04:020603:ЗУ37	-	-
87	н82У-н81У	Согласовано	40:04:020603:10, 40:04:020603:66	-	-
88	н81У-н84У-н972У	Согласовано	40:04:020603:10, 40:04:020603:67	-	-
89	н872У-н973У	Согласовано	40:04:020603:10,	-	-

			40:04:020603:ЗУ38		
90	н973У-н974У-н35У	Согласовано	40:04:020603:10, 40:04:020603:ЗУ39	-	-
91	н35У-н34У-н33У	Согласовано	40:04:020603:10, 40:04:020603:45	-	-
92	н33У-н208У	Согласовано	40:04:020603:10, 40:04:020603:592	-	-
93	н208У-н207У	Согласовано	40:04:020603:10, 40:04:020101:241	-	-
94	н207У-н975У-н2У	Согласовано	40:04:020603:10, 40:04:020603:ЗУ40	-	-
95	н2У-н3У	Согласовано	40:04:020603:10, 40:04:020603:42	-	-
96	н3У-н4У-н5У-н6У-н7У	Согласовано	40:04:020603:10, 40:04:020603:43	-	-
97	н23У-н219У-н220У-н221У-н222У-н223У-н224У-н225У-н226У-н227У-н228У-н30У	Согласовано	40:04:020603:ЗУ22, 40:04:020603:43	-	-
98	н23У-н24У-н25У-н26У-н27У-н28У-н29У-н30У	Согласовано	40:04:020603:ЗУ22, 40:04:020603:42	-	-
99	н22У-н23У, н30У-н31У-н3У	Согласовано	40:04:020603:43, 40:04:020603:42	-	-
100	н18У-н19У-н20У	Согласовано	40:04:020603:42, 40:04:020603:ЗУ35	-	-
101	н18У-н2У	Согласовано	40:04:020603:42, 40:04:020603:ЗУ40	-	-
102	н1113У-н216У	Согласовано	40:04:020603:ЗУ35, 40:04:020603:ЗУ36	-	-
103	н216У-н214У	Согласовано	40:04:020603:ЗУ35, 40:04:020603:613	-	-
104	н214У-н209У	Согласовано	40:04:020603:44, 40:04:020603:ЗУ35	-	-
105	н209У-н210У	Согласовано	40:04:020603:617, 40:04:020603:ЗУ35	-	-
106	н210У-н79У	Согласовано	40:04:020603:ЗУ35, 40:04:020603:ЗУ37	-	-
107	н79У-н80У	Согласовано	40:04:020603:66, 40:04:020603:ЗУ35	-	-
108	н80У-н83У	Согласовано	40:04:020603:67, 40:04:020603:ЗУ35	-	-
109	н83У-н1115У	Согласовано	40:04:020603:ЗУ35, 40:04:020603:ЗУ38	-	-
110	н1115У-н36У	Согласовано	40:04:020603:ЗУ35, 40:04:020603:ЗУ39	-	-
111	н36У-н32У	Согласовано	40:04:020603:ЗУ35, 40:04:020603:45	-	-
112	н32У-н205У	Согласовано	40:04:020603:ЗУ35, 40:04:020603:592	-	-
113	н205У-н206У	Согласовано	40:04:020101:241, 40:04:020603:ЗУ35	-	-
114	н206У-н1116У-н18У	Согласовано	40:04:020603:ЗУ40, 40:04:020603:ЗУ35	-	-
115	н1041У-н15У	Согласовано	40:04:020603:ЗУ35,	-	-

			40:04:020603:ЗУ34		
116	н15У-н14У-н17У	Согласовано	40:04:020603:ЗУ35, 40:04:020603:41	-	-
117	н17У-н1046У	Согласовано	40:04:020603:ЗУ31, 40:04:020603:ЗУ35	-	-
118	н1046У-н1258У-н1259У-н1260У	Согласовано	40:04:020603:ЗУ31, 40:04:020603:ЗУ29	-	-
119	н216У-н217У	Согласовано	40:04:020603:ЗУ36, 40:04:020603:613	-	-
120	н214У-н215У	Согласовано	40:04:020603:613, 40:04:020603:44	-	-
121	н209У-н213У	Согласовано	40:04:020603:44, 40:04:020603:617	-	-
122	н210У-н211У-н212У	Согласовано	40:04:020603:617, 40:04:020603:ЗУ37	-	-
123	н79У-н82У	Согласовано	40:04:020603:ЗУ37, 40:04:020603:66	-	-
124	н80У-н81У	Согласовано	40:04:020603:66, 40:04:020603:67	-	-
125	н83У-н84У	Согласовано	40:04:020603:67, 40:04:020603:ЗУ38	-	-
126	н1115У-н973У	Согласовано	40:04:020603:ЗУ38, 40:04:020603:ЗУ39	-	-
127	н36У-н35У	Согласовано	40:04:020603:ЗУ39, 40:04:020603:45	-	-
128	н32У-н34У	Согласовано	40:04:020603:45, 40:04:020603:592	-	-
129	н205У-н208У	Согласовано	40:04:020603:592, 40:04:020101:241	-	-
130	н206У-н207У	Согласовано	40:04:020101:241, 40:04:020603:ЗУ40	-	-
131	н15У-н1040У	Согласовано	40:04:020603:41, 40:04:020603:ЗУ34	-	-
132	н1040У-н16У-н17У	Согласовано	40:04:020603:41, 40:04:020603:ЗУ31	-	-
133	н1040У-н1039У	Согласовано	40:04:020603:ЗУ34, 40:04:020603:ЗУ31	-	-
134	н1036У-н1037У	Согласовано	40:04:020603:ЗУ34, 40:04:020603:ЗУ43	-	-
135	н1085У-н1084У	Согласовано	40:04:020603:ЗУ29, 40:04:020603:ЗУ43	-	-
136	н1084У-н1111У-н1112У-н1044У	Согласовано	40:04:020603:ЗУ29, 40:04:020603:ЗУ30	-	-
137	н1044У-н1045У-н1046У	Согласовано	40:04:020603:ЗУ29, 40:04:020603:ЗУ31	-	-
138	н1084У-н1042У	Согласовано	40:04:020603:ЗУ30, 40:04:020603:ЗУ43	-	-
139	н1042У-н1043У-н1044У	Согласовано	40:04:020603:ЗУ30, 40:04:020603:ЗУ31	-	-
140	н1042У-н1056У	Согласовано	40:04:020603:ЗУ31, 40:04:020603:ЗУ43	-	-
141	н115У-н116У-н117У	Согласовано	40:04:020603:ЗУ43, 40:04:020603:75	-	-
142	н117У-н96У	Согласовано	40:04:020603:ЗУ43,	-	-

			40:04:020603:3У46		
143	н96У-н97У-н98У	Согласовано	40:04:020603:3У43, 40:04:020603:7	-	-
144	н98У-н37У	Согласовано	40:04:020603:3У43, 40:04:020603:82	-	-
145	н37У-н38У	Согласовано	40:04:020603:3У43, 40:04:020603:46	-	-
146	н38У-н1086У-н1082У-	Согласовано	40:04:020603:3У43, 40:04:020603:3У44	-	-
147	н38У-н39У-н1120У, н41У-н42У-н43У-н44У-н45У	Согласовано	40:04:020603:3У44, 40:04:020603:46	-	-
148	н133У-н163У-н162У	Согласовано	40:04:020603:3У44, 40:04:020603:88	-	-
149	н162У-н1118У-н1117У	Согласовано	40:04:020603:3У44, 40:04:020603:3У65	-	-
150	н45У-н133У	Согласовано	40:04:020603:3У44, 40:04:020603:82	-	-
151	н48У-н49У-н50У-н51У-н52У-н53У-н54У-н55У	Согласовано	40:04:020603:46, 40:04:020603:3У45	-	-
152	н37У-н55У, н48У-н47У-н46У-н45У	Согласовано	40:04:020603:46, 40:04:020603:82	-	-
153	н55У-н127У-н128У-н129У-н130У-н131У-н132У-н48У	Согласовано	40:04:020603:3У45, 40:04:020603:82	-	-
154	н133У-н134У-н123У	Согласовано	40:04:020603:88, 40:04:020603:82	-	-
155	н123У-н162У	Согласовано	40:04:020603:88, 40:04:020603:3У65	-	-
156	н98У-н99У	Согласовано	40:04:020603:82, 40:04:020603:7	-	-
157	н99У-н126У-н125У	Согласовано	40:04:020603:82, 40:04:020603:3У48(1)	-	-
158	н125У-н124У-н123У	Согласовано	40:04:020603:82, 40:04:020603:3У65	-	-
159	н88У-н89У-н90У-н91У-н92У-н9У-н94У-н95У	Согласовано	40:04:020603:7, 40:04:020603:3У47	-	-
160	н96У-н95У, н88У-н87У	Согласовано	40:04:020603:7, 40:04:020603:3У46	-	-
161	н87У-н101У-н100У-н99У	Согласовано	40:04:020603:7, 40:04:020603:3У48(1)	-	-
162	н88У-н1074У-н1075У-н1076У-н1077У-н1078У-н1079У-н95У	Согласовано	40:04:020603:3У47, 40:04:020603:3У46	-	-
163	н117У-н118У-н119У-н120У-н121У-н122У	Согласовано	40:04:020603:3У46, 40:04:020603:75	-	-
164	н122У-н1081У-н87У	Согласовано	40:04:020603:3У46, 40:04:020603:3У48(1)	-	-
165	н122У-н110У-н1132У	Согласовано	40:04:020603:75, 40:04:020603:3У65	-	-
166	н1132У-н111У-н112У-н113У	Согласовано	40:04:020603:75, 40:04:020603:3У48(1)	-	-
167	н125У-н1122У-	Согласовано	40:04:020603:3У48(1),	-	-

	н1123У-н1124У-н1125У-н1126У-н1127У-н1128У-н1129У-н1130У-н1131У-н1132У		40:04:020603:3У65		
168	н1267У-н1268У-н1269У-н1270У	Согласовано	40:04:020603:3У56, 40:04:020603:3У65	-	-
169	н1272У-н1273У-н1274У-н1275У	Согласовано	40:04:020603:3У54, 40:04:020603:3У65	-	-
170	н1137У-н303У, н1134У-н1135У-н1136У-н295У	Согласовано	40:04:020603:3У57, 40:04:020603:3У65	-	-
171	н295У-н304У-н303У	Согласовано	40:04:020603:3У57, 40:04:020603:4	-	-
172	н289У-н296У-н297У-н298У-н299У-н300У-н301У-н302У-н303У	Согласовано	40:04:020603:4, 40:04:020603:3У65	-	-
173	н289У-н290У-н285У	Согласовано	40:04:020603:4, 40:04:020603:5	-	-
174	н285У-н286У-н287У-н288У-н289У	Согласовано	40:04:020603:5, 40:04:020603:3У65	-	-
175	н993У-н230У-н229У-н232У-н231У-н994У	Согласовано	40:04:020603:3У65, 40:04:020603:57	-	-
176	н294У-н291У, н293У-н292У	Согласовано	40:04:020603:3У65, 40:04:020603:2	-	-
177	н291У-н1087У, н292У-н1092У	Согласовано	40:04:020603:3У65, 40:04:020603:3У49	-	-
178	н1087У-н1088У, н1092У-н1091У-н1090У	Согласовано	40:04:020603:3У65, 40:04:020603:3У50	-	-
179	н233У-н991У	Согласовано	40:04:020603:3У65, 40:04:020603:611	-	-
180	н65У-н66У, н67У-н990У-н62У	Согласовано	40:04:020603:3У65, 40:04:020603:593	-	-
181	н66У-н1093У-н1094У-н67У	Согласовано	40:04:020603:3У65, 40:04:020603:3У51	-	-
182	н981У-н1283У-н1284У-н63У	Согласовано	40:04:020603:3У65, 40:04:020603:3У48(2)	-	-
183	н62У-н981У, н63У-н64У	Согласовано	40:04:020603:3У65, 40:04:020603:591	-	-
184	н64У-н182У	Согласовано	40:04:020603:3У65, 40:04:020603:3У64	-	-
185	н182У-н183У	Согласовано	40:04:020603:3У65, 40:04:020603:634	-	-
186	н291У-н292У	Согласовано	40:04:020603:2, 40:04:020603:3У49	-	-
187	н1087У-н1092У	Согласовано	40:04:020603:3У49, 40:04:020603:3У50	-	-
188	н66У-н67У	Согласовано	40:04:020603:3У51, 40:04:020603:593	-	-
189	н981У-н63У	Согласовано	40:04:020603:3У48(2), 40:04:020603:591	-	-
190	н62У-н61У	Согласовано	40:04:020603:593, 40:04:020603:591	-	-
191	н61У-н68У	Согласовано	40:04:020603:593, 40:04:020603:3У64	-	-

				Всего листов 1	Лист N 9
192	н61У-н64У	Согласовано	40:04:020603:591, 40:04:020603:3У64	-	-
193	н181У-н182У	Согласовано	40:04:020603:3У64, 40:04:020603:634	-	-
194	н1276У-н1277У-н1278У	Согласовано	40:04:020603:3У65, 40:04:020603:3У55	-	-
195	н1278У-н1279У-н1280У-н1281У	Согласовано	40:04:020603:3У65, 40:04:020603:3У58	-	-
196	н1281У-н1153У	Согласовано	40:04:020603:3У65, 40:04:020603:3У59	-	-
197	н1153У-н1154У-н1155У-н1156У-н1157У	Согласовано	40:04:020603:3У65, 40:04:020603:3У63	-	-
198	н1278У-н1282У	Согласовано	40:04:020603:3У58. 40:04:020603:3У55	-	-
199	н1282У-н1281У	Согласовано	40:04:020603:3У58, 40:04:020603:3У59	-	-
200	н1153У-н1146У	Согласовано	40:04:020603:3У63, 40:04:020603:3У59	-	-
201	н1146У-н1147У-н1148У-н1149У	Согласовано	40:04:020603:3У63, 40:04:020603:3У62	-	-
202	н1068У-н1067У	Согласовано	40:04:020603:3У55, 40:04:020603:3У60	-	-
203	н1067У-н1144У	Согласовано	40:04:020603:3У55, 40:04:020603:3У61	-	-
204	н1142У-н1282У	Согласовано	40:04:020603:3У55, 40:04:020603:3У59	-	-
205	н1142У-н1141У	Согласовано	40:04:020603:3У59, 40:04:020603:3У61	-	-
206	н1141У-н1146У	Согласовано	40:04:020603:3У59, 40:04:020603:3У62	-	-
207	н1138У-н1139У-н1140У-н1141У	Согласовано	40:04:020603:3У62, 40:04:020603:3У61	-	-
208	н1138У-н1145У	Согласовано	40:04:020603:3У62, 40:04:020603:3У66	-	-
209	н1066У-н1073У	Согласовано	40:04:020603:3У61, 40:04:020603:3У60	-	-
210	н1073У-н1138У	Согласовано	40:04:020603:3У61, 40:04:020603:3У66	-	-
211	н1073У-н1072У	Согласовано	40:04:020603:3У60, 40:04:020603:3У66	-	-
212	н1097У-н1098У	Согласовано	40:04:020603:3У66, 40:04:020603:3У68	-	-
213	н1096У-н1095У	Согласовано	40:04:020603:3У68, 40:04:020603:3У67	-	-
214	н250У-н251У-н252У-н253У-н254У	Согласовано	40:04:020603:3У67, 40:04:020603:72	-	-
215	н247У-н246У	Согласовано	40:04:020603:72, 40:04:020603:51	-	-
216	н246У-н244У, н235У-н236У-н237У	Согласовано	40:04:020603:72, 40:04:020603:3У75	-	-
217	н244У-н149У	Согласовано	40:04:020603:72, 40:04:020603:3У72(1)	-	-
218	н149У-н150У	Согласовано	40:04:020603:72, 40:04:020603:841	-	-

219	н150У-н240У-н239У	Согласовано	40:04:020603:72, 40:04:020603:3У72(2)	-	-
220	н238У-н237У	Согласовано	40:04:020603:72, 40:04:020603:3У72(3)	-	-
221	н237У-н1187У-н1188У-н238У	Согласовано	40:04:020603:3У75, 40:04:020603:3У72(3)	-	-
222	н239У-н1189У-н147У	Согласовано	40:04:020603:3У75, 40:04:020603:3У72(2)	-	-
223	н147У-н148У	Согласовано	40:04:020603:3У75, 40:04:020603:841	-	-
224	н148У-н1168У-н244У	Согласовано	40:04:020603:3У75, 40:04:020603:3У72(1)	-	-
225	н147У-н150У	Согласовано	40:04:020603:3У72(2), 40:04:020603:841	-	-
226	н148У-н149У	Согласовано	40:04:020603:841, 40:04:020603:3У72(1)	-	-
227	н1170У-н1171У-н1172У-н1173У-н1174У-н1175У-н1176У-н1177У-н1178У-н1179У-н1180У-н1181У-н1182У-н1183У-н1184У-н1185У-н1186У	Согласовано	40:04:020603:3У70, 40:04:020603:3У75	-	-
228	н1170У-н1204У-н1203У	Согласовано	40:04:020603:3У70, 40:04:020603:3У69	-	-
229	н1203У-н1202У-н1201У	Согласовано	40:04:020603:3У70, 40:04:020603:3У74	-	-
230	н1285У-н1286У-н1203У	Согласовано	40:04:020603:3У74, 40:04:020603:3У69	-	-
231	н1194У-н1195У-н1196У-н1197У-н1198У-н1199У-н1200У-н1169У-н1170У	Согласовано	40:04:020603:3У69, 40:04:020603:3У75	-	-
232	н273У-н274У-н275У-н276У	Согласовано	40:04:020603:51, 40:04:020603:3У76	-	-
233	н272У-н273У, н276У-н277У	Согласовано	40:04:020603:51, 40:04:020603:48	-	-
234	н273У-н281У-н282У-н283У-н284У-н276У	Согласовано	40:04:020603:3У76, 40:04:020603:48	-	-
235	н277У-н104У	Согласовано	40:04:020603:48, 40:04:020603:3У71	-	-
236	н104У-н103У-н86У	Согласовано	40:04:020603:48, 40:04:020603:74	-	-
237	н86У-н85У	Согласовано	40:04:020603:48, 40:04:020603:69	-	-
238	н86У-н77У	Согласовано	40:04:020603:69, 40:04:020603:74	-	-
239	н77У-н76У	Согласовано	40:04:020603:69, 40:04:020603:64	-	-
240	н78У-н69У-н70У-н71У-н72У-н73У	Согласовано	40:04:020603:64, 40:04:020603:3У75	-	-
241	н78У-н77У	Согласовано	40:04:020603:64, 40:04:020603:74	-	-
242	н1167У-н1166У-	Согласовано	40:04:020603:3У71,	-	-

	н1001У		40:04:020603:ЗУ75		
243	н1001У-н104У	Согласовано	40:04:020603:ЗУ71, 40:04:020603:74	-	-
244	н78У-н999У-н998У-н102У-н1007У-н109У-н108У-н107У-н106У-н105У-н1001У	Согласовано	40:04:020603:ЗУ75, 40:04:020603:74	-	-

Председатель согласительной комиссии: _____ Ю.В. Ковтун

М.П. (подпись) (фамилия, инициалы)

ПРОТОКОЛ

заседания согласительной комиссии по вопросу согласования местоположения границ земельных участков, расположенных в границах кадастровых кварталов при выполнении комплексных кадастровых работ в соответствии с муниципальным контрактом № 0137200001223000089/02 от 27.02.2023

г. Калуга, ул.Московская, 188
(место проведения заседания)

" 08 " сентября 2023 г. № 1

Присутствовали:

Председатель комиссии:
---------- заместитель Городского Головы - начальник управления архитектуры, градостроительства и земельных отношений города Калуги.

Секретарь комиссии:
Сысоева Марина Геннадьевна начальник отдела землеустроительной документации управления архитектуры, градостроительства и земельных отношений города Калуги.

Члены комиссии:

1. Изюмова Елена Леонидовна главный специалист отдела регулирования земельных отношений министерства экономического развития и промышленности Калужской области.
2. Абрамова Ирина Сергеевна председатель комитета архитектуры, градостроительства и земельных отношений города Калуги
3. Нефедова Екатерина Витальевна главный специалист-эксперт отдела государственной регистрации недвижимости Управления Росреестра по Калужской области.
4. Лигай Ирина Васильевна главный специалист-эксперт отдела государственной регистрации недвижимости Управления Росреестра по Калужской области.
5. Паршина Анастасия Олеговна председатель комитета земельных отношений управления архитектуры, градостроительства и земельных отношений города Калуги
6. Левина Мария Михайловна кадастровый инженер ООО «Центр межевания и кадастра», член ассоциации СРО «Балтийское объединение кадастровых инженеров».

Приглашенные лица:

1 Горянская Ирина Николаевна начальник отдела оформления земельных участков под объектами недвижимого имущества управления архитектуры, градостроительства и земельных отношений города Калуги.

2 Королева Екатерина Главный специалист отдела градостроительного планирования

	Михайовна	управления архитектуры, градостроительства и земельных отношений города Калуги.
3	Родионова Лариса Вячеславовна	начальник отдела оформления земельных участков под строительство и иные цели архитектуры, градостроительства и земельных отношений города Калуги.
4.	Рябчинский Сергей Сергеевич	заместитель руководителя Управления Росреестра по Калужской области.

Правообладатели земельных участков (заинтересованные лица):

№ п/п	Фамилия, имя, отчество заинтересованного лица или его представителя (отчество указывается при наличии)	Реквизиты документа, подтверждающего полномочия представителя заинтересованного лица (заполняется в случае участия представителя заинтересованного лица)	Сведения о земельных участках	
			Адрес (местоположение) и кадастровый номер земельного участка	Вид права на земельный участок
-	-	-	-	-

Повестка дня заседания:

1. Регламент работы согласительной комиссии.
(вопрос повестки дня заседания)

Докладчик: Сысоева М.Г.
(ф.и.о.)

2. Общая информация о результатах выполнения комплексных кадастровых работ на территории МО «Город Калуга» в кадастровых кварталах 40:26:000324, 40:26:000269, 40:26:000317, 40:26:000296, 40:26:000257, 40:04:020603, порядке согласования местоположения границ земельных участков, поступлении возражений заинтересованных лиц относительно местоположения границ земельных участков.
(вопрос повестки дня заседания)

Докладчики: Левина М. М.
(ф.и.о.)

3. Представление и рассмотрение проектов карт – планов территории кадастровых кварталов 40:26:000324, 40:26:000269, 40:26:000317, 40:26:000296, 40:26:000257, 40:04:020603
(вопрос повестки дня заседания)

Докладчики: Левина М.М.
(ф.и.о.)

Рассмотрение вопроса повестки дня № 1 :

Регламент работы согласительной комиссии
(рассматриваемый вопрос повестки дня заседания)

Слушали Сысоеву М.Г. - секретаря согласительной комиссии.

Краткое содержание выступления:

Секретарь согласительной комиссии объявляет заседание открытым. Состав согласительной комиссии утвержден постановлением Городской Управы города Калуги от 05.05.2023 года № 160-п «О создании согласительной комиссии по согласованию местоположения границ земельных участков при выполнении комплексных кадастровых работ

на территории муниципального образования «Город Калуга» в границах кадастровых кварталов: 40:26:000317, 40:26:000269, 40:26:000295, 40:26:000296, 40:26:000309, 40:26:000324, 40:04:020603»

Решили:

Принять к сведению регламент работы согласительной комиссии по комплексным кадастровым работам, утвержденный ч.5, ч.11 ст.42.10 Федерального закона от 24.07.2007 №221-ФЗ «О кадастровой деятельности» (далее – Закон о кадастровой деятельности).

(содержание принятого решения и обоснование его принятия, в том числе ссылки на положения федеральных законов, реквизиты документов, рассмотренных комиссией, послуживших основанием для принятия решения)

Результаты голосования:

"за"	"против"	"воздержались"
единогласно	-	-

Особое мнение: -

Рассмотрение вопроса повестки дня № 2 :

Общая информация о результатах выполнения комплексных кадастровых работ на территории МО «Город Калуга» в кадастровых кварталах 40:26:000317, 40:26:000269, 40:26:000295, 40:26:000296, 40:26:000309, 40:26:000324, 40:04:020603 порядке согласования местоположения границ земельных участков, поступлении возражений заинтересованных лиц относительно местоположения границ земельных участков.

(рассматриваемый вопрос повестки дня заседания)

Слушали: Левину М. М.

Краткое содержание выступления:

Левина М. М. разъяснила порядок согласования местоположения границ земельных участков при выполнении комплексных кадастровых работ, предусмотренный ст. 42.10 Закона о кадастровой деятельности.

Извещение о проведении заседания согласительной комиссии по вопросу согласования местоположения границ земельных участков, содержащее, в том числе, уведомление о завершении подготовки проекта карты-плана территории в кадастровых кварталах 40:26:000317, 40:26:000269, 40:26:000295, 40:26:000296, 40:26:000309, 40:26:000324, 40:04:020603 были опубликованы, размещены и направлены способами и в сроки, установленные Законом о кадастровой деятельности.

Со дня опубликования извещения до дня проведения данного заседания согласительная комиссия в соответствии с регламентом работы согласительной комиссии обеспечивала ознакомление всех желающих лиц с проектом карты-плана территории, в том числе в форме документа на бумажном носителе. Возражений заинтересованных лиц относительно местоположения границ земельных участков в адрес согласительной комиссии не поступало.

Возражения от заинтересованных лиц относительно местоположения границ земельных участков могут быть представлены в согласительную комиссию до 13.10.2023 года (в течение 35 календарных дней со дня проведения данного заседания согласительной комиссии в соответствии с ч.14 ст.42.10 Закона о кадастровой деятельности).

Левина М.М. проинформировала о результатах выполнения комплексных кадастровых работ в границах кадастровых кварталов 40:26:000317, 40:26:000269, 40:26:000295, 40:26:000296, 40:26:000309, 40:26:000324, 40:04:020603 в соответствии с муниципальным контрактом № 0137200001223000089/02 от 27.02.2023.

Возражений по согласованию местоположения границ земельных участков при проведении кадастровых работ со стороны заинтересованных лиц (правообладателей земельных участков) в адрес исполнителя работ не поступало, конфликтных ситуаций в ходе

работ не возникало.

Во время проведения комплексных работ было выявлено:

1. Наличие в границах кадастровых кварталов 40:26:000317, 40:26:000269, 40:26:000295, 40:26:000296, 40:26:000309, 40:26:000324, 40:04:020603 объектов, являющихся объектами «дубль».

2. Наличие в границах кадастровых кварталов 40:26:000317, 40:26:000269, 40:26:000295, 40:26:000296, 40:26:000309, 40:26:000324, 40:04:020603 объектов, которые не удалось идентифицировать на местности.

3. МКД по адресу: ул.Тульская, 34/2 находится на земельном участке 40:26:000324:789. Возведен на месте частного сектора. Земельные участки под снесенными частными домами по адресам: ул.Тульская, 34/2, пер. Тульсткий, 4, пер. Тульсткий, 6, ул.Тульская, 32а, ул.Тульская, 30, ул.Тульская, 28, ул.Тульская, 24, кадастровые номера земельных участков: 40:26:000324:14, 40:26:000324:18, 40:26:000324:21, 40:26:000324:6, 40:26:000324:90, 40:26:000324:92, 40:26:000324:93, 40:26:000324:94 — без установленных гарниц. 40:26:000324:789 образован из земель. Необходимо понимание, как снять указанные участки с кадастрового учета.

4. ОКС 40:26:000324:404 — ул. Тульская, д. 32 и ОКС 40:26:000324:118 - ул. Тульская, д. 32, ранее учтенный, без границ, привязаны 4 квартиры. Необходимо понимание, как снять ОКС 40:26:000324:118 с кадастрового учета.

5. Земельный участок с кадастровым № 40:26:000269:25 — встроенное помещение. Образование земельного участка под под МКД ул. Суворова, д. 153, корп. 2 в соответствии с утвержденным проектом межевания территории (ПМТ) предусмотрено после снятия земельного участка с кадастровым № 40:26:000269:25 с кадастрового учета.

6. ОКС 40:26:000297:1775, склад, во дворе ул. Суворова, д. 153, корп. 2 должен быть на ЗУ 40:26:000269:15.

7. Земельный участок с кадастровым № 40:26:000296:81 - встроенное помещение в МКД по ул. Кирова, 25. Из 40:26:000296:81 образован земельный участок 40:26:000296:1808. На 40:26:000296:81 зарегистрировано право собственности в 2018 году.

Образование земельного участка под МКД ул. Кирова, 25 утвержденным ПМТ предусмотрено перераспределением земельного участка 40:26:000296:1808. Наличие в сведениях ЕГРН границ земельного участка с кадастровым № 40:26:000296:81 не позволит образовать земельный участок под МКД.

8. Уточнение границ земельного участка с кадастровым № 40:26:000269:7, по адресу: г. Калуга, ул. Ленина, 65а, являющегося собственностью РФ, в соответствии с утвержденным ПМТ приводит к уменьшению площади с 1025кв.м на 827кв.м. Получен письменный отказ от Межрегионального территориальное управление Федерального агентства по управлению государственным имуществом в Калужской, Брянской и Смоленской областях, согласовании уменьшения площади земельного участка.

9. ОКС 40:26:000296:191, ТП по ул. Суворова, 114 утратил свое существование.

10. Реализация утвержденного ПМТ по ул. Гагарина, Циолковского, Космонавта Волкого затруднительна из-за отсутствия в ПМТ способов образования земельных участков.

11. В кадастровом квартале 40:26:000317 выявлено расхождение фактического местоположения границ земельных участков с данными государственного кадастрового учета в квартале, ограниченном улицами: Парижской Коммуны, Октябрьская, Космонавта Волкова, пер. Совхозным. Исправление реестровых ошибок приведет к невозможности реализации ПМТ ул. Парижской Коммуны, Октябрьская, Космонавта Волкова, пер. Совхозный, утвержденного постановлением Городской Управы города Калуги от 18.12.2022 № 412-п.

12. Образование ЗУ 14 по ПМТ утвержденного постановлением Городской Управы города Калуги от 18.12.2022 № 412-п приведет к невозможности исполнения вступившего в законную силу решения Калужского районного суду по делу № 2-45/2009.

13. ОКС с кадастровыми номерами: 40:26:000295:633, 40:26:000295:637, 40:26:000295:99, 40:26:000295:367 на месте не существуют.

14. Трансформаторной подстанции по адресу: Калужская обл., г. Калуга, ул. Сувопрва, 114 (ТП 112, нежилое здание, площадь 33,7 кв.м) кадастровый № 40:26:000296:191 на месте

не существует. Возведена новая ТП 112, кадастровый номер ОКС: 40:26:000296:1316, земельного участка: 40:26:000296:1315.

5.

№ 3

1	Проекты карт-планов территорий кадастровых кварталов 40:26:000317, 40:26:000269, 40:26:000295, 40:26:000296, 40:26:000309, 40:26:000324, 40:04:020603	б/н
	(наименование документа)	(реквизиты)

Решили:

1. Возражения от заинтересованных лиц относительно местоположения границ земельных участков могут быть представлены в согласительную комиссию до 13.10.2023 года (в течение 35 календарных дней со дня проведения данного заседания согласительной комиссии в соответствии с ч.14 ст.42.10 Закона о кадастровой деятельности).

2. Рекомендовать заказчику комплексных кадастровых работ довести до сведения правообладателей земельных участков, в отношении которых наблюдается превышение площади по фактическому использованию, об изменении площади участков в результате полученных в ходе комплексных кадастровых работ измерений, провести разъяснительную работу в целях оформления земельных участков (площади земельных участков, используемой без документов) путем образования новых (дополнительных) земельных участков или заключения соглашения о перераспределении, включить данные участки в план проведения муниципального земельного контроля.

3. Перепроверить местоположение границ и площади земельных участков, фактическая площадь которых отличается от площади содержащейся в ЕГРН более 10%, в случае необходимости получить письменное согласие правообладателей на уменьшение площади данных земельных участков.

4. Исключить из объектов комплексных кадастровых работ земельные участки, которые содержат дублирующую информацию других земельных участков.

Рекомендовать управлению архитектуры, градостроительства и земельных отношений города Калуги обратиться в Управление Росреестра по Калужской области для снятия с кадастрового учета указанных земельных участков.

5. Исключить из комплексных кадастровых работ земельные участки, которые расположены за пределами кадастровых кварталов, в отношении которых проводятся комплексные кадастровые работы.

6. Рекомендовать управлению архитектуры, градостроительства и земельных отношений города Калуги указать исполнителю комплексных кадастровых работ на местности местоположение границ земельных участков, которые не идентифицированы на местности.

7. Исключить из комплексных кадастровых работ объекты капитального строительства, которые расположены за пределами кадастровых кварталов, в отношении которых проводятся комплексные кадастровые работы.

8. Исключить из объектов комплексных кадастровых работ объекты капитального строительства, которые содержат дублирующую информацию других объектов капитального строительства.

Рекомендовать управлению архитектуры, градостроительства и земельных отношений города Калуги обратиться в Управление Росреестра по Калужской области для снятия с кадастрового учета указанных объектов.

9. Рекомендовать управлению архитектуры, градостроительства и земельных отношений города Калуги указать исполнителю комплексных кадастровых работ на местности местоположение объектов капитального строительства, которые не идентифицированы на местности.

10. Исключить из объектов комплексных кадастровых работ земельный участок с кадастровым № 40:26:000269:7, по адресу: г. Калуга, ул. Ленина, 65а.

11. В кадастровом квартале 40:26:000317 образовать земельные участки в соответствии с ПМТ ул. Парижской Коммуны, Октябрьская, Космонавта Волкова, пер. Совхозный, утвержденного постановлением Городской Управы города Калуги от 18.12.2022 № 412-п.

12. ЗУ 14 в соответствии с ПМТ ул. Парижской Коммуны, Октябрьская, Космонавта Волкова, пер. Совхозный, утвержденного постановлением Городской Управы города Калуги от 18.12.2022 № 412-п не образовывать.

13. ОКС с кадастровыми номерами: 40:26:000295:633, 40:26:000295:637, 40:26:000295:99, 40:26:000295:367 снять по акту осмотра.

14. Управлению архитектуры, градостроительства и земельных отношений города Калуги направить в адрес собственника трансформаторной подстанции по адресу: Калужская обл., г. Калуга, ул. Сувопрва, 114 (ТП 112, нежилое здание, площадь 33,7 кв.м) кадастровый № 40:26:000296:191 обращение о необходимости подготовки акта обследования для снятия объекта недвижимости с кадастрового учета.

15. При подготовке карт-планов территории в окончательном варианте реализовать подготовленные в составе комплексных кадастровых работ проекты межевания территории в кадастровых кварталах 40:26:000324 и 40:04:020603.

Результаты голосования:

“за”	“против”	“воздержались”
единогласно	-	-

Особое мнение: -

Подписи:

Председатель комиссии ---------- (подпись) Ковтун Ю.В. (ф.и.о.)

Секретарь комиссии (подпись) Сысоева М. Г. (ф.и.о.)

Члены комиссии:

1. (подпись) Абрамова И.С. (ф.и.о.)
2. (подпись) Изюмова Е. Л. (ф.и.о.)
3. (подпись) Нефедова Е.В. (ф.и.о.)
4. (подпись) Паршина А. О. (ф.и.о.)
5. (подпись) Лигай И.В. (ф.и.о.)
6. (подпись) Левина М.М. (ф.и.о.)

С решением комиссии ознакомлены:

1. (дата) (подпись) -------- (ф.и.о.)

Указываются представленные на заседание согласительной комиссии для рассмотрения соответствующего пункта повестки документы, в том числе предусмотренные Законом о кадастре, например:

проект карты-плана территории (часть 12 статьи 42.10 Закона о кадастре);

возражения заинтересованных лиц относительно местоположения границ земельного участка (часть 14 статьи 42.10 Закона о кадастре).

ПРОТОКОЛ

заседания согласительной комиссии по вопросу согласования местоположения границ земельных участков, расположенных в границах кадастровых кварталов при выполнении комплексных кадастровых работ в соответствии с муниципальным контрактом № 0137200001223000089/02 от 27.02.2023

г. Калуга, ул.Московская, 188
(место проведения заседания)

" 13 " октября 2023 г. № 2

Присутствовали:

Председатель комиссии:
Ковтун Юлия Вадимовна — заместитель Городского Головы - начальник управления архитектуры, градостроительства и земельных отношений города Калуги.

Секретарь комиссии:
Сысоева Марина Геннадьевна — начальник отдела землеустроительной документации управления архитектуры, градостроительства и земельных отношений города Калуги.

Члены комиссии:

1. Изюмова Елена Леонидовна — главный специалист отдела регулирования земельных отношений министерства экономического развития и промышленности Калужской области.
2. Абрамова Ирина Сергеевна — председатель комитета архитектуры, градостроительства и земельных отношений города Калуги
3. Нефедова Екатерина Витальевна — главный специалист-эксперт отдела государственной регистрации недвижимости Управления Росреестра по Калужской области
4. Лигай Ирина Васильевна — главный специалист-эксперт отдела государственной регистрации недвижимости Управления Росреестра по Калужской области;
5. Паршина Анастасия Олеговна — председатель комитета земельных отношений управления архитектуры, градостроительства и земельных отношений города Калуги
6. Левина Мария Михайловна — кадастровый инженер ООО «Центр межевания и кадастра», член ассоциации СРО «Балтийское объединение кадастровых инженеров».
7. Ходин Александр Николаевич — начальник отдела по контролю за землепользованием управления архитектуры, градостроительства и земельных отношений города Калуги.

Приглашенные лица:

1 Горянская Ирина Николаевна — начальник отдела оформления земельных участков под объектами недвижимого имущества управления архитектуры,

	градостроительства и земельных отношений города Калуги.
2. Рябчинский Сергей Сергеевич	заместитель руководителя управления Росреестра по Калужской области
3. Кудрявцева Наталия Игоревна	заместитель начальника управления земельных и имущественных отношений - начальник отдела регулирования земельных отношений министерства экономического развития и промышленности Калужской области .

Правообладатели земельных участков (заинтересованные лица):

№ п/п	Фамилия, имя, отчество заинтересованного лица или его представителя (отчество указывается при наличии)	Реквизиты документа, подтверждающего полномочия представителя заинтересованного лица (заполняется в случае участия представителя заинтересованного лица)	Сведения о земельных участках	
			Адрес (местоположение) и кадастровый номер земельного участка	Вид права на земельный участок
-	-	-	-	-

Повестка дня заседания:

1. Информация о поступлении возражений заинтересованных лиц относительно местоположения границ земельных участков, расположенных в МО «Город Калуга» в кадастровых кварталах 40:26:000317, 40:26:000269, 40:26:000295, 40:26:000296, 40:26:000309, 40:26:000324, 40:04:020603, в отношении которых выполнялись комплексные кадастровые работы, согласование местоположения границ земельных участков, вопрос об утверждении проекта карты-плана в окончательной редакции.

(вопрос повестки дня заседания)

Докладчики: Сысоева М. Г.

(ф.и.о.)

Рассмотрение вопроса повестки дня № 1 :

Информация о поступлении возражений заинтересованных лиц относительно местоположения границ земельных участков, расположенных в МО «Город Калуга» в кадастровых кварталах 40:26:000317, 40:26:000269, 40:26:000295, 40:26:000296, 40:26:000309, 40:26:000324, 40:04:020603, в отношении которых выполнялись комплексные кадастровые работы, согласование местоположения границ земельных участков, вопрос об утверждении проекта карты-плана в окончательной редакции.

(рассматриваемый вопрос повестки дня заседания)

Слушали Сысоеву М. Г. - секретаря согласительной комиссии.

Краткое содержание выступления:

Секретарь согласительной комиссии объявляет заседание открытым. Извещение о проведении заседаний согласительной комиссии по вопросу согласования местоположения границ земельных участков, содержащие, в том числе уведомление о завершении подготовки проекта карт-планов территории в кадастровых кварталах 40:26:000317, 40:26:000269, 40:26:000295, 40:26:000296, 40:26:000309, 40:26:000324, 40:04:020603 были опубликованы, размещены и направлены способами и в сроки, установленные Федеральным Законом от

24.07.2007 года №221-ФЗ «О кадастровой деятельности» (далее – Закон о кадастровой деятельности).

Ознакомление с проектом карты-плана территории (в том числе в форме документа на бумажном носителе) любых лиц обеспечено согласительной комиссией в соответствии с регламентом работы согласительной комиссии в полном объеме.

В соответствии с ч.14 ст. 42.10 Закона о кадастровой деятельности со дня проведения первого заседания согласительной комиссии 28.10.2022 года в течение 35 календарных дней возражений заинтересованных лиц относительно местоположения границ земельных участков в адрес согласительной комиссии не поступало.

Согласно ч.17 ст.42.10 Закона о кадастровой деятельности при согласовании местоположения границ или частей земельного участка в рамках выполнения комплексных кадастровых работ местоположение таких границ или их частей считается согласованным, если возражения относительно местоположения границ или частей границ земельного участка не представлены заинтересованными лицами, указанными в ч.3 ст. 39 Закона о кадастровой деятельности, а также в случае, если местоположение таких границ или частей границ установлено на основании вступившего в законную силу судебного акта, в том числе в связи с рассмотрением земельного спора о местоположении границ земельного участка.

Выступили: Сысоева М. Г.: в адрес управления архитектуры, градостроительства и земельных отношений города Калуги (как заказчика комплексных кадастровых работ) возражений и жалоб от заинтересованных лиц относительно местоположения границ земельных участков не поступало.

Слушали: Левину М.М.

Краткое содержание выступления:

В адрес исполнителя комплексных кадастровых работ возражения со стороны заинтересованных лиц (правообладателей земельных участков) также не поступали, конфликтных ситуаций в ходе работ не возникало.

Перечень документов, представленных на рассмотрение комиссии по вопросу повестки дня № 1:

1	Проекты карт-планов территории кадастровых кварталов 40:26:000317, 40:26:000269, 40:26:000295, 40:26:000296, 40:26:000309, 40:26:000324, 40:04:020603	ч. 12 ст. 42.10 Закона о кадастровой деятельности
	(наименование документа)	(реквизиты)

Решили:

Принять проекты карт-планов территории в окончательной редакции.
Местоположение границ земельных участков, расположенных в границах кадастровых кварталов 40:26:000317, 40:26:000269, 40:26:000295, 40:26:000296, 40:26:000309, 40:26:000324, 40:04:020603, в отношении которых выполнялись комплексные кадастровые работы, считать согласованными (ч.17 ст.42.10 Закона о кадастровой деятельности).

Акт согласования местоположения границ земельных участков при выполнении комплексных кадастровых работ оформить в форме документа на бумажном носителе (ч.16 ст.42.10 Закона о кадастровой деятельности).

Направить заказчику комплексных кадастровых работ (управление архитектуры, градостроительства и земельных отношений города Калуги) для утверждения оформленный исполнителем комплексных кадастровых работ проект карт-планов территории в

окончательной (принятой) редакции и необходимые для его утверждения материалы согласительной комиссии (ч. 19 ст. 42.10 Закона о кадастровой деятельности).

(содержание принятого решения и обоснование его принятия, в том числе ссылки на положения федеральных законов, реквизиты документов, рассмотренных комиссией, послуживших основанием для принятия решения)

Результаты голосования:

"за"	"против"	"воздержались"
единогласно	-	-

Особое мнение: -

Подписи:

Председатель комиссии _____ Ковтун Ю.В.
(подпись) (ф.и.о.)

Секретарь комиссии _____ Сысоева М. Г.
(подпись) (ф.и.о.)

Члены комиссии:

1. _____ Абрамова И.С.
(подпись) (ф.и.о.)

2. _____ Изюмова Е. Л.
(подпись) (ф.и.о.)

3. _____ Нефедова Е.В.
(подпись) (ф.и.о.)

4. _____ Паршина А. О.
(подпись) (ф.и.о.)

5. _____ Лигай И.В.
(подпись) (ф.и.о.)

6. _____ Левина М.М.
(подпись) (ф.и.о.)

7. _____ Ходин А. Н.
(подпись) (ф.и.о.)

С решением комиссии ознакомлены:

1. _____ --------
(дата) (подпись) (ф.и.о.)

Указываются представленные на заседание согласительной комиссии для рассмотрения соответствующего пункта повестки документы, в том числе предусмотренные Законом о кадастре, например:

проект карты-плана территории (часть 12 статьи 42.10 Закона о кадастре);

возражения заинтересованных лиц относительно местоположения границ земельного участка (часть 14 статьи 42.10 Закона о кадастре).

Заключение согласительной комиссии о результатах рассмотрения возражений заинтересованных лиц относительно местоположения границ земельных участков, установленных при выполнении комплексных кадастровых работ в границах кадастровых кварталов с учетными номерами 40:26:000317, 40:26:000269, 40:26:000295, 40:26:000296, 40:26:000309, 40:26:000324, 40:04:020603 при выполнении комплексных кадастровых работ в соответствии с муниципальным контрактом № 0137200001223000089/02 от 27.02.2023

г. Калуга, ул.Московская, 188
(место проведения заседания)

" 13 " октября 2022 г. № 1

Настоящее заключение составлено согласительной комиссией, образованной постановлением Городской Управы города Калуги от 05.05.2023 № 160-п «О создании согласительной комиссии по согласованию местоположения границ земельных участков при выполнении комплексных кадастровых работ на территории муниципального образования «Город Калуга» в границах кадастровых кварталов: 40:26:000317, 40:26:000269, 40:26:000295, 40:26:000296, 40:26:000309, 40:26:000324, 40:04:020603» в составе ее членов:

Председатель комиссии:

Ковтун Юлия Вадимовна	заместитель Городского Головы — начальник управления архитектуры, градостроительства и земельных отношений города Калуги.

Секретарь комиссии:

Сысоева Марина Геннадьевна	начальник отдела землеустроительной документации управления архитектуры, градостроительства и земельных отношений города Калуги.

Члены комиссии:

1.	Изюмова Елена Леонидовна	главный специалист отдела регулирования земельных отношений министерства экономического развития и промышленности Калужской области.
2.	Абрамова Ирина Сергеевна	председатель комитета архитектуры, градостроительства и земельных отношений города Калуги
3.	Нефедова Екатерина Витальевна	главный специалист-эксперт отдела государственной регистрации недвижимости Управления Росреестра по Калужской области
4.	Лигай Ирина Васильевна	главный специалист-эксперт отдела государственной регистрации недвижимости Управления Росреестра по Калужской области;
5.	Паршина Анастасия Олеговна	председатель комитета земельных отношений управления архитектуры, градостроительства и земельных отношений города Калуги
6.	Левина Мария Михайловна	кадастровый инженер ООО «Центр межевания и кадастра», член ассоциации СРО «Балтийское объединение кадастровых инженеров».

7. Ходин Александр Николаевич — начальник отдела по контролю за землепользованием управления архитектуры, градостроительства и земельных отношений города Калуги

В ходе выполнении соответствии с муниципальным контрактом от 27.02.2023 № 0137200001223000089/02 комплексных кадастровых работ в границах кадастровых кварталов с учетными номерами 40:26:000317, 40:26:000269, 40:26:000295, 40:26:000296, 40:26:000309, 40:26:000324, 40:04:020603 в сроки, установленные Федеральным Законом от 24.07.2007 года №221-ФЗ «О кадастровой деятельности» (далее – Закон о кадастровой деятельности), возражений заинтересованных лиц относительно местоположения границ земельных участков в согласительную комиссию не поступало.

В связи с этим, в соответствии с п.1 ч.17 ст 42.10 Закона о кадастровой деятельности местоположение границ земельных участков в кадастровых кварталах 40:26:000317, 40:26:000269, 40:26:000295, 40:26:000296, 40:26:000309, 40:26:000324, 40:04:020603, в отношении которых выполнялись комплексные кадастровые работы, считать согласованными.

Подписи:

Председатель комиссии _____ (подпись) Ковтун Ю.В. (ф.и.о.)

Секретарь комиссии _____ (подпись) Сысоева М. Г. (ф.и.о.)

Члены комиссии:

1. _____ (подпись) Абрамова И.С. (ф.и.о.)
2. _____ (подпись) Изюмова Е. Л. (ф.и.о.)
3. _____ (подпись) Нефедова Е.В. (ф.и.о.)
4. _____ (подпись) Паршина А. О. (ф.и.о.)
5. _____ (подпись) Лигай И.В. (ф.и.о.)
6. _____ (подпись) Левина М.М. (ф.и.о.)
7. _____ (подпись) Ходин А. Н. (ф.и.о.)