Приложение 2
к постановлению Городской Управы
города Калуги
от 11.07.2025 № 278-П

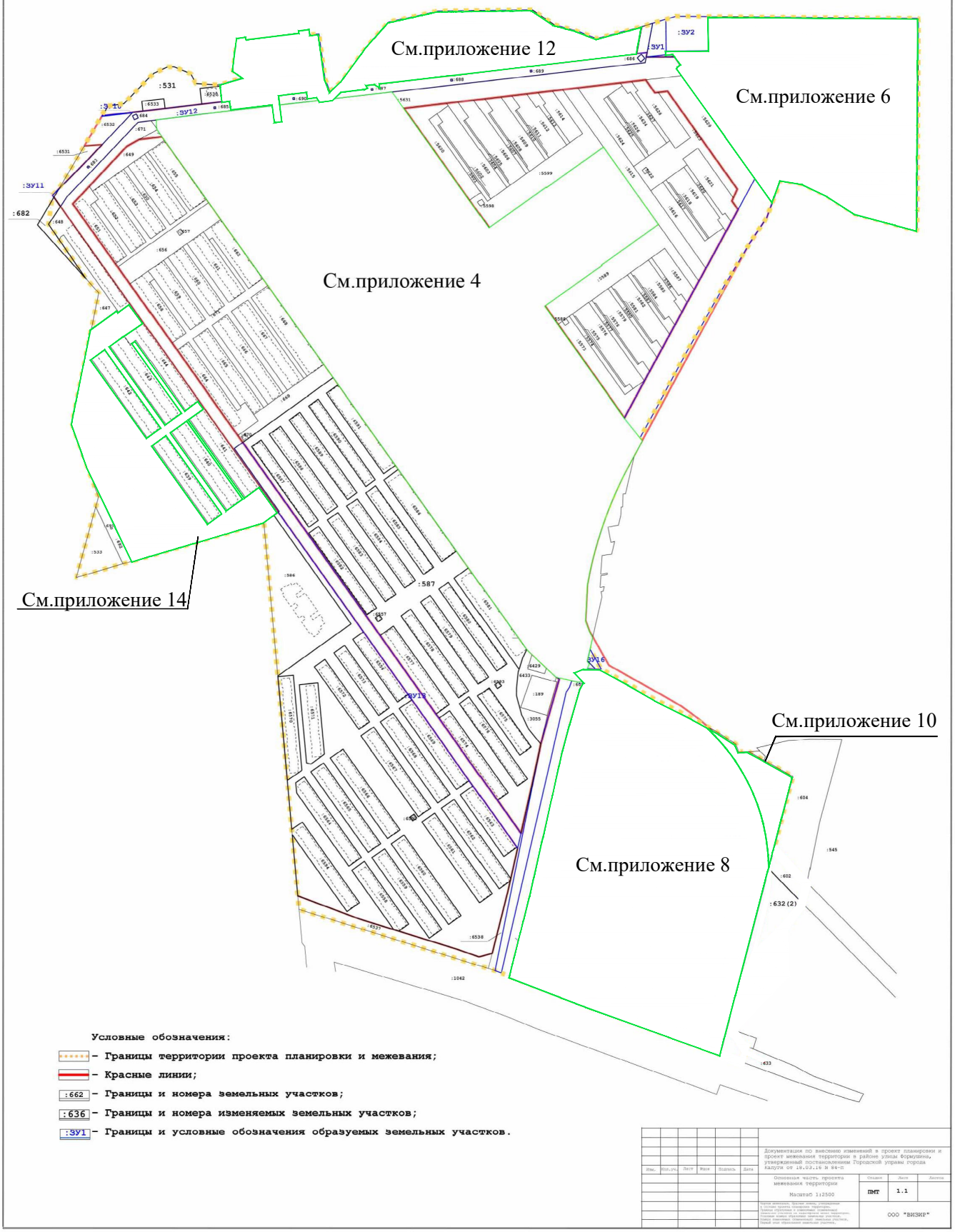

Изм. | Кол.уч. | Лист | №док | Подпись | Дата

Документация по внесению изменений в проект планировки и проект межевания территории в районе улицы Формулина, утвержденный постановлением Городской управы города Калуги от 18.02.18 № 84-П

Основная часть проекта межевания территории

Масштаб 1:2500

Стадия	Лист	Листов
ПМТ	1.1	

ООО "ВИЗИР"

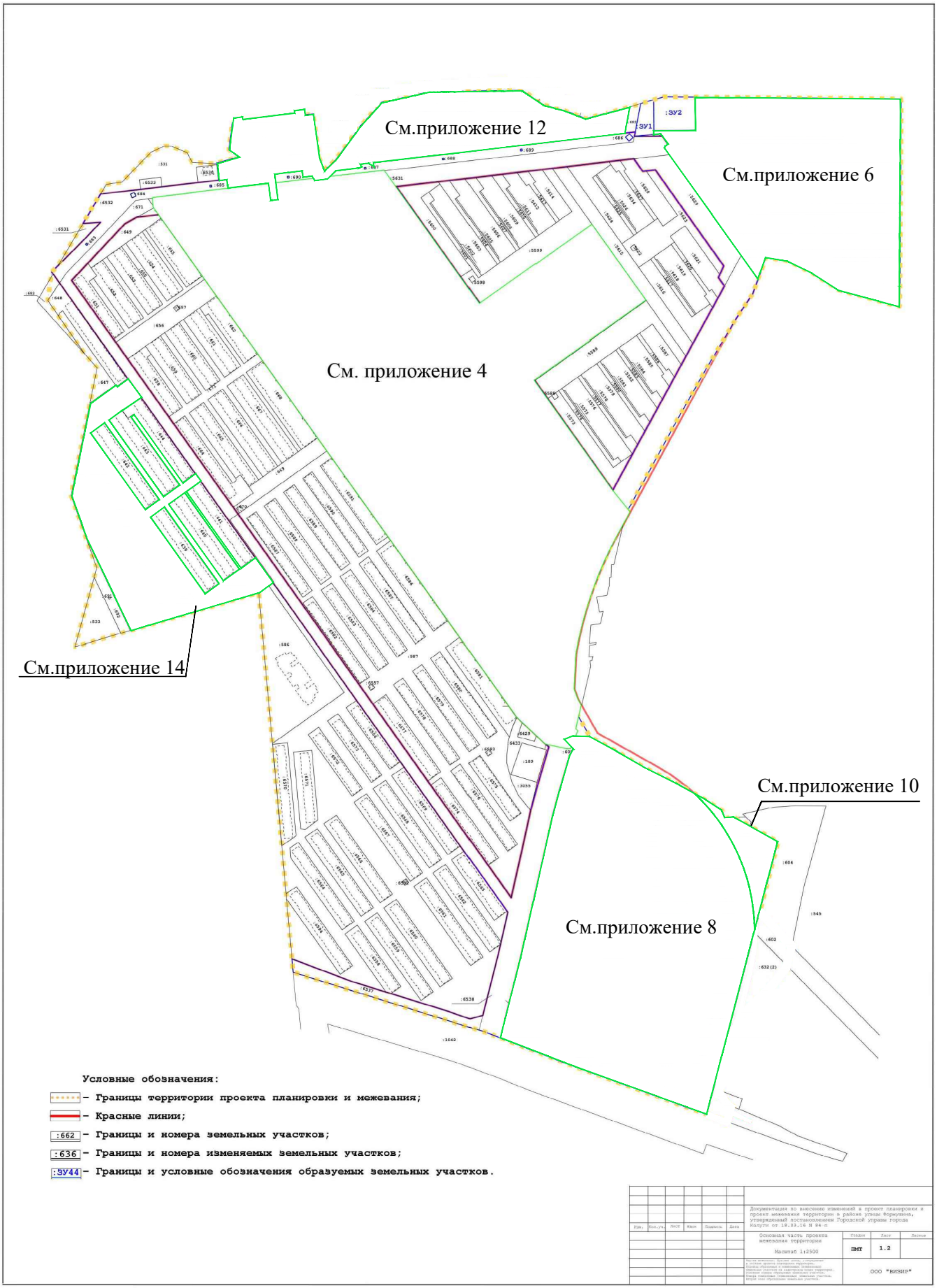

Условные обозначения:

- Границы территории проекта планировки и межевания;
- Красные линии;
- :662 – Границы и номера земельных участков;
- :636 – Границы и номера изменяемых земельных участков;
- :ЗУ44 – Границы и условные обозначения образуемых земельных участков.

Изм.	Кол.уч.	Лист	Идок	Подпись	Дата	Документация по внесению изменений в проект планировки и проект межевания территории в районе улицы Фармуниц, утвержденный постановлением Городской управы города Калуги от 18.03.16 N 84-п		
						Основная часть проекта межевания территории	Стадия	Лист	Листов
						Масштаб 1:2500	ПМТ	1.2	
							ООО "ВИЗИР"		

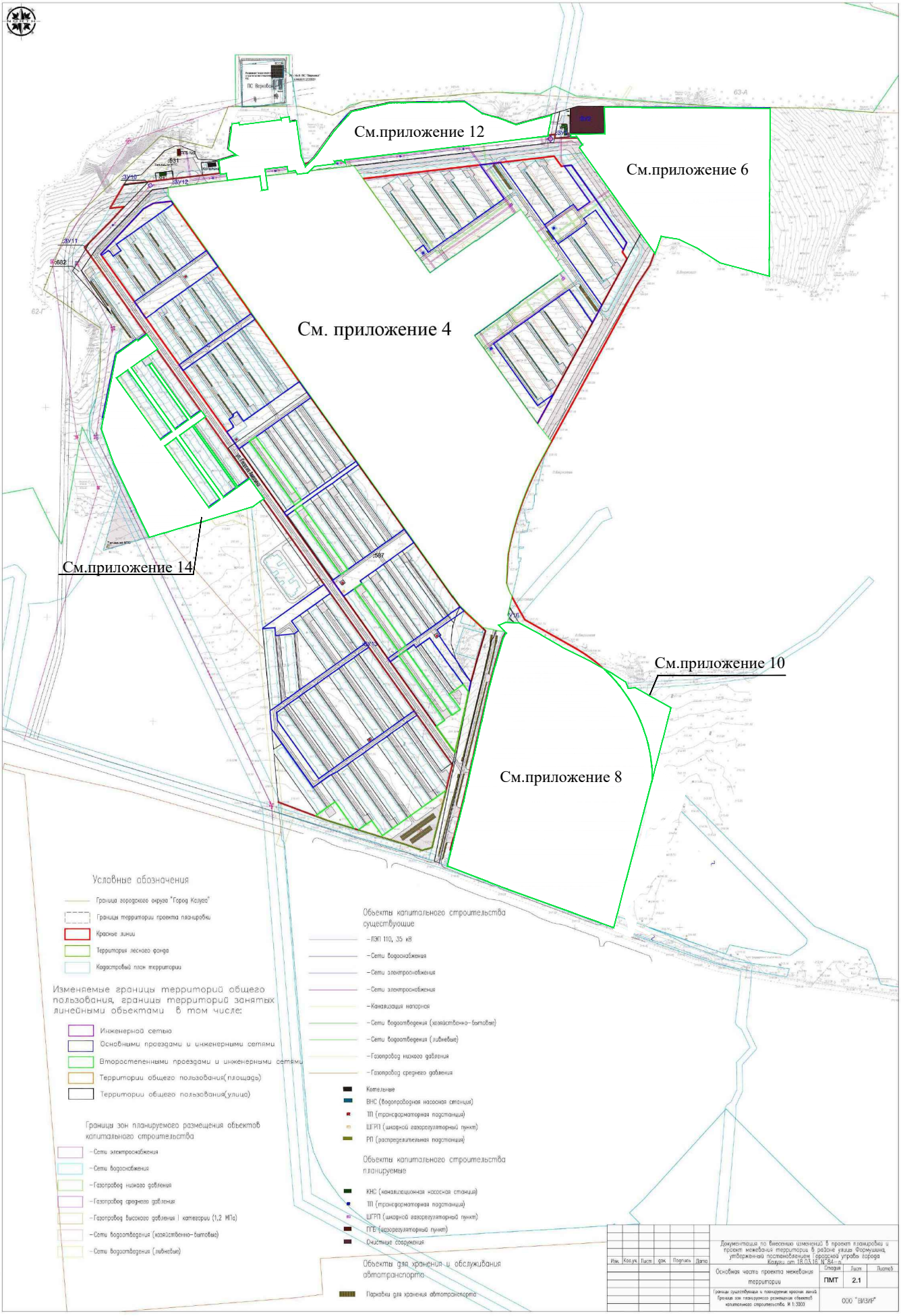
См.приложение 12
См.приложение 6
См. приложение 4
См.приложение 14
См.приложение 10
См.приложение 8
Условные обозначения
Граница городского округа "Город Калуга"
Границы территории проекта планировки
Красные линии
Территория лесного фонда
Кадастровый план территории
Изменяемые границы территорий общего пользования, границы территорий занятых линейными объектами в том числе:
Инженерной сетью
Основными проездами и инженерными сетями
Второстепенными проездами и инженерными сетями
Территории общего пользования(площадь)
Территории общего пользования(улица)
Граница зон планируемого размещения объектов капитального строительства
-Сети электроснабжения
-Сети водоснабжения
-Газопровод низкого давления
-Газопровод среднего давления
-Газопровод высокого давления I категории (1,2 МПа)
-Сети водоотведения (хозяйственно-бытовые)
-Сети водоотведения (ливневые)
Объекты капитального строительства существующие
-ЛЭП 110, 35 кВ
-Сети водоснабжения
-Сети электроснабжения
-Сети электроснабжения
-Канализация напорная
-Сети водоотведения (хозяйственно-бытовые)
-Сети водоотведения (ливневые)
-Газопровод низкого давления
-Газопровод среднего давления
Котельные
ВНС (водопроводная насосная станция)
ТП (трансформаторная подстанция)
ШГРП (шкафной газорегуляторный пункт)
РП (распределительная подстанция)
Объекты капитального строительства планируемые
КНС (канализационная насосная станция)
ТП (трансформаторная подстанция)
ШГРП (шкафной газорегуляторный пункт)
ПГБ (газорегуляторный пункт)
Очистные сооружения
Объекты для хранения и обслуживания автотранспорта
Парковки для хранения автотранспорта
Изм. Кол.уч. Лист док. Подпись Дата
Документация по внесению изменений в проект планировки и проект межевания территории в районе улицы Формушина, утвержденный постановлением Городской управы города Калуги от 16.03.16 № 564-п
Основная часть проекта межевания территории
Стадия ПМТ
Лист 2.1
Листов
Границы существующих и планируемых красных линий. Границы зон планируемого размещения объектов капитального строительства. М 1:3000
ООО "ВИЗИР"

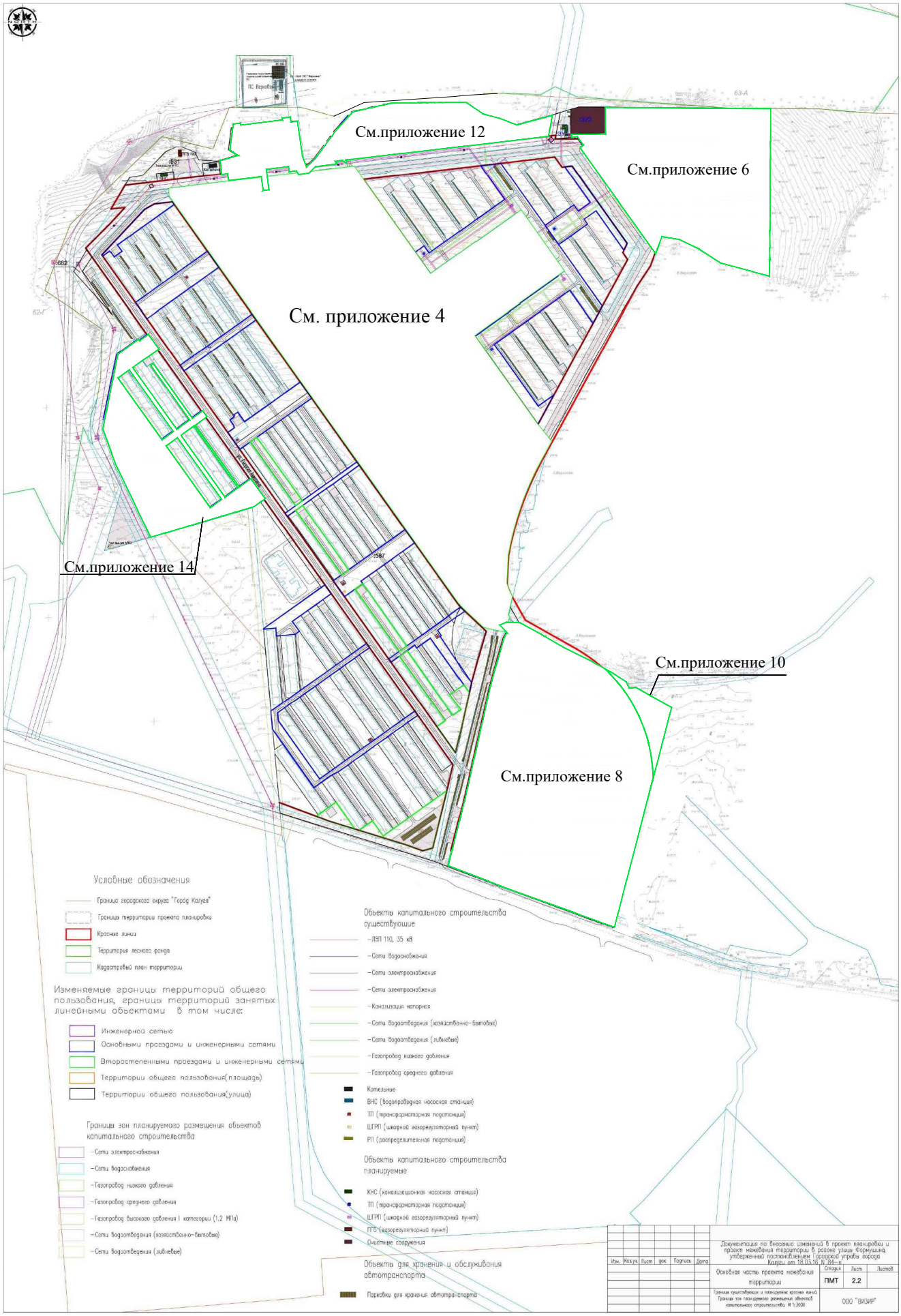
См.приложение 12
См.приложение 6
См. приложение 4
См.приложение 14
См.приложение 10
См.приложение 8
Условные обозначения
Граница городского округа "Город Калуга"
Граница территории проекта планировки
Красные линии
Территория лесного фонда
Кадастровый план территории
Изменяемые границы территорий общего пользования, границы территорий занятых линейными объектами в том числе:
Инженерной сетью
Основными проездами и инженерными сетями
Второстепенными проездами и инженерными сетями
Территории общего пользования(площадь)
Территории общего пользования(улица)
Границы зон планируемого размещения объектов капитального строительства
–Сети электроснабжения
–Сети водоснабжения
–Газопровод низкого давления
–Газопровод среднего давления
–Газопровод высокого давления I категории (1,2 МПа)
–Сети водоотведения (хозяйственно-бытовые)
–Сети водоотведения (ливневые)
Объекты капитального строительства существующие
–ЛЭП 110, 35 кВ
–Сети водоснабжения
–Сети электроснабжения
–Сети электроснабжения
–Канализация напорная
–Сети водоотведения (хозяйственно-бытовые)
–Сети водоотведения (ливневые)
–Газопровод низкого давления
–Газопровод среднего давления
Котельные
ВНС (водопроводная насосная станция)
ТП (трансформаторная подстанция)
ШГРП (шкафной газорегуляторный пункт)
РП (распределительная подстанция)
Объекты капитального строительства планируемые
КНС (канализационная насосная станция)
ТП (трансформаторная подстанция)
ШГРП (шкафной газорегуляторный пункт)
ГГП (газорегуляторный пункт)
Очистные сооружения
Объекты для хранения и обслуживания автотранспорта
Парковки для хранения автотранспорта
Изм. Кол.уч. Лист док. Подпись Дата
Документация по внесению изменений в проект планировки и проект межевания территории в районе улицы Формушина, утвержденной постановлением Городской управы города Калуги от 14.03.16 № 84-п
Основная часть проекта межевания территории
Стадия Лист Листов
ПМТ 2.2
Граница существующих и планируемых красных линий. Граница зон планируемого размещения объектов капитального строительства. М 1:3000
ООО "ВИЗИР"