КАРТА-ПЛАН ТЕРРИТОРИИ

Пояснительная записка

1. Сведения о территории выполнения комплексных кадастровых работ: *Калужская обл., г. Калуга*

(наименование субъекта Российской Федерации, муниципального образования, населенного пункта, уникальные учетные номера кадастровых кварталов, иные сведения, позволяющие определить местоположение территории, на которой выполняются комплексные кадастровые работы, например, наименование садоводческого или огороднического некоммерческого товарищества, гаражного кооператива, элемента планировочной структуры)

2. Основания выполнения комплексных кадастровых работ:

Наименование, дата и номер документа, на основании которого выполняются комплексные кадастровые работы:
Муниципальный контракт от 11.03.2022 №0137200001222000144/01

3. Дата подготовки карты-плана территории *3 октября 2022 г.*

4. Сведения о заказчике(ах) комплексных кадастровых работ:

В отношении юридического лица, органа местного самоуправления муниципального района, муниципального округа или городского округа либо уполномоченного исполнительного органа государственной власти субъекта Российской Федерации:

полное или сокращенное (в случае, если имеется) наименование: *Управление архитектуры, градостроительства и земельных отношений города Калуги*
основной государственный регистрационный номер: *1114028000404*
идентификационный номер налогоплательщика: *4028047790*

В отношении физического лица или представителя физических или юридических лиц:

фамилия, имя, отчество (последнее - при наличии): —
страховой номер индивидуального лицевого счета в системе обязательного пенсионного страхования Российской Федерации (СНИЛС): —

Наименование и реквизиты документа, подтверждающие полномочия представителя заказчика(ов) комплексных кадастровых работ:
—

Адрес электронной почты (для направления уведомления о результатах внесения сведений в Единый государственный реестр недвижимости): —

5. Сведения об исполнителе комплексных кадастровых работ:

Полное или сокращенное (в случае, если имеется) наименование и адрес юридического лица, с которым заключен государственный или муниципальный контракт либо договор подряда на выполнение комплексных кадастровых работ:

Фамилия, имя, отчество кадастрового инженера (последнее - при наличии): *Спирова Екатерина Валерьевна* и основной государственный регистрационный номер кадастрового инженера индивидуального предпринимателя (ОГРНИП): —

Страховой номер индивидуального лицевого счета в системе обязательного пенсионного страхования Российской Федерации (СНИЛС) кадастрового инженера: *116-475-785-79*

Уникальный реестровый номер кадастрового инженера в реестре саморегулируемой организации кадастровых инженеров и дата внесения сведений о физическом лице в такой реестр: *2005 30 января 2019 г.*

Полное или (в случае, если имеется) сокращенное наименование саморегулируемой организации кадастровых инженеров, членом которой является кадастровый инженер: *Ассоциация Саморегулируемая организация "Межрегиональный союз кадастровых инженеров"*

Контактный телефон: *+73517111404*

Почтовый адрес и адрес электронной почты, по которым осуществляется связь с кадастровым инженером: *454080, Челябинская обл., г. Челябинск, Свердловский пр-кт, 84Б, оф. 7.1, espirova@list.ru*

6. Перечень документов, использованных при подготовке карты-плана территории:

№ п/п	Реквизиты документа				
	Вид	Дата	Номер	Наименование	Иные сведения
1	2	3	4	5	6
1	—	03.10.2022	99/2022/497294472	Выписка из Единого государственного реестра недвижимости об объекте недвижимости	—

КАРТА-ПЛАН ТЕРРИТОРИИ

1	2	3	4	5	6
2	—	29.03.2022	111/3635	Выписка о пунктах государственной геодезической сети	—
3	—	14.12.2011	247	Правила землепользования и застройки городского округа "Город Калуга"	—
4	—	01.06.2022	б/н	Проект межевания территории в границе территориальной зоны размещения объектов транспортной и инженерной инфраструктур (Т-3) в районе ул. Гурьянова	включен в приложение
5	—	—	—	Постановление об утверждении ПМТ	включен в приложение

7. Пояснения к карте-плану территории:

Пояснительная записка

На территории кадастрового квартала 40:26:000043 «Геоид» в соответствии с муниципальным контрактом по выполнению комплексных кадастровых работ от 11.03.2022 № 0137200001222000144/01 выполнены комплексные кадастровые работы.
Общая площадь кадастрового квартала – 39.88 Га.
По сведениям ЕГРН, на территории кадастрового квартала находятся 73 земельных участка, а также расположено 2079 объектов капитального строительства.
В соответствии с правилами землепользования и застройки городского округа "Город Калуга", утвержденными Решением Городской Думы города Калуги от 14.12.2011 № 247 (ред. от 08.12.2021 № 283) "Об утверждении Правил землепользования и застройки городского округа "Город Калуга", зона Т3 «Зона размещения объектов транспортной и инженерной инфраструктуры».
Границы земельных участков установлены по их фактическому использованию. При выполнении комплексных кадастровых работ площади уточняемых/исправляемых земельных участков определялись в соответствии с требованиями законодательства: фактическая площадь земельного участка не должна быть меньше площади земельного участка, сведения о которой относительно этого земельного участка содержатся в Едином государственном реестре недвижимости, более чем на десять процентов, в противном случае сведения о таком земельном участке включаются в карту-план территории при наличии письменного согласия правообладателя такого земельного участка с результатами комплексных кадастровых работ; больше площади земельного участка, сведения о которой относительно этого земельного участка содержатся в Едином государственном реестре недвижимости, более чем на величину предельного минимального размера земельного участка, установленного в соответствии с федеральным законом для земель соответствующих целевого назначения и разрешенного использования; больше площади земельного участка, сведения о которой относительно этого земельного участка содержатся в Едином государственном реестре недвижимости, более чем на десять процентов, если предельный минимальный размер земельного участка не установлен.
Уточнение земельных участков, сведения о которых были уточнены в ЕГРН, проводилось в связи с уточнением погрешности определения координат характерных точек границ земельного участка.
Также в границы уточненных земельных участков были добавлены створные точки, чтобы избежать пересечения или чересполосицы со смежными земельными участками.

1. Сведения о пунктах геодезической сети:

№ п/п	Вид геодезической сети	Название пункта и тип знака геодезической сети	Система координат пункта геодезической сети	Координаты пункта, м		Дата обследования 4 апреля 2022 г.		
						Сведения о состоянии		
				X	Y	наружного знака пункта	центра пункта	марки центра пункта
1	2	3	4	5	6	7	8	9
1	—	Турынино, пир.	МСК-40	432176,12	1306530,21	сохранился	сохранился	сохранился
2	—	Шопино, сигн.	МСК-40	428559,35	1292949,08	сохранился	сохранился	сохранился
3	—	Петрово, сигн.	МСК-40	441933,13	1301273,46	сохранился	сохранился	сохранился

2. Сведения об использованных средствах измерений:

№ п/п	Наименование и обозначение типа средства измерений - прибора (инструмента, аппаратуры)	Заводской или серийный номер средства измерений	Реквизиты свидетельства о поверке прибора (инструмента, аппаратуры) и (или) срок действия поверки
1	2	3	4
1	Аппаратура геодезическая спутниковая STONEX Si заводской номер: S901351900331RE	заводской (серийный) номер прибора отсутствует	Свидетельство о поверке № С-АБ/03-02-2022/130072939 от 03.02.2022 г.
2	Аппаратура геодезическая спутниковая STONEX S9 GNSS заводской номер: STNS92452028	заводской (серийный) номер прибора отсутствует	Свидетельство о поверке № С-АБ/03-02-2022/130072940 от 03.02.2022 г.

1	2	3	4	5	6	7	8	9
3	—	Петрово, сигн.	МСК-40	441933,13	1301273,46	сохранился	сохранился	сохранился

2. Сведения об использованных средствах измерений:

№ п/п	Наименование и обозначение типа средства измерений - прибора (инструмента, аппаратуры)	Заводской или серийный номер средства измерений	Реквизиты свидетельства о поверке прибора (инструмента, аппаратуры) и (или) срок действия поверки
1	2	3	4
1	Аппаратура геодезическая спутниковая STONEX Si заводской номер: S901351900331RE	заводской (серийный) номер прибора отсутствует	Свидетельство о поверке № С-АБ/03-02-2022/130072939 от 03.02.2022 г.
2	Аппаратура геодезическая спутниковая STONEX S9 GNSS заводской номер: STNS92452028	заводской (серийный) номер прибора отсутствует	Свидетельство о поверке № С-АБ/03-02-2022/130072940 от 03.02.2022 г.

Сведения об образуемых земельных участках

1. Сведения о характерных точках границ образуемого земельного участка **:ЗУ1242** **:**

обозначение земельного участка

Система координат МСК-40 Зона № 1

Обозначение характерных точек границ	Координаты, м		Метод определения координат	Формулы, примененные для расчета средней квадратической погрешности определения координат характерных точек границ (M_t), с подставленными в такие формулы значениями и итоговые (вычисленные) значения M_t, м	Описание закрепления точки
	X	Y			
1	2	3	4	5	6
н2695У	436913,53	1298116,44	Метод спутниковых геодезических измерений (определений)	$M_t = \sqrt{m_0^2 + m_1^2}$	—
н2696У	436917,66	1298117,83	Метод спутниковых геодезических измерений (определений)	$M_t = \sqrt{m_0^2 + m_1^2}$	—

н2697У	436915,56	1298124,09	Метод спутниковых геодезических измерений (определений)	$M_t = \sqrt{m_0^2 + m_1^2}$	—
н2698У	436911,30	1298122,48	Метод спутниковых геодезических измерений (определений)	$M_t = \sqrt{m_0^2 + m_1^2}$	—
н2695У	436913,53	1298116,44	Метод спутниковых геодезических измерений (определений)	$M_t = \sqrt{m_0^2 + m_1^2}$	—

2. Сведения о частях границ образуемого земельного участка :ЗУ1242 :

обозначение земельного участка

Обозначение части границ		Горизонтальное проложение (S), м	Описание прохождения части границ	Сведения о согласовании местоположения границ (согласовано/спорное)
от т.	до т.			
1	2	3	4	5
н2695У	н2696У	4,36	—	—
н2696У	н2697У	6,60	—	—
н2697У	н2698У	4,55	—	—
н2698У	н2695У	6,44	—	—

3. Сведения о характеристиках образуемого земельного участка :ЗУ1242 :

обозначение земельного участка

№ п/п	Наименование характеристик земельного участка	Значение характеристики
1	2	3
1.	Адрес земельного участка	—
1.1.	Сведения о местоположении земельного участка (при отсутствии адреса) в структурированном в соответствии с федеральной информационной адресной системой виде	—
1.2.	Дополнительные сведения о местоположении земельного участка	—
2	Категория земель	—
3	Вид (виды) разрешенного использования	—
3.1.	Дополнительные сведения об использовании земельного участка	—
4.	Реестровый номер границ территориальной зоны или в случае отсутствия такого реестрового номера ее индивидуальное обозначение (вид, тип, номер, индекс)	—

1	2	3
5.	Площадь земельного участка ± величина предельной погрешности определения (вычисления) площади (**Р ± ΔР**), **м²**	29±—
6.	Формула, примененная для вычисления предельной погрешности определения площади земельного участка, с подставленными значениями и итоговые (вычисленные) значения (**ΔР**), м2	—
7.	Предельный минимальный и максимальный размеры земельного участка (**Рмин и Рмакс), м²**	—
8.	Кадастровый или иной государственный учетный номер (инвентарный) объекта недвижимости, расположенного на образуемом земельном участке	—
9.	Кадастровые номера исходных земельных участков	—
9.1.	Кадастровый номер входящего в состав земельного участка, представляющего собой единое землепользование (номер контура многоконтурного земельного участка), преобразование которого осуществляется	—
9.2.	Кадастровые номера земельных участков, исключаемых из состава измененного (исходного) земельного участка, представляющего собой единое землепользование	—
9.3.	Кадастровый или иной государственный учетный номер (инвентарный) объекта недвижимости, расположенного на измененном земельном участке	—
10.	Условный номер земельного участка	—
11	Учетный номер проекта межевания территории	—
12	Дополнительные сведения об образовании земельного участка	—
13	Сведения о земельных участках (землях общего пользования, территории общего пользования), посредством которых обеспечивается доступ	—
14.	Иные сведения	—

4. Пояснения к сведениям об образуемом земельном участке **:ЗУ1242 :**

обозначение земельного участка

1.	

1. Сведения о характерных точках границ образуемого земельного участка **:ЗУ1243 :**

обозначение земельного участка

Система координат МСК-40 Зона № 1

Обозначение характерных точек границ	Координаты, м		Метод определения координат	Формулы, примененные для расчета средней квадратической погрешности определения координат характерных точек границ (M_t), с подставленными в такие формулы значениями и итоговые (вычисленные) значения M_t, м	Описание закрепления точки
	X	Y			
1	2	3	4	5	6
н2697У	436915,56	1298124,09	Метод спутниковых геодезических измерений (определений)	$M_t = \sqrt{m_0^2 + m_1^2}$	—
н2699У	436917,27	1298124,74	Метод спутниковых геодезических измерений (определений)	$M_t = \sqrt{m_0^2 + m_1^2}$	—
н2700У	436914,38	1298132,41	Метод спутниковых геодезических измерений (определений)	$M_t = \sqrt{m_0^2 + m_1^2}$	—
н2701У	436908,62	1298130,29	Метод спутниковых геодезических измерений (определений)	$M_t = \sqrt{m_0^2 + m_1^2}$	—
н2702У	436909,16	1298128,82	Метод спутниковых геодезических измерений (определений)	$M_t = \sqrt{m_0^2 + m_1^2}$	—
н2703У	436908,96	1298128,75	Метод спутниковых геодезических измерений (определений)	$M_t = \sqrt{m_0^2 + m_1^2}$	—
н2704У	436911,14	1298122,42	Метод спутниковых геодезических измерений (определений)	$M_t = \sqrt{m_0^2 + m_1^2}$	—
н2698У	436911,30	1298122,48	Метод спутниковых геодезических измерений (определений)	$M_t = \sqrt{m_0^2 + m_1^2}$	—
н2697У	436915,56	1298124,09	Метод спутниковых геодезических измерений (определений)	$M_t = \sqrt{m_0^2 + m_1^2}$	—

2. Сведения о частях границ образуемого земельного участка :ЗУ1243 :

обозначение земельного участка

Обозначение части границ		Горизонтальное проложение (S), м	Описание прохождения части границ	Сведения о согласовании местоположения границ (согласовано/спорное)
от т.	до т.			
1	2	3	4	5
н2697У	н2699У	1,83	—	—
н2699У	н2700У	8,20	—	—
н2700У	н2701У	6,14	—	—
н2701У	н2702У	1,57	—	—
н2702У	н2703У	0,21	—	—
н2703У	н2704У	6,69	—	—
н2704У	н2698У	0,17	—	—
н2698У	н2697У	4,55	—	—

3. Сведения о характеристиках образуемого земельного участка :ЗУ1243 :

обозначение земельного участка

№ п/п	Наименование характеристик земельного участка	Значение характеристики
1	2	3
1.	Адрес земельного участка	—
1.1.	Сведения о местоположении земельного участка (при отсутствии адреса) в структурированном в соответствии с федеральной информационной адресной системой виде	—
1.2.	Дополнительные сведения о местоположении земельного участка	—
2	Категория земель	—
3	Вид (виды) разрешенного использования	—
3.1.	Дополнительные сведения об использовании земельного участка	—
4.	Реестровый номер границ территориальной зоны или в случае отсутствия такого реестрового номера ее индивидуальное обозначение (вид, тип, номер, индекс)	—
5.	Площадь земельного участка ± величина предельной погрешности определения (вычисления) площади (**Р ± ΔР**), **м^2**	53±—
6.	Формула, примененная для вычисления предельной погрешности определения площади земельного участка, с подставленными значениями и итоговые (вычисленные) значения (**ΔР**), м2	—

1	2	3
7.	Предельный минимальный и максимальный размеры земельного участка (**Рмин и Рмакс), м^2**	—
8.	Кадастровый или иной государственный учетный номер (инвентарный) объекта недвижимости, расположенного на образуемом земельном участке	—
9.	Кадастровые номера исходных земельных участков	—
9.1.	Кадастровый номер входящего в состав земельного участка, представляющего собой единое землепользование (номер контура многоконтурного земельного участка), преобразование которого осуществляется	—
9.2.	Кадастровые номера земельных участков, исключаемых из состава измененного (исходного) земельного участка, представляющего собой единое землепользование	—
9.3.	Кадастровый или иной государственный учетный номер (инвентарный) объекта недвижимости, расположенного на измененном земельном участке	—
10.	Условный номер земельного участка	—
11	Учетный номер проекта межевания территории	—
12	Дополнительные сведения об образовании земельного участка	—
13	Сведения о земельных участках (землях общего пользования, территории общего пользования), посредством которых обеспечивается доступ	—
14.	Иные сведения	—

4. Пояснения к сведениям об образуемом земельном участке **:ЗУ1243** **:**

обозначение земельного участка

1.	

1. Сведения о характерных точках границ образуемого земельного участка **:ЗУ1244** **:**

обозначение земельного участка

Система координат МСК-40 Зона № 1

Обозначение характерных точек границ	Координаты, м		Метод определения координат	Формулы, примененные для расчета средней квадратической погрешности определения координат характерных точек границ (M_t), с подставленными в такие формулы значениями и итоговые (вычисленные) значения M_t, м	Описание закрепления точки
	X	Y			
1	2	3	4	5	6
н2704У	436911,14	1298122,42	Метод спутниковых геодезических измерений (определений)	$M_t = \sqrt{m_0^2 + m_1^2}$	—
н2703У	436908,96	1298128,75	Метод спутниковых геодезических измерений (определений)	$M_t = \sqrt{m_0^2 + m_1^2}$	—
н2705У	436905,40	1298127,59	Метод спутниковых геодезических измерений (определений)	$M_t = \sqrt{m_0^2 + m_1^2}$	—
н2706У	436907,73	1298121,17	Метод спутниковых геодезических измерений (определений)	$M_t = \sqrt{m_0^2 + m_1^2}$	—
н2707У	436907,91	1298121,23	Метод спутниковых геодезических измерений (определений)	$M_t = \sqrt{m_0^2 + m_1^2}$	—
н2704У	436911,14	1298122,42	Метод спутниковых геодезических измерений (определений)	$M_t = \sqrt{m_0^2 + m_1^2}$	—

2. Сведения о частях границ образуемого земельного участка :ЗУ1244 :

обозначение земельного участка

Обозначение части границ		Горизонтальное проложение (S), м	Описание прохождения части границ	Сведения о согласовании местоположения границ (согласовано/спорное)
от т.	до т.			
1	2	3	4	5
н2704У	н2703У	6,69	—	—
н2703У	н2705У	3,74	—	—
н2705У	н2706У	6,83	—	—

н2706У	н2707У	0,19	—	—
н2707У	н2704У	3,44	—	—

3. Сведения о характеристиках образуемого земельного участка **:ЗУ1244** **:**

обозначение земельного участка

№ п/п	Наименование характеристик земельного участка	Значение характеристики
1	2	3
1.	Адрес земельного участка	—
1.1.	Сведения о местоположении земельного участка (при отсутствии адреса) в структурированном в соответствии с федеральной информационной адресной системой виде	—
1.2.	Дополнительные сведения о местоположении земельного участка	—
2	Категория земель	—
3	Вид (виды) разрешенного использования	—
3.1.	Дополнительные сведения об использовании земельного участка	—
4.	Реестровый номер границ территориальной зоны или в случае отсутствия такого реестрового номера ее индивидуальное обозначение (вид, тип, номер, индекс)	—
5.	Площадь земельного участка ± величина предельной погрешности определения (вычисления) площади (**Р ± ΔР**), **м^2**	25±—
6.	Формула, примененная для вычисления предельной погрешности определения площади земельного участка, с подставленными значениями и итоговые (вычисленные) значения (**ΔР**), м2	—
7.	Предельный минимальный и максимальный размеры земельного участка (**Рмин и Рмакс), м^2**	—
8.	Кадастровый или иной государственный учетный номер (инвентарный) объекта недвижимости, расположенного на образуемом земельном участке	—
9.	Кадастровые номера исходных земельных участков	—
9.1.	Кадастровый номер входящего в состав земельного участка, представляющего собой единое землепользование (номер контура многоконтурного земельного участка), преобразование которого осуществляется	—
9.2.	Кадастровые номера земельных участков, исключаемых из состава измененного (исходного) земельного участка, представляющего собой единое землепользование	—

1	2	3
9.3.	Кадастровый или иной государственный учетный номер (инвентарный) объекта недвижимости, расположенного на измененном земельном участке	—
10.	Условный номер земельного участка	—
11	Учетный номер проекта межевания территории	—
12	Дополнительные сведения об образовании земельного участка	—
13	Сведения о земельных участках (землях общего пользования, территории общего пользования), посредством которых обеспечивается доступ	—
14.	Иные сведения	—

4. Пояснения к сведениям об образуемом земельном участке **:ЗУ1244** :

обозначение земельного участка

1.	

1. Сведения о характерных точках границ образуемого земельного участка **:ЗУ1245** :

обозначение земельного участка

Система координат МСК-40 Зона № 1

Обозначение характерных точек границ	Координаты, м		Метод определения координат	Формулы, примененные для расчета средней квадратической погрешности определения координат характерных точек границ (M_t), с подставленными в такие формулы значениями и итоговые (вычисленные) значения M_t, м	Описание закрепления точки
	X	Y			
1	2	3	4	5	6
н2708У	436910,10	1298115,28	Метод спутниковых геодезических измерений (определений)	$M_t = \sqrt{m_0^2 + m_1^2}$	—
н2695У	436913,53	1298116,44	Метод спутниковых геодезических измерений (определений)	$M_t = \sqrt{m_0^2 + m_1^2}$	—
н2698У	436911,30	1298122,48	Метод спутниковых геодезических измерений (определений)	$M_t = \sqrt{m_0^2 + m_1^2}$	—

н2704У	436911,14	1298122,42	Метод спутниковых геодезических измерений (определений)	$M_t = \sqrt{m_0^2 + m_1^2}$	—
н2707У	436907,91	1298121,23	Метод спутниковых геодезических измерений (определений)	$M_t = \sqrt{m_0^2 + m_1^2}$	—
н2708У	436910,10	1298115,28	Метод спутниковых геодезических измерений (определений)	$M_t = \sqrt{m_0^2 + m_1^2}$	—

2. Сведения о частях границ образуемого земельного участка :ЗУ1245 :

обозначение земельного участка

Обозначение части границ		Горизонтальное проложение (S), м	Описание прохождения части границ	Сведения о согласовании местоположения границ (согласовано/спорное)
от т.	до т.			
1	2	3	4	5
н2708У	н2695У	3,62	—	—
н2695У	н2698У	6,44	—	—
н2698У	н2704У	0,17	—	—
н2704У	н2707У	3,44	—	—
н2707У	н2708У	6,34	—	—

3. Сведения о характеристиках образуемого земельного участка :ЗУ1245 :

обозначение земельного участка

№ п/п	Наименование характеристик земельного участка	Значение характеристики
1	2	3
1.	Адрес земельного участка	—
1.1.	Сведения о местоположении земельного участка (при отсутствии адреса) в структурированном в соответствии с федеральной информационной адресной системой виде	—
1.2.	Дополнительные сведения о местоположении земельного участка	—
2	Категория земель	—
3	Вид (виды) разрешенного использования	—
3.1.	Дополнительные сведения об использовании земельного участка	—
4.	Реестровый номер границ территориальной зоны или в случае отсутствия такого реестрового номера ее индивидуальное обозначение (вид, тип, номер, индекс)	—

1	2	3
5.	Площадь земельного участка ± величина предельной погрешности определения (вычисления) площади (**Р ± ΔР**), **м²**	23±—
6.	Формула, примененная для вычисления предельной погрешности определения площади земельного участка, с подставленными значениями и итоговые (вычисленные) значения (**ΔР**), м2	—
7.	Предельный минимальный и максимальный размеры земельного участка (**Рмин и Рмакс), м²**	—
8.	Кадастровый или иной государственный учетный номер (инвентарный) объекта недвижимости, расположенного на образуемом земельном участке	—
9.	Кадастровые номера исходных земельных участков	—
9.1.	Кадастровый номер входящего в состав земельного участка, представляющего собой единое землепользование (номер контура многоконтурного земельного участка), преобразование которого осуществляется	—
9.2.	Кадастровые номера земельных участков, исключаемых из состава измененного (исходного) земельного участка, представляющего собой единое землепользование	—
9.3.	Кадастровый или иной государственный учетный номер (инвентарный) объекта недвижимости, расположенного на измененном земельном участке	—
10.	Условный номер земельного участка	—
11	Учетный номер проекта межевания территории	—
12	Дополнительные сведения об образовании земельного участка	—
13	Сведения о земельных участках (землях общего пользования, территории общего пользования), посредством которых обеспечивается доступ	—
14.	Иные сведения	—

4. Пояснения к сведениям об образуемом земельном участке **:ЗУ1245** **:**

обозначение земельного участка

1.	

1. Сведения о характерных точках границ образуемого земельного участка **:ЗУ1246** **:**

обозначение земельного участка

Система координат МСК-40 Зона № 1

Обозначение характерных точек границ	Координаты, м		Метод определения координат	Формулы, примененные для расчета средней квадратической погрешности определения координат характерных точек границ (M_t), с подставленными в такие формулы значениями и итоговые (вычисленные) значения M_t, м	Описание закрепления точки
	X	Y			
1	2	3	4	5	6
н2709У	436906,23	1298113,96	Метод спутниковых геодезических измерений (определений)	$M_t = \sqrt{m_0^2 + m_1^2}$	—
н2708У	436910,10	1298115,28	Метод спутниковых геодезических измерений (определений)	$M_t = \sqrt{m_0^2 + m_1^2}$	—
н2710У	436907,91	1298121,23	Метод спутниковых геодезических измерений (определений)	$M_t = \sqrt{m_0^2 + m_1^2}$	—
н2706У	436907,73	1298121,17	Метод спутниковых геодезических измерений (определений)	$M_t = \sqrt{m_0^2 + m_1^2}$	—
н2711У	436904,11	1298119,87	Метод спутниковых геодезических измерений (определений)	$M_t = \sqrt{m_0^2 + m_1^2}$	—
н2709У	436906,23	1298113,96	Метод спутниковых геодезических измерений (определений)	$M_t = \sqrt{m_0^2 + m_1^2}$	—

2. Сведения о частях границ образуемого земельного участка :ЗУ1246 :

обозначение земельного участка

Обозначение части границ		Горизонтальное проложение (S), м	Описание прохождения части границ	Сведения о согласовании местоположения границ (согласовано/спорное)
от т.	до т.			
1	2	3	4	5
н2709У	н2708У	4,09	—	—
н2708У	н2710У	6,34	—	—
н2710У	н2706У	0,19	—	—

н2706У	н2711У	3,85	—	—
н2711У	н2709У	6,28	—	—

3. Сведения о характеристиках образуемого земельного участка **:ЗУ1246** **:**

обозначение земельного участка

№ п/п	Наименование характеристик земельного участка	Значение характеристики
1	2	3
1.	Адрес земельного участка	—
1.1.	Сведения о местоположении земельного участка (при отсутствии адреса) в структурированном в соответствии с федеральной информационной адресной системой виде	—
1.2.	Дополнительные сведения о местоположении земельного участка	—
2	Категория земель	—
3	Вид (виды) разрешенного использования	—
3.1.	Дополнительные сведения об использовании земельного участка	—
4.	Реестровый номер границ территориальной зоны или в случае отсутствия такого реестрового номера ее индивидуальное обозначение (вид, тип, номер, индекс)	—
5.	Площадь земельного участка ± величина предельной погрешности определения (вычисления) площади (**Р ± ΔР**), **м^2**	26±—
6.	Формула, примененная для вычисления предельной погрешности определения площади земельного участка, с подставленными значениями и итоговые (вычисленные) значения (**ΔР**), м2	—
7.	Предельный минимальный и максимальный размеры земельного участка (**Рмин и Рмакс), м^2**	—
8.	Кадастровый или иной государственный учетный номер (инвентарный) объекта недвижимости, расположенного на образуемом земельном участке	—
9.	Кадастровые номера исходных земельных участков	—
9.1.	Кадастровый номер входящего в состав земельного участка, представляющего собой единое землепользование (номер контура многоконтурного земельного участка), преобразование которого осуществляется	—
9.2.	Кадастровые номера земельных участков, исключаемых из состава измененного (исходного) земельного участка, представляющего собой единое землепользование	—

1	2	3
9.3.	Кадастровый или иной государственный учетный номер (инвентарный) объекта недвижимости, расположенного на измененном земельном участке	—
10.	Условный номер земельного участка	—
11	Учетный номер проекта межевания территории	—
12	Дополнительные сведения об образовании земельного участка	—
13	Сведения о земельных участках (землях общего пользования, территории общего пользования), посредством которых обеспечивается доступ	—
14.	Иные сведения	—

4. Пояснения к сведениям об образуемом земельном участке **:ЗУ1246** :

обозначение земельного участка

1.	

1. Сведения о характерных точках границ образуемого земельного участка **:ЗУ1247** :

обозначение земельного участка

Система координат МСК-40 Зона № 1

Обозначение характерных точек границ	Координаты, м		Метод определения координат	Формулы, примененные для расчета средней квадратической погрешности определения координат характерных точек границ (M_t), с подставленными в такие формулы значениями и итоговые (вычисленные) значения M_t, м	Описание закрепления точки
	X	Y			
1	2	3	4	5	6
н2706У	436907,73	1298121,17	Метод спутниковых геодезических измерений (определений)	$M_t = \sqrt{m_0^2 + m_1^2}$	—
н2712У	436904,66	1298129,62	Метод спутниковых геодезических измерений (определений)	$M_t = \sqrt{m_0^2 + m_1^2}$	—
н2713У	436900,35	1298127,80	Метод спутниковых геодезических измерений (определений)	$M_t = \sqrt{m_0^2 + m_1^2}$	—

н2714У	436903,80	1298119,75	Метод спутниковых геодезических измерений (определений)	$M_t = \sqrt{m_0^2 + m_1^2}$	—
н2711У	436904,11	1298119,87	Метод спутниковых геодезических измерений (определений)	$M_t = \sqrt{m_0^2 + m_1^2}$	—
н2706У	436907,73	1298121,17	Метод спутниковых геодезических измерений (определений)	$M_t = \sqrt{m_0^2 + m_1^2}$	—

2. Сведения о частях границ образуемого земельного участка :ЗУ1247 :

обозначение земельного участка

Обозначение части границ		Горизонтальное проложение (S), м	Описание прохождения части границ	Сведения о согласовании местоположения границ (согласовано/спорное)
от т.	до т.			
1	2	3	4	5
н2706У	н2712У	8,99	—	—
н2712У	н2713У	4,68	—	—
н2713У	н2714У	8,76	—	—
н2714У	н2711У	0,33	—	—
н2711У	н2706У	3,85	—	—

3. Сведения о характеристиках образуемого земельного участка :ЗУ1247 :

обозначение земельного участка

№ п/п	Наименование характеристик земельного участка	Значение характеристики
1	2	3
1.	Адрес земельного участка	—
1.1.	Сведения о местоположении земельного участка (при отсутствии адреса) в структурированном в соответствии с федеральной информационной адресной системой виде	—
1.2.	Дополнительные сведения о местоположении земельного участка	—
2	Категория земель	—
3	Вид (виды) разрешенного использования	—
3.1.	Дополнительные сведения об использовании земельного участка	—
4.	Реестровый номер границ территориальной зоны или в случае отсутствия такого реестрового номера ее индивидуальное обозначение (вид, тип, номер, индекс)	—

1	2	3
5.	Площадь земельного участка ± величина предельной погрешности определения (вычисления) площади (**Р ± ΔР**), **м²**	39±—
6.	Формула, примененная для вычисления предельной погрешности определения площади земельного участка, с подставленными значениями и итоговые (вычисленные) значения (**ΔР**), м2	—
7.	Предельный минимальный и максимальный размеры земельного участка (**Рмин и Рмакс), м²**	—
8.	Кадастровый или иной государственный учетный номер (инвентарный) объекта недвижимости, расположенного на образуемом земельном участке	—
9.	Кадастровые номера исходных земельных участков	—
9.1.	Кадастровый номер входящего в состав земельного участка, представляющего собой единое землепользование (номер контура многоконтурного земельного участка), преобразование которого осуществляется	—
9.2.	Кадастровые номера земельных участков, исключаемых из состава измененного (исходного) земельного участка, представляющего собой единое землепользование	—
9.3.	Кадастровый или иной государственный учетный номер (инвентарный) объекта недвижимости, расположенного на измененном земельном участке	—
10.	Условный номер земельного участка	—
11	Учетный номер проекта межевания территории	—
12	Дополнительные сведения об образовании земельного участка	—
13	Сведения о земельных участках (землях общего пользования, территории общего пользования), посредством которых обеспечивается доступ	—
14.	Иные сведения	—

4. Пояснения к сведениям об образуемом земельном участке **:ЗУ1247** **:**

обозначение земельного участка

1.	

1. Сведения о характерных точках границ образуемого земельного участка **:ЗУ1248** **:**

обозначение земельного участка

Система координат МСК-40 Зона № 1

Обозначение характерных точек границ	Координаты, м		Метод определения координат	Формулы, примененные для расчета средней квадратической погрешности определения координат характерных точек границ (M_t), с подставленными в такие формулы значениями и итоговые (вычисленные) значения M_t, м	Описание закрепления точки
	X	Y			
1	2	3	4	5	6
н2714У	436903,80	1298119,75	Метод спутниковых геодезических измерений (определений)	$M_t = \sqrt{m_0^2 + m_1^2}$	—
н2713У	436900,35	1298127,80	Метод спутниковых геодезических измерений (определений)	$M_t = \sqrt{m_0^2 + m_1^2}$	—
н2715У	436896,31	1298126,02	Метод спутниковых геодезических измерений (определений)	$M_t = \sqrt{m_0^2 + m_1^2}$	—
н2716У	436899,52	1298118,98	Метод спутниковых геодезических измерений (определений)	$M_t = \sqrt{m_0^2 + m_1^2}$	—
н2717У	436899,83	1298118,33	Метод спутниковых геодезических измерений (определений)	$M_t = \sqrt{m_0^2 + m_1^2}$	—
н2718У	436900,62	1298118,61	Метод спутниковых геодезических измерений (определений)	$M_t = \sqrt{m_0^2 + m_1^2}$	—
н2714У	436903,80	1298119,75	Метод спутниковых геодезических измерений (определений)	$M_t = \sqrt{m_0^2 + m_1^2}$	—

2. Сведения о частях границ образуемого земельного участка :ЗУ1248 :

обозначение земельного участка

Обозначение части границ		Горизонтальное проложение (S), м	Описание прохождения части границ	Сведения о согласовании местоположения границ (согласовано/спорное)
от т.	до т.			

1	2	3	4	5
н2714У	н2713У	8,76	—	—
н2713У	н2715У	4,41	—	—
н2715У	н2716У	7,74	—	—
н2716У	н2717У	0,72	—	—
н2717У	н2718У	0,84	—	—
н2718У	н2714У	3,38	—	—

3. Сведения о характеристиках образуемого земельного участка **:ЗУ1248** **:**

обозначение земельного участка

№ п/п	Наименование характеристик земельного участка	Значение характеристики
1	2	3
1.	Адрес земельного участка	—
1.1.	Сведения о местоположении земельного участка (при отсутствии адреса) в структурированном в соответствии с федеральной информационной адресной системой виде	—
1.2.	Дополнительные сведения о местоположении земельного участка	—
2	Категория земель	—
3	Вид (виды) разрешенного использования	—
3.1.	Дополнительные сведения об использовании земельного участка	—
4.	Реестровый номер границ территориальной зоны или в случае отсутствия такого реестрового номера ее индивидуальное обозначение (вид, тип, номер, индекс)	—
5.	Площадь земельного участка ± величина предельной погрешности определения (вычисления) площади (**Р ± ΔР**), **м^2**	37±—
6.	Формула, примененная для вычисления предельной погрешности определения площади земельного участка, с подставленными значениями и итоговые (вычисленные) значения (**ΔР**), м2	—
7.	Предельный минимальный и максимальный размеры земельного участка (**Рмин и Рмакс), м^2**	—
8.	Кадастровый или иной государственный учетный номер (инвентарный) объекта недвижимости, расположенного на образуемом земельном участке	—
9.	Кадастровые номера исходных земельных участков	—
9.1.	Кадастровый номер входящего в состав земельного участка, представляющего собой единое землепользование (номер контура	—

1	2	3
	многоконтурного земельного участка), преобразование которого осуществляется	
9.2.	Кадастровые номера земельных участков, исключаемых из состава измененного (исходного) земельного участка, представляющего собой единое землепользование	—
9.3.	Кадастровый или иной государственный учетный номер (инвентарный) объекта недвижимости, расположенного на измененном земельном участке	—
10.	Условный номер земельного участка	—
11	Учетный номер проекта межевания территории	—
12	Дополнительные сведения об образовании земельного участка	—
13	Сведения о земельных участках (землях общего пользования, территории общего пользования), посредством которых обеспечивается доступ	—
14.	Иные сведения	—

4. Пояснения к сведениям об образуемом земельном участке **:ЗУ1248** :

обозначение земельного участка

1.	

1. Сведения о характерных точках границ образуемого земельного участка **:ЗУ1249** :

обозначение земельного участка

Система координат МСК-40 Зона № 1

Обозначение характерных точек границ	Координаты, м		Метод определения координат	Формулы, примененные для расчета средней квадратической погрешности определения координат характерных точек границ (M_t), с подставленными в такие формулы значениями и итоговые (вычисленные) значения M_t, м	Описание закрепления точки
	X	Y			
1	2	3	4	5	6
н2719У	436895,02	1298116,93	Метод спутниковых геодезических измерений (определений)	$M_t = \sqrt{m_0^2 + m_1^2}$	—

н2720У	436896,15	1298117,48	Метод спутниковых геодезических измерений (определений)	$M_t = \sqrt{m_0^2 + m_1^2}$	—
н2716У	436899,52	1298118,98	Метод спутниковых геодезических измерений (определений)	$M_t = \sqrt{m_0^2 + m_1^2}$	—
н2715У	436896,31	1298126,02	Метод спутниковых геодезических измерений (определений)	$M_t = \sqrt{m_0^2 + m_1^2}$	—
н2721У	436891,72	1298123,87	Метод спутниковых геодезических измерений (определений)	$M_t = \sqrt{m_0^2 + m_1^2}$	—
н2719У	436895,02	1298116,93	Метод спутниковых геодезических измерений (определений)	$M_t = \sqrt{m_0^2 + m_1^2}$	—

2. Сведения о частях границ образуемого земельного участка :ЗУ1249 :

обозначение земельного участка

Обозначение части границ		Горизонтальное проложение (S), м	Описание прохождения части границ	Сведения о согласовании местоположения границ (согласовано/спорное)
от т.	до т.			
1	2	3	4	5
н2719У	н2720У	1,26	—	—
н2720У	н2716У	3,69	—	—
н2716У	н2715У	7,74	—	—
н2715У	н2721У	5,07	—	—
н2721У	н2719У	7,68	—	—

3. Сведения о характеристиках образуемого земельного участка :ЗУ1249 :

обозначение земельного участка

№ п/п	Наименование характеристик земельного участка	Значение характеристики
1	2	3
1.	Адрес земельного участка	—
1.1.	Сведения о местоположении земельного участка (при отсутствии адреса) в структурированном в соответствии с федеральной информационной адресной системой виде	—
1.2.	Дополнительные сведения о местоположении земельного участка	—

1	2	3
2	Категория земель	—
3	Вид (виды) разрешенного использования	—
3.1.	Дополнительные сведения об использовании земельного участка	—
4.	Реестровый номер границ территориальной зоны или в случае отсутствия такого реестрового номера ее индивидуальное обозначение (вид, тип, номер, индекс)	—
5.	Площадь земельного участка ± величина предельной погрешности определения (вычисления) площади (**Р ± ΔР**), **м^2**	39±—
6.	Формула, примененная для вычисления предельной погрешности определения площади земельного участка, с подставленными значениями и итоговые (вычисленные) значения (**ΔР**), м2	—
7.	Предельный минимальный и максимальный размеры земельного участка (**Рмин и Рмакс), м^2**	—
8.	Кадастровый или иной государственный учетный номер (инвентарный) объекта недвижимости, расположенного на образуемом земельном участке	—
9.	Кадастровые номера исходных земельных участков	—
9.1.	Кадастровый номер входящего в состав земельного участка, представляющего собой единое землепользование (номер контура многоконтурного земельного участка), преобразование которого осуществляется	—
9.2.	Кадастровые номера земельных участков, исключаемых из состава измененного (исходного) земельного участка, представляющего собой единое землепользование	—
9.3.	Кадастровый или иной государственный учетный номер (инвентарный) объекта недвижимости, расположенного на измененном земельном участке	—
10.	Условный номер земельного участка	—
11	Учетный номер проекта межевания территории	—
12	Дополнительные сведения об образовании земельного участка	—
13	Сведения о земельных участках (землях общего пользования, территории общего пользования), посредством которых обеспечивается доступ	—
14.	Иные сведения	—

4. Пояснения к сведениям об образуемом земельном участке **:ЗУ1249** **:**

обозначение земельного участка

1.	

1. Сведения о характерных точках границ образуемого земельного участка **:ЗУ1250** **:**

обозначение земельного участка

Система координат МСК-40 Зона № 1

Обозначение характерных точек границ	**Координаты, м**		**Метод определения координат**	**Формулы, примененные для расчета средней квадратической погрешности определения координат характерных точек границ (M_t), с подставленными в такие формулы значениями и итоговые (вычисленные) значения M_t, м**	**Описание закрепления точки**
	X	**Y**			
1	**2**	**3**	**4**	**5**	**6**
н2722У	436902,75	1298112,88	Метод спутниковых геодезических измерений (определений)	$M_t = \sqrt{m_0^2 + m_1^2}$	—
н2709У	436906,23	1298113,96	Метод спутниковых геодезических измерений (определений)	$M_t = \sqrt{m_0^2 + m_1^2}$	—
н2711У	436904,11	1298119,87	Метод спутниковых геодезических измерений (определений)	$M_t = \sqrt{m_0^2 + m_1^2}$	—
н2714У	436903,80	1298119,75	Метод спутниковых геодезических измерений (определений)	$M_t = \sqrt{m_0^2 + m_1^2}$	—
н2718У	436900,62	1298118,61	Метод спутниковых геодезических измерений (определений)	$M_t = \sqrt{m_0^2 + m_1^2}$	—
н2722У	436902,75	1298112,88	Метод спутниковых геодезических измерений (определений)	$M_t = \sqrt{m_0^2 + m_1^2}$	—

2. Сведения о частях границ образуемого земельного участка :ЗУ1250 :

обозначение земельного участка

Обозначение части границ		Горизонтальное проложение (S), м	Описание прохождения части границ	Сведения о согласовании местоположения границ (согласовано/спорное)
от т.	до т.			
1	2	3	4	5
н2722У	н2709У	3,64	—	—
н2709У	н2711У	6,28	—	—
н2711У	н2714У	0,33	—	—
н2714У	н2718У	3,38	—	—
н2718У	н2722У	6,11	—	—

3. Сведения о характеристиках образуемого земельного участка :ЗУ1250 :

обозначение земельного участка

№ п/п	Наименование характеристик земельного участка	Значение характеристики
1	2	3
1.	Адрес земельного участка	—
1.1.	Сведения о местоположении земельного участка (при отсутствии адреса) в структурированном в соответствии с федеральной информационной адресной системой виде	—
1.2.	Дополнительные сведения о местоположении земельного участка	—
2	Категория земель	—
3	Вид (виды) разрешенного использования	—
3.1.	Дополнительные сведения об использовании земельного участка	—
4.	Реестровый номер границ территориальной зоны или в случае отсутствия такого реестрового номера ее индивидуальное обозначение (вид, тип, номер, индекс)	—
5.	Площадь земельного участка ± величина предельной погрешности определения (вычисления) площади (**Р ± ΔР**), **м²**	23±—
6.	Формула, примененная для вычисления предельной погрешности определения площади земельного участка, с подставленными значениями и итоговые (вычисленные) значения (**ΔР**), м2	—
7.	Предельный минимальный и максимальный размеры земельного участка (**Рмин и Рмакс), м²**	—

1	2	3
8.	Кадастровый или иной государственный учетный номер (инвентарный) объекта недвижимости, расположенного на образуемом земельном участке	—
9.	Кадастровые номера исходных земельных участков	—
9.1.	Кадастровый номер входящего в состав земельного участка, представляющего собой единое землепользование (номер контура многоконтурного земельного участка), преобразование которого осуществляется	—
9.2.	Кадастровые номера земельных участков, исключаемых из состава измененного (исходного) земельного участка, представляющего собой единое землепользование	—
9.3.	Кадастровый или иной государственный учетный номер (инвентарный) объекта недвижимости, расположенного на измененном земельном участке	—
10.	Условный номер земельного участка	—
11	Учетный номер проекта межевания территории	—
12	Дополнительные сведения об образовании земельного участка	—
13	Сведения о земельных участках (землях общего пользования, территории общего пользования), посредством которых обеспечивается доступ	—
14.	Иные сведения	—

4. Пояснения к сведениям об образуемом земельном участке **:ЗУ1250** **:**

обозначение земельного участка

1.	

1. Сведения о характерных точках границ образуемого земельного участка **:ЗУ1251** **:**

обозначение земельного участка

Система координат МСК-40 Зона № 1

Обозначение характерных точек границ	Координаты, м		Метод определения координат	Формулы, примененные для расчета средней квадратической погрешности определения координат характерных точек границ (M_t), с подставленными в такие формулы значениями и итоговые (вычисленные) значения M_t, м	Описание закрепления точки
	X	Y			
1	2	3	4	5	6
н2723У	436898,92	1298111,28	Метод спутниковых геодезических измерений (определений)	$M_t = \sqrt{m_0^2 + m_1^2}$	—
н2722У	436902,75	1298112,88	Метод спутниковых геодезических измерений (определений)	$M_t = \sqrt{m_0^2 + m_1^2}$	—
н2718У	436900,62	1298118,61	Метод спутниковых геодезических измерений (определений)	$M_t = \sqrt{m_0^2 + m_1^2}$	—
н2717У	436899,83	1298118,33	Метод спутниковых геодезических измерений (определений)	$M_t = \sqrt{m_0^2 + m_1^2}$	—
н2716У	436899,52	1298118,98	Метод спутниковых геодезических измерений (определений)	$M_t = \sqrt{m_0^2 + m_1^2}$	—
н2720У	436896,15	1298117,48	Метод спутниковых геодезических измерений (определений)	$M_t = \sqrt{m_0^2 + m_1^2}$	—
н2723У	436898,92	1298111,28	Метод спутниковых геодезических измерений (определений)	$M_t = \sqrt{m_0^2 + m_1^2}$	—

2. Сведения о частях границ образуемого земельного участка :ЗУ1251 :

обозначение земельного участка

Обозначение части границ		Горизонтальное проложение (S), м	Описание прохождения части границ	Сведения о согласовании местоположения границ (согласовано/спорное)
от т.	до т.			

1	2	3	4	5
н2723У	н2722У	4,15	—	—
н2722У	н2718У	6,11	—	—
н2718У	н2717У	0,84	—	—
н2717У	н2716У	0,72	—	—
н2716У	н2720У	3,69	—	—
н2720У	н2723У	6,79	—	—

3. Сведения о характеристиках образуемого земельного участка **:ЗУ1251** **:**

обозначение земельного участка

№ п/п	Наименование характеристик земельного участка	Значение характеристики
1	2	3
1.	Адрес земельного участка	—
1.1.	Сведения о местоположении земельного участка (при отсутствии адреса) в структурированном в соответствии с федеральной информационной адресной системой виде	—
1.2.	Дополнительные сведения о местоположении земельного участка	—
2	Категория земель	—
3	Вид (виды) разрешенного использования	—
3.1.	Дополнительные сведения об использовании земельного участка	—
4.	Реестровый номер границ территориальной зоны или в случае отсутствия такого реестрового номера ее индивидуальное обозначение (вид, тип, номер, индекс)	—
5.	Площадь земельного участка ± величина предельной погрешности определения (вычисления) площади (**Р ± ΔР**), **м^2**	29± —
6.	Формула, примененная для вычисления предельной погрешности определения площади земельного участка, с подставленными значениями и итоговые (вычисленные) значения (**ΔР**), м2	—
7.	Предельный минимальный и максимальный размеры земельного участка (**Рмин и Рмакс), м^2**	—
8.	Кадастровый или иной государственный учетный номер (инвентарный) объекта недвижимости, расположенного на образуемом земельном участке	—
9.	Кадастровые номера исходных земельных участков	—
9.1.	Кадастровый номер входящего в состав земельного участка, представляющего собой единое землепользование (номер контура	—

1	2	3
	многоконтурного земельного участка), преобразование которого осуществляется	
9.2.	Кадастровые номера земельных участков, исключаемых из состава измененного (исходного) земельного участка, представляющего собой единое землепользование	—
9.3.	Кадастровый или иной государственный учетный номер (инвентарный) объекта недвижимости, расположенного на измененном земельном участке	—
10.	Условный номер земельного участка	—
11	Учетный номер проекта межевания территории	—
12	Дополнительные сведения об образовании земельного участка	—
13	Сведения о земельных участках (землях общего пользования, территории общего пользования), посредством которых обеспечивается доступ	—
14.	Иные сведения	—

4. Пояснения к сведениям об образуемом земельном участке **:ЗУ1251** :

обозначение земельного участка

1.	

1. Сведения о характерных точках границ образуемого земельного участка **:ЗУ1252** :

обозначение земельного участка

Система координат МСК-40 Зона № 1

Обозначение характерных точек границ	Координаты, м		Метод определения координат	Формулы, примененные для расчета средней квадратической погрешности определения координат характерных точек границ (M_t), с подставленными в такие формулы значениями и итоговые (вычисленные) значения M_t, м	Описание закрепления точки
	X	Y			
1	2	3	4	5	6
н2724У	436895,55	1298108,23	Метод спутниковых геодезических измерений (определений)	$M_t = \sqrt{m_0^2 + m_1^2}$	—

н2723У	436898,92	1298111,28	Метод спутниковых геодезических измерений (определений)	$M_t = \sqrt{m_0^2 + m_1^2}$	—
н2720У	436896,15	1298117,48	Метод спутниковых геодезических измерений (определений)	$M_t = \sqrt{m_0^2 + m_1^2}$	—
н2719У	436895,02	1298116,93	Метод спутниковых геодезических измерений (определений)	$M_t = \sqrt{m_0^2 + m_1^2}$	—
н2725У	436892,08	1298115,49	Метод спутниковых геодезических измерений (определений)	$M_t = \sqrt{m_0^2 + m_1^2}$	—
н2724У	436895,55	1298108,23	Метод спутниковых геодезических измерений (определений)	$M_t = \sqrt{m_0^2 + m_1^2}$	—

2. Сведения о частях границ образуемого земельного участка :ЗУ1252 :

обозначение земельного участка

Обозначение части границ		Горизонтальное проложение (S), м	Описание прохождения части границ	Сведения о согласовании местоположения границ (согласовано/спорное)
от т.	до т.			
1	2	3	4	5
н2724У	н2723У	4,55	—	—
н2723У	н2720У	6,79	—	—
н2720У	н2719У	1,26	—	—
н2719У	н2725У	3,27	—	—
н2725У	н2724У	8,05	—	—

3. Сведения о характеристиках образуемого земельного участка :ЗУ1252 :

обозначение земельного участка

№ п/п	Наименование характеристик земельного участка	Значение характеристики
1	2	3
1.	Адрес земельного участка	—
1.1.	Сведения о местоположении земельного участка (при отсутствии адреса) в структурированном в соответствии с федеральной информационной адресной системой виде	—
1.2.	Дополнительные сведения о местоположении земельного участка	—

1	2	3
2	Категория земель	—
3	Вид (виды) разрешенного использования	—
3.1.	Дополнительные сведения об использовании земельного участка	—
4.	Реестровый номер границ территориальной зоны или в случае отсутствия такого реестрового номера ее индивидуальное обозначение (вид, тип, номер, индекс)	—
5.	Площадь земельного участка ± величина предельной погрешности определения (вычисления) площади (**Р ± ΔР**), **м^2**	33±—
6.	Формула, примененная для вычисления предельной погрешности определения площади земельного участка, с подставленными значениями и итоговые (вычисленные) значения (**ΔР**), м2	—
7.	Предельный минимальный и максимальный размеры земельного участка (**Рмин и Рмакс), м^2**	—
8.	Кадастровый или иной государственный учетный номер (инвентарный) объекта недвижимости, расположенного на образуемом земельном участке	—
9.	Кадастровые номера исходных земельных участков	—
9.1.	Кадастровый номер входящего в состав земельного участка, представляющего собой единое землепользование (номер контура многоконтурного земельного участка), преобразование которого осуществляется	—
9.2.	Кадастровые номера земельных участков, исключаемых из состава измененного (исходного) земельного участка, представляющего собой единое землепользование	—
9.3.	Кадастровый или иной государственный учетный номер (инвентарный) объекта недвижимости, расположенного на измененном земельном участке	—
10.	Условный номер земельного участка	—
11	Учетный номер проекта межевания территории	—
12	Дополнительные сведения об образовании земельного участка	—
13	Сведения о земельных участках (землях общего пользования, территории общего пользования), посредством которых обеспечивается доступ	—
14.	Иные сведения	—

4. Пояснения к сведениям об образуемом земельном участке **:ЗУ1252** **:**

обозначение земельного участка

1.	

1. Сведения о характерных точках границ образуемого земельного участка **:ЗУ1253** **:**

обозначение земельного участка

Система координат МСК-40 Зона № 1

Обозначение характерных точек границ	**Координаты, м**		**Метод определения координат**	**Формулы, примененные для расчета средней квадратической погрешности определения координат характерных точек границ (M_t), с подставленными в такие формулы значениями и итоговые (вычисленные) значения M_t, м**	**Описание закрепления точки**
	X	**Y**			
1	**2**	**3**	**4**	**5**	**6**
н2726У	436891,60	1298106,79	Метод спутниковых геодезических измерений (определений)	$M_t = \sqrt{m_0^2 + m_1^2}$	—
н2724У	436895,55	1298108,23	Метод спутниковых геодезических измерений (определений)	$M_t = \sqrt{m_0^2 + m_1^2}$	—
н2725У	436892,08	1298115,49	Метод спутниковых геодезических измерений (определений)	$M_t = \sqrt{m_0^2 + m_1^2}$	—
н2727У	436889,75	1298114,34	Метод спутниковых геодезических измерений (определений)	$M_t = \sqrt{m_0^2 + m_1^2}$	—
н2728У	436888,26	1298113,61	Метод спутниковых геодезических измерений (определений)	$M_t = \sqrt{m_0^2 + m_1^2}$	—
н2726У	436891,60	1298106,79	Метод спутниковых геодезических измерений (определений)	$M_t = \sqrt{m_0^2 + m_1^2}$	—

2. Сведения о частях границ образуемого земельного участка :ЗУ1253 :

обозначение земельного участка

Обозначение части границ		Горизонтальное проложение (S), м	Описание прохождения части границ	Сведения о согласовании местоположения границ (согласовано/спорное)
от т.	до т.			
1	2	3	4	5
н2726У	н2724У	4,20	—	—
н2724У	н2725У	8,05	—	—
н2725У	н2727У	2,60	—	—
н2727У	н2728У	1,66	—	—
н2728У	н2726У	7,59	—	—

3. Сведения о характеристиках образуемого земельного участка :ЗУ1253 :

обозначение земельного участка

№ п/п	Наименование характеристик земельного участка	Значение характеристики
1	2	3
1.	Адрес земельного участка	—
1.1.	Сведения о местоположении земельного участка (при отсутствии адреса) в структурированном в соответствии с федеральной информационной адресной системой виде	—
1.2.	Дополнительные сведения о местоположении земельного участка	—
2	Категория земель	—
3	Вид (виды) разрешенного использования	—
3.1.	Дополнительные сведения об использовании земельного участка	—
4.	Реестровый номер границ территориальной зоны или в случае отсутствия такого реестрового номера ее индивидуальное обозначение (вид, тип, номер, индекс)	—
5.	Площадь земельного участка ± величина предельной погрешности определения (вычисления) площади (**Р ± ΔР**), **м²**	33±—
6.	Формула, примененная для вычисления предельной погрешности определения площади земельного участка, с подставленными значениями и итоговые (вычисленные) значения (**ΔР**), м2	—
7.	Предельный минимальный и максимальный размеры земельного участка (**Рмин и Рмакс), м²**	—

1	2	3
8.	Кадастровый или иной государственный учетный номер (инвентарный) объекта недвижимости, расположенного на образуемом земельном участке	—
9.	Кадастровые номера исходных земельных участков	—
9.1.	Кадастровый номер входящего в состав земельного участка, представляющего собой единое землепользование (номер контура многоконтурного земельного участка), преобразование которого осуществляется	—
9.2.	Кадастровые номера земельных участков, исключаемых из состава измененного (исходного) земельного участка, представляющего собой единое землепользование	—
9.3.	Кадастровый или иной государственный учетный номер (инвентарный) объекта недвижимости, расположенного на измененном земельном участке	—
10.	Условный номер земельного участка	—
11	Учетный номер проекта межевания территории	—
12	Дополнительные сведения об образовании земельного участка	—
13	Сведения о земельных участках (землях общего пользования, территории общего пользования), посредством которых обеспечивается доступ	—
14.	Иные сведения	—

4. Пояснения к сведениям об образуемом земельном участке **:ЗУ1253** **:**

обозначение земельного участка

1.	

1. Сведения о характерных точках границ образуемого земельного участка **:ЗУ1254** **:**

обозначение земельного участка

Система координат МСК-40 Зона № 1

Обозначение характерных точек границ	Координаты, м		Метод определения координат	Формулы, примененные для расчета средней квадратической погрешности определения координат характерных точек границ (M_t), с подставленными в такие формулы значениями и итоговые (вычисленные) значения M_t, м	Описание закрепления точки
	X	Y			
1	2	3	4	5	6
н2729У	436892,08	1298115,49	Метод спутниковых геодезических измерений (определений)	$M_t = \sqrt{m_0^2 + m_1^2}$	—
н2719У	436895,02	1298116,93	Метод спутниковых геодезических измерений (определений)	$M_t = \sqrt{m_0^2 + m_1^2}$	—
н2721У	436891,72	1298123,87	Метод спутниковых геодезических измерений (определений)	$M_t = \sqrt{m_0^2 + m_1^2}$	—
н2730У	436886,32	1298121,34	Метод спутниковых геодезических измерений (определений)	$M_t = \sqrt{m_0^2 + m_1^2}$	—
н2727У	436889,75	1298114,34	Метод спутниковых геодезических измерений (определений)	$M_t = \sqrt{m_0^2 + m_1^2}$	—
н2729У	436892,08	1298115,49	Метод спутниковых геодезических измерений (определений)	$M_t = \sqrt{m_0^2 + m_1^2}$	—

2. Сведения о частях границ образуемого земельного участка :ЗУ1254 :

обозначение земельного участка

Обозначение части границ		Горизонтальное проложение (S), м	Описание прохождения части границ	Сведения о согласовании местоположения границ (согласовано/спорное)
от т.	до т.			
1	2	3	4	5
н2729У	н2719У	3,27	—	—
н2719У	н2721У	7,68	—	—
н2721У	н2730У	5,96	—	—

н2730У	н2727У	7,80	—	—
н2727У	н2729У	2,60	—	—

3. Сведения о характеристиках образуемого земельного участка **:ЗУ1254** **:**

обозначение земельного участка

№ п/п	Наименование характеристик земельного участка	Значение характеристики
1	2	3
1.	Адрес земельного участка	—
1.1.	Сведения о местоположении земельного участка (при отсутствии адреса) в структурированном в соответствии с федеральной информационной адресной системой виде	—
1.2.	Дополнительные сведения о местоположении земельного участка	—
2	Категория земель	—
3	Вид (виды) разрешенного использования	—
3.1.	Дополнительные сведения об использовании земельного участка	—
4.	Реестровый номер границ территориальной зоны или в случае отсутствия такого реестрового номера ее индивидуальное обозначение (вид, тип, номер, индекс)	—
5.	Площадь земельного участка ± величина предельной погрешности определения (вычисления) площади (**Р ± ΔР**), **м²**	46±—
6.	Формула, примененная для вычисления предельной погрешности определения площади земельного участка, с подставленными значениями и итоговые (вычисленные) значения (**ΔР**), м2	—
7.	Предельный минимальный и максимальный размеры земельного участка (**Рмин и Рмакс), м²**	—
8.	Кадастровый или иной государственный учетный номер (инвентарный) объекта недвижимости, расположенного на образуемом земельном участке	—
9.	Кадастровые номера исходных земельных участков	—
9.1.	Кадастровый номер входящего в состав земельного участка, представляющего собой единое землепользование (номер контура многоконтурного земельного участка), преобразование которого осуществляется	—
9.2.	Кадастровые номера земельных участков, исключаемых из состава измененного (исходного) земельного участка, представляющего собой единое землепользование	—

1	2	3
9.3.	Кадастровый или иной государственный учетный номер (инвентарный) объекта недвижимости, расположенного на измененном земельном участке	—
10.	Условный номер земельного участка	—
11	Учетный номер проекта межевания территории	—
12	Дополнительные сведения об образовании земельного участка	—
13	Сведения о земельных участках (землях общего пользования, территории общего пользования), посредством которых обеспечивается доступ	—
14.	Иные сведения	—

4. Пояснения к сведениям об образуемом земельном участке **:ЗУ1254** :

обозначение земельного участка

1.	

1. Сведения о характерных точках границ образуемого земельного участка **:ЗУ1255** :

обозначение земельного участка

Система координат МСК-40 Зона № 1

Обозначение характерных точек границ	Координаты, м		Метод определения координат	Формулы, примененные для расчета средней квадратической погрешности определения координат характерных точек границ (M_t), с подставленными в такие формулы значениями и итоговые (вычисленные) значения M_t, м	Описание закрепления точки
	X	Y			
1	2	3	4	5	6
н2727У	436889,75	1298114,34	Метод спутниковых геодезических измерений (определений)	$M_t = \sqrt{m_0^2 + m_1^2}$	—
н2731У	436887,06	1298119,82	Метод спутниковых геодезических измерений (определений)	$M_t = \sqrt{m_0^2 + m_1^2}$	—
н2732У	436883,02	1298117,83	Метод спутниковых геодезических измерений (определений)	$M_t = \sqrt{m_0^2 + m_1^2}$	—

н2733У	436885,70	1298112,36	Метод спутниковых геодезических измерений (определений)	$M_t = \sqrt{m_0^2 + m_1^2}$	—
н2728У	436888,26	1298113,61	Метод спутниковых геодезических измерений (определений)	$M_t = \sqrt{m_0^2 + m_1^2}$	—
н2727У	436889,75	1298114,34	Метод спутниковых геодезических измерений (определений)	$M_t = \sqrt{m_0^2 + m_1^2}$	—

2. Сведения о частях границ образуемого земельного участка :ЗУ1255 :

обозначение земельного участка

Обозначение части границ		Горизонтальное проложение (S), м	Описание прохождения части границ	Сведения о согласовании местоположения границ (согласовано/спорное)
от т.	до т.			
1	2	3	4	5
н2727У	н2731У	6,10	—	—
н2731У	н2732У	4,50	—	—
н2732У	н2733У	6,09	—	—
н2733У	н2728У	2,85	—	—
н2728У	н2727У	1,66	—	—

3. Сведения о характеристиках образуемого земельного участка :ЗУ1255 :

обозначение земельного участка

№ п/п	Наименование характеристик земельного участка	Значение характеристики
1	2	3
1.	Адрес земельного участка	—
1.1.	Сведения о местоположении земельного участка (при отсутствии адреса) в структурированном в соответствии с федеральной информационной адресной системой виде	—
1.2.	Дополнительные сведения о местоположении земельного участка	—
2	Категория земель	—
3	Вид (виды) разрешенного использования	—
3.1.	Дополнительные сведения об использовании земельного участка	—
4.	Реестровый номер границ территориальной зоны или в случае отсутствия такого реестрового номера ее индивидуальное обозначение (вид, тип, номер, индекс)	—

1	2	3
5.	Площадь земельного участка ± величина предельной погрешности определения (вычисления) площади (**Р ± ΔР**), **м²**	27±—
6.	Формула, примененная для вычисления предельной погрешности определения площади земельного участка, с подставленными значениями и итоговые (вычисленные) значения (**ΔР**), м2	—
7.	Предельный минимальный и максимальный размеры земельного участка (**Рмин и Рмакс), м²**	—
8.	Кадастровый или иной государственный учетный номер (инвентарный) объекта недвижимости, расположенного на образуемом земельном участке	—
9.	Кадастровые номера исходных земельных участков	—
9.1.	Кадастровый номер входящего в состав земельного участка, представляющего собой единое землепользование (номер контура многоконтурного земельного участка), преобразование которого осуществляется	—
9.2.	Кадастровые номера земельных участков, исключаемых из состава измененного (исходного) земельного участка, представляющего собой единое землепользование	—
9.3.	Кадастровый или иной государственный учетный номер (инвентарный) объекта недвижимости, расположенного на измененном земельном участке	—
10.	Условный номер земельного участка	—
11	Учетный номер проекта межевания территории	—
12	Дополнительные сведения об образовании земельного участка	—
13	Сведения о земельных участках (землях общего пользования, территории общего пользования), посредством которых обеспечивается доступ	—
14.	Иные сведения	—

4. Пояснения к сведениям об образуемом земельном участке **:ЗУ1255** **:**

обозначение земельного участка

1.	

1. Сведения о характерных точках границ образуемого земельного участка **:ЗУ1256** **:**

обозначение земельного участка

Система координат МСК-40 Зона № 1

Обозначение характерных точек границ	Координаты, м		Метод определения координат	Формулы, примененные для расчета средней квадратической погрешности определения координат характерных точек границ (M_t), с подставленными в такие формулы значениями и итоговые (вычисленные) значения M_t, м	Описание закрепления точки
	X	Y			
1	2	3	4	5	6
н2726У	436891,60	1298106,79	Метод спутниковых геодезических измерений (определений)	$M_t = \sqrt{m_0^2 + m_1^2}$	—
н2728У	436888,26	1298113,61	Метод спутниковых геодезических измерений (определений)	$M_t = \sqrt{m_0^2 + m_1^2}$	—
н2733У	436885,70	1298112,36	Метод спутниковых геодезических измерений (определений)	$M_t = \sqrt{m_0^2 + m_1^2}$	—
н2734У	436885,29	1298112,16	Метод спутниковых геодезических измерений (определений)	$M_t = \sqrt{m_0^2 + m_1^2}$	—
н2735У	436888,18	1298106,11	Метод спутниковых геодезических измерений (определений)	$M_t = \sqrt{m_0^2 + m_1^2}$	—
н2726У	436891,60	1298106,79	Метод спутниковых геодезических измерений (определений)	$M_t = \sqrt{m_0^2 + m_1^2}$	—

2. Сведения о частях границ образуемого земельного участка :ЗУ1256 :

обозначение земельного участка

Обозначение части границ		Горизонтальное проложение (S), м	Описание прохождения части границ	Сведения о согласовании местоположения границ (согласовано/спорное)
от т.	до т.			
1	2	3	4	5
н2726У	н2728У	7,59	—	—
н2728У	н2733У	2,85	—	—
н2733У	н2734У	0,46	—	—

н2734У	н2735У	6,70	—	—
н2735У	н2726У	3,49	—	—

3. Сведения о характеристиках образуемого земельного участка **:ЗУ1256** **:**

обозначение земельного участка

№ п/п	Наименование характеристик земельного участка	Значение характеристики
1	2	3
1.	Адрес земельного участка	—
1.1.	Сведения о местоположении земельного участка (при отсутствии адреса) в структурированном в соответствии с федеральной информационной адресной системой виде	—
1.2.	Дополнительные сведения о местоположении земельного участка	—
2	Категория земель	—
3	Вид (виды) разрешенного использования	—
3.1.	Дополнительные сведения об использовании земельного участка	—
4.	Реестровый номер границ территориальной зоны или в случае отсутствия такого реестрового номера ее индивидуальное обозначение (вид, тип, номер, индекс)	—
5.	Площадь земельного участка ± величина предельной погрешности определения (вычисления) площади (**Р ± ΔР**), **м^2**	24±—
6.	Формула, примененная для вычисления предельной погрешности определения площади земельного участка, с подставленными значениями и итоговые (вычисленные) значения (**ΔР**), м2	—
7.	Предельный минимальный и максимальный размеры земельного участка (**Рмин и Рмакс), м^2**	—
8.	Кадастровый или иной государственный учетный номер (инвентарный) объекта недвижимости, расположенного на образуемом земельном участке	—
9.	Кадастровые номера исходных земельных участков	—
9.1.	Кадастровый номер входящего в состав земельного участка, представляющего собой единое землепользование (номер контура многоконтурного земельного участка), преобразование которого осуществляется	—
9.2.	Кадастровые номера земельных участков, исключаемых из состава измененного (исходного) земельного участка, представляющего собой единое землепользование	—

1	2	3
9.3.	Кадастровый или иной государственный учетный номер (инвентарный) объекта недвижимости, расположенного на измененном земельном участке	—
10.	Условный номер земельного участка	—
11	Учетный номер проекта межевания территории	—
12	Дополнительные сведения об образовании земельного участка	—
13	Сведения о земельных участках (землях общего пользования, территории общего пользования), посредством которых обеспечивается доступ	—
14.	Иные сведения	—

4. Пояснения к сведениям об образуемом земельном участке **:ЗУ1256** :

обозначение земельного участка

1.	

1. Сведения о характерных точках границ образуемого земельного участка **:ЗУ1257** :

обозначение земельного участка

Система координат МСК-40 Зона № 1

Обозначение характерных точек границ	Координаты, м		Метод определения координат	Формулы, примененные для расчета средней квадратической погрешности определения координат характерных точек границ (M_t), с подставленными в такие формулы значениями и итоговые (вычисленные) значения M_t, м	Описание закрепления точки
	X	Y			
1	2	3	4	5	6
н2735У	436888,18	1298106,11	Метод спутниковых геодезических измерений (определений)	$M_t = \sqrt{m_0^2 + m_1^2}$	—
н2734У	436885,29	1298112,16	Метод спутниковых геодезических измерений (определений)	$M_t = \sqrt{m_0^2 + m_1^2}$	—
н2736У	436881,97	1298110,40	Метод спутниковых геодезических измерений (определений)	$M_t = \sqrt{m_0^2 + m_1^2}$	—

н2737У	436882,15	1298110,04	Метод спутниковых геодезических измерений (определений)	$M_t = \sqrt{m_0^2 + m_1^2}$	—
н2738У	436881,62	1298109,80	Метод спутниковых геодезических измерений (определений)	$M_t = \sqrt{m_0^2 + m_1^2}$	—
н2739У	436884,39	1298104,27	Метод спутниковых геодезических измерений (определений)	$M_t = \sqrt{m_0^2 + m_1^2}$	—
н2735У	436888,18	1298106,11	Метод спутниковых геодезических измерений (определений)	$M_t = \sqrt{m_0^2 + m_1^2}$	—

2. Сведения о частях границ образуемого земельного участка :ЗУ1257 :

обозначение земельного участка

Обозначение части границ		Горизонтальное проложение (S), м	Описание прохождения части границ	Сведения о согласовании местоположения границ (согласовано/спорное)
от т.	до т.			
1	2	3	4	5
н2735У	н2734У	6,70	—	—
н2734У	н2736У	3,76	—	—
н2736У	н2737У	0,40	—	—
н2737У	н2738У	0,58	—	—
н2738У	н2739У	6,18	—	—
н2739У	н2735У	4,21	—	—

3. Сведения о характеристиках образуемого земельного участка :ЗУ1257 :

обозначение земельного участка

№ п/п	Наименование характеристик земельного участка	Значение характеристики
1	2	3
1.	Адрес земельного участка	—
1.1.	Сведения о местоположении земельного участка (при отсутствии адреса) в структурированном в соответствии с федеральной информационной адресной системой виде	—
1.2.	Дополнительные сведения о местоположении земельного участка	—
2	Категория земель	—
3	Вид (виды) разрешенного использования	—

1	2	3
3.1.	Дополнительные сведения об использовании земельного участка	—
4.	Реестровый номер границ территориальной зоны или в случае отсутствия такого реестрового номера ее индивидуальное обозначение (вид, тип, номер, индекс)	—
5.	Площадь земельного участка ± величина предельной погрешности определения (вычисления) площади (**Р ± ΔР**), **м²**	28±—
6.	Формула, примененная для вычисления предельной погрешности определения площади земельного участка, с подставленными значениями и итоговые (вычисленные) значения (**ΔР**), м2	—
7.	Предельный минимальный и максимальный размеры земельного участка (**Рмин и Рмакс), м²**	—
8.	Кадастровый или иной государственный учетный номер (инвентарный) объекта недвижимости, расположенного на образуемом земельном участке	—
9.	Кадастровые номера исходных земельных участков	—
9.1.	Кадастровый номер входящего в состав земельного участка, представляющего собой единое землепользование (номер контура многоконтурного земельного участка), преобразование которого осуществляется	—
9.2.	Кадастровые номера земельных участков, исключаемых из состава измененного (исходного) земельного участка, представляющего собой единое землепользование	—
9.3.	Кадастровый или иной государственный учетный номер (инвентарный) объекта недвижимости, расположенного на измененном земельном участке	—
10.	Условный номер земельного участка	—
11	Учетный номер проекта межевания территории	—
12	Дополнительные сведения об образовании земельного участка	—
13	Сведения о земельных участках (землях общего пользования, территории общего пользования), посредством которых обеспечивается доступ	—
14.	Иные сведения	—

4. Пояснения к сведениям об образуемом земельном участке **:ЗУ1257** **:**

обозначение земельного участка

1.	

1. Сведения о характерных точках границ образуемого земельного участка **:ЗУ1258** :

обозначение земельного участка

Система координат МСК-40 Зона № 1

Обозначение характерных точек границ	Координаты, м		Метод определения координат	Формулы, примененные для расчета средней квадратической погрешности определения координат характерных точек границ (M_t), с подставленными в такие формулы значениями и итоговые (вычисленные) значения M_t, м	Описание закрепления точки
	X	Y			
1	2	3	4	5	6
н2736У	436881,97	1298110,40	Метод спутниковых геодезических измерений (определений)	$M_t = \sqrt{m_0^2 + m_1^2}$	—
н2734У	436885,29	1298112,16	Метод спутниковых геодезических измерений (определений)	$M_t = \sqrt{m_0^2 + m_1^2}$	—
н2733У	436885,70	1298112,36	Метод спутниковых геодезических измерений (определений)	$M_t = \sqrt{m_0^2 + m_1^2}$	—
н2732У	436883,02	1298117,83	Метод спутниковых геодезических измерений (определений)	$M_t = \sqrt{m_0^2 + m_1^2}$	—
н2740У	436879,19	1298116,07	Метод спутниковых геодезических измерений (определений)	$M_t = \sqrt{m_0^2 + m_1^2}$	—
н2736У	436881,97	1298110,40	Метод спутниковых геодезических измерений (определений)	$M_t = \sqrt{m_0^2 + m_1^2}$	—

2. Сведения о частях границ образуемого земельного участка **:ЗУ1258** :

обозначение земельного участка

Обозначение части границ		Горизонтальное проложение (S), м	Описание прохождения части границ	Сведения о согласовании местоположения границ (согласовано/спорное)
от т.	до т.			

1	2	3	4	5
н2736У	н2734У	3,76	—	—
н2734У	н2733У	0,46	—	—
н2733У	н2732У	6,09	—	—
н2732У	н2740У	4,22	—	—
н2740У	н2736У	6,31	—	—

3. Сведения о характеристиках образуемого земельного участка **:ЗУ1258** **:**

обозначение земельного участка

№ п/п	Наименование характеристик земельного участка	Значение характеристики
1	2	3
1.	Адрес земельного участка	—
1.1.	Сведения о местоположении земельного участка (при отсутствии адреса) в структурированном в соответствии с федеральной информационной адресной системой виде	—
1.2.	Дополнительные сведения о местоположении земельного участка	—
2	Категория земель	—
3	Вид (виды) разрешенного использования	—
3.1.	Дополнительные сведения об использовании земельного участка	—
4.	Реестровый номер границ территориальной зоны или в случае отсутствия такого реестрового номера ее индивидуальное обозначение (вид, тип, номер, индекс)	—
5.	Площадь земельного участка ± величина предельной погрешности определения (вычисления) площади (**Р ± ΔР**), **м^2**	26± —
6.	Формула, примененная для вычисления предельной погрешности определения площади земельного участка, с подставленными значениями и итоговые (вычисленные) значения (**ΔР**), м2	—
7.	Предельный минимальный и максимальный размеры земельного участка (**Рмин и Рмакс), м^2**	—
8.	Кадастровый или иной государственный учетный номер (инвентарный) объекта недвижимости, расположенного на образуемом земельном участке	—
9.	Кадастровые номера исходных земельных участков	—
9.1.	Кадастровый номер входящего в состав земельного участка, представляющего собой единое землепользование (номер контура многоконтурного земельного участка), преобразование которого осуществляется	—

1	2	3
9.2.	Кадастровые номера земельных участков, исключаемых из состава измененного (исходного) земельного участка, представляющего собой единое землепользование	—
9.3.	Кадастровый или иной государственный учетный номер (инвентарный) объекта недвижимости, расположенного на измененном земельном участке	—
10.	Условный номер земельного участка	—
11	Учетный номер проекта межевания территории	—
12	Дополнительные сведения об образовании земельного участка	—
13	Сведения о земельных участках (землях общего пользования, территории общего пользования), посредством которых обеспечивается доступ	—
14.	Иные сведения	—

4. Пояснения к сведениям об образуемом земельном участке **:ЗУ1258** **:**

обозначение земельного участка

1.	

1. Сведения о характерных точках границ образуемого земельного участка **:ЗУ1259** **:**

обозначение земельного участка

Система координат МСК-40 Зона № 1

Обозначение характерных точек границ	Координаты, м		Метод определения координат	Формулы, примененные для расчета средней квадратической погрешности определения координат характерных точек границ (M_t), с подставленными в такие формулы значениями и итоговые (вычисленные) значения M_t, м	Описание закрепления точки
	X	Y			
1	2	3	4	5	6
н2741У	436880,60	1298101,92	Метод спутниковых геодезических измерений (определений)	$M_t = \sqrt{m_0^2 + m_1^2}$	—
н2739У	436884,39	1298104,27	Метод спутниковых геодезических измерений (определений)	$M_t = \sqrt{m_0^2 + m_1^2}$	—

н2738У	436881,62	1298109,80	Метод спутниковых геодезических измерений (определений)	$M_t = \sqrt{m_0^2 + m_1^2}$	—
н2742У	436878,30	1298108,26	Метод спутниковых геодезических измерений (определений)	$M_t = \sqrt{m_0^2 + m_1^2}$	—
н2743У	436878,43	1298107,96	Метод спутниковых геодезических измерений (определений)	$M_t = \sqrt{m_0^2 + m_1^2}$	—
н2741У	436880,60	1298101,92	Метод спутниковых геодезических измерений (определений)	$M_t = \sqrt{m_0^2 + m_1^2}$	—

2. Сведения о частях границ образуемого земельного участка :ЗУ1259 :

обозначение земельного участка

Обозначение части границ		Горизонтальное проложение (S), м	Описание прохождения части границ	Сведения о согласовании местоположения границ (согласовано/спорное)
от т.	до т.			
1	2	3	4	5
н2741У	н2739У	4,46	—	—
н2739У	н2738У	6,18	—	—
н2738У	н2742У	3,66	—	—
н2742У	н2743У	0,33	—	—
н2743У	н2741У	6,42	—	—

3. Сведения о характеристиках образуемого земельного участка :ЗУ1259 :

обозначение земельного участка

№ п/п	Наименование характеристик земельного участка	Значение характеристики
1	2	3
1.	Адрес земельного участка	—
1.1.	Сведения о местоположении земельного участка (при отсутствии адреса) в структурированном в соответствии с федеральной информационной адресной системой виде	—
1.2.	Дополнительные сведения о местоположении земельного участка	—
2	Категория земель	—
3	Вид (виды) разрешенного использования	—
3.1.	Дополнительные сведения об использовании земельного участка	—

1	2	3
4.	Реестровый номер границ территориальной зоны или в случае отсутствия такого реестрового номера ее индивидуальное обозначение (вид, тип, номер, индекс)	—
5.	Площадь земельного участка ± величина предельной погрешности определения (вычисления) площади (**Р ± ΔР**), **м^2**	26± —
6.	Формула, примененная для вычисления предельной погрешности определения площади земельного участка, с подставленными значениями и итоговые (вычисленные) значения (**ΔР**), м2	—
7.	Предельный минимальный и максимальный размеры земельного участка (**Рмин и Рмакс), м^2**	—
8.	Кадастровый или иной государственный учетный номер (инвентарный) объекта недвижимости, расположенного на образуемом земельном участке	—
9.	Кадастровые номера исходных земельных участков	—
9.1.	Кадастровый номер входящего в состав земельного участка, представляющего собой единое землепользование (номер контура многоконтурного земельного участка), преобразование которого осуществляется	—
9.2.	Кадастровые номера земельных участков, исключаемых из состава измененного (исходного) земельного участка, представляющего собой единое землепользование	—
9.3.	Кадастровый или иной государственный учетный номер (инвентарный) объекта недвижимости, расположенного на измененном земельном участке	—
10.	Условный номер земельного участка	—
11	Учетный номер проекта межевания территории	—
12	Дополнительные сведения об образовании земельного участка	—
13	Сведения о земельных участках (землях общего пользования, территории общего пользования), посредством которых обеспечивается доступ	—
14.	Иные сведения	—

4. Пояснения к сведениям об образуемом земельном участке **:ЗУ1259** **:**

обозначение земельного участка

1.	

1. Сведения о характерных точках границ образуемого земельного участка **:ЗУ1260** **:**

обозначение земельного участка

Система координат МСК-40 Зона № 1

Обозначение характерных точек границ	Координаты, м		Метод определения координат	Формулы, примененные для расчета средней квадратической погрешности определения координат характерных точек границ (M_t), с подставленными в такие формулы значениями и итоговые (вычисленные) значения M_t, м	Описание закрепления точки
	X	Y			
1	2	3	4	5	6
н2737У	436882,15	1298110,04	Метод спутниковых геодезических измерений (определений)	$M_t = \sqrt{m_0^2 + m_1^2}$	—
н2736У	436881,97	1298110,40	Метод спутниковых геодезических измерений (определений)	$M_t = \sqrt{m_0^2 + m_1^2}$	—
н2740У	436879,19	1298116,07	Метод спутниковых геодезических измерений (определений)	$M_t = \sqrt{m_0^2 + m_1^2}$	—
н2744У	436879,08	1298116,29	Метод спутниковых геодезических измерений (определений)	$M_t = \sqrt{m_0^2 + m_1^2}$	—
н2745У	436875,51	1298114,47	Метод спутниковых геодезических измерений (определений)	$M_t = \sqrt{m_0^2 + m_1^2}$	—
н2742У	436878,30	1298108,26	Метод спутниковых геодезических измерений (определений)	$M_t = \sqrt{m_0^2 + m_1^2}$	—
н2738У	436881,62	1298109,80	Метод спутниковых геодезических измерений (определений)	$M_t = \sqrt{m_0^2 + m_1^2}$	—
н2737У	436882,15	1298110,04	Метод спутниковых геодезических измерений (определений)	$M_t = \sqrt{m_0^2 + m_1^2}$	—

2. Сведения о частях границ образуемого земельного участка :ЗУ1260 :

обозначение земельного участка

Обозначение части границ		Горизонтальное проложение (S), м	Описание прохождения части границ	Сведения о согласовании местоположения границ (согласовано/спорное)
от т.	до т.			
1	2	3	4	5
н2737У	н2736У	0,40	—	—
н2736У	н2740У	6,31	—	—
н2740У	н2744У	0,25	—	—
н2744У	н2745У	4,01	—	—
н2745У	н2742У	6,81	—	—
н2742У	н2738У	3,66	—	—
н2738У	н2737У	0,58	—	—

3. Сведения о характеристиках образуемого земельного участка :ЗУ1260 :

обозначение земельного участка

№ п/п	Наименование характеристик земельного участка	Значение характеристики
1	2	3
1.	Адрес земельного участка	—
1.1.	Сведения о местоположении земельного участка (при отсутствии адреса) в структурированном в соответствии с федеральной информационной адресной системой виде	—
1.2.	Дополнительные сведения о местоположении земельного участка	—
2	Категория земель	—
3	Вид (виды) разрешенного использования	—
3.1.	Дополнительные сведения об использовании земельного участка	—
4.	Реестровый номер границ территориальной зоны или в случае отсутствия такого реестрового номера ее индивидуальное обозначение (вид, тип, номер, индекс)	—
5.	Площадь земельного участка ± величина предельной погрешности определения (вычисления) площади (**Р ± ΔР**), **м²**	28±—
6.	Формула, примененная для вычисления предельной погрешности определения площади земельного участка, с подставленными значениями и итоговые (вычисленные) значения (**ΔР**), м2	—
7.	Предельный минимальный и максимальный размеры земельного участка (**Рмин и Рмакс), м²**	—

1	2	3
8.	Кадастровый или иной государственный учетный номер (инвентарный) объекта недвижимости, расположенного на образуемом земельном участке	—
9.	Кадастровые номера исходных земельных участков	—
9.1.	Кадастровый номер входящего в состав земельного участка, представляющего собой единое землепользование (номер контура многоконтурного земельного участка), преобразование которого осуществляется	—
9.2.	Кадастровые номера земельных участков, исключаемых из состава измененного (исходного) земельного участка, представляющего собой единое землепользование	—
9.3.	Кадастровый или иной государственный учетный номер (инвентарный) объекта недвижимости, расположенного на измененном земельном участке	—
10.	Условный номер земельного участка	—
11	Учетный номер проекта межевания территории	—
12	Дополнительные сведения об образовании земельного участка	—
13	Сведения о земельных участках (землях общего пользования, территории общего пользования), посредством которых обеспечивается доступ	—
14.	Иные сведения	—

4. Пояснения к сведениям об образуемом земельном участке **:ЗУ1260** **:**

обозначение земельного участка

1.	

1. Сведения о характерных точках границ образуемого земельного участка **:ЗУ1261** **:**

обозначение земельного участка

Система координат МСК-40 Зона № 1

Обозначение характерных точек границ	Координаты, м		Метод определения координат	Формулы, примененные для расчета средней квадратической погрешности определения координат характерных точек границ (M_t), с подставленными в такие формулы значениями и итоговые (вычисленные) значения M_t, м	Описание закрепления точки
	X	Y			
1	2	3	4	5	6
н2746У	436876,63	1298100,66	Метод спутниковых геодезических измерений (определений)	$M_t = \sqrt{m_0^2 + m_1^2}$	—
н2741У	436880,60	1298101,92	Метод спутниковых геодезических измерений (определений)	$M_t = \sqrt{m_0^2 + m_1^2}$	—
н2747У	436878,43	1298107,96	Метод спутниковых геодезических измерений (определений)	$M_t = \sqrt{m_0^2 + m_1^2}$	—
н2748У	436874,57	1298106,32	Метод спутниковых геодезических измерений (определений)	$M_t = \sqrt{m_0^2 + m_1^2}$	—
н2749У	436874,44	1298106,28	Метод спутниковых геодезических измерений (определений)	$M_t = \sqrt{m_0^2 + m_1^2}$	—
н2746У	436876,63	1298100,66	Метод спутниковых геодезических измерений (определений)	$M_t = \sqrt{m_0^2 + m_1^2}$	—

2. Сведения о частях границ образуемого земельного участка :ЗУ1261 :

обозначение земельного участка

Обозначение части границ		Горизонтальное проложение (S), м	Описание прохождения части границ	Сведения о согласовании местоположения границ (согласовано/спорное)
от т.	до т.			
1	2	3	4	5
н2746У	н2741У	4,17	—	—
н2741У	н2747У	6,42	—	—
н2747У	н2748У	4,19	—	—

н2748У	н2749У	0,14	—	—
н2749У	н2746У	6,03	—	—

3. Сведения о характеристиках образуемого земельного участка **:ЗУ1261** **:**

обозначение земельного участка

№ п/п	Наименование характеристик земельного участка	Значение характеристики
1	2	3
1.	Адрес земельного участка	—
1.1.	Сведения о местоположении земельного участка (при отсутствии адреса) в структурированном в соответствии с федеральной информационной адресной системой виде	—
1.2.	Дополнительные сведения о местоположении земельного участка	—
2	Категория земель	—
3	Вид (виды) разрешенного использования	—
3.1.	Дополнительные сведения об использовании земельного участка	—
4.	Реестровый номер границ территориальной зоны или в случае отсутствия такого реестрового номера ее индивидуальное обозначение (вид, тип, номер, индекс)	—
5.	Площадь земельного участка ± величина предельной погрешности определения (вычисления) площади (**Р ± ΔР**), **м^2**	26±—
6.	Формула, примененная для вычисления предельной погрешности определения площади земельного участка, с подставленными значениями и итоговые (вычисленные) значения (**ΔР**), м2	—
7.	Предельный минимальный и максимальный размеры земельного участка (**Рмин и Рмакс), м^2**	—
8.	Кадастровый или иной государственный учетный номер (инвентарный) объекта недвижимости, расположенного на образуемом земельном участке	—
9.	Кадастровые номера исходных земельных участков	—
9.1.	Кадастровый номер входящего в состав земельного участка, представляющего собой единое землепользование (номер контура многоконтурного земельного участка), преобразование которого осуществляется	—
9.2.	Кадастровые номера земельных участков, исключаемых из состава измененного (исходного) земельного участка, представляющего собой единое землепользование	—

1	2	3
9.3.	Кадастровый или иной государственный учетный номер (инвентарный) объекта недвижимости, расположенного на измененном земельном участке	—
10.	Условный номер земельного участка	—
11	Учетный номер проекта межевания территории	—
12	Дополнительные сведения об образовании земельного участка	—
13	Сведения о земельных участках (землях общего пользования, территории общего пользования), посредством которых обеспечивается доступ	—
14.	Иные сведения	—

4. Пояснения к сведениям об образуемом земельном участке **:ЗУ1261** :

обозначение земельного участка

1.	

1. Сведения о характерных точках границ образуемого земельного участка **:ЗУ1262** :

обозначение земельного участка

Система координат МСК-40 Зона № 1

Обозначение характерных точек границ	Координаты, м		Метод определения координат	Формулы, примененные для расчета средней квадратической погрешности определения координат характерных точек границ (M_t), с подставленными в такие формулы значениями и итоговые (вычисленные) значения M_t, м	Описание закрепления точки
	X	Y			
1	2	3	4	5	6
н2750У	436873,10	1298099,53	Метод спутниковых геодезических измерений (определений)	$M_t = \sqrt{m_0^2 + m_1^2}$	—
н2746У	436876,63	1298100,66	Метод спутниковых геодезических измерений (определений)	$M_t = \sqrt{m_0^2 + m_1^2}$	—
н2749У	436874,44	1298106,28	Метод спутниковых геодезических измерений (определений)	$M_t = \sqrt{m_0^2 + m_1^2}$	—

н2751У	436870,57	1298104,91	Метод спутниковых геодезических измерений (определений)	$M_t = \sqrt{m_0^2 + m_1^2}$	—
н2750У	436873,10	1298099,53	Метод спутниковых геодезических измерений (определений)	$M_t = \sqrt{m_0^2 + m_1^2}$	—

2. Сведения о частях границ образуемого земельного участка :ЗУ1262 :

обозначение земельного участка

Обозначение части границ		Горизонтальное проложение (S), м	Описание прохождения части границ	Сведения о согласовании местоположения границ (согласовано/спорное)
от т.	до т.			
1	2	3	4	5
н2750У	н2746У	3,71	—	—
н2746У	н2749У	6,03	—	—
н2749У	н2751У	4,11	—	—
н2751У	н2750У	5,95	—	—

3. Сведения о характеристиках образуемого земельного участка :ЗУ1262 :

обозначение земельного участка

№ п/п	Наименование характеристик земельного участка	Значение характеристики
1	2	3
1.	Адрес земельного участка	—
1.1.	Сведения о местоположении земельного участка (при отсутствии адреса) в структурированном в соответствии с федеральной информационной адресной системой виде	—
1.2.	Дополнительные сведения о местоположении земельного участка	—
2	Категория земель	—
3	Вид (виды) разрешенного использования	—
3.1.	Дополнительные сведения об использовании земельного участка	—
4.	Реестровый номер границ территориальной зоны или в случае отсутствия такого реестрового номера ее индивидуальное обозначение (вид, тип, номер, индекс)	—
5.	Площадь земельного участка ± величина предельной погрешности определения (вычисления) площади (**Р ± ΔР**), **м²**	23±—

1	2	3
6.	Формула, примененная для вычисления предельной погрешности определения площади земельного участка, с подставленными значениями и итоговые (вычисленные) значения (**ΔР**), м2	—
7.	Предельный минимальный и максимальный размеры земельного участка (**Рмин и Рмакс), м^2**	—
8.	Кадастровый или иной государственный учетный номер (инвентарный) объекта недвижимости, расположенного на образуемом земельном участке	—
9.	Кадастровые номера исходных земельных участков	—
9.1.	Кадастровый номер входящего в состав земельного участка, представляющего собой единое землепользование (номер контура многоконтурного земельного участка), преобразование которого осуществляется	—
9.2.	Кадастровые номера земельных участков, исключаемых из состава измененного (исходного) земельного участка, представляющего собой единое землепользование	—
9.3.	Кадастровый или иной государственный учетный номер (инвентарный) объекта недвижимости, расположенного на измененном земельном участке	—
10.	Условный номер земельного участка	—
11	Учетный номер проекта межевания территории	—
12	Дополнительные сведения об образовании земельного участка	—
13	Сведения о земельных участках (землях общего пользования, территории общего пользования), посредством которых обеспечивается доступ	—
14.	Иные сведения	—

4. Пояснения к сведениям об образуемом земельном участке **:ЗУ1262** **:**

обозначение земельного участка

1.	

1. Сведения о характерных точках границ образуемого земельного участка **:ЗУ1263** **:**

обозначение земельного участка

Система координат МСК-40 Зона № 1

Обозначение характерных точек границ	Координаты, м		Метод определения координат	Формулы, примененные для расчета средней квадратической погрешности определения координат характерных точек границ (M_t), с подставленными в такие формулы значениями и итоговые (вычисленные) значения M_t, м	Описание закрепления точки
	X	Y			
1	2	3	4	5	6
н2748У	436874,57	1298106,32	Метод спутниковых геодезических измерений (определений)	$M_t = \sqrt{m_0^2 + m_1^2}$	—
н2747У	436878,43	1298107,96	Метод спутниковых геодезических измерений (определений)	$M_t = \sqrt{m_0^2 + m_1^2}$	—
н2742У	436878,30	1298108,26	Метод спутниковых геодезических измерений (определений)	$M_t = \sqrt{m_0^2 + m_1^2}$	—
н2745У	436875,51	1298114,47	Метод спутниковых геодезических измерений (определений)	$M_t = \sqrt{m_0^2 + m_1^2}$	—
н2752У	436871,57	1298112,77	Метод спутниковых геодезических измерений (определений)	$M_t = \sqrt{m_0^2 + m_1^2}$	—
н2748У	436874,57	1298106,32	Метод спутниковых геодезических измерений (определений)	$M_t = \sqrt{m_0^2 + m_1^2}$	—

2. Сведения о частях границ образуемого земельного участка :ЗУ1263 :

обозначение земельного участка

Обозначение части границ		Горизонтальное проложение (S), м	Описание прохождения части границ	Сведения о согласовании местоположения границ (согласовано/спорное)
от т.	до т.			
1	2	3	4	5
н2748У	н2747У	4,19	—	—
н2747У	н2742У	0,33	—	—
н2742У	н2745У	6,81	—	—

н2745У	н2752У	4,29	—	—
н2752У	н2748У	7,11	—	—

3. Сведения о характеристиках образуемого земельного участка **:ЗУ1263** **:**

обозначение земельного участка

№ п/п	Наименование характеристик земельного участка	Значение характеристики
1	2	3
1.	Адрес земельного участка	—
1.1.	Сведения о местоположении земельного участка (при отсутствии адреса) в структурированном в соответствии с федеральной информационной адресной системой виде	—
1.2.	Дополнительные сведения о местоположении земельного участка	—
2	Категория земель	—
3	Вид (виды) разрешенного использования	—
3.1.	Дополнительные сведения об использовании земельного участка	—
4.	Реестровый номер границ территориальной зоны или в случае отсутствия такого реестрового номера ее индивидуальное обозначение (вид, тип, номер, индекс)	—
5.	Площадь земельного участка ± величина предельной погрешности определения (вычисления) площади (**Р ± ΔР**), **м^2**	30±—
6.	Формула, примененная для вычисления предельной погрешности определения площади земельного участка, с подставленными значениями и итоговые (вычисленные) значения (**ΔР**), м2	—
7.	Предельный минимальный и максимальный размеры земельного участка (**Рмин и Рмакс), м^2**	—
8.	Кадастровый или иной государственный учетный номер (инвентарный) объекта недвижимости, расположенного на образуемом земельном участке	—
9.	Кадастровые номера исходных земельных участков	—
9.1.	Кадастровый номер входящего в состав земельного участка, представляющего собой единое землепользование (номер контура многоконтурного земельного участка), преобразование которого осуществляется	—
9.2.	Кадастровые номера земельных участков, исключаемых из состава измененного (исходного) земельного участка, представляющего собой единое землепользование	—

1	2	3
9.3.	Кадастровый или иной государственный учетный номер (инвентарный) объекта недвижимости, расположенного на измененном земельном участке	—
10.	Условный номер земельного участка	—
11	Учетный номер проекта межевания территории	—
12	Дополнительные сведения об образовании земельного участка	—
13	Сведения о земельных участках (землях общего пользования, территории общего пользования), посредством которых обеспечивается доступ	—
14.	Иные сведения	—

4. Пояснения к сведениям об образуемом земельном участке **:ЗУ1263** :

обозначение земельного участка

1.	

1. Сведения о характерных точках границ образуемого земельного участка **:ЗУ1264** :

обозначение земельного участка

Система координат МСК-40 Зона № 1

Обозначение характерных точек границ	Координаты, м		Метод определения координат	Формулы, примененные для расчета средней квадратической погрешности определения координат характерных точек границ (M_t), с подставленными в такие формулы значениями и итоговые (вычисленные) значения M_t, м	Описание закрепления точки
	X	Y			
1	2	3	4	5	6
н2749У	436874,44	1298106,28	Метод спутниковых геодезических измерений (определений)	$M_t = \sqrt{m_0^2 + m_1^2}$	—
н2748У	436874,57	1298106,32	Метод спутниковых геодезических измерений (определений)	$M_t = \sqrt{m_0^2 + m_1^2}$	—
н2752У	436871,57	1298112,77	Метод спутниковых геодезических измерений (определений)	$M_t = \sqrt{m_0^2 + m_1^2}$	—

н2753У	436867,83	1298111,15	Метод спутниковых геодезических измерений (определений)	$M_t = \sqrt{m_0^2 + m_1^2}$	—
н2754У	436870,39	1298105,30	Метод спутниковых геодезических измерений (определений)	$M_t = \sqrt{m_0^2 + m_1^2}$	—
н2751У	436870,57	1298104,91	Метод спутниковых геодезических измерений (определений)	$M_t = \sqrt{m_0^2 + m_1^2}$	—
н2749У	436874,44	1298106,28	Метод спутниковых геодезических измерений (определений)	$M_t = \sqrt{m_0^2 + m_1^2}$	—

2. Сведения о частях границ образуемого земельного участка :ЗУ1264 :

обозначение земельного участка

Обозначение части границ		Горизонтальное проложение (S), м	Описание прохождения части границ	Сведения о согласовании местоположения границ (согласовано/спорное)
от т.	до т.			
1	2	3	4	5
н2749У	н2748У	0,14	—	—
н2748У	н2752У	7,11	—	—
н2752У	н2753У	4,08	—	—
н2753У	н2754У	6,39	—	—
н2754У	н2751У	0,43	—	—
н2751У	н2749У	4,11	—	—

3. Сведения о характеристиках образуемого земельного участка :ЗУ1264 :

обозначение земельного участка

№ п/п	Наименование характеристик земельного участка	Значение характеристики
1	2	3
1.	Адрес земельного участка	—
1.1.	Сведения о местоположении земельного участка (при отсутствии адреса) в структурированном в соответствии с федеральной информационной адресной системой виде	—
1.2.	Дополнительные сведения о местоположении земельного участка	—
2	Категория земель	—
3	Вид (виды) разрешенного использования	—

1	2	3
3.1.	Дополнительные сведения об использовании земельного участка	—
4.	Реестровый номер границ территориальной зоны или в случае отсутствия такого реестрового номера ее индивидуальное обозначение (вид, тип, номер, индекс)	—
5.	Площадь земельного участка ± величина предельной погрешности определения (вычисления) площади (**Р ± ΔР**), **м²**	29±—
6.	Формула, примененная для вычисления предельной погрешности определения площади земельного участка, с подставленными значениями и итоговые (вычисленные) значения (**ΔР**), м2	—
7.	Предельный минимальный и максимальный размеры земельного участка (**Рмин и Рмакс), м²**	—
8.	Кадастровый или иной государственный учетный номер (инвентарный) объекта недвижимости, расположенного на образуемом земельном участке	—
9.	Кадастровые номера исходных земельных участков	—
9.1.	Кадастровый номер входящего в состав земельного участка, представляющего собой единое землепользование (номер контура многоконтурного земельного участка), преобразование которого осуществляется	—
9.2.	Кадастровые номера земельных участков, исключаемых из состава измененного (исходного) земельного участка, представляющего собой единое землепользование	—
9.3.	Кадастровый или иной государственный учетный номер (инвентарный) объекта недвижимости, расположенного на измененном земельном участке	—
10.	Условный номер земельного участка	—
11	Учетный номер проекта межевания территории	—
12	Дополнительные сведения об образовании земельного участка	—
13	Сведения о земельных участках (землях общего пользования, территории общего пользования), посредством которых обеспечивается доступ	—
14.	Иные сведения	—

4. Пояснения к сведениям об образуемом земельном участке **:ЗУ1264** **:**

обозначение земельного участка

1.	

1. Сведения о характерных точках границ образуемого земельного участка **:ЗУ1265** **:**

обозначение земельного участка

Система координат МСК-40 Зона № 1

Обозначение характерных точек границ	Координаты, м		Метод определения координат	Формулы, примененные для расчета средней квадратической погрешности определения координат характерных точек границ (M_t), с подставленными в такие формулы значениями и итоговые (вычисленные) значения M_t, м	Описание закрепления точки
	X	Y			
1	2	3	4	5	6
н2755У	436869,30	1298097,90	Метод спутниковых геодезических измерений (определений)	$M_t = \sqrt{m_0^2 + m_1^2}$	—
н2750У	436873,10	1298099,53	Метод спутниковых геодезических измерений (определений)	$M_t = \sqrt{m_0^2 + m_1^2}$	—
н2751У	436870,57	1298104,91	Метод спутниковых геодезических измерений (определений)	$M_t = \sqrt{m_0^2 + m_1^2}$	—
н2754У	436870,39	1298105,30	Метод спутниковых геодезических измерений (определений)	$M_t = \sqrt{m_0^2 + m_1^2}$	—
н2756У	436866,69	1298103,71	Метод спутниковых геодезических измерений (определений)	$M_t = \sqrt{m_0^2 + m_1^2}$	—
н2757У	436866,59	1298103,66	Метод спутниковых геодезических измерений (определений)	$M_t = \sqrt{m_0^2 + m_1^2}$	—
н2755У	436869,30	1298097,90	Метод спутниковых геодезических измерений (определений)	$M_t = \sqrt{m_0^2 + m_1^2}$	—

2. Сведения о частях границ образуемого земельного участка :ЗУ1265 :

обозначение земельного участка

Обозначение части границ		Горизонтальное проложение (S), м	Описание прохождения части границ	Сведения о согласовании местоположения границ (согласовано/спорное)
от т.	до т.			
1	2	3	4	5
н2755У	н2750У	4,13	—	—
н2750У	н2751У	5,95	—	—
н2751У	н2754У	0,43	—	—
н2754У	н2756У	4,03	—	—
н2756У	н2757У	0,11	—	—
н2757У	н2755У	6,37	—	—

3. Сведения о характеристиках образуемого земельного участка :ЗУ1265 :

обозначение земельного участка

№ п/п	Наименование характеристик земельного участка	Значение характеристики
1	2	3
1.	Адрес земельного участка	—
1.1.	Сведения о местоположении земельного участка (при отсутствии адреса) в структурированном в соответствии с федеральной информационной адресной системой виде	—
1.2.	Дополнительные сведения о местоположении земельного участка	—
2	Категория земель	—
3	Вид (виды) разрешенного использования	—
3.1.	Дополнительные сведения об использовании земельного участка	—
4.	Реестровый номер границ территориальной зоны или в случае отсутствия такого реестрового номера ее индивидуальное обозначение (вид, тип, номер, индекс)	—
5.	Площадь земельного участка ± величина предельной погрешности определения (вычисления) площади (**Р ± ΔР**), **м^2**	26±—
6.	Формула, примененная для вычисления предельной погрешности определения площади земельного участка, с подставленными значениями и итоговые (вычисленные) значения (**ΔР**), м2	—
7.	Предельный минимальный и максимальный размеры земельного участка (**Рмин и Рмакс), м^2**	—

1	2	3
8.	Кадастровый или иной государственный учетный номер (инвентарный) объекта недвижимости, расположенного на образуемом земельном участке	—
9.	Кадастровые номера исходных земельных участков	—
9.1.	Кадастровый номер входящего в состав земельного участка, представляющего собой единое землепользование (номер контура многоконтурного земельного участка), преобразование которого осуществляется	—
9.2.	Кадастровые номера земельных участков, исключаемых из состава измененного (исходного) земельного участка, представляющего собой единое землепользование	—
9.3.	Кадастровый или иной государственный учетный номер (инвентарный) объекта недвижимости, расположенного на измененном земельном участке	—
10.	Условный номер земельного участка	—
11	Учетный номер проекта межевания территории	—
12	Дополнительные сведения об образовании земельного участка	—
13	Сведения о земельных участках (землях общего пользования, территории общего пользования), посредством которых обеспечивается доступ	—
14.	Иные сведения	—

4. Пояснения к сведениям об образуемом земельном участке **:ЗУ1265** **:**

обозначение земельного участка

1.	

1. Сведения о характерных точках границ образуемого земельного участка **:ЗУ1266** **:**

обозначение земельного участка

Система координат МСК-40 Зона № 1

Обозначение характерных точек границ	Координаты, м		Метод определения координат	Формулы, примененные для расчета средней квадратической погрешности определения координат характерных точек границ (M_t), с подставленными в такие формулы значениями и итоговые (вычисленные) значения M_t, м	Описание закрепления точки
	X	Y			
1	2	3	4	5	6
н2758У	436865,50	1298095,77	Метод спутниковых геодезических измерений (определений)	$M_t = \sqrt{m_0^2 + m_1^2}$	—
н2755У	436869,30	1298097,90	Метод спутниковых геодезических измерений (определений)	$M_t = \sqrt{m_0^2 + m_1^2}$	—
н2757У	436866,59	1298103,66	Метод спутниковых геодезических измерений (определений)	$M_t = \sqrt{m_0^2 + m_1^2}$	—
н2759У	436862,80	1298102,00	Метод спутниковых геодезических измерений (определений)	$M_t = \sqrt{m_0^2 + m_1^2}$	—
н2760У	436863,06	1298101,43	Метод спутниковых геодезических измерений (определений)	$M_t = \sqrt{m_0^2 + m_1^2}$	—
н2758У	436865,50	1298095,77	Метод спутниковых геодезических измерений (определений)	$M_t = \sqrt{m_0^2 + m_1^2}$	—

2. Сведения о частях границ образуемого земельного участка :ЗУ1266 :

обозначение земельного участка

Обозначение части границ		Горизонтальное проложение (S), м	Описание прохождения части границ	Сведения о согласовании местоположения границ (согласовано/спорное)
от т.	до т.			
1	2	3	4	5
н2758У	н2755У	4,36	—	—
н2755У	н2757У	6,37	—	—
н2757У	н2759У	4,14	—	—

н2759У	н2760У	0,63	—	—
н2760У	н2758У	6,16	—	—

3. Сведения о характеристиках образуемого земельного участка **:ЗУ1266** **:**

обозначение земельного участка

№ п/п	Наименование характеристик земельного участка	Значение характеристики
1	2	3
1.	Адрес земельного участка	—
1.1.	Сведения о местоположении земельного участка (при отсутствии адреса) в структурированном в соответствии с федеральной информационной адресной системой виде	—
1.2.	Дополнительные сведения о местоположении земельного участка	—
2	Категория земель	—
3	Вид (виды) разрешенного использования	—
3.1.	Дополнительные сведения об использовании земельного участка	—
4.	Реестровый номер границ территориальной зоны или в случае отсутствия такого реестрового номера ее индивидуальное обозначение (вид, тип, номер, индекс)	—
5.	Площадь земельного участка ± величина предельной погрешности определения (вычисления) площади (**Р ± ΔР**), **м^2**	28±—
6.	Формула, примененная для вычисления предельной погрешности определения площади земельного участка, с подставленными значениями и итоговые (вычисленные) значения (**ΔР**), м2	—
7.	Предельный минимальный и максимальный размеры земельного участка (**Рмин и Рмакс), м^2**	—
8.	Кадастровый или иной государственный учетный номер (инвентарный) объекта недвижимости, расположенного на образуемом земельном участке	—
9.	Кадастровые номера исходных земельных участков	—
9.1.	Кадастровый номер входящего в состав земельного участка, представляющего собой единое землепользование (номер контура многоконтурного земельного участка), преобразование которого осуществляется	—
9.2.	Кадастровые номера земельных участков, исключаемых из состава измененного (исходного) земельного участка, представляющего собой единое землепользование	—

1	2	3
9.3.	Кадастровый или иной государственный учетный номер (инвентарный) объекта недвижимости, расположенного на измененном земельном участке	—
10.	Условный номер земельного участка	—
11	Учетный номер проекта межевания территории	—
12	Дополнительные сведения об образовании земельного участка	—
13	Сведения о земельных участках (землях общего пользования, территории общего пользования), посредством которых обеспечивается доступ	—
14.	Иные сведения	—

4. Пояснения к сведениям об образуемом земельном участке **:ЗУ1266** :

обозначение земельного участка

1.	

1. Сведения о характерных точках границ образуемого земельного участка **:ЗУ1267** :

обозначение земельного участка

Система координат МСК-40 Зона № 1

Обозначение характерных точек границ	Координаты, м		Метод определения координат	Формулы, примененные для расчета средней квадратической погрешности определения координат характерных точек границ (M_t), с подставленными в такие формулы значениями и итоговые (вычисленные) значения M_t, м	Описание закрепления точки
	X	Y			
1	2	3	4	5	6
н2757У	436866,59	1298103,66	Метод спутниковых геодезических измерений (определений)	$M_t = \sqrt{m_0^2 + m_1^2}$	—
н2756У	436866,69	1298103,71	Метод спутниковых геодезических измерений (определений)	$M_t = \sqrt{m_0^2 + m_1^2}$	—
н2761У	436863,99	1298109,96	Метод спутниковых геодезических измерений (определений)	$M_t = \sqrt{m_0^2 + m_1^2}$	—

н2762У	436860,11	1298108,08	Метод спутниковых геодезических измерений (определений)	$M_t = \sqrt{m_0^2 + m_1^2}$	—
н2759У	436862,80	1298102,00	Метод спутниковых геодезических измерений (определений)	$M_t = \sqrt{m_0^2 + m_1^2}$	—
н2757У	436866,59	1298103,66	Метод спутниковых геодезических измерений (определений)	$M_t = \sqrt{m_0^2 + m_1^2}$	—

2. Сведения о частях границ образуемого земельного участка :ЗУ1267 :

обозначение земельного участка

Обозначение части границ		Горизонтальное проложение (S), м	Описание прохождения части границ	Сведения о согласовании местоположения границ (согласовано/спорное)
от т.	до т.			
1	2	3	4	5
н2757У	н2756У	0,11	—	—
н2756У	н2761У	6,81	—	—
н2761У	н2762У	4,31	—	—
н2762У	н2759У	6,65	—	—
н2759У	н2757У	4,14	—	—

3. Сведения о характеристиках образуемого земельного участка :ЗУ1267 :

обозначение земельного участка

№ п/п	Наименование характеристик земельного участка	Значение характеристики
1	2	3
1.	Адрес земельного участка	—
1.1.	Сведения о местоположении земельного участка (при отсутствии адреса) в структурированном в соответствии с федеральной информационной адресной системой виде	—
1.2.	Дополнительные сведения о местоположении земельного участка	—
2	Категория земель	—
3	Вид (виды) разрешенного использования	—
3.1.	Дополнительные сведения об использовании земельного участка	—
4.	Реестровый номер границ территориальной зоны или в случае отсутствия такого реестрового номера ее индивидуальное обозначение (вид, тип, номер, индекс)	—

1	2	3
5.	Площадь земельного участка ± величина предельной погрешности определения (вычисления) площади (**Р ± ΔР**), **м²**	29±—
6.	Формула, примененная для вычисления предельной погрешности определения площади земельного участка, с подставленными значениями и итоговые (вычисленные) значения (**ΔР**), м2	—
7.	Предельный минимальный и максимальный размеры земельного участка (**Рмин и Рмакс), м²**	—
8.	Кадастровый или иной государственный учетный номер (инвентарный) объекта недвижимости, расположенного на образуемом земельном участке	—
9.	Кадастровые номера исходных земельных участков	—
9.1.	Кадастровый номер входящего в состав земельного участка, представляющего собой единое землепользование (номер контура многоконтурного земельного участка), преобразование которого осуществляется	—
9.2.	Кадастровые номера земельных участков, исключаемых из состава измененного (исходного) земельного участка, представляющего собой единое землепользование	—
9.3.	Кадастровый или иной государственный учетный номер (инвентарный) объекта недвижимости, расположенного на измененном земельном участке	—
10.	Условный номер земельного участка	—
11	Учетный номер проекта межевания территории	—
12	Дополнительные сведения об образовании земельного участка	—
13	Сведения о земельных участках (землях общего пользования, территории общего пользования), посредством которых обеспечивается доступ	—
14.	Иные сведения	—

4. Пояснения к сведениям об образуемом земельном участке **:ЗУ1267** **:**

обозначение земельного участка

1.	

1. Сведения о характерных точках границ образуемого земельного участка **:ЗУ1268** **:**

обозначение земельного участка

Система координат МСК-40 Зона № 1

Обозначение характерных точек границ	Координаты, м		Метод определения координат	Формулы, примененные для расчета средней квадратической погрешности определения координат характерных точек границ (M_t), с подставленными в такие формулы значениями и итоговые (вычисленные) значения M_t, м	Описание закрепления точки
	X	Y			
1	2	3	4	5	6
н2760У	436863,06	1298101,43	Метод спутниковых геодезических измерений (определений)	$M_t = \sqrt{m_0^2 + m_1^2}$	—
н2759У	436862,80	1298102,00	Метод спутниковых геодезических измерений (определений)	$M_t = \sqrt{m_0^2 + m_1^2}$	—
н2762У	436860,11	1298108,08	Метод спутниковых геодезических измерений (определений)	$M_t = \sqrt{m_0^2 + m_1^2}$	—
н2763У	436856,57	1298106,44	Метод спутниковых геодезических измерений (определений)	$M_t = \sqrt{m_0^2 + m_1^2}$	—
н2764У	436856,85	1298105,79	Метод спутниковых геодезических измерений (определений)	$M_t = \sqrt{m_0^2 + m_1^2}$	—
н2765У	436859,43	1298099,81	Метод спутниковых геодезических измерений (определений)	$M_t = \sqrt{m_0^2 + m_1^2}$	—
н2760У	436863,06	1298101,43	Метод спутниковых геодезических измерений (определений)	$M_t = \sqrt{m_0^2 + m_1^2}$	—

2. Сведения о частях границ образуемого земельного участка :ЗУ1268 :

обозначение земельного участка

Обозначение части границ		Горизонтальное проложение (S), м	Описание прохождения части границ	Сведения о согласовании местоположения границ (согласовано/спорное)
от т.	до т.			

1	2	3	4	5
н2760У	н2759У	0,63	—	—
н2759У	н2762У	6,65	—	—
н2762У	н2763У	3,90	—	—
н2763У	н2764У	0,71	—	—
н2764У	н2765У	6,51	—	—
н2765У	н2760У	3,98	—	—

3. Сведения о характеристиках образуемого земельного участка **:ЗУ1268** **:**

обозначение земельного участка

№ п/п	Наименование характеристик земельного участка	Значение характеристики
1	2	3
1.	Адрес земельного участка	—
1.1.	Сведения о местоположении земельного участка (при отсутствии адреса) в структурированном в соответствии с федеральной информационной адресной системой виде	—
1.2.	Дополнительные сведения о местоположении земельного участка	—
2	Категория земель	—
3	Вид (виды) разрешенного использования	—
3.1.	Дополнительные сведения об использовании земельного участка	—
4.	Реестровый номер границ территориальной зоны или в случае отсутствия такого реестрового номера ее индивидуальное обозначение (вид, тип, номер, индекс)	—
5.	Площадь земельного участка ± величина предельной погрешности определения (вычисления) площади (**Р ± ΔР**), **м^2**	29± —
6.	Формула, примененная для вычисления предельной погрешности определения площади земельного участка, с подставленными значениями и итоговые (вычисленные) значения (**ΔР**), м2	—
7.	Предельный минимальный и максимальный размеры земельного участка (**Рмин и Рмакс), м^2**	—
8.	Кадастровый или иной государственный учетный номер (инвентарный) объекта недвижимости, расположенного на образуемом земельном участке	—
9.	Кадастровые номера исходных земельных участков	—
9.1.	Кадастровый номер входящего в состав земельного участка, представляющего собой единое землепользование (номер контура	—

1	2	3
	многоконтурного земельного участка), преобразование которого осуществляется	
9.2.	Кадастровые номера земельных участков, исключаемых из состава измененного (исходного) земельного участка, представляющего собой единое землепользование	—
9.3.	Кадастровый или иной государственный учетный номер (инвентарный) объекта недвижимости, расположенного на измененном земельном участке	—
10.	Условный номер земельного участка	—
11	Учетный номер проекта межевания территории	—
12	Дополнительные сведения об образовании земельного участка	—
13	Сведения о земельных участках (землях общего пользования, территории общего пользования), посредством которых обеспечивается доступ	—
14.	Иные сведения	—

4. Пояснения к сведениям об образуемом земельном участке **:ЗУ1268** :

обозначение земельного участка

1.	

1. Сведения о характерных точках границ образуемого земельного участка **:ЗУ1269** :

обозначение земельного участка

Система координат МСК-40 Зона № 1

Обозначение характерных точек границ	Координаты, м		Метод определения координат	Формулы, примененные для расчета средней квадратической погрешности определения координат характерных точек границ (M_t), с подставленными в такие формулы значениями и итоговые (вычисленные) значения M_t, м	Описание закрепления точки
	X	Y			
1	2	3	4	5	6
н2766У	436861,35	1298094,04	Метод спутниковых геодезических измерений (определений)	$M_t = \sqrt{m_0^2 + m_1^2}$	—

н2758У	436865,50	1298095,77	Метод спутниковых геодезических измерений (определений)	$M_t = \sqrt{m_0^2 + m_1^2}$	—
н2760У	436863,06	1298101,43	Метод спутниковых геодезических измерений (определений)	$M_t = \sqrt{m_0^2 + m_1^2}$	—
н2765У	436859,43	1298099,81	Метод спутниковых геодезических измерений (определений)	$M_t = \sqrt{m_0^2 + m_1^2}$	—
н2767У	436858,88	1298099,56	Метод спутниковых геодезических измерений (определений)	$M_t = \sqrt{m_0^2 + m_1^2}$	—
н2766У	436861,35	1298094,04	Метод спутниковых геодезических измерений (определений)	$M_t = \sqrt{m_0^2 + m_1^2}$	—

2. Сведения о частях границ образуемого земельного участка **:ЗУ1269** **:**

обозначение земельного участка

Обозначение части границ		Горизонтальное проложение (S), м	Описание прохождения части границ	Сведения о согласовании местоположения границ (согласовано/спорное)
от т.	до т.			
1	2	3	4	5
н2766У	н2758У	4,50	—	—
н2758У	н2760У	6,16	—	—
н2760У	н2765У	3,98	—	—
н2765У	н2767У	0,60	—	—
н2767У	н2766У	6,05	—	—

3. Сведения о характеристиках образуемого земельного участка **:ЗУ1269** **:**

обозначение земельного участка

№ п/п	Наименование характеристик земельного участка	Значение характеристики
1	2	3
1.	Адрес земельного участка	—
1.1.	Сведения о местоположении земельного участка (при отсутствии адреса) в структурированном в соответствии с федеральной информационной адресной системой виде	—
1.2.	Дополнительные сведения о местоположении земельного участка	—

1	2	3
2	Категория земель	—
3	Вид (виды) разрешенного использования	—
3.1.	Дополнительные сведения об использовании земельного участка	—
4.	Реестровый номер границ территориальной зоны или в случае отсутствия такого реестрового номера ее индивидуальное обозначение (вид, тип, номер, индекс)	—
5.	Площадь земельного участка ± величина предельной погрешности определения (вычисления) площади (**Р ± ΔР**), **м^2**	28±—
6.	Формула, примененная для вычисления предельной погрешности определения площади земельного участка, с подставленными значениями и итоговые (вычисленные) значения (**ΔР**), м2	—
7.	Предельный минимальный и максимальный размеры земельного участка (**Рмин и Рмакс), м^2**	—
8.	Кадастровый или иной государственный учетный номер (инвентарный) объекта недвижимости, расположенного на образуемом земельном участке	—
9.	Кадастровые номера исходных земельных участков	—
9.1.	Кадастровый номер входящего в состав земельного участка, представляющего собой единое землепользование (номер контура многоконтурного земельного участка), преобразование которого осуществляется	—
9.2.	Кадастровые номера земельных участков, исключаемых из состава измененного (исходного) земельного участка, представляющего собой единое землепользование	—
9.3.	Кадастровый или иной государственный учетный номер (инвентарный) объекта недвижимости, расположенного на измененном земельном участке	—
10.	Условный номер земельного участка	—
11	Учетный номер проекта межевания территории	—
12	Дополнительные сведения об образовании земельного участка	—
13	Сведения о земельных участках (землях общего пользования, территории общего пользования), посредством которых обеспечивается доступ	—
14.	Иные сведения	—

4. Пояснения к сведениям об образуемом земельном участке **:ЗУ1269** **:**

обозначение земельного участка

1.	

1. Сведения о характерных точках границ образуемого земельного участка **:ЗУ1270** **:**

обозначение земельного участка

Система координат МСК-40 Зона № 1

Обозначение характерных точек границ	**Координаты, м**		**Метод определения координат**	**Формулы, примененные для расчета средней квадратической погрешности определения координат характерных точек границ (M_t), с подставленными в такие формулы значениями и итоговые (вычисленные) значения M_t, м**	**Описание закрепления точки**
	X	**Y**			
1	**2**	**3**	**4**	**5**	**6**
н2767У	436858,88	1298099,56	Метод спутниковых геодезических измерений (определений)	$M_t = \sqrt{m_0^2 + m_1^2}$	—
н2765У	436859,43	1298099,81	Метод спутниковых геодезических измерений (определений)	$M_t = \sqrt{m_0^2 + m_1^2}$	—
н2764У	436856,85	1298105,79	Метод спутниковых геодезических измерений (определений)	$M_t = \sqrt{m_0^2 + m_1^2}$	—
н2768У	436853,51	1298104,20	Метод спутниковых геодезических измерений (определений)	$M_t = \sqrt{m_0^2 + m_1^2}$	—
н2769У	436855,97	1298098,23	Метод спутниковых геодезических измерений (определений)	$M_t = \sqrt{m_0^2 + m_1^2}$	—
н2767У	436858,88	1298099,56	Метод спутниковых геодезических измерений (определений)	$M_t = \sqrt{m_0^2 + m_1^2}$	—

2. Сведения о частях границ образуемого земельного участка :ЗУ1270 :

обозначение земельного участка

Обозначение части границ		Горизонтальное проложение (S), м	Описание прохождения части границ	Сведения о согласовании местоположения границ (согласовано/спорное)
от т.	до т.			
1	2	3	4	5
н2767У	н2765У	0,60	—	—
н2765У	н2764У	6,51	—	—
н2764У	н2768У	3,70	—	—
н2768У	н2769У	6,46	—	—
н2769У	н2767У	3,20	—	—

3. Сведения о характеристиках образуемого земельного участка :ЗУ1270 :

обозначение земельного участка

№ п/п	Наименование характеристик земельного участка	Значение характеристики
1	2	3
1.	Адрес земельного участка	—
1.1.	Сведения о местоположении земельного участка (при отсутствии адреса) в структурированном в соответствии с федеральной информационной адресной системой виде	—
1.2.	Дополнительные сведения о местоположении земельного участка	—
2	Категория земель	—
3	Вид (виды) разрешенного использования	—
3.1.	Дополнительные сведения об использовании земельного участка	—
4.	Реестровый номер границ территориальной зоны или в случае отсутствия такого реестрового номера ее индивидуальное обозначение (вид, тип, номер, индекс)	—
5.	Площадь земельного участка ± величина предельной погрешности определения (вычисления) площади (**Р ± ΔР**), **м²**	24±—
6.	Формула, примененная для вычисления предельной погрешности определения площади земельного участка, с подставленными значениями и итоговые (вычисленные) значения (**ΔР**), м2	—
7.	Предельный минимальный и максимальный размеры земельного участка (**Рмин и Рмакс), м²**	—

1	2	3
8.	Кадастровый или иной государственный учетный номер (инвентарный) объекта недвижимости, расположенного на образуемом земельном участке	—
9.	Кадастровые номера исходных земельных участков	—
9.1.	Кадастровый номер входящего в состав земельного участка, представляющего собой единое землепользование (номер контура многоконтурного земельного участка), преобразование которого осуществляется	—
9.2.	Кадастровые номера земельных участков, исключаемых из состава измененного (исходного) земельного участка, представляющего собой единое землепользование	—
9.3.	Кадастровый или иной государственный учетный номер (инвентарный) объекта недвижимости, расположенного на измененном земельном участке	—
10.	Условный номер земельного участка	—
11	Учетный номер проекта межевания территории	—
12	Дополнительные сведения об образовании земельного участка	—
13	Сведения о земельных участках (землях общего пользования, территории общего пользования), посредством которых обеспечивается доступ	—
14.	Иные сведения	—

4. Пояснения к сведениям об образуемом земельном участке **:ЗУ1270** **:**

обозначение земельного участка

1.	

1. Сведения о характерных точках границ образуемого земельного участка **:ЗУ1271** **:**

обозначение земельного участка

Система координат МСК-40 Зона № 1

Обозначение характерных точек границ	Координаты, м		Метод определения координат	Формулы, примененные для расчета средней квадратической погрешности определения координат характерных точек границ (M_t), с подставленными в такие формулы значениями и итоговые (вычисленные) значения M_t, м	Описание закрепления точки
	X	Y			
1	2	3	4	5	6
н2770У	436858,12	1298092,32	Метод спутниковых геодезических измерений (определений)	$M_t = \sqrt{m_0^2 + m_1^2}$	—
н2766У	436861,35	1298094,04	Метод спутниковых геодезических измерений (определений)	$M_t = \sqrt{m_0^2 + m_1^2}$	—
н2771У	436858,88	1298099,56	Метод спутниковых геодезических измерений (определений)	$M_t = \sqrt{m_0^2 + m_1^2}$	—
н2769У	436855,97	1298098,23	Метод спутниковых геодезических измерений (определений)	$M_t = \sqrt{m_0^2 + m_1^2}$	—
н2772У	436855,65	1298098,08	Метод спутниковых геодезических измерений (определений)	$M_t = \sqrt{m_0^2 + m_1^2}$	—
н2770У	436858,12	1298092,32	Метод спутниковых геодезических измерений (определений)	$M_t = \sqrt{m_0^2 + m_1^2}$	—

2. Сведения о частях границ образуемого земельного участка :ЗУ1271 :

обозначение земельного участка

Обозначение части границ		Горизонтальное проложение (S), м	Описание прохождения части границ	Сведения о согласовании местоположения границ (согласовано/спорное)
от т.	до т.			
1	2	3	4	5
н2770У	н2766У	3,66	—	—
н2766У	н2771У	6,05	—	—
н2771У	н2769У	3,20	—	—

н2769У	н2772У	0,35	—	—
н2772У	н2770У	6,27	—	—

3. Сведения о характеристиках образуемого земельного участка **:ЗУ1271** **:**

обозначение земельного участка

№ п/п	Наименование характеристик земельного участка	Значение характеристики
1	2	3
1.	Адрес земельного участка	—
1.1.	Сведения о местоположении земельного участка (при отсутствии адреса) в структурированном в соответствии с федеральной информационной адресной системой виде	—
1.2.	Дополнительные сведения о местоположении земельного участка	—
2	Категория земель	—
3	Вид (виды) разрешенного использования	—
3.1.	Дополнительные сведения об использовании земельного участка	—
4.	Реестровый номер границ территориальной зоны или в случае отсутствия такого реестрового номера ее индивидуальное обозначение (вид, тип, номер, индекс)	—
5.	Площадь земельного участка ± величина предельной погрешности определения (вычисления) площади (**Р ± ΔР**), **м^2**	22±—
6.	Формула, примененная для вычисления предельной погрешности определения площади земельного участка, с подставленными значениями и итоговые (вычисленные) значения (**ΔР**), м2	—
7.	Предельный минимальный и максимальный размеры земельного участка (**Рмин и Рмакс), м^2**	—
8.	Кадастровый или иной государственный учетный номер (инвентарный) объекта недвижимости, расположенного на образуемом земельном участке	—
9.	Кадастровые номера исходных земельных участков	—
9.1.	Кадастровый номер входящего в состав земельного участка, представляющего собой единое землепользование (номер контура многоконтурного земельного участка), преобразование которого осуществляется	—
9.2.	Кадастровые номера земельных участков, исключаемых из состава измененного (исходного) земельного участка, представляющего собой единое землепользование	—

1	2	3
9.3.	Кадастровый или иной государственный учетный номер (инвентарный) объекта недвижимости, расположенного на измененном земельном участке	—
10.	Условный номер земельного участка	—
11	Учетный номер проекта межевания территории	—
12	Дополнительные сведения об образовании земельного участка	—
13	Сведения о земельных участках (землях общего пользования, территории общего пользования), посредством которых обеспечивается доступ	—
14.	Иные сведения	—

4. Пояснения к сведениям об образуемом земельном участке **:ЗУ1271** :

обозначение земельного участка

1.	

1. Сведения о характерных точках границ образуемого земельного участка **:ЗУ1272** :

обозначение земельного участка

Система координат МСК-40 Зона № 1

Обозначение характерных точек границ	Координаты, м		Метод определения координат	Формулы, примененные для расчета средней квадратической погрешности определения координат характерных точек границ (M_t), с подставленными в такие формулы значениями и итоговые (вычисленные) значения M_t, м	Описание закрепления точки
	X	Y			
1	2	3	4	5	6
н2773У	436854,00	1298090,67	Метод спутниковых геодезических измерений (определений)	$M_t = \sqrt{m_0^2 + m_1^2}$	—
н2770У	436858,12	1298092,32	Метод спутниковых геодезических измерений (определений)	$M_t = \sqrt{m_0^2 + m_1^2}$	—
н2772У	436855,65	1298098,08	Метод спутниковых геодезических измерений (определений)	$M_t = \sqrt{m_0^2 + m_1^2}$	—

н2774У	436852,16	1298096,48	Метод спутниковых геодезических измерений (определений)	$M_t = \sqrt{m_0^2 + m_1^2}$	—
н2775У	436852,42	1298095,92	Метод спутниковых геодезических измерений (определений)	$M_t = \sqrt{m_0^2 + m_1^2}$	—
н2776У	436851,93	1298095,72	Метод спутниковых геодезических измерений (определений)	$M_t = \sqrt{m_0^2 + m_1^2}$	—
н2773У	436854,00	1298090,67	Метод спутниковых геодезических измерений (определений)	$M_t = \sqrt{m_0^2 + m_1^2}$	—

2. Сведения о частях границ образуемого земельного участка :ЗУ1272 :

обозначение земельного участка

Обозначение части границ		Горизонтальное проложение (S), м	Описание прохождения части границ	Сведения о согласовании местоположения границ (согласовано/спорное)
от т.	до т.			
1	2	3	4	5
н2773У	н2770У	4,44	—	—
н2770У	н2772У	6,27	—	—
н2772У	н2774У	3,84	—	—
н2774У	н2775У	0,62	—	—
н2775У	н2776У	0,53	—	—
н2776У	н2773У	5,46	—	—

3. Сведения о характеристиках образуемого земельного участка :ЗУ1272 :

обозначение земельного участка

№ п/п	Наименование характеристик земельного участка	Значение характеристики
1	2	3
1.	Адрес земельного участка	—
1.1.	Сведения о местоположении земельного участка (при отсутствии адреса) в структурированном в соответствии с федеральной информационной адресной системой виде	—
1.2.	Дополнительные сведения о местоположении земельного участка	—
2	Категория земель	—
3	Вид (виды) разрешенного использования	—

1	2	3
3.1.	Дополнительные сведения об использовании земельного участка	—
4.	Реестровый номер границ территориальной зоны или в случае отсутствия такого реестрового номера ее индивидуальное обозначение (вид, тип, номер, индекс)	—
5.	Площадь земельного участка ± величина предельной погрешности определения (вычисления) площади (**Р ± ΔР**), **м²**	27±—
6.	Формула, примененная для вычисления предельной погрешности определения площади земельного участка, с подставленными значениями и итоговые (вычисленные) значения (**ΔР**), м2	—
7.	Предельный минимальный и максимальный размеры земельного участка (**Рмин и Рмакс), м²**	—
8.	Кадастровый или иной государственный учетный номер (инвентарный) объекта недвижимости, расположенного на образуемом земельном участке	—
9.	Кадастровые номера исходных земельных участков	—
9.1.	Кадастровый номер входящего в состав земельного участка, представляющего собой единое землепользование (номер контура многоконтурного земельного участка), преобразование которого осуществляется	—
9.2.	Кадастровые номера земельных участков, исключаемых из состава измененного (исходного) земельного участка, представляющего собой единое землепользование	—
9.3.	Кадастровый или иной государственный учетный номер (инвентарный) объекта недвижимости, расположенного на измененном земельном участке	—
10.	Условный номер земельного участка	—
11	Учетный номер проекта межевания территории	—
12	Дополнительные сведения об образовании земельного участка	—
13	Сведения о земельных участках (землях общего пользования, территории общего пользования), посредством которых обеспечивается доступ	—
14.	Иные сведения	—

4. Пояснения к сведениям об образуемом земельном участке **:ЗУ1272** **:**

обозначение земельного участка

1.	

1. Сведения о характерных точках границ образуемого земельного участка **:ЗУ1273** **:**

обозначение земельного участка

Система координат МСК-40 Зона № 1

Обозначение характерных точек границ	Координаты, м		Метод определения координат	Формулы, примененные для расчета средней квадратической погрешности определения координат характерных точек границ (M_t), с подставленными в такие формулы значениями и итоговые (вычисленные) значения M_t, м	Описание закрепления точки
	X	Y			
1	2	3	4	5	6
н2772У	436855,65	1298098,08	Метод спутниковых геодезических измерений (определений)	$M_t = \sqrt{m_0^2 + m_1^2}$	—
н2769У	436855,97	1298098,23	Метод спутниковых геодезических измерений (определений)	$M_t = \sqrt{m_0^2 + m_1^2}$	—
н2768У	436853,51	1298104,20	Метод спутниковых геодезических измерений (определений)	$M_t = \sqrt{m_0^2 + m_1^2}$	—
н2777У	436849,44	1298102,52	Метод спутниковых геодезических измерений (определений)	$M_t = \sqrt{m_0^2 + m_1^2}$	—
н2774У	436852,16	1298096,48	Метод спутниковых геодезических измерений (определений)	$M_t = \sqrt{m_0^2 + m_1^2}$	—
н2772У	436855,65	1298098,08	Метод спутниковых геодезических измерений (определений)	$M_t = \sqrt{m_0^2 + m_1^2}$	—

2. Сведения о частях границ образуемого земельного участка **:ЗУ1273** **:**

обозначение земельного участка

Обозначение части границ		Горизонтальное проложение (S), м	Описание прохождения части границ	Сведения о согласовании местоположения границ (согласовано/спорное)
от т.	до т.			

1	2	3	4	5
н2772У	н2769У	0,35	—	—
н2769У	н2768У	6,46	—	—
н2768У	н2777У	4,40	—	—
н2777У	н2774У	6,62	—	—
н2774У	н2772У	3,84	—	—

3. Сведения о характеристиках образуемого земельного участка **:ЗУ1273** **:**

обозначение земельного участка

№ п/п	Наименование характеристик земельного участка	Значение характеристики
1	2	3
1.	Адрес земельного участка	—
1.1.	Сведения о местоположении земельного участка (при отсутствии адреса) в структурированном в соответствии с федеральной информационной адресной системой виде	—
1.2.	Дополнительные сведения о местоположении земельного участка	—
2	Категория земель	—
3	Вид (виды) разрешенного использования	—
3.1.	Дополнительные сведения об использовании земельного участка	—
4.	Реестровый номер границ территориальной зоны или в случае отсутствия такого реестрового номера ее индивидуальное обозначение (вид, тип, номер, индекс)	—
5.	Площадь земельного участка ± величина предельной погрешности определения (вычисления) площади (**Р ± ΔР**), **м^2**	28±—
6.	Формула, примененная для вычисления предельной погрешности определения площади земельного участка, с подставленными значениями и итоговые (вычисленные) значения (**ΔР**), м2	—
7.	Предельный минимальный и максимальный размеры земельного участка (**Рмин и Рмакс), м^2**	—
8.	Кадастровый или иной государственный учетный номер (инвентарный) объекта недвижимости, расположенного на образуемом земельном участке	—
9.	Кадастровые номера исходных земельных участков	—
9.1.	Кадастровый номер входящего в состав земельного участка, представляющего собой единое землепользование (номер контура многоконтурного земельного участка), преобразование которого осуществляется	—

1	2	3
9.2.	Кадастровые номера земельных участков, исключаемых из состава измененного (исходного) земельного участка, представляющего собой единое землепользование	—
9.3.	Кадастровый или иной государственный учетный номер (инвентарный) объекта недвижимости, расположенного на измененном земельном участке	—
10.	Условный номер земельного участка	—
11	Учетный номер проекта межевания территории	—
12	Дополнительные сведения об образовании земельного участка	—
13	Сведения о земельных участках (землях общего пользования, территории общего пользования), посредством которых обеспечивается доступ	—
14.	Иные сведения	—

4. Пояснения к сведениям об образуемом земельном участке **:ЗУ1273** **:**

обозначение земельного участка

1.	

1. Сведения о характерных точках границ образуемого земельного участка **:ЗУ1274** **:**

обозначение земельного участка

Система координат МСК-40 Зона № 1

Обозначение характерных точек границ	Координаты, м		Метод определения координат	Формулы, примененные для расчета средней квадратической погрешности определения координат характерных точек границ (M_t), с подставленными в такие формулы значениями и итоговые (вычисленные) значения M_t, м	Описание закрепления точки
	X	Y			
1	2	3	4	5	6
н2776У	436851,93	1298095,72	Метод спутниковых геодезических измерений (определений)	$M_t = \sqrt{m_0^2 + m_1^2}$	—
н2775У	436852,42	1298095,92	Метод спутниковых геодезических измерений (определений)	$M_t = \sqrt{m_0^2 + m_1^2}$	—

н2774У	436852,16	1298096,48	Метод спутниковых геодезических измерений (определений)	$M_t = \sqrt{m_0^2 + m_1^2}$	—
н2777У	436849,44	1298102,52	Метод спутниковых геодезических измерений (определений)	$M_t = \sqrt{m_0^2 + m_1^2}$	—
н2778У	436845,26	1298101,00	Метод спутниковых геодезических измерений (определений)	$M_t = \sqrt{m_0^2 + m_1^2}$	—
н2779У	436848,22	1298094,45	Метод спутниковых геодезических измерений (определений)	$M_t = \sqrt{m_0^2 + m_1^2}$	—
н2780У	436848,32	1298094,23	Метод спутниковых геодезических измерений (определений)	$M_t = \sqrt{m_0^2 + m_1^2}$	—
н2776У	436851,93	1298095,72	Метод спутниковых геодезических измерений (определений)	$M_t = \sqrt{m_0^2 + m_1^2}$	—

2. Сведения о частях границ образуемого земельного участка :ЗУ1274 :

обозначение земельного участка

Обозначение части границ		Горизонтальное проложение (S), м	Описание прохождения части границ	Сведения о согласовании местоположения границ (согласовано/спорное)
от т.	до т.			
1	2	3	4	5
н2776У	н2775У	0,53	—	—
н2775У	н2774У	0,62	—	—
н2774У	н2777У	6,62	—	—
н2777У	н2778У	4,45	—	—
н2778У	н2779У	7,19	—	—
н2779У	н2780У	0,24	—	—
н2780У	н2776У	3,91	—	—

3. Сведения о характеристиках образуемого земельного участка **:ЗУ1274 :**

обозначение земельного участка

№ п/п	Наименование характеристик земельного участка	Значение характеристики
1	2	3
1.	Адрес земельного участка	—
1.1.	Сведения о местоположении земельного участка (при отсутствии адреса) в структурированном в соответствии с федеральной информационной адресной системой виде	—
1.2.	Дополнительные сведения о местоположении земельного участка	—
2	Категория земель	—
3	Вид (виды) разрешенного использования	—
3.1.	Дополнительные сведения об использовании земельного участка	—
4.	Реестровый номер границ территориальной зоны или в случае отсутствия такого реестрового номера ее индивидуальное обозначение (вид, тип, номер, индекс)	—
5.	Площадь земельного участка ± величина предельной погрешности определения (вычисления) площади (**Р ± ΔР**), **м²**	32±—
6.	Формула, примененная для вычисления предельной погрешности определения площади земельного участка, с подставленными значениями и итоговые (вычисленные) значения (**ΔР**), м2	—
7.	Предельный минимальный и максимальный размеры земельного участка (**Рмин и Рмакс), м²**	—
8.	Кадастровый или иной государственный учетный номер (инвентарный) объекта недвижимости, расположенного на образуемом земельном участке	—
9.	Кадастровые номера исходных земельных участков	—
9.1.	Кадастровый номер входящего в состав земельного участка, представляющего собой единое землепользование (номер контура многоконтурного земельного участка), преобразование которого осуществляется	—
9.2.	Кадастровые номера земельных участков, исключаемых из состава измененного (исходного) земельного участка, представляющего собой единое землепользование	—
9.3.	Кадастровый или иной государственный учетный номер (инвентарный) объекта недвижимости, расположенного на измененном земельном участке	—

1	2	3
10.	Условный номер земельного участка	—
11	Учетный номер проекта межевания территории	—
12	Дополнительные сведения об образовании земельного участка	—
13	Сведения о земельных участках (землях общего пользования, территории общего пользования), посредством которых обеспечивается доступ	—
14.	Иные сведения	—

4. Пояснения к сведениям об образуемом земельном участке **:ЗУ1274** :

обозначение земельного участка

1.	

1. Сведения о характерных точках границ образуемого земельного участка **:ЗУ1275** :

обозначение земельного участка

Система координат МСК-40 Зона № 1

Обозначение характерных точек границ	Координаты, м		Метод определения координат	Формулы, примененные для расчета средней квадратической погрешности определения координат характерных точек границ (M_t), с подставленными в такие формулы значениями и итоговые (вычисленные) значения M_t, м	Описание закрепления точки
	X	Y			
1	2	3	4	5	6
н2781У	436850,40	1298089,18	Метод спутниковых геодезических измерений (определений)	$M_t = \sqrt{m_0^2 + m_1^2}$	—
н2773У	436854,00	1298090,67	Метод спутниковых геодезических измерений (определений)	$M_t = \sqrt{m_0^2 + m_1^2}$	—
н2776У	436851,93	1298095,72	Метод спутниковых геодезических измерений (определений)	$M_t = \sqrt{m_0^2 + m_1^2}$	—
н2780У	436848,32	1298094,23	Метод спутниковых геодезических измерений (определений)	$M_t = \sqrt{m_0^2 + m_1^2}$	—

н2781У	436850,40	1298089,18	Метод спутниковых геодезических измерений (определений)	$M_t = \sqrt{m_0^2 + m_1^2}$	—

2. Сведения о частях границ образуемого земельного участка :ЗУ1275 :

обозначение земельного участка

Обозначение части границ		Горизонтальное проложение (S), м	Описание прохождения части границ	Сведения о согласовании местоположения границ (согласовано/спорное)
от т.	до т.			
1	2	3	4	5
н2781У	н2773У	3,90	—	—
н2773У	н2776У	5,46	—	—
н2776У	н2780У	3,91	—	—
н2780У	н2781У	5,46	—	—

3. Сведения о характеристиках образуемого земельного участка :ЗУ1275 :

обозначение земельного участка

№ п/п	Наименование характеристик земельного участка	Значение характеристики
1	2	3
1.	Адрес земельного участка	—
1.1.	Сведения о местоположении земельного участка (при отсутствии адреса) в структурированном в соответствии с федеральной информационной адресной системой виде	—
1.2.	Дополнительные сведения о местоположении земельного участка	—
2	Категория земель	—
3	Вид (виды) разрешенного использования	—
3.1.	Дополнительные сведения об использовании земельного участка	—
4.	Реестровый номер границ территориальной зоны или в случае отсутствия такого реестрового номера ее индивидуальное обозначение (вид, тип, номер, индекс)	—
5.	Площадь земельного участка ± величина предельной погрешности определения (вычисления) площади (**Р ± ΔР**), **м²**	21±—
6.	Формула, примененная для вычисления предельной погрешности определения площади земельного участка, с подставленными значениями и итоговые (вычисленные) значения (**ΔР**), м2	—
7.	Предельный минимальный и максимальный размеры земельного участка (**Рмин и Рмакс), м²**	—

1	2	3
8.	Кадастровый или иной государственный учетный номер (инвентарный) объекта недвижимости, расположенного на образуемом земельном участке	—
9.	Кадастровые номера исходных земельных участков	—
9.1.	Кадастровый номер входящего в состав земельного участка, представляющего собой единое землепользование (номер контура многоконтурного земельного участка), преобразование которого осуществляется	—
9.2.	Кадастровые номера земельных участков, исключаемых из состава измененного (исходного) земельного участка, представляющего собой единое землепользование	—
9.3.	Кадастровый или иной государственный учетный номер (инвентарный) объекта недвижимости, расположенного на измененном земельном участке	—
10.	Условный номер земельного участка	—
11	Учетный номер проекта межевания территории	—
12	Дополнительные сведения об образовании земельного участка	—
13	Сведения о земельных участках (землях общего пользования, территории общего пользования), посредством которых обеспечивается доступ	—
14.	Иные сведения	—

4. Пояснения к сведениям об образуемом земельном участке **:ЗУ1275** **:**

обозначение земельного участка

1.	

1. Сведения о характерных точках границ образуемого земельного участка **:ЗУ1276** **:**

обозначение земельного участка

Система координат МСК-40 Зона № 1

Обозначение характерных точек границ	Координаты, м		Метод определения координат	Формулы, примененные для расчета средней квадратической погрешности определения координат характерных точек границ (M_t), с подставленными в такие формулы значениями и итоговые (вычисленные) значения M_t, м	Описание закрепления точки
	X	Y			
1	2	3	4	5	6
н2782У	436846,98	1298087,71	Метод спутниковых геодезических измерений (определений)	$M_t = \sqrt{m_0^2 + m_1^2}$	—
н2781У	436850,40	1298089,18	Метод спутниковых геодезических измерений (определений)	$M_t = \sqrt{m_0^2 + m_1^2}$	—
н2780У	436848,32	1298094,23	Метод спутниковых геодезических измерений (определений)	$M_t = \sqrt{m_0^2 + m_1^2}$	—
н2779У	436848,22	1298094,45	Метод спутниковых геодезических измерений (определений)	$M_t = \sqrt{m_0^2 + m_1^2}$	—
н2783У	436844,77	1298093,03	Метод спутниковых геодезических измерений (определений)	$M_t = \sqrt{m_0^2 + m_1^2}$	—
н2782У	436846,98	1298087,71	Метод спутниковых геодезических измерений (определений)	$M_t = \sqrt{m_0^2 + m_1^2}$	—

2. Сведения о частях границ образуемого земельного участка :ЗУ1276 :

обозначение земельного участка

Обозначение части границ		Горизонтальное проложение (S), м	Описание прохождения части границ	Сведения о согласовании местоположения границ (согласовано/спорное)
от т.	до т.			
1	2	3	4	5
н2782У	н2781У	3,72	—	—
н2781У	н2780У	5,46	—	—
н2780У	н2779У	0,24	—	—

н2779У	н2783У	3,73	—	—
н2783У	н2782У	5,76	—	—

3. Сведения о характеристиках образуемого земельного участка **:ЗУ1276** **:**

обозначение земельного участка

№ п/п	Наименование характеристик земельного участка	Значение характеристики
1	2	3
1.	Адрес земельного участка	—
1.1.	Сведения о местоположении земельного участка (при отсутствии адреса) в структурированном в соответствии с федеральной информационной адресной системой виде	—
1.2.	Дополнительные сведения о местоположении земельного участка	—
2	Категория земель	—
3	Вид (виды) разрешенного использования	—
3.1.	Дополнительные сведения об использовании земельного участка	—
4.	Реестровый номер границ территориальной зоны или в случае отсутствия такого реестрового номера ее индивидуальное обозначение (вид, тип, номер, индекс)	—
5.	Площадь земельного участка ± величина предельной погрешности определения (вычисления) площади (**Р ± ΔР**), **м^2**	21±—
6.	Формула, примененная для вычисления предельной погрешности определения площади земельного участка, с подставленными значениями и итоговые (вычисленные) значения (**ΔР**), м2	—
7.	Предельный минимальный и максимальный размеры земельного участка (**Рмин и Рмакс), м^2**	—
8.	Кадастровый или иной государственный учетный номер (инвентарный) объекта недвижимости, расположенного на образуемом земельном участке	—
9.	Кадастровые номера исходных земельных участков	—
9.1.	Кадастровый номер входящего в состав земельного участка, представляющего собой единое землепользование (номер контура многоконтурного земельного участка), преобразование которого осуществляется	—
9.2.	Кадастровые номера земельных участков, исключаемых из состава измененного (исходного) земельного участка, представляющего собой единое землепользование	—

1	2	3
9.3.	Кадастровый или иной государственный учетный номер (инвентарный) объекта недвижимости, расположенного на измененном земельном участке	—
10.	Условный номер земельного участка	—
11	Учетный номер проекта межевания территории	—
12	Дополнительные сведения об образовании земельного участка	—
13	Сведения о земельных участках (землях общего пользования, территории общего пользования), посредством которых обеспечивается доступ	—
14.	Иные сведения	—

4. Пояснения к сведениям об образуемом земельном участке **:ЗУ1276** :

обозначение земельного участка

1.	

1. Сведения о характерных точках границ образуемого земельного участка **:ЗУ1277** :

обозначение земельного участка

Система координат МСК-40 Зона № 1

Обозначение характерных точек границ	Координаты, м		Метод определения координат	Формулы, примененные для расчета средней квадратической погрешности определения координат характерных точек границ (M_t), с подставленными в такие формулы значениями и итоговые (вычисленные) значения M_t, м	Описание закрепления точки
	X	Y			
1	2	3	4	5	6
н2779У	436848,22	1298094,45	Метод спутниковых геодезических измерений (определений)	$M_t = \sqrt{m_0^2 + m_1^2}$	—
н2778У	436845,26	1298101,00	Метод спутниковых геодезических измерений (определений)	$M_t = \sqrt{m_0^2 + m_1^2}$	—
н2784У	436841,10	1298099,22	Метод спутниковых геодезических измерений (определений)	$M_t = \sqrt{m_0^2 + m_1^2}$	—

н2785У	436843,91	1298092,67	Метод спутниковых геодезических измерений (определений)	$M_t = \sqrt{m_0^2 + m_1^2}$	—
н2783У	436844,77	1298093,03	Метод спутниковых геодезических измерений (определений)	$M_t = \sqrt{m_0^2 + m_1^2}$	—
н2779У	436848,22	1298094,45	Метод спутниковых геодезических измерений (определений)	$M_t = \sqrt{m_0^2 + m_1^2}$	—

2. Сведения о частях границ образуемого земельного участка :ЗУ1277 :

обозначение земельного участка

Обозначение части границ		Горизонтальное проложение (S), м	Описание прохождения части границ	Сведения о согласовании местоположения границ (согласовано/спорное)
от т.	до т.			
1	2	3	4	5
н2779У	н2778У	7,19	—	—
н2778У	н2784У	4,52	—	—
н2784У	н2785У	7,13	—	—
н2785У	н2783У	0,93	—	—
н2783У	н2779У	3,73	—	—

3. Сведения о характеристиках образуемого земельного участка :ЗУ1277 :

обозначение земельного участка

№ п/п	Наименование характеристик земельного участка	Значение характеристики
1	2	3
1.	Адрес земельного участка	—
1.1.	Сведения о местоположении земельного участка (при отсутствии адреса) в структурированном в соответствии с федеральной информационной адресной системой виде	—
1.2.	Дополнительные сведения о местоположении земельного участка	—
2	Категория земель	—
3	Вид (виды) разрешенного использования	—
3.1.	Дополнительные сведения об использовании земельного участка	—
4.	Реестровый номер границ территориальной зоны или в случае отсутствия такого реестрового номера ее индивидуальное обозначение (вид, тип, номер, индекс)	—

1	2	3
5.	Площадь земельного участка ± величина предельной погрешности определения (вычисления) площади (**Р ± ΔР**), **м²**	33±—
6.	Формула, примененная для вычисления предельной погрешности определения площади земельного участка, с подставленными значениями и итоговые (вычисленные) значения (**ΔР**), м2	—
7.	Предельный минимальный и максимальный размеры земельного участка (**Рмин и Рмакс), м²**	—
8.	Кадастровый или иной государственный учетный номер (инвентарный) объекта недвижимости, расположенного на образуемом земельном участке	—
9.	Кадастровые номера исходных земельных участков	—
9.1.	Кадастровый номер входящего в состав земельного участка, представляющего собой единое землепользование (номер контура многоконтурного земельного участка), преобразование которого осуществляется	—
9.2.	Кадастровые номера земельных участков, исключаемых из состава измененного (исходного) земельного участка, представляющего собой единое землепользование	—
9.3.	Кадастровый или иной государственный учетный номер (инвентарный) объекта недвижимости, расположенного на измененном земельном участке	—
10.	Условный номер земельного участка	—
11	Учетный номер проекта межевания территории	—
12	Дополнительные сведения об образовании земельного участка	—
13	Сведения о земельных участках (землях общего пользования, территории общего пользования), посредством которых обеспечивается доступ	—
14.	Иные сведения	—

4. Пояснения к сведениям об образуемом земельном участке **:ЗУ1277** **:**

обозначение земельного участка

1.	

1. Сведения о характерных точках границ образуемого земельного участка **:ЗУ1278** **:**

обозначение земельного участка

Система координат МСК-40 Зона № 1

Обозначение характерных точек границ	Координаты, м		Метод определения координат	Формулы, примененные для расчета средней квадратической погрешности определения координат характерных точек границ (M_t), с подставленными в такие формулы значениями и итоговые (вычисленные) значения M_t, м	Описание закрепления точки
	X	Y			
1	2	3	4	5	6
н2785У	436843,91	1298092,67	Метод спутниковых геодезических измерений (определений)	$M_t = \sqrt{m_0^2 + m_1^2}$	—
н2784У	436841,10	1298099,22	Метод спутниковых геодезических измерений (определений)	$M_t = \sqrt{m_0^2 + m_1^2}$	—
н2786У	436836,70	1298097,28	Метод спутниковых геодезических измерений (определений)	$M_t = \sqrt{m_0^2 + m_1^2}$	—
н2787У	436839,55	1298090,84	Метод спутниковых геодезических измерений (определений)	$M_t = \sqrt{m_0^2 + m_1^2}$	—
н2788У	436840,99	1298091,44	Метод спутниковых геодезических измерений (определений)	$M_t = \sqrt{m_0^2 + m_1^2}$	—
н2785У	436843,91	1298092,67	Метод спутниковых геодезических измерений (определений)	$M_t = \sqrt{m_0^2 + m_1^2}$	—

2. Сведения о частях границ образуемого земельного участка :ЗУ1278 :

обозначение земельного участка

Обозначение части границ		Горизонтальное проложение (S), м	Описание прохождения части границ	Сведения о согласовании местоположения границ (согласовано/спорное)
от т.	до т.			
1	2	3	4	5
н2785У	н2784У	7,13	—	—
н2784У	н2786У	4,81	—	—
н2786У	н2787У	7,04	—	—

н2787У	н2788У	1,56	—	—
н2788У	н2785У	3,17	—	—

3. Сведения о характеристиках образуемого земельного участка **:ЗУ1278** **:**

обозначение земельного участка

№ п/п	Наименование характеристик земельного участка	Значение характеристики
1	2	3
1.	Адрес земельного участка	—
1.1.	Сведения о местоположении земельного участка (при отсутствии адреса) в структурированном в соответствии с федеральной информационной адресной системой виде	—
1.2.	Дополнительные сведения о местоположении земельного участка	—
2	Категория земель	—
3	Вид (виды) разрешенного использования	—
3.1.	Дополнительные сведения об использовании земельного участка	—
4.	Реестровый номер границ территориальной зоны или в случае отсутствия такого реестрового номера ее индивидуальное обозначение (вид, тип, номер, индекс)	—
5.	Площадь земельного участка ± величина предельной погрешности определения (вычисления) площади (**Р ± ΔР**), **м²**	34±—
6.	Формула, примененная для вычисления предельной погрешности определения площади земельного участка, с подставленными значениями и итоговые (вычисленные) значения (**ΔР**), м2	—
7.	Предельный минимальный и максимальный размеры земельного участка (**Рмин и Рмакс), м²**	—
8.	Кадастровый или иной государственный учетный номер (инвентарный) объекта недвижимости, расположенного на образуемом земельном участке	—
9.	Кадастровые номера исходных земельных участков	—
9.1.	Кадастровый номер входящего в состав земельного участка, представляющего собой единое землепользование (номер контура многоконтурного земельного участка), преобразование которого осуществляется	—
9.2.	Кадастровые номера земельных участков, исключаемых из состава измененного (исходного) земельного участка, представляющего собой единое землепользование	—

1	2	3
9.3.	Кадастровый или иной государственный учетный номер (инвентарный) объекта недвижимости, расположенного на измененном земельном участке	—
10.	Условный номер земельного участка	—
11	Учетный номер проекта межевания территории	—
12	Дополнительные сведения об образовании земельного участка	—
13	Сведения о земельных участках (землях общего пользования, территории общего пользования), посредством которых обеспечивается доступ	—
14.	Иные сведения	—

4. Пояснения к сведениям об образуемом земельном участке **:ЗУ1278** :

обозначение земельного участка

1.	

1. Сведения о характерных точках границ образуемого земельного участка **:ЗУ1279** :

обозначение земельного участка

Система координат МСК-40 Зона № 1

Обозначение характерных точек границ	Координаты, м		Метод определения координат	Формулы, примененные для расчета средней квадратической погрешности определения координат характерных точек границ (M_t), с подставленными в такие формулы значениями и итоговые (вычисленные) значения M_t, м	Описание закрепления точки
	X	Y			
1	2	3	4	5	6
н2789У	436843,27	1298086,02	Метод спутниковых геодезических измерений (определений)	$M_t = \sqrt{m_0^2 + m_1^2}$	—
н2782У	436846,98	1298087,71	Метод спутниковых геодезических измерений (определений)	$M_t = \sqrt{m_0^2 + m_1^2}$	—
н2783У	436844,77	1298093,03	Метод спутниковых геодезических измерений (определений)	$M_t = \sqrt{m_0^2 + m_1^2}$	—

н2785У	436843,91	1298092,67	Метод спутниковых геодезических измерений (определений)	$M_t = \sqrt{m_0^2 + m_1^2}$	—
н2788У	436840,99	1298091,44	Метод спутниковых геодезических измерений (определений)	$M_t = \sqrt{m_0^2 + m_1^2}$	—
н2789У	436843,27	1298086,02	Метод спутниковых геодезических измерений (определений)	$M_t = \sqrt{m_0^2 + m_1^2}$	—

2. Сведения о частях границ образуемого земельного участка :ЗУ1279 :

обозначение земельного участка

Обозначение части границ		Горизонтальное проложение (S), м	Описание прохождения части границ	Сведения о согласовании местоположения границ (согласовано/спорное)
от т.	до т.			
1	2	3	4	5
н2789У	н2782У	4,08	—	—
н2782У	н2783У	5,76	—	—
н2783У	н2785У	0,93	—	—
н2785У	н2788У	3,17	—	—
н2788У	н2789У	5,88	—	—

3. Сведения о характеристиках образуемого земельного участка :ЗУ1279 :

обозначение земельного участка

№ п/п	Наименование характеристик земельного участка	Значение характеристики
1	2	3
1.	Адрес земельного участка	—
1.1.	Сведения о местоположении земельного участка (при отсутствии адреса) в структурированном в соответствии с федеральной информационной адресной системой виде	—
1.2.	Дополнительные сведения о местоположении земельного участка	—
2	Категория земель	—
3	Вид (виды) разрешенного использования	—
3.1.	Дополнительные сведения об использовании земельного участка	—
4.	Реестровый номер границ территориальной зоны или в случае отсутствия такого реестрового номера ее индивидуальное обозначение (вид, тип, номер, индекс)	—

1	2	3
5.	Площадь земельного участка ± величина предельной погрешности определения (вычисления) площади (**Р ± ΔР**), **м²**	24±—
6.	Формула, примененная для вычисления предельной погрешности определения площади земельного участка, с подставленными значениями и итоговые (вычисленные) значения (**ΔР**), м2	—
7.	Предельный минимальный и максимальный размеры земельного участка (**Рмин и Рмакс), м²**	—
8.	Кадастровый или иной государственный учетный номер (инвентарный) объекта недвижимости, расположенного на образуемом земельном участке	—
9.	Кадастровые номера исходных земельных участков	—
9.1.	Кадастровый номер входящего в состав земельного участка, представляющего собой единое землепользование (номер контура многоконтурного земельного участка), преобразование которого осуществляется	—
9.2.	Кадастровые номера земельных участков, исключаемых из состава измененного (исходного) земельного участка, представляющего собой единое землепользование	—
9.3.	Кадастровый или иной государственный учетный номер (инвентарный) объекта недвижимости, расположенного на измененном земельном участке	—
10.	Условный номер земельного участка	—
11	Учетный номер проекта межевания территории	—
12	Дополнительные сведения об образовании земельного участка	—
13	Сведения о земельных участках (землях общего пользования, территории общего пользования), посредством которых обеспечивается доступ	—
14.	Иные сведения	—

4. Пояснения к сведениям об образуемом земельном участке **:ЗУ1279** **:**

обозначение земельного участка

1.	

1. Сведения о характерных точках границ образуемого земельного участка **:ЗУ1280** **:**

обозначение земельного участка

Система координат МСК-40 Зона № 1

Обозначение характерных точек границ	Координаты, м		Метод определения координат	Формулы, примененные для расчета средней квадратической погрешности определения координат характерных точек границ (M_t), с подставленными в такие формулы значениями и итоговые (вычисленные) значения M_t, м	Описание закрепления точки
	X	Y			
1	2	3	4	5	6
н2790У	436839,82	1298084,47	Метод спутниковых геодезических измерений (определений)	$M_t = \sqrt{m_0^2 + m_1^2}$	—
н2789У	436843,27	1298086,02	Метод спутниковых геодезических измерений (определений)	$M_t = \sqrt{m_0^2 + m_1^2}$	—
н2788У	436840,99	1298091,44	Метод спутниковых геодезических измерений (определений)	$M_t = \sqrt{m_0^2 + m_1^2}$	—
н2787У	436839,55	1298090,84	Метод спутниковых геодезических измерений (определений)	$M_t = \sqrt{m_0^2 + m_1^2}$	—
н2791У	436837,53	1298089,99	Метод спутниковых геодезических измерений (определений)	$M_t = \sqrt{m_0^2 + m_1^2}$	—
н2790У	436839,82	1298084,47	Метод спутниковых геодезических измерений (определений)	$M_t = \sqrt{m_0^2 + m_1^2}$	—

2. Сведения о частях границ образуемого земельного участка :ЗУ1280 :

обозначение земельного участка

Обозначение части границ		Горизонтальное проложение (S), м	Описание прохождения части границ	Сведения о согласовании местоположения границ (согласовано/спорное)
от т.	до т.			
1	2	3	4	5
н2790У	н2789У	3,78	—	—
н2789У	н2788У	5,88	—	—
н2788У	н2787У	1,56	—	—

н2787У	н2791У	2,19	—	—
н2791У	н2790У	5,98	—	—

3. Сведения о характеристиках образуемого земельного участка **:ЗУ1280** **:**

обозначение земельного участка

№ п/п	Наименование характеристик земельного участка	Значение характеристики
1	2	3
1.	Адрес земельного участка	—
1.1.	Сведения о местоположении земельного участка (при отсутствии адреса) в структурированном в соответствии с федеральной информационной адресной системой виде	—
1.2.	Дополнительные сведения о местоположении земельного участка	—
2	Категория земель	—
3	Вид (виды) разрешенного использования	—
3.1.	Дополнительные сведения об использовании земельного участка	—
4.	Реестровый номер границ территориальной зоны или в случае отсутствия такого реестрового номера ее индивидуальное обозначение (вид, тип, номер, индекс)	—
5.	Площадь земельного участка ± величина предельной погрешности определения (вычисления) площади (**Р ± ΔР**), **м^2**	22±—
6.	Формула, примененная для вычисления предельной погрешности определения площади земельного участка, с подставленными значениями и итоговые (вычисленные) значения (**ΔР**), м2	—
7.	Предельный минимальный и максимальный размеры земельного участка (**Рмин и Рмакс), м^2**	—
8.	Кадастровый или иной государственный учетный номер (инвентарный) объекта недвижимости, расположенного на образуемом земельном участке	—
9.	Кадастровые номера исходных земельных участков	—
9.1.	Кадастровый номер входящего в состав земельного участка, представляющего собой единое землепользование (номер контура многоконтурного земельного участка), преобразование которого осуществляется	—
9.2.	Кадастровые номера земельных участков, исключаемых из состава измененного (исходного) земельного участка, представляющего собой единое землепользование	—

1	2	3
9.3.	Кадастровый или иной государственный учетный номер (инвентарный) объекта недвижимости, расположенного на измененном земельном участке	—
10.	Условный номер земельного участка	—
11	Учетный номер проекта межевания территории	—
12	Дополнительные сведения об образовании земельного участка	—
13	Сведения о земельных участках (землях общего пользования, территории общего пользования), посредством которых обеспечивается доступ	—
14.	Иные сведения	—

4. Пояснения к сведениям об образуемом земельном участке **:ЗУ1280** :

обозначение земельного участка

1.	

1. Сведения о характерных точках границ образуемого земельного участка **:ЗУ1281** :

обозначение земельного участка

Система координат МСК-40 Зона № 1

Обозначение характерных точек границ	Координаты, м		Метод определения координат	Формулы, примененные для расчета средней квадратической погрешности определения координат характерных точек границ (M_t), с подставленными в такие формулы значениями и итоговые (вычисленные) значения M_t, м	Описание закрепления точки
	X	Y			
1	2	3	4	5	6
н2792У	436836,46	1298082,95	Метод спутниковых геодезических измерений (определений)	$M_t = \sqrt{m_0^2 + m_1^2}$	—
н2790У	436839,82	1298084,47	Метод спутниковых геодезических измерений (определений)	$M_t = \sqrt{m_0^2 + m_1^2}$	—
н2791У	436837,53	1298089,99	Метод спутниковых геодезических измерений (определений)	$M_t = \sqrt{m_0^2 + m_1^2}$	—

н2793У	436835,14	1298088,99	Метод спутниковых геодезических измерений (определений)	$M_t = \sqrt{m_0^2 + m_1^2}$	—
н2794У	436834,11	1298088,56	Метод спутниковых геодезических измерений (определений)	$M_t = \sqrt{m_0^2 + m_1^2}$	—
н2792У	436836,46	1298082,95	Метод спутниковых геодезических измерений (определений)	$M_t = \sqrt{m_0^2 + m_1^2}$	—

2. Сведения о частях границ образуемого земельного участка :ЗУ1281 :

обозначение земельного участка

Обозначение части границ		Горизонтальное проложение (S), м	Описание прохождения части границ	Сведения о согласовании местоположения границ (согласовано/спорное)
от т.	до т.			
1	2	3	4	5
н2792У	н2790У	3,69	—	—
н2790У	н2791У	5,98	—	—
н2791У	н2793У	2,59	—	—
н2793У	н2794У	1,12	—	—
н2794У	н2792У	6,08	—	—

3. Сведения о характеристиках образуемого земельного участка :ЗУ1281 :

обозначение земельного участка

№ п/п	Наименование характеристик земельного участка	Значение характеристики
1	2	3
1.	Адрес земельного участка	—
1.1.	Сведения о местоположении земельного участка (при отсутствии адреса) в структурированном в соответствии с федеральной информационной адресной системой виде	—
1.2.	Дополнительные сведения о местоположении земельного участка	—
2	Категория земель	—
3	Вид (виды) разрешенного использования	—
3.1.	Дополнительные сведения об использовании земельного участка	—
4.	Реестровый номер границ территориальной зоны или в случае отсутствия такого реестрового номера ее индивидуальное обозначение (вид, тип, номер, индекс)	—

1	2	3
5.	Площадь земельного участка ± величина предельной погрешности определения (вычисления) площади (**Р ± ΔР**), **м²**	22±—
6.	Формула, примененная для вычисления предельной погрешности определения площади земельного участка, с подставленными значениями и итоговые (вычисленные) значения (**ΔР**), м2	—
7.	Предельный минимальный и максимальный размеры земельного участка (**Рмин и Рмакс), м²**	—
8.	Кадастровый или иной государственный учетный номер (инвентарный) объекта недвижимости, расположенного на образуемом земельном участке	—
9.	Кадастровые номера исходных земельных участков	—
9.1.	Кадастровый номер входящего в состав земельного участка, представляющего собой единое землепользование (номер контура многоконтурного земельного участка), преобразование которого осуществляется	—
9.2.	Кадастровые номера земельных участков, исключаемых из состава измененного (исходного) земельного участка, представляющего собой единое землепользование	—
9.3.	Кадастровый или иной государственный учетный номер (инвентарный) объекта недвижимости, расположенного на измененном земельном участке	—
10.	Условный номер земельного участка	—
11	Учетный номер проекта межевания территории	—
12	Дополнительные сведения об образовании земельного участка	—
13	Сведения о земельных участках (землях общего пользования, территории общего пользования), посредством которых обеспечивается доступ	—
14.	Иные сведения	—

4. Пояснения к сведениям об образуемом земельном участке **:ЗУ1281** **:**

обозначение земельного участка

1.	

1. Сведения о характерных точках границ образуемого земельного участка **:ЗУ1282** **:**

обозначение земельного участка

Система координат МСК-40 Зона № 1

Обозначение характерных точек границ	Координаты, м		Метод определения координат	Формулы, примененные для расчета средней квадратической погрешности определения координат характерных точек границ (M_t), с подставленными в такие формулы значениями и итоговые (вычисленные) значения M_t, м	Описание закрепления точки
	X	Y			
1	2	3	4	5	6
н2791У	436837,53	1298089,99	Метод спутниковых геодезических измерений (определений)	$M_t = \sqrt{m_0^2 + m_1^2}$	—
н2787У	436839,55	1298090,84	Метод спутниковых геодезических измерений (определений)	$M_t = \sqrt{m_0^2 + m_1^2}$	—
н2786У	436836,70	1298097,28	Метод спутниковых геодезических измерений (определений)	$M_t = \sqrt{m_0^2 + m_1^2}$	—
н2795У	436832,47	1298095,40	Метод спутниковых геодезических измерений (определений)	$M_t = \sqrt{m_0^2 + m_1^2}$	—
н2793У	436835,14	1298088,99	Метод спутниковых геодезических измерений (определений)	$M_t = \sqrt{m_0^2 + m_1^2}$	—
н2791У	436837,53	1298089,99	Метод спутниковых геодезических измерений (определений)	$M_t = \sqrt{m_0^2 + m_1^2}$	—

2. Сведения о частях границ образуемого земельного участка :ЗУ1282 :

обозначение земельного участка

Обозначение части границ		Горизонтальное проложение (S), м	Описание прохождения части границ	Сведения о согласовании местоположения границ (согласовано/спорное)
от т.	до т.			
1	2	3	4	5
н2791У	н2787У	2,19	—	—
н2787У	н2786У	7,04	—	—
н2786У	н2795У	4,63	—	—

н2795У	н2793У	6,94	—	—
н2793У	н2791У	2,59	—	—

3. Сведения о характеристиках образуемого земельного участка **:ЗУ1282** **:**

обозначение земельного участка

№ п/п	Наименование характеристик земельного участка	Значение характеристики
1	2	3
1.	Адрес земельного участка	—
1.1.	Сведения о местоположении земельного участка (при отсутствии адреса) в структурированном в соответствии с федеральной информационной адресной системой виде	—
1.2.	Дополнительные сведения о местоположении земельного участка	—
2	Категория земель	—
3	Вид (виды) разрешенного использования	—
3.1.	Дополнительные сведения об использовании земельного участка	—
4.	Реестровый номер границ территориальной зоны или в случае отсутствия такого реестрового номера ее индивидуальное обозначение (вид, тип, номер, индекс)	—
5.	Площадь земельного участка ± величина предельной погрешности определения (вычисления) площади (**Р ± ΔР**), **м^2**	33±—
6.	Формула, примененная для вычисления предельной погрешности определения площади земельного участка, с подставленными значениями и итоговые (вычисленные) значения (**ΔР**), м2	—
7.	Предельный минимальный и максимальный размеры земельного участка (**Рмин и Рмакс), м^2**	—
8.	Кадастровый или иной государственный учетный номер (инвентарный) объекта недвижимости, расположенного на образуемом земельном участке	—
9.	Кадастровые номера исходных земельных участков	—
9.1.	Кадастровый номер входящего в состав земельного участка, представляющего собой единое землепользование (номер контура многоконтурного земельного участка), преобразование которого осуществляется	—
9.2.	Кадастровые номера земельных участков, исключаемых из состава измененного (исходного) земельного участка, представляющего собой единое землепользование	—

1	2	3
9.3.	Кадастровый или иной государственный учетный номер (инвентарный) объекта недвижимости, расположенного на измененном земельном участке	—
10.	Условный номер земельного участка	—
11	Учетный номер проекта межевания территории	—
12	Дополнительные сведения об образовании земельного участка	—
13	Сведения о земельных участках (землях общего пользования, территории общего пользования), посредством которых обеспечивается доступ	—
14.	Иные сведения	—

4. Пояснения к сведениям об образуемом земельном участке **:ЗУ1282** :

обозначение земельного участка

1.	

1. Сведения о характерных точках границ образуемого земельного участка **:ЗУ1283** :

обозначение земельного участка

Система координат МСК-40 Зона № 1

Обозначение характерных точек границ	Координаты, м		Метод определения координат	Формулы, примененные для расчета средней квадратической погрешности определения координат характерных точек границ (M_t), с подставленными в такие формулы значениями и итоговые (вычисленные) значения M_t, м	Описание закрепления точки
	X	Y			
1	2	3	4	5	6
н2794У	436834,11	1298088,56	Метод спутниковых геодезических измерений (определений)	$M_t = \sqrt{m_0^2 + m_1^2}$	—
н2793У	436835,14	1298088,99	Метод спутниковых геодезических измерений (определений)	$M_t = \sqrt{m_0^2 + m_1^2}$	—
н2795У	436832,47	1298095,40	Метод спутниковых геодезических измерений (определений)	$M_t = \sqrt{m_0^2 + m_1^2}$	—

н2796У	436828,51	1298093,60	Метод спутниковых геодезических измерений (определений)	$M_t = \sqrt{m_0^2 + m_1^2}$	—
н2797У	436831,14	1298087,31	Метод спутниковых геодезических измерений (определений)	$M_t = \sqrt{m_0^2 + m_1^2}$	—
н2794У	436834,11	1298088,56	Метод спутниковых геодезических измерений (определений)	$M_t = \sqrt{m_0^2 + m_1^2}$	—

2. Сведения о частях границ образуемого земельного участка :ЗУ1283 :

обозначение земельного участка

Обозначение части границ		Горизонтальное проложение (S), м	Описание прохождения части границ	Сведения о согласовании местоположения границ (согласовано/спорное)
от т.	до т.			
1	2	3	4	5
н2794У	н2793У	1,12	—	—
н2793У	н2795У	6,94	—	—
н2795У	н2796У	4,35	—	—
н2796У	н2797У	6,82	—	—
н2797У	н2794У	3,22	—	—

3. Сведения о характеристиках образуемого земельного участка :ЗУ1283 :

обозначение земельного участка

№ п/п	Наименование характеристик земельного участка	Значение характеристики
1	2	3
1.	Адрес земельного участка	—
1.1.	Сведения о местоположении земельного участка (при отсутствии адреса) в структурированном в соответствии с федеральной информационной адресной системой виде	—
1.2.	Дополнительные сведения о местоположении земельного участка	—
2	Категория земель	—
3	Вид (виды) разрешенного использования	—
3.1.	Дополнительные сведения об использовании земельного участка	—
4.	Реестровый номер границ территориальной зоны или в случае отсутствия такого реестрового номера ее индивидуальное обозначение (вид, тип, номер, индекс)	—

1	2	3
5.	Площадь земельного участка ± величина предельной погрешности определения (вычисления) площади (**Р ± ΔР**), **м²**	30±—
6.	Формула, примененная для вычисления предельной погрешности определения площади земельного участка, с подставленными значениями и итоговые (вычисленные) значения (**ΔР**), м2	—
7.	Предельный минимальный и максимальный размеры земельного участка (**Рмин и Рмакс), м²**	—
8.	Кадастровый или иной государственный учетный номер (инвентарный) объекта недвижимости, расположенного на образуемом земельном участке	—
9.	Кадастровые номера исходных земельных участков	—
9.1.	Кадастровый номер входящего в состав земельного участка, представляющего собой единое землепользование (номер контура многоконтурного земельного участка), преобразование которого осуществляется	—
9.2.	Кадастровые номера земельных участков, исключаемых из состава измененного (исходного) земельного участка, представляющего собой единое землепользование	—
9.3.	Кадастровый или иной государственный учетный номер (инвентарный) объекта недвижимости, расположенного на измененном земельном участке	—
10.	Условный номер земельного участка	—
11	Учетный номер проекта межевания территории	—
12	Дополнительные сведения об образовании земельного участка	—
13	Сведения о земельных участках (землях общего пользования, территории общего пользования), посредством которых обеспечивается доступ	—
14.	Иные сведения	—

4. Пояснения к сведениям об образуемом земельном участке **:ЗУ1283** :

обозначение земельного участка

1.	

1. Сведения о характерных точках границ образуемого земельного участка **:ЗУ1284** :

обозначение земельного участка

Система координат МСК-40 Зона № 1

Обозначение характерных точек границ	Координаты, м		Метод определения координат	Формулы, примененные для расчета средней квадратической погрешности определения координат характерных точек границ (M_t), с подставленными в такие формулы значениями и итоговые (вычисленные) значения M_t, м	Описание закрепления точки
	X	Y			
1	2	3	4	5	6
н2797У	436831,14	1298087,31	Метод спутниковых геодезических измерений (определений)	$M_t = \sqrt{m_0^2 + m_1^2}$	—
н2796У	436828,51	1298093,60	Метод спутниковых геодезических измерений (определений)	$M_t = \sqrt{m_0^2 + m_1^2}$	—
н2798У	436824,62	1298091,81	Метод спутниковых геодезических измерений (определений)	$M_t = \sqrt{m_0^2 + m_1^2}$	—
н2799У	436827,18	1298086,13	Метод спутниковых геодезических измерений (определений)	$M_t = \sqrt{m_0^2 + m_1^2}$	—
н2800У	436827,35	1298085,74	Метод спутниковых геодезических измерений (определений)	$M_t = \sqrt{m_0^2 + m_1^2}$	—
н2801У	436830,91	1298087,21	Метод спутниковых геодезических измерений (определений)	$M_t = \sqrt{m_0^2 + m_1^2}$	—
н2797У	436831,14	1298087,31	Метод спутниковых геодезических измерений (определений)	$M_t = \sqrt{m_0^2 + m_1^2}$	—

2. Сведения о частях границ образуемого земельного участка :ЗУ1284 :

обозначение земельного участка

Обозначение части границ		Горизонтальное проложение (S), м	Описание прохождения части границ	Сведения о согласовании местоположения границ (согласовано/спорное)
от т.	до т.			

1	2	3	4	5
н2797У	н2796У	6,82	—	—
н2796У	н2798У	4,28	—	—
н2798У	н2799У	6,23	—	—
н2799У	н2800У	0,43	—	—
н2800У	н2801У	3,85	—	—
н2801У	н2797У	0,25	—	—

3. Сведения о характеристиках образуемого земельного участка **:ЗУ1284** **:**

обозначение земельного участка

№ п/п	Наименование характеристик земельного участка	Значение характеристики
1	2	3
1.	Адрес земельного участка	—
1.1.	Сведения о местоположении земельного участка (при отсутствии адреса) в структурированном в соответствии с федеральной информационной адресной системой виде	—
1.2.	Дополнительные сведения о местоположении земельного участка	—
2	Категория земель	—
3	Вид (виды) разрешенного использования	—
3.1.	Дополнительные сведения об использовании земельного участка	—
4.	Реестровый номер границ территориальной зоны или в случае отсутствия такого реестрового номера ее индивидуальное обозначение (вид, тип, номер, индекс)	—
5.	Площадь земельного участка ± величина предельной погрешности определения (вычисления) площади (**Р ± ΔР**), **м^2**	28±—
6.	Формула, примененная для вычисления предельной погрешности определения площади земельного участка, с подставленными значениями и итоговые (вычисленные) значения (**ΔР**), м2	—
7.	Предельный минимальный и максимальный размеры земельного участка (**Рмин и Рмакс), м^2**	—
8.	Кадастровый или иной государственный учетный номер (инвентарный) объекта недвижимости, расположенного на образуемом земельном участке	—
9.	Кадастровые номера исходных земельных участков	—
9.1.	Кадастровый номер входящего в состав земельного участка, представляющего собой единое землепользование (номер контура	—

1	2	3
	многоконтурного земельного участка), преобразование которого осуществляется	
9.2.	Кадастровые номера земельных участков, исключаемых из состава измененного (исходного) земельного участка, представляющего собой единое землепользование	—
9.3.	Кадастровый или иной государственный учетный номер (инвентарный) объекта недвижимости, расположенного на измененном земельном участке	—
10.	Условный номер земельного участка	—
11	Учетный номер проекта межевания территории	—
12	Дополнительные сведения об образовании земельного участка	—
13	Сведения о земельных участках (землях общего пользования, территории общего пользования), посредством которых обеспечивается доступ	—
14.	Иные сведения	—

4. Пояснения к сведениям об образуемом земельном участке **:ЗУ1284** :

обозначение земельного участка

1.	

1. Сведения о характерных точках границ образуемого земельного участка **:ЗУ1285** :

обозначение земельного участка

Система координат МСК-40 Зона № 1

Обозначение характерных точек границ	Координаты, м		Метод определения координат	Формулы, примененные для расчета средней квадратической погрешности определения координат характерных точек границ (M_t), с подставленными в такие формулы значениями и итоговые (вычисленные) значения M_t, м	Описание закрепления точки
	X	Y			
1	2	3	4	5	6
н2802У	436833,27	1298081,52	Метод спутниковых геодезических измерений (определений)	$M_t = \sqrt{m_0^2 + m_1^2}$	—

н2792У	436836,46	1298082,95	Метод спутниковых геодезических измерений (определений)	$M_t = \sqrt{m_0^2 + m_1^2}$	—
н2794У	436834,11	1298088,56	Метод спутниковых геодезических измерений (определений)	$M_t = \sqrt{m_0^2 + m_1^2}$	—
н2803У	436831,14	1298087,31	Метод спутниковых геодезических измерений (определений)	$M_t = \sqrt{m_0^2 + m_1^2}$	—
н2801У	436830,91	1298087,21	Метод спутниковых геодезических измерений (определений)	$M_t = \sqrt{m_0^2 + m_1^2}$	—
н2802У	436833,27	1298081,52	Метод спутниковых геодезических измерений (определений)	$M_t = \sqrt{m_0^2 + m_1^2}$	—

2. Сведения о частях границ образуемого земельного участка :ЗУ1285 :

обозначение земельного участка

Обозначение части границ		Горизонтальное проложение (S), м	Описание прохождения части границ	Сведения о согласовании местоположения границ (согласовано/спорное)
от т.	до т.			
1	2	3	4	5
н2802У	н2792У	3,50	—	—
н2792У	н2794У	6,08	—	—
н2794У	н2803У	3,22	—	—
н2803У	н2801У	0,25	—	—
н2801У	н2802У	6,16	—	—

3. Сведения о характеристиках образуемого земельного участка :ЗУ1285 :

обозначение земельного участка

№ п/п	Наименование характеристик земельного участка	Значение характеристики
1	2	3
1.	Адрес земельного участка	—
1.1.	Сведения о местоположении земельного участка (при отсутствии адреса) в структурированном в соответствии с федеральной информационной адресной системой виде	—
1.2.	Дополнительные сведения о местоположении земельного участка	—

1	2	3
2	Категория земель	—
3	Вид (виды) разрешенного использования	—
3.1.	Дополнительные сведения об использовании земельного участка	—
4.	Реестровый номер границ территориальной зоны или в случае отсутствия такого реестрового номера ее индивидуальное обозначение (вид, тип, номер, индекс)	—
5.	Площадь земельного участка ± величина предельной погрешности определения (вычисления) площади (**Р ± ΔР**), **м^2**	21±—
6.	Формула, примененная для вычисления предельной погрешности определения площади земельного участка, с подставленными значениями и итоговые (вычисленные) значения (**ΔР**), м2	—
7.	Предельный минимальный и максимальный размеры земельного участка (**Рмин и Рмакс), м^2**	—
8.	Кадастровый или иной государственный учетный номер (инвентарный) объекта недвижимости, расположенного на образуемом земельном участке	—
9.	Кадастровые номера исходных земельных участков	—
9.1.	Кадастровый номер входящего в состав земельного участка, представляющего собой единое землепользование (номер контура многоконтурного земельного участка), преобразование которого осуществляется	—
9.2.	Кадастровые номера земельных участков, исключаемых из состава измененного (исходного) земельного участка, представляющего собой единое землепользование	—
9.3.	Кадастровый или иной государственный учетный номер (инвентарный) объекта недвижимости, расположенного на измененном земельном участке	—
10.	Условный номер земельного участка	—
11	Учетный номер проекта межевания территории	—
12	Дополнительные сведения об образовании земельного участка	—
13	Сведения о земельных участках (землях общего пользования, территории общего пользования), посредством которых обеспечивается доступ	—
14.	Иные сведения	—

4. Пояснения к сведениям об образуемом земельном участке **:ЗУ1285** **:**

обозначение земельного участка

1.	

1. Сведения о характерных точках границ образуемого земельного участка **:ЗУ1286** **:**

обозначение земельного участка

Система координат МСК-40 Зона № 1

Обозначение характерных точек границ	**Координаты, м**		**Метод определения координат**	**Формулы, примененные для расчета средней квадратической погрешности определения координат характерных точек границ (M_t), с подставленными в такие формулы значениями и итоговые (вычисленные) значения M_t, м**	**Описание закрепления точки**
	X	**Y**			
1	**2**	**3**	**4**	**5**	**6**
н2804У	436829,89	1298080,00	Метод спутниковых геодезических измерений (определений)	$M_t = \sqrt{m_0^2 + m_1^2}$	—
н2802У	436833,27	1298081,52	Метод спутниковых геодезических измерений (определений)	$M_t = \sqrt{m_0^2 + m_1^2}$	—
н2801У	436830,91	1298087,21	Метод спутниковых геодезических измерений (определений)	$M_t = \sqrt{m_0^2 + m_1^2}$	—
н2800У	436827,35	1298085,74	Метод спутниковых геодезических измерений (определений)	$M_t = \sqrt{m_0^2 + m_1^2}$	—
н2804У	436829,89	1298080,00	Метод спутниковых геодезических измерений (определений)	$M_t = \sqrt{m_0^2 + m_1^2}$	—

2. Сведения о частях границ образуемого земельного участка :ЗУ1286 :

обозначение земельного участка

Обозначение части границ		Горизонтальное проложение (S), м	Описание прохождения части границ	Сведения о согласовании местоположения границ (согласовано/спорное)
от т.	до т.			
1	2	3	4	5
н2804У	н2802У	3,71	—	—
н2802У	н2801У	6,16	—	—
н2801У	н2800У	3,85	—	—
н2800У	н2804У	6,28	—	—

3. Сведения о характеристиках образуемого земельного участка :ЗУ1286 :

обозначение земельного участка

№ п/п	Наименование характеристик земельного участка	Значение характеристики
1	2	3
1.	Адрес земельного участка	—
1.1.	Сведения о местоположении земельного участка (при отсутствии адреса) в структурированном в соответствии с федеральной информационной адресной системой виде	—
1.2.	Дополнительные сведения о местоположении земельного участка	—
2	Категория земель	—
3	Вид (виды) разрешенного использования	—
3.1.	Дополнительные сведения об использовании земельного участка	—
4.	Реестровый номер границ территориальной зоны или в случае отсутствия такого реестрового номера ее индивидуальное обозначение (вид, тип, номер, индекс)	—
5.	Площадь земельного участка ± величина предельной погрешности определения (вычисления) площади (**Р ± ΔР**), **м^2**	23±—
6.	Формула, примененная для вычисления предельной погрешности определения площади земельного участка, с подставленными значениями и итоговые (вычисленные) значения (**ΔР**), м2	—
7.	Предельный минимальный и максимальный размеры земельного участка (**Рмин и Рмакс), м^2**	—
8.	Кадастровый или иной государственный учетный номер (инвентарный) объекта недвижимости, расположенного на образуемом земельном участке	—

1	2	3
9.	Кадастровые номера исходных земельных участков	—
9.1.	Кадастровый номер входящего в состав земельного участка, представляющего собой единое землепользование (номер контура многоконтурного земельного участка), преобразование которого осуществляется	—
9.2.	Кадастровые номера земельных участков, исключаемых из состава измененного (исходного) земельного участка, представляющего собой единое землепользование	—
9.3.	Кадастровый или иной государственный учетный номер (инвентарный) объекта недвижимости, расположенного на измененном земельном участке	—
10.	Условный номер земельного участка	—
11	Учетный номер проекта межевания территории	—
12	Дополнительные сведения об образовании земельного участка	—
13	Сведения о земельных участках (землях общего пользования, территории общего пользования), посредством которых обеспечивается доступ	—
14.	Иные сведения	—

4. Пояснения к сведениям об образуемом земельном участке **:ЗУ1286** :

обозначение земельного участка

1.	

1. Сведения о характерных точках границ образуемого земельного участка **:ЗУ1287** :

обозначение земельного участка

Система координат МСК-40 Зона № 1

Обозначение характерных точек границ	Координаты, м		Метод определения координат	Формулы, примененные для расчета средней квадратической погрешности определения координат характерных точек границ (M_t), с подставленными в такие формулы значениями и итоговые (вычисленные) значения M_t, м	Описание закрепления точки
	X	Y			
1	2	3	4	5	6

н2805У	436825,56	1298078,20	Метод спутниковых геодезических измерений (определений)	$M_t = \sqrt{m_0^2 + m_1^2}$	—
н2804У	436829,89	1298080,00	Метод спутниковых геодезических измерений (определений)	$M_t = \sqrt{m_0^2 + m_1^2}$	—
н2800У	436827,35	1298085,74	Метод спутниковых геодезических измерений (определений)	$M_t = \sqrt{m_0^2 + m_1^2}$	—
н2799У	436827,18	1298086,13	Метод спутниковых геодезических измерений (определений)	$M_t = \sqrt{m_0^2 + m_1^2}$	—
н2806У	436823,03	1298084,26	Метод спутниковых геодезических измерений (определений)	$M_t = \sqrt{m_0^2 + m_1^2}$	—
н2807У	436823,11	1298084,05	Метод спутниковых геодезических измерений (определений)	$M_t = \sqrt{m_0^2 + m_1^2}$	—
н2805У	436825,56	1298078,20	Метод спутниковых геодезических измерений (определений)	$M_t = \sqrt{m_0^2 + m_1^2}$	—

2. Сведения о частях границ образуемого земельного участка :ЗУ1287 :

обозначение земельного участка

Обозначение части границ		Горизонтальное проложение (S), м	Описание прохождения части границ	Сведения о согласовании местоположения границ (согласовано/спорное)
от т.	до т.			
1	2	3	4	5
н2805У	н2804У	4,69	—	—
н2804У	н2800У	6,28	—	—
н2800У	н2799У	0,43	—	—
н2799У	н2806У	4,55	—	—
н2806У	н2807У	0,22	—	—
н2807У	н2805У	6,34	—	—

3. Сведения о характеристиках образуемого земельного участка **:ЗУ1287 :**

обозначение земельного участка

№ п/п	Наименование характеристик земельного участка	Значение характеристики
1	2	3
1.	Адрес земельного участка	—
1.1.	Сведения о местоположении земельного участка (при отсутствии адреса) в структурированном в соответствии с федеральной информационной адресной системой виде	—
1.2.	Дополнительные сведения о местоположении земельного участка	—
2	Категория земель	—
3	Вид (виды) разрешенного использования	—
3.1.	Дополнительные сведения об использовании земельного участка	—
4.	Реестровый номер границ территориальной зоны или в случае отсутствия такого реестрового номера ее индивидуальное обозначение (вид, тип, номер, индекс)	—
5.	Площадь земельного участка ± величина предельной погрешности определения (вычисления) площади (**Р ± ΔР**), **м²**	31±—
6.	Формула, примененная для вычисления предельной погрешности определения площади земельного участка, с подставленными значениями и итоговые (вычисленные) значения (**ΔР**), м2	—
7.	Предельный минимальный и максимальный размеры земельного участка (**Рмин и Рмакс), м²**	—
8.	Кадастровый или иной государственный учетный номер (инвентарный) объекта недвижимости, расположенного на образуемом земельном участке	—
9.	Кадастровые номера исходных земельных участков	—
9.1.	Кадастровый номер входящего в состав земельного участка, представляющего собой единое землепользование (номер контура многоконтурного земельного участка), преобразование которого осуществляется	—
9.2.	Кадастровые номера земельных участков, исключаемых из состава измененного (исходного) земельного участка, представляющего собой единое землепользование	—
9.3.	Кадастровый или иной государственный учетный номер (инвентарный) объекта недвижимости, расположенного на измененном земельном участке	—

1	2	3
10.	Условный номер земельного участка	—
11	Учетный номер проекта межевания территории	—
12	Дополнительные сведения об образовании земельного участка	—
13	Сведения о земельных участках (землях общего пользования, территории общего пользования), посредством которых обеспечивается доступ	—
14.	Иные сведения	—

4. Пояснения к сведениям об образуемом земельном участке **:ЗУ1287** **:**

обозначение земельного участка

1.	

1. Сведения о характерных точках границ образуемого земельного участка **:ЗУ1288** **:**

обозначение земельного участка

Система координат МСК-40 Зона № 1

Обозначение характерных точек границ	Координаты, м		Метод определения координат	Формулы, примененные для расчета средней квадратической погрешности определения координат характерных точек границ (M_t), с подставленными в такие формулы значениями и итоговые (вычисленные) значения M_t, м	Описание закрепления точки
	X	Y			
1	2	3	4	5	6
н2799У	436827,18	1298086,13	Метод спутниковых геодезических измерений (определений)	$M_t = \sqrt{m_0^2 + m_1^2}$	—
н2798У	436824,62	1298091,81	Метод спутниковых геодезических измерений (определений)	$M_t = \sqrt{m_0^2 + m_1^2}$	—
н2808У	436820,30	1298089,82	Метод спутниковых геодезических измерений (определений)	$M_t = \sqrt{m_0^2 + m_1^2}$	—
н2806У	436823,03	1298084,26	Метод спутниковых геодезических измерений (определений)	$M_t = \sqrt{m_0^2 + m_1^2}$	—

н2799У	436827,18	1298086,13	Метод спутниковых геодезических измерений (определений)	$M_t = \sqrt{m_0^2 + m_1^2}$	—

2. Сведения о частях границ образуемого земельного участка :ЗУ1288 :

обозначение земельного участка

Обозначение части границ		Горизонтальное проложение (S), м	Описание прохождения части границ	Сведения о согласовании местоположения границ (согласовано/спорное)
от т.	до т.			
1	2	3	4	5
н2799У	н2798У	6,23	—	—
н2798У	н2808У	4,76	—	—
н2808У	н2806У	6,19	—	—
н2806У	н2799У	4,55	—	—

3. Сведения о характеристиках образуемого земельного участка :ЗУ1288 :

обозначение земельного участка

№ п/п	Наименование характеристик земельного участка	Значение характеристики
1	2	3
1.	Адрес земельного участка	—
1.1.	Сведения о местоположении земельного участка (при отсутствии адреса) в структурированном в соответствии с федеральной информационной адресной системой виде	—
1.2.	Дополнительные сведения о местоположении земельного участка	—
2	Категория земель	—
3	Вид (виды) разрешенного использования	—
3.1.	Дополнительные сведения об использовании земельного участка	—
4.	Реестровый номер границ территориальной зоны или в случае отсутствия такого реестрового номера ее индивидуальное обозначение (вид, тип, номер, индекс)	—
5.	Площадь земельного участка ± величина предельной погрешности определения (вычисления) площади (**Р ± ΔР**), **м²**	29±—
6.	Формула, примененная для вычисления предельной погрешности определения площади земельного участка, с подставленными значениями и итоговые (вычисленные) значения (**ΔР**), м2	—
7.	Предельный минимальный и максимальный размеры земельного участка (**Рмин и Рмакс), м²**	—

1	2	3
8.	Кадастровый или иной государственный учетный номер (инвентарный) объекта недвижимости, расположенного на образуемом земельном участке	—
9.	Кадастровые номера исходных земельных участков	—
9.1.	Кадастровый номер входящего в состав земельного участка, представляющего собой единое землепользование (номер контура многоконтурного земельного участка), преобразование которого осуществляется	—
9.2.	Кадастровые номера земельных участков, исключаемых из состава измененного (исходного) земельного участка, представляющего собой единое землепользование	—
9.3.	Кадастровый или иной государственный учетный номер (инвентарный) объекта недвижимости, расположенного на измененном земельном участке	—
10.	Условный номер земельного участка	—
11	Учетный номер проекта межевания территории	—
12	Дополнительные сведения об образовании земельного участка	—
13	Сведения о земельных участках (землях общего пользования, территории общего пользования), посредством которых обеспечивается доступ	—
14.	Иные сведения	—

4. Пояснения к сведениям об образуемом земельном участке **:ЗУ1288** **:**

обозначение земельного участка

1.	

1. Сведения о характерных точках границ образуемого земельного участка **:ЗУ1289** **:**

обозначение земельного участка

Система координат МСК-40 Зона № 1

Обозначение характерных точек границ	Координаты, м		Метод определения координат	Формулы, примененные для расчета средней квадратической погрешности определения координат характерных точек границ (M_t), с подставленными в такие формулы значениями и итоговые (вычисленные) значения M_t, м	Описание закрепления точки
	X	Y			
1	2	3	4	5	6
н2809У	436821,08	1298076,37	Метод спутниковых геодезических измерений (определений)	$M_t = \sqrt{m_0^2 + m_1^2}$	—
н2805У	436825,56	1298078,20	Метод спутниковых геодезических измерений (определений)	$M_t = \sqrt{m_0^2 + m_1^2}$	—
н2807У	436823,11	1298084,05	Метод спутниковых геодезических измерений (определений)	$M_t = \sqrt{m_0^2 + m_1^2}$	—
н2810У	436818,91	1298082,30	Метод спутниковых геодезических измерений (определений)	$M_t = \sqrt{m_0^2 + m_1^2}$	—
н2811У	436818,68	1298082,21	Метод спутниковых геодезических измерений (определений)	$M_t = \sqrt{m_0^2 + m_1^2}$	—
н2809У	436821,08	1298076,37	Метод спутниковых геодезических измерений (определений)	$M_t = \sqrt{m_0^2 + m_1^2}$	—

2. Сведения о частях границ образуемого земельного участка :ЗУ1289 :

обозначение земельного участка

Обозначение части границ		Горизонтальное проложение (S), м	Описание прохождения части границ	Сведения о согласовании местоположения границ (согласовано/спорное)
от т.	до т.			
1	2	3	4	5
н2809У	н2805У	4,84	—	—
н2805У	н2807У	6,34	—	—
н2807У	н2810У	4,55	—	—

н2810У	н2811У	0,25	—	—
н2811У	н2809У	6,31	—	—

3. Сведения о характеристиках образуемого земельного участка **:ЗУ1289** **:**

обозначение земельного участка

№ п/п	Наименование характеристик земельного участка	Значение характеристики
1	2	3
1.	Адрес земельного участка	—
1.1.	Сведения о местоположении земельного участка (при отсутствии адреса) в структурированном в соответствии с федеральной информационной адресной системой виде	—
1.2.	Дополнительные сведения о местоположении земельного участка	—
2	Категория земель	—
3	Вид (виды) разрешенного использования	—
3.1.	Дополнительные сведения об использовании земельного участка	—
4.	Реестровый номер границ территориальной зоны или в случае отсутствия такого реестрового номера ее индивидуальное обозначение (вид, тип, номер, индекс)	—
5.	Площадь земельного участка ± величина предельной погрешности определения (вычисления) площади (**Р ± ΔР**), **м^2**	30±—
6.	Формула, примененная для вычисления предельной погрешности определения площади земельного участка, с подставленными значениями и итоговые (вычисленные) значения (**ΔР**), м2	—
7.	Предельный минимальный и максимальный размеры земельного участка (**Рмин и Рмакс), м^2**	—
8.	Кадастровый или иной государственный учетный номер (инвентарный) объекта недвижимости, расположенного на образуемом земельном участке	—
9.	Кадастровые номера исходных земельных участков	—
9.1.	Кадастровый номер входящего в состав земельного участка, представляющего собой единое землепользование (номер контура многоконтурного земельного участка), преобразование которого осуществляется	—
9.2.	Кадастровые номера земельных участков, исключаемых из состава измененного (исходного) земельного участка, представляющего собой единое землепользование	—

1	2	3
9.3.	Кадастровый или иной государственный учетный номер (инвентарный) объекта недвижимости, расположенного на измененном земельном участке	—
10.	Условный номер земельного участка	—
11	Учетный номер проекта межевания территории	—
12	Дополнительные сведения об образовании земельного участка	—
13	Сведения о земельных участках (землях общего пользования, территории общего пользования), посредством которых обеспечивается доступ	—
14.	Иные сведения	—

4. Пояснения к сведениям об образуемом земельном участке **:ЗУ1289** :

обозначение земельного участка

1.	

1. Сведения о характерных точках границ образуемого земельного участка **:ЗУ1290** :

обозначение земельного участка

Система координат МСК-40 Зона № 1

Обозначение характерных точек границ	Координаты, м		Метод определения координат	Формулы, примененные для расчета средней квадратической погрешности определения координат характерных точек границ (M_t), с подставленными в такие формулы значениями и итоговые (вычисленные) значения M_t, м	Описание закрепления точки
	X	Y			
1	2	3	4	5	6
н2807У	436823,11	1298084,05	Метод спутниковых геодезических измерений (определений)	$M_t = \sqrt{m_0^2 + m_1^2}$	—
н2806У	436823,03	1298084,26	Метод спутниковых геодезических измерений (определений)	$M_t = \sqrt{m_0^2 + m_1^2}$	—
н2808У	436820,30	1298089,82	Метод спутниковых геодезических измерений (определений)	$M_t = \sqrt{m_0^2 + m_1^2}$	—

н2812У	436816,31	1298087,99	Метод спутниковых геодезических измерений (определений)	$M_t = \sqrt{m_0^2 + m_1^2}$	—
н2810У	436818,91	1298082,30	Метод спутниковых геодезических измерений (определений)	$M_t = \sqrt{m_0^2 + m_1^2}$	—
н2807У	436823,11	1298084,05	Метод спутниковых геодезических измерений (определений)	$M_t = \sqrt{m_0^2 + m_1^2}$	—

2. Сведения о частях границ образуемого земельного участка :ЗУ1290 :

обозначение земельного участка

Обозначение части границ		Горизонтальное проложение (S), м	Описание прохождения части границ	Сведения о согласовании местоположения границ (согласовано/спорное)
от т.	до т.			
1	2	3	4	5
н2807У	н2806У	0,22	—	—
н2806У	н2808У	6,19	—	—
н2808У	н2812У	4,39	—	—
н2812У	н2810У	6,26	—	—
н2810У	н2807У	4,55	—	—

3. Сведения о характеристиках образуемого земельного участка :ЗУ1290 :

обозначение земельного участка

№ п/п	Наименование характеристик земельного участка	Значение характеристики
1	2	3
1.	Адрес земельного участка	—
1.1.	Сведения о местоположении земельного участка (при отсутствии адреса) в структурированном в соответствии с федеральной информационной адресной системой виде	—
1.2.	Дополнительные сведения о местоположении земельного участка	—
2	Категория земель	—
3	Вид (виды) разрешенного использования	—
3.1.	Дополнительные сведения об использовании земельного участка	—
4.	Реестровый номер границ территориальной зоны или в случае отсутствия такого реестрового номера ее индивидуальное обозначение (вид, тип, номер, индекс)	—

1	2	3
5.	Площадь земельного участка ± величина предельной погрешности определения (вычисления) площади (**Р ± ΔР**), **м²**	28±—
6.	Формула, примененная для вычисления предельной погрешности определения площади земельного участка, с подставленными значениями и итоговые (вычисленные) значения (**ΔР**), м2	—
7.	Предельный минимальный и максимальный размеры земельного участка (**Рмин и Рмакс), м²**	—
8.	Кадастровый или иной государственный учетный номер (инвентарный) объекта недвижимости, расположенного на образуемом земельном участке	—
9.	Кадастровые номера исходных земельных участков	—
9.1.	Кадастровый номер входящего в состав земельного участка, представляющего собой единое землепользование (номер контура многоконтурного земельного участка), преобразование которого осуществляется	—
9.2.	Кадастровые номера земельных участков, исключаемых из состава измененного (исходного) земельного участка, представляющего собой единое землепользование	—
9.3.	Кадастровый или иной государственный учетный номер (инвентарный) объекта недвижимости, расположенного на измененном земельном участке	—
10.	Условный номер земельного участка	—
11	Учетный номер проекта межевания территории	—
12	Дополнительные сведения об образовании земельного участка	—
13	Сведения о земельных участках (землях общего пользования, территории общего пользования), посредством которых обеспечивается доступ	—
14.	Иные сведения	—

4. Пояснения к сведениям об образуемом земельном участке **:ЗУ1290** **:**

обозначение земельного участка

1.	

1. Сведения о характерных точках границ образуемого земельного участка **:ЗУ1291** **:**

обозначение земельного участка

Система координат МСК-40 Зона № 1

Обозначение характерных точек границ	Координаты, м		Метод определения координат	Формулы, примененные для расчета средней квадратической погрешности определения координат характерных точек границ (M_t), с подставленными в такие формулы значениями и итоговые (вычисленные) значения M_t, м	Описание закрепления точки
	X	Y			
1	2	3	4	5	6
н2813У	436817,30	1298074,89	Метод спутниковых геодезических измерений (определений)	$M_t = \sqrt{m_0^2 + m_1^2}$	—
н2809У	436821,08	1298076,37	Метод спутниковых геодезических измерений (определений)	$M_t = \sqrt{m_0^2 + m_1^2}$	—
н2811У	436818,68	1298082,21	Метод спутниковых геодезических измерений (определений)	$M_t = \sqrt{m_0^2 + m_1^2}$	—
н2814У	436814,94	1298080,67	Метод спутниковых геодезических измерений (определений)	$M_t = \sqrt{m_0^2 + m_1^2}$	—
н2815У	436814,84	1298080,63	Метод спутниковых геодезических измерений (определений)	$M_t = \sqrt{m_0^2 + m_1^2}$	—
н2813У	436817,30	1298074,89	Метод спутниковых геодезических измерений (определений)	$M_t = \sqrt{m_0^2 + m_1^2}$	—

2. Сведения о частях границ образуемого земельного участка :ЗУ1291 :

обозначение земельного участка

Обозначение части границ		Горизонтальное проложение (S), м	Описание прохождения части границ	Сведения о согласовании местоположения границ (согласовано/спорное)
от т.	до т.			
1	2	3	4	5
н2813У	н2809У	4,06	—	—
н2809У	н2811У	6,31	—	—
н2811У	н2814У	4,04	—	—

н2814У	н2815У	0,11	—	—
н2815У	н2813У	6,24	—	—

3. Сведения о характеристиках образуемого земельного участка **:ЗУ1291** **:**

обозначение земельного участка

№ п/п	Наименование характеристик земельного участка	Значение характеристики
1	2	3
1.	Адрес земельного участка	—
1.1.	Сведения о местоположении земельного участка (при отсутствии адреса) в структурированном в соответствии с федеральной информационной адресной системой виде	—
1.2.	Дополнительные сведения о местоположении земельного участка	—
2	Категория земель	—
3	Вид (виды) разрешенного использования	—
3.1.	Дополнительные сведения об использовании земельного участка	—
4.	Реестровый номер границ территориальной зоны или в случае отсутствия такого реестрового номера ее индивидуальное обозначение (вид, тип, номер, индекс)	—
5.	Площадь земельного участка ± величина предельной погрешности определения (вычисления) площади (**Р ± ΔР**), **м^2**	26±—
6.	Формула, примененная для вычисления предельной погрешности определения площади земельного участка, с подставленными значениями и итоговые (вычисленные) значения (**ΔР**), м2	—
7.	Предельный минимальный и максимальный размеры земельного участка (**Рмин и Рмакс), м^2**	—
8.	Кадастровый или иной государственный учетный номер (инвентарный) объекта недвижимости, расположенного на образуемом земельном участке	—
9.	Кадастровые номера исходных земельных участков	—
9.1.	Кадастровый номер входящего в состав земельного участка, представляющего собой единое землепользование (номер контура многоконтурного земельного участка), преобразование которого осуществляется	—
9.2.	Кадастровые номера земельных участков, исключаемых из состава измененного (исходного) земельного участка, представляющего собой единое землепользование	—

1	2	3
9.3.	Кадастровый или иной государственный учетный номер (инвентарный) объекта недвижимости, расположенного на измененном земельном участке	—
10.	Условный номер земельного участка	—
11	Учетный номер проекта межевания территории	—
12	Дополнительные сведения об образовании земельного участка	—
13	Сведения о земельных участках (землях общего пользования, территории общего пользования), посредством которых обеспечивается доступ	—
14.	Иные сведения	—

4. Пояснения к сведениям об образуемом земельном участке **:ЗУ1291** :

обозначение земельного участка

1.	

1. Сведения о характерных точках границ образуемого земельного участка **:ЗУ1292** :

обозначение земельного участка

Система координат МСК-40 Зона № 1

Обозначение характерных точек границ	Координаты, м		Метод определения координат	Формулы, примененные для расчета средней квадратической погрешности определения координат характерных точек границ (M_t), с подставленными в такие формулы значениями и итоговые (вычисленные) значения M_t, м	Описание закрепления точки
	X	Y			
1	2	3	4	5	6
н2814У	436814,94	1298080,67	Метод спутниковых геодезических измерений (определений)	$M_t = \sqrt{m_0^2 + m_1^2}$	—
н2811У	436818,68	1298082,21	Метод спутниковых геодезических измерений (определений)	$M_t = \sqrt{m_0^2 + m_1^2}$	—
н2810У	436818,91	1298082,30	Метод спутниковых геодезических измерений (определений)	$M_t = \sqrt{m_0^2 + m_1^2}$	—

н2812У	436816,31	1298087,99	Метод спутниковых геодезических измерений (определений)	$M_t = \sqrt{m_0^2 + m_1^2}$	—
н2816У	436812,12	1298086,60	Метод спутниковых геодезических измерений (определений)	$M_t = \sqrt{m_0^2 + m_1^2}$	—
н2814У	436814,94	1298080,67	Метод спутниковых геодезических измерений (определений)	$M_t = \sqrt{m_0^2 + m_1^2}$	—

2. Сведения о частях границ образуемого земельного участка :ЗУ1292 :

обозначение земельного участка

Обозначение части границ		Горизонтальное проложение (S), м	Описание прохождения части границ	Сведения о согласовании местоположения границ (согласовано/спорное)
от т.	до т.			
1	2	3	4	5
н2814У	н2811У	4,04	—	—
н2811У	н2810У	0,25	—	—
н2810У	н2812У	6,26	—	—
н2812У	н2816У	4,41	—	—
н2816У	н2814У	6,57	—	—

3. Сведения о характеристиках образуемого земельного участка :ЗУ1292 :

обозначение земельного участка

№ п/п	Наименование характеристик земельного участка	Значение характеристики
1	2	3
1.	Адрес земельного участка	—
1.1.	Сведения о местоположении земельного участка (при отсутствии адреса) в структурированном в соответствии с федеральной информационной адресной системой виде	—
1.2.	Дополнительные сведения о местоположении земельного участка	—
2	Категория земель	—
3	Вид (виды) разрешенного использования	—
3.1.	Дополнительные сведения об использовании земельного участка	—
4.	Реестровый номер границ территориальной зоны или в случае отсутствия такого реестрового номера ее индивидуальное обозначение (вид, тип, номер, индекс)	—

1	2	3
5.	Площадь земельного участка ± величина предельной погрешности определения (вычисления) площади (**Р ± ΔР**), **м²**	28±—
6.	Формула, примененная для вычисления предельной погрешности определения площади земельного участка, с подставленными значениями и итоговые (вычисленные) значения (**ΔР**), м2	—
7.	Предельный минимальный и максимальный размеры земельного участка (**Рмин и Рмакс), м²**	—
8.	Кадастровый или иной государственный учетный номер (инвентарный) объекта недвижимости, расположенного на образуемом земельном участке	—
9.	Кадастровые номера исходных земельных участков	—
9.1.	Кадастровый номер входящего в состав земельного участка, представляющего собой единое землепользование (номер контура многоконтурного земельного участка), преобразование которого осуществляется	—
9.2.	Кадастровые номера земельных участков, исключаемых из состава измененного (исходного) земельного участка, представляющего собой единое землепользование	—
9.3.	Кадастровый или иной государственный учетный номер (инвентарный) объекта недвижимости, расположенного на измененном земельном участке	—
10.	Условный номер земельного участка	—
11	Учетный номер проекта межевания территории	—
12	Дополнительные сведения об образовании земельного участка	—
13	Сведения о земельных участках (землях общего пользования, территории общего пользования), посредством которых обеспечивается доступ	—
14.	Иные сведения	—

4. Пояснения к сведениям об образуемом земельном участке **:ЗУ1292** **:**

обозначение земельного участка

1.	

1. Сведения о характерных точках границ образуемого земельного участка **:ЗУ1293** **:**

обозначение земельного участка

Система координат МСК-40 Зона № 1

Обозначение характерных точек границ	Координаты, м		Метод определения координат	Формулы, примененные для расчета средней квадратической погрешности определения координат характерных точек границ (M_t), с подставленными в такие формулы значениями и итоговые (вычисленные) значения M_t, м	Описание закрепления точки
	X	Y			
1	2	3	4	5	6
н2817У	436804,84	1298070,02	Метод спутниковых геодезических измерений (определений)	$M_t = \sqrt{m_0^2 + m_1^2}$	—
н2818У	436802,72	1298075,25	Метод спутниковых геодезических измерений (определений)	$M_t = \sqrt{m_0^2 + m_1^2}$	—
н2819У	436802,46	1298075,90	Метод спутниковых геодезических измерений (определений)	$M_t = \sqrt{m_0^2 + m_1^2}$	—
н2820У	436798,03	1298074,16	Метод спутниковых геодезических измерений (определений)	$M_t = \sqrt{m_0^2 + m_1^2}$	—
н2821У	436795,08	1298073,00	Метод спутниковых геодезических измерений (определений)	$M_t = \sqrt{m_0^2 + m_1^2}$	—
н2822У	436795,16	1298072,71	Метод спутниковых геодезических измерений (определений)	$M_t = \sqrt{m_0^2 + m_1^2}$	—
н2823У	436796,00	1298069,42	Метод спутниковых геодезических измерений (определений)	$M_t = \sqrt{m_0^2 + m_1^2}$	—
н2817У	436804,84	1298070,02	Метод спутниковых геодезических измерений (определений)	$M_t = \sqrt{m_0^2 + m_1^2}$	—

2. Сведения о частях границ образуемого земельного участка :ЗУ1293 :

обозначение земельного участка

Обозначение части границ		Горизонтальное проложение (S), м	Описание прохождения части границ	Сведения о согласовании местоположения границ (согласовано/спорное)
от т.	до т.			
1	2	3	4	5
н2817У	н2818У	5,64	—	—
н2818У	н2819У	0,70	—	—
н2819У	н2820У	4,76	—	—
н2820У	н2821У	3,17	—	—
н2821У	н2822У	0,30	—	—
н2822У	н2823У	3,40	—	—
н2823У	н2817У	8,86	—	—

3. Сведения о характеристиках образуемого земельного участка :ЗУ1293 :

обозначение земельного участка

№ п/п	Наименование характеристик земельного участка	Значение характеристики
1	2	3
1.	Адрес земельного участка	—
1.1.	Сведения о местоположении земельного участка (при отсутствии адреса) в структурированном в соответствии с федеральной информационной адресной системой виде	—
1.2.	Дополнительные сведения о местоположении земельного участка	—
2	Категория земель	—
3	Вид (виды) разрешенного использования	—
3.1.	Дополнительные сведения об использовании земельного участка	—
4.	Реестровый номер границ территориальной зоны или в случае отсутствия такого реестрового номера ее индивидуальное обозначение (вид, тип, номер, индекс)	—
5.	Площадь земельного участка ± величина предельной погрешности определения (вычисления) площади (**Р ± ΔР**), **м²**	41±—
6.	Формула, примененная для вычисления предельной погрешности определения площади земельного участка, с подставленными значениями и итоговые (вычисленные) значения (**ΔР**), м2	—
7.	Предельный минимальный и максимальный размеры земельного участка (**Рмин и Рмакс), м²**	—

1	2	3
8.	Кадастровый или иной государственный учетный номер (инвентарный) объекта недвижимости, расположенного на образуемом земельном участке	—
9.	Кадастровые номера исходных земельных участков	—
9.1.	Кадастровый номер входящего в состав земельного участка, представляющего собой единое землепользование (номер контура многоконтурного земельного участка), преобразование которого осуществляется	—
9.2.	Кадастровые номера земельных участков, исключаемых из состава измененного (исходного) земельного участка, представляющего собой единое землепользование	—
9.3.	Кадастровый или иной государственный учетный номер (инвентарный) объекта недвижимости, расположенного на измененном земельном участке	—
10.	Условный номер земельного участка	—
11	Учетный номер проекта межевания территории	—
12	Дополнительные сведения об образовании земельного участка	—
13	Сведения о земельных участках (землях общего пользования, территории общего пользования), посредством которых обеспечивается доступ	—
14.	Иные сведения	—

4. Пояснения к сведениям об образуемом земельном участке **:ЗУ1293** **:**

обозначение земельного участка

1.	

1. Сведения о характерных точках границ образуемого земельного участка **:ЗУ1294** **:**

обозначение земельного участка

Система координат МСК-40 Зона № 1

Обозначение характерных точек границ	Координаты, м		Метод определения координат	Формулы, примененные для расчета средней квадратической погрешности определения координат характерных точек границ (M_t), с подставленными в такие формулы значениями и итоговые (вычисленные) значения M_t, м	Описание закрепления точки
	X	Y			
1	2	3	4	5	6
н2824У	436809,24	1298071,79	Метод спутниковых геодезических измерений (определений)	$M_t = \sqrt{m_0^2 + m_1^2}$	—
н2825У	436807,03	1298077,06	Метод спутниковых геодезических измерений (определений)	$M_t = \sqrt{m_0^2 + m_1^2}$	—
н2818У	436802,72	1298075,25	Метод спутниковых геодезических измерений (определений)	$M_t = \sqrt{m_0^2 + m_1^2}$	—
н2817У	436804,84	1298070,02	Метод спутниковых геодезических измерений (определений)	$M_t = \sqrt{m_0^2 + m_1^2}$	—
н2824У	436809,24	1298071,79	Метод спутниковых геодезических измерений (определений)	$M_t = \sqrt{m_0^2 + m_1^2}$	—

2. Сведения о частях границ образуемого земельного участка :ЗУ1294 :

обозначение земельного участка

Обозначение части границ		Горизонтальное проложение (S), м	Описание прохождения части границ	Сведения о согласовании местоположения границ (согласовано/спорное)
от т.	до т.			
1	2	3	4	5
н2824У	н2825У	5,71	—	—
н2825У	н2818У	4,67	—	—
н2818У	н2817У	5,64	—	—
н2817У	н2824У	4,74	—	—

3. Сведения о характеристиках образуемого земельного участка **:ЗУ1294 :**

обозначение земельного участка

№ п/п	Наименование характеристик земельного участка	Значение характеристики
1	2	3
1.	Адрес земельного участка	—
1.1.	Сведения о местоположении земельного участка (при отсутствии адреса) в структурированном в соответствии с федеральной информационной адресной системой виде	—
1.2.	Дополнительные сведения о местоположении земельного участка	—
2	Категория земель	—
3	Вид (виды) разрешенного использования	—
3.1.	Дополнительные сведения об использовании земельного участка	—
4.	Реестровый номер границ территориальной зоны или в случае отсутствия такого реестрового номера ее индивидуальное обозначение (вид, тип, номер, индекс)	—
5.	Площадь земельного участка ± величина предельной погрешности определения (вычисления) площади (**Р ± ΔР**), **м²**	27±—
6.	Формула, примененная для вычисления предельной погрешности определения площади земельного участка, с подставленными значениями и итоговые (вычисленные) значения (**ΔР**), м2	—
7.	Предельный минимальный и максимальный размеры земельного участка (**Рмин и Рмакс), м²**	—
8.	Кадастровый или иной государственный учетный номер (инвентарный) объекта недвижимости, расположенного на образуемом земельном участке	—
9.	Кадастровые номера исходных земельных участков	—
9.1.	Кадастровый номер входящего в состав земельного участка, представляющего собой единое землепользование (номер контура многоконтурного земельного участка), преобразование которого осуществляется	—
9.2.	Кадастровые номера земельных участков, исключаемых из состава измененного (исходного) земельного участка, представляющего собой единое землепользование	—
9.3.	Кадастровый или иной государственный учетный номер (инвентарный) объекта недвижимости, расположенного на измененном земельном участке	—

1	2	3
10.	Условный номер земельного участка	—
11	Учетный номер проекта межевания территории	—
12	Дополнительные сведения об образовании земельного участка	—
13	Сведения о земельных участках (землях общего пользования, территории общего пользования), посредством которых обеспечивается доступ	—
14.	Иные сведения	—

4. Пояснения к сведениям об образуемом земельном участке **:ЗУ1294** :

обозначение земельного участка

1.	

1. Сведения о характерных точках границ образуемого земельного участка **:ЗУ1295** :

обозначение земельного участка

Система координат МСК-40 Зона № 1

Обозначение характерных точек границ	Координаты, м		Метод определения координат	Формулы, примененные для расчета средней квадратической погрешности определения координат характерных точек границ (M_t), с подставленными в такие формулы значениями и итоговые (вычисленные) значения M_t, м	Описание закрепления точки
	X	Y			
1	2	3	4	5	6
н2826У	436813,52	1298073,45	Метод спутниковых геодезических измерений (определений)	$M_t = \sqrt{m_0^2 + m_1^2}$	—
н2827У	436811,26	1298079,00	Метод спутниковых геодезических измерений (определений)	$M_t = \sqrt{m_0^2 + m_1^2}$	—
н2825У	436807,03	1298077,06	Метод спутниковых геодезических измерений (определений)	$M_t = \sqrt{m_0^2 + m_1^2}$	—
н2824У	436809,24	1298071,79	Метод спутниковых геодезических измерений (определений)	$M_t = \sqrt{m_0^2 + m_1^2}$	—

н2826У	436813,52	1298073,45	Метод спутниковых геодезических измерений (определений)	$M_t = \sqrt{m_0^2 + m_1^2}$	—

2. Сведения о частях границ образуемого земельного участка :ЗУ1295 :

обозначение земельного участка

Обозначение части границ		Горизонтальное проложение (S), м	Описание прохождения части границ	Сведения о согласовании местоположения границ (согласовано/спорное)
от т.	до т.			
1	2	3	4	5
н2826У	н2827У	5,99	—	—
н2827У	н2825У	4,65	—	—
н2825У	н2824У	5,71	—	—
н2824У	н2826У	4,59	—	—

3. Сведения о характеристиках образуемого земельного участка :ЗУ1295 :

обозначение земельного участка

№ п/п	Наименование характеристик земельного участка	Значение характеристики
1	2	3
1.	Адрес земельного участка	—
1.1.	Сведения о местоположении земельного участка (при отсутствии адреса) в структурированном в соответствии с федеральной информационной адресной системой виде	—
1.2.	Дополнительные сведения о местоположении земельного участка	—
2	Категория земель	—
3	Вид (виды) разрешенного использования	—
3.1.	Дополнительные сведения об использовании земельного участка	—
4.	Реестровый номер границ территориальной зоны или в случае отсутствия такого реестрового номера ее индивидуальное обозначение (вид, тип, номер, индекс)	—
5.	Площадь земельного участка ± величина предельной погрешности определения (вычисления) площади (**Р ± ΔР**), **м²**	27±—
6.	Формула, примененная для вычисления предельной погрешности определения площади земельного участка, с подставленными значениями и итоговые (вычисленные) значения (**ΔР**), м2	—
7.	Предельный минимальный и максимальный размеры земельного участка (**Рмин и Рмакс), м²**	—

1	2	3
8.	Кадастровый или иной государственный учетный номер (инвентарный) объекта недвижимости, расположенного на образуемом земельном участке	—
9.	Кадастровые номера исходных земельных участков	—
9.1.	Кадастровый номер входящего в состав земельного участка, представляющего собой единое землепользование (номер контура многоконтурного земельного участка), преобразование которого осуществляется	—
9.2.	Кадастровые номера земельных участков, исключаемых из состава измененного (исходного) земельного участка, представляющего собой единое землепользование	—
9.3.	Кадастровый или иной государственный учетный номер (инвентарный) объекта недвижимости, расположенного на измененном земельном участке	—
10.	Условный номер земельного участка	—
11	Учетный номер проекта межевания территории	—
12	Дополнительные сведения об образовании земельного участка	—
13	Сведения о земельных участках (землях общего пользования, территории общего пользования), посредством которых обеспечивается доступ	—
14.	Иные сведения	—

4. Пояснения к сведениям об образуемом земельном участке **:ЗУ1295** **:**

обозначение земельного участка

1.	

1. Сведения о характерных точках границ образуемого земельного участка **:ЗУ1296** **:**

обозначение земельного участка

Система координат МСК-40 Зона № 1

Обозначение характерных точек границ	Координаты, м		Метод определения координат	Формулы, примененные для расчета средней квадратической погрешности определения координат характерных точек границ (M_t), с подставленными в такие формулы значениями и итоговые (вычисленные) значения M_t, м	Описание закрепления точки
	X	Y			
1	2	3	4	5	6
н2814У	436814,94	1298080,67	Метод спутниковых геодезических измерений (определений)	$M_t = \sqrt{m_0^2 + m_1^2}$	—
н2816У	436812,12	1298086,60	Метод спутниковых геодезических измерений (определений)	$M_t = \sqrt{m_0^2 + m_1^2}$	—
н2828У	436808,49	1298085,08	Метод спутниковых геодезических измерений (определений)	$M_t = \sqrt{m_0^2 + m_1^2}$	—
н2827У	436811,26	1298079,00	Метод спутниковых геодезических измерений (определений)	$M_t = \sqrt{m_0^2 + m_1^2}$	—
н2815У	436814,84	1298080,63	Метод спутниковых геодезических измерений (определений)	$M_t = \sqrt{m_0^2 + m_1^2}$	—
н2814У	436814,94	1298080,67	Метод спутниковых геодезических измерений (определений)	$M_t = \sqrt{m_0^2 + m_1^2}$	—

2. Сведения о частях границ образуемого земельного участка :ЗУ1296 :

обозначение земельного участка

Обозначение части границ		Горизонтальное проложение (S), м	Описание прохождения части границ	Сведения о согласовании местоположения границ (согласовано/спорное)
от т.	до т.			
1	2	3	4	5
н2814У	н2816У	6,57	—	—
н2816У	н2828У	3,94	—	—
н2828У	н2827У	6,68	—	—

н2827У	н2815У	3,93	—	—
н2815У	н2814У	0,11	—	—

3. Сведения о характеристиках образуемого земельного участка **:ЗУ1296** **:**

обозначение земельного участка

№ п/п	Наименование характеристик земельного участка	Значение характеристики
1	2	3
1.	Адрес земельного участка	—
1.1.	Сведения о местоположении земельного участка (при отсутствии адреса) в структурированном в соответствии с федеральной информационной адресной системой виде	—
1.2.	Дополнительные сведения о местоположении земельного участка	—
2	Категория земель	—
3	Вид (виды) разрешенного использования	—
3.1.	Дополнительные сведения об использовании земельного участка	—
4.	Реестровый номер границ территориальной зоны или в случае отсутствия такого реестрового номера ее индивидуальное обозначение (вид, тип, номер, индекс)	—
5.	Площадь земельного участка ± величина предельной погрешности определения (вычисления) площади (**Р ± ΔР**), **м^2**	26±—
6.	Формула, примененная для вычисления предельной погрешности определения площади земельного участка, с подставленными значениями и итоговые (вычисленные) значения (**ΔР**), м2	—
7.	Предельный минимальный и максимальный размеры земельного участка (**Рмин и Рмакс), м^2**	—
8.	Кадастровый или иной государственный учетный номер (инвентарный) объекта недвижимости, расположенного на образуемом земельном участке	—
9.	Кадастровые номера исходных земельных участков	—
9.1.	Кадастровый номер входящего в состав земельного участка, представляющего собой единое землепользование (номер контура многоконтурного земельного участка), преобразование которого осуществляется	—
9.2.	Кадастровые номера земельных участков, исключаемых из состава измененного (исходного) земельного участка, представляющего собой единое землепользование	—

1	2	3
9.3.	Кадастровый или иной государственный учетный номер (инвентарный) объекта недвижимости, расположенного на измененном земельном участке	—
10.	Условный номер земельного участка	—
11	Учетный номер проекта межевания территории	—
12	Дополнительные сведения об образовании земельного участка	—
13	Сведения о земельных участках (землях общего пользования, территории общего пользования), посредством которых обеспечивается доступ	—
14.	Иные сведения	—

4. Пояснения к сведениям об образуемом земельном участке **:ЗУ1296** :

обозначение земельного участка

1.	

1. Сведения о характерных точках границ образуемого земельного участка **:ЗУ1297** :

обозначение земельного участка

Система координат МСК-40 Зона № 1

Обозначение характерных точек границ	Координаты, м		Метод определения координат	Формулы, примененные для расчета средней квадратической погрешности определения координат характерных точек границ (M_t), с подставленными в такие формулы значениями и итоговые (вычисленные) значения M_t, м	Описание закрепления точки
	X	Y			
1	2	3	4	5	6
н2827У	436811,26	1298079,00	Метод спутниковых геодезических измерений (определений)	$M_t = \sqrt{m_0^2 + m_1^2}$	—
н2828У	436808,49	1298085,08	Метод спутниковых геодезических измерений (определений)	$M_t = \sqrt{m_0^2 + m_1^2}$	—
н2829У	436804,34	1298083,33	Метод спутниковых геодезических измерений (определений)	$M_t = \sqrt{m_0^2 + m_1^2}$	—

н2825У	436807,03	1298077,06	Метод спутниковых геодезических измерений (определений)	$M_t = \sqrt{m_0^2 + m_1^2}$	—
н2827У	436811,26	1298079,00	Метод спутниковых геодезических измерений (определений)	$M_t = \sqrt{m_0^2 + m_1^2}$	—

2. Сведения о частях границ образуемого земельного участка **:ЗУ1297** **:**

обозначение земельного участка

Обозначение части границ		Горизонтальное проложение (S), м	Описание прохождения части границ	Сведения о согласовании местоположения границ (согласовано/спорное)
от т.	до т.			
1	2	3	4	5
н2827У	н2828У	6,68	—	—
н2828У	н2829У	4,50	—	—
н2829У	н2825У	6,82	—	—
н2825У	н2827У	4,65	—	—

3. Сведения о характеристиках образуемого земельного участка **:ЗУ1297** **:**

обозначение земельного участка

№ п/п	Наименование характеристик земельного участка	Значение характеристики
1	2	3
1.	Адрес земельного участка	—
1.1.	Сведения о местоположении земельного участка (при отсутствии адреса) в структурированном в соответствии с федеральной информационной адресной системой виде	—
1.2.	Дополнительные сведения о местоположении земельного участка	—
2	Категория земель	—
3	Вид (виды) разрешенного использования	—
3.1.	Дополнительные сведения об использовании земельного участка	—
4.	Реестровый номер границ территориальной зоны или в случае отсутствия такого реестрового номера ее индивидуальное обозначение (вид, тип, номер, индекс)	—
5.	Площадь земельного участка ± величина предельной погрешности определения (вычисления) площади (**Р ± ΔР**), **м²**	31±—

1	2	3
6.	Формула, примененная для вычисления предельной погрешности определения площади земельного участка, с подставленными значениями и итоговые (вычисленные) значения (**ΔР**), м2	—
7.	Предельный минимальный и максимальный размеры земельного участка (**Рмин и Рмакс), м^2**	—
8.	Кадастровый или иной государственный учетный номер (инвентарный) объекта недвижимости, расположенного на образуемом земельном участке	—
9.	Кадастровые номера исходных земельных участков	—
9.1.	Кадастровый номер входящего в состав земельного участка, представляющего собой единое землепользование (номер контура многоконтурного земельного участка), преобразование которого осуществляется	—
9.2.	Кадастровые номера земельных участков, исключаемых из состава измененного (исходного) земельного участка, представляющего собой единое землепользование	—
9.3.	Кадастровый или иной государственный учетный номер (инвентарный) объекта недвижимости, расположенного на измененном земельном участке	—
10.	Условный номер земельного участка	—
11	Учетный номер проекта межевания территории	—
12	Дополнительные сведения об образовании земельного участка	—
13	Сведения о земельных участках (землях общего пользования, территории общего пользования), посредством которых обеспечивается доступ	—
14.	Иные сведения	—

4. Пояснения к сведениям об образуемом земельном участке **:ЗУ1297** **:**

обозначение земельного участка

1.	

1. Сведения о характерных точках границ образуемого земельного участка **:ЗУ1298** **:**

обозначение земельного участка

Система координат МСК-40 Зона № 1

Обозначение характерных точек границ	Координаты, м		Метод определения координат	Формулы, примененные для расчета средней квадратической погрешности определения координат характерных точек границ (M_t), с подставленными в такие формулы значениями и итоговые (вычисленные) значения M_t, м	Описание закрепления точки
	X	Y			
1	2	3	4	5	6
н2825У	436807,03	1298077,06	Метод спутниковых геодезических измерений (определений)	$M_t = \sqrt{m_0^2 + m_1^2}$	—
н2829У	436804,34	1298083,33	Метод спутниковых геодезических измерений (определений)	$M_t = \sqrt{m_0^2 + m_1^2}$	—
н2830У	436800,10	1298081,56	Метод спутниковых геодезических измерений (определений)	$M_t = \sqrt{m_0^2 + m_1^2}$	—
н2819У	436802,46	1298075,90	Метод спутниковых геодезических измерений (определений)	$M_t = \sqrt{m_0^2 + m_1^2}$	—
н2818У	436802,72	1298075,25	Метод спутниковых геодезических измерений (определений)	$M_t = \sqrt{m_0^2 + m_1^2}$	—
н2825У	436807,03	1298077,06	Метод спутниковых геодезических измерений (определений)	$M_t = \sqrt{m_0^2 + m_1^2}$	—

2. Сведения о частях границ образуемого земельного участка :ЗУ1298 :

обозначение земельного участка

Обозначение части границ		Горизонтальное проложение (S), м	Описание прохождения части границ	Сведения о согласовании местоположения границ (согласовано/спорное)
от т.	до т.			
1	2	3	4	5
н2825У	н2829У	6,82	—	—
н2829У	н2830У	4,59	—	—
н2830У	н2819У	6,13	—	—

н2819У	н2818У	0,70	—	—
н2818У	н2825У	4,67	—	—

3. Сведения о характеристиках образуемого земельного участка **:ЗУ1298** **:**

обозначение земельного участка

№ п/п	Наименование характеристик земельного участка	Значение характеристики
1	2	3
1.	Адрес земельного участка	—
1.1.	Сведения о местоположении земельного участка (при отсутствии адреса) в структурированном в соответствии с федеральной информационной адресной системой виде	—
1.2.	Дополнительные сведения о местоположении земельного участка	—
2	Категория земель	—
3	Вид (виды) разрешенного использования	—
3.1.	Дополнительные сведения об использовании земельного участка	—
4.	Реестровый номер границ территориальной зоны или в случае отсутствия такого реестрового номера ее индивидуальное обозначение (вид, тип, номер, индекс)	—
5.	Площадь земельного участка ± величина предельной погрешности определения (вычисления) площади (**Р ± ΔР**), **м^2**	32±—
6.	Формула, примененная для вычисления предельной погрешности определения площади земельного участка, с подставленными значениями и итоговые (вычисленные) значения (**ΔР**), м2	—
7.	Предельный минимальный и максимальный размеры земельного участка (**Рмин и Рмакс), м^2**	—
8.	Кадастровый или иной государственный учетный номер (инвентарный) объекта недвижимости, расположенного на образуемом земельном участке	—
9.	Кадастровые номера исходных земельных участков	—
9.1.	Кадастровый номер входящего в состав земельного участка, представляющего собой единое землепользование (номер контура многоконтурного земельного участка), преобразование которого осуществляется	—
9.2.	Кадастровые номера земельных участков, исключаемых из состава измененного (исходного) земельного участка, представляющего собой единое землепользование	—

1	2	3
9.3.	Кадастровый или иной государственный учетный номер (инвентарный) объекта недвижимости, расположенного на измененном земельном участке	—
10.	Условный номер земельного участка	—
11	Учетный номер проекта межевания территории	—
12	Дополнительные сведения об образовании земельного участка	—
13	Сведения о земельных участках (землях общего пользования, территории общего пользования), посредством которых обеспечивается доступ	—
14.	Иные сведения	—

4. Пояснения к сведениям об образуемом земельном участке **:ЗУ1298** :

обозначение земельного участка

1.	

1. Сведения о характерных точках границ образуемого земельного участка **:ЗУ1299** :

обозначение земельного участка

Система координат МСК-40 Зона № 1

Обозначение характерных точек границ	Координаты, м		Метод определения координат	Формулы, примененные для расчета средней квадратической погрешности определения координат характерных точек границ (M_t), с подставленными в такие формулы значениями и итоговые (вычисленные) значения M_t, м	Описание закрепления точки
	X	Y			
1	2	3	4	5	6
н2819У	436802,46	1298075,90	Метод спутниковых геодезических измерений (определений)	$M_t = \sqrt{m_0^2 + m_1^2}$	—
н2830У	436800,10	1298081,56	Метод спутниковых геодезических измерений (определений)	$M_t = \sqrt{m_0^2 + m_1^2}$	—
н2831У	436795,77	1298079,92	Метод спутниковых геодезических измерений (определений)	$M_t = \sqrt{m_0^2 + m_1^2}$	—

н2820У	436798,03	1298074,16	Метод спутниковых геодезических измерений (определений)	$M_t = \sqrt{m_0^2 + m_1^2}$	—
н2819У	436802,46	1298075,90	Метод спутниковых геодезических измерений (определений)	$M_t = \sqrt{m_0^2 + m_1^2}$	—

2. Сведения о частях границ образуемого земельного участка :ЗУ1299 :

обозначение земельного участка

Обозначение части границ		Горизонтальное проложение (S), м	Описание прохождения части границ	Сведения о согласовании местоположения границ (согласовано/спорное)
от т.	до т.			
1	2	3	4	5
н2819У	н2830У	6,13	—	—
н2830У	н2831У	4,63	—	—
н2831У	н2820У	6,19	—	—
н2820У	н2819У	4,76	—	—

3. Сведения о характеристиках образуемого земельного участка :ЗУ1299 :

обозначение земельного участка

№ п/п	Наименование характеристик земельного участка	Значение характеристики
1	2	3
1.	Адрес земельного участка	—
1.1.	Сведения о местоположении земельного участка (при отсутствии адреса) в структурированном в соответствии с федеральной информационной адресной системой виде	—
1.2.	Дополнительные сведения о местоположении земельного участка	—
2	Категория земель	—
3	Вид (виды) разрешенного использования	—
3.1.	Дополнительные сведения об использовании земельного участка	—
4.	Реестровый номер границ территориальной зоны или в случае отсутствия такого реестрового номера ее индивидуальное обозначение (вид, тип, номер, индекс)	—
5.	Площадь земельного участка ± величина предельной погрешности определения (вычисления) площади (**Р ± ΔР**), **м²**	29±—

1	2	3
6.	Формула, примененная для вычисления предельной погрешности определения площади земельного участка, с подставленными значениями и итоговые (вычисленные) значения (**ΔР**), м2	—
7.	Предельный минимальный и максимальный размеры земельного участка (**Рмин и Рмакс), м^2**	—
8.	Кадастровый или иной государственный учетный номер (инвентарный) объекта недвижимости, расположенного на образуемом земельном участке	—
9.	Кадастровые номера исходных земельных участков	—
9.1.	Кадастровый номер входящего в состав земельного участка, представляющего собой единое землепользование (номер контура многоконтурного земельного участка), преобразование которого осуществляется	—
9.2.	Кадастровые номера земельных участков, исключаемых из состава измененного (исходного) земельного участка, представляющего собой единое землепользование	—
9.3.	Кадастровый или иной государственный учетный номер (инвентарный) объекта недвижимости, расположенного на измененном земельном участке	—
10.	Условный номер земельного участка	—
11	Учетный номер проекта межевания территории	—
12	Дополнительные сведения об образовании земельного участка	—
13	Сведения о земельных участках (землях общего пользования, территории общего пользования), посредством которых обеспечивается доступ	—
14.	Иные сведения	—

4. Пояснения к сведениям об образуемом земельном участке **:ЗУ1299** **:**

обозначение земельного участка

1.	

1. Сведения о характерных точках границ образуемого земельного участка **:ЗУ1300** **:**

обозначение земельного участка

Система координат МСК-40 Зона № 1

Обозначение характерных точек границ	Координаты, м		Метод определения координат	Формулы, примененные для расчета средней квадратической погрешности определения координат характерных точек границ (M_t), с подставленными в такие формулы значениями и итоговые (вычисленные) значения M_t, м	Описание закрепления точки
	X	Y			
1	2	3	4	5	6
н2832У	436793,18	1298072,08	Метод спутниковых геодезических измерений (определений)	$M_t = \sqrt{m_0^2 + m_1^2}$	—
н2822У	436795,16	1298072,71	Метод спутниковых геодезических измерений (определений)	$M_t = \sqrt{m_0^2 + m_1^2}$	—
н2821У	436795,08	1298073,00	Метод спутниковых геодезических измерений (определений)	$M_t = \sqrt{m_0^2 + m_1^2}$	—
н2820У	436798,03	1298074,16	Метод спутниковых геодезических измерений (определений)	$M_t = \sqrt{m_0^2 + m_1^2}$	—
н2831У	436795,77	1298079,92	Метод спутниковых геодезических измерений (определений)	$M_t = \sqrt{m_0^2 + m_1^2}$	—
н2833У	436790,35	1298078,12	Метод спутниковых геодезических измерений (определений)	$M_t = \sqrt{m_0^2 + m_1^2}$	—
н2832У	436793,18	1298072,08	Метод спутниковых геодезических измерений (определений)	$M_t = \sqrt{m_0^2 + m_1^2}$	—

2. Сведения о частях границ образуемого земельного участка :ЗУ1300 :

обозначение земельного участка

Обозначение части границ		Горизонтальное проложение (S), м	Описание прохождения части границ	Сведения о согласовании местоположения границ (согласовано/спорное)
от т.	до т.			

1	2	3	4	5
н2832У	н2822У	2,08	—	—
н2822У	н2821У	0,30	—	—
н2821У	н2820У	3,17	—	—
н2820У	н2831У	6,19	—	—
н2831У	н2833У	5,71	—	—
н2833У	н2832У	6,67	—	—

3. Сведения о характеристиках образуемого земельного участка **:ЗУ1300** **:**

обозначение земельного участка

№ п/п	Наименование характеристик земельного участка	Значение характеристики
1	2	3
1.	Адрес земельного участка	—
1.1.	Сведения о местоположении земельного участка (при отсутствии адреса) в структурированном в соответствии с федеральной информационной адресной системой виде	—
1.2.	Дополнительные сведения о местоположении земельного участка	—
2	Категория земель	—
3	Вид (виды) разрешенного использования	—
3.1.	Дополнительные сведения об использовании земельного участка	—
4.	Реестровый номер границ территориальной зоны или в случае отсутствия такого реестрового номера ее индивидуальное обозначение (вид, тип, номер, индекс)	—
5.	Площадь земельного участка ± величина предельной погрешности определения (вычисления) площади (**Р ± ΔР**), **м^2**	35±—
6.	Формула, примененная для вычисления предельной погрешности определения площади земельного участка, с подставленными значениями и итоговые (вычисленные) значения (**ΔР**), м2	—
7.	Предельный минимальный и максимальный размеры земельного участка (**Рмин и Рмакс), м^2**	—
8.	Кадастровый или иной государственный учетный номер (инвентарный) объекта недвижимости, расположенного на образуемом земельном участке	—
9.	Кадастровые номера исходных земельных участков	—
9.1.	Кадастровый номер входящего в состав земельного участка, представляющего собой единое землепользование (номер контура	—

1	2	3
	многоконтурного земельного участка), преобразование которого осуществляется	
9.2.	Кадастровые номера земельных участков, исключаемых из состава измененного (исходного) земельного участка, представляющего собой единое землепользование	—
9.3.	Кадастровый или иной государственный учетный номер (инвентарный) объекта недвижимости, расположенного на измененном земельном участке	—
10.	Условный номер земельного участка	—
11	Учетный номер проекта межевания территории	—
12	Дополнительные сведения об образовании земельного участка	—
13	Сведения о земельных участках (землях общего пользования, территории общего пользования), посредством которых обеспечивается доступ	—
14.	Иные сведения	—

4. Пояснения к сведениям об образуемом земельном участке **:ЗУ1300** :

обозначение земельного участка

1.	

1. Сведения о характерных точках границ образуемого земельного участка **40:26:000045:374:ЗУ1301** :

обозначение земельного участка

Система координат МСК-40 Зона № 1

Обозначение характерных точек границ	Координаты, м		Метод определения координат	Формулы, примененные для расчета средней квадратической погрешности определения координат характерных точек границ (M_t), с подставленными в такие формулы значениями и итоговые (вычисленные) значения M_t, м	Описание закрепления точки
	X	Y			
1	2	3	4	5	6
н2834У	437092,58	1297824,67	Метод спутниковых геодезических измерений (определений)	$M_t = \sqrt{m_0^2 + m_1^2}$	—

н2835У	437090,60	1297829,06	Метод спутниковых геодезических измерений (определений)	$M_t = \sqrt{m_0^2 + m_1^2}$	—
н2836У	437090,27	1297828,91	Метод спутниковых геодезических измерений (определений)	$M_t = \sqrt{m_0^2 + m_1^2}$	—
н2837У	437084,78	1297826,42	Метод спутниковых геодезических измерений (определений)	$M_t = \sqrt{m_0^2 + m_1^2}$	—
н2839У	437086,54	1297822,42	Метод спутниковых геодезических измерений (определений)	$M_t = \sqrt{m_0^2 + m_1^2}$	—
н2838У	437086,83	1297821,73	Метод спутниковых геодезических измерений (определений)	$M_t = \sqrt{m_0^2 + m_1^2}$	—
н2834У	437092,58	1297824,67	Метод спутниковых геодезических измерений (определений)	$M_t = \sqrt{m_0^2 + m_1^2}$	—

2. Сведения о частях границ образуемого земельного участка **40:26:000045:374:ЗУ1301** **:**

обозначение земельного участка

Обозначение части границ		Горизонтальное проложение (S), м	Описание прохождения части границ	Сведения о согласовании местоположения границ (согласовано/спорное)
от т.	до т.			
1	2	3	4	5
н2834У	н2835У	4,82	—	—
н2835У	н2836У	0,36	—	—
н2836У	н2837У	6,03	—	—
н2837У	н2839У	4,37	—	—
н2839У	н2838У	0,75	—	—
н2838У	н2834У	6,46	—	—

3. Сведения о характеристиках образуемого земельного участка **40:26:000045:374:ЗУ1301** **:**

обозначение земельного участка

№ п/п	Наименование характеристик земельного участка	Значение характеристики
1	2	3
1.	Адрес земельного участка	—

1	2	3
1.1.	Сведения о местоположении земельного участка (при отсутствии адреса) в структурированном в соответствии с федеральной информационной адресной системой виде	Калужская обл., г. Калуга, п. Силикатный
1.2.	Дополнительные сведения о местоположении земельного участка	—
2	Категория земель	Земли населенных пунктов
3	Вид (виды) разрешенного использования	Хранение автотранспорта
3.1.	Дополнительные сведения об использовании земельного участка	—
4.	Реестровый номер границ территориальной зоны или в случае отсутствия такого реестрового номера ее индивидуальное обозначение (вид, тип, номер, индекс)	—
5.	Площадь земельного участка ± величина предельной погрешности определения (вычисления) площади (**Р ± ΔР**), **м²**	32±2
6.	Формула, примененная для вычисления предельной погрешности определения площади земельного участка, с подставленными значениями и итоговые (вычисленные) значения (**ΔР**), м2	$\Delta P = 3,5 \cdot M_t \cdot \sqrt{P_{док}} = 3,5 \cdot 0,10 \cdot \sqrt{32} = 2$
7.	Предельный минимальный и максимальный размеры земельного участка (**Рмин и Рмакс), м²**	—
8.	Кадастровый или иной государственный учетный номер (инвентарный) объекта недвижимости, расположенного на образуемом земельном участке	—
9.	Кадастровые номера исходных земельных участков	40:26:000045:374
9.1.	Кадастровый номер входящего в состав земельного участка, представляющего собой единое землепользование (номер контура многоконтурного земельного участка), преобразование которого осуществляется	—
9.2.	Кадастровые номера земельных участков, исключаемых из состава измененного (исходного) земельного участка, представляющего собой единое землепользование	—
9.3.	Кадастровый или иной государственный учетный номер (инвентарный) объекта недвижимости, расположенного на измененном земельном участке	40:26:000043:1471, 40:26:000043:1474, 40:26:000043:1479, 40:26:000043:1653, 40:26:000043:1656, 40:26:000043:1674, 40:26:000043:1675, 40:26:000043:1683, 40:26:000043:1687, 40:26:000043:1713, 40:26:000043:1724, 40:26:000043:1726, 40:26:000043:1738, 40:26:000043:1742, 40:26:000043:1772, 40:26:000043:1827, 40:26:000043:1834, 40:26:000043:1837, 40:26:000043:1937
10.	Условный номер земельного участка	—
11	Учетный номер проекта межевания территории	—

1	2	3
12	Дополнительные сведения об образовании земельного участка	—
13	Сведения о земельных участках (землях общего пользования, территории общего пользования), посредством которых обеспечивается доступ	40:26:000045:374
14.	Иные сведения	—

4. Пояснения к сведениям об образуемом земельном участке **40:26:000045:374:ЗУ1301** **:**

обозначение земельного участка

1.	

1. Сведения о характерных точках границ образуемого земельного участка **:ЗУ1302** **:**

обозначение земельного участка

Система координат МСК-40 Зона № 1

Обозначение характерных точек границ	Координаты, м		Метод определения координат	Формулы, примененные для расчета средней квадратической погрешности определения координат характерных точек границ (M_t), с подставленными в такие формулы значениями и итоговые (вычисленные) значения M_t, м	Описание закрепления точки
	X	Y			
1	2	3	4	5	6
н2839У	437086,54	1297822,42	Метод спутниковых геодезических измерений (определений)	$M_t = \sqrt{m_0^2 + m_1^2}$	—
н2837У	437084,78	1297826,42	Метод спутниковых геодезических измерений (определений)	$M_t = \sqrt{m_0^2 + m_1^2}$	—
н2845У	437078,83	1297823,82	Метод спутниковых геодезических измерений (определений)	$M_t = \sqrt{m_0^2 + m_1^2}$	—
н2841У	437080,47	1297819,72	Метод спутниковых геодезических измерений (определений)	$M_t = \sqrt{m_0^2 + m_1^2}$	—

н2839У	437086,54	1297822,42	Метод спутниковых геодезических измерений (определений)	$M_t = \sqrt{m_0^2 + m_1^2}$	—

2. Сведения о частях границ образуемого земельного участка :ЗУ1302 :

обозначение земельного участка

Обозначение части границ		Горизонтальное проложение (S), м	Описание прохождения части границ	Сведения о согласовании местоположения границ (согласовано/спорное)
от т.	до т.			
1	2	3	4	5
н2839У	н2837У	4,37	—	—
н2837У	н2845У	6,49	—	—
н2845У	н2841У	4,42	—	—
н2841У	н2839У	6,64	—	—

3. Сведения о характеристиках образуемого земельного участка :ЗУ1302 :

обозначение земельного участка

№ п/п	Наименование характеристик земельного участка	Значение характеристики
1	2	3
1.	Адрес земельного участка	—
1.1.	Сведения о местоположении земельного участка (при отсутствии адреса) в структурированном в соответствии с федеральной информационной адресной системой виде	—
1.2.	Дополнительные сведения о местоположении земельного участка	—
2	Категория земель	—
3	Вид (виды) разрешенного использования	—
3.1.	Дополнительные сведения об использовании земельного участка	—
4.	Реестровый номер границ территориальной зоны или в случае отсутствия такого реестрового номера ее индивидуальное обозначение (вид, тип, номер, индекс)	—
5.	Площадь земельного участка ± величина предельной погрешности определения (вычисления) площади (**Р ± ΔР**), **м²**	29±—
6.	Формула, примененная для вычисления предельной погрешности определения площади земельного участка, с подставленными значениями и итоговые (вычисленные) значения (**ΔР**), м2	—
7.	Предельный минимальный и максимальный размеры земельного участка (**Рмин и Рмакс), м²**	—

1	2	3
8.	Кадастровый или иной государственный учетный номер (инвентарный) объекта недвижимости, расположенного на образуемом земельном участке	—
9.	Кадастровые номера исходных земельных участков	—
9.1.	Кадастровый номер входящего в состав земельного участка, представляющего собой единое землепользование (номер контура многоконтурного земельного участка), преобразование которого осуществляется	—
9.2.	Кадастровые номера земельных участков, исключаемых из состава измененного (исходного) земельного участка, представляющего собой единое землепользование	—
9.3.	Кадастровый или иной государственный учетный номер (инвентарный) объекта недвижимости, расположенного на измененном земельном участке	—
10.	Условный номер земельного участка	—
11	Учетный номер проекта межевания территории	—
12	Дополнительные сведения об образовании земельного участка	—
13	Сведения о земельных участках (землях общего пользования, территории общего пользования), посредством которых обеспечивается доступ	—
14.	Иные сведения	—

4. Пояснения к сведениям об образуемом земельном участке **:ЗУ1302** :

обозначение земельного участка

1.	

1. Сведения о характерных точках границ образуемого земельного участка **40:26:000045:374:ЗУ1303** :

обозначение земельного участка

Система координат МСК-40 Зона № 1

Обозначение характерных точек границ	Координаты, м		Метод определения координат	Формулы, примененные для расчета средней квадратической погрешности определения координат характерных точек границ (M_t), с подставленными в такие формулы значениями и итоговые (вычисленные) значения M_t, м	Описание закрепления точки
	X	Y			
1	2	3	4	5	6
н2837У	437084,78	1297826,42	Метод спутниковых геодезических измерений (определений)	$M_t = \sqrt{m_0^2 + m_1^2}$	—
н2836У	437090,27	1297828,91	Метод спутниковых геодезических измерений (определений)	$M_t = \sqrt{m_0^2 + m_1^2}$	—
н2843У	437088,89	1297832,02	Метод спутниковых геодезических измерений (определений)	$M_t = \sqrt{m_0^2 + m_1^2}$	—
н2844У	437083,37	1297829,55	Метод спутниковых геодезических измерений (определений)	$M_t = \sqrt{m_0^2 + m_1^2}$	—
н2837У	437084,78	1297826,42	Метод спутниковых геодезических измерений (определений)	$M_t = \sqrt{m_0^2 + m_1^2}$	—

2. Сведения о частях границ образуемого земельного участка 40:26:000045:374:ЗУ1303 :

обозначение земельного участка

Обозначение части границ		Горизонтальное проложение (S), м	Описание прохождения части границ	Сведения о согласовании местоположения границ (согласовано/спорное)
от т.	до т.			
1	2	3	4	5
н2837У	н2836У	6,03	—	—
н2836У	н2843У	3,40	—	—
н2843У	н2844У	6,05	—	—
н2844У	н2837У	3,43	—	—

3. Сведения о характеристиках образуемого земельного участка **40:26:000045:374:ЗУ1303** :

обозначение земельного участка

№ п/п	Наименование характеристик земельного участка	Значение характеристики
1	2	3
1.	Адрес земельного участка	—
1.1.	Сведения о местоположении земельного участка (при отсутствии адреса) в структурированном в соответствии с федеральной информационной адресной системой виде	Калужская обл., г. Калуга, п. Силикатный
1.2.	Дополнительные сведения о местоположении земельного участка	—
2	Категория земель	Земли населенных пунктов
3	Вид (виды) разрешенного использования	Хранение автотранспорта
3.1.	Дополнительные сведения об использовании земельного участка	—
4.	Реестровый номер границ территориальной зоны или в случае отсутствия такого реестрового номера ее индивидуальное обозначение (вид, тип, номер, индекс)	—
5.	Площадь земельного участка ± величина предельной погрешности определения (вычисления) площади (**Р ± ΔР**), **м²**	21±2
6.	Формула, примененная для вычисления предельной погрешности определения площади земельного участка, с подставленными значениями и итоговые (вычисленные) значения (**ΔР**), м2	$\Delta P = 3{,}5 \cdot M_t \cdot \sqrt{P_{док}} = 3{,}5 \cdot 0{,}10 \cdot \sqrt{21} = 2$
7.	Предельный минимальный и максимальный размеры земельного участка (**Рмин и Рмакс), м²**	—
8.	Кадастровый или иной государственный учетный номер (инвентарный) объекта недвижимости, расположенного на образуемом земельном участке	—
9.	Кадастровые номера исходных земельных участков	40:26:000045:374
9.1.	Кадастровый номер входящего в состав земельного участка, представляющего собой единое землепользование (номер контура многоконтурного земельного участка), преобразование которого осуществляется	—
9.2.	Кадастровые номера земельных участков, исключаемых из состава измененного (исходного) земельного участка, представляющего собой единое землепользование	—
9.3.	Кадастровый или иной государственный учетный номер (инвентарный) объекта недвижимости, расположенного на измененном земельном участке	40:26:000043:1471, 40:26:000043:1474, 40:26:000043:1479, 40:26:000043:1653, 40:26:000043:1656, 40:26:000043:1674, 40:26:000043:1675, 40:26:000043:1683, 40:26:000043:1687,

1	2	3
		40:26:000043:1713, 40:26:000043:1724, 40:26:000043:1726, 40:26:000043:1738, 40:26:000043:1742, 40:26:000043:1772, 40:26:000043:1827, 40:26:000043:1834, 40:26:000043:1837, 40:26:000043:1937
10.	Условный номер земельного участка	—
11	Учетный номер проекта межевания территории	—
12	Дополнительные сведения об образовании земельного участка	—
13	Сведения о земельных участках (землях общего пользования, территории общего пользования), посредством которых обеспечивается доступ	40:26:000045:374
14.	Иные сведения	—

4. Пояснения к сведениям об образуемом земельном участке **40:26:000045:374:ЗУ1303** **:**

обозначение земельного участка

1.	

1. Сведения о характерных точках границ образуемого земельного участка **:ЗУ1304** **:**

обозначение земельного участка

Система координат МСК-40 Зона № 1

Обозначение характерных точек границ	Координаты, м		Метод определения координат	Формулы, примененные для расчета средней квадратической погрешности определения координат характерных точек границ (M_t), с подставленными в такие формулы значениями и итоговые (вычисленные) значения M_t, м	Описание закрепления точки
	X	Y			
1	2	3	4	5	6
н2845У	437078,83	1297823,82	Метод спутниковых геодезических измерений (определений)	$M_t = \sqrt{m_0^2 + m_1^2}$	—
н2837У	437084,78	1297826,42	Метод спутниковых геодезических измерений (определений)	$M_t = \sqrt{m_0^2 + m_1^2}$	—

н2846У	437083,25	1297829,82	Метод спутниковых геодезических измерений (определений)	$M_t = \sqrt{m_0^2 + m_1^2}$	—
н2847У	437077,37	1297827,16	Метод спутниковых геодезических измерений (определений)	$M_t = \sqrt{m_0^2 + m_1^2}$	—
н2845У	437078,83	1297823,82	Метод спутниковых геодезических измерений (определений)	$M_t = \sqrt{m_0^2 + m_1^2}$	—

2. Сведения о частях границ образуемого земельного участка :ЗУ1304 :

обозначение земельного участка

Обозначение части границ		Горизонтальное проложение (S), м	Описание прохождения части границ	Сведения о согласовании местоположения границ (согласовано/спорное)
от т.	до т.			
1	2	3	4	5
н2845У	н2837У	6,49	—	—
н2837У	н2846У	3,73	—	—
н2846У	н2847У	6,45	—	—
н2847У	н2845У	3,65	—	—

3. Сведения о характеристиках образуемого земельного участка :ЗУ1304 :

обозначение земельного участка

№ п/п	Наименование характеристик земельного участка	Значение характеристики
1	2	3
1.	Адрес земельного участка	—
1.1.	Сведения о местоположении земельного участка (при отсутствии адреса) в структурированном в соответствии с федеральной информационной адресной системой виде	—
1.2.	Дополнительные сведения о местоположении земельного участка	—
2	Категория земель	—
3	Вид (виды) разрешенного использования	—
3.1.	Дополнительные сведения об использовании земельного участка	—
4.	Реестровый номер границ территориальной зоны или в случае отсутствия такого реестрового номера ее индивидуальное обозначение (вид, тип, номер, индекс)	—

1	2	3
5.	Площадь земельного участка ± величина предельной погрешности определения (вычисления) площади (**Р ± ΔР**), **м²**	24±—
6.	Формула, примененная для вычисления предельной погрешности определения площади земельного участка, с подставленными значениями и итоговые (вычисленные) значения (**ΔР**), м2	—
7.	Предельный минимальный и максимальный размеры земельного участка (**Рмин и Рмакс), м²**	—
8.	Кадастровый или иной государственный учетный номер (инвентарный) объекта недвижимости, расположенного на образуемом земельном участке	—
9.	Кадастровые номера исходных земельных участков	—
9.1.	Кадастровый номер входящего в состав земельного участка, представляющего собой единое землепользование (номер контура многоконтурного земельного участка), преобразование которого осуществляется	—
9.2.	Кадастровые номера земельных участков, исключаемых из состава измененного (исходного) земельного участка, представляющего собой единое землепользование	—
9.3.	Кадастровый или иной государственный учетный номер (инвентарный) объекта недвижимости, расположенного на измененном земельном участке	—
10.	Условный номер земельного участка	—
11	Учетный номер проекта межевания территории	—
12	Дополнительные сведения об образовании земельного участка	—
13	Сведения о земельных участках (землях общего пользования, территории общего пользования), посредством которых обеспечивается доступ	—
14.	Иные сведения	—

4. Пояснения к сведениям об образуемом земельном участке **:ЗУ1304** **:**

обозначение земельного участка

1.	

1. Сведения о характерных точках границ образуемого земельного участка **40:26:000045:374:ЗУ1305** **:**

обозначение земельного участка

Система координат МСК-40 Зона № 1

Обозначение характерных точек границ	Координаты, м		Метод определения координат	Формулы, примененные для расчета средней квадратической погрешности определения координат характерных точек границ (M_t), с подставленными в такие формулы значениями и итоговые (вычисленные) значения M_t, м	Описание закрепления точки
	X	Y			
1	2	3	4	5	6
н2843У	437088,89	1297832,02	Метод спутниковых геодезических измерений (определений)	$M_t = \sqrt{m_0^2 + m_1^2}$	—
н2848У	437087,49	1297835,21	Метод спутниковых геодезических измерений (определений)	$M_t = \sqrt{m_0^2 + m_1^2}$	—
н2849У	437081,94	1297832,70	Метод спутниковых геодезических измерений (определений)	$M_t = \sqrt{m_0^2 + m_1^2}$	—
н2846У	437083,25	1297829,82	Метод спутниковых геодезических измерений (определений)	$M_t = \sqrt{m_0^2 + m_1^2}$	—
н2844У	437083,37	1297829,55	Метод спутниковых геодезических измерений (определений)	$M_t = \sqrt{m_0^2 + m_1^2}$	—
н2843У	437088,89	1297832,02	Метод спутниковых геодезических измерений (определений)	$M_t = \sqrt{m_0^2 + m_1^2}$	—

2. Сведения о частях границ образуемого земельного участка 40:26:000045:374:ЗУ1305 :

обозначение земельного участка

Обозначение части границ		Горизонтальное проложение (S), м	Описание прохождения части границ	Сведения о согласовании местоположения границ (согласовано/спорное)
от т.	до т.			
1	2	3	4	5
н2843У	н2848У	3,48	—	—
н2848У	н2849У	6,09	—	—
н2849У	н2846У	3,16	—	—

н2846У	н2844У	0,30	—	—
н2844У	н2843У	6,05	—	—

3. Сведения о характеристиках образуемого земельного участка **40:26:000045:374:ЗУ1305** :

обозначение земельного участка

№ п/п	Наименование характеристик земельного участка	Значение характеристики
1	2	3
1.	Адрес земельного участка	—
1.1.	Сведения о местоположении земельного участка (при отсутствии адреса) в структурированном в соответствии с федеральной информационной адресной системой виде	Калужская обл., г. Калуга, п. Силикатный
1.2.	Дополнительные сведения о местоположении земельного участка	—
2	Категория земель	Земли населенных пунктов
3	Вид (виды) разрешенного использования	Хранение автотранспорта
3.1.	Дополнительные сведения об использовании земельного участка	—
4.	Реестровый номер границ территориальной зоны или в случае отсутствия такого реестрового номера ее индивидуальное обозначение (вид, тип, номер, индекс)	—
5.	Площадь земельного участка ± величина предельной погрешности определения (вычисления) площади (**Р ± ΔР**), **м²**	21±2
6.	Формула, примененная для вычисления предельной погрешности определения площади земельного участка, с подставленными значениями и итоговые (вычисленные) значения (**ΔР**), м2	$\Delta P = 3,5 \cdot M_t \cdot \sqrt{P_{док}} = 3,5 \cdot 0,10 \cdot \sqrt{21} = 2$
7.	Предельный минимальный и максимальный размеры земельного участка (**Рмин и Рмакс), м²**	—
8.	Кадастровый или иной государственный учетный номер (инвентарный) объекта недвижимости, расположенного на образуемом земельном участке	—
9.	Кадастровые номера исходных земельных участков	40:26:000045:374
9.1.	Кадастровый номер входящего в состав земельного участка, представляющего собой единое землепользование (номер контура многоконтурного земельного участка), преобразование которого осуществляется	—
9.2.	Кадастровые номера земельных участков, исключаемых из состава измененного (исходного) земельного участка, представляющего собой единое землепользование	—

1	2	3
9.3.	Кадастровый или иной государственный учетный номер (инвентарный) объекта недвижимости, расположенного на измененном земельном участке	40:26:000043:1471, 40:26:000043:1474, 40:26:000043:1479, 40:26:000043:1653, 40:26:000043:1656, 40:26:000043:1674, 40:26:000043:1675, 40:26:000043:1683, 40:26:000043:1687, 40:26:000043:1713, 40:26:000043:1724, 40:26:000043:1726, 40:26:000043:1738, 40:26:000043:1742, 40:26:000043:1772, 40:26:000043:1827, 40:26:000043:1834, 40:26:000043:1837, 40:26:000043:1937
10.	Условный номер земельного участка	—
11	Учетный номер проекта межевания территории	—
12	Дополнительные сведения об образовании земельного участка	—
13	Сведения о земельных участках (землях общего пользования, территории общего пользования), посредством которых обеспечивается доступ	40:26:000045:374
14.	Иные сведения	—

4. Пояснения к сведениям об образуемом земельном участке **40:26:000045:374:ЗУ1305** :

обозначение земельного участка

1.	

1. Сведения о характерных точках границ образуемого земельного участка **40:26:000045:374:ЗУ1306** :

обозначение земельного участка

Система координат МСК-40 Зона № 1

Обозначение характерных точек границ	Координаты, м		Метод определения координат	Формулы, примененные для расчета средней квадратической погрешности определения координат характерных точек границ (M_t), с подставленными в такие формулы значениями и итоговые (вычисленные) значения M_t, м	Описание закрепления точки
	X	Y			
1	2	3	4	5	6
н2848У	437087,49	1297835,21	Метод спутниковых геодезических измерений (определений)	$M_t = \sqrt{m_0^2 + m_1^2}$	—

н2850У	437086,10	1297838,37	Метод спутниковых геодезических измерений (определений)	$M_t = \sqrt{m_0^2 + m_1^2}$	—
н2851У	437080,52	1297835,84	Метод спутниковых геодезических измерений (определений)	$M_t = \sqrt{m_0^2 + m_1^2}$	—
н2852У	437081,71	1297833,21	Метод спутниковых геодезических измерений (определений)	$M_t = \sqrt{m_0^2 + m_1^2}$	—
н2853У	437081,94	1297832,70	Метод спутниковых геодезических измерений (определений)	$M_t = \sqrt{m_0^2 + m_1^2}$	—
н2848У	437087,49	1297835,21	Метод спутниковых геодезических измерений (определений)	$M_t = \sqrt{m_0^2 + m_1^2}$	—

2. Сведения о частях границ образуемого земельного участка **40:26:000045:374:ЗУ1306** **:**

обозначение земельного участка

Обозначение части границ		Горизонтальное проложение (S), м	Описание прохождения части границ	Сведения о согласовании местоположения границ (согласовано/спорное)
от т.	до т.			
1	2	3	4	5
н2848У	н2850У	3,45	—	—
н2850У	н2851У	6,13	—	—
н2851У	н2852У	2,89	—	—
н2852У	н2853У	0,56	—	—
н2853У	н2848У	6,09	—	—

3. Сведения о характеристиках образуемого земельного участка **40:26:000045:374:ЗУ1306** **:**

обозначение земельного участка

№ п/п	Наименование характеристик земельного участка	Значение характеристики
1	2	3
1.	Адрес земельного участка	—
1.1.	Сведения о местоположении земельного участка (при отсутствии адреса) в структурированном в соответствии с федеральной информационной адресной системой виде	Калужская обл., г. Калуга, п. Силикатный
1.2.	Дополнительные сведения о местоположении земельного участка	—

1	2	3
2	Категория земель	Земли населенных пунктов
3	Вид (виды) разрешенного использования	Хранение автотранспорта
3.1.	Дополнительные сведения об использовании земельного участка	—
4.	Реестровый номер границ территориальной зоны или в случае отсутствия такого реестрового номера ее индивидуальное обозначение (вид, тип, номер, индекс)	—
5.	Площадь земельного участка ± величина предельной погрешности определения (вычисления) площади (**Р ± ΔР**), **м²**	21±2
6.	Формула, примененная для вычисления предельной погрешности определения площади земельного участка, с подставленными значениями и итоговые (вычисленные) значения (**ΔР**), м2	$\Delta P = 3,5 \cdot M_t \cdot \sqrt{P_{док}} = 3,5 \cdot 0,10 \cdot \sqrt{21} = 2$
7.	Предельный минимальный и максимальный размеры земельного участка (**Рмин и Рмакс), м²**	—
8.	Кадастровый или иной государственный учетный номер (инвентарный) объекта недвижимости, расположенного на образуемом земельном участке	—
9.	Кадастровые номера исходных земельных участков	40:26:000045:374
9.1.	Кадастровый номер входящего в состав земельного участка, представляющего собой единое землепользование (номер контура многоконтурного земельного участка), преобразование которого осуществляется	—
9.2.	Кадастровые номера земельных участков, исключаемых из состава измененного (исходного) земельного участка, представляющего собой единое землепользование	—
9.3.	Кадастровый или иной государственный учетный номер (инвентарный) объекта недвижимости, расположенного на измененном земельном участке	40:26:000043:1471, 40:26:000043:1474, 40:26:000043:1479, 40:26:000043:1653, 40:26:000043:1656, 40:26:000043:1674, 40:26:000043:1675, 40:26:000043:1683, 40:26:000043:1687, 40:26:000043:1713, 40:26:000043:1724, 40:26:000043:1726, 40:26:000043:1738, 40:26:000043:1742, 40:26:000043:1772, 40:26:000043:1827, 40:26:000043:1834, 40:26:000043:1837, 40:26:000043:1937
10.	Условный номер земельного участка	—
11	Учетный номер проекта межевания территории	—
12	Дополнительные сведения об образовании земельного участка	—
13	Сведения о земельных участках (землях общего пользования, территории общего пользования), посредством которых обеспечивается доступ	40:26:000045:374
14.	Иные сведения	—

4. Пояснения к сведениям об образуемом земельном участке **40:26:000045:374:ЗУ1306** :

обозначение земельного участка

1.	

1. Сведения о характерных точках границ образуемого земельного участка **:ЗУ1307** :

обозначение земельного участка

Система координат МСК-40 Зона № 1

Обозначение характерных точек границ	Координаты, м		Метод определения координат	Формулы, примененные для расчета средней квадратической погрешности определения координат характерных точек границ (M_t), с подставленными в такие формулы значениями и итоговые (вычисленные) значения M_t, м	Описание закрепления точки
	X	Y			
1	2	3	4	5	6
н2847У	437077,37	1297827,16	Метод спутниковых геодезических измерений (определений)	$M_t = \sqrt{m_0^2 + m_1^2}$	—
н2846У	437083,25	1297829,82	Метод спутниковых геодезических измерений (определений)	$M_t = \sqrt{m_0^2 + m_1^2}$	—
н2854У	437081,94	1297832,70	Метод спутниковых геодезических измерений (определений)	$M_t = \sqrt{m_0^2 + m_1^2}$	—
н2852У	437081,71	1297833,21	Метод спутниковых геодезических измерений (определений)	$M_t = \sqrt{m_0^2 + m_1^2}$	—
н2855У	437075,88	1297830,57	Метод спутниковых геодезических измерений (определений)	$M_t = \sqrt{m_0^2 + m_1^2}$	—
н2847У	437077,37	1297827,16	Метод спутниковых геодезических измерений (определений)	$M_t = \sqrt{m_0^2 + m_1^2}$	—

2. Сведения о частях границ образуемого земельного участка :ЗУ1307 :

обозначение земельного участка

Обозначение части границ		Горизонтальное проложение (S), м	Описание прохождения части границ	Сведения о согласовании местоположения границ (согласовано/спорное)
от т.	до т.			
1	2	3	4	5
н2847У	н2846У	6,45	—	—
н2846У	н2854У	3,16	—	—
н2854У	н2852У	0,56	—	—
н2852У	н2855У	6,40	—	—
н2855У	н2847У	3,72	—	—

3. Сведения о характеристиках образуемого земельного участка :ЗУ1307 :

обозначение земельного участка

№ п/п	Наименование характеристик земельного участка	Значение характеристики
1	2	3
1.	Адрес земельного участка	—
1.1.	Сведения о местоположении земельного участка (при отсутствии адреса) в структурированном в соответствии с федеральной информационной адресной системой виде	—
1.2.	Дополнительные сведения о местоположении земельного участка	—
2	Категория земель	—
3	Вид (виды) разрешенного использования	—
3.1.	Дополнительные сведения об использовании земельного участка	—
4.	Реестровый номер границ территориальной зоны или в случае отсутствия такого реестрового номера ее индивидуальное обозначение (вид, тип, номер, индекс)	—
5.	Площадь земельного участка ± величина предельной погрешности определения (вычисления) площади (**Р ± ΔР**), **м²**	24±—
6.	Формула, примененная для вычисления предельной погрешности определения площади земельного участка, с подставленными значениями и итоговые (вычисленные) значения (**ΔР**), м2	—
7.	Предельный минимальный и максимальный размеры земельного участка (**Рмин и Рмакс), м²**	—

1	2	3
8.	Кадастровый или иной государственный учетный номер (инвентарный) объекта недвижимости, расположенного на образуемом земельном участке	—
9.	Кадастровые номера исходных земельных участков	—
9.1.	Кадастровый номер входящего в состав земельного участка, представляющего собой единое землепользование (номер контура многоконтурного земельного участка), преобразование которого осуществляется	—
9.2.	Кадастровые номера земельных участков, исключаемых из состава измененного (исходного) земельного участка, представляющего собой единое землепользование	—
9.3.	Кадастровый или иной государственный учетный номер (инвентарный) объекта недвижимости, расположенного на измененном земельном участке	—
10.	Условный номер земельного участка	—
11	Учетный номер проекта межевания территории	—
12	Дополнительные сведения об образовании земельного участка	—
13	Сведения о земельных участках (землях общего пользования, территории общего пользования), посредством которых обеспечивается доступ	—
14.	Иные сведения	—

4. Пояснения к сведениям об образуемом земельном участке **:ЗУ1307** **:**

обозначение земельного участка

1.	

1. Сведения о характерных точках границ образуемого земельного участка **:ЗУ1308** **:**

обозначение земельного участка

Система координат МСК-40 Зона № 1

Обозначение характерных точек границ	Координаты, м		Метод определения координат	Формулы, примененные для расчета средней квадратической погрешности определения координат характерных точек границ (M_t), с подставленными в такие формулы значениями и итоговые (вычисленные) значения M_t, м	Описание закрепления точки
	X	Y			
1	2	3	4	5	6
н2855У	437075,88	1297830,57	Метод спутниковых геодезических измерений (определений)	$M_t = \sqrt{m_0^2 + m_1^2}$	—
н2852У	437081,71	1297833,21	Метод спутниковых геодезических измерений (определений)	$M_t = \sqrt{m_0^2 + m_1^2}$	—
н2851У	437080,52	1297835,84	Метод спутниковых геодезических измерений (определений)	$M_t = \sqrt{m_0^2 + m_1^2}$	—
н2856У	437080,25	1297836,44	Метод спутниковых геодезических измерений (определений)	$M_t = \sqrt{m_0^2 + m_1^2}$	—
н2857У	437074,43	1297833,91	Метод спутниковых геодезических измерений (определений)	$M_t = \sqrt{m_0^2 + m_1^2}$	—
н2855У	437075,88	1297830,57	Метод спутниковых геодезических измерений (определений)	$M_t = \sqrt{m_0^2 + m_1^2}$	—

2. Сведения о частях границ образуемого земельного участка :ЗУ1308 :

обозначение земельного участка

Обозначение части границ		Горизонтальное проложение (S), м	Описание прохождения части границ	Сведения о согласовании местоположения границ (согласовано/спорное)
от т.	до т.			
1	2	3	4	5
н2855У	н2852У	6,40	—	—
н2852У	н2851У	2,89	—	—
н2851У	н2856У	0,66	—	—

н2856У	н2857У	6,35	—	—
н2857У	н2855У	3,64	—	—

3. Сведения о характеристиках образуемого земельного участка **:ЗУ1308** **:**

обозначение земельного участка

№ п/п	Наименование характеристик земельного участка	Значение характеристики
1	2	3
1.	Адрес земельного участка	—
1.1.	Сведения о местоположении земельного участка (при отсутствии адреса) в структурированном в соответствии с федеральной информационной адресной системой виде	—
1.2.	Дополнительные сведения о местоположении земельного участка	—
2	Категория земель	—
3	Вид (виды) разрешенного использования	—
3.1.	Дополнительные сведения об использовании земельного участка	—
4.	Реестровый номер границ территориальной зоны или в случае отсутствия такого реестрового номера ее индивидуальное обозначение (вид, тип, номер, индекс)	—
5.	Площадь земельного участка ± величина предельной погрешности определения (вычисления) площади (**Р ± ΔР**), **м²**	23±—
6.	Формула, примененная для вычисления предельной погрешности определения площади земельного участка, с подставленными значениями и итоговые (вычисленные) значения (**ΔР**), м2	—
7.	Предельный минимальный и максимальный размеры земельного участка (**Рмин и Рмакс), м²**	—
8.	Кадастровый или иной государственный учетный номер (инвентарный) объекта недвижимости, расположенного на образуемом земельном участке	—
9.	Кадастровые номера исходных земельных участков	—
9.1.	Кадастровый номер входящего в состав земельного участка, представляющего собой единое землепользование (номер контура многоконтурного земельного участка), преобразование которого осуществляется	—
9.2.	Кадастровые номера земельных участков, исключаемых из состава измененного (исходного) земельного участка, представляющего собой единое землепользование	—

1	2	3
9.3.	Кадастровый или иной государственный учетный номер (инвентарный) объекта недвижимости, расположенного на измененном земельном участке	—
10.	Условный номер земельного участка	—
11	Учетный номер проекта межевания территории	—
12	Дополнительные сведения об образовании земельного участка	—
13	Сведения о земельных участках (землях общего пользования, территории общего пользования), посредством которых обеспечивается доступ	—
14.	Иные сведения	—

4. Пояснения к сведениям об образуемом земельном участке **:ЗУ1308** :

обозначение земельного участка

1.	

1. Сведения о характерных точках границ образуемого земельного участка **40:26:000045:374:ЗУ1309** :

обозначение земельного участка

Система координат МСК-40 Зона № 1

Обозначение характерных точек границ	Координаты, м		Метод определения координат	Формулы, примененные для расчета средней квадратической погрешности определения координат характерных точек границ (M_t), с подставленными в такие формулы значениями и итоговые (вычисленные) значения M_t, м	Описание закрепления точки
	X	Y			
1	2	3	4	5	6
н2850У	437086,10	1297838,37	Метод спутниковых геодезических измерений (определений)	$M_t = \sqrt{m_0^2 + m_1^2}$	—
н2858У	437084,69	1297841,59	Метод спутниковых геодезических измерений (определений)	$M_t = \sqrt{m_0^2 + m_1^2}$	—
н2859У	437079,07	1297839,05	Метод спутниковых геодезических измерений (определений)	$M_t = \sqrt{m_0^2 + m_1^2}$	—

н2856У	437080,25	1297836,44	Метод спутниковых геодезических измерений (определений)	$M_t = \sqrt{m_0^2 + m_1^2}$	—
н2851У	437080,52	1297835,84	Метод спутниковых геодезических измерений (определений)	$M_t = \sqrt{m_0^2 + m_1^2}$	—
н2850У	437086,10	1297838,37	Метод спутниковых геодезических измерений (определений)	$M_t = \sqrt{m_0^2 + m_1^2}$	—

2. Сведения о частях границ образуемого земельного участка **40:26:000045:374:ЗУ1309** **:**

обозначение земельного участка

Обозначение части границ		Горизонтальное проложение (S), м	Описание прохождения части границ	Сведения о согласовании местоположения границ (согласовано/спорное)
от т.	до т.			
1	2	3	4	5
н2850У	н2858У	3,52	—	—
н2858У	н2859У	6,17	—	—
н2859У	н2856У	2,86	—	—
н2856У	н2851У	0,66	—	—
н2851У	н2850У	6,13	—	—

3. Сведения о характеристиках образуемого земельного участка **40:26:000045:374:ЗУ1309** **:**

обозначение земельного участка

№ п/п	Наименование характеристик земельного участка	Значение характеристики
1	2	3
1.	Адрес земельного участка	—
1.1.	Сведения о местоположении земельного участка (при отсутствии адреса) в структурированном в соответствии с федеральной информационной адресной системой виде	Калужская обл., г. Калуга, п. Силикатный
1.2.	Дополнительные сведения о местоположении земельного участка	—
2	Категория земель	Земли населенных пунктов
3	Вид (виды) разрешенного использования	Хранение автотранспорта
3.1.	Дополнительные сведения об использовании земельного участка	—
4.	Реестровый номер границ территориальной зоны или в случае отсутствия такого реестрового номера ее индивидуальное обозначение (вид, тип, номер, индекс)	—

1	2	3
5.	Площадь земельного участка ± величина предельной погрешности определения (вычисления) площади (**Р ± ΔР**), **м²**	22±2
6.	Формула, примененная для вычисления предельной погрешности определения площади земельного участка, с подставленными значениями и итоговые (вычисленные) значения (**ΔР**), м2	$\Delta P = 3{,}5 \cdot M_t \cdot \sqrt{P_{док}} = 3{,}5 \cdot 0{,}10 \cdot \sqrt{22} = 2$
7.	Предельный минимальный и максимальный размеры земельного участка (**Рмин и Рмакс), м²**	—
8.	Кадастровый или иной государственный учетный номер (инвентарный) объекта недвижимости, расположенного на образуемом земельном участке	—
9.	Кадастровые номера исходных земельных участков	40:26:000045:374
9.1.	Кадастровый номер входящего в состав земельного участка, представляющего собой единое землепользование (номер контура многоконтурного земельного участка), преобразование которого осуществляется	—
9.2.	Кадастровые номера земельных участков, исключаемых из состава измененного (исходного) земельного участка, представляющего собой единое землепользование	—
9.3.	Кадастровый или иной государственный учетный номер (инвентарный) объекта недвижимости, расположенного на измененном земельном участке	40:26:000043:1471, 40:26:000043:1474, 40:26:000043:1479, 40:26:000043:1653, 40:26:000043:1656, 40:26:000043:1674, 40:26:000043:1675, 40:26:000043:1683, 40:26:000043:1687, 40:26:000043:1713, 40:26:000043:1724, 40:26:000043:1726, 40:26:000043:1738, 40:26:000043:1742, 40:26:000043:1772, 40:26:000043:1827, 40:26:000043:1834, 40:26:000043:1837, 40:26:000043:1937
10.	Условный номер земельного участка	—
11	Учетный номер проекта межевания территории	—
12	Дополнительные сведения об образовании земельного участка	—
13	Сведения о земельных участках (землях общего пользования, территории общего пользования), посредством которых обеспечивается доступ	40:26:000045:374
14.	Иные сведения	—

4. Пояснения к сведениям об образуемом земельном участке **40:26:000045:374:ЗУ1309** **:**

обозначение земельного участка

1.	

1. Сведения о характерных точках границ образуемого земельного участка **40:26:000045:374:ЗУ1310** :

обозначение земельного участка

Зона № 1

Система координат МСК-40

Обозначение характерных точек границ	Координаты, м		Метод определения координат	Формулы, примененные для расчета средней квадратической погрешности определения координат характерных точек границ (M_t), с подставленными в такие формулы значениями и итоговые (вычисленные) значения M_t, м	Описание закрепления точки
	X	Y			
1	2	3	4	5	6
н2859У	437079,07	1297839,05	Метод спутниковых геодезических измерений (определений)	$M_t = \sqrt{m_0^2 + m_1^2}$	—
н2858У	437084,69	1297841,59	Метод спутниковых геодезических измерений (определений)	$M_t = \sqrt{m_0^2 + m_1^2}$	—
н2860У	437083,30	1297844,78	Метод спутниковых геодезических измерений (определений)	$M_t = \sqrt{m_0^2 + m_1^2}$	—
н2861У	437077,63	1297842,21	Метод спутниковых геодезических измерений (определений)	$M_t = \sqrt{m_0^2 + m_1^2}$	—
н2862У	437078,76	1297839,72	Метод спутниковых геодезических измерений (определений)	$M_t = \sqrt{m_0^2 + m_1^2}$	—
н2859У	437079,07	1297839,05	Метод спутниковых геодезических измерений (определений)	$M_t = \sqrt{m_0^2 + m_1^2}$	—

2. Сведения о частях границ образуемого земельного участка **40:26:000045:374:ЗУ1310** :

обозначение земельного участка

Обозначение части границ		Горизонтальное проложение (S), м	Описание прохождения части границ	Сведения о согласовании местоположения границ (согласовано/спорное)
от т.	до т.			

1	2	3	4	5
н2859У	н2858У	6,17	—	—
н2858У	н2860У	3,48	—	—
н2860У	н2861У	6,23	—	—
н2861У	н2862У	2,73	—	—
н2862У	н2859У	0,74	—	—

3. Сведения о характеристиках образуемого земельного участка **40:26:000045:374:ЗУ1310** :

обозначение земельного участка

№ п/п	Наименование характеристик земельного участка	Значение характеристики
1	2	3
1.	Адрес земельного участка	—
1.1.	Сведения о местоположении земельного участка (при отсутствии адреса) в структурированном в соответствии с федеральной информационной адресной системой виде	Калужская обл., г. Калуга, п. Силикатный
1.2.	Дополнительные сведения о местоположении земельного участка	—
2	Категория земель	Земли населенных пунктов
3	Вид (виды) разрешенного использования	Хранение автотранспорта
3.1.	Дополнительные сведения об использовании земельного участка	—
4.	Реестровый номер границ территориальной зоны или в случае отсутствия такого реестрового номера ее индивидуальное обозначение (вид, тип, номер, индекс)	—
5.	Площадь земельного участка ± величина предельной погрешности определения (вычисления) площади (**Р ± ΔР**), **м²**	22±2
6.	Формула, примененная для вычисления предельной погрешности определения площади земельного участка, с подставленными значениями и итоговые (вычисленные) значения (**ΔР**), м2	$\Delta P = 3,5 \cdot M_t \cdot \sqrt{P_{док}} = 3,5 \cdot 0,10 \cdot \sqrt{22} = 2$
7.	Предельный минимальный и максимальный размеры земельного участка (**Рмин и Рмакс), м²**	—
8.	Кадастровый или иной государственный учетный номер (инвентарный) объекта недвижимости, расположенного на образуемом земельном участке	—
9.	Кадастровые номера исходных земельных участков	40:26:000045:374
9.1.	Кадастровый номер входящего в состав земельного участка, представляющего собой единое землепользование (номер контура многоконтурного земельного участка), преобразование которого осуществляется	—

1	2	3
9.2.	Кадастровые номера земельных участков, исключаемых из состава измененного (исходного) земельного участка, представляющего собой единое землепользование	—
9.3.	Кадастровый или иной государственный учетный номер (инвентарный) объекта недвижимости, расположенного на измененном земельном участке	40:26:000043:1471, 40:26:000043:1474, 40:26:000043:1479, 40:26:000043:1653, 40:26:000043:1656, 40:26:000043:1674, 40:26:000043:1675, 40:26:000043:1683, 40:26:000043:1687, 40:26:000043:1713, 40:26:000043:1724, 40:26:000043:1726, 40:26:000043:1738, 40:26:000043:1742, 40:26:000043:1772, 40:26:000043:1827, 40:26:000043:1834, 40:26:000043:1837, 40:26:000043:1937
10.	Условный номер земельного участка	—
11	Учетный номер проекта межевания территории	—
12	Дополнительные сведения об образовании земельного участка	—
13	Сведения о земельных участках (землях общего пользования, территории общего пользования), посредством которых обеспечивается доступ	40:26:000045:374
14.	Иные сведения	—

4. Пояснения к сведениям об образуемом земельном участке **40:26:000045:374:ЗУ1310** **:**

обозначение земельного участка

1.	

1. Сведения о характерных точках границ образуемого земельного участка **:ЗУ1311** **:**

обозначение земельного участка

Система координат МСК-40 Зона № 1

Обозначение характерных точек границ	Координаты, м		Метод определения координат	Формулы, примененные для расчета средней квадратической погрешности определения координат характерных точек границ (M_t), с подставленными в такие формулы значениями и итоговые (вычисленные) значения M_t, м	Описание закрепления точки
	X	Y			
1	2	3	4	5	6

н2857У	437074,43	1297833,91	Метод спутниковых геодезических измерений (определений)	$M_t = \sqrt{m_0^2 + m_1^2}$	—
н2856У	437080,25	1297836,44	Метод спутниковых геодезических измерений (определений)	$M_t = \sqrt{m_0^2 + m_1^2}$	—
н2859У	437079,07	1297839,05	Метод спутниковых геодезических измерений (определений)	$M_t = \sqrt{m_0^2 + m_1^2}$	—
н2862У	437078,76	1297839,72	Метод спутниковых геодезических измерений (определений)	$M_t = \sqrt{m_0^2 + m_1^2}$	—
н2863У	437073,03	1297837,12	Метод спутниковых геодезических измерений (определений)	$M_t = \sqrt{m_0^2 + m_1^2}$	—
н2857У	437074,43	1297833,91	Метод спутниковых геодезических измерений (определений)	$M_t = \sqrt{m_0^2 + m_1^2}$	—

2. Сведения о частях границ образуемого земельного участка :ЗУ1311 :

обозначение земельного участка

Обозначение части границ		Горизонтальное проложение (S), м	Описание прохождения части границ	Сведения о согласовании местоположения границ (согласовано/спорное)
от т.	до т.			
1	2	3	4	5
н2857У	н2856У	6,35	—	—
н2856У	н2859У	2,86	—	—
н2859У	н2862У	0,74	—	—
н2862У	н2863У	6,29	—	—
н2863У	н2857У	3,50	—	—

3. Сведения о характеристиках образуемого земельного участка :ЗУ1311 :

обозначение земельного участка

№ п/п	Наименование характеристик земельного участка	Значение характеристики
1	2	3
1.	Адрес земельного участка	—

1	2	3
1.1.	Сведения о местоположении земельного участка (при отсутствии адреса) в структурированном в соответствии с федеральной информационной адресной системой виде	—
1.2.	Дополнительные сведения о местоположении земельного участка	—
2	Категория земель	—
3	Вид (виды) разрешенного использования	—
3.1.	Дополнительные сведения об использовании земельного участка	—
4.	Реестровый номер границ территориальной зоны или в случае отсутствия такого реестрового номера ее индивидуальное обозначение (вид, тип, номер, индекс)	—
5.	Площадь земельного участка ± величина предельной погрешности определения (вычисления) площади (**Р ± ΔР**), **м^2**	22±—
6.	Формула, примененная для вычисления предельной погрешности определения площади земельного участка, с подставленными значениями и итоговые (вычисленные) значения (**ΔР**), м2	—
7.	Предельный минимальный и максимальный размеры земельного участка (**Рмин и Рмакс), м^2**	—
8.	Кадастровый или иной государственный учетный номер (инвентарный) объекта недвижимости, расположенного на образуемом земельном участке	—
9.	Кадастровые номера исходных земельных участков	—
9.1.	Кадастровый номер входящего в состав земельного участка, представляющего собой единое землепользование (номер контура многоконтурного земельного участка), преобразование которого осуществляется	—
9.2.	Кадастровые номера земельных участков, исключаемых из состава измененного (исходного) земельного участка, представляющего собой единое землепользование	—
9.3.	Кадастровый или иной государственный учетный номер (инвентарный) объекта недвижимости, расположенного на измененном земельном участке	—
10.	Условный номер земельного участка	—
11	Учетный номер проекта межевания территории	—
12	Дополнительные сведения об образовании земельного участка	—
13	Сведения о земельных участках (землях общего пользования, территории общего пользования), посредством которых обеспечивается доступ	—
14.	Иные сведения	—

4. Пояснения к сведениям об образуемом земельном участке **:ЗУ1311** **:**

обозначение земельного участка

1.	

1. Сведения о характерных точках границ образуемого земельного участка **:ЗУ1312** **:**

обозначение земельного участка

Система координат МСК-40 Зона № 1

Обозначение характерных точек границ	**Координаты, м**		**Метод определения координат**	**Формулы, примененные для расчета средней квадратической погрешности определения координат характерных точек границ (M_t), с подставленными в такие формулы значениями и итоговые (вычисленные) значения M_t, м**	**Описание закрепления точки**
	X	**Y**			
1	**2**	**3**	**4**	**5**	**6**
н2863У	437073,03	1297837,12	Метод спутниковых геодезических измерений (определений)	$M_t = \sqrt{m_0^2 + m_1^2}$	—
н2862У	437078,76	1297839,72	Метод спутниковых геодезических измерений (определений)	$M_t = \sqrt{m_0^2 + m_1^2}$	—
н2861У	437077,63	1297842,21	Метод спутниковых геодезических измерений (определений)	$M_t = \sqrt{m_0^2 + m_1^2}$	—
н2864У	437077,39	1297842,75	Метод спутниковых геодезических измерений (определений)	$M_t = \sqrt{m_0^2 + m_1^2}$	—
н2865У	437071,70	1297840,17	Метод спутниковых геодезических измерений (определений)	$M_t = \sqrt{m_0^2 + m_1^2}$	—
н2863У	437073,03	1297837,12	Метод спутниковых геодезических измерений (определений)	$M_t = \sqrt{m_0^2 + m_1^2}$	—

2. Сведения о частях границ образуемого земельного участка :ЗУ1312 :

обозначение земельного участка

Обозначение части границ		Горизонтальное проложение (S), м	Описание прохождения части границ	Сведения о согласовании местоположения границ (согласовано/спорное)
от т.	до т.			
1	2	3	4	5
н2863У	н2862У	6,29	—	—
н2862У	н2861У	2,73	—	—
н2861У	н2864У	0,59	—	—
н2864У	н2865У	6,25	—	—
н2865У	н2863У	3,33	—	—

3. Сведения о характеристиках образуемого земельного участка :ЗУ1312 :

обозначение земельного участка

№ п/п	Наименование характеристик земельного участка	Значение характеристики
1	2	3
1.	Адрес земельного участка	—
1.1.	Сведения о местоположении земельного участка (при отсутствии адреса) в структурированном в соответствии с федеральной информационной адресной системой виде	—
1.2.	Дополнительные сведения о местоположении земельного участка	—
2	Категория земель	—
3	Вид (виды) разрешенного использования	—
3.1.	Дополнительные сведения об использовании земельного участка	—
4.	Реестровый номер границ территориальной зоны или в случае отсутствия такого реестрового номера ее индивидуальное обозначение (вид, тип, номер, индекс)	—
5.	Площадь земельного участка ± величина предельной погрешности определения (вычисления) площади (**Р ± ΔР**), **м²**	21±—
6.	Формула, примененная для вычисления предельной погрешности определения площади земельного участка, с подставленными значениями и итоговые (вычисленные) значения (**ΔР**), м2	—
7.	Предельный минимальный и максимальный размеры земельного участка (**Рмин и Рмакс), м²**	—

1	2	3
8.	Кадастровый или иной государственный учетный номер (инвентарный) объекта недвижимости, расположенного на образуемом земельном участке	—
9.	Кадастровые номера исходных земельных участков	—
9.1.	Кадастровый номер входящего в состав земельного участка, представляющего собой единое землепользование (номер контура многоконтурного земельного участка), преобразование которого осуществляется	—
9.2.	Кадастровые номера земельных участков, исключаемых из состава измененного (исходного) земельного участка, представляющего собой единое землепользование	—
9.3.	Кадастровый или иной государственный учетный номер (инвентарный) объекта недвижимости, расположенного на измененном земельном участке	—
10.	Условный номер земельного участка	—
11	Учетный номер проекта межевания территории	—
12	Дополнительные сведения об образовании земельного участка	—
13	Сведения о земельных участках (землях общего пользования, территории общего пользования), посредством которых обеспечивается доступ	—
14.	Иные сведения	—

4. Пояснения к сведениям об образуемом земельном участке **:ЗУ1312** :

обозначение земельного участка

1.	

1. Сведения о характерных точках границ образуемого земельного участка **40:26:000045:374:ЗУ1313** :

обозначение земельного участка

Система координат МСК-40 Зона № 1

Обозначение характерных точек границ	Координаты, м		Метод определения координат	Формулы, примененные для расчета средней квадратической погрешности определения координат характерных точек границ (M_t), с подставленными в такие формулы значениями и итоговые (вычисленные) значения M_t, м	Описание закрепления точки
	X	Y			
1	2	3	4	5	6
н2860У	437083,30	1297844,78	Метод спутниковых геодезических измерений (определений)	$M_t = \sqrt{m_0^2 + m_1^2}$	—
н2866У	437081,92	1297847,98	Метод спутниковых геодезических измерений (определений)	$M_t = \sqrt{m_0^2 + m_1^2}$	—
н2867У	437076,20	1297845,39	Метод спутниковых геодезических измерений (определений)	$M_t = \sqrt{m_0^2 + m_1^2}$	—
н2864У	437077,39	1297842,75	Метод спутниковых геодезических измерений (определений)	$M_t = \sqrt{m_0^2 + m_1^2}$	—
н2861У	437077,63	1297842,21	Метод спутниковых геодезических измерений (определений)	$M_t = \sqrt{m_0^2 + m_1^2}$	—
н2860У	437083,30	1297844,78	Метод спутниковых геодезических измерений (определений)	$M_t = \sqrt{m_0^2 + m_1^2}$	—

2. Сведения о частях границ образуемого земельного участка 40:26:000045:374:ЗУ1313 :

обозначение земельного участка

Обозначение части границ		Горизонтальное проложение (S), м	Описание прохождения части границ	Сведения о согласовании местоположения границ (согласовано/спорное)
от т.	до т.			
1	2	3	4	5
н2860У	н2866У	3,48	—	—
н2866У	н2867У	6,28	—	—
н2867У	н2864У	2,90	—	—

н2864У	н2861У	0,59	—	—
н2861У	н2860У	6,23	—	—

3. Сведения о характеристиках образуемого земельного участка **40:26:000045:374:ЗУ1313** :

обозначение земельного участка

№ п/п	Наименование характеристик земельного участка	Значение характеристики
1	2	3
1.	Адрес земельного участка	—
1.1.	Сведения о местоположении земельного участка (при отсутствии адреса) в структурированном в соответствии с федеральной информационной адресной системой виде	Калужская обл., г. Калуга, п. Силикатный
1.2.	Дополнительные сведения о местоположении земельного участка	—
2	Категория земель	Земли населенных пунктов
3	Вид (виды) разрешенного использования	Хранение автотранспорта
3.1.	Дополнительные сведения об использовании земельного участка	—
4.	Реестровый номер границ территориальной зоны или в случае отсутствия такого реестрового номера ее индивидуальное обозначение (вид, тип, номер, индекс)	—
5.	Площадь земельного участка ± величина предельной погрешности определения (вычисления) площади (**Р ± ΔР**), **м²**	22±2
6.	Формула, примененная для вычисления предельной погрешности определения площади земельного участка, с подставленными значениями и итоговые (вычисленные) значения (**ΔР**), м2	$\Delta P = 3,5 \cdot M_t \cdot \sqrt{P_{док}} = 3,5 \cdot 0,10 \cdot \sqrt{22} = 2$
7.	Предельный минимальный и максимальный размеры земельного участка (**Рмин и Рмакс), м²**	—
8.	Кадастровый или иной государственный учетный номер (инвентарный) объекта недвижимости, расположенного на образуемом земельном участке	—
9.	Кадастровые номера исходных земельных участков	40:26:000045:374
9.1.	Кадастровый номер входящего в состав земельного участка, представляющего собой единое землепользование (номер контура многоконтурного земельного участка), преобразование которого осуществляется	—
9.2.	Кадастровые номера земельных участков, исключаемых из состава измененного (исходного) земельного участка, представляющего собой единое землепользование	—

1	2	3
9.3.	Кадастровый или иной государственный учетный номер (инвентарный) объекта недвижимости, расположенного на измененном земельном участке	40:26:000043:1471, 40:26:000043:1474, 40:26:000043:1479, 40:26:000043:1653, 40:26:000043:1656, 40:26:000043:1674, 40:26:000043:1675, 40:26:000043:1683, 40:26:000043:1687, 40:26:000043:1713, 40:26:000043:1724, 40:26:000043:1726, 40:26:000043:1738, 40:26:000043:1742, 40:26:000043:1772, 40:26:000043:1827, 40:26:000043:1834, 40:26:000043:1837, 40:26:000043:1937
10.	Условный номер земельного участка	—
11	Учетный номер проекта межевания территории	—
12	Дополнительные сведения об образовании земельного участка	—
13	Сведения о земельных участках (землях общего пользования, территории общего пользования), посредством которых обеспечивается доступ	40:26:000045:374
14.	Иные сведения	—

4. Пояснения к сведениям об образуемом земельном участке **40:26:000045:374:ЗУ1313** :

обозначение земельного участка

1.	

1. Сведения о характерных точках границ образуемого земельного участка **40:26:000045:374:ЗУ1314** :

обозначение земельного участка

Система координат МСК-40 Зона № 1

Обозначение характерных точек границ	Координаты, м		Метод определения координат	Формулы, примененные для расчета средней квадратической погрешности определения координат характерных точек границ (M_t), с подставленными в такие формулы значениями и итоговые (вычисленные) значения M_t, м	Описание закрепления точки
	X	Y			
1	2	3	4	5	6
н2866У	437081,92	1297847,98	Метод спутниковых геодезических измерений (определений)	$M_t = \sqrt{m_0^2 + m_1^2}$	—

н2868У	437080,51	1297851,23	Метод спутниковых геодезических измерений (определений)	$M_t = \sqrt{m_0^2 + m_1^2}$	—
н2869У	437074,74	1297848,61	Метод спутниковых геодезических измерений (определений)	$M_t = \sqrt{m_0^2 + m_1^2}$	—
н2870У	437075,86	1297846,13	Метод спутниковых геодезических измерений (определений)	$M_t = \sqrt{m_0^2 + m_1^2}$	—
н2867У	437076,20	1297845,39	Метод спутниковых геодезических измерений (определений)	$M_t = \sqrt{m_0^2 + m_1^2}$	—
н2866У	437081,92	1297847,98	Метод спутниковых геодезических измерений (определений)	$M_t = \sqrt{m_0^2 + m_1^2}$	—

2. Сведения о частях границ образуемого земельного участка **40:26:000045:374:ЗУ1314** **:**

обозначение земельного участка

Обозначение части границ		Горизонтальное проложение (S), м	Описание прохождения части границ	Сведения о согласовании местоположения границ (согласовано/спорное)
от т.	до т.			
1	2	3	4	5
н2866У	н2868У	3,54	—	—
н2868У	н2869У	6,34	—	—
н2869У	н2870У	2,72	—	—
н2870У	н2867У	0,81	—	—
н2867У	н2866У	6,28	—	—

3. Сведения о характеристиках образуемого земельного участка **40:26:000045:374:ЗУ1314** **:**

обозначение земельного участка

№ п/п	Наименование характеристик земельного участка	Значение характеристики
1	2	3
1.	Адрес земельного участка	—
1.1.	Сведения о местоположении земельного участка (при отсутствии адреса) в структурированном в соответствии с федеральной информационной адресной системой виде	Калужская обл., г. Калуга, п. Силикатный
1.2.	Дополнительные сведения о местоположении земельного участка	—

1	2	3
2	Категория земель	Земли населенных пунктов
3	Вид (виды) разрешенного использования	Хранение автотранспорта
3.1.	Дополнительные сведения об использовании земельного участка	—
4.	Реестровый номер границ территориальной зоны или в случае отсутствия такого реестрового номера ее индивидуальное обозначение (вид, тип, номер, индекс)	—
5.	Площадь земельного участка ± величина предельной погрешности определения (вычисления) площади (**Р ± ΔР**), **м²**	22±2
6.	Формула, примененная для вычисления предельной погрешности определения площади земельного участка, с подставленными значениями и итоговые (вычисленные) значения (**ΔР**), м2	$\Delta P = 3,5 \cdot M_t \cdot \sqrt{P_{док}} = 3,5 \cdot 0,10 \cdot \sqrt{22} = 2$
7.	Предельный минимальный и максимальный размеры земельного участка (**Рмин и Рмакс), м²**	—
8.	Кадастровый или иной государственный учетный номер (инвентарный) объекта недвижимости, расположенного на образуемом земельном участке	—
9.	Кадастровые номера исходных земельных участков	40:26:000045:374
9.1.	Кадастровый номер входящего в состав земельного участка, представляющего собой единое землепользование (номер контура многоконтурного земельного участка), преобразование которого осуществляется	—
9.2.	Кадастровые номера земельных участков, исключаемых из состава измененного (исходного) земельного участка, представляющего собой единое землепользование	—
9.3.	Кадастровый или иной государственный учетный номер (инвентарный) объекта недвижимости, расположенного на измененном земельном участке	40:26:000043:1471, 40:26:000043:1474, 40:26:000043:1479, 40:26:000043:1653, 40:26:000043:1656, 40:26:000043:1674, 40:26:000043:1675, 40:26:000043:1683, 40:26:000043:1687, 40:26:000043:1713, 40:26:000043:1724, 40:26:000043:1726, 40:26:000043:1738, 40:26:000043:1742, 40:26:000043:1772, 40:26:000043:1827, 40:26:000043:1834, 40:26:000043:1837, 40:26:000043:1937
10.	Условный номер земельного участка	—
11	Учетный номер проекта межевания территории	—
12	Дополнительные сведения об образовании земельного участка	—
13	Сведения о земельных участках (землях общего пользования, территории общего пользования), посредством которых обеспечивается доступ	40:26:000045:374
14.	Иные сведения	—

4. Пояснения к сведениям об образуемом земельном участке **40:26:000045:374:ЗУ1314** :

обозначение земельного участка

1.	

1. Сведения о характерных точках границ образуемого земельного участка **:ЗУ1315** :

обозначение земельного участка

Система координат МСК-40 Зона № 1

Обозначение характерных точек границ	Координаты, м		Метод определения координат	Формулы, примененные для расчета средней квадратической погрешности определения координат характерных точек границ (M_t), с подставленными в такие формулы значениями и итоговые (вычисленные) значения M_t, м	Описание закрепления точки
	X	Y			
1	2	3	4	5	6
н2865У	437071,70	1297840,17	Метод спутниковых геодезических измерений (определений)	$M_t = \sqrt{m_0^2 + m_1^2}$	—
н2864У	437077,39	1297842,75	Метод спутниковых геодезических измерений (определений)	$M_t = \sqrt{m_0^2 + m_1^2}$	—
н2867У	437076,20	1297845,39	Метод спутниковых геодезических измерений (определений)	$M_t = \sqrt{m_0^2 + m_1^2}$	—
н2870У	437075,86	1297846,13	Метод спутниковых геодезических измерений (определений)	$M_t = \sqrt{m_0^2 + m_1^2}$	—
н2871У	437070,23	1297843,58	Метод спутниковых геодезических измерений (определений)	$M_t = \sqrt{m_0^2 + m_1^2}$	—
н2865У	437071,70	1297840,17	Метод спутниковых геодезических измерений (определений)	$M_t = \sqrt{m_0^2 + m_1^2}$	—

2. Сведения о частях границ образуемого земельного участка :ЗУ1315 :

обозначение земельного участка

Обозначение части границ		Горизонтальное проложение (S), м	Описание прохождения части границ	Сведения о согласовании местоположения границ (согласовано/спорное)
от т.	до т.			
1	2	3	4	5
н2865У	н2864У	6,25	—	—
н2864У	н2867У	2,90	—	—
н2867У	н2870У	0,81	—	—
н2870У	н2871У	6,18	—	—
н2871У	н2865У	3,71	—	—

3. Сведения о характеристиках образуемого земельного участка :ЗУ1315 :

обозначение земельного участка

№ п/п	Наименование характеристик земельного участка	Значение характеристики
1	2	3
1.	Адрес земельного участка	—
1.1.	Сведения о местоположении земельного участка (при отсутствии адреса) в структурированном в соответствии с федеральной информационной адресной системой виде	—
1.2.	Дополнительные сведения о местоположении земельного участка	—
2	Категория земель	—
3	Вид (виды) разрешенного использования	—
3.1.	Дополнительные сведения об использовании земельного участка	—
4.	Реестровый номер границ территориальной зоны или в случае отсутствия такого реестрового номера ее индивидуальное обозначение (вид, тип, номер, индекс)	—
5.	Площадь земельного участка ± величина предельной погрешности определения (вычисления) площади (**Р ± ΔР**), **м²**	23±—
6.	Формула, примененная для вычисления предельной погрешности определения площади земельного участка, с подставленными значениями и итоговые (вычисленные) значения (**ΔР**), м2	—
7.	Предельный минимальный и максимальный размеры земельного участка (**Рмин и Рмакс), м²**	—

1	2	3
8.	Кадастровый или иной государственный учетный номер (инвентарный) объекта недвижимости, расположенного на образуемом земельном участке	—
9.	Кадастровые номера исходных земельных участков	—
9.1.	Кадастровый номер входящего в состав земельного участка, представляющего собой единое землепользование (номер контура многоконтурного земельного участка), преобразование которого осуществляется	—
9.2.	Кадастровые номера земельных участков, исключаемых из состава измененного (исходного) земельного участка, представляющего собой единое землепользование	—
9.3.	Кадастровый или иной государственный учетный номер (инвентарный) объекта недвижимости, расположенного на измененном земельном участке	—
10.	Условный номер земельного участка	—
11	Учетный номер проекта межевания территории	—
12	Дополнительные сведения об образовании земельного участка	—
13	Сведения о земельных участках (землях общего пользования, территории общего пользования), посредством которых обеспечивается доступ	—
14.	Иные сведения	—

4. Пояснения к сведениям об образуемом земельном участке **:ЗУ1315** **:**

обозначение земельного участка

1.	

1. Сведения о характерных точках границ образуемого земельного участка **:ЗУ1316** **:**

обозначение земельного участка

Система координат МСК-40 Зона № 1

Обозначение характерных точек границ	Координаты, м		Метод определения координат	Формулы, примененные для расчета средней квадратической погрешности определения координат характерных точек границ (M_t), с подставленными в такие формулы значениями и итоговые (вычисленные) значения M_t, м	Описание закрепления точки
	X	Y			
1	2	3	4	5	6
н2871У	437070,23	1297843,58	Метод спутниковых геодезических измерений (определений)	$M_t = \sqrt{m_0^2 + m_1^2}$	—
н2870У	437075,86	1297846,13	Метод спутниковых геодезических измерений (определений)	$M_t = \sqrt{m_0^2 + m_1^2}$	—
н2869У	437074,74	1297848,61	Метод спутниковых геодезических измерений (определений)	$M_t = \sqrt{m_0^2 + m_1^2}$	—
н2872У	437074,43	1297849,29	Метод спутниковых геодезических измерений (определений)	$M_t = \sqrt{m_0^2 + m_1^2}$	—
н2873У	437068,86	1297846,77	Метод спутниковых геодезических измерений (определений)	$M_t = \sqrt{m_0^2 + m_1^2}$	—
н2871У	437070,23	1297843,58	Метод спутниковых геодезических измерений (определений)	$M_t = \sqrt{m_0^2 + m_1^2}$	—

2. Сведения о частях границ образуемого земельного участка :ЗУ1316 :

обозначение земельного участка

Обозначение части границ		Горизонтальное проложение (S), м	Описание прохождения части границ	Сведения о согласовании местоположения границ (согласовано/спорное)
от т.	до т.			
1	2	3	4	5
н2871У	н2870У	6,18	—	—
н2870У	н2869У	2,72	—	—
н2869У	н2872У	0,75	—	—

н2872У	н2873У	6,11	—	—
н2873У	н2871У	3,47	—	—

3. Сведения о характеристиках образуемого земельного участка **:ЗУ1316** **:**

обозначение земельного участка

№ п/п	Наименование характеристик земельного участка	Значение характеристики
1	2	3
1.	Адрес земельного участка	—
1.1.	Сведения о местоположении земельного участка (при отсутствии адреса) в структурированном в соответствии с федеральной информационной адресной системой виде	—
1.2.	Дополнительные сведения о местоположении земельного участка	—
2	Категория земель	—
3	Вид (виды) разрешенного использования	—
3.1.	Дополнительные сведения об использовании земельного участка	—
4.	Реестровый номер границ территориальной зоны или в случае отсутствия такого реестрового номера ее индивидуальное обозначение (вид, тип, номер, индекс)	—
5.	Площадь земельного участка ± величина предельной погрешности определения (вычисления) площади (**Р ± ΔР**), **м^2**	21±—
6.	Формула, примененная для вычисления предельной погрешности определения площади земельного участка, с подставленными значениями и итоговые (вычисленные) значения (**ΔР**), м2	—
7.	Предельный минимальный и максимальный размеры земельного участка (**Рмин и Рмакс), м^2**	—
8.	Кадастровый или иной государственный учетный номер (инвентарный) объекта недвижимости, расположенного на образуемом земельном участке	—
9.	Кадастровые номера исходных земельных участков	—
9.1.	Кадастровый номер входящего в состав земельного участка, представляющего собой единое землепользование (номер контура многоконтурного земельного участка), преобразование которого осуществляется	—
9.2.	Кадастровые номера земельных участков, исключаемых из состава измененного (исходного) земельного участка, представляющего собой единое землепользование	—

1	2	3
9.3.	Кадастровый или иной государственный учетный номер (инвентарный) объекта недвижимости, расположенного на измененном земельном участке	—
10.	Условный номер земельного участка	—
11	Учетный номер проекта межевания территории	—
12	Дополнительные сведения об образовании земельного участка	—
13	Сведения о земельных участках (землях общего пользования, территории общего пользования), посредством которых обеспечивается доступ	—
14.	Иные сведения	—

4. Пояснения к сведениям об образуемом земельном участке **:ЗУ1316** :

обозначение земельного участка

1.	

1. Сведения о характерных точках границ образуемого земельного участка **40:26:000045:374:ЗУ1317** :

обозначение земельного участка

Система координат МСК-40 Зона № 1

Обозначение характерных точек границ	Координаты, м		Метод определения координат	Формулы, примененные для расчета средней квадратической погрешности определения координат характерных точек границ (M_t), с подставленными в такие формулы значениями и итоговые (вычисленные) значения M_t, м	Описание закрепления точки
	X	Y			
1	2	3	4	5	6
н2868У	437080,51	1297851,23	Метод спутниковых геодезических измерений (определений)	$M_t = \sqrt{m_0^2 + m_1^2}$	—
н2874У	437079,13	1297854,42	Метод спутниковых геодезических измерений (определений)	$M_t = \sqrt{m_0^2 + m_1^2}$	—
н2875У	437073,29	1297851,84	Метод спутниковых геодезических измерений (определений)	$M_t = \sqrt{m_0^2 + m_1^2}$	—

н2872У	437074,43	1297849,29	Метод спутниковых геодезических измерений (определений)	$M_t = \sqrt{m_0^2 + m_1^2}$	—
н2876У	437074,74	1297848,61	Метод спутниковых геодезических измерений (определений)	$M_t = \sqrt{m_0^2 + m_1^2}$	—
н2868У	437080,51	1297851,23	Метод спутниковых геодезических измерений (определений)	$M_t = \sqrt{m_0^2 + m_1^2}$	—

2. Сведения о частях границ образуемого земельного участка **40:26:000045:374:ЗУ1317** **:**

обозначение земельного участка

Обозначение части границ		Горизонтальное проложение (S), м	Описание прохождения части границ	Сведения о согласовании местоположения границ (согласовано/спорное)
от т.	до т.			
1	2	3	4	5
н2868У	н2874У	3,48	—	—
н2874У	н2875У	6,38	—	—
н2875У	н2872У	2,79	—	—
н2872У	н2876У	0,75	—	—
н2876У	н2868У	6,34	—	—

3. Сведения о характеристиках образуемого земельного участка **40:26:000045:374:ЗУ1317** **:**

обозначение земельного участка

№ п/п	Наименование характеристик земельного участка	Значение характеристики
1	2	3
1.	Адрес земельного участка	—
1.1.	Сведения о местоположении земельного участка (при отсутствии адреса) в структурированном в соответствии с федеральной информационной адресной системой виде	Калужская обл., г. Калуга, п. Силикатный
1.2.	Дополнительные сведения о местоположении земельного участка	—
2	Категория земель	Земли населенных пунктов
3	Вид (виды) разрешенного использования	Хранение автотранспорта
3.1.	Дополнительные сведения об использовании земельного участка	—
4.	Реестровый номер границ территориальной зоны или в случае отсутствия такого реестрового номера ее индивидуальное обозначение (вид, тип, номер, индекс)	—

1	2	3
5.	Площадь земельного участка ± величина предельной погрешности определения (вычисления) площади (**Р ± ΔР**), **м²**	22±2
6.	Формула, примененная для вычисления предельной погрешности определения площади земельного участка, с подставленными значениями и итоговые (вычисленные) значения (**ΔР**), м2	$\Delta P = 3{,}5 \cdot M_t \cdot \sqrt{P_{док}} = 3{,}5 \cdot 0{,}10 \cdot \sqrt{22} = 2$
7.	Предельный минимальный и максимальный размеры земельного участка (**Рмин и Рмакс), м²**	—
8.	Кадастровый или иной государственный учетный номер (инвентарный) объекта недвижимости, расположенного на образуемом земельном участке	—
9.	Кадастровые номера исходных земельных участков	40:26:000045:374
9.1.	Кадастровый номер входящего в состав земельного участка, представляющего собой единое землепользование (номер контура многоконтурного земельного участка), преобразование которого осуществляется	—
9.2.	Кадастровые номера земельных участков, исключаемых из состава измененного (исходного) земельного участка, представляющего собой единое землепользование	—
9.3.	Кадастровый или иной государственный учетный номер (инвентарный) объекта недвижимости, расположенного на измененном земельном участке	40:26:000043:1471, 40:26:000043:1474, 40:26:000043:1479, 40:26:000043:1653, 40:26:000043:1656, 40:26:000043:1674, 40:26:000043:1675, 40:26:000043:1683, 40:26:000043:1687, 40:26:000043:1713, 40:26:000043:1724, 40:26:000043:1726, 40:26:000043:1738, 40:26:000043:1742, 40:26:000043:1772, 40:26:000043:1827, 40:26:000043:1834, 40:26:000043:1837, 40:26:000043:1937
10.	Условный номер земельного участка	—
11	Учетный номер проекта межевания территории	—
12	Дополнительные сведения об образовании земельного участка	—
13	Сведения о земельных участках (землях общего пользования, территории общего пользования), посредством которых обеспечивается доступ	40:26:000045:374
14.	Иные сведения	—

4. Пояснения к сведениям об образуемом земельном участке **40:26:000045:374:ЗУ1317** **:**

обозначение земельного участка

1.	

1. Сведения о характерных точках границ образуемого земельного участка **40:26:000045:374:ЗУ1318** :

обозначение земельного участка

Зона № 1

Система координат МСК-40

Обозначение характерных точек границ	Координаты, м		Метод определения координат	Формулы, примененные для расчета средней квадратической погрешности определения координат характерных точек границ (M_t), с подставленными в такие формулы значениями и итоговые (вычисленные) значения M_t, м	Описание закрепления точки
	X	Y			
1	2	3	4	5	6
н2874У	437079,13	1297854,42	Метод спутниковых геодезических измерений (определений)	$M_t = \sqrt{m_0^2 + m_1^2}$	—
н2877У	437077,69	1297857,67	Метод спутниковых геодезических измерений (определений)	$M_t = \sqrt{m_0^2 + m_1^2}$	—
н2878У	437071,86	1297855,08	Метод спутниковых геодезических измерений (определений)	$M_t = \sqrt{m_0^2 + m_1^2}$	—
н2879У	437073,03	1297852,43	Метод спутниковых геодезических измерений (определений)	$M_t = \sqrt{m_0^2 + m_1^2}$	—
н2875У	437073,29	1297851,84	Метод спутниковых геодезических измерений (определений)	$M_t = \sqrt{m_0^2 + m_1^2}$	—
н2874У	437079,13	1297854,42	Метод спутниковых геодезических измерений (определений)	$M_t = \sqrt{m_0^2 + m_1^2}$	—

2. Сведения о частях границ образуемого земельного участка **40:26:000045:374:ЗУ1318** :

обозначение земельного участка

Обозначение части границ		Горизонтальное проложение (S), м	Описание прохождения части границ	Сведения о согласовании местоположения границ (согласовано/спорное)
от т.	до т.			

1	2	3	4	5
н2874У	н2877У	3,55	—	—
н2877У	н2878У	6,38	—	—
н2878У	н2879У	2,90	—	—
н2879У	н2875У	0,64	—	—
н2875У	н2874У	6,38	—	—

3. Сведения о характеристиках образуемого земельного участка **40:26:000045:374:ЗУ1318** :

обозначение земельного участка

№ п/п	Наименование характеристик земельного участка	Значение характеристики
1	2	3
1.	Адрес земельного участка	—
1.1.	Сведения о местоположении земельного участка (при отсутствии адреса) в структурированном в соответствии с федеральной информационной адресной системой виде	Калужская обл., г. Калуга, п. Силикатный
1.2.	Дополнительные сведения о местоположении земельного участка	—
2	Категория земель	Земли населенных пунктов
3	Вид (виды) разрешенного использования	Хранение автотранспорта
3.1.	Дополнительные сведения об использовании земельного участка	—
4.	Реестровый номер границ территориальной зоны или в случае отсутствия такого реестрового номера ее индивидуальное обозначение (вид, тип, номер, индекс)	—
5.	Площадь земельного участка ± величина предельной погрешности определения (вычисления) площади (**Р ± ΔР**), **м²**	23±2
6.	Формула, примененная для вычисления предельной погрешности определения площади земельного участка, с подставленными значениями и итоговые (вычисленные) значения (**ΔР**), м2	$\Delta P = 3,5 \cdot M_t \cdot \sqrt{P_{док}} = 3,5 \cdot 0,10 \cdot \sqrt{23} = 2$
7.	Предельный минимальный и максимальный размеры земельного участка (**Рмин и Рмакс), м²**	—
8.	Кадастровый или иной государственный учетный номер (инвентарный) объекта недвижимости, расположенного на образуемом земельном участке	—
9.	Кадастровые номера исходных земельных участков	40:26:000045:374
9.1.	Кадастровый номер входящего в состав земельного участка, представляющего собой единое землепользование (номер контура многоконтурного земельного участка), преобразование которого осуществляется	—

1	2	3
9.2.	Кадастровые номера земельных участков, исключаемых из состава измененного (исходного) земельного участка, представляющего собой единое землепользование	—
9.3.	Кадастровый или иной государственный учетный номер (инвентарный) объекта недвижимости, расположенного на измененном земельном участке	40:26:000043:1471, 40:26:000043:1474, 40:26:000043:1479, 40:26:000043:1653, 40:26:000043:1656, 40:26:000043:1674, 40:26:000043:1675, 40:26:000043:1683, 40:26:000043:1687, 40:26:000043:1713, 40:26:000043:1724, 40:26:000043:1726, 40:26:000043:1738, 40:26:000043:1742, 40:26:000043:1772, 40:26:000043:1827, 40:26:000043:1834, 40:26:000043:1837, 40:26:000043:1937
10.	Условный номер земельного участка	—
11	Учетный номер проекта межевания территории	—
12	Дополнительные сведения об образовании земельного участка	—
13	Сведения о земельных участках (землях общего пользования, территории общего пользования), посредством которых обеспечивается доступ	40:26:000045:374
14.	Иные сведения	—

4. Пояснения к сведениям об образуемом земельном участке **40:26:000045:374:ЗУ1318** **:**

обозначение земельного участка

1.	

1. Сведения о характерных точках границ образуемого земельного участка **:ЗУ1319** **:**

обозначение земельного участка

Система координат МСК-40 Зона № 1

Обозначение характерных точек границ	Координаты, м		Метод определения координат	Формулы, примененные для расчета средней квадратической погрешности определения координат характерных точек границ (M_t), с подставленными в такие формулы значениями и итоговые (вычисленные) значения M_t, м	Описание закрепления точки
	X	Y			
1	2	3	4	5	6

н2873У	437068,86	1297846,77	Метод спутниковых геодезических измерений (определений)	$M_t = \sqrt{m_0^2 + m_1^2}$	—
н2872У	437074,43	1297849,29	Метод спутниковых геодезических измерений (определений)	$M_t = \sqrt{m_0^2 + m_1^2}$	—
н2875У	437073,29	1297851,84	Метод спутниковых геодезических измерений (определений)	$M_t = \sqrt{m_0^2 + m_1^2}$	—
н2879У	437073,03	1297852,43	Метод спутниковых геодезических измерений (определений)	$M_t = \sqrt{m_0^2 + m_1^2}$	—
н2880У	437067,48	1297849,97	Метод спутниковых геодезических измерений (определений)	$M_t = \sqrt{m_0^2 + m_1^2}$	—
н2873У	437068,86	1297846,77	Метод спутниковых геодезических измерений (определений)	$M_t = \sqrt{m_0^2 + m_1^2}$	—

2. Сведения о частях границ образуемого земельного участка :ЗУ1319 :

обозначение земельного участка

Обозначение части границ		Горизонтальное проложение (S), м	Описание прохождения части границ	Сведения о согласовании местоположения границ (согласовано/спорное)
от т.	до т.			
1	2	3	4	5
н2873У	н2872У	6,11	—	—
н2872У	н2875У	2,79	—	—
н2875У	н2879У	0,64	—	—
н2879У	н2880У	6,07	—	—
н2880У	н2873У	3,48	—	—

3. Сведения о характеристиках образуемого земельного участка :ЗУ1319 :

обозначение земельного участка

№ п/п	Наименование характеристик земельного участка	Значение характеристики
1	2	3
1.	Адрес земельного участка	—

1	2	3
1.1.	Сведения о местоположении земельного участка (при отсутствии адреса) в структурированном в соответствии с федеральной информационной адресной системой виде	—
1.2.	Дополнительные сведения о местоположении земельного участка	—
2	Категория земель	—
3	Вид (виды) разрешенного использования	—
3.1.	Дополнительные сведения об использовании земельного участка	—
4.	Реестровый номер границ территориальной зоны или в случае отсутствия такого реестрового номера ее индивидуальное обозначение (вид, тип, номер, индекс)	—
5.	Площадь земельного участка ± величина предельной погрешности определения (вычисления) площади (**Р ± ΔР**), **м^2**	21±—
6.	Формула, примененная для вычисления предельной погрешности определения площади земельного участка, с подставленными значениями и итоговые (вычисленные) значения (**ΔР**), м2	—
7.	Предельный минимальный и максимальный размеры земельного участка (**Рмин и Рмакс), м^2**	—
8.	Кадастровый или иной государственный учетный номер (инвентарный) объекта недвижимости, расположенного на образуемом земельном участке	—
9.	Кадастровые номера исходных земельных участков	—
9.1.	Кадастровый номер входящего в состав земельного участка, представляющего собой единое землепользование (номер контура многоконтурного земельного участка), преобразование которого осуществляется	—
9.2.	Кадастровые номера земельных участков, исключаемых из состава измененного (исходного) земельного участка, представляющего собой единое землепользование	—
9.3.	Кадастровый или иной государственный учетный номер (инвентарный) объекта недвижимости, расположенного на измененном земельном участке	—
10.	Условный номер земельного участка	—
11	Учетный номер проекта межевания территории	—
12	Дополнительные сведения об образовании земельного участка	—
13	Сведения о земельных участках (землях общего пользования, территории общего пользования), посредством которых обеспечивается доступ	—
14.	Иные сведения	—

4. Пояснения к сведениям об образуемом земельном участке **:ЗУ1319** **:**

обозначение земельного участка

1.	

1. Сведения о характерных точках границ образуемого земельного участка **:ЗУ1320** **:**

обозначение земельного участка

Система координат МСК-40 Зона № 1

Обозначение характерных точек границ	**Координаты, м**		**Метод определения координат**	**Формулы, примененные для расчета средней квадратической погрешности определения координат характерных точек границ (M_t), с подставленными в такие формулы значениями и итоговые (вычисленные) значения M_t, м**	**Описание закрепления точки**
	X	**Y**			
1	**2**	**3**	**4**	**5**	**6**
н2880У	437067,48	1297849,97	Метод спутниковых геодезических измерений (определений)	$M_t = \sqrt{m_0^2 + m_1^2}$	—
н2879У	437073,03	1297852,43	Метод спутниковых геодезических измерений (определений)	$M_t = \sqrt{m_0^2 + m_1^2}$	—
н2878У	437071,86	1297855,08	Метод спутниковых геодезических измерений (определений)	$M_t = \sqrt{m_0^2 + m_1^2}$	—
н2881У	437071,73	1297855,38	Метод спутниковых геодезических измерений (определений)	$M_t = \sqrt{m_0^2 + m_1^2}$	—
н2882У	437066,19	1297852,94	Метод спутниковых геодезических измерений (определений)	$M_t = \sqrt{m_0^2 + m_1^2}$	—
н2880У	437067,48	1297849,97	Метод спутниковых геодезических измерений (определений)	$M_t = \sqrt{m_0^2 + m_1^2}$	—

2. Сведения о частях границ образуемого земельного участка :ЗУ1320 :

обозначение земельного участка

Обозначение части границ		Горизонтальное проложение (S), м	Описание прохождения части границ	Сведения о согласовании местоположения границ (согласовано/спорное)
от т.	до т.			
1	2	3	4	5
н2880У	н2879У	6,07	—	—
н2879У	н2878У	2,90	—	—
н2878У	н2881У	0,33	—	—
н2881У	н2882У	6,05	—	—
н2882У	н2880У	3,24	—	—

3. Сведения о характеристиках образуемого земельного участка :ЗУ1320 :

обозначение земельного участка

№ п/п	Наименование характеристик земельного участка	Значение характеристики
1	2	3
1.	Адрес земельного участка	—
1.1.	Сведения о местоположении земельного участка (при отсутствии адреса) в структурированном в соответствии с федеральной информационной адресной системой виде	—
1.2.	Дополнительные сведения о местоположении земельного участка	—
2	Категория земель	—
3	Вид (виды) разрешенного использования	—
3.1.	Дополнительные сведения об использовании земельного участка	—
4.	Реестровый номер границ территориальной зоны или в случае отсутствия такого реестрового номера ее индивидуальное обозначение (вид, тип, номер, индекс)	—
5.	Площадь земельного участка ± величина предельной погрешности определения (вычисления) площади (**Р ± ΔР**), **м²**	20±—
6.	Формула, примененная для вычисления предельной погрешности определения площади земельного участка, с подставленными значениями и итоговые (вычисленные) значения (**ΔР**), м2	—
7.	Предельный минимальный и максимальный размеры земельного участка (**Рмин и Рмакс), м²**	—

1	2	3
8.	Кадастровый или иной государственный учетный номер (инвентарный) объекта недвижимости, расположенного на образуемом земельном участке	—
9.	Кадастровые номера исходных земельных участков	—
9.1.	Кадастровый номер входящего в состав земельного участка, представляющего собой единое землепользование (номер контура многоконтурного земельного участка), преобразование которого осуществляется	—
9.2.	Кадастровые номера земельных участков, исключаемых из состава измененного (исходного) земельного участка, представляющего собой единое землепользование	—
9.3.	Кадастровый или иной государственный учетный номер (инвентарный) объекта недвижимости, расположенного на измененном земельном участке	—
10.	Условный номер земельного участка	—
11	Учетный номер проекта межевания территории	—
12	Дополнительные сведения об образовании земельного участка	—
13	Сведения о земельных участках (землях общего пользования, территории общего пользования), посредством которых обеспечивается доступ	—
14.	Иные сведения	—

4. Пояснения к сведениям об образуемом земельном участке **:ЗУ1320** :

обозначение земельного участка

1.	

1. Сведения о характерных точках границ образуемого земельного участка **40:26:000045:374:ЗУ1321** :

обозначение земельного участка

Система координат МСК-40 Зона № 1

Обозначение характерных точек границ	Координаты, м		Метод определения координат	Формулы, примененные для расчета средней квадратической погрешности определения координат характерных точек границ (M_t), с подставленными в такие формулы значениями и итоговые (вычисленные) значения M_t, м	Описание закрепления точки
	X	Y			
1	2	3	4	5	6
н2878У	437071,86	1297855,08	Метод спутниковых геодезических измерений (определений)	$M_t = \sqrt{m_0^2 + m_1^2}$	—
н2877У	437077,69	1297857,67	Метод спутниковых геодезических измерений (определений)	$M_t = \sqrt{m_0^2 + m_1^2}$	—
н2883У	437076,31	1297860,79	Метод спутниковых геодезических измерений (определений)	$M_t = \sqrt{m_0^2 + m_1^2}$	—
н2884У	437070,48	1297858,22	Метод спутниковых геодезических измерений (определений)	$M_t = \sqrt{m_0^2 + m_1^2}$	—
н2881У	437071,73	1297855,38	Метод спутниковых геодезических измерений (определений)	$M_t = \sqrt{m_0^2 + m_1^2}$	—
н2878У	437071,86	1297855,08	Метод спутниковых геодезических измерений (определений)	$M_t = \sqrt{m_0^2 + m_1^2}$	—

2. Сведения о частях границ образуемого земельного участка 40:26:000045:374:ЗУ1321 :

обозначение земельного участка

Обозначение части границ		Горизонтальное проложение (S), м	Описание прохождения части границ	Сведения о согласовании местоположения границ (согласовано/спорное)
от т.	до т.			
1	2	3	4	5
н2878У	н2877У	6,38	—	—
н2877У	н2883У	3,41	—	—
н2883У	н2884У	6,37	—	—

н2884У	н2881У	3,10	—	—
н2881У	н2878У	0,33	—	—

3. Сведения о характеристиках образуемого земельного участка **40:26:000045:374:ЗУ1321** :

обозначение земельного участка

№ п/п	Наименование характеристик земельного участка	Значение характеристики
1	2	3
1.	Адрес земельного участка	—
1.1.	Сведения о местоположении земельного участка (при отсутствии адреса) в структурированном в соответствии с федеральной информационной адресной системой виде	Калужская обл., г. Калуга, п. Силикатный
1.2.	Дополнительные сведения о местоположении земельного участка	—
2	Категория земель	Земли населенных пунктов
3	Вид (виды) разрешенного использования	Хранение автотранспорта
3.1.	Дополнительные сведения об использовании земельного участка	—
4.	Реестровый номер границ территориальной зоны или в случае отсутствия такого реестрового номера ее индивидуальное обозначение (вид, тип, номер, индекс)	—
5.	Площадь земельного участка ± величина предельной погрешности определения (вычисления) площади (**Р ± ΔР**), **м²**	22±2
6.	Формула, примененная для вычисления предельной погрешности определения площади земельного участка, с подставленными значениями и итоговые (вычисленные) значения (**ΔР**), м2	$\Delta P = 3,5 \cdot M_t \cdot \sqrt{P_{док}} = 3,5 \cdot 0,10 \cdot \sqrt{22} = 2$
7.	Предельный минимальный и максимальный размеры земельного участка (**Рмин и Рмакс), м²**	—
8.	Кадастровый или иной государственный учетный номер (инвентарный) объекта недвижимости, расположенного на образуемом земельном участке	—
9.	Кадастровые номера исходных земельных участков	40:26:000045:374
9.1.	Кадастровый номер входящего в состав земельного участка, представляющего собой единое землепользование (номер контура многоконтурного земельного участка), преобразование которого осуществляется	—
9.2.	Кадастровые номера земельных участков, исключаемых из состава измененного (исходного) земельного участка, представляющего собой единое землепользование	—

1	2	3
9.3.	Кадастровый или иной государственный учетный номер (инвентарный) объекта недвижимости, расположенного на измененном земельном участке	40:26:000043:1471, 40:26:000043:1474, 40:26:000043:1479, 40:26:000043:1653, 40:26:000043:1656, 40:26:000043:1674, 40:26:000043:1675, 40:26:000043:1683, 40:26:000043:1687, 40:26:000043:1713, 40:26:000043:1724, 40:26:000043:1726, 40:26:000043:1738, 40:26:000043:1742, 40:26:000043:1772, 40:26:000043:1827, 40:26:000043:1834, 40:26:000043:1837, 40:26:000043:1937
10.	Условный номер земельного участка	—
11	Учетный номер проекта межевания территории	—
12	Дополнительные сведения об образовании земельного участка	—
13	Сведения о земельных участках (землях общего пользования, территории общего пользования), посредством которых обеспечивается доступ	40:26:000045:374
14.	Иные сведения	—

4. Пояснения к сведениям об образуемом земельном участке **40:26:000045:374:ЗУ1321** :

обозначение земельного участка

1.	

1. Сведения о характерных точках границ образуемого земельного участка **40:26:000045:374:ЗУ1322** :

обозначение земельного участка

Система координат МСК-40 Зона № 1

Обозначение характерных точек границ	Координаты, м		Метод определения координат	Формулы, примененные для расчета средней квадратической погрешности определения координат характерных точек границ (M_t), с подставленными в такие формулы значениями и итоговые (вычисленные) значения M_t, м	Описание закрепления точки
	X	Y			
1	2	3	4	5	6
н2883У	437076,31	1297860,79	Метод спутниковых геодезических измерений (определений)	$M_t = \sqrt{m_0^2 + m_1^2}$	—

н2885У	437074,87	1297864,05	Метод спутниковых геодезических измерений (определений)	$M_t = \sqrt{m_0^2 + m_1^2}$	—
н2886У	437069,04	1297861,48	Метод спутниковых геодезических измерений (определений)	$M_t = \sqrt{m_0^2 + m_1^2}$	—
н2887У	437070,19	1297858,87	Метод спутниковых геодезических измерений (определений)	$M_t = \sqrt{m_0^2 + m_1^2}$	—
н2884У	437070,48	1297858,22	Метод спутниковых геодезических измерений (определений)	$M_t = \sqrt{m_0^2 + m_1^2}$	—
н2883У	437076,31	1297860,79	Метод спутниковых геодезических измерений (определений)	$M_t = \sqrt{m_0^2 + m_1^2}$	—

2. Сведения о частях границ образуемого земельного участка **40:26:000045:374:ЗУ1322** **:**

обозначение земельного участка

Обозначение части границ		Горизонтальное проложение (S), м	Описание прохождения части границ	Сведения о согласовании местоположения границ (согласовано/спорное)
от т.	до т.			
1	2	3	4	5
н2883У	н2885У	3,56	—	—
н2885У	н2886У	6,37	—	—
н2886У	н2887У	2,85	—	—
н2887У	н2884У	0,71	—	—
н2884У	н2883У	6,37	—	—

3. Сведения о характеристиках образуемого земельного участка **40:26:000045:374:ЗУ1322** **:**

обозначение земельного участка

№ п/п	Наименование характеристик земельного участка	Значение характеристики
1	2	3
1.	Адрес земельного участка	—
1.1.	Сведения о местоположении земельного участка (при отсутствии адреса) в структурированном в соответствии с федеральной информационной адресной системой виде	Калужская обл., г. Калуга, п. Силикатный
1.2.	Дополнительные сведения о местоположении земельного участка	—

1	2	3
2	Категория земель	Земли населенных пунктов
3	Вид (виды) разрешенного использования	Хранение автотранспорта
3.1.	Дополнительные сведения об использовании земельного участка	—
4.	Реестровый номер границ территориальной зоны или в случае отсутствия такого реестрового номера ее индивидуальное обозначение (вид, тип, номер, индекс)	—
5.	Площадь земельного участка ± величина предельной погрешности определения (вычисления) площади (**Р ± ΔР**), **м²**	23±2
6.	Формула, примененная для вычисления предельной погрешности определения площади земельного участка, с подставленными значениями и итоговые (вычисленные) значения (**ΔР**), м2	$\Delta P = 3,5 \cdot M_t \cdot \sqrt{P_{док}} = 3,5 \cdot 0,10 \cdot \sqrt{23} = 2$
7.	Предельный минимальный и максимальный размеры земельного участка (**Рмин и Рмакс), м²**	—
8.	Кадастровый или иной государственный учетный номер (инвентарный) объекта недвижимости, расположенного на образуемом земельном участке	—
9.	Кадастровые номера исходных земельных участков	40:26:000045:374
9.1.	Кадастровый номер входящего в состав земельного участка, представляющего собой единое землепользование (номер контура многоконтурного земельного участка), преобразование которого осуществляется	—
9.2.	Кадастровые номера земельных участков, исключаемых из состава измененного (исходного) земельного участка, представляющего собой единое землепользование	—
9.3.	Кадастровый или иной государственный учетный номер (инвентарный) объекта недвижимости, расположенного на измененном земельном участке	40:26:000043:1471, 40:26:000043:1474, 40:26:000043:1479, 40:26:000043:1653, 40:26:000043:1656, 40:26:000043:1674, 40:26:000043:1675, 40:26:000043:1683, 40:26:000043:1687, 40:26:000043:1713, 40:26:000043:1724, 40:26:000043:1726, 40:26:000043:1738, 40:26:000043:1742, 40:26:000043:1772, 40:26:000043:1827, 40:26:000043:1834, 40:26:000043:1837, 40:26:000043:1937
10.	Условный номер земельного участка	—
11	Учетный номер проекта межевания территории	—
12	Дополнительные сведения об образовании земельного участка	—
13	Сведения о земельных участках (землях общего пользования, территории общего пользования), посредством которых обеспечивается доступ	40:26:000045:374
14.	Иные сведения	—

4. Пояснения к сведениям об образуемом земельном участке **40:26:000045:374:ЗУ1322** :

обозначение земельного участка

1.	

1. Сведения о характерных точках границ образуемого земельного участка **:ЗУ1323** :

обозначение земельного участка

Система координат МСК-40 Зона № 1

Обозначение характерных точек границ	**Координаты, м**		**Метод определения координат**	**Формулы, примененные для расчета средней квадратической погрешности определения координат характерных точек границ (M_t), с подставленными в такие формулы значениями и итоговые (вычисленные) значения M_t, м**	**Описание закрепления точки**
	X	**Y**			
1	**2**	**3**	**4**	**5**	**6**
н2882У	437066,19	1297852,94	Метод спутниковых геодезических измерений (определений)	$M_t = \sqrt{m_0^2 + m_1^2}$	—
н2881У	437071,73	1297855,38	Метод спутниковых геодезических измерений (определений)	$M_t = \sqrt{m_0^2 + m_1^2}$	—
н2884У	437070,48	1297858,22	Метод спутниковых геодезических измерений (определений)	$M_t = \sqrt{m_0^2 + m_1^2}$	—
н2887У	437070,19	1297858,87	Метод спутниковых геодезических измерений (определений)	$M_t = \sqrt{m_0^2 + m_1^2}$	—
н2888У	437064,68	1297856,43	Метод спутниковых геодезических измерений (определений)	$M_t = \sqrt{m_0^2 + m_1^2}$	—
н2882У	437066,19	1297852,94	Метод спутниковых геодезических измерений (определений)	$M_t = \sqrt{m_0^2 + m_1^2}$	—

2. Сведения о частях границ образуемого земельного участка :ЗУ1323 :

обозначение земельного участка

Обозначение части границ		Горизонтальное проложение (S), м	Описание прохождения части границ	Сведения о согласовании местоположения границ (согласовано/спорное)
от т.	до т.			
1	2	3	4	5
н2882У	н2881У	6,05	—	—
н2881У	н2884У	3,10	—	—
н2884У	н2887У	0,71	—	—
н2887У	н2888У	6,03	—	—
н2888У	н2882У	3,80	—	—

3. Сведения о характеристиках образуемого земельного участка :ЗУ1323 :

обозначение земельного участка

№ п/п	Наименование характеристик земельного участка	Значение характеристики
1	2	3
1.	Адрес земельного участка	—
1.1.	Сведения о местоположении земельного участка (при отсутствии адреса) в структурированном в соответствии с федеральной информационной адресной системой виде	—
1.2.	Дополнительные сведения о местоположении земельного участка	—
2	Категория земель	—
3	Вид (виды) разрешенного использования	—
3.1.	Дополнительные сведения об использовании земельного участка	—
4.	Реестровый номер границ территориальной зоны или в случае отсутствия такого реестрового номера ее индивидуальное обозначение (вид, тип, номер, индекс)	—
5.	Площадь земельного участка ± величина предельной погрешности определения (вычисления) площади (**Р ± ΔР**), **м²**	23±—
6.	Формула, примененная для вычисления предельной погрешности определения площади земельного участка, с подставленными значениями и итоговые (вычисленные) значения (**ΔР**), м2	—
7.	Предельный минимальный и максимальный размеры земельного участка (**Рмин и Рмакс), м²**	—

1	2	3
8.	Кадастровый или иной государственный учетный номер (инвентарный) объекта недвижимости, расположенного на образуемом земельном участке	—
9.	Кадастровые номера исходных земельных участков	—
9.1.	Кадастровый номер входящего в состав земельного участка, представляющего собой единое землепользование (номер контура многоконтурного земельного участка), преобразование которого осуществляется	—
9.2.	Кадастровые номера земельных участков, исключаемых из состава измененного (исходного) земельного участка, представляющего собой единое землепользование	—
9.3.	Кадастровый или иной государственный учетный номер (инвентарный) объекта недвижимости, расположенного на измененном земельном участке	—
10.	Условный номер земельного участка	—
11	Учетный номер проекта межевания территории	—
12	Дополнительные сведения об образовании земельного участка	—
13	Сведения о земельных участках (землях общего пользования, территории общего пользования), посредством которых обеспечивается доступ	—
14.	Иные сведения	—

4. Пояснения к сведениям об образуемом земельном участке **:ЗУ1323** **:**

обозначение земельного участка

1.	

1. Сведения о характерных точках границ образуемого земельного участка **:ЗУ1324** **:**

обозначение земельного участка

Система координат МСК-40 Зона № 1

Обозначение характерных точек границ	Координаты, м		Метод определения координат	Формулы, примененные для расчета средней квадратической погрешности определения координат характерных точек границ (M_t), с подставленными в такие формулы значениями и итоговые (вычисленные) значения M_t, м	Описание закрепления точки
	X	Y			
1	2	3	4	5	6
н2888У	437064,68	1297856,43	Метод спутниковых геодезических измерений (определений)	$M_t = \sqrt{m_0^2 + m_1^2}$	—
н2887У	437070,19	1297858,87	Метод спутниковых геодезических измерений (определений)	$M_t = \sqrt{m_0^2 + m_1^2}$	—
н2886У	437069,04	1297861,48	Метод спутниковых геодезических измерений (определений)	$M_t = \sqrt{m_0^2 + m_1^2}$	—
н2889У	437068,86	1297861,87	Метод спутниковых геодезических измерений (определений)	$M_t = \sqrt{m_0^2 + m_1^2}$	—
н2890У	437063,40	1297859,46	Метод спутниковых геодезических измерений (определений)	$M_t = \sqrt{m_0^2 + m_1^2}$	—
н2888У	437064,68	1297856,43	Метод спутниковых геодезических измерений (определений)	$M_t = \sqrt{m_0^2 + m_1^2}$	—

2. Сведения о частях границ образуемого земельного участка :ЗУ1324 :

обозначение земельного участка

Обозначение части границ		Горизонтальное проложение (S), м	Описание прохождения части границ	Сведения о согласовании местоположения границ (согласовано/спорное)
от т.	до т.			
1	2	3	4	5
н2888У	н2887У	6,03	—	—
н2887У	н2886У	2,85	—	—
н2886У	н2889У	0,43	—	—

н2889У	н2890У	5,97	—	—
н2890У	н2888У	3,29	—	—

3. Сведения о характеристиках образуемого земельного участка **:ЗУ1324** **:**

обозначение земельного участка

№ п/п	Наименование характеристик земельного участка	Значение характеристики
1	2	3
1.	Адрес земельного участка	—
1.1.	Сведения о местоположении земельного участка (при отсутствии адреса) в структурированном в соответствии с федеральной информационной адресной системой виде	—
1.2.	Дополнительные сведения о местоположении земельного участка	—
2	Категория земель	—
3	Вид (виды) разрешенного использования	—
3.1.	Дополнительные сведения об использовании земельного участка	—
4.	Реестровый номер границ территориальной зоны или в случае отсутствия такого реестрового номера ее индивидуальное обозначение (вид, тип, номер, индекс)	—
5.	Площадь земельного участка ± величина предельной погрешности определения (вычисления) площади (**Р ± ΔР**), **м^2**	20± —
6.	Формула, примененная для вычисления предельной погрешности определения площади земельного участка, с подставленными значениями и итоговые (вычисленные) значения (**ΔР**), м2	—
7.	Предельный минимальный и максимальный размеры земельного участка (**Рмин и Рмакс), м^2**	—
8.	Кадастровый или иной государственный учетный номер (инвентарный) объекта недвижимости, расположенного на образуемом земельном участке	—
9.	Кадастровые номера исходных земельных участков	—
9.1.	Кадастровый номер входящего в состав земельного участка, представляющего собой единое землепользование (номер контура многоконтурного земельного участка), преобразование которого осуществляется	—
9.2.	Кадастровые номера земельных участков, исключаемых из состава измененного (исходного) земельного участка, представляющего собой единое землепользование	—

1	2	3
9.3.	Кадастровый или иной государственный учетный номер (инвентарный) объекта недвижимости, расположенного на измененном земельном участке	—
10.	Условный номер земельного участка	—
11	Учетный номер проекта межевания территории	—
12	Дополнительные сведения об образовании земельного участка	—
13	Сведения о земельных участках (землях общего пользования, территории общего пользования), посредством которых обеспечивается доступ	—
14.	Иные сведения	—

4. Пояснения к сведениям об образуемом земельном участке **:ЗУ1324** :

обозначение земельного участка

1.	

1. Сведения о характерных точках границ образуемого земельного участка **:ЗУ1325** :

обозначение земельного участка

Система координат МСК-40 Зона № 1

Обозначение характерных точек границ	Координаты, м		Метод определения координат	Формулы, примененные для расчета средней квадратической погрешности определения координат характерных точек границ (M_t), с подставленными в такие формулы значениями и итоговые (вычисленные) значения M_t, м	Описание закрепления точки
	X	Y			
1	2	3	4	5	6
н2890У	437063,40	1297859,46	Метод спутниковых геодезических измерений (определений)	$M_t = \sqrt{m_0^2 + m_1^2}$	—
н2891У	437068,86	1297861,87	Метод спутниковых геодезических измерений (определений)	$M_t = \sqrt{m_0^2 + m_1^2}$	—
н2892У	437067,56	1297864,82	Метод спутниковых геодезических измерений (определений)	$M_t = \sqrt{m_0^2 + m_1^2}$	—

н2893У	437067,41	1297865,17	Метод спутниковых геодезических измерений (определений)	$M_t = \sqrt{m_0^2 + m_1^2}$	—
н2894У	437061,97	1297862,77	Метод спутниковых геодезических измерений (определений)	$M_t = \sqrt{m_0^2 + m_1^2}$	—
н2890У	437063,40	1297859,46	Метод спутниковых геодезических измерений (определений)	$M_t = \sqrt{m_0^2 + m_1^2}$	—

2. Сведения о частях границ образуемого земельного участка :ЗУ1325 :

обозначение земельного участка

Обозначение части границ		Горизонтальное проложение (S), м	Описание прохождения части границ	Сведения о согласовании местоположения границ (согласовано/спорное)
от т.	до т.			
1	2	3	4	5
н2890У	н2891У	5,97	—	—
н2891У	н2892У	3,22	—	—
н2892У	н2893У	0,38	—	—
н2893У	н2894У	5,95	—	—
н2894У	н2890У	3,61	—	—

3. Сведения о характеристиках образуемого земельного участка :ЗУ1325 :

обозначение земельного участка

№ п/п	Наименование характеристик земельного участка	Значение характеристики
1	2	3
1.	Адрес земельного участка	—
1.1.	Сведения о местоположении земельного участка (при отсутствии адреса) в структурированном в соответствии с федеральной информационной адресной системой виде	—
1.2.	Дополнительные сведения о местоположении земельного участка	—
2	Категория земель	—
3	Вид (виды) разрешенного использования	—
3.1.	Дополнительные сведения об использовании земельного участка	—
4.	Реестровый номер границ территориальной зоны или в случае отсутствия такого реестрового номера ее индивидуальное обозначение (вид, тип, номер, индекс)	—

1	2	3
5.	Площадь земельного участка ± величина предельной погрешности определения (вычисления) площади (**Р ± ΔР**), **м²**	21±—
6.	Формула, примененная для вычисления предельной погрешности определения площади земельного участка, с подставленными значениями и итоговые (вычисленные) значения (**ΔР**), м2	—
7.	Предельный минимальный и максимальный размеры земельного участка (**Рмин и Рмакс), м²**	—
8.	Кадастровый или иной государственный учетный номер (инвентарный) объекта недвижимости, расположенного на образуемом земельном участке	—
9.	Кадастровые номера исходных земельных участков	—
9.1.	Кадастровый номер входящего в состав земельного участка, представляющего собой единое землепользование (номер контура многоконтурного земельного участка), преобразование которого осуществляется	—
9.2.	Кадастровые номера земельных участков, исключаемых из состава измененного (исходного) земельного участка, представляющего собой единое землепользование	—
9.3.	Кадастровый или иной государственный учетный номер (инвентарный) объекта недвижимости, расположенного на измененном земельном участке	—
10.	Условный номер земельного участка	—
11	Учетный номер проекта межевания территории	—
12	Дополнительные сведения об образовании земельного участка	—
13	Сведения о земельных участках (землях общего пользования, территории общего пользования), посредством которых обеспечивается доступ	—
14.	Иные сведения	—

4. Пояснения к сведениям об образуемом земельном участке **:ЗУ1325** **:**

обозначение земельного участка

1.	

1. Сведения о характерных точках границ образуемого земельного участка **40:26:000045:374:ЗУ1326** **:**

обозначение земельного участка

Система координат МСК-40 Зона № 1

Обозначение характерных точек границ	Координаты, м		Метод определения координат	Формулы, примененные для расчета средней квадратической погрешности определения координат характерных точек границ (M_t), с подставленными в такие формулы значениями и итоговые (вычисленные) значения M_t, м	Описание закрепления точки
	X	Y			
1	2	3	4	5	6
н2885У	437074,87	1297864,05	Метод спутниковых геодезических измерений (определений)	$M_t = \sqrt{m_0^2 + m_1^2}$	—
н2895У	437073,48	1297867,43	Метод спутниковых геодезических измерений (определений)	$M_t = \sqrt{m_0^2 + m_1^2}$	—
н2892У	437067,56	1297864,82	Метод спутниковых геодезических измерений (определений)	$M_t = \sqrt{m_0^2 + m_1^2}$	—
н2891У	437068,86	1297861,87	Метод спутниковых геодезических измерений (определений)	$M_t = \sqrt{m_0^2 + m_1^2}$	—
н2886У	437069,04	1297861,48	Метод спутниковых геодезических измерений (определений)	$M_t = \sqrt{m_0^2 + m_1^2}$	—
н2885У	437074,87	1297864,05	Метод спутниковых геодезических измерений (определений)	$M_t = \sqrt{m_0^2 + m_1^2}$	—

2. Сведения о частях границ образуемого земельного участка 40:26:000045:374:ЗУ1326 :

обозначение земельного участка

Обозначение части границ		Горизонтальное проложение (S), м	Описание прохождения части границ	Сведения о согласовании местоположения границ (согласовано/спорное)
от т.	до т.			
1	2	3	4	5
н2885У	н2895У	3,65	—	—
н2895У	н2892У	6,47	—	—
н2892У	н2891У	3,22	—	—

н2891У	н2886У	0,43	—	—
н2886У	н2885У	6,37	—	—

3. Сведения о характеристиках образуемого земельного участка **40:26:000045:374:ЗУ1326** :

обозначение земельного участка

№ п/п	Наименование характеристик земельного участка	Значение характеристики
1	2	3
1.	Адрес земельного участка	—
1.1.	Сведения о местоположении земельного участка (при отсутствии адреса) в структурированном в соответствии с федеральной информационной адресной системой виде	Калужская обл., г. Калуга, п. Силикатный
1.2.	Дополнительные сведения о местоположении земельного участка	—
2	Категория земель	Земли населенных пунктов
3	Вид (виды) разрешенного использования	Хранение автотранспорта
3.1.	Дополнительные сведения об использовании земельного участка	—
4.	Реестровый номер границ территориальной зоны или в случае отсутствия такого реестрового номера ее индивидуальное обозначение (вид, тип, номер, индекс)	—
5.	Площадь земельного участка ± величина предельной погрешности определения (вычисления) площади (**Р ± ΔР**), **м²**	23±2
6.	Формула, примененная для вычисления предельной погрешности определения площади земельного участка, с подставленными значениями и итоговые (вычисленные) значения (**ΔР**), м2	$\Delta P = 3,5 \cdot M_t \cdot \sqrt{P_{док}} = 3,5 \cdot 0,10 \cdot \sqrt{23} = 2$
7.	Предельный минимальный и максимальный размеры земельного участка (**Рмин и Рмакс), м²**	—
8.	Кадастровый или иной государственный учетный номер (инвентарный) объекта недвижимости, расположенного на образуемом земельном участке	—
9.	Кадастровые номера исходных земельных участков	40:26:000045:374
9.1.	Кадастровый номер входящего в состав земельного участка, представляющего собой единое землепользование (номер контура многоконтурного земельного участка), преобразование которого осуществляется	—
9.2.	Кадастровые номера земельных участков, исключаемых из состава измененного (исходного) земельного участка, представляющего собой единое землепользование	—

1	2	3
9.3.	Кадастровый или иной государственный учетный номер (инвентарный) объекта недвижимости, расположенного на измененном земельном участке	40:26:000043:1471, 40:26:000043:1474, 40:26:000043:1479, 40:26:000043:1653, 40:26:000043:1656, 40:26:000043:1674, 40:26:000043:1675, 40:26:000043:1683, 40:26:000043:1687, 40:26:000043:1713, 40:26:000043:1724, 40:26:000043:1726, 40:26:000043:1738, 40:26:000043:1742, 40:26:000043:1772, 40:26:000043:1827, 40:26:000043:1834, 40:26:000043:1837, 40:26:000043:1937
10.	Условный номер земельного участка	—
11	Учетный номер проекта межевания территории	—
12	Дополнительные сведения об образовании земельного участка	—
13	Сведения о земельных участках (землях общего пользования, территории общего пользования), посредством которых обеспечивается доступ	40:26:000045:374
14.	Иные сведения	—

4. Пояснения к сведениям об образуемом земельном участке **40:26:000045:374:ЗУ1326** :

обозначение земельного участка

1.	

1. Сведения о характерных точках границ образуемого земельного участка **40:26:000045:374:ЗУ1327** :

обозначение земельного участка

Система координат МСК-40 Зона № 1

Обозначение характерных точек границ	Координаты, м		Метод определения координат	Формулы, примененные для расчета средней квадратической погрешности определения координат характерных точек границ (M_t), с подставленными в такие формулы значениями и итоговые (вычисленные) значения M_t, м	Описание закрепления точки
	X	Y			
1	2	3	4	5	6
н2895У	437073,48	1297867,43	Метод спутниковых геодезических измерений (определений)	$M_t = \sqrt{m_0^2 + m_1^2}$	—

н2896У	437072,13	1297870,53	Метод спутниковых геодезических измерений (определений)	$M_t = \sqrt{m_0^2 + m_1^2}$	—
н2897У	437066,20	1297867,91	Метод спутниковых геодезических измерений (определений)	$M_t = \sqrt{m_0^2 + m_1^2}$	—
н2893У	437067,41	1297865,17	Метод спутниковых геодезических измерений (определений)	$M_t = \sqrt{m_0^2 + m_1^2}$	—
н2892У	437067,56	1297864,82	Метод спутниковых геодезических измерений (определений)	$M_t = \sqrt{m_0^2 + m_1^2}$	—
н2895У	437073,48	1297867,43	Метод спутниковых геодезических измерений (определений)	$M_t = \sqrt{m_0^2 + m_1^2}$	—

2. Сведения о частях границ образуемого земельного участка **40:26:000045:374:ЗУ1327** **:**

обозначение земельного участка

Обозначение части границ		Горизонтальное проложение (S), м	Описание прохождения части границ	Сведения о согласовании местоположения границ (согласовано/спорное)
от т.	до т.			
1	2	3	4	5
н2895У	н2896У	3,38	—	—
н2896У	н2897У	6,48	—	—
н2897У	н2893У	3,00	—	—
н2893У	н2892У	0,38	—	—
н2892У	н2895У	6,47	—	—

3. Сведения о характеристиках образуемого земельного участка **40:26:000045:374:ЗУ1327** **:**

обозначение земельного участка

№ п/п	Наименование характеристик земельного участка	Значение характеристики
1	2	3
1.	Адрес земельного участка	—
1.1.	Сведения о местоположении земельного участка (при отсутствии адреса) в структурированном в соответствии с федеральной информационной адресной системой виде	Калужская обл., г. Калуга, п. Силикатный
1.2.	Дополнительные сведения о местоположении земельного участка	—

1	2	3
2	Категория земель	Земли населенных пунктов
3	Вид (виды) разрешенного использования	Хранение автотранспорта
3.1.	Дополнительные сведения об использовании земельного участка	—
4.	Реестровый номер границ территориальной зоны или в случае отсутствия такого реестрового номера ее индивидуальное обозначение (вид, тип, номер, индекс)	—
5.	Площадь земельного участка ± величина предельной погрешности определения (вычисления) площади (**Р ± ΔР**), **м²**	22±2
6.	Формула, примененная для вычисления предельной погрешности определения площади земельного участка, с подставленными значениями и итоговые (вычисленные) значения (**ΔР**), м2	$\Delta P = 3,5 \cdot M_t \cdot \sqrt{P_{док}} = 3,5 \cdot 0,10 \cdot \sqrt{22} = 2$
7.	Предельный минимальный и максимальный размеры земельного участка (**Рмин и Рмакс), м²**	—
8.	Кадастровый или иной государственный учетный номер (инвентарный) объекта недвижимости, расположенного на образуемом земельном участке	—
9.	Кадастровые номера исходных земельных участков	40:26:000045:374
9.1.	Кадастровый номер входящего в состав земельного участка, представляющего собой единое землепользование (номер контура многоконтурного земельного участка), преобразование которого осуществляется	—
9.2.	Кадастровые номера земельных участков, исключаемых из состава измененного (исходного) земельного участка, представляющего собой единое землепользование	—
9.3.	Кадастровый или иной государственный учетный номер (инвентарный) объекта недвижимости, расположенного на измененном земельном участке	40:26:000043:1471, 40:26:000043:1474, 40:26:000043:1479, 40:26:000043:1653, 40:26:000043:1656, 40:26:000043:1674, 40:26:000043:1675, 40:26:000043:1683, 40:26:000043:1687, 40:26:000043:1713, 40:26:000043:1724, 40:26:000043:1726, 40:26:000043:1738, 40:26:000043:1742, 40:26:000043:1772, 40:26:000043:1827, 40:26:000043:1834, 40:26:000043:1837, 40:26:000043:1937
10.	Условный номер земельного участка	—
11	Учетный номер проекта межевания территории	—
12	Дополнительные сведения об образовании земельного участка	—
13	Сведения о земельных участках (землях общего пользования, территории общего пользования), посредством которых обеспечивается доступ	40:26:000045:374
14.	Иные сведения	—

4. Пояснения к сведениям об образуемом земельном участке **40:26:000045:374:ЗУ1327** :

обозначение земельного участка

1.	

1. Сведения о характерных точках границ образуемого земельного участка **:ЗУ1328** :

обозначение земельного участка

Система координат МСК-40 Зона № 1

Обозначение характерных точек границ	Координаты, м		Метод определения координат	Формулы, примененные для расчета средней квадратической погрешности определения координат характерных точек границ (M_t), с подставленными в такие формулы значениями и итоговые (вычисленные) значения M_t, м	Описание закрепления точки
	X	Y			
1	2	3	4	5	6
н2894У	437061,97	1297862,77	Метод спутниковых геодезических измерений (определений)	$M_t = \sqrt{m_0^2 + m_1^2}$	—
н2893У	437067,41	1297865,17	Метод спутниковых геодезических измерений (определений)	$M_t = \sqrt{m_0^2 + m_1^2}$	—
н2897У	437066,20	1297867,91	Метод спутниковых геодезических измерений (определений)	$M_t = \sqrt{m_0^2 + m_1^2}$	—
н2898У	437065,89	1297868,61	Метод спутниковых геодезических измерений (определений)	$M_t = \sqrt{m_0^2 + m_1^2}$	—
н2899У	437060,46	1297866,24	Метод спутниковых геодезических измерений (определений)	$M_t = \sqrt{m_0^2 + m_1^2}$	—
н2894У	437061,97	1297862,77	Метод спутниковых геодезических измерений (определений)	$M_t = \sqrt{m_0^2 + m_1^2}$	—

2. Сведения о частях границ образуемого земельного участка :ЗУ1328 :

обозначение земельного участка

Обозначение части границ		Горизонтальное проложение (S), м	Описание прохождения части границ	Сведения о согласовании местоположения границ (согласовано/спорное)
от т.	до т.			
1	2	3	4	5
н2894У	н2893У	5,95	—	—
н2893У	н2897У	3,00	—	—
н2897У	н2898У	0,77	—	—
н2898У	н2899У	5,92	—	—
н2899У	н2894У	3,78	—	—

3. Сведения о характеристиках образуемого земельного участка :ЗУ1328 :

обозначение земельного участка

№ п/п	Наименование характеристик земельного участка	Значение характеристики
1	2	3
1.	Адрес земельного участка	—
1.1.	Сведения о местоположении земельного участка (при отсутствии адреса) в структурированном в соответствии с федеральной информационной адресной системой виде	—
1.2.	Дополнительные сведения о местоположении земельного участка	—
2	Категория земель	—
3	Вид (виды) разрешенного использования	—
3.1.	Дополнительные сведения об использовании земельного участка	—
4.	Реестровый номер границ территориальной зоны или в случае отсутствия такого реестрового номера ее индивидуальное обозначение (вид, тип, номер, индекс)	—
5.	Площадь земельного участка ± величина предельной погрешности определения (вычисления) площади (**Р ± ΔР**), **м²**	22±—
6.	Формула, примененная для вычисления предельной погрешности определения площади земельного участка, с подставленными значениями и итоговые (вычисленные) значения (**ΔР**), м2	—
7.	Предельный минимальный и максимальный размеры земельного участка (**Рмин и Рмакс), м²**	—

1	2	3
8.	Кадастровый или иной государственный учетный номер (инвентарный) объекта недвижимости, расположенного на образуемом земельном участке	—
9.	Кадастровые номера исходных земельных участков	—
9.1.	Кадастровый номер входящего в состав земельного участка, представляющего собой единое землепользование (номер контура многоконтурного земельного участка), преобразование которого осуществляется	—
9.2.	Кадастровые номера земельных участков, исключаемых из состава измененного (исходного) земельного участка, представляющего собой единое землепользование	—
9.3.	Кадастровый или иной государственный учетный номер (инвентарный) объекта недвижимости, расположенного на измененном земельном участке	—
10.	Условный номер земельного участка	—
11	Учетный номер проекта межевания территории	—
12	Дополнительные сведения об образовании земельного участка	—
13	Сведения о земельных участках (землях общего пользования, территории общего пользования), посредством которых обеспечивается доступ	—
14.	Иные сведения	—

4. Пояснения к сведениям об образуемом земельном участке **:ЗУ1328** **:**

обозначение земельного участка

1.	

1. Сведения о характерных точках границ образуемого земельного участка **:ЗУ1329** **:**

обозначение земельного участка

Система координат МСК-40 Зона № 1

Обозначение характерных точек границ	Координаты, м		Метод определения координат	Формулы, примененные для расчета средней квадратической погрешности определения координат характерных точек границ (M_t), с подставленными в такие формулы значениями и итоговые (вычисленные) значения M_t, м	Описание закрепления точки
	X	Y			
1	2	3	4	5	6
н2899У	437060,46	1297866,24	Метод спутниковых геодезических измерений (определений)	$M_t = \sqrt{m_0^2 + m_1^2}$	—
н2898У	437065,89	1297868,61	Метод спутниковых геодезических измерений (определений)	$M_t = \sqrt{m_0^2 + m_1^2}$	—
н2900У	437064,74	1297871,22	Метод спутниковых геодезических измерений (определений)	$M_t = \sqrt{m_0^2 + m_1^2}$	—
н2901У	437064,63	1297871,49	Метод спутниковых геодезических измерений (определений)	$M_t = \sqrt{m_0^2 + m_1^2}$	—
н2902У	437059,19	1297869,14	Метод спутниковых геодезических измерений (определений)	$M_t = \sqrt{m_0^2 + m_1^2}$	—
н2899У	437060,46	1297866,24	Метод спутниковых геодезических измерений (определений)	$M_t = \sqrt{m_0^2 + m_1^2}$	—

2. Сведения о частях границ образуемого земельного участка :ЗУ1329 :

обозначение земельного участка

Обозначение части границ		Горизонтальное проложение (S), м	Описание прохождения части границ	Сведения о согласовании местоположения границ (согласовано/спорное)
от т.	до т.			
1	2	3	4	5
н2899У	н2898У	5,92	—	—
н2898У	н2900У	2,85	—	—
н2900У	н2901У	0,29	—	—

н2901У	н2902У	5,93	—	—
н2902У	н2899У	3,17	—	—

3. Сведения о характеристиках образуемого земельного участка **:ЗУ1329** **:**

обозначение земельного участка

№ п/п	Наименование характеристик земельного участка	Значение характеристики
1	2	3
1.	Адрес земельного участка	—
1.1.	Сведения о местоположении земельного участка (при отсутствии адреса) в структурированном в соответствии с федеральной информационной адресной системой виде	—
1.2.	Дополнительные сведения о местоположении земельного участка	—
2	Категория земель	—
3	Вид (виды) разрешенного использования	—
3.1.	Дополнительные сведения об использовании земельного участка	—
4.	Реестровый номер границ территориальной зоны или в случае отсутствия такого реестрового номера ее индивидуальное обозначение (вид, тип, номер, индекс)	—
5.	Площадь земельного участка ± величина предельной погрешности определения (вычисления) площади (**Р ± ΔР**), **м^2**	19±—
6.	Формула, примененная для вычисления предельной погрешности определения площади земельного участка, с подставленными значениями и итоговые (вычисленные) значения (**ΔР**), м2	—
7.	Предельный минимальный и максимальный размеры земельного участка (**Рмин и Рмакс), м^2**	—
8.	Кадастровый или иной государственный учетный номер (инвентарный) объекта недвижимости, расположенного на образуемом земельном участке	—
9.	Кадастровые номера исходных земельных участков	—
9.1.	Кадастровый номер входящего в состав земельного участка, представляющего собой единое землепользование (номер контура многоконтурного земельного участка), преобразование которого осуществляется	—
9.2.	Кадастровые номера земельных участков, исключаемых из состава измененного (исходного) земельного участка, представляющего собой единое землепользование	—

1	2	3
9.3.	Кадастровый или иной государственный учетный номер (инвентарный) объекта недвижимости, расположенного на измененном земельном участке	—
10.	Условный номер земельного участка	—
11	Учетный номер проекта межевания территории	—
12	Дополнительные сведения об образовании земельного участка	—
13	Сведения о земельных участках (землях общего пользования, территории общего пользования), посредством которых обеспечивается доступ	—
14.	Иные сведения	—

4. Пояснения к сведениям об образуемом земельном участке **:ЗУ1329** :

обозначение земельного участка

1.	

1. Сведения о характерных точках границ образуемого земельного участка **:ЗУ1330** :

обозначение земельного участка

Система координат МСК-40 Зона № 1

Обозначение характерных точек границ	Координаты, м		Метод определения координат	Формулы, примененные для расчета средней квадратической погрешности определения координат характерных точек границ (M_t), с подставленными в такие формулы значениями и итоговые (вычисленные) значения M_t, м	Описание закрепления точки
	X	Y			
1	2	3	4	5	6
н2902У	437059,19	1297869,14	Метод спутниковых геодезических измерений (определений)	$M_t = \sqrt{m_0^2 + m_1^2}$	—
н2901У	437064,63	1297871,49	Метод спутниковых геодезических измерений (определений)	$M_t = \sqrt{m_0^2 + m_1^2}$	—
н2903У	437063,36	1297874,41	Метод спутниковых геодезических измерений (определений)	$M_t = \sqrt{m_0^2 + m_1^2}$	—

н2904У	437063,22	1297874,75	Метод спутниковых геодезических измерений (определений)	$M_t = \sqrt{m_0^2 + m_1^2}$	—
н2905У	437057,77	1297872,40	Метод спутниковых геодезических измерений (определений)	$M_t = \sqrt{m_0^2 + m_1^2}$	—
н2902У	437059,19	1297869,14	Метод спутниковых геодезических измерений (определений)	$M_t = \sqrt{m_0^2 + m_1^2}$	—

2. Сведения о частях границ образуемого земельного участка :ЗУ1330 :

обозначение земельного участка

Обозначение части границ		Горизонтальное проложение (S), м	Описание прохождения части границ	Сведения о согласовании местоположения границ (согласовано/спорное)
от т.	до т.			
1	2	3	4	5
н2902У	н2901У	5,93	—	—
н2901У	н2903У	3,18	—	—
н2903У	н2904У	0,37	—	—
н2904У	н2905У	5,94	—	—
н2905У	н2902У	3,56	—	—

3. Сведения о характеристиках образуемого земельного участка :ЗУ1330 :

обозначение земельного участка

№ п/п	Наименование характеристик земельного участка	Значение характеристики
1	2	3
1.	Адрес земельного участка	—
1.1.	Сведения о местоположении земельного участка (при отсутствии адреса) в структурированном в соответствии с федеральной информационной адресной системой виде	—
1.2.	Дополнительные сведения о местоположении земельного участка	—
2	Категория земель	—
3	Вид (виды) разрешенного использования	—
3.1.	Дополнительные сведения об использовании земельного участка	—
4.	Реестровый номер границ территориальной зоны или в случае отсутствия такого реестрового номера ее индивидуальное обозначение (вид, тип, номер, индекс)	—

1	2	3
5.	Площадь земельного участка ± величина предельной погрешности определения (вычисления) площади (**Р ± ΔР**), **м²**	21±—
6.	Формула, примененная для вычисления предельной погрешности определения площади земельного участка, с подставленными значениями и итоговые (вычисленные) значения (**ΔР**), м2	—
7.	Предельный минимальный и максимальный размеры земельного участка (**Рмин и Рмакс), м²**	—
8.	Кадастровый или иной государственный учетный номер (инвентарный) объекта недвижимости, расположенного на образуемом земельном участке	—
9.	Кадастровые номера исходных земельных участков	—
9.1.	Кадастровый номер входящего в состав земельного участка, представляющего собой единое землепользование (номер контура многоконтурного земельного участка), преобразование которого осуществляется	—
9.2.	Кадастровые номера земельных участков, исключаемых из состава измененного (исходного) земельного участка, представляющего собой единое землепользование	—
9.3.	Кадастровый или иной государственный учетный номер (инвентарный) объекта недвижимости, расположенного на измененном земельном участке	—
10.	Условный номер земельного участка	—
11	Учетный номер проекта межевания территории	—
12	Дополнительные сведения об образовании земельного участка	—
13	Сведения о земельных участках (землях общего пользования, территории общего пользования), посредством которых обеспечивается доступ	—
14.	Иные сведения	—

4. Пояснения к сведениям об образуемом земельном участке **:ЗУ1330** **:**

обозначение земельного участка

1.	

1. Сведения о характерных точках границ образуемого земельного участка **40:26:000045:374:ЗУ1331** **:**

обозначение земельного участка

Система координат МСК-40 Зона № 1

Обозначение характерных точек границ	Координаты, м		Метод определения координат	Формулы, примененные для расчета средней квадратической погрешности определения координат характерных точек границ (M_t), с подставленными в такие формулы значениями и итоговые (вычисленные) значения M_t, м	Описание закрепления точки
	X	Y			
1	2	3	4	5	6
н2906У	437069,31	1297877,01	Метод спутниковых геодезических измерений (определений)	$M_t = \sqrt{m_0^2 + m_1^2}$	—
н2907У	437067,94	1297880,14	Метод спутниковых геодезических измерений (определений)	$M_t = \sqrt{m_0^2 + m_1^2}$	—
н2908У	437062,00	1297877,57	Метод спутниковых геодезических измерений (определений)	$M_t = \sqrt{m_0^2 + m_1^2}$	—
н2904У	437063,22	1297874,75	Метод спутниковых геодезических измерений (определений)	$M_t = \sqrt{m_0^2 + m_1^2}$	—
н2903У	437063,36	1297874,41	Метод спутниковых геодезических измерений (определений)	$M_t = \sqrt{m_0^2 + m_1^2}$	—
н2906У	437069,31	1297877,01	Метод спутниковых геодезических измерений (определений)	$M_t = \sqrt{m_0^2 + m_1^2}$	—

2. Сведения о частях границ образуемого земельного участка **40:26:000045:374:ЗУ1331** **:**

обозначение земельного участка

Обозначение части границ		Горизонтальное проложение (S), м	Описание прохождения части границ	Сведения о согласовании местоположения границ (согласовано/спорное)
от т.	до т.			
1	2	3	4	5
н2906У	н2907У	3,42	—	—
н2907У	н2908У	6,47	—	—
н2908У	н2904У	3,07	—	—

н2904У	н2903У	0,37	—	—
н2903У	н2906У	6,49	—	—

3. Сведения о характеристиках образуемого земельного участка **40:26:000045:374:ЗУ1331** :

обозначение земельного участка

№ п/п	Наименование характеристик земельного участка	Значение характеристики
1	2	3
1.	Адрес земельного участка	—
1.1.	Сведения о местоположении земельного участка (при отсутствии адреса) в структурированном в соответствии с федеральной информационной адресной системой виде	Калужская обл., г. Калуга, п. Силикатный
1.2.	Дополнительные сведения о местоположении земельного участка	—
2	Категория земель	Земли населенных пунктов
3	Вид (виды) разрешенного использования	Хранение автотранспорта
3.1.	Дополнительные сведения об использовании земельного участка	—
4.	Реестровый номер границ территориальной зоны или в случае отсутствия такого реестрового номера ее индивидуальное обозначение (вид, тип, номер, индекс)	—
5.	Площадь земельного участка ± величина предельной погрешности определения (вычисления) площади (**Р ± ΔР**), **м²**	22±2
6.	Формула, примененная для вычисления предельной погрешности определения площади земельного участка, с подставленными значениями и итоговые (вычисленные) значения (**ΔР**), м2	$\Delta P = 3,5 \cdot M_t \cdot \sqrt{P_{док}} = 3,5 \cdot 0,10 \cdot \sqrt{22} = 2$
7.	Предельный минимальный и максимальный размеры земельного участка (**Рмин и Рмакс), м²**	—
8.	Кадастровый или иной государственный учетный номер (инвентарный) объекта недвижимости, расположенного на образуемом земельном участке	—
9.	Кадастровые номера исходных земельных участков	40:26:000045:374
9.1.	Кадастровый номер входящего в состав земельного участка, представляющего собой единое землепользование (номер контура многоконтурного земельного участка), преобразование которого осуществляется	—
9.2.	Кадастровые номера земельных участков, исключаемых из состава измененного (исходного) земельного участка, представляющего собой единое землепользование	—

1	2	3
9.3.	Кадастровый или иной государственный учетный номер (инвентарный) объекта недвижимости, расположенного на измененном земельном участке	40:26:000043:1471, 40:26:000043:1474, 40:26:000043:1479, 40:26:000043:1653, 40:26:000043:1656, 40:26:000043:1674, 40:26:000043:1675, 40:26:000043:1683, 40:26:000043:1687, 40:26:000043:1713, 40:26:000043:1724, 40:26:000043:1726, 40:26:000043:1738, 40:26:000043:1742, 40:26:000043:1772, 40:26:000043:1827, 40:26:000043:1834, 40:26:000043:1837, 40:26:000043:1937
10.	Условный номер земельного участка	—
11	Учетный номер проекта межевания территории	—
12	Дополнительные сведения об образовании земельного участка	—
13	Сведения о земельных участках (землях общего пользования, территории общего пользования), посредством которых обеспечивается доступ	40:26:000045:374
14.	Иные сведения	—

4. Пояснения к сведениям об образуемом земельном участке **40:26:000045:374:ЗУ1331** :

обозначение земельного участка

1.	

1. Сведения о характерных точках границ образуемого земельного участка **40:26:000045:374:ЗУ1332** :

обозначение земельного участка

Система координат МСК-40 Зона № 1

Обозначение характерных точек границ	Координаты, м		Метод определения координат	Формулы, примененные для расчета средней квадратической погрешности определения координат характерных точек границ (M_t), с подставленными в такие формулы значениями и итоговые (вычисленные) значения M_t, м	Описание закрепления точки
	X	Y			
1	2	3	4	5	6
н2907У	437067,94	1297880,14	Метод спутниковых геодезических измерений (определений)	$M_t = \sqrt{m_0^2 + m_1^2}$	—

н2909У	437066,56	1297883,28	Метод спутниковых геодезических измерений (определений)	$M_t = \sqrt{m_0^2 + m_1^2}$	—
н2910У	437060,64	1297880,73	Метод спутниковых геодезических измерений (определений)	$M_t = \sqrt{m_0^2 + m_1^2}$	—
н2911У	437061,83	1297877,96	Метод спутниковых геодезических измерений (определений)	$M_t = \sqrt{m_0^2 + m_1^2}$	—
н2908У	437062,00	1297877,57	Метод спутниковых геодезических измерений (определений)	$M_t = \sqrt{m_0^2 + m_1^2}$	—
н2907У	437067,94	1297880,14	Метод спутниковых геодезических измерений (определений)	$M_t = \sqrt{m_0^2 + m_1^2}$	—

2. Сведения о частях границ образуемого земельного участка **40:26:000045:374:ЗУ1332** **:**

обозначение земельного участка

Обозначение части границ		Горизонтальное проложение (S), м	Описание прохождения части границ	Сведения о согласовании местоположения границ (согласовано/спорное)
от т.	до т.			
1	2	3	4	5
н2907У	н2909У	3,43	—	—
н2909У	н2910У	6,45	—	—
н2910У	н2911У	3,01	—	—
н2911У	н2908У	0,43	—	—
н2908У	н2907У	6,47	—	—

3. Сведения о характеристиках образуемого земельного участка **40:26:000045:374:ЗУ1332** **:**

обозначение земельного участка

№ п/п	Наименование характеристик земельного участка	Значение характеристики
1	2	3
1.	Адрес земельного участка	—
1.1.	Сведения о местоположении земельного участка (при отсутствии адреса) в структурированном в соответствии с федеральной информационной адресной системой виде	Калужская обл., г. Калуга, п. Силикатный
1.2.	Дополнительные сведения о местоположении земельного участка	—

1	2	3
2	Категория земель	Земли населенных пунктов
3	Вид (виды) разрешенного использования	Хранение автотранспорта
3.1.	Дополнительные сведения об использовании земельного участка	—
4.	Реестровый номер границ территориальной зоны или в случае отсутствия такого реестрового номера ее индивидуальное обозначение (вид, тип, номер, индекс)	—
5.	Площадь земельного участка ± величина предельной погрешности определения (вычисления) площади (**Р ± ΔР**), **м²**	22±2
6.	Формула, примененная для вычисления предельной погрешности определения площади земельного участка, с подставленными значениями и итоговые (вычисленные) значения (**ΔР**), м2	$\Delta P = 3,5 \cdot M_t \cdot \sqrt{P_{док}} = 3,5 \cdot 0,10 \cdot \sqrt{22} = 2$
7.	Предельный минимальный и максимальный размеры земельного участка (**Рмин и Рмакс), м²**	—
8.	Кадастровый или иной государственный учетный номер (инвентарный) объекта недвижимости, расположенного на образуемом земельном участке	—
9.	Кадастровые номера исходных земельных участков	40:26:000045:374
9.1.	Кадастровый номер входящего в состав земельного участка, представляющего собой единое землепользование (номер контура многоконтурного земельного участка), преобразование которого осуществляется	—
9.2.	Кадастровые номера земельных участков, исключаемых из состава измененного (исходного) земельного участка, представляющего собой единое землепользование	—
9.3.	Кадастровый или иной государственный учетный номер (инвентарный) объекта недвижимости, расположенного на измененном земельном участке	40:26:000043:1471, 40:26:000043:1474, 40:26:000043:1479, 40:26:000043:1653, 40:26:000043:1656, 40:26:000043:1674, 40:26:000043:1675, 40:26:000043:1683, 40:26:000043:1687, 40:26:000043:1713, 40:26:000043:1724, 40:26:000043:1726, 40:26:000043:1738, 40:26:000043:1742, 40:26:000043:1772, 40:26:000043:1827, 40:26:000043:1834, 40:26:000043:1837, 40:26:000043:1937
10.	Условный номер земельного участка	—
11	Учетный номер проекта межевания территории	—
12	Дополнительные сведения об образовании земельного участка	—
13	Сведения о земельных участках (землях общего пользования, территории общего пользования), посредством которых обеспечивается доступ	40:26:000045:374
14.	Иные сведения	—

4. Пояснения к сведениям об образуемом земельном участке **40:26:000045:374:ЗУ1332** :

обозначение земельного участка

1.	

1. Сведения о характерных точках границ образуемого земельного участка **40:26:000045:374:ЗУ1333** :

обозначение земельного участка

Система координат МСК-40 Зона № 1

Обозначение характерных точек границ	Координаты, м		Метод определения координат	Формулы, примененные для расчета средней квадратической погрешности определения координат характерных точек границ (M_t), с подставленными в такие формулы значениями и итоговые (вычисленные) значения M_t, м	Описание закрепления точки
	X	Y			
1	2	3	4	5	6
н2909У	437066,56	1297883,28	Метод спутниковых геодезических измерений (определений)	$M_t = \sqrt{m_0^2 + m_1^2}$	—
н2912У	437065,15	1297886,42	Метод спутниковых геодезических измерений (определений)	$M_t = \sqrt{m_0^2 + m_1^2}$	—
н2913У	437059,27	1297883,89	Метод спутниковых геодезических измерений (определений)	$M_t = \sqrt{m_0^2 + m_1^2}$	—
н2914У	437060,39	1297881,29	Метод спутниковых геодезических измерений (определений)	$M_t = \sqrt{m_0^2 + m_1^2}$	—
н2910У	437060,64	1297880,73	Метод спутниковых геодезических измерений (определений)	$M_t = \sqrt{m_0^2 + m_1^2}$	—
н2909У	437066,56	1297883,28	Метод спутниковых геодезических измерений (определений)	$M_t = \sqrt{m_0^2 + m_1^2}$	—

2. Сведения о частях границ образуемого земельного участка **40:26:000045:374:ЗУ1333** **:**

обозначение земельного участка

Обозначение части границ		Горизонтальное проложение (S), м	Описание прохождения части границ	Сведения о согласовании местоположения границ (согласовано/спорное)
от т.	до т.			
1	2	3	4	5
н2909У	н2912У	3,44	—	—
н2912У	н2913У	6,40	—	—
н2913У	н2914У	2,83	—	—
н2914У	н2910У	0,61	—	—
н2910У	н2909У	6,45	—	—

3. Сведения о характеристиках образуемого земельного участка **40:26:000045:374:ЗУ1333** **:**

обозначение земельного участка

№ п/п	Наименование характеристик земельного участка	Значение характеристики
1	2	3
1.	Адрес земельного участка	—
1.1.	Сведения о местоположении земельного участка (при отсутствии адреса) в структурированном в соответствии с федеральной информационной адресной системой виде	Калужская обл., г. Калуга, п. Силикатный
1.2.	Дополнительные сведения о местоположении земельного участка	—
2	Категория земель	Земли населенных пунктов
3	Вид (виды) разрешенного использования	Хранение автотранспорта
3.1.	Дополнительные сведения об использовании земельного участка	—
4.	Реестровый номер границ территориальной зоны или в случае отсутствия такого реестрового номера ее индивидуальное обозначение (вид, тип, номер, индекс)	—
5.	Площадь земельного участка ± величина предельной погрешности определения (вычисления) площади (**Р ± ΔР**), **м²**	22±2
6.	Формула, примененная для вычисления предельной погрешности определения площади земельного участка, с подставленными значениями и итоговые (вычисленные) значения (**ΔР**), м2	$\Delta P = 3,5 \cdot M_t \cdot \sqrt{P_{док}} = 3,5 \cdot 0,10 \cdot \sqrt{22} = 2$
7.	Предельный минимальный и максимальный размеры земельного участка (**Рмин и Рмакс), м²**	—

1	2	3
8.	Кадастровый или иной государственный учетный номер (инвентарный) объекта недвижимости, расположенного на образуемом земельном участке	—
9.	Кадастровые номера исходных земельных участков	40:26:000045:374
9.1.	Кадастровый номер входящего в состав земельного участка, представляющего собой единое землепользование (номер контура многоконтурного земельного участка), преобразование которого осуществляется	—
9.2.	Кадастровые номера земельных участков, исключаемых из состава измененного (исходного) земельного участка, представляющего собой единое землепользование	—
9.3.	Кадастровый или иной государственный учетный номер (инвентарный) объекта недвижимости, расположенного на измененном земельном участке	40:26:000043:1471, 40:26:000043:1474, 40:26:000043:1479, 40:26:000043:1653, 40:26:000043:1656, 40:26:000043:1674, 40:26:000043:1675, 40:26:000043:1683, 40:26:000043:1687, 40:26:000043:1713, 40:26:000043:1724, 40:26:000043:1726, 40:26:000043:1738, 40:26:000043:1742, 40:26:000043:1772, 40:26:000043:1827, 40:26:000043:1834, 40:26:000043:1837, 40:26:000043:1937
10.	Условный номер земельного участка	—
11	Учетный номер проекта межевания территории	—
12	Дополнительные сведения об образовании земельного участка	—
13	Сведения о земельных участках (землях общего пользования, территории общего пользования), посредством которых обеспечивается доступ	40:26:000045:374
14.	Иные сведения	—

4. Пояснения к сведениям об образуемом земельном участке **40:26:000045:374:ЗУ1333** **:**

обозначение земельного участка

1.	

1. Сведения о характерных точках границ образуемого земельного участка **:ЗУ1334** **:**

обозначение земельного участка

Система координат МСК-40 Зона № 1

Обозначение характерных точек границ	Координаты, м		Метод определения координат	Формулы, примененные для расчета средней квадратической погрешности определения координат характерных точек границ (M_t), с подставленными в такие формулы значениями и итоговые (вычисленные) значения M_t, м	Описание закрепления точки
	X	Y			
1	2	3	4	5	6
н2905У	437057,77	1297872,40	Метод спутниковых геодезических измерений (определений)	$M_t = \sqrt{m_0^2 + m_1^2}$	—
н2904У	437063,22	1297874,75	Метод спутниковых геодезических измерений (определений)	$M_t = \sqrt{m_0^2 + m_1^2}$	—
н2908У	437062,00	1297877,57	Метод спутниковых геодезических измерений (определений)	$M_t = \sqrt{m_0^2 + m_1^2}$	—
н2911У	437061,83	1297877,96	Метод спутниковых геодезических измерений (определений)	$M_t = \sqrt{m_0^2 + m_1^2}$	—
н2915У	437056,37	1297875,60	Метод спутниковых геодезических измерений (определений)	$M_t = \sqrt{m_0^2 + m_1^2}$	—
н2905У	437057,77	1297872,40	Метод спутниковых геодезических измерений (определений)	$M_t = \sqrt{m_0^2 + m_1^2}$	—

2. Сведения о частях границ образуемого земельного участка :ЗУ1334 :

обозначение земельного участка

Обозначение части границ		Горизонтальное проложение (S), м	Описание прохождения части границ	Сведения о согласовании местоположения границ (согласовано/спорное)
от т.	до т.			
1	2	3	4	5
н2905У	н2904У	5,94	—	—
н2904У	н2908У	3,07	—	—
н2908У	н2911У	0,43	—	—

н2911У	н2915У	5,95	—	—
н2915У	н2905У	3,49	—	—

3. Сведения о характеристиках образуемого земельного участка **:ЗУ1334** **:**

обозначение земельного участка

№ п/п	Наименование характеристик земельного участка	Значение характеристики
1	2	3
1.	Адрес земельного участка	—
1.1.	Сведения о местоположении земельного участка (при отсутствии адреса) в структурированном в соответствии с федеральной информационной адресной системой виде	—
1.2.	Дополнительные сведения о местоположении земельного участка	—
2	Категория земель	—
3	Вид (виды) разрешенного использования	—
3.1.	Дополнительные сведения об использовании земельного участка	—
4.	Реестровый номер границ территориальной зоны или в случае отсутствия такого реестрового номера ее индивидуальное обозначение (вид, тип, номер, индекс)	—
5.	Площадь земельного участка ± величина предельной погрешности определения (вычисления) площади (**Р ± ΔР**), **м^2**	21±—
6.	Формула, примененная для вычисления предельной погрешности определения площади земельного участка, с подставленными значениями и итоговые (вычисленные) значения (**ΔР**), м2	—
7.	Предельный минимальный и максимальный размеры земельного участка (**Рмин и Рмакс), м^2**	—
8.	Кадастровый или иной государственный учетный номер (инвентарный) объекта недвижимости, расположенного на образуемом земельном участке	—
9.	Кадастровые номера исходных земельных участков	—
9.1.	Кадастровый номер входящего в состав земельного участка, представляющего собой единое землепользование (номер контура многоконтурного земельного участка), преобразование которого осуществляется	—
9.2.	Кадастровые номера земельных участков, исключаемых из состава измененного (исходного) земельного участка, представляющего собой единое землепользование	—

1	2	3
9.3.	Кадастровый или иной государственный учетный номер (инвентарный) объекта недвижимости, расположенного на измененном земельном участке	—
10.	Условный номер земельного участка	—
11	Учетный номер проекта межевания территории	—
12	Дополнительные сведения об образовании земельного участка	—
13	Сведения о земельных участках (землях общего пользования, территории общего пользования), посредством которых обеспечивается доступ	—
14.	Иные сведения	—

4. Пояснения к сведениям об образуемом земельном участке **:ЗУ1334** :

обозначение земельного участка

1.	

1. Сведения о характерных точках границ образуемого земельного участка **:ЗУ1335** :

обозначение земельного участка

Система координат МСК-40 Зона № 1

Обозначение характерных точек границ	Координаты, м		Метод определения координат	Формулы, примененные для расчета средней квадратической погрешности определения координат характерных точек границ (M_t), с подставленными в такие формулы значениями и итоговые (вычисленные) значения M_t, м	Описание закрепления точки
	X	Y			
1	2	3	4	5	6
н2915У	437056,37	1297875,60	Метод спутниковых геодезических измерений (определений)	$M_t = \sqrt{m_0^2 + m_1^2}$	—
н2911У	437061,83	1297877,96	Метод спутниковых геодезических измерений (определений)	$M_t = \sqrt{m_0^2 + m_1^2}$	—
н2910У	437060,64	1297880,73	Метод спутниковых геодезических измерений (определений)	$M_t = \sqrt{m_0^2 + m_1^2}$	—

н2914У	437060,39	1297881,29	Метод спутниковых геодезических измерений (определений)	$M_t = \sqrt{m_0^2 + m_1^2}$	—
н2916У	437054,92	1297878,92	Метод спутниковых геодезических измерений (определений)	$M_t = \sqrt{m_0^2 + m_1^2}$	—
н2915У	437056,37	1297875,60	Метод спутниковых геодезических измерений (определений)	$M_t = \sqrt{m_0^2 + m_1^2}$	—

2. Сведения о частях границ образуемого земельного участка :ЗУ1335 :

обозначение земельного участка

Обозначение части границ		Горизонтальное проложение (S), м	Описание прохождения части границ	Сведения о согласовании местоположения границ (согласовано/спорное)
от т.	до т.			
1	2	3	4	5
н2915У	н2911У	5,95	—	—
н2911У	н2910У	3,01	—	—
н2910У	н2914У	0,61	—	—
н2914У	н2916У	5,96	—	—
н2916У	н2915У	3,62	—	—

3. Сведения о характеристиках образуемого земельного участка :ЗУ1335 :

обозначение земельного участка

№ п/п	Наименование характеристик земельного участка	Значение характеристики
1	2	3
1.	Адрес земельного участка	—
1.1.	Сведения о местоположении земельного участка (при отсутствии адреса) в структурированном в соответствии с федеральной информационной адресной системой виде	—
1.2.	Дополнительные сведения о местоположении земельного участка	—
2	Категория земель	—
3	Вид (виды) разрешенного использования	—
3.1.	Дополнительные сведения об использовании земельного участка	—
4.	Реестровый номер границ территориальной зоны или в случае отсутствия такого реестрового номера ее индивидуальное обозначение (вид, тип, номер, индекс)	—

1	2	3
5.	Площадь земельного участка ± величина предельной погрешности определения (вычисления) площади (**Р ± ΔР**), **м²**	22±—
6.	Формула, примененная для вычисления предельной погрешности определения площади земельного участка, с подставленными значениями и итоговые (вычисленные) значения (**ΔР**), м2	—
7.	Предельный минимальный и максимальный размеры земельного участка (**Рмин и Рмакс), м²**	—
8.	Кадастровый или иной государственный учетный номер (инвентарный) объекта недвижимости, расположенного на образуемом земельном участке	—
9.	Кадастровые номера исходных земельных участков	—
9.1.	Кадастровый номер входящего в состав земельного участка, представляющего собой единое землепользование (номер контура многоконтурного земельного участка), преобразование которого осуществляется	—
9.2.	Кадастровые номера земельных участков, исключаемых из состава измененного (исходного) земельного участка, представляющего собой единое землепользование	—
9.3.	Кадастровый или иной государственный учетный номер (инвентарный) объекта недвижимости, расположенного на измененном земельном участке	—
10.	Условный номер земельного участка	—
11	Учетный номер проекта межевания территории	—
12	Дополнительные сведения об образовании земельного участка	—
13	Сведения о земельных участках (землях общего пользования, территории общего пользования), посредством которых обеспечивается доступ	—
14.	Иные сведения	—

4. Пояснения к сведениям об образуемом земельном участке **:ЗУ1335** **:**

обозначение земельного участка

1.	

1. Сведения о характерных точках границ образуемого земельного участка **:ЗУ1336** **:**

обозначение земельного участка

Система координат МСК-40 Зона № 1

Обозначение характерных точек границ	Координаты, м		Метод определения координат	Формулы, примененные для расчета средней квадратической погрешности определения координат характерных точек границ (M_t), с подставленными в такие формулы значениями и итоговые (вычисленные) значения M_t, м	Описание закрепления точки
	X	Y			
1	2	3	4	5	6
н2916У	437054,92	1297878,92	Метод спутниковых геодезических измерений (определений)	$M_t = \sqrt{m_0^2 + m_1^2}$	—
н2914У	437060,39	1297881,29	Метод спутниковых геодезических измерений (определений)	$M_t = \sqrt{m_0^2 + m_1^2}$	—
н2917У	437059,27	1297883,89	Метод спутниковых геодезических измерений (определений)	$M_t = \sqrt{m_0^2 + m_1^2}$	—
н2918У	437059,00	1297884,52	Метод спутниковых геодезических измерений (определений)	$M_t = \sqrt{m_0^2 + m_1^2}$	—
н2919У	437053,51	1297882,15	Метод спутниковых геодезических измерений (определений)	$M_t = \sqrt{m_0^2 + m_1^2}$	—
н2916У	437054,92	1297878,92	Метод спутниковых геодезических измерений (определений)	$M_t = \sqrt{m_0^2 + m_1^2}$	—

2. Сведения о частях границ образуемого земельного участка :ЗУ1336 :

обозначение земельного участка

Обозначение части границ		Горизонтальное проложение (S), м	Описание прохождения части границ	Сведения о согласовании местоположения границ (согласовано/спорное)
от т.	до т.			
1	2	3	4	5
н2916У	н2914У	5,96	—	—
н2914У	н2917У	2,83	—	—
н2917У	н2918У	0,69	—	—

н2918У	н2919У	5,98	—	—
н2919У	н2916У	3,52	—	—

3. Сведения о характеристиках образуемого земельного участка **:ЗУ1336** **:**

обозначение земельного участка

№ п/п	Наименование характеристик земельного участка	Значение характеристики
1	2	3
1.	Адрес земельного участка	—
1.1.	Сведения о местоположении земельного участка (при отсутствии адреса) в структурированном в соответствии с федеральной информационной адресной системой виде	—
1.2.	Дополнительные сведения о местоположении земельного участка	—
2	Категория земель	—
3	Вид (виды) разрешенного использования	—
3.1.	Дополнительные сведения об использовании земельного участка	—
4.	Реестровый номер границ территориальной зоны или в случае отсутствия такого реестрового номера ее индивидуальное обозначение (вид, тип, номер, индекс)	—
5.	Площадь земельного участка ± величина предельной погрешности определения (вычисления) площади (**Р ± ΔР**), **м^2**	21±—
6.	Формула, примененная для вычисления предельной погрешности определения площади земельного участка, с подставленными значениями и итоговые (вычисленные) значения (**ΔР**), м2	—
7.	Предельный минимальный и максимальный размеры земельного участка (**Рмин и Рмакс), м^2**	—
8.	Кадастровый или иной государственный учетный номер (инвентарный) объекта недвижимости, расположенного на образуемом земельном участке	—
9.	Кадастровые номера исходных земельных участков	—
9.1.	Кадастровый номер входящего в состав земельного участка, представляющего собой единое землепользование (номер контура многоконтурного земельного участка), преобразование которого осуществляется	—
9.2.	Кадастровые номера земельных участков, исключаемых из состава измененного (исходного) земельного участка, представляющего собой единое землепользование	—

1	2	3
9.3.	Кадастровый или иной государственный учетный номер (инвентарный) объекта недвижимости, расположенного на измененном земельном участке	—
10.	Условный номер земельного участка	—
11	Учетный номер проекта межевания территории	—
12	Дополнительные сведения об образовании земельного участка	—
13	Сведения о земельных участках (землях общего пользования, территории общего пользования), посредством которых обеспечивается доступ	—
14.	Иные сведения	—

4. Пояснения к сведениям об образуемом земельном участке **:ЗУ1336** :

обозначение земельного участка

1.	

1. Сведения о характерных точках границ образуемого земельного участка **:ЗУ1337** :

обозначение земельного участка

Система координат МСК-40 Зона № 1

Обозначение характерных точек границ	Координаты, м		Метод определения координат	Формулы, примененные для расчета средней квадратической погрешности определения координат характерных точек границ (M_t), с подставленными в такие формулы значениями и итоговые (вычисленные) значения M_t, м	Описание закрепления точки
	X	Y			
1	2	3	4	5	6
н2919У	437053,51	1297882,15	Метод спутниковых геодезических измерений (определений)	$M_t = \sqrt{m_0^2 + m_1^2}$	—
н2918У	437059,00	1297884,52	Метод спутниковых геодезических измерений (определений)	$M_t = \sqrt{m_0^2 + m_1^2}$	—
н2920У	437057,89	1297887,08	Метод спутниковых геодезических измерений (определений)	$M_t = \sqrt{m_0^2 + m_1^2}$	—

н2921У	437057,69	1297887,55	Метод спутниковых геодезических измерений (определений)	$M_t = \sqrt{m_0^2 + m_1^2}$	—
н2922У	437052,20	1297885,18	Метод спутниковых геодезических измерений (определений)	$M_t = \sqrt{m_0^2 + m_1^2}$	—
н2919У	437053,51	1297882,15	Метод спутниковых геодезических измерений (определений)	$M_t = \sqrt{m_0^2 + m_1^2}$	—

2. Сведения о частях границ образуемого земельного участка :ЗУ1337 :

обозначение земельного участка

Обозначение части границ		Горизонтальное проложение (S), м	Описание прохождения части границ	Сведения о согласовании местоположения границ (согласовано/спорное)
от т.	до т.			
1	2	3	4	5
н2919У	н2918У	5,98	—	—
н2918У	н2920У	2,79	—	—
н2920У	н2921У	0,51	—	—
н2921У	н2922У	5,98	—	—
н2922У	н2919У	3,30	—	—

3. Сведения о характеристиках образуемого земельного участка :ЗУ1337 :

обозначение земельного участка

№ п/п	Наименование характеристик земельного участка	Значение характеристики
1	2	3
1.	Адрес земельного участка	—
1.1.	Сведения о местоположении земельного участка (при отсутствии адреса) в структурированном в соответствии с федеральной информационной адресной системой виде	—
1.2.	Дополнительные сведения о местоположении земельного участка	—
2	Категория земель	—
3	Вид (виды) разрешенного использования	—
3.1.	Дополнительные сведения об использовании земельного участка	—
4.	Реестровый номер границ территориальной зоны или в случае отсутствия такого реестрового номера ее индивидуальное обозначение (вид, тип, номер, индекс)	—

1	2	3
5.	Площадь земельного участка ± величина предельной погрешности определения (вычисления) площади (**Р ± ΔР**), **м²**	20±—
6.	Формула, примененная для вычисления предельной погрешности определения площади земельного участка, с подставленными значениями и итоговые (вычисленные) значения (**ΔР**), м2	—
7.	Предельный минимальный и максимальный размеры земельного участка (**Рмин и Рмакс), м²**	—
8.	Кадастровый или иной государственный учетный номер (инвентарный) объекта недвижимости, расположенного на образуемом земельном участке	—
9.	Кадастровые номера исходных земельных участков	—
9.1.	Кадастровый номер входящего в состав земельного участка, представляющего собой единое землепользование (номер контура многоконтурного земельного участка), преобразование которого осуществляется	—
9.2.	Кадастровые номера земельных участков, исключаемых из состава измененного (исходного) земельного участка, представляющего собой единое землепользование	—
9.3.	Кадастровый или иной государственный учетный номер (инвентарный) объекта недвижимости, расположенного на измененном земельном участке	—
10.	Условный номер земельного участка	—
11	Учетный номер проекта межевания территории	—
12	Дополнительные сведения об образовании земельного участка	—
13	Сведения о земельных участках (землях общего пользования, территории общего пользования), посредством которых обеспечивается доступ	—
14.	Иные сведения	—

4. Пояснения к сведениям об образуемом земельном участке

:ЗУ1337 **:**

обозначение земельного участка

1.	

1. Сведения о характерных точках границ образуемого земельного участка

40:26:000045:374:ЗУ1338 **:**

обозначение земельного участка

Система координат МСК-40 Зона № 1

Обозначение характерных точек границ	Координаты, м		Метод определения координат	Формулы, примененные для расчета средней квадратической погрешности определения координат характерных точек границ (M_t), с подставленными в такие формулы значениями и итоговые (вычисленные) значения M_t, м	Описание закрепления точки
	X	Y			
1	2	3	4	5	6
н2912У	437065,15	1297886,42	Метод спутниковых геодезических измерений (определений)	$M_t = \sqrt{m_0^2 + m_1^2}$	—
н2923У	437063,73	1297889,60	Метод спутниковых геодезических измерений (определений)	$M_t = \sqrt{m_0^2 + m_1^2}$	—
н2920У	437057,89	1297887,08	Метод спутниковых геодезических измерений (определений)	$M_t = \sqrt{m_0^2 + m_1^2}$	—
н2924У	437059,00	1297884,52	Метод спутниковых геодезических измерений (определений)	$M_t = \sqrt{m_0^2 + m_1^2}$	—
н2917У	437059,27	1297883,89	Метод спутниковых геодезических измерений (определений)	$M_t = \sqrt{m_0^2 + m_1^2}$	—
н2912У	437065,15	1297886,42	Метод спутниковых геодезических измерений (определений)	$M_t = \sqrt{m_0^2 + m_1^2}$	—

2. Сведения о частях границ образуемого земельного участка 40:26:000045:374:ЗУ1338 :

обозначение земельного участка

Обозначение части границ		Горизонтальное проложение (S), м	Описание прохождения части границ	Сведения о согласовании местоположения границ (согласовано/спорное)
от т.	до т.			
1	2	3	4	5
н2912У	н2923У	3,48	—	—
н2923У	н2920У	6,36	—	—
н2920У	н2924У	2,79	—	—

н2924У	н2917У	0,69	—	—
н2917У	н2912У	6,40	—	—

3. Сведения о характеристиках образуемого земельного участка **40:26:000045:374:ЗУ1338** :

обозначение земельного участка

№ п/п	Наименование характеристик земельного участка	Значение характеристики
1	2	3
1.	Адрес земельного участка	—
1.1.	Сведения о местоположении земельного участка (при отсутствии адреса) в структурированном в соответствии с федеральной информационной адресной системой виде	Калужская обл., г. Калуга, п. Силикатный
1.2.	Дополнительные сведения о местоположении земельного участка	—
2	Категория земель	Земли населенных пунктов
3	Вид (виды) разрешенного использования	Хранение автотранспорта
3.1.	Дополнительные сведения об использовании земельного участка	—
4.	Реестровый номер границ территориальной зоны или в случае отсутствия такого реестрового номера ее индивидуальное обозначение (вид, тип, номер, индекс)	—
5.	Площадь земельного участка ± величина предельной погрешности определения (вычисления) площади (**Р ± ΔР**), **м²**	22±2
6.	Формула, примененная для вычисления предельной погрешности определения площади земельного участка, с подставленными значениями и итоговые (вычисленные) значения (**ΔР**), м2	$\Delta P = 3{,}5 \cdot M_t \cdot \sqrt{P_{док}} = 3{,}5 \cdot 0{,}10 \cdot \sqrt{22} = 2$
7.	Предельный минимальный и максимальный размеры земельного участка (**Рмин и Рмакс), м²**	—
8.	Кадастровый или иной государственный учетный номер (инвентарный) объекта недвижимости, расположенного на образуемом земельном участке	—
9.	Кадастровые номера исходных земельных участков	40:26:000045:374
9.1.	Кадастровый номер входящего в состав земельного участка, представляющего собой единое землепользование (номер контура многоконтурного земельного участка), преобразование которого осуществляется	—
9.2.	Кадастровые номера земельных участков, исключаемых из состава измененного (исходного) земельного участка, представляющего собой единое землепользование	—

1	2	3
9.3.	Кадастровый или иной государственный учетный номер (инвентарный) объекта недвижимости, расположенного на измененном земельном участке	40:26:000043:1471, 40:26:000043:1474, 40:26:000043:1479, 40:26:000043:1653, 40:26:000043:1656, 40:26:000043:1674, 40:26:000043:1675, 40:26:000043:1683, 40:26:000043:1687, 40:26:000043:1713, 40:26:000043:1724, 40:26:000043:1726, 40:26:000043:1738, 40:26:000043:1742, 40:26:000043:1772, 40:26:000043:1827, 40:26:000043:1834, 40:26:000043:1837, 40:26:000043:1937
10.	Условный номер земельного участка	—
11	Учетный номер проекта межевания территории	—
12	Дополнительные сведения об образовании земельного участка	—
13	Сведения о земельных участках (землях общего пользования, территории общего пользования), посредством которых обеспечивается доступ	40:26:000045:374
14.	Иные сведения	—

4. Пояснения к сведениям об образуемом земельном участке **40:26:000045:374:ЗУ1338** :

обозначение земельного участка

1.	

1. Сведения о характерных точках границ образуемого земельного участка **40:26:000045:374:ЗУ1339** :

обозначение земельного участка

Система координат МСК-40 Зона № 1

Обозначение характерных точек границ	Координаты, м		Метод определения координат	Формулы, примененные для расчета средней квадратической погрешности определения координат характерных точек границ (M_t), с подставленными в такие формулы значениями и итоговые (вычисленные) значения M_t, м	Описание закрепления точки
	X	Y			
1	2	3	4	5	6
н2923У	437063,73	1297889,60	Метод спутниковых геодезических измерений (определений)	$M_t = \sqrt{m_0^2 + m_1^2}$	—

н2925У	437062,32	1297892,81	Метод спутниковых геодезических измерений (определений)	$M_t = \sqrt{m_0^2 + m_1^2}$	—
н2926У	437056,50	1297890,30	Метод спутниковых геодезических измерений (определений)	$M_t = \sqrt{m_0^2 + m_1^2}$	—
н2921У	437057,69	1297887,55	Метод спутниковых геодезических измерений (определений)	$M_t = \sqrt{m_0^2 + m_1^2}$	—
н2920У	437057,89	1297887,08	Метод спутниковых геодезических измерений (определений)	$M_t = \sqrt{m_0^2 + m_1^2}$	—
н2923У	437063,73	1297889,60	Метод спутниковых геодезических измерений (определений)	$M_t = \sqrt{m_0^2 + m_1^2}$	—

2. Сведения о частях границ образуемого земельного участка **40:26:000045:374:ЗУ1339** **:**

обозначение земельного участка

Обозначение части границ		Горизонтальное проложение (S), м	Описание прохождения части границ	Сведения о согласовании местоположения границ (согласовано/спорное)
от т.	до т.			
1	2	3	4	5
н2923У	н2925У	3,51	—	—
н2925У	н2926У	6,34	—	—
н2926У	н2921У	3,00	—	—
н2921У	н2920У	0,51	—	—
н2920У	н2923У	6,36	—	—

3. Сведения о характеристиках образуемого земельного участка **40:26:000045:374:ЗУ1339** **:**

обозначение земельного участка

№ п/п	Наименование характеристик земельного участка	Значение характеристики
1	2	3
1.	Адрес земельного участка	—
1.1.	Сведения о местоположении земельного участка (при отсутствии адреса) в структурированном в соответствии с федеральной информационной адресной системой виде	Калужская обл., г. Калуга, п. Силикатный
1.2.	Дополнительные сведения о местоположении земельного участка	—

1	2	3
2	Категория земель	Земли населенных пунктов
3	Вид (виды) разрешенного использования	Хранение автотранспорта
3.1.	Дополнительные сведения об использовании земельного участка	—
4.	Реестровый номер границ территориальной зоны или в случае отсутствия такого реестрового номера ее индивидуальное обозначение (вид, тип, номер, индекс)	—
5.	Площадь земельного участка ± величина предельной погрешности определения (вычисления) площади (**Р ± ΔР**), **м²**	22±2
6.	Формула, примененная для вычисления предельной погрешности определения площади земельного участка, с подставленными значениями и итоговые (вычисленные) значения (**ΔР**), м2	$\Delta P = 3,5 \cdot M_t \cdot \sqrt{P_{док}} = 3,5 \cdot 0,10 \cdot \sqrt{22} = 2$
7.	Предельный минимальный и максимальный размеры земельного участка (**Рмин и Рмакс), м²**	—
8.	Кадастровый или иной государственный учетный номер (инвентарный) объекта недвижимости, расположенного на образуемом земельном участке	—
9.	Кадастровые номера исходных земельных участков	40:26:000045:374
9.1.	Кадастровый номер входящего в состав земельного участка, представляющего собой единое землепользование (номер контура многоконтурного земельного участка), преобразование которого осуществляется	—
9.2.	Кадастровые номера земельных участков, исключаемых из состава измененного (исходного) земельного участка, представляющего собой единое землепользование	—
9.3.	Кадастровый или иной государственный учетный номер (инвентарный) объекта недвижимости, расположенного на измененном земельном участке	40:26:000043:1471, 40:26:000043:1474, 40:26:000043:1479, 40:26:000043:1653, 40:26:000043:1656, 40:26:000043:1674, 40:26:000043:1675, 40:26:000043:1683, 40:26:000043:1687, 40:26:000043:1713, 40:26:000043:1724, 40:26:000043:1726, 40:26:000043:1738, 40:26:000043:1742, 40:26:000043:1772, 40:26:000043:1827, 40:26:000043:1834, 40:26:000043:1837, 40:26:000043:1937
10.	Условный номер земельного участка	—
11	Учетный номер проекта межевания территории	—
12	Дополнительные сведения об образовании земельного участка	—
13	Сведения о земельных участках (землях общего пользования, территории общего пользования), посредством которых обеспечивается доступ	40:26:000045:374
14.	Иные сведения	—

4. Пояснения к сведениям об образуемом земельном участке **40:26:000045:374:ЗУ1339** :

обозначение земельного участка

1.	

1. Сведения о характерных точках границ образуемого земельного участка **40:26:000045:374:ЗУ1340** :

обозначение земельного участка

Система координат МСК-40 Зона № 1

Обозначение характерных точек границ	**Координаты, м**		**Метод определения координат**	**Формулы, примененные для расчета средней квадратической погрешности определения координат характерных точек границ (M_t), с подставленными в такие формулы значениями и итоговые (вычисленные) значения M_t, м**	**Описание закрепления точки**
	X	**Y**			
1	**2**	**3**	**4**	**5**	**6**
н2927У	437062,32	1297892,81	Метод спутниковых геодезических измерений (определений)	$M_t = \sqrt{m_0^2 + m_1^2}$	—
н2928У	437060,90	1297896,06	Метод спутниковых геодезических измерений (определений)	$M_t = \sqrt{m_0^2 + m_1^2}$	—
н2929У	437055,10	1297893,55	Метод спутниковых геодезических измерений (определений)	$M_t = \sqrt{m_0^2 + m_1^2}$	—
н2930У	437056,27	1297890,84	Метод спутниковых геодезических измерений (определений)	$M_t = \sqrt{m_0^2 + m_1^2}$	—
н2926У	437056,50	1297890,30	Метод спутниковых геодезических измерений (определений)	$M_t = \sqrt{m_0^2 + m_1^2}$	—
н2927У	437062,32	1297892,81	Метод спутниковых геодезических измерений (определений)	$M_t = \sqrt{m_0^2 + m_1^2}$	—

2. Сведения о частях границ образуемого земельного участка **40:26:000045:374:ЗУ1340** :

обозначение земельного участка

Обозначение части границ		Горизонтальное проложение (S), м	Описание прохождения части границ	Сведения о согласовании местоположения границ (согласовано/спорное)
от т.	до т.			
1	2	3	4	5
н2927У	н2928У	3,55	—	—
н2928У	н2929У	6,32	—	—
н2929У	н2930У	2,95	—	—
н2930У	н2926У	0,59	—	—
н2926У	н2927У	6,34	—	—

3. Сведения о характеристиках образуемого земельного участка **40:26:000045:374:ЗУ1340** :

обозначение земельного участка

№ п/п	Наименование характеристик земельного участка	Значение характеристики
1	2	3
1.	Адрес земельного участка	—
1.1.	Сведения о местоположении земельного участка (при отсутствии адреса) в структурированном в соответствии с федеральной информационной адресной системой виде	Калужская обл., г. Калуга, п. Силикатный
1.2.	Дополнительные сведения о местоположении земельного участка	—
2	Категория земель	Земли населенных пунктов
3	Вид (виды) разрешенного использования	Хранение автотранспорта
3.1.	Дополнительные сведения об использовании земельного участка	—
4.	Реестровый номер границ территориальной зоны или в случае отсутствия такого реестрового номера ее индивидуальное обозначение (вид, тип, номер, индекс)	—
5.	Площадь земельного участка ± величина предельной погрешности определения (вычисления) площади (**Р ± ΔР**), **м²**	22±2
6.	Формула, примененная для вычисления предельной погрешности определения площади земельного участка, с подставленными значениями и итоговые (вычисленные) значения (**ΔР**), м2	$\Delta P = 3,5 \cdot M_t \cdot \sqrt{P_{док}} = 3,5 \cdot 0,10 \cdot \sqrt{22} = 2$
7.	Предельный минимальный и максимальный размеры земельного участка (**Рмин и Рмакс), м²**	—

1	2	3
8.	Кадастровый или иной государственный учетный номер (инвентарный) объекта недвижимости, расположенного на образуемом земельном участке	—
9.	Кадастровые номера исходных земельных участков	40:26:000045:374
9.1.	Кадастровый номер входящего в состав земельного участка, представляющего собой единое землепользование (номер контура многоконтурного земельного участка), преобразование которого осуществляется	—
9.2.	Кадастровые номера земельных участков, исключаемых из состава измененного (исходного) земельного участка, представляющего собой единое землепользование	—
9.3.	Кадастровый или иной государственный учетный номер (инвентарный) объекта недвижимости, расположенного на измененном земельном участке	40:26:000043:1471, 40:26:000043:1474, 40:26:000043:1479, 40:26:000043:1653, 40:26:000043:1656, 40:26:000043:1674, 40:26:000043:1675, 40:26:000043:1683, 40:26:000043:1687, 40:26:000043:1713, 40:26:000043:1724, 40:26:000043:1726, 40:26:000043:1738, 40:26:000043:1742, 40:26:000043:1772, 40:26:000043:1827, 40:26:000043:1834, 40:26:000043:1837, 40:26:000043:1937
10.	Условный номер земельного участка	—
11	Учетный номер проекта межевания территории	—
12	Дополнительные сведения об образовании земельного участка	—
13	Сведения о земельных участках (землях общего пользования, территории общего пользования), посредством которых обеспечивается доступ	40:26:000045:374
14.	Иные сведения	—

4. Пояснения к сведениям об образуемом земельном участке **40:26:000045:374:ЗУ1340** **:**

обозначение земельного участка

1.	

1. Сведения о характерных точках границ образуемого земельного участка **:ЗУ1341** **:**

обозначение земельного участка

Система координат МСК-40 Зона № 1

Обозначение характерных точек границ	Координаты, м		Метод определения координат	Формулы, примененные для расчета средней квадратической погрешности определения координат характерных точек границ (M_t), с подставленными в такие формулы значениями и итоговые (вычисленные) значения M_t, м	Описание закрепления точки
	X	Y			
1	2	3	4	5	6
н2931У	437050,76	1297888,46	Метод спутниковых геодезических измерений (определений)	$M_t = \sqrt{m_0^2 + m_1^2}$	—
н2930У	437056,27	1297890,84	Метод спутниковых геодезических измерений (определений)	$M_t = \sqrt{m_0^2 + m_1^2}$	—
н2929У	437055,10	1297893,55	Метод спутниковых геодезических измерений (определений)	$M_t = \sqrt{m_0^2 + m_1^2}$	—
н2932У	437054,89	1297894,05	Метод спутниковых геодезических измерений (определений)	$M_t = \sqrt{m_0^2 + m_1^2}$	—
н2933У	437049,32	1297891,72	Метод спутниковых геодезических измерений (определений)	$M_t = \sqrt{m_0^2 + m_1^2}$	—
н2931У	437050,76	1297888,46	Метод спутниковых геодезических измерений (определений)	$M_t = \sqrt{m_0^2 + m_1^2}$	—

2. Сведения о частях границ образуемого земельного участка :ЗУ1341 :

обозначение земельного участка

Обозначение части границ		Горизонтальное проложение (S), м	Описание прохождения части границ	Сведения о согласовании местоположения границ (согласовано/спорное)
от т.	до т.			
1	2	3	4	5
н2931У	н2930У	6,00	—	—
н2930У	н2929У	2,95	—	—
н2929У	н2932У	0,54	—	—

н2932У	н2933У	6,04	—	—
н2933У	н2931У	3,56	—	—

3. Сведения о характеристиках образуемого земельного участка **:ЗУ1341** **:**

обозначение земельного участка

№ п/п	Наименование характеристик земельного участка	Значение характеристики
1	2	3
1.	Адрес земельного участка	—
1.1.	Сведения о местоположении земельного участка (при отсутствии адреса) в структурированном в соответствии с федеральной информационной адресной системой виде	—
1.2.	Дополнительные сведения о местоположении земельного участка	—
2	Категория земель	—
3	Вид (виды) разрешенного использования	—
3.1.	Дополнительные сведения об использовании земельного участка	—
4.	Реестровый номер границ территориальной зоны или в случае отсутствия такого реестрового номера ее индивидуальное обозначение (вид, тип, номер, индекс)	—
5.	Площадь земельного участка ± величина предельной погрешности определения (вычисления) площади (**Р ± ΔР**), **м^2**	21±—
6.	Формула, примененная для вычисления предельной погрешности определения площади земельного участка, с подставленными значениями и итоговые (вычисленные) значения (**ΔР**), м2	—
7.	Предельный минимальный и максимальный размеры земельного участка (**Рмин и Рмакс), м^2**	—
8.	Кадастровый или иной государственный учетный номер (инвентарный) объекта недвижимости, расположенного на образуемом земельном участке	—
9.	Кадастровые номера исходных земельных участков	—
9.1.	Кадастровый номер входящего в состав земельного участка, представляющего собой единое землепользование (номер контура многоконтурного земельного участка), преобразование которого осуществляется	—
9.2.	Кадастровые номера земельных участков, исключаемых из состава измененного (исходного) земельного участка, представляющего собой единое землепользование	—

1	2	3
9.3.	Кадастровый или иной государственный учетный номер (инвентарный) объекта недвижимости, расположенного на измененном земельном участке	—
10.	Условный номер земельного участка	—
11	Учетный номер проекта межевания территории	—
12	Дополнительные сведения об образовании земельного участка	—
13	Сведения о земельных участках (землях общего пользования, территории общего пользования), посредством которых обеспечивается доступ	—
14.	Иные сведения	—

4. Пояснения к сведениям об образуемом земельном участке **:ЗУ1341** :

обозначение земельного участка

1.	

1. Сведения о характерных точках границ образуемого земельного участка **40:26:000045:374:ЗУ1342** :

обозначение земельного участка

Система координат МСК-40 Зона № 1

Обозначение характерных точек границ	Координаты, м		Метод определения координат	Формулы, примененные для расчета средней квадратической погрешности определения координат характерных точек границ (M_t), с подставленными в такие формулы значениями и итоговые (вычисленные) значения M_t, м	Описание закрепления точки
	X	Y			
1	2	3	4	5	6
н2928У	437060,90	1297896,06	Метод спутниковых геодезических измерений (определений)	$M_t = \sqrt{m_0^2 + m_1^2}$	—
н2934У	437059,46	1297899,34	Метод спутниковых геодезических измерений (определений)	$M_t = \sqrt{m_0^2 + m_1^2}$	—
н2935У	437053,69	1297896,92	Метод спутниковых геодезических измерений (определений)	$M_t = \sqrt{m_0^2 + m_1^2}$	—

н2932У	437054,89	1297894,05	Метод спутниковых геодезических измерений (определений)	$M_t = \sqrt{m_0^2 + m_1^2}$	—
н2929У	437055,10	1297893,55	Метод спутниковых геодезических измерений (определений)	$M_t = \sqrt{m_0^2 + m_1^2}$	—
н2928У	437060,90	1297896,06	Метод спутниковых геодезических измерений (определений)	$M_t = \sqrt{m_0^2 + m_1^2}$	—

2. Сведения о частях границ образуемого земельного участка **40:26:000045:374:ЗУ1342** **:**

обозначение земельного участка

Обозначение части границ		Горизонтальное проложение (S), м	Описание прохождения части границ	Сведения о согласовании местоположения границ (согласовано/спорное)
от т.	до т.			
1	2	3	4	5
н2928У	н2934У	3,58	—	—
н2934У	н2935У	6,26	—	—
н2935У	н2932У	3,11	—	—
н2932У	н2929У	0,54	—	—
н2929У	н2928У	6,32	—	—

3. Сведения о характеристиках образуемого земельного участка **40:26:000045:374:ЗУ1342** **:**

обозначение земельного участка

№ п/п	Наименование характеристик земельного участка	Значение характеристики
1	2	3
1.	Адрес земельного участка	—
1.1.	Сведения о местоположении земельного участка (при отсутствии адреса) в структурированном в соответствии с федеральной информационной адресной системой виде	Калужская обл., г. Калуга, п. Силикатный
1.2.	Дополнительные сведения о местоположении земельного участка	—
2	Категория земель	Земли населенных пунктов
3	Вид (виды) разрешенного использования	Хранение автотранспорта
3.1.	Дополнительные сведения об использовании земельного участка	—
4.	Реестровый номер границ территориальной зоны или в случае отсутствия такого реестрового номера ее индивидуальное обозначение (вид, тип, номер, индекс)	—

1	2	3
5.	Площадь земельного участка ± величина предельной погрешности определения (вычисления) площади (**Р ± ΔР**), **м²**	23±2
6.	Формула, примененная для вычисления предельной погрешности определения площади земельного участка, с подставленными значениями и итоговые (вычисленные) значения (**ΔР**), м2	$\Delta P = 3{,}5 \cdot M_t \cdot \sqrt{P_{док}} = 3{,}5 \cdot 0{,}10 \cdot \sqrt{23} = 2$
7.	Предельный минимальный и максимальный размеры земельного участка (**Рмин и Рмакс), м²**	—
8.	Кадастровый или иной государственный учетный номер (инвентарный) объекта недвижимости, расположенного на образуемом земельном участке	—
9.	Кадастровые номера исходных земельных участков	40:26:000045:374
9.1.	Кадастровый номер входящего в состав земельного участка, представляющего собой единое землепользование (номер контура многоконтурного земельного участка), преобразование которого осуществляется	—
9.2.	Кадастровые номера земельных участков, исключаемых из состава измененного (исходного) земельного участка, представляющего собой единое землепользование	—
9.3.	Кадастровый или иной государственный учетный номер (инвентарный) объекта недвижимости, расположенного на измененном земельном участке	40:26:000043:1471, 40:26:000043:1474, 40:26:000043:1479, 40:26:000043:1653, 40:26:000043:1656, 40:26:000043:1674, 40:26:000043:1675, 40:26:000043:1683, 40:26:000043:1687, 40:26:000043:1713, 40:26:000043:1724, 40:26:000043:1726, 40:26:000043:1738, 40:26:000043:1742, 40:26:000043:1772, 40:26:000043:1827, 40:26:000043:1834, 40:26:000043:1837, 40:26:000043:1937
10.	Условный номер земельного участка	—
11	Учетный номер проекта межевания территории	—
12	Дополнительные сведения об образовании земельного участка	—
13	Сведения о земельных участках (землях общего пользования, территории общего пользования), посредством которых обеспечивается доступ	40:26:000045:374
14.	Иные сведения	—

4. Пояснения к сведениям об образуемом земельном участке **40:26:000045:374:ЗУ1342** **:**

обозначение земельного участка

1.	

1. Сведения о характерных точках границ образуемого земельного участка **40:26:000045:374:ЗУ1343** :

обозначение земельного участка

Зона № 1

Система координат МСК-40

Обозначение характерных точек границ	Координаты, м		Метод определения координат	Формулы, примененные для расчета средней квадратической погрешности определения координат характерных точек границ (M_t), с подставленными в такие формулы значениями и итоговые (вычисленные) значения M_t, м	Описание закрепления точки
	X	Y			
1	2	3	4	5	6
н2934У	437059,46	1297899,34	Метод спутниковых геодезических измерений (определений)	$M_t = \sqrt{m_0^2 + m_1^2}$	—
н2936У	437058,09	1297902,45	Метод спутниковых геодезических измерений (определений)	$M_t = \sqrt{m_0^2 + m_1^2}$	—
н2937У	437052,37	1297900,06	Метод спутниковых геодезических измерений (определений)	$M_t = \sqrt{m_0^2 + m_1^2}$	—
н2938У	437053,53	1297897,29	Метод спутниковых геодезических измерений (определений)	$M_t = \sqrt{m_0^2 + m_1^2}$	—
н2935У	437053,69	1297896,92	Метод спутниковых геодезических измерений (определений)	$M_t = \sqrt{m_0^2 + m_1^2}$	—
н2934У	437059,46	1297899,34	Метод спутниковых геодезических измерений (определений)	$M_t = \sqrt{m_0^2 + m_1^2}$	—

2. Сведения о частях границ образуемого земельного участка **40:26:000045:374:ЗУ1343** :

обозначение земельного участка

Обозначение части границ		Горизонтальное проложение (S), м	Описание прохождения части границ	Сведения о согласовании местоположения границ (согласовано/спорное)
от т.	до т.			

1	2	3	4	5
н2934У	н2936У	3,40	—	—
н2936У	н2937У	6,20	—	—
н2937У	н2938У	3,00	—	—
н2938У	н2935У	0,40	—	—
н2935У	н2934У	6,26	—	—

3. Сведения о характеристиках образуемого земельного участка **40:26:000045:374:ЗУ1343** :

обозначение земельного участка

№ п/п	Наименование характеристик земельного участка	Значение характеристики
1	2	3
1.	Адрес земельного участка	—
1.1.	Сведения о местоположении земельного участка (при отсутствии адреса) в структурированном в соответствии с федеральной информационной адресной системой виде	Калужская обл., г. Калуга, п. Силикатный
1.2.	Дополнительные сведения о местоположении земельного участка	—
2	Категория земель	Земли населенных пунктов
3	Вид (виды) разрешенного использования	Хранение автотранспорта
3.1.	Дополнительные сведения об использовании земельного участка	—
4.	Реестровый номер границ территориальной зоны или в случае отсутствия такого реестрового номера ее индивидуальное обозначение (вид, тип, номер, индекс)	—
5.	Площадь земельного участка ± величина предельной погрешности определения (вычисления) площади (**Р ± ΔР**), **м²**	21±2
6.	Формула, примененная для вычисления предельной погрешности определения площади земельного участка, с подставленными значениями и итоговые (вычисленные) значения (**ΔР**), м2	$\Delta P = 3,5 \cdot M_t \cdot \sqrt{P_{док}} = 3,5 \cdot 0,10 \cdot \sqrt{21} = 2$
7.	Предельный минимальный и максимальный размеры земельного участка (**Рмин и Рмакс), м²**	—
8.	Кадастровый или иной государственный учетный номер (инвентарный) объекта недвижимости, расположенного на образуемом земельном участке	—
9.	Кадастровые номера исходных земельных участков	40:26:000045:374
9.1.	Кадастровый номер входящего в состав земельного участка, представляющего собой единое землепользование (номер контура многоконтурного земельного участка), преобразование которого осуществляется	—

1	2	3
9.2.	Кадастровые номера земельных участков, исключаемых из состава измененного (исходного) земельного участка, представляющего собой единое землепользование	—
9.3.	Кадастровый или иной государственный учетный номер (инвентарный) объекта недвижимости, расположенного на измененном земельном участке	40:26:000043:1471, 40:26:000043:1474, 40:26:000043:1479, 40:26:000043:1653, 40:26:000043:1656, 40:26:000043:1674, 40:26:000043:1675, 40:26:000043:1683, 40:26:000043:1687, 40:26:000043:1713, 40:26:000043:1724, 40:26:000043:1726, 40:26:000043:1738, 40:26:000043:1742, 40:26:000043:1772, 40:26:000043:1827, 40:26:000043:1834, 40:26:000043:1837, 40:26:000043:1937
10.	Условный номер земельного участка	—
11	Учетный номер проекта межевания территории	—
12	Дополнительные сведения об образовании земельного участка	—
13	Сведения о земельных участках (землях общего пользования, территории общего пользования), посредством которых обеспечивается доступ	40:26:000045:374
14.	Иные сведения	—

4. Пояснения к сведениям об образуемом земельном участке **40:26:000045:374:ЗУ1343** **:**

обозначение земельного участка

1.	

1. Сведения о характерных точках границ образуемого земельного участка **:ЗУ1344** **:**

обозначение земельного участка

Система координат МСК-40 Зона № 1

Обозначение характерных точек границ	**Координаты, м**		**Метод определения координат**	**Формулы, примененные для расчета средней квадратической погрешности определения координат характерных точек границ (M_t), с подставленными в такие формулы значениями и итоговые (вычисленные) значения M_t, м**	**Описание закрепления точки**
	X	**Y**			
1	**2**	**3**	**4**	**5**	**6**

н2933У	437049,32	1297891,72	Метод спутниковых геодезических измерений (определений)	$M_t = \sqrt{m_0^2 + m_1^2}$	—
н2932У	437054,89	1297894,05	Метод спутниковых геодезических измерений (определений)	$M_t = \sqrt{m_0^2 + m_1^2}$	—
н2935У	437053,69	1297896,92	Метод спутниковых геодезических измерений (определений)	$M_t = \sqrt{m_0^2 + m_1^2}$	—
н2938У	437053,53	1297897,29	Метод спутниковых геодезических измерений (определений)	$M_t = \sqrt{m_0^2 + m_1^2}$	—
н2939У	437047,90	1297894,94	Метод спутниковых геодезических измерений (определений)	$M_t = \sqrt{m_0^2 + m_1^2}$	—
н2933У	437049,32	1297891,72	Метод спутниковых геодезических измерений (определений)	$M_t = \sqrt{m_0^2 + m_1^2}$	—

2. Сведения о частях границ образуемого земельного участка :ЗУ1344 :

обозначение земельного участка

Обозначение части границ		Горизонтальное проложение (S), м	Описание прохождения части границ	Сведения о согласовании местоположения границ (согласовано/спорное)
от т.	до т.			
1	2	3	4	5
н2933У	н2932У	6,04	—	—
н2932У	н2935У	3,11	—	—
н2935У	н2938У	0,40	—	—
н2938У	н2939У	6,10	—	—
н2939У	н2933У	3,52	—	—

3. Сведения о характеристиках образуемого земельного участка :ЗУ1344 :

обозначение земельного участка

№ п/п	Наименование характеристик земельного участка	Значение характеристики
1	2	3
1.	Адрес земельного участка	—

1	2	3
1.1.	Сведения о местоположении земельного участка (при отсутствии адреса) в структурированном в соответствии с федеральной информационной адресной системой виде	—
1.2.	Дополнительные сведения о местоположении земельного участка	—
2	Категория земель	—
3	Вид (виды) разрешенного использования	—
3.1.	Дополнительные сведения об использовании земельного участка	—
4.	Реестровый номер границ территориальной зоны или в случае отсутствия такого реестрового номера ее индивидуальное обозначение (вид, тип, номер, индекс)	—
5.	Площадь земельного участка ± величина предельной погрешности определения (вычисления) площади (**Р ± ΔР**), **м^2**	21±—
6.	Формула, примененная для вычисления предельной погрешности определения площади земельного участка, с подставленными значениями и итоговые (вычисленные) значения (**ΔР**), м2	—
7.	Предельный минимальный и максимальный размеры земельного участка (**Рмин и Рмакс), м^2**	—
8.	Кадастровый или иной государственный учетный номер (инвентарный) объекта недвижимости, расположенного на образуемом земельном участке	—
9.	Кадастровые номера исходных земельных участков	—
9.1.	Кадастровый номер входящего в состав земельного участка, представляющего собой единое землепользование (номер контура многоконтурного земельного участка), преобразование которого осуществляется	—
9.2.	Кадастровые номера земельных участков, исключаемых из состава измененного (исходного) земельного участка, представляющего собой единое землепользование	—
9.3.	Кадастровый или иной государственный учетный номер (инвентарный) объекта недвижимости, расположенного на измененном земельном участке	—
10.	Условный номер земельного участка	—
11	Учетный номер проекта межевания территории	—
12	Дополнительные сведения об образовании земельного участка	—
13	Сведения о земельных участках (землях общего пользования, территории общего пользования), посредством которых обеспечивается доступ	—
14.	Иные сведения	—

4. Пояснения к сведениям об образуемом земельном участке **:ЗУ1344** **:**

обозначение земельного участка

1.	

1. Сведения о характерных точках границ образуемого земельного участка **:ЗУ1345** **:**

обозначение земельного участка

Система координат МСК-40 Зона № 1

Обозначение характерных точек границ	Координаты, м		Метод определения координат	Формулы, примененные для расчета средней квадратической погрешности определения координат характерных точек границ (M_t), с подставленными в такие формулы значениями и итоговые (вычисленные) значения M_t, м	Описание закрепления точки
	X	Y			
1	2	3	4	5	6
н2939У	437047,90	1297894,94	Метод спутниковых геодезических измерений (определений)	$M_t = \sqrt{m_0^2 + m_1^2}$	—
н2938У	437053,53	1297897,29	Метод спутниковых геодезических измерений (определений)	$M_t = \sqrt{m_0^2 + m_1^2}$	—
н2937У	437052,37	1297900,06	Метод спутниковых геодезических измерений (определений)	$M_t = \sqrt{m_0^2 + m_1^2}$	—
н2940У	437052,21	1297900,46	Метод спутниковых геодезических измерений (определений)	$M_t = \sqrt{m_0^2 + m_1^2}$	—
н2941У	437046,51	1297898,08	Метод спутниковых геодезических измерений (определений)	$M_t = \sqrt{m_0^2 + m_1^2}$	—
н2939У	437047,90	1297894,94	Метод спутниковых геодезических измерений (определений)	$M_t = \sqrt{m_0^2 + m_1^2}$	—

2. Сведения о частях границ образуемого земельного участка :ЗУ1345 :

обозначение земельного участка

Обозначение части границ		Горизонтальное проложение (S), м	Описание прохождения части границ	Сведения о согласовании местоположения границ (согласовано/спорное)
от т.	до т.			
1	2	3	4	5
н2939У	н2938У	6,10	—	—
н2938У	н2937У	3,00	—	—
н2937У	н2940У	0,43	—	—
н2940У	н2941У	6,18	—	—
н2941У	н2939У	3,43	—	—

3. Сведения о характеристиках образуемого земельного участка :ЗУ1345 :

обозначение земельного участка

№ п/п	Наименование характеристик земельного участка	Значение характеристики
1	2	3
1.	Адрес земельного участка	—
1.1.	Сведения о местоположении земельного участка (при отсутствии адреса) в структурированном в соответствии с федеральной информационной адресной системой виде	—
1.2.	Дополнительные сведения о местоположении земельного участка	—
2	Категория земель	—
3	Вид (виды) разрешенного использования	—
3.1.	Дополнительные сведения об использовании земельного участка	—
4.	Реестровый номер границ территориальной зоны или в случае отсутствия такого реестрового номера ее индивидуальное обозначение (вид, тип, номер, индекс)	—
5.	Площадь земельного участка ± величина предельной погрешности определения (вычисления) площади (**Р ± ΔР**), **м²**	21±—
6.	Формула, примененная для вычисления предельной погрешности определения площади земельного участка, с подставленными значениями и итоговые (вычисленные) значения (**ΔР**), м2	—
7.	Предельный минимальный и максимальный размеры земельного участка (**Рмин и Рмакс), м²**	—

1	2	3
8.	Кадастровый или иной государственный учетный номер (инвентарный) объекта недвижимости, расположенного на образуемом земельном участке	—
9.	Кадастровые номера исходных земельных участков	—
9.1.	Кадастровый номер входящего в состав земельного участка, представляющего собой единое землепользование (номер контура многоконтурного земельного участка), преобразование которого осуществляется	—
9.2.	Кадастровые номера земельных участков, исключаемых из состава измененного (исходного) земельного участка, представляющего собой единое землепользование	—
9.3.	Кадастровый или иной государственный учетный номер (инвентарный) объекта недвижимости, расположенного на измененном земельном участке	—
10.	Условный номер земельного участка	—
11	Учетный номер проекта межевания территории	—
12	Дополнительные сведения об образовании земельного участка	—
13	Сведения о земельных участках (землях общего пользования, территории общего пользования), посредством которых обеспечивается доступ	—
14.	Иные сведения	—

4. Пояснения к сведениям об образуемом земельном участке **:ЗУ1345** **:**

обозначение земельного участка

1.	

1. Сведения о характерных точках границ образуемого земельного участка **:ЗУ1346** **:**

обозначение земельного участка

Система координат МСК-40 Зона № 1

Обозначение характерных точек границ	Координаты, м		Метод определения координат	Формулы, примененные для расчета средней квадратической погрешности определения координат характерных точек границ (M_t), с подставленными в такие формулы значениями и итоговые (вычисленные) значения M_t, м	Описание закрепления точки
	X	Y			
1	2	3	4	5	6
н2941У	437046,51	1297898,08	Метод спутниковых геодезических измерений (определений)	$M_t = \sqrt{m_0^2 + m_1^2}$	—
н2940У	437052,21	1297900,46	Метод спутниковых геодезических измерений (определений)	$M_t = \sqrt{m_0^2 + m_1^2}$	—
н2942У	437051,01	1297903,32	Метод спутниковых геодезических измерений (определений)	$M_t = \sqrt{m_0^2 + m_1^2}$	—
н2943У	437050,81	1297903,79	Метод спутниковых геодезических измерений (определений)	$M_t = \sqrt{m_0^2 + m_1^2}$	—
н2944У	437045,05	1297901,38	Метод спутниковых геодезических измерений (определений)	$M_t = \sqrt{m_0^2 + m_1^2}$	—
н2941У	437046,51	1297898,08	Метод спутниковых геодезических измерений (определений)	$M_t = \sqrt{m_0^2 + m_1^2}$	—

2. Сведения о частях границ образуемого земельного участка :ЗУ1346 :

обозначение земельного участка

Обозначение части границ		Горизонтальное проложение (S), м	Описание прохождения части границ	Сведения о согласовании местоположения границ (согласовано/спорное)
от т.	до т.			
1	2	3	4	5
н2941У	н2940У	6,18	—	—
н2940У	н2942У	3,10	—	—
н2942У	н2943У	0,51	—	—

н2943У	н2944У	6,24	—	—
н2944У	н2941У	3,61	—	—

3. Сведения о характеристиках образуемого земельного участка **:ЗУ1346** **:**

обозначение земельного участка

№ п/п	Наименование характеристик земельного участка	Значение характеристики
1	2	3
1.	Адрес земельного участка	—
1.1.	Сведения о местоположении земельного участка (при отсутствии адреса) в структурированном в соответствии с федеральной информационной адресной системой виде	—
1.2.	Дополнительные сведения о местоположении земельного участка	—
2	Категория земель	—
3	Вид (виды) разрешенного использования	—
3.1.	Дополнительные сведения об использовании земельного участка	—
4.	Реестровый номер границ территориальной зоны или в случае отсутствия такого реестрового номера ее индивидуальное обозначение (вид, тип, номер, индекс)	—
5.	Площадь земельного участка ± величина предельной погрешности определения (вычисления) площади (**Р ± ΔР**), **м^2**	22±—
6.	Формула, примененная для вычисления предельной погрешности определения площади земельного участка, с подставленными значениями и итоговые (вычисленные) значения (**ΔР**), м2	—
7.	Предельный минимальный и максимальный размеры земельного участка (**Рмин и Рмакс), м^2**	—
8.	Кадастровый или иной государственный учетный номер (инвентарный) объекта недвижимости, расположенного на образуемом земельном участке	—
9.	Кадастровые номера исходных земельных участков	—
9.1.	Кадастровый номер входящего в состав земельного участка, представляющего собой единое землепользование (номер контура многоконтурного земельного участка), преобразование которого осуществляется	—
9.2.	Кадастровые номера земельных участков, исключаемых из состава измененного (исходного) земельного участка, представляющего собой единое землепользование	—

1	2	3
9.3.	Кадастровый или иной государственный учетный номер (инвентарный) объекта недвижимости, расположенного на измененном земельном участке	—
10.	Условный номер земельного участка	—
11	Учетный номер проекта межевания территории	—
12	Дополнительные сведения об образовании земельного участка	—
13	Сведения о земельных участках (землях общего пользования, территории общего пользования), посредством которых обеспечивается доступ	—
14.	Иные сведения	—

4. Пояснения к сведениям об образуемом земельном участке **:ЗУ1346** :

обозначение земельного участка

1.	

1. Сведения о характерных точках границ образуемого земельного участка **:ЗУ1347** :

обозначение земельного участка

Система координат МСК-40 Зона № 1

Обозначение характерных точек границ	Координаты, м		Метод определения координат	Формулы, примененные для расчета средней квадратической погрешности определения координат характерных точек границ (M_t), с подставленными в такие формулы значениями и итоговые (вычисленные) значения M_t, м	Описание закрепления точки
	X	Y			
1	2	3	4	5	6
н2944У	437045,05	1297901,38	Метод спутниковых геодезических измерений (определений)	$M_t = \sqrt{m_0^2 + m_1^2}$	—
н2943У	437050,81	1297903,79	Метод спутниковых геодезических измерений (определений)	$M_t = \sqrt{m_0^2 + m_1^2}$	—
н2945У	437049,66	1297906,54	Метод спутниковых геодезических измерений (определений)	$M_t = \sqrt{m_0^2 + m_1^2}$	—

н2946У	437049,45	1297907,04	Метод спутниковых геодезических измерений (определений)	$M_t = \sqrt{m_0^2 + m_1^2}$	—
н2947У	437043,65	1297904,62	Метод спутниковых геодезических измерений (определений)	$M_t = \sqrt{m_0^2 + m_1^2}$	—
н2944У	437045,05	1297901,38	Метод спутниковых геодезических измерений (определений)	$M_t = \sqrt{m_0^2 + m_1^2}$	—

2. Сведения о частях границ образуемого земельного участка :ЗУ1347 :

обозначение земельного участка

Обозначение части границ		Горизонтальное проложение (S), м	Описание прохождения части границ	Сведения о согласовании местоположения границ (согласовано/спорное)
от т.	до т.			
1	2	3	4	5
н2944У	н2943У	6,24	—	—
н2943У	н2945У	2,98	—	—
н2945У	н2946У	0,54	—	—
н2946У	н2947У	6,28	—	—
н2947У	н2944У	3,53	—	—

3. Сведения о характеристиках образуемого земельного участка :ЗУ1347 :

обозначение земельного участка

№ п/п	Наименование характеристик земельного участка	Значение характеристики
1	2	3
1.	Адрес земельного участка	—
1.1.	Сведения о местоположении земельного участка (при отсутствии адреса) в структурированном в соответствии с федеральной информационной адресной системой виде	—
1.2.	Дополнительные сведения о местоположении земельного участка	—
2	Категория земель	—
3	Вид (виды) разрешенного использования	—
3.1.	Дополнительные сведения об использовании земельного участка	—
4.	Реестровый номер границ территориальной зоны или в случае отсутствия такого реестрового номера ее индивидуальное обозначение (вид, тип, номер, индекс)	—

1	2	3
5.	Площадь земельного участка ± величина предельной погрешности определения (вычисления) площади (**Р ± ΔР**), **м²**	22±—
6.	Формула, примененная для вычисления предельной погрешности определения площади земельного участка, с подставленными значениями и итоговые (вычисленные) значения (**ΔР**), м2	—
7.	Предельный минимальный и максимальный размеры земельного участка (**Рмин и Рмакс), м²**	—
8.	Кадастровый или иной государственный учетный номер (инвентарный) объекта недвижимости, расположенного на образуемом земельном участке	—
9.	Кадастровые номера исходных земельных участков	—
9.1.	Кадастровый номер входящего в состав земельного участка, представляющего собой единое землепользование (номер контура многоконтурного земельного участка), преобразование которого осуществляется	—
9.2.	Кадастровые номера земельных участков, исключаемых из состава измененного (исходного) земельного участка, представляющего собой единое землепользование	—
9.3.	Кадастровый или иной государственный учетный номер (инвентарный) объекта недвижимости, расположенного на измененном земельном участке	—
10.	Условный номер земельного участка	—
11	Учетный номер проекта межевания территории	—
12	Дополнительные сведения об образовании земельного участка	—
13	Сведения о земельных участках (землях общего пользования, территории общего пользования), посредством которых обеспечивается доступ	—
14.	Иные сведения	—

4. Пояснения к сведениям об образуемом земельном участке **:ЗУ1347 :**

обозначение земельного участка

1.	

1. Сведения о характерных точках границ образуемого земельного участка **:ЗУ1348 :**

обозначение земельного участка

Система координат МСК-40 Зона № 1

Обозначение характерных точек границ	Координаты, м		Метод определения координат	Формулы, примененные для расчета средней квадратической погрешности определения координат характерных точек границ (M_t), с подставленными в такие формулы значениями и итоговые (вычисленные) значения M_t, м	Описание закрепления точки
	X	Y			
1	2	3	4	5	6
н2947У	437043,65	1297904,62	Метод спутниковых геодезических измерений (определений)	$M_t = \sqrt{m_0^2 + m_1^2}$	—
н2946У	437049,45	1297907,04	Метод спутниковых геодезических измерений (определений)	$M_t = \sqrt{m_0^2 + m_1^2}$	—
н2948У	437048,23	1297909,96	Метод спутниковых геодезических измерений (определений)	$M_t = \sqrt{m_0^2 + m_1^2}$	—
н2949У	437048,13	1297910,20	Метод спутниковых геодезических измерений (определений)	$M_t = \sqrt{m_0^2 + m_1^2}$	—
н2950У	437042,29	1297907,76	Метод спутниковых геодезических измерений (определений)	$M_t = \sqrt{m_0^2 + m_1^2}$	—
н2947У	437043,65	1297904,62	Метод спутниковых геодезических измерений (определений)	$M_t = \sqrt{m_0^2 + m_1^2}$	—

2. Сведения о частях границ образуемого земельного участка :ЗУ1348 :

обозначение земельного участка

Обозначение части границ		Горизонтальное проложение (S), м	Описание прохождения части границ	Сведения о согласовании местоположения границ (согласовано/спорное)
от т.	до т.			
1	2	3	4	5
н2947У	н2946У	6,28	—	—
н2946У	н2948У	3,16	—	—
н2948У	н2949У	0,26	—	—

н2949У	н2950У	6,33	—	—
н2950У	н2947У	3,42	—	—

3. Сведения о характеристиках образуемого земельного участка **:ЗУ1348** **:**

обозначение земельного участка

№ п/п	Наименование характеристик земельного участка	Значение характеристики
1	2	3
1.	Адрес земельного участка	—
1.1.	Сведения о местоположении земельного участка (при отсутствии адреса) в структурированном в соответствии с федеральной информационной адресной системой виде	—
1.2.	Дополнительные сведения о местоположении земельного участка	—
2	Категория земель	—
3	Вид (виды) разрешенного использования	—
3.1.	Дополнительные сведения об использовании земельного участка	—
4.	Реестровый номер границ территориальной зоны или в случае отсутствия такого реестрового номера ее индивидуальное обозначение (вид, тип, номер, индекс)	—
5.	Площадь земельного участка ± величина предельной погрешности определения (вычисления) площади (**Р ± ΔР**), **м^2**	22±—
6.	Формула, примененная для вычисления предельной погрешности определения площади земельного участка, с подставленными значениями и итоговые (вычисленные) значения (**ΔР**), м2	—
7.	Предельный минимальный и максимальный размеры земельного участка (**Рмин и Рмакс), м^2**	—
8.	Кадастровый или иной государственный учетный номер (инвентарный) объекта недвижимости, расположенного на образуемом земельном участке	—
9.	Кадастровые номера исходных земельных участков	—
9.1.	Кадастровый номер входящего в состав земельного участка, представляющего собой единое землепользование (номер контура многоконтурного земельного участка), преобразование которого осуществляется	—
9.2.	Кадастровые номера земельных участков, исключаемых из состава измененного (исходного) земельного участка, представляющего собой единое землепользование	—

1	2	3
9.3.	Кадастровый или иной государственный учетный номер (инвентарный) объекта недвижимости, расположенного на измененном земельном участке	—
10.	Условный номер земельного участка	—
11	Учетный номер проекта межевания территории	—
12	Дополнительные сведения об образовании земельного участка	—
13	Сведения о земельных участках (землях общего пользования, территории общего пользования), посредством которых обеспечивается доступ	—
14.	Иные сведения	—

4. Пояснения к сведениям об образуемом земельном участке **:ЗУ1348** :

обозначение земельного участка

1.	

1. Сведения о характерных точках границ образуемого земельного участка **:ЗУ1349** :

обозначение земельного участка

Система координат МСК-40 Зона № 1

Обозначение характерных точек границ	Координаты, м		Метод определения координат	Формулы, примененные для расчета средней квадратической погрешности определения координат характерных точек границ (M_t), с подставленными в такие формулы значениями и итоговые (вычисленные) значения M_t, м	Описание закрепления точки
	X	Y			
1	2	3	4	5	6
н2950У	437042,29	1297907,76	Метод спутниковых геодезических измерений (определений)	$M_t = \sqrt{m_0^2 + m_1^2}$	—
н2951У	437048,13	1297910,20	Метод спутниковых геодезических измерений (определений)	$M_t = \sqrt{m_0^2 + m_1^2}$	—
н2952У	437046,92	1297913,07	Метод спутниковых геодезических измерений (определений)	$M_t = \sqrt{m_0^2 + m_1^2}$	—

н2953У	437046,82	1297913,32	Метод спутниковых геодезических измерений (определений)	$M_t = \sqrt{m_0^2 + m_1^2}$	—
н2954У	437040,96	1297910,86	Метод спутниковых геодезических измерений (определений)	$M_t = \sqrt{m_0^2 + m_1^2}$	—
н2950У	437042,29	1297907,76	Метод спутниковых геодезических измерений (определений)	$M_t = \sqrt{m_0^2 + m_1^2}$	—

2. Сведения о частях границ образуемого земельного участка :ЗУ1349 :

обозначение земельного участка

Обозначение части границ		Горизонтальное проложение (S), м	Описание прохождения части границ	Сведения о согласовании местоположения границ (согласовано/спорное)
от т.	до т.			
1	2	3	4	5
н2950У	н2951У	6,33	—	—
н2951У	н2952У	3,11	—	—
н2952У	н2953У	0,27	—	—
н2953У	н2954У	6,36	—	—
н2954У	н2950У	3,37	—	—

3. Сведения о характеристиках образуемого земельного участка :ЗУ1349 :

обозначение земельного участка

№ п/п	Наименование характеристик земельного участка	Значение характеристики
1	2	3
1.	Адрес земельного участка	—
1.1.	Сведения о местоположении земельного участка (при отсутствии адреса) в структурированном в соответствии с федеральной информационной адресной системой виде	—
1.2.	Дополнительные сведения о местоположении земельного участка	—
2	Категория земель	—
3	Вид (виды) разрешенного использования	—
3.1.	Дополнительные сведения об использовании земельного участка	—
4.	Реестровый номер границ территориальной зоны или в случае отсутствия такого реестрового номера ее индивидуальное обозначение (вид, тип, номер, индекс)	—

1	2	3
5.	Площадь земельного участка ± величина предельной погрешности определения (вычисления) площади (**Р ± ΔР**), **м²**	21±—
6.	Формула, примененная для вычисления предельной погрешности определения площади земельного участка, с подставленными значениями и итоговые (вычисленные) значения (**ΔР**), м2	—
7.	Предельный минимальный и максимальный размеры земельного участка (**Рмин и Рмакс), м²**	—
8.	Кадастровый или иной государственный учетный номер (инвентарный) объекта недвижимости, расположенного на образуемом земельном участке	—
9.	Кадастровые номера исходных земельных участков	—
9.1.	Кадастровый номер входящего в состав земельного участка, представляющего собой единое землепользование (номер контура многоконтурного земельного участка), преобразование которого осуществляется	—
9.2.	Кадастровые номера земельных участков, исключаемых из состава измененного (исходного) земельного участка, представляющего собой единое землепользование	—
9.3.	Кадастровый или иной государственный учетный номер (инвентарный) объекта недвижимости, расположенного на измененном земельном участке	—
10.	Условный номер земельного участка	—
11	Учетный номер проекта межевания территории	—
12	Дополнительные сведения об образовании земельного участка	—
13	Сведения о земельных участках (землях общего пользования, территории общего пользования), посредством которых обеспечивается доступ	—
14.	Иные сведения	—

4. Пояснения к сведениям об образуемом земельном участке

:ЗУ1349 **:**

обозначение земельного участка

1.	

1. Сведения о характерных точках границ образуемого земельного участка

40:26:000045:374:ЗУ1350 **:**

обозначение земельного участка

Система координат МСК-40 Зона № 1

Обозначение характерных точек границ	Координаты, м		Метод определения координат	Формулы, примененные для расчета средней квадратической погрешности определения координат характерных точек границ (M_t), с подставленными в такие формулы значениями и итоговые (вычисленные) значения M_t, м	Описание закрепления точки
	X	Y			
1	2	3	4	5	6
н2955У	437056,67	1297905,69	Метод спутниковых геодезических измерений (определений)	$M_t = \sqrt{m_0^2 + m_1^2}$	—
н2956У	437055,27	1297908,89	Метод спутниковых геодезических измерений (определений)	$M_t = \sqrt{m_0^2 + m_1^2}$	—
н2945У	437049,66	1297906,54	Метод спутниковых геодезических измерений (определений)	$M_t = \sqrt{m_0^2 + m_1^2}$	—
н2943У	437050,81	1297903,79	Метод спутниковых геодезических измерений (определений)	$M_t = \sqrt{m_0^2 + m_1^2}$	—
н2957У	437051,01	1297903,32	Метод спутниковых геодезических измерений (определений)	$M_t = \sqrt{m_0^2 + m_1^2}$	—
н2955У	437056,67	1297905,69	Метод спутниковых геодезических измерений (определений)	$M_t = \sqrt{m_0^2 + m_1^2}$	—

2. Сведения о частях границ образуемого земельного участка **40:26:000045:374:ЗУ1350** **:**

обозначение земельного участка

Обозначение части границ		Горизонтальное проложение (S), м	Описание прохождения части границ	Сведения о согласовании местоположения границ (согласовано/спорное)
от т.	до т.			
1	2	3	4	5
н2955У	н2956У	3,49	—	—
н2956У	н2945У	6,08	—	—
н2945У	н2943У	2,98	—	—

н2943У	н2957У	0,51	—	—
н2957У	н2955У	6,14	—	—

3. Сведения о характеристиках образуемого земельного участка **40:26:000045:374:ЗУ1350** :

обозначение земельного участка

№ п/п	Наименование характеристик земельного участка	Значение характеристики
1	2	3
1.	Адрес земельного участка	—
1.1.	Сведения о местоположении земельного участка (при отсутствии адреса) в структурированном в соответствии с федеральной информационной адресной системой виде	Калужская обл., г. Калуга, п. Силикатный
1.2.	Дополнительные сведения о местоположении земельного участка	—
2	Категория земель	Земли населенных пунктов
3	Вид (виды) разрешенного использования	Хранение автотранспорта
3.1.	Дополнительные сведения об использовании земельного участка	—
4.	Реестровый номер границ территориальной зоны или в случае отсутствия такого реестрового номера ее индивидуальное обозначение (вид, тип, номер, индекс)	—
5.	Площадь земельного участка ± величина предельной погрешности определения (вычисления) площади (**Р ± ΔР**), **м²**	21±2
6.	Формула, примененная для вычисления предельной погрешности определения площади земельного участка, с подставленными значениями и итоговые (вычисленные) значения (**ΔР**), м2	$\Delta P = 3,5 \cdot M_t \cdot \sqrt{P_{док}} = 3,5 \cdot 0,10 \cdot \sqrt{21} = 2$
7.	Предельный минимальный и максимальный размеры земельного участка (**Рмин и Рмакс), м²**	—
8.	Кадастровый или иной государственный учетный номер (инвентарный) объекта недвижимости, расположенного на образуемом земельном участке	—
9.	Кадастровые номера исходных земельных участков	40:26:000045:374
9.1.	Кадастровый номер входящего в состав земельного участка, представляющего собой единое землепользование (номер контура многоконтурного земельного участка), преобразование которого осуществляется	—
9.2.	Кадастровые номера земельных участков, исключаемых из состава измененного (исходного) земельного участка, представляющего собой единое землепользование	—

1	2	3
9.3.	Кадастровый или иной государственный учетный номер (инвентарный) объекта недвижимости, расположенного на измененном земельном участке	40:26:000043:1471, 40:26:000043:1474, 40:26:000043:1479, 40:26:000043:1653, 40:26:000043:1656, 40:26:000043:1674, 40:26:000043:1675, 40:26:000043:1683, 40:26:000043:1687, 40:26:000043:1713, 40:26:000043:1724, 40:26:000043:1726, 40:26:000043:1738, 40:26:000043:1742, 40:26:000043:1772, 40:26:000043:1827, 40:26:000043:1834, 40:26:000043:1837, 40:26:000043:1937
10.	Условный номер земельного участка	—
11	Учетный номер проекта межевания территории	—
12	Дополнительные сведения об образовании земельного участка	—
13	Сведения о земельных участках (землях общего пользования, территории общего пользования), посредством которых обеспечивается доступ	40:26:000045:374
14.	Иные сведения	—

4. Пояснения к сведениям об образуемом земельном участке **40:26:000045:374:ЗУ1350** :

обозначение земельного участка

1.	

1. Сведения о характерных точках границ образуемого земельного участка **40:26:000045:374:ЗУ1351** :

обозначение земельного участка

Система координат МСК-40 Зона № 1

Обозначение характерных точек границ	Координаты, м		Метод определения координат	Формулы, примененные для расчета средней квадратической погрешности определения координат характерных точек границ (M_t), с подставленными в такие формулы значениями и итоговые (вычисленные) значения M_t, м	Описание закрепления точки
	X	Y			
1	2	3	4	5	6
н2956У	437055,27	1297908,89	Метод спутниковых геодезических измерений (определений)	$M_t = \sqrt{m_0^2 + m_1^2}$	—

н2958У	437053,80	1297912,29	Метод спутниковых геодезических измерений (определений)	$M_t = \sqrt{m_0^2 + m_1^2}$	—
н2948У	437048,23	1297909,96	Метод спутниковых геодезических измерений (определений)	$M_t = \sqrt{m_0^2 + m_1^2}$	—
н2946У	437049,45	1297907,04	Метод спутниковых геодезических измерений (определений)	$M_t = \sqrt{m_0^2 + m_1^2}$	—
н2945У	437049,66	1297906,54	Метод спутниковых геодезических измерений (определений)	$M_t = \sqrt{m_0^2 + m_1^2}$	—
н2956У	437055,27	1297908,89	Метод спутниковых геодезических измерений (определений)	$M_t = \sqrt{m_0^2 + m_1^2}$	—

2. Сведения о частях границ образуемого земельного участка **40:26:000045:374:ЗУ1351** **:**

обозначение земельного участка

Обозначение части границ		Горизонтальное проложение (S), м	Описание прохождения части границ	Сведения о согласовании местоположения границ (согласовано/спорное)
от т.	до т.			
1	2	3	4	5
н2956У	н2958У	3,70	—	—
н2958У	н2948У	6,04	—	—
н2948У	н2946У	3,16	—	—
н2946У	н2945У	0,54	—	—
н2945У	н2956У	6,08	—	—

3. Сведения о характеристиках образуемого земельного участка **40:26:000045:374:ЗУ1351** **:**

обозначение земельного участка

№ п/п	Наименование характеристик земельного участка	Значение характеристики
1	2	3
1.	Адрес земельного участка	—
1.1.	Сведения о местоположении земельного участка (при отсутствии адреса) в структурированном в соответствии с федеральной информационной адресной системой виде	Калужская обл., г. Калуга, п. Силикатный
1.2.	Дополнительные сведения о местоположении земельного участка	—

1	2	3
2	Категория земель	Земли населенных пунктов
3	Вид (виды) разрешенного использования	Хранение автотранспорта
3.1.	Дополнительные сведения об использовании земельного участка	—
4.	Реестровый номер границ территориальной зоны или в случае отсутствия такого реестрового номера ее индивидуальное обозначение (вид, тип, номер, индекс)	—
5.	Площадь земельного участка ± величина предельной погрешности определения (вычисления) площади (**Р ± ΔР**), **м²**	22±2
6.	Формула, примененная для вычисления предельной погрешности определения площади земельного участка, с подставленными значениями и итоговые (вычисленные) значения (**ΔР**), м2	$\Delta P = 3,5 \cdot M_t \cdot \sqrt{P_{док}} = 3,5 \cdot 0,10 \cdot \sqrt{22} = 2$
7.	Предельный минимальный и максимальный размеры земельного участка (**Рмин и Рмакс), м²**	—
8.	Кадастровый или иной государственный учетный номер (инвентарный) объекта недвижимости, расположенного на образуемом земельном участке	—
9.	Кадастровые номера исходных земельных участков	40:26:000045:374
9.1.	Кадастровый номер входящего в состав земельного участка, представляющего собой единое землепользование (номер контура многоконтурного земельного участка), преобразование которого осуществляется	—
9.2.	Кадастровые номера земельных участков, исключаемых из состава измененного (исходного) земельного участка, представляющего собой единое землепользование	—
9.3.	Кадастровый или иной государственный учетный номер (инвентарный) объекта недвижимости, расположенного на измененном земельном участке	40:26:000043:1471, 40:26:000043:1474, 40:26:000043:1479, 40:26:000043:1653, 40:26:000043:1656, 40:26:000043:1674, 40:26:000043:1675, 40:26:000043:1683, 40:26:000043:1687, 40:26:000043:1713, 40:26:000043:1724, 40:26:000043:1726, 40:26:000043:1738, 40:26:000043:1742, 40:26:000043:1772, 40:26:000043:1827, 40:26:000043:1834, 40:26:000043:1837, 40:26:000043:1937
10.	Условный номер земельного участка	—
11	Учетный номер проекта межевания территории	—
12	Дополнительные сведения об образовании земельного участка	—
13	Сведения о земельных участках (землях общего пользования, территории общего пользования), посредством которых обеспечивается доступ	40:26:000045:374
14.	Иные сведения	—

4. Пояснения к сведениям об образуемом земельном участке **40:26:000045:374:ЗУ1351** :

обозначение земельного участка

1.	

1. Сведения о характерных точках границ образуемого земельного участка **40:26:000045:374:ЗУ1352** :

обозначение земельного участка

Система координат МСК-40 Зона № 1

Обозначение характерных точек границ	Координаты, м		Метод определения координат	Формулы, примененные для расчета средней квадратической погрешности определения координат характерных точек границ (M_t), с подставленными в такие формулы значениями и итоговые (вычисленные) значения M_t, м	Описание закрепления точки
	X	Y			
1	2	3	4	5	6
н2959У	437052,46	1297915,39	Метод спутниковых геодезических измерений (определений)	$M_t = \sqrt{m_0^2 + m_1^2}$	—
н2960У	437051,05	1297918,65	Метод спутниковых геодезических измерений (определений)	$M_t = \sqrt{m_0^2 + m_1^2}$	—
н2961У	437045,55	1297916,35	Метод спутниковых геодезических измерений (определений)	$M_t = \sqrt{m_0^2 + m_1^2}$	—
н2953У	437046,82	1297913,32	Метод спутниковых геодезических измерений (определений)	$M_t = \sqrt{m_0^2 + m_1^2}$	—
н2962У	437046,92	1297913,07	Метод спутниковых геодезических измерений (определений)	$M_t = \sqrt{m_0^2 + m_1^2}$	—
н2959У	437052,46	1297915,39	Метод спутниковых геодезических измерений (определений)	$M_t = \sqrt{m_0^2 + m_1^2}$	—

2. Сведения о частях границ образуемого земельного участка **40:26:000045:374:ЗУ1352** :

обозначение земельного участка

Обозначение части границ		Горизонтальное проложение (S), м	Описание прохождения части границ	Сведения о согласовании местоположения границ (согласовано/спорное)
от т.	до т.			
1	2	3	4	5
н2959У	н2960У	3,55	—	—
н2960У	н2961У	5,96	—	—
н2961У	н2953У	3,29	—	—
н2953У	н2962У	0,27	—	—
н2962У	н2959У	6,01	—	—

3. Сведения о характеристиках образуемого земельного участка **40:26:000045:374:ЗУ1352** :

обозначение земельного участка

№ п/п	Наименование характеристик земельного участка	Значение характеристики
1	2	3
1.	Адрес земельного участка	—
1.1.	Сведения о местоположении земельного участка (при отсутствии адреса) в структурированном в соответствии с федеральной информационной адресной системой виде	Калужская обл., г. Калуга, п. Силикатный
1.2.	Дополнительные сведения о местоположении земельного участка	—
2	Категория земель	Земли населенных пунктов
3	Вид (виды) разрешенного использования	Хранение автотранспорта
3.1.	Дополнительные сведения об использовании земельного участка	—
4.	Реестровый номер границ территориальной зоны или в случае отсутствия такого реестрового номера ее индивидуальное обозначение (вид, тип, номер, индекс)	—
5.	Площадь земельного участка ± величина предельной погрешности определения (вычисления) площади (**Р ± ΔР**), **м²**	21±2
6.	Формула, примененная для вычисления предельной погрешности определения площади земельного участка, с подставленными значениями и итоговые (вычисленные) значения (**ΔР**), м2	$\Delta P = 3,5 \cdot M_t \cdot \sqrt{P_{док}} = 3,5 \cdot 0,10 \cdot \sqrt{21} = 2$
7.	Предельный минимальный и максимальный размеры земельного участка (**Рмин и Рмакс), м²**	—

1	2	3
8.	Кадастровый или иной государственный учетный номер (инвентарный) объекта недвижимости, расположенного на образуемом земельном участке	—
9.	Кадастровые номера исходных земельных участков	40:26:000045:374
9.1.	Кадастровый номер входящего в состав земельного участка, представляющего собой единое землепользование (номер контура многоконтурного земельного участка), преобразование которого осуществляется	—
9.2.	Кадастровые номера земельных участков, исключаемых из состава измененного (исходного) земельного участка, представляющего собой единое землепользование	—
9.3.	Кадастровый или иной государственный учетный номер (инвентарный) объекта недвижимости, расположенного на измененном земельном участке	40:26:000043:1471, 40:26:000043:1474, 40:26:000043:1479, 40:26:000043:1653, 40:26:000043:1656, 40:26:000043:1674, 40:26:000043:1675, 40:26:000043:1683, 40:26:000043:1687, 40:26:000043:1713, 40:26:000043:1724, 40:26:000043:1726, 40:26:000043:1738, 40:26:000043:1742, 40:26:000043:1772, 40:26:000043:1827, 40:26:000043:1834, 40:26:000043:1837, 40:26:000043:1937
10.	Условный номер земельного участка	—
11	Учетный номер проекта межевания территории	—
12	Дополнительные сведения об образовании земельного участка	—
13	Сведения о земельных участках (землях общего пользования, территории общего пользования), посредством которых обеспечивается доступ	40:26:000045:374
14.	Иные сведения	—

4. Пояснения к сведениям об образуемом земельном участке **40:26:000045:374:ЗУ1352** **:**

обозначение земельного участка

1.	

1. Сведения о характерных точках границ образуемого земельного участка **40:26:000045:374:ЗУ1353** **:**

обозначение земельного участка

Система координат МСК-40 Зона № 1

Обозначение характерных точек границ	Координаты, м		Метод определения координат	Формулы, примененные для расчета средней квадратической погрешности определения координат характерных точек границ (M_t), с подставленными в такие формулы значениями и итоговые (вычисленные) значения M_t, м	Описание закрепления точки
	X	Y			
1	2	3	4	5	6
н2960У	437051,05	1297918,65	Метод спутниковых геодезических измерений (определений)	$M_t = \sqrt{m_0^2 + m_1^2}$	—
н2963У	437049,62	1297921,95	Метод спутниковых геодезических измерений (определений)	$M_t = \sqrt{m_0^2 + m_1^2}$	—
н2964У	437044,13	1297919,74	Метод спутниковых геодезических измерений (определений)	$M_t = \sqrt{m_0^2 + m_1^2}$	—
н2961У	437045,55	1297916,35	Метод спутниковых геодезических измерений (определений)	$M_t = \sqrt{m_0^2 + m_1^2}$	—
н2960У	437051,05	1297918,65	Метод спутниковых геодезических измерений (определений)	$M_t = \sqrt{m_0^2 + m_1^2}$	—

2. Сведения о частях границ образуемого земельного участка 40:26:000045:374:ЗУ1353 :

обозначение земельного участка

Обозначение части границ		Горизонтальное проложение (S), м	Описание прохождения части границ	Сведения о согласовании местоположения границ (согласовано/спорное)
от т.	до т.			
1	2	3	4	5
н2960У	н2963У	3,60	—	—
н2963У	н2964У	5,92	—	—
н2964У	н2961У	3,68	—	—
н2961У	н2960У	5,96	—	—

3. Сведения о характеристиках образуемого земельного участка **40:26:000045:374:ЗУ1353** :

обозначение земельного участка

№ п/п	Наименование характеристик земельного участка	Значение характеристики
1	2	3
1.	Адрес земельного участка	—
1.1.	Сведения о местоположении земельного участка (при отсутствии адреса) в структурированном в соответствии с федеральной информационной адресной системой виде	Калужская обл., г. Калуга, п. Силикатный
1.2.	Дополнительные сведения о местоположении земельного участка	—
2	Категория земель	Земли населенных пунктов
3	Вид (виды) разрешенного использования	Хранение автотранспорта
3.1.	Дополнительные сведения об использовании земельного участка	—
4.	Реестровый номер границ территориальной зоны или в случае отсутствия такого реестрового номера ее индивидуальное обозначение (вид, тип, номер, индекс)	—
5.	Площадь земельного участка ± величина предельной погрешности определения (вычисления) площади (**Р ± ΔР**), **м²**	22±2
6.	Формула, примененная для вычисления предельной погрешности определения площади земельного участка, с подставленными значениями и итоговые (вычисленные) значения (**ΔР**), м2	$\Delta P = 3,5 \cdot M_t \cdot \sqrt{P_{док}} = 3,5 \cdot 0,10 \cdot \sqrt{22} = 2$
7.	Предельный минимальный и максимальный размеры земельного участка (**Рмин и Рмакс), м²**	—
8.	Кадастровый или иной государственный учетный номер (инвентарный) объекта недвижимости, расположенного на образуемом земельном участке	—
9.	Кадастровые номера исходных земельных участков	40:26:000045:374
9.1.	Кадастровый номер входящего в состав земельного участка, представляющего собой единое землепользование (номер контура многоконтурного земельного участка), преобразование которого осуществляется	—
9.2.	Кадастровые номера земельных участков, исключаемых из состава измененного (исходного) земельного участка, представляющего собой единое землепользование	—
9.3.	Кадастровый или иной государственный учетный номер (инвентарный) объекта недвижимости, расположенного на измененном земельном участке	40:26:000043:1471, 40:26:000043:1474, 40:26:000043:1479, 40:26:000043:1653, 40:26:000043:1656, 40:26:000043:1674, 40:26:000043:1675, 40:26:000043:1683, 40:26:000043:1687,

1	2	3
		40:26:000043:1713, 40:26:000043:1724, 40:26:000043:1726, 40:26:000043:1738, 40:26:000043:1742, 40:26:000043:1772, 40:26:000043:1827, 40:26:000043:1834, 40:26:000043:1837, 40:26:000043:1937
10.	Условный номер земельного участка	—
11	Учетный номер проекта межевания территории	—
12	Дополнительные сведения об образовании земельного участка	—
13	Сведения о земельных участках (землях общего пользования, территории общего пользования), посредством которых обеспечивается доступ	40:26:000045:374
14.	Иные сведения	—

4. Пояснения к сведениям об образуемом земельном участке **40:26:000045:374:ЗУ1353** :

обозначение земельного участка

1.	

1. Сведения о характерных точках границ образуемого земельного участка **40:26:000045:374:ЗУ1354** :

обозначение земельного участка

Система координат МСК-40 Зона № 1

Обозначение характерных точек границ	Координаты, м		Метод определения координат	Формулы, примененные для расчета средней квадратической погрешности определения координат характерных точек границ (M_t), с подставленными в такие формулы значениями и итоговые (вычисленные) значения M_t, м	Описание закрепления точки
	X	Y			
1	2	3	4	5	6
н2963У	437049,62	1297921,95	Метод спутниковых геодезических измерений (определений)	$M_t = \sqrt{m_0^2 + m_1^2}$	—
н2965У	437048,38	1297924,85	Метод спутниковых геодезических измерений (определений)	$M_t = \sqrt{m_0^2 + m_1^2}$	—

н2966У	437042,94	1297922,49	Метод спутниковых геодезических измерений (определений)	$M_t = \sqrt{m_0^2 + m_1^2}$	—
н2964У	437044,13	1297919,74	Метод спутниковых геодезических измерений (определений)	$M_t = \sqrt{m_0^2 + m_1^2}$	—
н2963У	437049,62	1297921,95	Метод спутниковых геодезических измерений (определений)	$M_t = \sqrt{m_0^2 + m_1^2}$	—

2. Сведения о частях границ образуемого земельного участка **40:26:000045:374:ЗУ1354** **:**

обозначение земельного участка

Обозначение части границ		Горизонтальное проложение (S), м	Описание прохождения части границ	Сведения о согласовании местоположения границ (согласовано/спорное)
от т.	до т.			
1	2	3	4	5
н2963У	н2965У	3,15	—	—
н2965У	н2966У	5,93	—	—
н2966У	н2964У	3,00	—	—
н2964У	н2963У	5,92	—	—

3. Сведения о характеристиках образуемого земельного участка **40:26:000045:374:ЗУ1354** **:**

обозначение земельного участка

№ п/п	Наименование характеристик земельного участка	Значение характеристики
1	2	3
1.	Адрес земельного участка	—
1.1.	Сведения о местоположении земельного участка (при отсутствии адреса) в структурированном в соответствии с федеральной информационной адресной системой виде	Калужская обл., г. Калуга, п. Силикатный
1.2.	Дополнительные сведения о местоположении земельного участка	—
2	Категория земель	Земли населенных пунктов
3	Вид (виды) разрешенного использования	Хранение автотранспорта
3.1.	Дополнительные сведения об использовании земельного участка	—
4.	Реестровый номер границ территориальной зоны или в случае отсутствия такого реестрового номера ее индивидуальное обозначение (вид, тип, номер, индекс)	—

1	2	3
5.	Площадь земельного участка ± величина предельной погрешности определения (вычисления) площади (**Р ± ΔР**), **м²**	18±1
6.	Формула, примененная для вычисления предельной погрешности определения площади земельного участка, с подставленными значениями и итоговые (вычисленные) значения (**ΔР**), м2	$\Delta P = 3,5 \cdot M_t \cdot \sqrt{P_{док}} = 3,5 \cdot 0,10 \cdot \sqrt{18} = 1$
7.	Предельный минимальный и максимальный размеры земельного участка (**Рмин и Рмакс), м²**	—
8.	Кадастровый или иной государственный учетный номер (инвентарный) объекта недвижимости, расположенного на образуемом земельном участке	—
9.	Кадастровые номера исходных земельных участков	40:26:000045:374
9.1.	Кадастровый номер входящего в состав земельного участка, представляющего собой единое землепользование (номер контура многоконтурного земельного участка), преобразование которого осуществляется	—
9.2.	Кадастровые номера земельных участков, исключаемых из состава измененного (исходного) земельного участка, представляющего собой единое землепользование	—
9.3.	Кадастровый или иной государственный учетный номер (инвентарный) объекта недвижимости, расположенного на измененном земельном участке	40:26:000043:1471, 40:26:000043:1474, 40:26:000043:1479, 40:26:000043:1653, 40:26:000043:1656, 40:26:000043:1674, 40:26:000043:1675, 40:26:000043:1683, 40:26:000043:1687, 40:26:000043:1713, 40:26:000043:1724, 40:26:000043:1726, 40:26:000043:1738, 40:26:000043:1742, 40:26:000043:1772, 40:26:000043:1827, 40:26:000043:1834, 40:26:000043:1837, 40:26:000043:1937
10.	Условный номер земельного участка	—
11	Учетный номер проекта межевания территории	—
12	Дополнительные сведения об образовании земельного участка	—
13	Сведения о земельных участках (землях общего пользования, территории общего пользования), посредством которых обеспечивается доступ	40:26:000045:374
14.	Иные сведения	—

4. Пояснения к сведениям об образуемом земельном участке **40:26:000045:374:ЗУ1354** **:**

обозначение земельного участка

1.	

1. Сведения о характерных точках границ образуемого земельного участка **:ЗУ1355** :

обозначение земельного участка

Система координат МСК-40 Зона № 1

Обозначение характерных точек границ	Координаты, м		Метод определения координат	Формулы, примененные для расчета средней квадратической погрешности определения координат характерных точек границ (M_t), с подставленными в такие формулы значениями и итоговые (вычисленные) значения M_t, м	Описание закрепления точки
	X	Y			
1	2	3	4	5	6
н2954У	437040,96	1297910,86	Метод спутниковых геодезических измерений (определений)	$M_t = \sqrt{m_0^2 + m_1^2}$	—
н2953У	437046,82	1297913,32	Метод спутниковых геодезических измерений (определений)	$M_t = \sqrt{m_0^2 + m_1^2}$	—
н2967У	437045,55	1297916,35	Метод спутниковых геодезических измерений (определений)	$M_t = \sqrt{m_0^2 + m_1^2}$	—
н2968У	437045,52	1297916,42	Метод спутниковых геодезических измерений (определений)	$M_t = \sqrt{m_0^2 + m_1^2}$	—
н2969У	437039,61	1297913,94	Метод спутниковых геодезических измерений (определений)	$M_t = \sqrt{m_0^2 + m_1^2}$	—
н2954У	437040,96	1297910,86	Метод спутниковых геодезических измерений (определений)	$M_t = \sqrt{m_0^2 + m_1^2}$	—

2. Сведения о частях границ образуемого земельного участка **:ЗУ1355** :

обозначение земельного участка

Обозначение части границ		Горизонтальное проложение (S), м	Описание прохождения части границ	Сведения о согласовании местоположения границ (согласовано/спорное)
от т.	до т.			

1	2	3	4	5
н2954У	н2953У	6,36	—	—
н2953У	н2967У	3,29	—	—
н2967У	н2968У	0,08	—	—
н2968У	н2969У	6,41	—	—
н2969У	н2954У	3,36	—	—

3. Сведения о характеристиках образуемого земельного участка **:ЗУ1355** **:**

обозначение земельного участка

№ п/п	Наименование характеристик земельного участка	Значение характеристики
1	2	3
1.	Адрес земельного участка	—
1.1.	Сведения о местоположении земельного участка (при отсутствии адреса) в структурированном в соответствии с федеральной информационной адресной системой виде	—
1.2.	Дополнительные сведения о местоположении земельного участка	—
2	Категория земель	—
3	Вид (виды) разрешенного использования	—
3.1.	Дополнительные сведения об использовании земельного участка	—
4.	Реестровый номер границ территориальной зоны или в случае отсутствия такого реестрового номера ее индивидуальное обозначение (вид, тип, номер, индекс)	—
5.	Площадь земельного участка ± величина предельной погрешности определения (вычисления) площади (**Р ± ΔР**), **м^2**	21±—
6.	Формула, примененная для вычисления предельной погрешности определения площади земельного участка, с подставленными значениями и итоговые (вычисленные) значения (**ΔР**), м2	—
7.	Предельный минимальный и максимальный размеры земельного участка (**Рмин и Рмакс), м^2**	—
8.	Кадастровый или иной государственный учетный номер (инвентарный) объекта недвижимости, расположенного на образуемом земельном участке	—
9.	Кадастровые номера исходных земельных участков	—
9.1.	Кадастровый номер входящего в состав земельного участка, представляющего собой единое землепользование (номер контура многоконтурного земельного участка), преобразование которого осуществляется	—

1	2	3
9.2.	Кадастровые номера земельных участков, исключаемых из состава измененного (исходного) земельного участка, представляющего собой единое землепользование	—
9.3.	Кадастровый или иной государственный учетный номер (инвентарный) объекта недвижимости, расположенного на измененном земельном участке	—
10.	Условный номер земельного участка	—
11	Учетный номер проекта межевания территории	—
12	Дополнительные сведения об образовании земельного участка	—
13	Сведения о земельных участках (землях общего пользования, территории общего пользования), посредством которых обеспечивается доступ	—
14.	Иные сведения	—

4. Пояснения к сведениям об образуемом земельном участке **:ЗУ1355** **:**

обозначение земельного участка

1.	

1. Сведения о характерных точках границ образуемого земельного участка **:ЗУ1356** **:**

обозначение земельного участка

Система координат МСК-40 Зона № 1

Обозначение характерных точек границ	Координаты, м		Метод определения координат	Формулы, примененные для расчета средней квадратической погрешности определения координат характерных точек границ (M_t), с подставленными в такие формулы значениями и итоговые (вычисленные) значения M_t, м	Описание закрепления точки
	X	Y			
1	2	3	4	5	6
н2969У	437039,61	1297913,94	Метод спутниковых геодезических измерений (определений)	$M_t = \sqrt{m_0^2 + m_1^2}$	—
н2968У	437045,52	1297916,42	Метод спутниковых геодезических измерений (определений)	$M_t = \sqrt{m_0^2 + m_1^2}$	—

н2964У	437044,13	1297919,74	Метод спутниковых геодезических измерений (определений)	$M_t = \sqrt{m_0^2 + m_1^2}$	—
н2970У	437038,16	1297917,24	Метод спутниковых геодезических измерений (определений)	$M_t = \sqrt{m_0^2 + m_1^2}$	—
н2969У	437039,61	1297913,94	Метод спутниковых геодезических измерений (определений)	$M_t = \sqrt{m_0^2 + m_1^2}$	—

2. Сведения о частях границ образуемого земельного участка :ЗУ1356 :

обозначение земельного участка

Обозначение части границ		Горизонтальное проложение (S), м	Описание прохождения части границ	Сведения о согласовании местоположения границ (согласовано/спорное)
от т.	до т.			
1	2	3	4	5
н2969У	н2968У	6,41	—	—
н2968У	н2964У	3,60	—	—
н2964У	н2970У	6,47	—	—
н2970У	н2969У	3,60	—	—

3. Сведения о характеристиках образуемого земельного участка :ЗУ1356 :

обозначение земельного участка

№ п/п	Наименование характеристик земельного участка	Значение характеристики
1	2	3
1.	Адрес земельного участка	—
1.1.	Сведения о местоположении земельного участка (при отсутствии адреса) в структурированном в соответствии с федеральной информационной адресной системой виде	—
1.2.	Дополнительные сведения о местоположении земельного участка	—
2	Категория земель	—
3	Вид (виды) разрешенного использования	—
3.1.	Дополнительные сведения об использовании земельного участка	—
4.	Реестровый номер границ территориальной зоны или в случае отсутствия такого реестрового номера ее индивидуальное обозначение (вид, тип, номер, индекс)	—

1	2	3
5.	Площадь земельного участка ± величина предельной погрешности определения (вычисления) площади (**Р ± ΔР**), **м²**	23±—
6.	Формула, примененная для вычисления предельной погрешности определения площади земельного участка, с подставленными значениями и итоговые (вычисленные) значения (**ΔР**), м2	—
7.	Предельный минимальный и максимальный размеры земельного участка (**Рмин и Рмакс), м²**	—
8.	Кадастровый или иной государственный учетный номер (инвентарный) объекта недвижимости, расположенного на образуемом земельном участке	—
9.	Кадастровые номера исходных земельных участков	—
9.1.	Кадастровый номер входящего в состав земельного участка, представляющего собой единое землепользование (номер контура многоконтурного земельного участка), преобразование которого осуществляется	—
9.2.	Кадастровые номера земельных участков, исключаемых из состава измененного (исходного) земельного участка, представляющего собой единое землепользование	—
9.3.	Кадастровый или иной государственный учетный номер (инвентарный) объекта недвижимости, расположенного на измененном земельном участке	—
10.	Условный номер земельного участка	—
11	Учетный номер проекта межевания территории	—
12	Дополнительные сведения об образовании земельного участка	—
13	Сведения о земельных участках (землях общего пользования, территории общего пользования), посредством которых обеспечивается доступ	—
14.	Иные сведения	—

4. Пояснения к сведениям об образуемом земельном участке **:ЗУ1356** :

обозначение земельного участка

1.	

1. Сведения о характерных точках границ образуемого земельного участка **:ЗУ1357** :

обозначение земельного участка

Система координат МСК-40 Зона № 1

Обозначение характерных точек границ	Координаты, м		Метод определения координат	Формулы, примененные для расчета средней квадратической погрешности определения координат характерных точек границ (M_t), с подставленными в такие формулы значениями и итоговые (вычисленные) значения M_t, м	Описание закрепления точки
	X	Y			
1	2	3	4	5	6
н2970У	437038,16	1297917,24	Метод спутниковых геодезических измерений (определений)	$M_t = \sqrt{m_0^2 + m_1^2}$	—
н2964У	437044,13	1297919,74	Метод спутниковых геодезических измерений (определений)	$M_t = \sqrt{m_0^2 + m_1^2}$	—
н2966У	437042,94	1297922,49	Метод спутниковых геодезических измерений (определений)	$M_t = \sqrt{m_0^2 + m_1^2}$	—
н2971У	437042,79	1297922,83	Метод спутниковых геодезических измерений (определений)	$M_t = \sqrt{m_0^2 + m_1^2}$	—
н2972У	437036,85	1297920,26	Метод спутниковых геодезических измерений (определений)	$M_t = \sqrt{m_0^2 + m_1^2}$	—
н2970У	437038,16	1297917,24	Метод спутниковых геодезических измерений (определений)	$M_t = \sqrt{m_0^2 + m_1^2}$	—

2. Сведения о частях границ образуемого земельного участка :ЗУ1357 :

обозначение земельного участка

Обозначение части границ		Горизонтальное проложение (S), м	Описание прохождения части границ	Сведения о согласовании местоположения границ (согласовано/спорное)
от т.	до т.			
1	2	3	4	5
н2970У	н2964У	6,47	—	—
н2964У	н2966У	3,00	—	—
н2966У	н2971У	0,37	—	—

н2971У	н2972У	6,47	—	—
н2972У	н2970У	3,29	—	—

3. Сведения о характеристиках образуемого земельного участка **:ЗУ1357** **:**

обозначение земельного участка

№ п/п	Наименование характеристик земельного участка	Значение характеристики
1	2	3
1.	Адрес земельного участка	—
1.1.	Сведения о местоположении земельного участка (при отсутствии адреса) в структурированном в соответствии с федеральной информационной адресной системой виде	—
1.2.	Дополнительные сведения о местоположении земельного участка	—
2	Категория земель	—
3	Вид (виды) разрешенного использования	—
3.1.	Дополнительные сведения об использовании земельного участка	—
4.	Реестровый номер границ территориальной зоны или в случае отсутствия такого реестрового номера ее индивидуальное обозначение (вид, тип, номер, индекс)	—
5.	Площадь земельного участка ± величина предельной погрешности определения (вычисления) площади (**Р ± ΔР**), **м^2**	22±—
6.	Формула, примененная для вычисления предельной погрешности определения площади земельного участка, с подставленными значениями и итоговые (вычисленные) значения (**ΔР**), м2	—
7.	Предельный минимальный и максимальный размеры земельного участка (**Рмин и Рмакс), м^2**	—
8.	Кадастровый или иной государственный учетный номер (инвентарный) объекта недвижимости, расположенного на образуемом земельном участке	—
9.	Кадастровые номера исходных земельных участков	—
9.1.	Кадастровый номер входящего в состав земельного участка, представляющего собой единое землепользование (номер контура многоконтурного земельного участка), преобразование которого осуществляется	—
9.2.	Кадастровые номера земельных участков, исключаемых из состава измененного (исходного) земельного участка, представляющего собой единое землепользование	—

1	2	3
9.3.	Кадастровый или иной государственный учетный номер (инвентарный) объекта недвижимости, расположенного на измененном земельном участке	—
10.	Условный номер земельного участка	—
11	Учетный номер проекта межевания территории	—
12	Дополнительные сведения об образовании земельного участка	—
13	Сведения о земельных участках (землях общего пользования, территории общего пользования), посредством которых обеспечивается доступ	—
14.	Иные сведения	—

4. Пояснения к сведениям об образуемом земельном участке **:ЗУ1357** :

обозначение земельного участка

1.	

1. Сведения о характерных точках границ образуемого земельного участка **40:26:000045:374:ЗУ1358** :

обозначение земельного участка

Система координат МСК-40 Зона № 1

Обозначение характерных точек границ	Координаты, м		Метод определения координат	Формулы, примененные для расчета средней квадратической погрешности определения координат характерных точек границ (M_t), с подставленными в такие формулы значениями и итоговые (вычисленные) значения M_t, м	Описание закрепления точки
	X	Y			
1	2	3	4	5	6
н2965У	437048,38	1297924,85	Метод спутниковых геодезических измерений (определений)	$M_t = \sqrt{m_0^2 + m_1^2}$	—
н2973У	437046,92	1297928,24	Метод спутниковых геодезических измерений (определений)	$M_t = \sqrt{m_0^2 + m_1^2}$	—
н2974У	437041,47	1297925,88	Метод спутниковых геодезических измерений (определений)	$M_t = \sqrt{m_0^2 + m_1^2}$	—

н2975У	437042,79	1297922,83	Метод спутниковых геодезических измерений (определений)	$M_t = \sqrt{m_0^2 + m_1^2}$	—
н2966У	437042,94	1297922,49	Метод спутниковых геодезических измерений (определений)	$M_t = \sqrt{m_0^2 + m_1^2}$	—
н2965У	437048,38	1297924,85	Метод спутниковых геодезических измерений (определений)	$M_t = \sqrt{m_0^2 + m_1^2}$	—

2. Сведения о частях границ образуемого земельного участка **40:26:000045:374:ЗУ1358** **:**

обозначение земельного участка

Обозначение части границ		Горизонтальное проложение (S), м	Описание прохождения части границ	Сведения о согласовании местоположения границ (согласовано/спорное)
от т.	до т.			
1	2	3	4	5
н2965У	н2973У	3,69	—	—
н2973У	н2974У	5,94	—	—
н2974У	н2975У	3,32	—	—
н2975У	н2966У	0,37	—	—
н2966У	н2965У	5,93	—	—

3. Сведения о характеристиках образуемого земельного участка **40:26:000045:374:ЗУ1358** **:**

обозначение земельного участка

№ п/п	Наименование характеристик земельного участка	Значение характеристики
1	2	3
1.	Адрес земельного участка	—
1.1.	Сведения о местоположении земельного участка (при отсутствии адреса) в структурированном в соответствии с федеральной информационной адресной системой виде	Калужская обл., г. Калуга, п. Силикатный
1.2.	Дополнительные сведения о местоположении земельного участка	—
2	Категория земель	Земли населенных пунктов
3	Вид (виды) разрешенного использования	Хранение автотранспорта
3.1.	Дополнительные сведения об использовании земельного участка	—
4.	Реестровый номер границ территориальной зоны или в случае отсутствия такого реестрового номера ее индивидуальное обозначение (вид, тип, номер, индекс)	—

1	2	3
5.	Площадь земельного участка ± величина предельной погрешности определения (вычисления) площади (**Р ± ΔР**), **м²**	22±2
6.	Формула, примененная для вычисления предельной погрешности определения площади земельного участка, с подставленными значениями и итоговые (вычисленные) значения (**ΔР**), м2	$\Delta P = 3{,}5 \cdot M_t \cdot \sqrt{P_{док}} = 3{,}5 \cdot 0{,}10 \cdot \sqrt{22} = 2$
7.	Предельный минимальный и максимальный размеры земельного участка (**Рмин и Рмакс), м²**	—
8.	Кадастровый или иной государственный учетный номер (инвентарный) объекта недвижимости, расположенного на образуемом земельном участке	—
9.	Кадастровые номера исходных земельных участков	40:26:000045:374
9.1.	Кадастровый номер входящего в состав земельного участка, представляющего собой единое землепользование (номер контура многоконтурного земельного участка), преобразование которого осуществляется	—
9.2.	Кадастровые номера земельных участков, исключаемых из состава измененного (исходного) земельного участка, представляющего собой единое землепользование	—
9.3.	Кадастровый или иной государственный учетный номер (инвентарный) объекта недвижимости, расположенного на измененном земельном участке	40:26:000043:1471, 40:26:000043:1474, 40:26:000043:1479, 40:26:000043:1653, 40:26:000043:1656, 40:26:000043:1674, 40:26:000043:1675, 40:26:000043:1683, 40:26:000043:1687, 40:26:000043:1713, 40:26:000043:1724, 40:26:000043:1726, 40:26:000043:1738, 40:26:000043:1742, 40:26:000043:1772, 40:26:000043:1827, 40:26:000043:1834, 40:26:000043:1837, 40:26:000043:1937
10.	Условный номер земельного участка	—
11	Учетный номер проекта межевания территории	—
12	Дополнительные сведения об образовании земельного участка	—
13	Сведения о земельных участках (землях общего пользования, территории общего пользования), посредством которых обеспечивается доступ	40:26:000045:374
14.	Иные сведения	—

4. Пояснения к сведениям об образуемом земельном участке **40:26:000045:374:ЗУ1358** **:**

обозначение земельного участка

1.	

1. Сведения о характерных точках границ образуемого земельного участка **40:26:000045:374:ЗУ1359** :

обозначение земельного участка

Зона № 1

Система координат МСК-40

Обозначение характерных точек границ	Координаты, м		Метод определения координат	Формулы, примененные для расчета средней квадратической погрешности определения координат характерных точек границ (M_t), с подставленными в такие формулы значениями и итоговые (вычисленные) значения M_t, м	Описание закрепления точки
	X	Y			
1	2	3	4	5	6
н2973У	437046,92	1297928,24	Метод спутниковых геодезических измерений (определений)	$M_t = \sqrt{m_0^2 + m_1^2}$	—
н2976У	437045,62	1297931,33	Метод спутниковых геодезических измерений (определений)	$M_t = \sqrt{m_0^2 + m_1^2}$	—
н2977У	437040,12	1297928,99	Метод спутниковых геодезических измерений (определений)	$M_t = \sqrt{m_0^2 + m_1^2}$	—
н2978У	437041,28	1297926,33	Метод спутниковых геодезических измерений (определений)	$M_t = \sqrt{m_0^2 + m_1^2}$	—
н2974У	437041,47	1297925,88	Метод спутниковых геодезических измерений (определений)	$M_t = \sqrt{m_0^2 + m_1^2}$	—
н2973У	437046,92	1297928,24	Метод спутниковых геодезических измерений (определений)	$M_t = \sqrt{m_0^2 + m_1^2}$	—

2. Сведения о частях границ образуемого земельного участка **40:26:000045:374:ЗУ1359** :

обозначение земельного участка

Обозначение части границ		Горизонтальное проложение (S), м	Описание прохождения части границ	Сведения о согласовании местоположения границ (согласовано/спорное)
от т.	до т.			

1	2	3	4	5
н2973У	н2976У	3,35	—	—
н2976У	н2977У	5,98	—	—
н2977У	н2978У	2,90	—	—
н2978У	н2974У	0,49	—	—
н2974У	н2973У	5,94	—	—

3. Сведения о характеристиках образуемого земельного участка **40:26:000045:374:ЗУ1359** :

обозначение земельного участка

№ п/п	Наименование характеристик земельного участка	Значение характеристики
1	2	3
1.	Адрес земельного участка	—
1.1.	Сведения о местоположении земельного участка (при отсутствии адреса) в структурированном в соответствии с федеральной информационной адресной системой виде	Калужская обл., г. Калуга, п. Силикатный
1.2.	Дополнительные сведения о местоположении земельного участка	—
2	Категория земель	Земли населенных пунктов
3	Вид (виды) разрешенного использования	Хранение автотранспорта
3.1.	Дополнительные сведения об использовании земельного участка	—
4.	Реестровый номер границ территориальной зоны или в случае отсутствия такого реестрового номера ее индивидуальное обозначение (вид, тип, номер, индекс)	—
5.	Площадь земельного участка ± величина предельной погрешности определения (вычисления) площади (**Р ± ΔР**), **м²**	20±2
6.	Формула, примененная для вычисления предельной погрешности определения площади земельного участка, с подставленными значениями и итоговые (вычисленные) значения (**ΔР**), м2	$\Delta P = 3,5 \cdot M_t \cdot \sqrt{P_{док}} = 3,5 \cdot 0,10 \cdot \sqrt{20} = 2$
7.	Предельный минимальный и максимальный размеры земельного участка (**Рмин и Рмакс), м²**	—
8.	Кадастровый или иной государственный учетный номер (инвентарный) объекта недвижимости, расположенного на образуемом земельном участке	—
9.	Кадастровые номера исходных земельных участков	40:26:000045:374
9.1.	Кадастровый номер входящего в состав земельного участка, представляющего собой единое землепользование (номер контура многоконтурного земельного участка), преобразование которого осуществляется	—

1	2	3
9.2.	Кадастровые номера земельных участков, исключаемых из состава измененного (исходного) земельного участка, представляющего собой единое землепользование	—
9.3.	Кадастровый или иной государственный учетный номер (инвентарный) объекта недвижимости, расположенного на измененном земельном участке	40:26:000043:1471, 40:26:000043:1474, 40:26:000043:1479, 40:26:000043:1653, 40:26:000043:1656, 40:26:000043:1674, 40:26:000043:1675, 40:26:000043:1683, 40:26:000043:1687, 40:26:000043:1713, 40:26:000043:1724, 40:26:000043:1726, 40:26:000043:1738, 40:26:000043:1742, 40:26:000043:1772, 40:26:000043:1827, 40:26:000043:1834, 40:26:000043:1837, 40:26:000043:1937
10.	Условный номер земельного участка	—
11	Учетный номер проекта межевания территории	—
12	Дополнительные сведения об образовании земельного участка	—
13	Сведения о земельных участках (землях общего пользования, территории общего пользования), посредством которых обеспечивается доступ	40:26:000045:374
14.	Иные сведения	—

4. Пояснения к сведениям об образуемом земельном участке **40:26:000045:374:ЗУ1359** :

обозначение земельного участка

1.	

1. Сведения о характерных точках границ образуемого земельного участка **40:26:000045:374:ЗУ1360** :

обозначение земельного участка

Система координат МСК-40 Зона № 1

Обозначение характерных точек границ	Координаты, м		Метод определения координат	Формулы, примененные для расчета средней квадратической погрешности определения координат характерных точек границ (M_t), с подставленными в такие формулы значениями и итоговые (вычисленные) значения M_t, м	Описание закрепления точки
	X	Y			
1	2	3	4	5	6

н2976У	437045,62	1297931,33	Метод спутниковых геодезических измерений (определений)	$M_t = \sqrt{m_0^2 + m_1^2}$	—
н2979У	437044,28	1297934,51	Метод спутниковых геодезических измерений (определений)	$M_t = \sqrt{m_0^2 + m_1^2}$	—
н2980У	437038,77	1297932,11	Метод спутниковых геодезических измерений (определений)	$M_t = \sqrt{m_0^2 + m_1^2}$	—
н2981У	437039,95	1297929,38	Метод спутниковых геодезических измерений (определений)	$M_t = \sqrt{m_0^2 + m_1^2}$	—
н2977У	437040,12	1297928,99	Метод спутниковых геодезических измерений (определений)	$M_t = \sqrt{m_0^2 + m_1^2}$	—
н2976У	437045,62	1297931,33	Метод спутниковых геодезических измерений (определений)	$M_t = \sqrt{m_0^2 + m_1^2}$	—

2. Сведения о частях границ образуемого земельного участка **40:26:000045:374:ЗУ1360** **:**

обозначение земельного участка

Обозначение части границ		Горизонтальное проложение (S), м	Описание прохождения части границ	Сведения о согласовании местоположения границ (согласовано/спорное)
от т.	до т.			
1	2	3	4	5
н2976У	н2979У	3,45	—	—
н2979У	н2980У	6,01	—	—
н2980У	н2981У	2,97	—	—
н2981У	н2977У	0,43	—	—
н2977У	н2976У	5,98	—	—

3. Сведения о характеристиках образуемого земельного участка **40:26:000045:374:ЗУ1360** **:**

обозначение земельного участка

№ п/п	Наименование характеристик земельного участка	Значение характеристики
1	2	3
1.	Адрес земельного участка	—

1	2	3
1.1.	Сведения о местоположении земельного участка (при отсутствии адреса) в структурированном в соответствии с федеральной информационной адресной системой виде	Калужская обл., г. Калуга, п. Силикатный
1.2.	Дополнительные сведения о местоположении земельного участка	—
2	Категория земель	Земли населенных пунктов
3	Вид (виды) разрешенного использования	Хранение автотранспорта
3.1.	Дополнительные сведения об использовании земельного участка	—
4.	Реестровый номер границ территориальной зоны или в случае отсутствия такого реестрового номера ее индивидуальное обозначение (вид, тип, номер, индекс)	—
5.	Площадь земельного участка ± величина предельной погрешности определения (вычисления) площади (**Р ± ΔР**), **м²**	21±2
6.	Формула, примененная для вычисления предельной погрешности определения площади земельного участка, с подставленными значениями и итоговые (вычисленные) значения (**ΔР**), м2	$\Delta P = 3,5 \cdot M_t \cdot \sqrt{P_{док}} = 3,5 \cdot 0,10 \cdot \sqrt{21} = 2$
7.	Предельный минимальный и максимальный размеры земельного участка (**Рмин и Рмакс), м²**	—
8.	Кадастровый или иной государственный учетный номер (инвентарный) объекта недвижимости, расположенного на образуемом земельном участке	—
9.	Кадастровые номера исходных земельных участков	40:26:000045:374
9.1.	Кадастровый номер входящего в состав земельного участка, представляющего собой единое землепользование (номер контура многоконтурного земельного участка), преобразование которого осуществляется	—
9.2.	Кадастровые номера земельных участков, исключаемых из состава измененного (исходного) земельного участка, представляющего собой единое землепользование	—
9.3.	Кадастровый или иной государственный учетный номер (инвентарный) объекта недвижимости, расположенного на измененном земельном участке	40:26:000043:1471, 40:26:000043:1474, 40:26:000043:1479, 40:26:000043:1653, 40:26:000043:1656, 40:26:000043:1674, 40:26:000043:1675, 40:26:000043:1683, 40:26:000043:1687, 40:26:000043:1713, 40:26:000043:1724, 40:26:000043:1726, 40:26:000043:1738, 40:26:000043:1742, 40:26:000043:1772, 40:26:000043:1827, 40:26:000043:1834, 40:26:000043:1837, 40:26:000043:1937
10.	Условный номер земельного участка	—
11	Учетный номер проекта межевания территории	—

1	2	3
12	Дополнительные сведения об образовании земельного участка	—
13	Сведения о земельных участках (землях общего пользования, территории общего пользования), посредством которых обеспечивается доступ	40:26:000045:374
14.	Иные сведения	—

4. Пояснения к сведениям об образуемом земельном участке **40:26:000045:374:ЗУ1360** :

обозначение земельного участка

1.	

1. Сведения о характерных точках границ образуемого земельного участка **40:26:000045:374:ЗУ1361** :

обозначение земельного участка

Система координат МСК-40 Зона № 1

Обозначение характерных точек границ	Координаты, м		Метод определения координат	Формулы, примененные для расчета средней квадратической погрешности определения координат характерных точек границ (M_t), с подставленными в такие формулы значениями и итоговые (вычисленные) значения M_t, м	Описание закрепления точки
	X	Y			
1	2	3	4	5	6
н2980У	437038,77	1297932,11	Метод спутниковых геодезических измерений (определений)	$M_t = \sqrt{m_0^2 + m_1^2}$	—
н2979У	437044,28	1297934,51	Метод спутниковых геодезических измерений (определений)	$M_t = \sqrt{m_0^2 + m_1^2}$	—
н2982У	437042,92	1297937,77	Метод спутниковых геодезических измерений (определений)	$M_t = \sqrt{m_0^2 + m_1^2}$	—
н2983У	437037,36	1297935,36	Метод спутниковых геодезических измерений (определений)	$M_t = \sqrt{m_0^2 + m_1^2}$	—

н2984У	437038,58	1297932,55	Метод спутниковых геодезических измерений (определений)	$M_t = \sqrt{m_0^2 + m_1^2}$	—
н2980У	437038,77	1297932,11	Метод спутниковых геодезических измерений (определений)	$M_t = \sqrt{m_0^2 + m_1^2}$	—

2. Сведения о частях границ образуемого земельного участка **40:26:000045:374:ЗУ1361** **:**

обозначение земельного участка

Обозначение части границ		Горизонтальное проложение (S), м	Описание прохождения части границ	Сведения о согласовании местоположения границ (согласовано/спорное)
от т.	до т.			
1	2	3	4	5
н2980У	н2979У	6,01	—	—
н2979У	н2982У	3,53	—	—
н2982У	н2983У	6,06	—	—
н2983У	н2984У	3,06	—	—
н2984У	н2980У	0,48	—	—

3. Сведения о характеристиках образуемого земельного участка **40:26:000045:374:ЗУ1361** **:**

обозначение земельного участка

№ п/п	Наименование характеристик земельного участка	Значение характеристики
1	2	3
1.	Адрес земельного участка	—
1.1.	Сведения о местоположении земельного участка (при отсутствии адреса) в структурированном в соответствии с федеральной информационной адресной системой виде	Калужская обл., г. Калуга, п. Силикатный
1.2.	Дополнительные сведения о местоположении земельного участка	—
2	Категория земель	Земли населенных пунктов
3	Вид (виды) разрешенного использования	Хранение автотранспорта
3.1.	Дополнительные сведения об использовании земельного участка	—
4.	Реестровый номер границ территориальной зоны или в случае отсутствия такого реестрового номера ее индивидуальное обозначение (вид, тип, номер, индекс)	—
5.	Площадь земельного участка ± величина предельной погрешности определения (вычисления) площади (**Р ± ΔР**), **м²**	21±2

1	2	3
6.	Формула, примененная для вычисления предельной погрешности определения площади земельного участка, с подставленными значениями и итоговые (вычисленные) значения (**ΔР**), м2	$\Delta P = 3{,}5 \cdot M_t \cdot \sqrt{P_{док}} = 3{,}5 \cdot 0{,}10 \cdot \sqrt{21} = 2$
7.	Предельный минимальный и максимальный размеры земельного участка (**Рмин и Рмакс), м^2**	—
8.	Кадастровый или иной государственный учетный номер (инвентарный) объекта недвижимости, расположенного на образуемом земельном участке	—
9.	Кадастровые номера исходных земельных участков	40:26:000045:374
9.1.	Кадастровый номер входящего в состав земельного участка, представляющего собой единое землепользование (номер контура многоконтурного земельного участка), преобразование которого осуществляется	—
9.2.	Кадастровые номера земельных участков, исключаемых из состава измененного (исходного) земельного участка, представляющего собой единое землепользование	—
9.3.	Кадастровый или иной государственный учетный номер (инвентарный) объекта недвижимости, расположенного на измененном земельном участке	40:26:000043:1471, 40:26:000043:1474, 40:26:000043:1479, 40:26:000043:1653, 40:26:000043:1656, 40:26:000043:1674, 40:26:000043:1675, 40:26:000043:1683, 40:26:000043:1687, 40:26:000043:1713, 40:26:000043:1724, 40:26:000043:1726, 40:26:000043:1738, 40:26:000043:1742, 40:26:000043:1772, 40:26:000043:1827, 40:26:000043:1834, 40:26:000043:1837, 40:26:000043:1937
10.	Условный номер земельного участка	—
11	Учетный номер проекта межевания территории	—
12	Дополнительные сведения об образовании земельного участка	—
13	Сведения о земельных участках (землях общего пользования, территории общего пользования), посредством которых обеспечивается доступ	40:26:000045:374
14.	Иные сведения	—

4. Пояснения к сведениям об образуемом земельном участке **40:26:000045:374:ЗУ1361** **:**

обозначение земельного участка

1.	

1. Сведения о характерных точках границ образуемого земельного участка **:ЗУ1362** **:**

обозначение земельного участка

Система координат МСК-40 Зона № 1

Обозначение характерных точек границ	Координаты, м		Метод определения координат	Формулы, примененные для расчета средней квадратической погрешности определения координат характерных точек границ (M_t), с подставленными в такие формулы значениями и итоговые (вычисленные) значения M_t, м	Описание закрепления точки
	X	Y			
1	2	3	4	5	6
н2972У	437036,85	1297920,26	Метод спутниковых геодезических измерений (определений)	$M_t = \sqrt{m_0^2 + m_1^2}$	—
н2975У	437042,79	1297922,83	Метод спутниковых геодезических измерений (определений)	$M_t = \sqrt{m_0^2 + m_1^2}$	—
н2974У	437041,47	1297925,88	Метод спутниковых геодезических измерений (определений)	$M_t = \sqrt{m_0^2 + m_1^2}$	—
н2978У	437041,28	1297926,33	Метод спутниковых геодезических измерений (определений)	$M_t = \sqrt{m_0^2 + m_1^2}$	—
н2985У	437035,34	1297923,75	Метод спутниковых геодезических измерений (определений)	$M_t = \sqrt{m_0^2 + m_1^2}$	—
н2972У	437036,85	1297920,26	Метод спутниковых геодезических измерений (определений)	$M_t = \sqrt{m_0^2 + m_1^2}$	—

2. Сведения о частях границ образуемого земельного участка **:ЗУ1362** **:**

обозначение земельного участка

Обозначение части границ		Горизонтальное проложение (S), м	Описание прохождения части границ	Сведения о согласовании местоположения границ (согласовано/спорное)
от т.	до т.			

1	2	3	4	5
н2972У	н2975У	6,47	—	—
н2975У	н2974У	3,32	—	—
н2974У	н2978У	0,49	—	—
н2978У	н2985У	6,48	—	—
н2985У	н2972У	3,80	—	—

3. Сведения о характеристиках образуемого земельного участка **:ЗУ1362** **:**

обозначение земельного участка

№ п/п	Наименование характеристик земельного участка	Значение характеристики
1	2	3
1.	Адрес земельного участка	—
1.1.	Сведения о местоположении земельного участка (при отсутствии адреса) в структурированном в соответствии с федеральной информационной адресной системой виде	—
1.2.	Дополнительные сведения о местоположении земельного участка	—
2	Категория земель	—
3	Вид (виды) разрешенного использования	—
3.1.	Дополнительные сведения об использовании земельного участка	—
4.	Реестровый номер границ территориальной зоны или в случае отсутствия такого реестрового номера ее индивидуальное обозначение (вид, тип, номер, индекс)	—
5.	Площадь земельного участка ± величина предельной погрешности определения (вычисления) площади (**Р ± ΔР**), **м^2**	25±—
6.	Формула, примененная для вычисления предельной погрешности определения площади земельного участка, с подставленными значениями и итоговые (вычисленные) значения (**ΔР**), м2	—
7.	Предельный минимальный и максимальный размеры земельного участка (**Рмин и Рмакс), м^2**	—
8.	Кадастровый или иной государственный учетный номер (инвентарный) объекта недвижимости, расположенного на образуемом земельном участке	—
9.	Кадастровые номера исходных земельных участков	—
9.1.	Кадастровый номер входящего в состав земельного участка, представляющего собой единое землепользование (номер контура многоконтурного земельного участка), преобразование которого осуществляется	—

1	2	3
9.2.	Кадастровые номера земельных участков, исключаемых из состава измененного (исходного) земельного участка, представляющего собой единое землепользование	—
9.3.	Кадастровый или иной государственный учетный номер (инвентарный) объекта недвижимости, расположенного на измененном земельном участке	—
10.	Условный номер земельного участка	—
11	Учетный номер проекта межевания территории	—
12	Дополнительные сведения об образовании земельного участка	—
13	Сведения о земельных участках (землях общего пользования, территории общего пользования), посредством которых обеспечивается доступ	—
14.	Иные сведения	—

4. Пояснения к сведениям об образуемом земельном участке **:ЗУ1362** :

обозначение земельного участка

1.	

1. Сведения о характерных точках границ образуемого земельного участка **:ЗУ1363** :

обозначение земельного участка

Система координат МСК-40 Зона № 1

Обозначение характерных точек границ	Координаты, м		Метод определения координат	Формулы, примененные для расчета средней квадратической погрешности определения координат характерных точек границ (M_t), с подставленными в такие формулы значениями и итоговые (вычисленные) значения M_t, м	Описание закрепления точки
	X	Y			
1	2	3	4	5	6
н2985У	437035,34	1297923,75	Метод спутниковых геодезических измерений (определений)	$M_t = \sqrt{m_0^2 + m_1^2}$	—
н2978У	437041,28	1297926,33	Метод спутниковых геодезических измерений (определений)	$M_t = \sqrt{m_0^2 + m_1^2}$	—

н2986У	437040,12	1297928,99	Метод спутниковых геодезических измерений (определений)	$M_t = \sqrt{m_0^2 + m_1^2}$	—
н2981У	437039,95	1297929,38	Метод спутниковых геодезических измерений (определений)	$M_t = \sqrt{m_0^2 + m_1^2}$	—
н2987У	437034,04	1297926,82	Метод спутниковых геодезических измерений (определений)	$M_t = \sqrt{m_0^2 + m_1^2}$	—
н2985У	437035,34	1297923,75	Метод спутниковых геодезических измерений (определений)	$M_t = \sqrt{m_0^2 + m_1^2}$	—

2. Сведения о частях границ образуемого земельного участка :ЗУ1363 :

обозначение земельного участка

Обозначение части границ		Горизонтальное проложение (S), м	Описание прохождения части границ	Сведения о согласовании местоположения границ (согласовано/спорное)
от т.	до т.			
1	2	3	4	5
н2985У	н2978У	6,48	—	—
н2978У	н2986У	2,90	—	—
н2986У	н2981У	0,43	—	—
н2981У	н2987У	6,44	—	—
н2987У	н2985У	3,33	—	—

3. Сведения о характеристиках образуемого земельного участка :ЗУ1363 :

обозначение земельного участка

№ п/п	Наименование характеристик земельного участка	Значение характеристики
1	2	3
1.	Адрес земельного участка	—
1.1.	Сведения о местоположении земельного участка (при отсутствии адреса) в структурированном в соответствии с федеральной информационной адресной системой виде	—
1.2.	Дополнительные сведения о местоположении земельного участка	—
2	Категория земель	—
3	Вид (виды) разрешенного использования	—
3.1.	Дополнительные сведения об использовании земельного участка	—

1	2	3
4.	Реестровый номер границ территориальной зоны или в случае отсутствия такого реестрового номера ее индивидуальное обозначение (вид, тип, номер, индекс)	—
5.	Площадь земельного участка ± величина предельной погрешности определения (вычисления) площади (**Р ± ΔР**), **м^2**	22±—
6.	Формула, примененная для вычисления предельной погрешности определения площади земельного участка, с подставленными значениями и итоговые (вычисленные) значения (**ΔР**), м2	—
7.	Предельный минимальный и максимальный размеры земельного участка (**Рмин и Рмакс), м^2**	—
8.	Кадастровый или иной государственный учетный номер (инвентарный) объекта недвижимости, расположенного на образуемом земельном участке	—
9.	Кадастровые номера исходных земельных участков	—
9.1.	Кадастровый номер входящего в состав земельного участка, представляющего собой единое землепользование (номер контура многоконтурного земельного участка), преобразование которого осуществляется	—
9.2.	Кадастровые номера земельных участков, исключаемых из состава измененного (исходного) земельного участка, представляющего собой единое землепользование	—
9.3.	Кадастровый или иной государственный учетный номер (инвентарный) объекта недвижимости, расположенного на измененном земельном участке	—
10.	Условный номер земельного участка	—
11	Учетный номер проекта межевания территории	—
12	Дополнительные сведения об образовании земельного участка	—
13	Сведения о земельных участках (землях общего пользования, территории общего пользования), посредством которых обеспечивается доступ	—
14.	Иные сведения	—

4. Пояснения к сведениям об образуемом земельном участке **:ЗУ1363** **:**

обозначение земельного участка

1.	

1. Сведения о характерных точках границ образуемого земельного участка **:ЗУ1364** :

обозначение земельного участка

Система координат МСК-40 Зона № 1

Обозначение характерных точек границ	Координаты, м		Метод определения координат	Формулы, примененные для расчета средней квадратической погрешности определения координат характерных точек границ (M_t), с подставленными в такие формулы значениями и итоговые (вычисленные) значения M_t, м	Описание закрепления точки
	X	Y			
1	2	3	4	5	6
н2987У	437034,04	1297926,82	Метод спутниковых геодезических измерений (определений)	$M_t = \sqrt{m_0^2 + m_1^2}$	—
н2981У	437039,95	1297929,38	Метод спутниковых геодезических измерений (определений)	$M_t = \sqrt{m_0^2 + m_1^2}$	—
н2980У	437038,77	1297932,11	Метод спутниковых геодезических измерений (определений)	$M_t = \sqrt{m_0^2 + m_1^2}$	—
н2984У	437038,58	1297932,55	Метод спутниковых геодезических измерений (определений)	$M_t = \sqrt{m_0^2 + m_1^2}$	—
н2988У	437032,70	1297930,00	Метод спутниковых геодезических измерений (определений)	$M_t = \sqrt{m_0^2 + m_1^2}$	—
н2987У	437034,04	1297926,82	Метод спутниковых геодезических измерений (определений)	$M_t = \sqrt{m_0^2 + m_1^2}$	—

2. Сведения о частях границ образуемого земельного участка **:ЗУ1364** :

обозначение земельного участка

Обозначение части границ		Горизонтальное проложение (S), м	Описание прохождения части границ	Сведения о согласовании местоположения границ (согласовано/спорное)
от т.	до т.			

1	2	3	4	5
н2987У	н2981У	6,44	—	—
н2981У	н2980У	2,97	—	—
н2980У	н2984У	0,48	—	—
н2984У	н2988У	6,41	—	—
н2988У	н2987У	3,45	—	—

3. Сведения о характеристиках образуемого земельного участка **:ЗУ1364** **:**

обозначение земельного участка

№ п/п	Наименование характеристик земельного участка	Значение характеристики
1	2	3
1.	Адрес земельного участка	—
1.1.	Сведения о местоположении земельного участка (при отсутствии адреса) в структурированном в соответствии с федеральной информационной адресной системой виде	—
1.2.	Дополнительные сведения о местоположении земельного участка	—
2	Категория земель	—
3	Вид (виды) разрешенного использования	—
3.1.	Дополнительные сведения об использовании земельного участка	—
4.	Реестровый номер границ территориальной зоны или в случае отсутствия такого реестрового номера ее индивидуальное обозначение (вид, тип, номер, индекс)	—
5.	Площадь земельного участка ± величина предельной погрешности определения (вычисления) площади (**Р ± ΔР**), **м^2**	22±—
6.	Формула, примененная для вычисления предельной погрешности определения площади земельного участка, с подставленными значениями и итоговые (вычисленные) значения (**ΔР**), м2	—
7.	Предельный минимальный и максимальный размеры земельного участка (**Рмин и Рмакс), м^2**	—
8.	Кадастровый или иной государственный учетный номер (инвентарный) объекта недвижимости, расположенного на образуемом земельном участке	—
9.	Кадастровые номера исходных земельных участков	—
9.1.	Кадастровый номер входящего в состав земельного участка, представляющего собой единое землепользование (номер контура многоконтурного земельного участка), преобразование которого осуществляется	—

1	2	3
9.2.	Кадастровые номера земельных участков, исключаемых из состава измененного (исходного) земельного участка, представляющего собой единое землепользование	—
9.3.	Кадастровый или иной государственный учетный номер (инвентарный) объекта недвижимости, расположенного на измененном земельном участке	—
10.	Условный номер земельного участка	—
11	Учетный номер проекта межевания территории	—
12	Дополнительные сведения об образовании земельного участка	—
13	Сведения о земельных участках (землях общего пользования, территории общего пользования), посредством которых обеспечивается доступ	—
14.	Иные сведения	—

4. Пояснения к сведениям об образуемом земельном участке **:ЗУ1364** **:**

обозначение земельного участка

1.	

1. Сведения о характерных точках границ образуемого земельного участка **:ЗУ1365** **:**

обозначение земельного участка

Система координат МСК-40 Зона № 1

Обозначение характерных точек границ	Координаты, м		Метод определения координат	Формулы, примененные для расчета средней квадратической погрешности определения координат характерных точек границ (M_t), с подставленными в такие формулы значениями и итоговые (вычисленные) значения M_t, м	Описание закрепления точки
	X	Y			
1	2	3	4	5	6
н2988У	437032,70	1297930,00	Метод спутниковых геодезических измерений (определений)	$M_t = \sqrt{m_0^2 + m_1^2}$	—
н2984У	437038,58	1297932,55	Метод спутниковых геодезических измерений (определений)	$M_t = \sqrt{m_0^2 + m_1^2}$	—

н2983У	437037,36	1297935,36	Метод спутниковых геодезических измерений (определений)	$M_t = \sqrt{m_0^2 + m_1^2}$	—
н2989У	437037,24	1297935,63	Метод спутниковых геодезических измерений (определений)	$M_t = \sqrt{m_0^2 + m_1^2}$	—
н2990У	437031,37	1297933,08	Метод спутниковых геодезических измерений (определений)	$M_t = \sqrt{m_0^2 + m_1^2}$	—
н2988У	437032,70	1297930,00	Метод спутниковых геодезических измерений (определений)	$M_t = \sqrt{m_0^2 + m_1^2}$	—

2. Сведения о частях границ образуемого земельного участка :ЗУ1365 :

обозначение земельного участка

Обозначение части границ		Горизонтальное проложение (S), м	Описание прохождения части границ	Сведения о согласовании местоположения границ (согласовано/спорное)
от т.	до т.			
1	2	3	4	5
н2988У	н2984У	6,41	—	—
н2984У	н2983У	3,06	—	—
н2983У	н2989У	0,30	—	—
н2989У	н2990У	6,40	—	—
н2990У	н2988У	3,35	—	—

3. Сведения о характеристиках образуемого земельного участка :ЗУ1365 :

обозначение земельного участка

№ п/п	Наименование характеристик земельного участка	Значение характеристики
1	2	3
1.	Адрес земельного участка	—
1.1.	Сведения о местоположении земельного участка (при отсутствии адреса) в структурированном в соответствии с федеральной информационной адресной системой виде	—
1.2.	Дополнительные сведения о местоположении земельного участка	—
2	Категория земель	—
3	Вид (виды) разрешенного использования	—
3.1.	Дополнительные сведения об использовании земельного участка	—

1	2	3
4.	Реестровый номер границ территориальной зоны или в случае отсутствия такого реестрового номера ее индивидуальное обозначение (вид, тип, номер, индекс)	—
5.	Площадь земельного участка ± величина предельной погрешности определения (вычисления) площади (**Р ± ΔР**), **м^2**	22±—
6.	Формула, примененная для вычисления предельной погрешности определения площади земельного участка, с подставленными значениями и итоговые (вычисленные) значения (**ΔР**), м2	—
7.	Предельный минимальный и максимальный размеры земельного участка (**Рмин и Рмакс), м^2**	—
8.	Кадастровый или иной государственный учетный номер (инвентарный) объекта недвижимости, расположенного на образуемом земельном участке	—
9.	Кадастровые номера исходных земельных участков	—
9.1.	Кадастровый номер входящего в состав земельного участка, представляющего собой единое землепользование (номер контура многоконтурного земельного участка), преобразование которого осуществляется	—
9.2.	Кадастровые номера земельных участков, исключаемых из состава измененного (исходного) земельного участка, представляющего собой единое землепользование	—
9.3.	Кадастровый или иной государственный учетный номер (инвентарный) объекта недвижимости, расположенного на измененном земельном участке	—
10.	Условный номер земельного участка	—
11	Учетный номер проекта межевания территории	—
12	Дополнительные сведения об образовании земельного участка	—
13	Сведения о земельных участках (землях общего пользования, территории общего пользования), посредством которых обеспечивается доступ	—
14.	Иные сведения	—

4. Пояснения к сведениям об образуемом земельном участке **:ЗУ1365** **:**

обозначение земельного участка

1.	

1. Сведения о характерных точках границ образуемого земельного участка **40:26:000045:374:ЗУ1366** :

обозначение земельного участка

Зона № 1

Система координат МСК-40

Обозначение характерных точек границ	Координаты, м		Метод определения координат	Формулы, примененные для расчета средней квадратической погрешности определения координат характерных точек границ (M_t), с подставленными в такие формулы значениями и итоговые (вычисленные) значения M_t, м	Описание закрепления точки
	X	Y			
1	2	3	4	5	6
н2982У	437042,92	1297937,77	Метод спутниковых геодезических измерений (определений)	$M_t = \sqrt{m_0^2 + m_1^2}$	—
н2991У	437041,57	1297941,00	Метод спутниковых геодезических измерений (определений)	$M_t = \sqrt{m_0^2 + m_1^2}$	—
н2992У	437035,93	1297938,66	Метод спутниковых геодезических измерений (определений)	$M_t = \sqrt{m_0^2 + m_1^2}$	—
н2989У	437037,24	1297935,63	Метод спутниковых геодезических измерений (определений)	$M_t = \sqrt{m_0^2 + m_1^2}$	—
н2983У	437037,36	1297935,36	Метод спутниковых геодезических измерений (определений)	$M_t = \sqrt{m_0^2 + m_1^2}$	—
н2982У	437042,92	1297937,77	Метод спутниковых геодезических измерений (определений)	$M_t = \sqrt{m_0^2 + m_1^2}$	—

2. Сведения о частях границ образуемого земельного участка **40:26:000045:374:ЗУ1366** :

обозначение земельного участка

Обозначение части границ		Горизонтальное проложение (S), м	Описание прохождения части границ	Сведения о согласовании местоположения границ (согласовано/спорное)
от т.	до т.			

1	2	3	4	5
н2982У	н2991У	3,50	—	—
н2991У	н2992У	6,11	—	—
н2992У	н2989У	3,30	—	—
н2989У	н2983У	0,30	—	—
н2983У	н2982У	6,06	—	—

3. Сведения о характеристиках образуемого земельного участка **40:26:000045:374:ЗУ1366** :

обозначение земельного участка

№ п/п	Наименование характеристик земельного участка	Значение характеристики
1	2	3
1.	Адрес земельного участка	—
1.1.	Сведения о местоположении земельного участка (при отсутствии адреса) в структурированном в соответствии с федеральной информационной адресной системой виде	Калужская обл., г. Калуга, п. Силикатный
1.2.	Дополнительные сведения о местоположении земельного участка	—
2	Категория земель	Земли населенных пунктов
3	Вид (виды) разрешенного использования	Хранение автотранспорта
3.1.	Дополнительные сведения об использовании земельного участка	—
4.	Реестровый номер границ территориальной зоны или в случае отсутствия такого реестрового номера ее индивидуальное обозначение (вид, тип, номер, индекс)	—
5.	Площадь земельного участка ± величина предельной погрешности определения (вычисления) площади (**Р ± ΔР**), **м²**	22±2
6.	Формула, примененная для вычисления предельной погрешности определения площади земельного участка, с подставленными значениями и итоговые (вычисленные) значения (**ΔР**), м2	$\Delta P = 3,5 \cdot M_t \cdot \sqrt{P_{док}} = 3,5 \cdot 0,10 \cdot \sqrt{22} = 2$
7.	Предельный минимальный и максимальный размеры земельного участка (**Рмин и Рмакс), м²**	—
8.	Кадастровый или иной государственный учетный номер (инвентарный) объекта недвижимости, расположенного на образуемом земельном участке	—
9.	Кадастровые номера исходных земельных участков	40:26:000045:374
9.1.	Кадастровый номер входящего в состав земельного участка, представляющего собой единое землепользование (номер контура многоконтурного земельного участка), преобразование которого осуществляется	—

1	2	3
9.2.	Кадастровые номера земельных участков, исключаемых из состава измененного (исходного) земельного участка, представляющего собой единое землепользование	—
9.3.	Кадастровый или иной государственный учетный номер (инвентарный) объекта недвижимости, расположенного на измененном земельном участке	40:26:000043:1471, 40:26:000043:1474, 40:26:000043:1479, 40:26:000043:1653, 40:26:000043:1656, 40:26:000043:1674, 40:26:000043:1675, 40:26:000043:1683, 40:26:000043:1687, 40:26:000043:1713, 40:26:000043:1724, 40:26:000043:1726, 40:26:000043:1738, 40:26:000043:1742, 40:26:000043:1772, 40:26:000043:1827, 40:26:000043:1834, 40:26:000043:1837, 40:26:000043:1937
10.	Условный номер земельного участка	—
11	Учетный номер проекта межевания территории	—
12	Дополнительные сведения об образовании земельного участка	—
13	Сведения о земельных участках (землях общего пользования, территории общего пользования), посредством которых обеспечивается доступ	40:26:000045:374
14.	Иные сведения	—

4. Пояснения к сведениям об образуемом земельном участке **40:26:000045:374:ЗУ1366** **:**

обозначение земельного участка

1.	

1. Сведения о характерных точках границ образуемого земельного участка **:ЗУ1367** **:**

обозначение земельного участка

Система координат МСК-40 Зона № 1

Обозначение характерных точек границ	Координаты, м		Метод определения координат	Формулы, примененные для расчета средней квадратической погрешности определения координат характерных точек границ (M_t), с подставленными в такие формулы значениями и итоговые (вычисленные) значения M_t, м	Описание закрепления точки
	X	Y			
1	2	3	4	5	6

н2990У	437031,37	1297933,08	Метод спутниковых геодезических измерений (определений)	$M_t = \sqrt{m_0^2 + m_1^2}$	—
н2989У	437037,24	1297935,63	Метод спутниковых геодезических измерений (определений)	$M_t = \sqrt{m_0^2 + m_1^2}$	—
н2993У	437035,93	1297938,66	Метод спутниковых геодезических измерений (определений)	$M_t = \sqrt{m_0^2 + m_1^2}$	—
н2994У	437035,68	1297939,23	Метод спутниковых геодезических измерений (определений)	$M_t = \sqrt{m_0^2 + m_1^2}$	—
н2995У	437029,82	1297936,68	Метод спутниковых геодезических измерений (определений)	$M_t = \sqrt{m_0^2 + m_1^2}$	—
н2990У	437031,37	1297933,08	Метод спутниковых геодезических измерений (определений)	$M_t = \sqrt{m_0^2 + m_1^2}$	—

2. Сведения о частях границ образуемого земельного участка :ЗУ1367 :

обозначение земельного участка

Обозначение части границ		Горизонтальное проложение (S), м	Описание прохождения части границ	Сведения о согласовании местоположения границ (согласовано/спорное)
от т.	до т.			
1	2	3	4	5
н2990У	н2989У	6,40	—	—
н2989У	н2993У	3,30	—	—
н2993У	н2994У	0,62	—	—
н2994У	н2995У	6,39	—	—
н2995У	н2990У	3,92	—	—

3. Сведения о характеристиках образуемого земельного участка :ЗУ1367 :

обозначение земельного участка

№ п/п	Наименование характеристик земельного участка	Значение характеристики
1	2	3
1.	Адрес земельного участка	—

1	2	3
1.1.	Сведения о местоположении земельного участка (при отсутствии адреса) в структурированном в соответствии с федеральной информационной адресной системой виде	—
1.2.	Дополнительные сведения о местоположении земельного участка	—
2	Категория земель	—
3	Вид (виды) разрешенного использования	—
3.1.	Дополнительные сведения об использовании земельного участка	—
4.	Реестровый номер границ территориальной зоны или в случае отсутствия такого реестрового номера ее индивидуальное обозначение (вид, тип, номер, индекс)	—
5.	Площадь земельного участка ± величина предельной погрешности определения (вычисления) площади (**Р ± ΔР**), **м^2**	25±—
6.	Формула, примененная для вычисления предельной погрешности определения площади земельного участка, с подставленными значениями и итоговые (вычисленные) значения (**ΔР**), м2	—
7.	Предельный минимальный и максимальный размеры земельного участка (**Рмин и Рмакс), м^2**	—
8.	Кадастровый или иной государственный учетный номер (инвентарный) объекта недвижимости, расположенного на образуемом земельном участке	—
9.	Кадастровые номера исходных земельных участков	—
9.1.	Кадастровый номер входящего в состав земельного участка, представляющего собой единое землепользование (номер контура многоконтурного земельного участка), преобразование которого осуществляется	—
9.2.	Кадастровые номера земельных участков, исключаемых из состава измененного (исходного) земельного участка, представляющего собой единое землепользование	—
9.3.	Кадастровый или иной государственный учетный номер (инвентарный) объекта недвижимости, расположенного на измененном земельном участке	—
10.	Условный номер земельного участка	—
11	Учетный номер проекта межевания территории	—
12	Дополнительные сведения об образовании земельного участка	—
13	Сведения о земельных участках (землях общего пользования, территории общего пользования), посредством которых обеспечивается доступ	—
14.	Иные сведения	—

4. Пояснения к сведениям об образуемом земельном участке **:ЗУ1367** **:**

обозначение земельного участка

1.	

1. Сведения о характерных точках границ образуемого земельного участка **40:26:000045:374:ЗУ1368** **:**

обозначение земельного участка

Система координат МСК-40 Зона № 1

Обозначение характерных точек границ	Координаты, м		Метод определения координат	Формулы, примененные для расчета средней квадратической погрешности определения координат характерных точек границ (M_t), с подставленными в такие формулы значениями и итоговые (вычисленные) значения M_t, м	Описание закрепления точки
	X	Y			
1	2	3	4	5	6
н2991У	437041,57	1297941,00	Метод спутниковых геодезических измерений (определений)	$M_t = \sqrt{m_0^2 + m_1^2}$	—
н2996У	437040,26	1297944,05	Метод спутниковых геодезических измерений (определений)	$M_t = \sqrt{m_0^2 + m_1^2}$	—
н2997У	437034,65	1297941,62	Метод спутниковых геодезических измерений (определений)	$M_t = \sqrt{m_0^2 + m_1^2}$	—
н2998У	437035,68	1297939,23	Метод спутниковых геодезических измерений (определений)	$M_t = \sqrt{m_0^2 + m_1^2}$	—
н2992У	437035,93	1297938,66	Метод спутниковых геодезических измерений (определений)	$M_t = \sqrt{m_0^2 + m_1^2}$	—
н2991У	437041,57	1297941,00	Метод спутниковых геодезических измерений (определений)	$M_t = \sqrt{m_0^2 + m_1^2}$	—

2. Сведения о частях границ образуемого земельного участка **40:26:000045:374:ЗУ1368** :

обозначение земельного участка

Обозначение части границ		Горизонтальное проложение (S), м	Описание прохождения части границ	Сведения о согласовании местоположения границ (согласовано/спорное)
от т.	до т.			
1	2	3	4	5
н2991У	н2996У	3,32	—	—
н2996У	н2997У	6,11	—	—
н2997У	н2998У	2,60	—	—
н2998У	н2992У	0,62	—	—
н2992У	н2991У	6,11	—	—

3. Сведения о характеристиках образуемого земельного участка **40:26:000045:374:ЗУ1368** :

обозначение земельного участка

№ п/п	Наименование характеристик земельного участка	Значение характеристики
1	2	3
1.	Адрес земельного участка	—
1.1.	Сведения о местоположении земельного участка (при отсутствии адреса) в структурированном в соответствии с федеральной информационной адресной системой виде	Калужская обл., г. Калуга, п. Силикатный
1.2.	Дополнительные сведения о местоположении земельного участка	—
2	Категория земель	Земли населенных пунктов
3	Вид (виды) разрешенного использования	Хранение автотранспорта
3.1.	Дополнительные сведения об использовании земельного участка	—
4.	Реестровый номер границ территориальной зоны или в случае отсутствия такого реестрового номера ее индивидуальное обозначение (вид, тип, номер, индекс)	—
5.	Площадь земельного участка ± величина предельной погрешности определения (вычисления) площади (**Р ± ΔР**), **м²**	20±2
6.	Формула, примененная для вычисления предельной погрешности определения площади земельного участка, с подставленными значениями и итоговые (вычисленные) значения (**ΔР**), м2	$\Delta P = 3,5 \cdot M_t \cdot \sqrt{P_{док}} = 3,5 \cdot 0,10 \cdot \sqrt{20} = 2$
7.	Предельный минимальный и максимальный размеры земельного участка (**Рмин и Рмакс), м²**	—

1	2	3
8.	Кадастровый или иной государственный учетный номер (инвентарный) объекта недвижимости, расположенного на образуемом земельном участке	—
9.	Кадастровые номера исходных земельных участков	40:26:000045:374
9.1.	Кадастровый номер входящего в состав земельного участка, представляющего собой единое землепользование (номер контура многоконтурного земельного участка), преобразование которого осуществляется	—
9.2.	Кадастровые номера земельных участков, исключаемых из состава измененного (исходного) земельного участка, представляющего собой единое землепользование	—
9.3.	Кадастровый или иной государственный учетный номер (инвентарный) объекта недвижимости, расположенного на измененном земельном участке	40:26:000043:1471, 40:26:000043:1474, 40:26:000043:1479, 40:26:000043:1653, 40:26:000043:1656, 40:26:000043:1674, 40:26:000043:1675, 40:26:000043:1683, 40:26:000043:1687, 40:26:000043:1713, 40:26:000043:1724, 40:26:000043:1726, 40:26:000043:1738, 40:26:000043:1742, 40:26:000043:1772, 40:26:000043:1827, 40:26:000043:1834, 40:26:000043:1837, 40:26:000043:1937
10.	Условный номер земельного участка	—
11	Учетный номер проекта межевания территории	—
12	Дополнительные сведения об образовании земельного участка	—
13	Сведения о земельных участках (землях общего пользования, территории общего пользования), посредством которых обеспечивается доступ	40:26:000045:374
14.	Иные сведения	—

4. Пояснения к сведениям об образуемом земельном участке **40:26:000045:374:ЗУ1368** **:**

обозначение земельного участка

1.	

1. Сведения о характерных точках границ образуемого земельного участка **40:26:000045:374:ЗУ1369** **:**

обозначение земельного участка

Система координат МСК-40 Зона № 1

Обозначение характерных точек границ	Координаты, м		Метод определения координат	Формулы, примененные для расчета средней квадратической погрешности определения координат характерных точек границ (M_t), с подставленными в такие формулы значениями и итоговые (вычисленные) значения M_t, м	Описание закрепления точки
	X	Y			
1	2	3	4	5	6
н2996У	437040,26	1297944,05	Метод спутниковых геодезических измерений (определений)	$M_t = \sqrt{m_0^2 + m_1^2}$	—
н2999У	437038,83	1297947,37	Метод спутниковых геодезических измерений (определений)	$M_t = \sqrt{m_0^2 + m_1^2}$	—
н3000У	437033,21	1297944,93	Метод спутниковых геодезических измерений (определений)	$M_t = \sqrt{m_0^2 + m_1^2}$	—
н3001У	437034,30	1297942,41	Метод спутниковых геодезических измерений (определений)	$M_t = \sqrt{m_0^2 + m_1^2}$	—
н3002У	437034,65	1297941,62	Метод спутниковых геодезических измерений (определений)	$M_t = \sqrt{m_0^2 + m_1^2}$	—
н2996У	437040,26	1297944,05	Метод спутниковых геодезических измерений (определений)	$M_t = \sqrt{m_0^2 + m_1^2}$	—

2. Сведения о частях границ образуемого земельного участка 40:26:000045:374:ЗУ1369 :

обозначение земельного участка

Обозначение части границ		Горизонтальное проложение (S), м	Описание прохождения части границ	Сведения о согласовании местоположения границ (согласовано/спорное)
от т.	до т.			
1	2	3	4	5
н2996У	н2999У	3,61	—	—
н2999У	н3000У	6,13	—	—
н3000У	н3001У	2,75	—	—

н3001У	н3002У	0,86	—	—
н3002У	н2996У	6,11	—	—

3. Сведения о характеристиках образуемого земельного участка **40:26:000045:374:ЗУ1369** :

обозначение земельного участка

№ п/п	Наименование характеристик земельного участка	Значение характеристики
1	2	3
1.	Адрес земельного участка	—
1.1.	Сведения о местоположении земельного участка (при отсутствии адреса) в структурированном в соответствии с федеральной информационной адресной системой виде	Калужская обл., г. Калуга, п. Силикатный
1.2.	Дополнительные сведения о местоположении земельного участка	—
2	Категория земель	Земли населенных пунктов
3	Вид (виды) разрешенного использования	Хранение автотранспорта
3.1.	Дополнительные сведения об использовании земельного участка	—
4.	Реестровый номер границ территориальной зоны или в случае отсутствия такого реестрового номера ее индивидуальное обозначение (вид, тип, номер, индекс)	—
5.	Площадь земельного участка ± величина предельной погрешности определения (вычисления) площади (**Р ± ΔР**), **м²**	22±2
6.	Формула, примененная для вычисления предельной погрешности определения площади земельного участка, с подставленными значениями и итоговые (вычисленные) значения (**ΔР**), м2	$\Delta P = 3,5 \cdot M_t \cdot \sqrt{P_{док}} = 3,5 \cdot 0,10 \cdot \sqrt{22} = 2$
7.	Предельный минимальный и максимальный размеры земельного участка (**Рмин и Рмакс), м²**	—
8.	Кадастровый или иной государственный учетный номер (инвентарный) объекта недвижимости, расположенного на образуемом земельном участке	—
9.	Кадастровые номера исходных земельных участков	40:26:000045:374
9.1.	Кадастровый номер входящего в состав земельного участка, представляющего собой единое землепользование (номер контура многоконтурного земельного участка), преобразование которого осуществляется	—
9.2.	Кадастровые номера земельных участков, исключаемых из состава измененного (исходного) земельного участка, представляющего собой единое землепользование	—

1	2	3
9.3.	Кадастровый или иной государственный учетный номер (инвентарный) объекта недвижимости, расположенного на измененном земельном участке	40:26:000043:1471, 40:26:000043:1474, 40:26:000043:1479, 40:26:000043:1653, 40:26:000043:1656, 40:26:000043:1674, 40:26:000043:1675, 40:26:000043:1683, 40:26:000043:1687, 40:26:000043:1713, 40:26:000043:1724, 40:26:000043:1726, 40:26:000043:1738, 40:26:000043:1742, 40:26:000043:1772, 40:26:000043:1827, 40:26:000043:1834, 40:26:000043:1837, 40:26:000043:1937
10.	Условный номер земельного участка	—
11	Учетный номер проекта межевания территории	—
12	Дополнительные сведения об образовании земельного участка	—
13	Сведения о земельных участках (землях общего пользования, территории общего пользования), посредством которых обеспечивается доступ	40:26:000045:374
14.	Иные сведения	—

4. Пояснения к сведениям об образуемом земельном участке **40:26:000045:374:ЗУ1369** **:**

обозначение земельного участка

1.	

1. Сведения о характерных точках границ образуемого земельного участка **:ЗУ1370** **:**

обозначение земельного участка

Система координат МСК-40 Зона № 1

Обозначение характерных точек границ	Координаты, м		Метод определения координат	Формулы, примененные для расчета средней квадратической погрешности определения координат характерных точек границ (M_t), с подставленными в такие формулы значениями и итоговые (вычисленные) значения M_t, м	Описание закрепления точки
	X	Y			
1	2	3	4	5	6
н2995У	437029,82	1297936,68	Метод спутниковых геодезических измерений (определений)	$M_t = \sqrt{m_0^2 + m_1^2}$	—

н2994У	437035,68	1297939,23	Метод спутниковых геодезических измерений (определений)	$M_t = \sqrt{m_0^2 + m_1^2}$	—
н3002У	437034,65	1297941,62	Метод спутниковых геодезических измерений (определений)	$M_t = \sqrt{m_0^2 + m_1^2}$	—
н3001У	437034,30	1297942,41	Метод спутниковых геодезических измерений (определений)	$M_t = \sqrt{m_0^2 + m_1^2}$	—
н3003У	437028,47	1297939,88	Метод спутниковых геодезических измерений (определений)	$M_t = \sqrt{m_0^2 + m_1^2}$	—
н2995У	437029,82	1297936,68	Метод спутниковых геодезических измерений (определений)	$M_t = \sqrt{m_0^2 + m_1^2}$	—

2. Сведения о частях границ образуемого земельного участка **:ЗУ1370** **:**

обозначение земельного участка

Обозначение части границ		Горизонтальное проложение (S), м	Описание прохождения части границ	Сведения о согласовании местоположения границ (согласовано/спорное)
от т.	до т.			
1	2	3	4	5
н2995У	н2994У	6,39	—	—
н2994У	н3002У	2,60	—	—
н3002У	н3001У	0,86	—	—
н3001У	н3003У	6,36	—	—
н3003У	н2995У	3,47	—	—

3. Сведения о характеристиках образуемого земельного участка **:ЗУ1370** **:**

обозначение земельного участка

№ п/п	Наименование характеристик земельного участка	Значение характеристики
1	2	3
1.	Адрес земельного участка	—
1.1.	Сведения о местоположении земельного участка (при отсутствии адреса) в структурированном в соответствии с федеральной информационной адресной системой виде	—
1.2.	Дополнительные сведения о местоположении земельного участка	—

1	2	3
2	Категория земель	—
3	Вид (виды) разрешенного использования	—
3.1.	Дополнительные сведения об использовании земельного участка	—
4.	Реестровый номер границ территориальной зоны или в случае отсутствия такого реестрового номера ее индивидуальное обозначение (вид, тип, номер, индекс)	—
5.	Площадь земельного участка ± величина предельной погрешности определения (вычисления) площади (**Р ± ΔР**), **м^2**	22±—
6.	Формула, примененная для вычисления предельной погрешности определения площади земельного участка, с подставленными значениями и итоговые (вычисленные) значения (**ΔР**), м2	—
7.	Предельный минимальный и максимальный размеры земельного участка (**Рмин и Рмакс), м^2**	—
8.	Кадастровый или иной государственный учетный номер (инвентарный) объекта недвижимости, расположенного на образуемом земельном участке	—
9.	Кадастровые номера исходных земельных участков	—
9.1.	Кадастровый номер входящего в состав земельного участка, представляющего собой единое землепользование (номер контура многоконтурного земельного участка), преобразование которого осуществляется	—
9.2.	Кадастровые номера земельных участков, исключаемых из состава измененного (исходного) земельного участка, представляющего собой единое землепользование	—
9.3.	Кадастровый или иной государственный учетный номер (инвентарный) объекта недвижимости, расположенного на измененном земельном участке	—
10.	Условный номер земельного участка	—
11	Учетный номер проекта межевания территории	—
12	Дополнительные сведения об образовании земельного участка	—
13	Сведения о земельных участках (землях общего пользования, территории общего пользования), посредством которых обеспечивается доступ	—
14.	Иные сведения	—

4. Пояснения к сведениям об образуемом земельном участке **:ЗУ1370** **:**

обозначение земельного участка

1.	

1. Сведения о характерных точках границ образуемого земельного участка **:ЗУ1371** **:**

обозначение земельного участка

Система координат МСК-40 Зона № 1

Обозначение характерных точек границ	**Координаты, м**		**Метод определения координат**	**Формулы, примененные для расчета средней квадратической погрешности определения координат характерных точек границ (M_t), с подставленными в такие формулы значениями и итоговые (вычисленные) значения M_t, м**	**Описание закрепления точки**
	X	**Y**			
1	**2**	**3**	**4**	**5**	**6**
н3003У	437028,47	1297939,88	Метод спутниковых геодезических измерений (определений)	$M_t = \sqrt{m_0^2 + m_1^2}$	—
н3004У	437034,30	1297942,41	Метод спутниковых геодезических измерений (определений)	$M_t = \sqrt{m_0^2 + m_1^2}$	—
н3000У	437033,21	1297944,93	Метод спутниковых геодезических измерений (определений)	$M_t = \sqrt{m_0^2 + m_1^2}$	—
н3005У	437032,93	1297945,57	Метод спутниковых геодезических измерений (определений)	$M_t = \sqrt{m_0^2 + m_1^2}$	—
н3006У	437027,14	1297943,05	Метод спутниковых геодезических измерений (определений)	$M_t = \sqrt{m_0^2 + m_1^2}$	—
н3003У	437028,47	1297939,88	Метод спутниковых геодезических измерений (определений)	$M_t = \sqrt{m_0^2 + m_1^2}$	—

2. Сведения о частях границ образуемого земельного участка :ЗУ1371 :

обозначение земельного участка

Обозначение части границ		Горизонтальное проложение (S), м	Описание прохождения части границ	Сведения о согласовании местоположения границ (согласовано/спорное)
от т.	до т.			
1	2	3	4	5
н3003У	н3004У	6,36	—	—
н3004У	н3000У	2,75	—	—
н3000У	н3005У	0,70	—	—
н3005У	н3006У	6,31	—	—
н3006У	н3003У	3,44	—	—

3. Сведения о характеристиках образуемого земельного участка :ЗУ1371 :

обозначение земельного участка

№ п/п	Наименование характеристик земельного участка	Значение характеристики
1	2	3
1.	Адрес земельного участка	—
1.1.	Сведения о местоположении земельного участка (при отсутствии адреса) в структурированном в соответствии с федеральной информационной адресной системой виде	—
1.2.	Дополнительные сведения о местоположении земельного участка	—
2	Категория земель	—
3	Вид (виды) разрешенного использования	—
3.1.	Дополнительные сведения об использовании земельного участка	—
4.	Реестровый номер границ территориальной зоны или в случае отсутствия такого реестрового номера ее индивидуальное обозначение (вид, тип, номер, индекс)	—
5.	Площадь земельного участка ± величина предельной погрешности определения (вычисления) площади (**Р ± ΔР**), **м²**	22±—
6.	Формула, примененная для вычисления предельной погрешности определения площади земельного участка, с подставленными значениями и итоговые (вычисленные) значения (**ΔР**), м2	—
7.	Предельный минимальный и максимальный размеры земельного участка (**Рмин и Рмакс), м²**	—

1	2	3
8.	Кадастровый или иной государственный учетный номер (инвентарный) объекта недвижимости, расположенного на образуемом земельном участке	—
9.	Кадастровые номера исходных земельных участков	—
9.1.	Кадастровый номер входящего в состав земельного участка, представляющего собой единое землепользование (номер контура многоконтурного земельного участка), преобразование которого осуществляется	—
9.2.	Кадастровые номера земельных участков, исключаемых из состава измененного (исходного) земельного участка, представляющего собой единое землепользование	—
9.3.	Кадастровый или иной государственный учетный номер (инвентарный) объекта недвижимости, расположенного на измененном земельном участке	—
10.	Условный номер земельного участка	—
11	Учетный номер проекта межевания территории	—
12	Дополнительные сведения об образовании земельного участка	—
13	Сведения о земельных участках (землях общего пользования, территории общего пользования), посредством которых обеспечивается доступ	—
14.	Иные сведения	—

4. Пояснения к сведениям об образуемом земельном участке **:ЗУ1371** **:**

обозначение земельного участка

1.	

1. Сведения о характерных точках границ образуемого земельного участка **:ЗУ1372** **:**

обозначение земельного участка

Система координат МСК-40 Зона № 1

Обозначение характерных точек границ	Координаты, м		Метод определения координат	Формулы, примененные для расчета средней квадратической погрешности определения координат характерных точек границ (M_t), с подставленными в такие формулы значениями и итоговые (вычисленные) значения M_t, м	Описание закрепления точки
	X	Y			
1	2	3	4	5	6
н3006У	437027,14	1297943,05	Метод спутниковых геодезических измерений (определений)	$M_t = \sqrt{m_0^2 + m_1^2}$	—
н3005У	437032,93	1297945,57	Метод спутниковых геодезических измерений (определений)	$M_t = \sqrt{m_0^2 + m_1^2}$	—
н3007У	437031,79	1297948,25	Метод спутниковых геодезических измерений (определений)	$M_t = \sqrt{m_0^2 + m_1^2}$	—
н3008У	437031,56	1297948,79	Метод спутниковых геодезических измерений (определений)	$M_t = \sqrt{m_0^2 + m_1^2}$	—
н3009У	437025,86	1297946,30	Метод спутниковых геодезических измерений (определений)	$M_t = \sqrt{m_0^2 + m_1^2}$	—
н3006У	437027,14	1297943,05	Метод спутниковых геодезических измерений (определений)	$M_t = \sqrt{m_0^2 + m_1^2}$	—

2. Сведения о частях границ образуемого земельного участка :ЗУ1372 :

обозначение земельного участка

Обозначение части границ		Горизонтальное проложение (S), м	Описание прохождения части границ	Сведения о согласовании местоположения границ (согласовано/спорное)
от т.	до т.			
1	2	3	4	5
н3006У	н3005У	6,31	—	—
н3005У	н3007У	2,91	—	—
н3007У	н3008У	0,59	—	—

н3008У	н3009У	6,22	—	—
н3009У	н3006У	3,49	—	—

3. Сведения о характеристиках образуемого земельного участка **:ЗУ1372** **:**

обозначение земельного участка

№ п/п	Наименование характеристик земельного участка	Значение характеристики
1	2	3
1.	Адрес земельного участка	—
1.1.	Сведения о местоположении земельного участка (при отсутствии адреса) в структурированном в соответствии с федеральной информационной адресной системой виде	—
1.2.	Дополнительные сведения о местоположении земельного участка	—
2	Категория земель	—
3	Вид (виды) разрешенного использования	—
3.1.	Дополнительные сведения об использовании земельного участка	—
4.	Реестровый номер границ территориальной зоны или в случае отсутствия такого реестрового номера ее индивидуальное обозначение (вид, тип, номер, индекс)	—
5.	Площадь земельного участка ± величина предельной погрешности определения (вычисления) площади (**Р ± ΔР**), **м^2**	22±—
6.	Формула, примененная для вычисления предельной погрешности определения площади земельного участка, с подставленными значениями и итоговые (вычисленные) значения (**ΔР**), м2	—
7.	Предельный минимальный и максимальный размеры земельного участка (**Рмин и Рмакс), м^2**	—
8.	Кадастровый или иной государственный учетный номер (инвентарный) объекта недвижимости, расположенного на образуемом земельном участке	—
9.	Кадастровые номера исходных земельных участков	—
9.1.	Кадастровый номер входящего в состав земельного участка, представляющего собой единое землепользование (номер контура многоконтурного земельного участка), преобразование которого осуществляется	—
9.2.	Кадастровые номера земельных участков, исключаемых из состава измененного (исходного) земельного участка, представляющего собой единое землепользование	—

1	2	3
9.3.	Кадастровый или иной государственный учетный номер (инвентарный) объекта недвижимости, расположенного на измененном земельном участке	—
10.	Условный номер земельного участка	—
11	Учетный номер проекта межевания территории	—
12	Дополнительные сведения об образовании земельного участка	—
13	Сведения о земельных участках (землях общего пользования, территории общего пользования), посредством которых обеспечивается доступ	—
14.	Иные сведения	—

4. Пояснения к сведениям об образуемом земельном участке **:ЗУ1372** :

обозначение земельного участка

1.	

1. Сведения о характерных точках границ образуемого земельного участка **40:26:000045:374:ЗУ1373** :

обозначение земельного участка

Система координат МСК-40 Зона № 1

Обозначение характерных точек границ	Координаты, м		Метод определения координат	Формулы, примененные для расчета средней квадратической погрешности определения координат характерных точек границ (M_t), с подставленными в такие формулы значениями и итоговые (вычисленные) значения M_t, м	Описание закрепления точки
	X	Y			
1	2	3	4	5	6
н2999У	437038,83	1297947,37	Метод спутниковых геодезических измерений (определений)	$M_t = \sqrt{m_0^2 + m_1^2}$	—
н3010У	437037,42	1297950,65	Метод спутниковых геодезических измерений (определений)	$M_t = \sqrt{m_0^2 + m_1^2}$	—
н3007У	437031,79	1297948,25	Метод спутниковых геодезических измерений (определений)	$M_t = \sqrt{m_0^2 + m_1^2}$	—

н3005У	437032,93	1297945,57	Метод спутниковых геодезических измерений (определений)	$M_t = \sqrt{m_0^2 + m_1^2}$	—
н3011У	437033,21	1297944,93	Метод спутниковых геодезических измерений (определений)	$M_t = \sqrt{m_0^2 + m_1^2}$	—
н2999У	437038,83	1297947,37	Метод спутниковых геодезических измерений (определений)	$M_t = \sqrt{m_0^2 + m_1^2}$	—

2. Сведения о частях границ образуемого земельного участка **40:26:000045:374:ЗУ1373** **:**

обозначение земельного участка

Обозначение части границ		Горизонтальное проложение (S), м	Описание прохождения части границ	Сведения о согласовании местоположения границ (согласовано/спорное)
от т.	до т.			
1	2	3	4	5
н2999У	н3010У	3,57	—	—
н3010У	н3007У	6,12	—	—
н3007У	н3005У	2,91	—	—
н3005У	н3011У	0,70	—	—
н3011У	н2999У	6,13	—	—

3. Сведения о характеристиках образуемого земельного участка **40:26:000045:374:ЗУ1373** **:**

обозначение земельного участка

№ п/п	Наименование характеристик земельного участка	Значение характеристики
1	2	3
1.	Адрес земельного участка	—
1.1.	Сведения о местоположении земельного участка (при отсутствии адреса) в структурированном в соответствии с федеральной информационной адресной системой виде	Калужская обл., г. Калуга, п. Силикатный
1.2.	Дополнительные сведения о местоположении земельного участка	—
2	Категория земель	Земли населенных пунктов
3	Вид (виды) разрешенного использования	Хранение автотранспорта
3.1.	Дополнительные сведения об использовании земельного участка	—
4.	Реестровый номер границ территориальной зоны или в случае отсутствия такого реестрового номера ее индивидуальное обозначение (вид, тип, номер, индекс)	—

1	2	3
5.	Площадь земельного участка ± величина предельной погрешности определения (вычисления) площади (**Р ± ΔР**), **м²**	22±2
6.	Формула, примененная для вычисления предельной погрешности определения площади земельного участка, с подставленными значениями и итоговые (вычисленные) значения (**ΔР**), м2	$\Delta P = 3{,}5 \cdot M_t \cdot \sqrt{P_{док}} = 3{,}5 \cdot 0{,}10 \cdot \sqrt{22} = 2$
7.	Предельный минимальный и максимальный размеры земельного участка (**Рмин и Рмакс), м²**	—
8.	Кадастровый или иной государственный учетный номер (инвентарный) объекта недвижимости, расположенного на образуемом земельном участке	—
9.	Кадастровые номера исходных земельных участков	40:26:000045:374
9.1.	Кадастровый номер входящего в состав земельного участка, представляющего собой единое землепользование (номер контура многоконтурного земельного участка), преобразование которого осуществляется	—
9.2.	Кадастровые номера земельных участков, исключаемых из состава измененного (исходного) земельного участка, представляющего собой единое землепользование	—
9.3.	Кадастровый или иной государственный учетный номер (инвентарный) объекта недвижимости, расположенного на измененном земельном участке	40:26:000043:1471, 40:26:000043:1474, 40:26:000043:1479, 40:26:000043:1653, 40:26:000043:1656, 40:26:000043:1674, 40:26:000043:1675, 40:26:000043:1683, 40:26:000043:1687, 40:26:000043:1713, 40:26:000043:1724, 40:26:000043:1726, 40:26:000043:1738, 40:26:000043:1742, 40:26:000043:1772, 40:26:000043:1827, 40:26:000043:1834, 40:26:000043:1837, 40:26:000043:1937
10.	Условный номер земельного участка	—
11	Учетный номер проекта межевания территории	—
12	Дополнительные сведения об образовании земельного участка	—
13	Сведения о земельных участках (землях общего пользования, территории общего пользования), посредством которых обеспечивается доступ	40:26:000045:374
14.	Иные сведения	—

4. Пояснения к сведениям об образуемом земельном участке **40:26:000045:374:ЗУ1373** **:**

обозначение земельного участка

1.	

1. Сведения о характерных точках границ образуемого земельного участка **40:26:000045:374:ЗУ1374** :

обозначение земельного участка

Зона № 1

Система координат МСК-40

Обозначение характерных точек границ	Координаты, м		Метод определения координат	Формулы, примененные для расчета средней квадратической погрешности определения координат характерных точек границ (M_t), с подставленными в такие формулы значениями и итоговые (вычисленные) значения M_t, м	Описание закрепления точки
	X	Y			
1	2	3	4	5	6
н3010У	437037,42	1297950,65	Метод спутниковых геодезических измерений (определений)	$M_t = \sqrt{m_0^2 + m_1^2}$	—
н3012У	437036,09	1297953,73	Метод спутниковых геодезических измерений (определений)	$M_t = \sqrt{m_0^2 + m_1^2}$	—
н3013У	437030,47	1297951,38	Метод спутниковых геодезических измерений (определений)	$M_t = \sqrt{m_0^2 + m_1^2}$	—
н3008У	437031,56	1297948,79	Метод спутниковых геодезических измерений (определений)	$M_t = \sqrt{m_0^2 + m_1^2}$	—
н3007У	437031,79	1297948,25	Метод спутниковых геодезических измерений (определений)	$M_t = \sqrt{m_0^2 + m_1^2}$	—
н3010У	437037,42	1297950,65	Метод спутниковых геодезических измерений (определений)	$M_t = \sqrt{m_0^2 + m_1^2}$	—

2. Сведения о частях границ образуемого земельного участка **40:26:000045:374:ЗУ1374** :

обозначение земельного участка

Обозначение части границ		Горизонтальное проложение (S), м	Описание прохождения части границ	Сведения о согласовании местоположения границ (согласовано/спорное)
от т.	до т.			

1	2	3	4	5
н3010У	н3012У	3,35	—	—
н3012У	н3013У	6,09	—	—
н3013У	н3008У	2,81	—	—
н3008У	н3007У	0,59	—	—
н3007У	н3010У	6,12	—	—

3. Сведения о характеристиках образуемого земельного участка **40:26:000045:374:ЗУ1374** :

обозначение земельного участка

№ п/п	Наименование характеристик земельного участка	Значение характеристики
1	2	3
1.	Адрес земельного участка	—
1.1.	Сведения о местоположении земельного участка (при отсутствии адреса) в структурированном в соответствии с федеральной информационной адресной системой виде	Калужская обл., г. Калуга, п. Силикатный
1.2.	Дополнительные сведения о местоположении земельного участка	—
2	Категория земель	Земли населенных пунктов
3	Вид (виды) разрешенного использования	Хранение автотранспорта
3.1.	Дополнительные сведения об использовании земельного участка	—
4.	Реестровый номер границ территориальной зоны или в случае отсутствия такого реестрового номера ее индивидуальное обозначение (вид, тип, номер, индекс)	—
5.	Площадь земельного участка ± величина предельной погрешности определения (вычисления) площади (**Р ± ΔР**), **м²**	21±2
6.	Формула, примененная для вычисления предельной погрешности определения площади земельного участка, с подставленными значениями и итоговые (вычисленные) значения (**ΔР**), м2	$\Delta P = 3,5 \cdot M_t \cdot \sqrt{P_{док}} = 3,5 \cdot 0,10 \cdot \sqrt{21} = 2$
7.	Предельный минимальный и максимальный размеры земельного участка (**Рмин и Рмакс), м²**	—
8.	Кадастровый или иной государственный учетный номер (инвентарный) объекта недвижимости, расположенного на образуемом земельном участке	—
9.	Кадастровые номера исходных земельных участков	40:26:000045:374
9.1.	Кадастровый номер входящего в состав земельного участка, представляющего собой единое землепользование (номер контура многоконтурного земельного участка), преобразование которого осуществляется	—

1	2	3
9.2.	Кадастровые номера земельных участков, исключаемых из состава измененного (исходного) земельного участка, представляющего собой единое землепользование	—
9.3.	Кадастровый или иной государственный учетный номер (инвентарный) объекта недвижимости, расположенного на измененном земельном участке	40:26:000043:1471, 40:26:000043:1474, 40:26:000043:1479, 40:26:000043:1653, 40:26:000043:1656, 40:26:000043:1674, 40:26:000043:1675, 40:26:000043:1683, 40:26:000043:1687, 40:26:000043:1713, 40:26:000043:1724, 40:26:000043:1726, 40:26:000043:1738, 40:26:000043:1742, 40:26:000043:1772, 40:26:000043:1827, 40:26:000043:1834, 40:26:000043:1837, 40:26:000043:1937
10.	Условный номер земельного участка	—
11	Учетный номер проекта межевания территории	—
12	Дополнительные сведения об образовании земельного участка	—
13	Сведения о земельных участках (землях общего пользования, территории общего пользования), посредством которых обеспечивается доступ	40:26:000045:374
14.	Иные сведения	—

4. Пояснения к сведениям об образуемом земельном участке **40:26:000045:374:ЗУ1374** :

обозначение земельного участка

1.	

1. Сведения о характерных точках границ образуемого земельного участка **40:26:000045:374:ЗУ1375** :

обозначение земельного участка

Система координат МСК-40 Зона № 1

Обозначение характерных точек границ	Координаты, м		Метод определения координат	Формулы, примененные для расчета средней квадратической погрешности определения координат характерных точек границ (M_t), с подставленными в такие формулы значениями и итоговые (вычисленные) значения M_t, м	Описание закрепления точки
	X	Y			
1	2	3	4	5	6

н3013У	437030,47	1297951,38	Метод спутниковых геодезических измерений (определений)	$M_t = \sqrt{m_0^2 + m_1^2}$	—
н3012У	437036,09	1297953,73	Метод спутниковых геодезических измерений (определений)	$M_t = \sqrt{m_0^2 + m_1^2}$	—
н3014У	437034,67	1297957,05	Метод спутниковых геодезических измерений (определений)	$M_t = \sqrt{m_0^2 + m_1^2}$	—
н3015У	437029,02	1297954,67	Метод спутниковых геодезических измерений (определений)	$M_t = \sqrt{m_0^2 + m_1^2}$	—
н3016У	437030,26	1297951,87	Метод спутниковых геодезических измерений (определений)	$M_t = \sqrt{m_0^2 + m_1^2}$	—
н3013У	437030,47	1297951,38	Метод спутниковых геодезических измерений (определений)	$M_t = \sqrt{m_0^2 + m_1^2}$	—

2. Сведения о частях границ образуемого земельного участка 40:26:000045:374:ЗУ1375 :

обозначение земельного участка

Обозначение части границ		Горизонтальное проложение (S), м	Описание прохождения части границ	Сведения о согласовании местоположения границ (согласовано/спорное)
от т.	до т.			
1	2	3	4	5
н3013У	н3012У	6,09	—	—
н3012У	н3014У	3,61	—	—
н3014У	н3015У	6,13	—	—
н3015У	н3016У	3,06	—	—
н3016У	н3013У	0,53	—	—

3. Сведения о характеристиках образуемого земельного участка 40:26:000045:374:ЗУ1375 :

обозначение земельного участка

№ п/п	Наименование характеристик земельного участка	Значение характеристики
1	2	3
1.	Адрес земельного участка	—

1	2	3
1.1.	Сведения о местоположении земельного участка (при отсутствии адреса) в структурированном в соответствии с федеральной информационной адресной системой виде	Калужская обл., г. Калуга, п. Силикатный
1.2.	Дополнительные сведения о местоположении земельного участка	—
2	Категория земель	Земли населенных пунктов
3	Вид (виды) разрешенного использования	Хранение автотранспорта
3.1.	Дополнительные сведения об использовании земельного участка	—
4.	Реестровый номер границ территориальной зоны или в случае отсутствия такого реестрового номера ее индивидуальное обозначение (вид, тип, номер, индекс)	—
5.	Площадь земельного участка ± величина предельной погрешности определения (вычисления) площади (**Р ± ΔР**), **м²**	22±2
6.	Формула, примененная для вычисления предельной погрешности определения площади земельного участка, с подставленными значениями и итоговые (вычисленные) значения (**ΔР**), м2	$\Delta P = 3,5 \cdot M_t \cdot \sqrt{P_{док}} = 3,5 \cdot 0,10 \cdot \sqrt{22} = 2$
7.	Предельный минимальный и максимальный размеры земельного участка (**Рмин и Рмакс), м²**	—
8.	Кадастровый или иной государственный учетный номер (инвентарный) объекта недвижимости, расположенного на образуемом земельном участке	—
9.	Кадастровые номера исходных земельных участков	40:26:000045:374
9.1.	Кадастровый номер входящего в состав земельного участка, представляющего собой единое землепользование (номер контура многоконтурного земельного участка), преобразование которого осуществляется	—
9.2.	Кадастровые номера земельных участков, исключаемых из состава измененного (исходного) земельного участка, представляющего собой единое землепользование	—
9.3.	Кадастровый или иной государственный учетный номер (инвентарный) объекта недвижимости, расположенного на измененном земельном участке	40:26:000043:1471, 40:26:000043:1474, 40:26:000043:1479, 40:26:000043:1653, 40:26:000043:1656, 40:26:000043:1674, 40:26:000043:1675, 40:26:000043:1683, 40:26:000043:1687, 40:26:000043:1713, 40:26:000043:1724, 40:26:000043:1726, 40:26:000043:1738, 40:26:000043:1742, 40:26:000043:1772, 40:26:000043:1827, 40:26:000043:1834, 40:26:000043:1837, 40:26:000043:1937
10.	Условный номер земельного участка	—
11	Учетный номер проекта межевания территории	—

1	2	3
12	Дополнительные сведения об образовании земельного участка	—
13	Сведения о земельных участках (землях общего пользования, территории общего пользования), посредством которых обеспечивается доступ	40:26:000045:374
14.	Иные сведения	—

4. Пояснения к сведениям об образуемом земельном участке **40:26:000045:374:ЗУ1375** :

обозначение земельного участка

1.	

1. Сведения о характерных точках границ образуемого земельного участка **:ЗУ1376** :

обозначение земельного участка

Система координат МСК-40 Зона № 1

Обозначение характерных точек границ	Координаты, м		Метод определения координат	Формулы, примененные для расчета средней квадратической погрешности определения координат характерных точек границ (M_t), с подставленными в такие формулы значениями и итоговые (вычисленные) значения M_t, м	Описание закрепления точки
	X	Y			
1	2	3	4	5	6
н3009У	437025,86	1297946,30	Метод спутниковых геодезических измерений (определений)	$M_t = \sqrt{m_0^2 + m_1^2}$	—
н3008У	437031,56	1297948,79	Метод спутниковых геодезических измерений (определений)	$M_t = \sqrt{m_0^2 + m_1^2}$	—
н3013У	437030,47	1297951,38	Метод спутниковых геодезических измерений (определений)	$M_t = \sqrt{m_0^2 + m_1^2}$	—
н3016У	437030,26	1297951,87	Метод спутниковых геодезических измерений (определений)	$M_t = \sqrt{m_0^2 + m_1^2}$	—

н3017У	437024,60	1297949,50	Метод спутниковых геодезических измерений (определений)	$M_t = \sqrt{m_0^2 + m_1^2}$	—
н3009У	437025,86	1297946,30	Метод спутниковых геодезических измерений (определений)	$M_t = \sqrt{m_0^2 + m_1^2}$	—

2. Сведения о частях границ образуемого земельного участка :ЗУ1376 :

обозначение земельного участка

Обозначение части границ		Горизонтальное проложение (S), м	Описание прохождения части границ	Сведения о согласовании местоположения границ (согласовано/спорное)
от т.	до т.			
1	2	3	4	5
н3009У	н3008У	6,22	—	—
н3008У	н3013У	2,81	—	—
н3013У	н3016У	0,53	—	—
н3016У	н3017У	6,14	—	—
н3017У	н3009У	3,44	—	—

3. Сведения о характеристиках образуемого земельного участка :ЗУ1376 :

обозначение земельного участка

№ п/п	Наименование характеристик земельного участка	Значение характеристики
1	2	3
1.	Адрес земельного участка	—
1.1.	Сведения о местоположении земельного участка (при отсутствии адреса) в структурированном в соответствии с федеральной информационной адресной системой виде	—
1.2.	Дополнительные сведения о местоположении земельного участка	—
2	Категория земель	—
3	Вид (виды) разрешенного использования	—
3.1.	Дополнительные сведения об использовании земельного участка	—
4.	Реестровый номер границ территориальной зоны или в случае отсутствия такого реестрового номера ее индивидуальное обозначение (вид, тип, номер, индекс)	—
5.	Площадь земельного участка ± величина предельной погрешности определения (вычисления) площади (**Р ± ΔР**), **м²**	21±—

1	2	3
6.	Формула, примененная для вычисления предельной погрешности определения площади земельного участка, с подставленными значениями и итоговые (вычисленные) значения (**ΔР**), м2	—
7.	Предельный минимальный и максимальный размеры земельного участка (**Рмин и Рмакс), м^2**	—
8.	Кадастровый или иной государственный учетный номер (инвентарный) объекта недвижимости, расположенного на образуемом земельном участке	—
9.	Кадастровые номера исходных земельных участков	—
9.1.	Кадастровый номер входящего в состав земельного участка, представляющего собой единое землепользование (номер контура многоконтурного земельного участка), преобразование которого осуществляется	—
9.2.	Кадастровые номера земельных участков, исключаемых из состава измененного (исходного) земельного участка, представляющего собой единое землепользование	—
9.3.	Кадастровый или иной государственный учетный номер (инвентарный) объекта недвижимости, расположенного на измененном земельном участке	—
10.	Условный номер земельного участка	—
11	Учетный номер проекта межевания территории	—
12	Дополнительные сведения об образовании земельного участка	—
13	Сведения о земельных участках (землях общего пользования, территории общего пользования), посредством которых обеспечивается доступ	—
14.	Иные сведения	—

4. Пояснения к сведениям об образуемом земельном участке **:ЗУ1376** **:**

обозначение земельного участка

1.	

1. Сведения о характерных точках границ образуемого земельного участка **40:26:000045:374:ЗУ1377** **:**

обозначение земельного участка

Система координат МСК-40 Зона № 1

Обозначение характерных точек границ	Координаты, м		Метод определения координат	Формулы, примененные для расчета средней квадратической погрешности определения координат характерных точек границ (M_t), с подставленными в такие формулы значениями и итоговые (вычисленные) значения M_t, м	Описание закрепления точки
	X	Y			
1	2	3	4	5	6
н3014У	437034,67	1297957,05	Метод спутниковых геодезических измерений (определений)	$M_t = \sqrt{m_0^2 + m_1^2}$	—
н3018У	437033,28	1297960,35	Метод спутниковых геодезических измерений (определений)	$M_t = \sqrt{m_0^2 + m_1^2}$	—
н3019У	437027,55	1297957,99	Метод спутниковых геодезических измерений (определений)	$M_t = \sqrt{m_0^2 + m_1^2}$	—
н3020У	437028,79	1297955,19	Метод спутниковых геодезических измерений (определений)	$M_t = \sqrt{m_0^2 + m_1^2}$	—
н3015У	437029,02	1297954,67	Метод спутниковых геодезических измерений (определений)	$M_t = \sqrt{m_0^2 + m_1^2}$	—
н3014У	437034,67	1297957,05	Метод спутниковых геодезических измерений (определений)	$M_t = \sqrt{m_0^2 + m_1^2}$	—

2. Сведения о частях границ образуемого земельного участка 40:26:000045:374:ЗУ1377 :

обозначение земельного участка

Обозначение части границ		Горизонтальное проложение (S), м	Описание прохождения части границ	Сведения о согласовании местоположения границ (согласовано/спорное)
от т.	до т.			
1	2	3	4	5
н3014У	н3018У	3,58	—	—
н3018У	н3019У	6,20	—	—
н3019У	н3020У	3,06	—	—

н3020У	н3015У	0,57	—	—
н3015У	н3014У	6,13	—	—

3. Сведения о характеристиках образуемого земельного участка **40:26:000045:374:ЗУ1377** :

обозначение земельного участка

№ п/п	Наименование характеристик земельного участка	Значение характеристики
1	2	3
1.	Адрес земельного участка	—
1.1.	Сведения о местоположении земельного участка (при отсутствии адреса) в структурированном в соответствии с федеральной информационной адресной системой виде	Калужская обл., г. Калуга, п. Силикатный
1.2.	Дополнительные сведения о местоположении земельного участка	—
2	Категория земель	Земли населенных пунктов
3	Вид (виды) разрешенного использования	Хранение автотранспорта
3.1.	Дополнительные сведения об использовании земельного участка	—
4.	Реестровый номер границ территориальной зоны или в случае отсутствия такого реестрового номера ее индивидуальное обозначение (вид, тип, номер, индекс)	—
5.	Площадь земельного участка ± величина предельной погрешности определения (вычисления) площади (**Р ± ΔР**), **м²**	22±2
6.	Формула, примененная для вычисления предельной погрешности определения площади земельного участка, с подставленными значениями и итоговые (вычисленные) значения (**ΔР**), м2	$\Delta P = 3,5 \cdot M_t \cdot \sqrt{P_{док}} = 3,5 \cdot 0,10 \cdot \sqrt{22} = 2$
7.	Предельный минимальный и максимальный размеры земельного участка (**Рмин и Рмакс), м²**	—
8.	Кадастровый или иной государственный учетный номер (инвентарный) объекта недвижимости, расположенного на образуемом земельном участке	—
9.	Кадастровые номера исходных земельных участков	40:26:000045:374
9.1.	Кадастровый номер входящего в состав земельного участка, представляющего собой единое землепользование (номер контура многоконтурного земельного участка), преобразование которого осуществляется	—
9.2.	Кадастровые номера земельных участков, исключаемых из состава измененного (исходного) земельного участка, представляющего собой единое землепользование	—

1	2	3
9.3.	Кадастровый или иной государственный учетный номер (инвентарный) объекта недвижимости, расположенного на измененном земельном участке	40:26:000043:1471, 40:26:000043:1474, 40:26:000043:1479, 40:26:000043:1653, 40:26:000043:1656, 40:26:000043:1674, 40:26:000043:1675, 40:26:000043:1683, 40:26:000043:1687, 40:26:000043:1713, 40:26:000043:1724, 40:26:000043:1726, 40:26:000043:1738, 40:26:000043:1742, 40:26:000043:1772, 40:26:000043:1827, 40:26:000043:1834, 40:26:000043:1837, 40:26:000043:1937
10.	Условный номер земельного участка	—
11	Учетный номер проекта межевания территории	—
12	Дополнительные сведения об образовании земельного участка	—
13	Сведения о земельных участках (землях общего пользования, территории общего пользования), посредством которых обеспечивается доступ	40:26:000045:374
14.	Иные сведения	—

4. Пояснения к сведениям об образуемом земельном участке **40:26:000045:374:ЗУ1377** **:**

обозначение земельного участка

1.	

1. Сведения о характерных точках границ образуемого земельного участка **:ЗУ1378** **:**

обозначение земельного участка

Система координат МСК-40 Зона № 1

Обозначение характерных точек границ	Координаты, м		Метод определения координат	Формулы, примененные для расчета средней квадратической погрешности определения координат характерных точек границ (M_t), с подставленными в такие формулы значениями и итоговые (вычисленные) значения M_t, м	Описание закрепления точки
	X	Y			
1	2	3	4	5	6
н3017У	437024,60	1297949,50	Метод спутниковых геодезических измерений (определений)	$M_t = \sqrt{m_0^2 + m_1^2}$	—

н3016У	437030,26	1297951,87	Метод спутниковых геодезических измерений (определений)	$M_t = \sqrt{m_0^2 + m_1^2}$	—
н3015У	437029,02	1297954,67	Метод спутниковых геодезических измерений (определений)	$M_t = \sqrt{m_0^2 + m_1^2}$	—
н3020У	437028,79	1297955,19	Метод спутниковых геодезических измерений (определений)	$M_t = \sqrt{m_0^2 + m_1^2}$	—
н3021У	437023,19	1297952,83	Метод спутниковых геодезических измерений (определений)	$M_t = \sqrt{m_0^2 + m_1^2}$	—
н3017У	437024,60	1297949,50	Метод спутниковых геодезических измерений (определений)	$M_t = \sqrt{m_0^2 + m_1^2}$	—

2. Сведения о частях границ образуемого земельного участка **:ЗУ1378** **:**

обозначение земельного участка

Обозначение части границ		Горизонтальное проложение (S), м	Описание прохождения части границ	Сведения о согласовании местоположения границ (согласовано/спорное)
от т.	до т.			
1	2	3	4	5
н3017У	н3016У	6,14	—	—
н3016У	н3015У	3,06	—	—
н3015У	н3020У	0,57	—	—
н3020У	н3021У	6,08	—	—
н3021У	н3017У	3,62	—	—

3. Сведения о характеристиках образуемого земельного участка **:ЗУ1378** **:**

обозначение земельного участка

№ п/п	Наименование характеристик земельного участка	Значение характеристики
1	2	3
1.	Адрес земельного участка	—
1.1.	Сведения о местоположении земельного участка (при отсутствии адреса) в структурированном в соответствии с федеральной информационной адресной системой виде	—
1.2.	Дополнительные сведения о местоположении земельного участка	—

1	2	3
2	Категория земель	—
3	Вид (виды) разрешенного использования	—
3.1.	Дополнительные сведения об использовании земельного участка	—
4.	Реестровый номер границ территориальной зоны или в случае отсутствия такого реестрового номера ее индивидуальное обозначение (вид, тип, номер, индекс)	—
5.	Площадь земельного участка ± величина предельной погрешности определения (вычисления) площади (**Р ± ΔР**), **м^2**	22±—
6.	Формула, примененная для вычисления предельной погрешности определения площади земельного участка, с подставленными значениями и итоговые (вычисленные) значения (**ΔР**), м2	—
7.	Предельный минимальный и максимальный размеры земельного участка (**Рмин и Рмакс), м^2**	—
8.	Кадастровый или иной государственный учетный номер (инвентарный) объекта недвижимости, расположенного на образуемом земельном участке	—
9.	Кадастровые номера исходных земельных участков	—
9.1.	Кадастровый номер входящего в состав земельного участка, представляющего собой единое землепользование (номер контура многоконтурного земельного участка), преобразование которого осуществляется	—
9.2.	Кадастровые номера земельных участков, исключаемых из состава измененного (исходного) земельного участка, представляющего собой единое землепользование	—
9.3.	Кадастровый или иной государственный учетный номер (инвентарный) объекта недвижимости, расположенного на измененном земельном участке	—
10.	Условный номер земельного участка	—
11	Учетный номер проекта межевания территории	—
12	Дополнительные сведения об образовании земельного участка	—
13	Сведения о земельных участках (землях общего пользования, территории общего пользования), посредством которых обеспечивается доступ	—
14.	Иные сведения	—

4. Пояснения к сведениям об образуемом земельном участке **:ЗУ1378** **:**

обозначение земельного участка

1.	

1. Сведения о характерных точках границ образуемого земельного участка **:ЗУ1379** **:**

обозначение земельного участка

Система координат МСК-40 Зона № 1

Обозначение характерных точек границ	**Координаты, м**		**Метод определения координат**	**Формулы, примененные для расчета средней квадратической погрешности определения координат характерных точек границ (M_t), с подставленными в такие формулы значениями и итоговые (вычисленные) значения M_t, м**	**Описание закрепления точки**
	X	**Y**			
1	**2**	**3**	**4**	**5**	**6**
н3021У	437023,19	1297952,83	Метод спутниковых геодезических измерений (определений)	$M_t = \sqrt{m_0^2 + m_1^2}$	—
н3020У	437028,79	1297955,19	Метод спутниковых геодезических измерений (определений)	$M_t = \sqrt{m_0^2 + m_1^2}$	—
н3019У	437027,55	1297957,99	Метод спутниковых геодезических измерений (определений)	$M_t = \sqrt{m_0^2 + m_1^2}$	—
н3022У	437027,32	1297958,53	Метод спутниковых геодезических измерений (определений)	$M_t = \sqrt{m_0^2 + m_1^2}$	—
н3023У	437021,79	1297956,09	Метод спутниковых геодезических измерений (определений)	$M_t = \sqrt{m_0^2 + m_1^2}$	—
н3021У	437023,19	1297952,83	Метод спутниковых геодезических измерений (определений)	$M_t = \sqrt{m_0^2 + m_1^2}$	—

2. Сведения о частях границ образуемого земельного участка :ЗУ1379 :

обозначение земельного участка

Обозначение части границ		Горизонтальное проложение (S), м	Описание прохождения части границ	Сведения о согласовании местоположения границ (согласовано/спорное)
от т.	до т.			
1	2	3	4	5
н3021У	н3020У	6,08	—	—
н3020У	н3019У	3,06	—	—
н3019У	н3022У	0,59	—	—
н3022У	н3023У	6,04	—	—
н3023У	н3021У	3,55	—	—

3. Сведения о характеристиках образуемого земельного участка :ЗУ1379 :

обозначение земельного участка

№ п/п	Наименование характеристик земельного участка	Значение характеристики
1	2	3
1.	Адрес земельного участка	—
1.1.	Сведения о местоположении земельного участка (при отсутствии адреса) в структурированном в соответствии с федеральной информационной адресной системой виде	—
1.2.	Дополнительные сведения о местоположении земельного участка	—
2	Категория земель	—
3	Вид (виды) разрешенного использования	—
3.1.	Дополнительные сведения об использовании земельного участка	—
4.	Реестровый номер границ территориальной зоны или в случае отсутствия такого реестрового номера ее индивидуальное обозначение (вид, тип, номер, индекс)	—
5.	Площадь земельного участка ± величина предельной погрешности определения (вычисления) площади (**Р ± ΔР**), **м²**	22±—
6.	Формула, примененная для вычисления предельной погрешности определения площади земельного участка, с подставленными значениями и итоговые (вычисленные) значения (**ΔР**), м2	—
7.	Предельный минимальный и максимальный размеры земельного участка (**Рмин и Рмакс), м²**	—

1	2	3
8.	Кадастровый или иной государственный учетный номер (инвентарный) объекта недвижимости, расположенного на образуемом земельном участке	—
9.	Кадастровые номера исходных земельных участков	—
9.1.	Кадастровый номер входящего в состав земельного участка, представляющего собой единое землепользование (номер контура многоконтурного земельного участка), преобразование которого осуществляется	—
9.2.	Кадастровые номера земельных участков, исключаемых из состава измененного (исходного) земельного участка, представляющего собой единое землепользование	—
9.3.	Кадастровый или иной государственный учетный номер (инвентарный) объекта недвижимости, расположенного на измененном земельном участке	—
10.	Условный номер земельного участка	—
11	Учетный номер проекта межевания территории	—
12	Дополнительные сведения об образовании земельного участка	—
13	Сведения о земельных участках (землях общего пользования, территории общего пользования), посредством которых обеспечивается доступ	—
14.	Иные сведения	—

4. Пояснения к сведениям об образуемом земельном участке **:ЗУ1379** **:**

обозначение земельного участка

1.	

1. Сведения о характерных точках границ образуемого земельного участка **:ЗУ1380** **:**

обозначение земельного участка

Система координат МСК-40 Зона № 1

Обозначение характерных точек границ	Координаты, м		Метод определения координат	Формулы, примененные для расчета средней квадратической погрешности определения координат характерных точек границ (M_t), с подставленными в такие формулы значениями и итоговые (вычисленные) значения M_t, м	Описание закрепления точки
	X	Y			
1	2	3	4	5	6
н3023У	437021,79	1297956,09	Метод спутниковых геодезических измерений (определений)	$M_t = \sqrt{m_0^2 + m_1^2}$	—
н3022У	437027,32	1297958,53	Метод спутниковых геодезических измерений (определений)	$M_t = \sqrt{m_0^2 + m_1^2}$	—
н3024У	437026,19	1297961,08	Метод спутниковых геодезических измерений (определений)	$M_t = \sqrt{m_0^2 + m_1^2}$	—
н3025У	437026,00	1297961,51	Метод спутниковых геодезических измерений (определений)	$M_t = \sqrt{m_0^2 + m_1^2}$	—
н3026У	437020,43	1297959,21	Метод спутниковых геодезических измерений (определений)	$M_t = \sqrt{m_0^2 + m_1^2}$	—
н3023У	437021,79	1297956,09	Метод спутниковых геодезических измерений (определений)	$M_t = \sqrt{m_0^2 + m_1^2}$	—

2. Сведения о частях границ образуемого земельного участка :ЗУ1380 :

обозначение земельного участка

Обозначение части границ		Горизонтальное проложение (S), м	Описание прохождения части границ	Сведения о согласовании местоположения границ (согласовано/спорное)
от т.	до т.			
1	2	3	4	5
н3023У	н3022У	6,04	—	—
н3022У	н3024У	2,79	—	—
н3024У	н3025У	0,47	—	—

н3025У	н3026У	6,03	—	—
н3026У	н3023У	3,40	—	—

3. Сведения о характеристиках образуемого земельного участка **:ЗУ1380** **:**

обозначение земельного участка

№ п/п	Наименование характеристик земельного участка	Значение характеристики
1	2	3
1.	Адрес земельного участка	—
1.1.	Сведения о местоположении земельного участка (при отсутствии адреса) в структурированном в соответствии с федеральной информационной адресной системой виде	—
1.2.	Дополнительные сведения о местоположении земельного участка	—
2	Категория земель	—
3	Вид (виды) разрешенного использования	—
3.1.	Дополнительные сведения об использовании земельного участка	—
4.	Реестровый номер границ территориальной зоны или в случае отсутствия такого реестрового номера ее индивидуальное обозначение (вид, тип, номер, индекс)	—
5.	Площадь земельного участка ± величина предельной погрешности определения (вычисления) площади (**Р ± ΔР**), **м^2**	20±—
6.	Формула, примененная для вычисления предельной погрешности определения площади земельного участка, с подставленными значениями и итоговые (вычисленные) значения (**ΔР**), м2	—
7.	Предельный минимальный и максимальный размеры земельного участка (**Рмин и Рмакс), м^2**	—
8.	Кадастровый или иной государственный учетный номер (инвентарный) объекта недвижимости, расположенного на образуемом земельном участке	—
9.	Кадастровые номера исходных земельных участков	—
9.1.	Кадастровый номер входящего в состав земельного участка, представляющего собой единое землепользование (номер контура многоконтурного земельного участка), преобразование которого осуществляется	—
9.2.	Кадастровые номера земельных участков, исключаемых из состава измененного (исходного) земельного участка, представляющего собой единое землепользование	—

1	2	3
9.3.	Кадастровый или иной государственный учетный номер (инвентарный) объекта недвижимости, расположенного на измененном земельном участке	—
10.	Условный номер земельного участка	—
11	Учетный номер проекта межевания территории	—
12	Дополнительные сведения об образовании земельного участка	—
13	Сведения о земельных участках (землях общего пользования, территории общего пользования), посредством которых обеспечивается доступ	—
14.	Иные сведения	—

4. Пояснения к сведениям об образуемом земельном участке **:ЗУ1380** :

обозначение земельного участка

1.	

1. Сведения о характерных точках границ образуемого земельного участка **:ЗУ1381** :

обозначение земельного участка

Система координат МСК-40 Зона № 1

Обозначение характерных точек границ	Координаты, м		Метод определения координат	Формулы, примененные для расчета средней квадратической погрешности определения координат характерных точек границ (M_t), с подставленными в такие формулы значениями и итоговые (вычисленные) значения M_t, м	Описание закрепления точки
	X	Y			
1	2	3	4	5	6
н3026У	437020,43	1297959,21	Метод спутниковых геодезических измерений (определений)	$M_t = \sqrt{m_0^2 + m_1^2}$	—
н3025У	437026,00	1297961,51	Метод спутниковых геодезических измерений (определений)	$M_t = \sqrt{m_0^2 + m_1^2}$	—
н3027У	437024,74	1297964,44	Метод спутниковых геодезических измерений (определений)	$M_t = \sqrt{m_0^2 + m_1^2}$	—

н3028У	437019,07	1297962,24	Метод спутниковых геодезических измерений (определений)	$M_t = \sqrt{m_0^2 + m_1^2}$	—
н3026У	437020,43	1297959,21	Метод спутниковых геодезических измерений (определений)	$M_t = \sqrt{m_0^2 + m_1^2}$	—

2. Сведения о частях границ образуемого земельного участка :ЗУ1381 :

обозначение земельного участка

Обозначение части границ		Горизонтальное проложение (S), м	Описание прохождения части границ	Сведения о согласовании местоположения границ (согласовано/спорное)
от т.	до т.			
1	2	3	4	5
н3026У	н3025У	6,03	—	—
н3025У	н3027У	3,19	—	—
н3027У	н3028У	6,08	—	—
н3028У	н3026У	3,32	—	—

3. Сведения о характеристиках образуемого земельного участка :ЗУ1381 :

обозначение земельного участка

№ п/п	Наименование характеристик земельного участка	Значение характеристики
1	2	3
1.	Адрес земельного участка	—
1.1.	Сведения о местоположении земельного участка (при отсутствии адреса) в структурированном в соответствии с федеральной информационной адресной системой виде	—
1.2.	Дополнительные сведения о местоположении земельного участка	—
2	Категория земель	—
3	Вид (виды) разрешенного использования	—
3.1.	Дополнительные сведения об использовании земельного участка	—
4.	Реестровый номер границ территориальной зоны или в случае отсутствия такого реестрового номера ее индивидуальное обозначение (вид, тип, номер, индекс)	—
5.	Площадь земельного участка ± величина предельной погрешности определения (вычисления) площади (**Р ± ΔР**), **м²**	20±—

1	2	3
6.	Формула, примененная для вычисления предельной погрешности определения площади земельного участка, с подставленными значениями и итоговые (вычисленные) значения (**ΔР**), м2	—
7.	Предельный минимальный и максимальный размеры земельного участка (**Рмин и Рмакс), м^2**	—
8.	Кадастровый или иной государственный учетный номер (инвентарный) объекта недвижимости, расположенного на образуемом земельном участке	—
9.	Кадастровые номера исходных земельных участков	—
9.1.	Кадастровый номер входящего в состав земельного участка, представляющего собой единое землепользование (номер контура многоконтурного земельного участка), преобразование которого осуществляется	—
9.2.	Кадастровые номера земельных участков, исключаемых из состава измененного (исходного) земельного участка, представляющего собой единое землепользование	—
9.3.	Кадастровый или иной государственный учетный номер (инвентарный) объекта недвижимости, расположенного на измененном земельном участке	—
10.	Условный номер земельного участка	—
11	Учетный номер проекта межевания территории	—
12	Дополнительные сведения об образовании земельного участка	—
13	Сведения о земельных участках (землях общего пользования, территории общего пользования), посредством которых обеспечивается доступ	—
14.	Иные сведения	—

4. Пояснения к сведениям об образуемом земельном участке **:ЗУ1381** **:**

обозначение земельного участка

1.	

1. Сведения о характерных точках границ образуемого земельного участка **40:26:000045:374:ЗУ1382** **:**

обозначение земельного участка

Система координат МСК-40 Зона № 1

Обозначение характерных точек границ	Координаты, м		Метод определения координат	Формулы, примененные для расчета средней квадратической погрешности определения координат характерных точек границ (M_t), с подставленными в такие формулы значениями и итоговые (вычисленные) значения M_t, м	Описание закрепления точки
	X	Y			
1	2	3	4	5	6
н3018У	437033,28	1297960,35	Метод спутниковых геодезических измерений (определений)	$M_t = \sqrt{m_0^2 + m_1^2}$	—
н3029У	437031,97	1297963,44	Метод спутниковых геодезических измерений (определений)	$M_t = \sqrt{m_0^2 + m_1^2}$	—
н3024У	437026,19	1297961,08	Метод спутниковых геодезических измерений (определений)	$M_t = \sqrt{m_0^2 + m_1^2}$	—
н3022У	437027,32	1297958,53	Метод спутниковых геодезических измерений (определений)	$M_t = \sqrt{m_0^2 + m_1^2}$	—
н3019У	437027,55	1297957,99	Метод спутниковых геодезических измерений (определений)	$M_t = \sqrt{m_0^2 + m_1^2}$	—
н3018У	437033,28	1297960,35	Метод спутниковых геодезических измерений (определений)	$M_t = \sqrt{m_0^2 + m_1^2}$	—

2. Сведения о частях границ образуемого земельного участка 40:26:000045:374:ЗУ1382 :

обозначение земельного участка

Обозначение части границ		Горизонтальное проложение (S), м	Описание прохождения части границ	Сведения о согласовании местоположения границ (согласовано/спорное)
от т.	до т.			
1	2	3	4	5
н3018У	н3029У	3,36	—	—
н3029У	н3024У	6,24	—	—
н3024У	н3022У	2,79	—	—

н3022У	н3019У	0,59	—	—
н3019У	н3018У	6,20	—	—

3. Сведения о характеристиках образуемого земельного участка **40:26:000045:374:ЗУ1382** :

обозначение земельного участка

№ п/п	Наименование характеристик земельного участка	Значение характеристики
1	2	3
1.	Адрес земельного участка	—
1.1.	Сведения о местоположении земельного участка (при отсутствии адреса) в структурированном в соответствии с федеральной информационной адресной системой виде	Калужская обл., г. Калуга, п. Силикатный
1.2.	Дополнительные сведения о местоположении земельного участка	—
2	Категория земель	Земли населенных пунктов
3	Вид (виды) разрешенного использования	Хранение автотранспорта
3.1.	Дополнительные сведения об использовании земельного участка	—
4.	Реестровый номер границ территориальной зоны или в случае отсутствия такого реестрового номера ее индивидуальное обозначение (вид, тип, номер, индекс)	—
5.	Площадь земельного участка ± величина предельной погрешности определения (вычисления) площади (**Р ± ΔР**), **м²**	21±2
6.	Формула, примененная для вычисления предельной погрешности определения площади земельного участка, с подставленными значениями и итоговые (вычисленные) значения (**ΔР**), м2	$\Delta P = 3,5 \cdot M_t \cdot \sqrt{P_{док}} = 3,5 \cdot 0,10 \cdot \sqrt{21} = 2$
7.	Предельный минимальный и максимальный размеры земельного участка (**Рмин и Рмакс), м²**	—
8.	Кадастровый или иной государственный учетный номер (инвентарный) объекта недвижимости, расположенного на образуемом земельном участке	—
9.	Кадастровые номера исходных земельных участков	40:26:000045:374
9.1.	Кадастровый номер входящего в состав земельного участка, представляющего собой единое землепользование (номер контура многоконтурного земельного участка), преобразование которого осуществляется	—
9.2.	Кадастровые номера земельных участков, исключаемых из состава измененного (исходного) земельного участка, представляющего собой единое землепользование	—

1	2	3
9.3.	Кадастровый или иной государственный учетный номер (инвентарный) объекта недвижимости, расположенного на измененном земельном участке	40:26:000043:1471, 40:26:000043:1474, 40:26:000043:1479, 40:26:000043:1653, 40:26:000043:1656, 40:26:000043:1674, 40:26:000043:1675, 40:26:000043:1683, 40:26:000043:1687, 40:26:000043:1713, 40:26:000043:1724, 40:26:000043:1726, 40:26:000043:1738, 40:26:000043:1742, 40:26:000043:1772, 40:26:000043:1827, 40:26:000043:1834, 40:26:000043:1837, 40:26:000043:1937
10.	Условный номер земельного участка	—
11	Учетный номер проекта межевания территории	—
12	Дополнительные сведения об образовании земельного участка	—
13	Сведения о земельных участках (землях общего пользования, территории общего пользования), посредством которых обеспечивается доступ	40:26:000045:374
14.	Иные сведения	—

4. Пояснения к сведениям об образуемом земельном участке **40:26:000045:374:ЗУ1382** :

обозначение земельного участка

1.	

1. Сведения о характерных точках границ образуемого земельного участка **40:26:000045:374:ЗУ1383** :

обозначение земельного участка

Система координат МСК-40 Зона № 1

Обозначение характерных точек границ	Координаты, м		Метод определения координат	Формулы, примененные для расчета средней квадратической погрешности определения координат характерных точек границ (M_t), с подставленными в такие формулы значениями и итоговые (вычисленные) значения M_t, м	Описание закрепления точки
	X	Y			
1	2	3	4	5	6
н3029У	437031,97	1297963,44	Метод спутниковых геодезических измерений (определений)	$M_t = \sqrt{m_0^2 + m_1^2}$	—

н3030У	437030,61	1297966,65	Метод спутниковых геодезических измерений (определений)	$M_t = \sqrt{m_0^2 + m_1^2}$	—
н3027У	437024,74	1297964,44	Метод спутниковых геодезических измерений (определений)	$M_t = \sqrt{m_0^2 + m_1^2}$	—
н3025У	437026,00	1297961,51	Метод спутниковых геодезических измерений (определений)	$M_t = \sqrt{m_0^2 + m_1^2}$	—
н3024У	437026,19	1297961,08	Метод спутниковых геодезических измерений (определений)	$M_t = \sqrt{m_0^2 + m_1^2}$	—
н3029У	437031,97	1297963,44	Метод спутниковых геодезических измерений (определений)	$M_t = \sqrt{m_0^2 + m_1^2}$	—

2. Сведения о частях границ образуемого земельного участка **40:26:000045:374:ЗУ1383** **:**

обозначение земельного участка

Обозначение части границ		Горизонтальное проложение (S), м	Описание прохождения части границ	Сведения о согласовании местоположения границ (согласовано/спорное)
от т.	до т.			
1	2	3	4	5
н3029У	н3030У	3,49	—	—
н3030У	н3027У	6,27	—	—
н3027У	н3025У	3,19	—	—
н3025У	н3024У	0,47	—	—
н3024У	н3029У	6,24	—	—

3. Сведения о характеристиках образуемого земельного участка **40:26:000045:374:ЗУ1383** **:**

обозначение земельного участка

№ п/п	Наименование характеристик земельного участка	Значение характеристики
1	2	3
1.	Адрес земельного участка	—
1.1.	Сведения о местоположении земельного участка (при отсутствии адреса) в структурированном в соответствии с федеральной информационной адресной системой виде	Калужская обл., г. Калуга, п. Силикатный
1.2.	Дополнительные сведения о местоположении земельного участка	—

1	2	3
2	Категория земель	Земли населенных пунктов
3	Вид (виды) разрешенного использования	Хранение автотранспорта
3.1.	Дополнительные сведения об использовании земельного участка	—
4.	Реестровый номер границ территориальной зоны или в случае отсутствия такого реестрового номера ее индивидуальное обозначение (вид, тип, номер, индекс)	—
5.	Площадь земельного участка ± величина предельной погрешности определения (вычисления) площади (**Р ± ΔР**), **м²**	22±2
6.	Формула, примененная для вычисления предельной погрешности определения площади земельного участка, с подставленными значениями и итоговые (вычисленные) значения (**ΔР**), м2	$\Delta P = 3,5 \cdot M_t \cdot \sqrt{P_{док}} = 3,5 \cdot 0,10 \cdot \sqrt{22} = 2$
7.	Предельный минимальный и максимальный размеры земельного участка (**Рмин и Рмакс), м²**	—
8.	Кадастровый или иной государственный учетный номер (инвентарный) объекта недвижимости, расположенного на образуемом земельном участке	—
9.	Кадастровые номера исходных земельных участков	40:26:000045:374
9.1.	Кадастровый номер входящего в состав земельного участка, представляющего собой единое землепользование (номер контура многоконтурного земельного участка), преобразование которого осуществляется	—
9.2.	Кадастровые номера земельных участков, исключаемых из состава измененного (исходного) земельного участка, представляющего собой единое землепользование	—
9.3.	Кадастровый или иной государственный учетный номер (инвентарный) объекта недвижимости, расположенного на измененном земельном участке	40:26:000043:1471, 40:26:000043:1474, 40:26:000043:1479, 40:26:000043:1653, 40:26:000043:1656, 40:26:000043:1674, 40:26:000043:1675, 40:26:000043:1683, 40:26:000043:1687, 40:26:000043:1713, 40:26:000043:1724, 40:26:000043:1726, 40:26:000043:1738, 40:26:000043:1742, 40:26:000043:1772, 40:26:000043:1827, 40:26:000043:1834, 40:26:000043:1837, 40:26:000043:1937
10.	Условный номер земельного участка	—
11	Учетный номер проекта межевания территории	—
12	Дополнительные сведения об образовании земельного участка	—
13	Сведения о земельных участках (землях общего пользования, территории общего пользования), посредством которых обеспечивается доступ	40:26:000045:374
14.	Иные сведения	—

4. Пояснения к сведениям об образуемом земельном участке **40:26:000045:374:ЗУ1383** :

обозначение земельного участка

1.	

1. Сведения о характерных точках границ образуемого земельного участка **:ЗУ1384** :

обозначение земельного участка

Система координат МСК-40 Зона № 1

Обозначение характерных точек границ	Координаты, м		Метод определения координат	Формулы, примененные для расчета средней квадратической погрешности определения координат характерных точек границ (M_t), с подставленными в такие формулы значениями и итоговые (вычисленные) значения M_t, м	Описание закрепления точки
	X	Y			
1	2	3	4	5	6
н3031У	436951,35	1298121,45	Метод спутниковых геодезических измерений (определений)	$M_t = \sqrt{m_0^2 + m_1^2}$	—
н3032У	436957,14	1298123,83	Метод спутниковых геодезических измерений (определений)	$M_t = \sqrt{m_0^2 + m_1^2}$	—
н3033У	436955,37	1298128,68	Метод спутниковых геодезических измерений (определений)	$M_t = \sqrt{m_0^2 + m_1^2}$	—
н3034У	436949,33	1298126,33	Метод спутниковых геодезических измерений (определений)	$M_t = \sqrt{m_0^2 + m_1^2}$	—
н3031У	436951,35	1298121,45	Метод спутниковых геодезических измерений (определений)	$M_t = \sqrt{m_0^2 + m_1^2}$	—

2. Сведения о частях границ образуемого земельного участка :ЗУ1384 :

обозначение земельного участка

Обозначение части границ		Горизонтальное проложение (S), м	Описание прохождения части границ	Сведения о согласовании местоположения границ (согласовано/спорное)
от т.	до т.			
1	2	3	4	5
н3031У	н3032У	6,26	—	—
н3032У	н3033У	5,16	—	—
н3033У	н3034У	6,48	—	—
н3034У	н3031У	5,28	—	—

3. Сведения о характеристиках образуемого земельного участка :ЗУ1384 :

обозначение земельного участка

№ п/п	Наименование характеристик земельного участка	Значение характеристики
1	2	3
1.	Адрес земельного участка	—
1.1.	Сведения о местоположении земельного участка (при отсутствии адреса) в структурированном в соответствии с федеральной информационной адресной системой виде	—
1.2.	Дополнительные сведения о местоположении земельного участка	—
2	Категория земель	—
3	Вид (виды) разрешенного использования	—
3.1.	Дополнительные сведения об использовании земельного участка	—
4.	Реестровый номер границ территориальной зоны или в случае отсутствия такого реестрового номера ее индивидуальное обозначение (вид, тип, номер, индекс)	—
5.	Площадь земельного участка ± величина предельной погрешности определения (вычисления) площади (**Р ± ΔР**), **м^2**	33±—
6.	Формула, примененная для вычисления предельной погрешности определения площади земельного участка, с подставленными значениями и итоговые (вычисленные) значения (**ΔР**), м2	—
7.	Предельный минимальный и максимальный размеры земельного участка (**Рмин и Рмакс), м^2**	—
8.	Кадастровый или иной государственный учетный номер (инвентарный) объекта недвижимости, расположенного на образуемом земельном участке	—

1	2	3
9.	Кадастровые номера исходных земельных участков	—
9.1.	Кадастровый номер входящего в состав земельного участка, представляющего собой единое землепользование (номер контура многоконтурного земельного участка), преобразование которого осуществляется	—
9.2.	Кадастровые номера земельных участков, исключаемых из состава измененного (исходного) земельного участка, представляющего собой единое землепользование	—
9.3.	Кадастровый или иной государственный учетный номер (инвентарный) объекта недвижимости, расположенного на измененном земельном участке	—
10.	Условный номер земельного участка	—
11	Учетный номер проекта межевания территории	—
12	Дополнительные сведения об образовании земельного участка	—
13	Сведения о земельных участках (землях общего пользования, территории общего пользования), посредством которых обеспечивается доступ	—
14.	Иные сведения	—

4. Пояснения к сведениям об образуемом земельном участке **:ЗУ1384 :**

обозначение земельного участка

1.	

1. Сведения о характерных точках границ образуемого земельного участка **:ЗУ1385 :**

обозначение земельного участка

Система координат МСК-40 Зона № 1

Обозначение характерных точек границ	Координаты, м		Метод определения координат	Формулы, примененные для расчета средней квадратической погрешности определения координат характерных точек границ (M_t), с подставленными в такие формулы значениями и итоговые (вычисленные) значения M_t, м	Описание закрепления точки
	X	Y			
1	2	3	4	5	6

н3033У	436955,37	1298128,68	Метод спутниковых геодезических измерений (определений)	$M_t = \sqrt{m_0^2 + m_1^2}$	—
н3035У	436953,20	1298134,68	Метод спутниковых геодезических измерений (определений)	$M_t = \sqrt{m_0^2 + m_1^2}$	—
н3036У	436946,47	1298132,12	Метод спутниковых геодезических измерений (определений)	$M_t = \sqrt{m_0^2 + m_1^2}$	—
н3037У	436943,41	1298130,88	Метод спутниковых геодезических измерений (определений)	$M_t = \sqrt{m_0^2 + m_1^2}$	—
н3038У	436945,80	1298124,96	Метод спутниковых геодезических измерений (определений)	$M_t = \sqrt{m_0^2 + m_1^2}$	—
н3039У	436947,75	1298125,72	Метод спутниковых геодезических измерений (определений)	$M_t = \sqrt{m_0^2 + m_1^2}$	—
н3033У	436955,37	1298128,68	Метод спутниковых геодезических измерений (определений)	$M_t = \sqrt{m_0^2 + m_1^2}$	—

2. Сведения о частях границ образуемого земельного участка :ЗУ1385 :

обозначение земельного участка

Обозначение части границ		Горизонтальное проложение (S), м	Описание прохождения части границ	Сведения о согласовании местоположения границ (согласовано/спорное)
от т.	до т.			
1	2	3	4	5
н3033У	н3035У	6,38	—	—
н3035У	н3036У	7,20	—	—
н3036У	н3037У	3,30	—	—
н3037У	н3038У	6,38	—	—
н3038У	н3039У	2,09	—	—
н3039У	н3033У	8,17	—	—

3. Сведения о характеристиках образуемого земельного участка **:ЗУ1385 :**

обозначение земельного участка

№ п/п	Наименование характеристик земельного участка	Значение характеристики
1	2	3
1.	Адрес земельного участка	—
1.1.	Сведения о местоположении земельного участка (при отсутствии адреса) в структурированном в соответствии с федеральной информационной адресной системой виде	—
1.2.	Дополнительные сведения о местоположении земельного участка	—
2	Категория земель	—
3	Вид (виды) разрешенного использования	—
3.1.	Дополнительные сведения об использовании земельного участка	—
4.	Реестровый номер границ территориальной зоны или в случае отсутствия такого реестрового номера ее индивидуальное обозначение (вид, тип, номер, индекс)	—
5.	Площадь земельного участка ± величина предельной погрешности определения (вычисления) площади (**Р ± ΔР**), **м²**	67±—
6.	Формула, примененная для вычисления предельной погрешности определения площади земельного участка, с подставленными значениями и итоговые (вычисленные) значения (**ΔР**), м2	—
7.	Предельный минимальный и максимальный размеры земельного участка (**Рмин и Рмакс), м²**	—
8.	Кадастровый или иной государственный учетный номер (инвентарный) объекта недвижимости, расположенного на образуемом земельном участке	—
9.	Кадастровые номера исходных земельных участков	—
9.1.	Кадастровый номер входящего в состав земельного участка, представляющего собой единое землепользование (номер контура многоконтурного земельного участка), преобразование которого осуществляется	—
9.2.	Кадастровые номера земельных участков, исключаемых из состава измененного (исходного) земельного участка, представляющего собой единое землепользование	—
9.3.	Кадастровый или иной государственный учетный номер (инвентарный) объекта недвижимости, расположенного на измененном земельном участке	—

1	2	3
10.	Условный номер земельного участка	—
11	Учетный номер проекта межевания территории	—
12	Дополнительные сведения об образовании земельного участка	—
13	Сведения о земельных участках (землях общего пользования, территории общего пользования), посредством которых обеспечивается доступ	—
14.	Иные сведения	—

4. Пояснения к сведениям об образуемом земельном участке **:ЗУ1385** :

обозначение земельного участка

1.	

1. Сведения о характерных точках границ образуемого земельного участка **:ЗУ1386** :

обозначение земельного участка

Система координат МСК-40 Зона № 1

Обозначение характерных точек границ	Координаты, м		Метод определения координат	Формулы, примененные для расчета средней квадратической погрешности определения координат характерных точек границ (M_t), с подставленными в такие формулы значениями и итоговые (вычисленные) значения M_t, м	Описание закрепления точки
	X	Y			
1	2	3	4	5	6
н3040У	436952,62	1298115,86	Метод спутниковых геодезических измерений (определений)	$M_t = \sqrt{m_0^2 + m_1^2}$	—
н3041У	436960,30	1298118,89	Метод спутниковых геодезических измерений (определений)	$M_t = \sqrt{m_0^2 + m_1^2}$	—
н3042У	436958,09	1298124,22	Метод спутниковых геодезических измерений (определений)	$M_t = \sqrt{m_0^2 + m_1^2}$	—
н3032У	436957,14	1298123,83	Метод спутниковых геодезических измерений (определений)	$M_t = \sqrt{m_0^2 + m_1^2}$	—

н3043У	436950,62	1298121,15	Метод спутниковых геодезических измерений (определений)	$M_t = \sqrt{m_0^2 + m_1^2}$	—
н3040У	436952,62	1298115,86	Метод спутниковых геодезических измерений (определений)	$M_t = \sqrt{m_0^2 + m_1^2}$	—

2. Сведения о частях границ образуемого земельного участка :ЗУ1386 :

обозначение земельного участка

Обозначение части границ		Горизонтальное проложение (S), м	Описание прохождения части границ	Сведения о согласовании местоположения границ (согласовано/спорное)
от т.	до т.			
1	2	3	4	5
н3040У	н3041У	8,26	—	—
н3041У	н3042У	5,77	—	—
н3042У	н3032У	1,03	—	—
н3032У	н3043У	7,05	—	—
н3043У	н3040У	5,66	—	—

3. Сведения о характеристиках образуемого земельного участка :ЗУ1386 :

обозначение земельного участка

№ п/п	Наименование характеристик земельного участка	Значение характеристики
1	2	3
1.	Адрес земельного участка	—
1.1.	Сведения о местоположении земельного участка (при отсутствии адреса) в структурированном в соответствии с федеральной информационной адресной системой виде	—
1.2.	Дополнительные сведения о местоположении земельного участка	—
2	Категория земель	—
3	Вид (виды) разрешенного использования	—
3.1.	Дополнительные сведения об использовании земельного участка	—
4.	Реестровый номер границ территориальной зоны или в случае отсутствия такого реестрового номера ее индивидуальное обозначение (вид, тип, номер, индекс)	—
5.	Площадь земельного участка ± величина предельной погрешности определения (вычисления) площади (**Р ± ΔР**), **м²**	47±—

1	2	3
6.	Формула, примененная для вычисления предельной погрешности определения площади земельного участка, с подставленными значениями и итоговые (вычисленные) значения (**ΔР**), м2	—
7.	Предельный минимальный и максимальный размеры земельного участка (**Рмин и Рмакс), м^2**	—
8.	Кадастровый или иной государственный учетный номер (инвентарный) объекта недвижимости, расположенного на образуемом земельном участке	—
9.	Кадастровые номера исходных земельных участков	—
9.1.	Кадастровый номер входящего в состав земельного участка, представляющего собой единое землепользование (номер контура многоконтурного земельного участка), преобразование которого осуществляется	—
9.2.	Кадастровые номера земельных участков, исключаемых из состава измененного (исходного) земельного участка, представляющего собой единое землепользование	—
9.3.	Кадастровый или иной государственный учетный номер (инвентарный) объекта недвижимости, расположенного на измененном земельном участке	—
10.	Условный номер земельного участка	—
11	Учетный номер проекта межевания территории	—
12	Дополнительные сведения об образовании земельного участка	—
13	Сведения о земельных участках (землях общего пользования, территории общего пользования), посредством которых обеспечивается доступ	—
14.	Иные сведения	—

4. Пояснения к сведениям об образуемом земельном участке **:ЗУ1386** **:**

обозначение земельного участка

1.	

1. Сведения о характерных точках границ образуемого земельного участка **40:26:000045:374:ЗУ1387** **:**

обозначение земельного участка

Система координат МСК-40 Зона № 1

Обозначение характерных точек границ	Координаты, м		Метод определения координат	Формулы, примененные для расчета средней квадратической погрешности определения координат характерных точек границ (M_t), с подставленными в такие формулы значениями и итоговые (вычисленные) значения M_t, м	Описание закрепления точки
	X	Y			
1	2	3	4	5	6
н3044У	436961,25	1298111,36	Метод спутниковых геодезических измерений (определений)	$M_t = \sqrt{m_0^2 + m_1^2}$	—
н3045У	436967,11	1298113,56	Метод спутниковых геодезических измерений (определений)	$M_t = \sqrt{m_0^2 + m_1^2}$	—
н3046У	436965,70	1298117,22	Метод спутниковых геодезических измерений (определений)	$M_t = \sqrt{m_0^2 + m_1^2}$	—
н3047У	436961,62	1298115,59	Метод спутниковых геодезических измерений (определений)	$M_t = \sqrt{m_0^2 + m_1^2}$	—
н3048У	436959,65	1298114,82	Метод спутниковых геодезических измерений (определений)	$M_t = \sqrt{m_0^2 + m_1^2}$	—
н3049У	436959,89	1298114,16	Метод спутниковых геодезических измерений (определений)	$M_t = \sqrt{m_0^2 + m_1^2}$	—
н3050У	436960,15	1298114,27	Метод спутниковых геодезических измерений (определений)	$M_t = \sqrt{m_0^2 + m_1^2}$	—
н3044У	436961,25	1298111,36	Метод спутниковых геодезических измерений (определений)	$M_t = \sqrt{m_0^2 + m_1^2}$	—

2. Сведения о частях границ образуемого земельного участка **40:26:000045:374:ЗУ1387** **:**

обозначение земельного участка

Обозначение части границ		Горизонтальное проложение (S), м	Описание прохождения части границ	Сведения о согласовании местоположения границ (согласовано/спорное)
от т.	до т.			
1	2	3	4	5
н3044У	н3045У	6,26	—	—
н3045У	н3046У	3,92	—	—
н3046У	н3047У	4,39	—	—
н3047У	н3048У	2,12	—	—
н3048У	н3049У	0,70	—	—
н3049У	н3050У	0,28	—	—
н3050У	н3044У	3,11	—	—

3. Сведения о характеристиках образуемого земельного участка **40:26:000045:374:ЗУ1387** **:**

обозначение земельного участка

№ п/п	Наименование характеристик земельного участка	Значение характеристики
1	2	3
1.	Адрес земельного участка	—
1.1.	Сведения о местоположении земельного участка (при отсутствии адреса) в структурированном в соответствии с федеральной информационной адресной системой виде	Калужская обл., г. Калуга, п. Силикатный
1.2.	Дополнительные сведения о местоположении земельного участка	—
2	Категория земель	Земли населенных пунктов
3	Вид (виды) разрешенного использования	Хранение автотранспорта
3.1.	Дополнительные сведения об использовании земельного участка	—
4.	Реестровый номер границ территориальной зоны или в случае отсутствия такого реестрового номера ее индивидуальное обозначение (вид, тип, номер, индекс)	—
5.	Площадь земельного участка ± величина предельной погрешности определения (вычисления) площади (**Р ± ΔР**), **м²**	24±2
6.	Формула, примененная для вычисления предельной погрешности определения площади земельного участка, с подставленными значениями и итоговые (вычисленные) значения (**ΔР**), м2	$\Delta P = 3,5 \cdot M_t \cdot \sqrt{P_{док}} = 3,5 \cdot 0,10 \cdot \sqrt{24} = 2$
7.	Предельный минимальный и максимальный размеры земельного участка (**Рмин и Рмакс), м²**	—

1	2	3
8.	Кадастровый или иной государственный учетный номер (инвентарный) объекта недвижимости, расположенного на образуемом земельном участке	—
9.	Кадастровые номера исходных земельных участков	40:26:000045:374
9.1.	Кадастровый номер входящего в состав земельного участка, представляющего собой единое землепользование (номер контура многоконтурного земельного участка), преобразование которого осуществляется	—
9.2.	Кадастровые номера земельных участков, исключаемых из состава измененного (исходного) земельного участка, представляющего собой единое землепользование	—
9.3.	Кадастровый или иной государственный учетный номер (инвентарный) объекта недвижимости, расположенного на измененном земельном участке	40:26:000043:1471, 40:26:000043:1474, 40:26:000043:1479, 40:26:000043:1653, 40:26:000043:1656, 40:26:000043:1674, 40:26:000043:1675, 40:26:000043:1683, 40:26:000043:1687, 40:26:000043:1713, 40:26:000043:1724, 40:26:000043:1726, 40:26:000043:1738, 40:26:000043:1742, 40:26:000043:1772, 40:26:000043:1827, 40:26:000043:1834, 40:26:000043:1837, 40:26:000043:1937
10.	Условный номер земельного участка	—
11	Учетный номер проекта межевания территории	—
12	Дополнительные сведения об образовании земельного участка	—
13	Сведения о земельных участках (землях общего пользования, территории общего пользования), посредством которых обеспечивается доступ	40:26:000045:374
14.	Иные сведения	—

4. Пояснения к сведениям об образуемом земельном участке **40:26:000045:374:ЗУ1387** **:**

обозначение земельного участка

1.	

1. Сведения о характерных точках границ образуемого земельного участка **:ЗУ1388** **:**

обозначение земельного участка

Система координат МСК-40 Зона № 1

Обозначение характерных точек границ	Координаты, м		Метод определения координат	Формулы, примененные для расчета средней квадратической погрешности определения координат характерных точек границ (M_t), с подставленными в такие формулы значениями и итоговые (вычисленные) значения M_t, м	Описание закрепления точки
	X	Y			
1	2	3	4	5	6
н3051У	436954,29	1298111,83	Метод спутниковых геодезических измерений (определений)	$M_t = \sqrt{m_0^2 + m_1^2}$	—
н3049У	436959,89	1298114,16	Метод спутниковых геодезических измерений (определений)	$M_t = \sqrt{m_0^2 + m_1^2}$	—
н3048У	436959,65	1298114,82	Метод спутниковых геодезических измерений (определений)	$M_t = \sqrt{m_0^2 + m_1^2}$	—
н3047У	436961,62	1298115,59	Метод спутниковых геодезических измерений (определений)	$M_t = \sqrt{m_0^2 + m_1^2}$	—
н3041У	436960,30	1298118,89	Метод спутниковых геодезических измерений (определений)	$M_t = \sqrt{m_0^2 + m_1^2}$	—
н3040У	436952,62	1298115,86	Метод спутниковых геодезических измерений (определений)	$M_t = \sqrt{m_0^2 + m_1^2}$	—
н3051У	436954,29	1298111,83	Метод спутниковых геодезических измерений (определений)	$M_t = \sqrt{m_0^2 + m_1^2}$	—

2. Сведения о частях границ образуемого земельного участка :ЗУ1388 :

обозначение земельного участка

Обозначение части границ		Горизонтальное проложение (S), м	Описание прохождения части границ	Сведения о согласовании местоположения границ (согласовано/спорное)
от т.	до т.			

1	2	3	4	5
н3051У	н3049У	6,07	—	—
н3049У	н3048У	0,70	—	—
н3048У	н3047У	2,12	—	—
н3047У	н3041У	3,55	—	—
н3041У	н3040У	8,26	—	—
н3040У	н3051У	4,36	—	—

3. Сведения о характеристиках образуемого земельного участка **:ЗУ1388** **:**

обозначение земельного участка

№ п/п	Наименование характеристик земельного участка	Значение характеристики
1	2	3
1.	Адрес земельного участка	—
1.1.	Сведения о местоположении земельного участка (при отсутствии адреса) в структурированном в соответствии с федеральной информационной адресной системой виде	—
1.2.	Дополнительные сведения о местоположении земельного участка	—
2	Категория земель	—
3	Вид (виды) разрешенного использования	—
3.1.	Дополнительные сведения об использовании земельного участка	—
4.	Реестровый номер границ территориальной зоны или в случае отсутствия такого реестрового номера ее индивидуальное обозначение (вид, тип, номер, индекс)	—
5.	Площадь земельного участка ± величина предельной погрешности определения (вычисления) площади (**Р ± ΔР**), **м^2**	34±—
6.	Формула, примененная для вычисления предельной погрешности определения площади земельного участка, с подставленными значениями и итоговые (вычисленные) значения (**ΔР**), м2	—
7.	Предельный минимальный и максимальный размеры земельного участка (**Рмин и Рмакс), м^2**	—
8.	Кадастровый или иной государственный учетный номер (инвентарный) объекта недвижимости, расположенного на образуемом земельном участке	—
9.	Кадастровые номера исходных земельных участков	—
9.1.	Кадастровый номер входящего в состав земельного участка, представляющего собой единое землепользование (номер контура	—

1	2	3
	многоконтурного земельного участка), преобразование которого осуществляется	
9.2.	Кадастровые номера земельных участков, исключаемых из состава измененного (исходного) земельного участка, представляющего собой единое землепользование	—
9.3.	Кадастровый или иной государственный учетный номер (инвентарный) объекта недвижимости, расположенного на измененном земельном участке	—
10.	Условный номер земельного участка	—
11	Учетный номер проекта межевания территории	—
12	Дополнительные сведения об образовании земельного участка	—
13	Сведения о земельных участках (землях общего пользования, территории общего пользования), посредством которых обеспечивается доступ	—
14.	Иные сведения	—

4. Пояснения к сведениям об образуемом земельном участке **:ЗУ1388** :

обозначение земельного участка

1.	

1. Сведения о характерных точках границ образуемого земельного участка **:ЗУ1389** :

обозначение земельного участка

Система координат МСК-40 Зона № 1

Обозначение характерных точек границ	Координаты, м		Метод определения координат	Формулы, примененные для расчета средней квадратической погрешности определения координат характерных точек границ (M_t), с подставленными в такие формулы значениями и итоговые (вычисленные) значения M_t, м	Описание закрепления точки
	X	Y			
1	2	3	4	5	6
н3052У	436961,81	1298109,86	Метод спутниковых геодезических измерений (определений)	$M_t = \sqrt{m_0^2 + m_1^2}$	—

н3044У	436961,25	1298111,36	Метод спутниковых геодезических измерений (определений)	$M_t = \sqrt{m_0^2 + m_1^2}$	—
н3050У	436960,15	1298114,27	Метод спутниковых геодезических измерений (определений)	$M_t = \sqrt{m_0^2 + m_1^2}$	—
н3049У	436959,89	1298114,16	Метод спутниковых геодезических измерений (определений)	$M_t = \sqrt{m_0^2 + m_1^2}$	—
н3051У	436954,29	1298111,83	Метод спутниковых геодезических измерений (определений)	$M_t = \sqrt{m_0^2 + m_1^2}$	—
н3053У	436956,03	1298107,52	Метод спутниковых геодезических измерений (определений)	$M_t = \sqrt{m_0^2 + m_1^2}$	—
н3052У	436961,81	1298109,86	Метод спутниковых геодезических измерений (определений)	$M_t = \sqrt{m_0^2 + m_1^2}$	—

2. Сведения о частях границ образуемого земельного участка :ЗУ1389 :

обозначение земельного участка

Обозначение части границ		Горизонтальное проложение (S), м	Описание прохождения части границ	Сведения о согласовании местоположения границ (согласовано/спорное)
от т.	до т.			
1	2	3	4	5
н3052У	н3044У	1,60	—	—
н3044У	н3050У	3,11	—	—
н3050У	н3049У	0,28	—	—
н3049У	н3051У	6,07	—	—
н3051У	н3053У	4,65	—	—
н3053У	н3052У	6,24	—	—

3. Сведения о характеристиках образуемого земельного участка :ЗУ1389 :

обозначение земельного участка

№ п/п	Наименование характеристик земельного участка	Значение характеристики
1	2	3
1.	Адрес земельного участка	—

1	2	3
1.1.	Сведения о местоположении земельного участка (при отсутствии адреса) в структурированном в соответствии с федеральной информационной адресной системой виде	—
1.2.	Дополнительные сведения о местоположении земельного участка	—
2	Категория земель	—
3	Вид (виды) разрешенного использования	—
3.1.	Дополнительные сведения об использовании земельного участка	—
4.	Реестровый номер границ территориальной зоны или в случае отсутствия такого реестрового номера ее индивидуальное обозначение (вид, тип, номер, индекс)	—
5.	Площадь земельного участка ± величина предельной погрешности определения (вычисления) площади (**Р ± ΔР**), **м^2**	29±—
6.	Формула, примененная для вычисления предельной погрешности определения площади земельного участка, с подставленными значениями и итоговые (вычисленные) значения (**ΔР**), м2	—
7.	Предельный минимальный и максимальный размеры земельного участка (**Рмин и Рмакс), м^2**	—
8.	Кадастровый или иной государственный учетный номер (инвентарный) объекта недвижимости, расположенного на образуемом земельном участке	—
9.	Кадастровые номера исходных земельных участков	—
9.1.	Кадастровый номер входящего в состав земельного участка, представляющего собой единое землепользование (номер контура многоконтурного земельного участка), преобразование которого осуществляется	—
9.2.	Кадастровые номера земельных участков, исключаемых из состава измененного (исходного) земельного участка, представляющего собой единое землепользование	—
9.3.	Кадастровый или иной государственный учетный номер (инвентарный) объекта недвижимости, расположенного на измененном земельном участке	—
10.	Условный номер земельного участка	—
11	Учетный номер проекта межевания территории	—
12	Дополнительные сведения об образовании земельного участка	—
13	Сведения о земельных участках (землях общего пользования, территории общего пользования), посредством которых обеспечивается доступ	—
14.	Иные сведения	—

4. Пояснения к сведениям об образуемом земельном участке **:ЗУ1389** **:**

обозначение земельного участка

1.	

1. Сведения о характерных точках границ образуемого земельного участка **:ЗУ1390** **:**

обозначение земельного участка

Система координат МСК-40 Зона № 1

Обозначение характерных точек границ	**Координаты, м**		**Метод определения координат**	**Формулы, примененные для расчета средней квадратической погрешности определения координат характерных точек границ (M_t), с подставленными в такие формулы значениями и итоговые (вычисленные) значения M_t, м**	**Описание закрепления точки**
	X	**Y**			
1	**2**	**3**	**4**	**5**	**6**
н3054У	436963,17	1298106,36	Метод спутниковых геодезических измерений (определений)	$M_t = \sqrt{m_0^2 + m_1^2}$	—
н3052У	436961,81	1298109,86	Метод спутниковых геодезических измерений (определений)	$M_t = \sqrt{m_0^2 + m_1^2}$	—
н3053У	436956,03	1298107,52	Метод спутниковых геодезических измерений (определений)	$M_t = \sqrt{m_0^2 + m_1^2}$	—
н3055У	436957,35	1298104,11	Метод спутниковых геодезических измерений (определений)	$M_t = \sqrt{m_0^2 + m_1^2}$	—
н3054У	436963,17	1298106,36	Метод спутниковых геодезических измерений (определений)	$M_t = \sqrt{m_0^2 + m_1^2}$	—

2. Сведения о частях границ образуемого земельного участка :ЗУ1390 :

обозначение земельного участка

Обозначение части границ		Горизонтальное проложение (S), м	Описание прохождения части границ	Сведения о согласовании местоположения границ (согласовано/спорное)
от т.	до т.			
1	2	3	4	5
н3054У	н3052У	3,75	—	—
н3052У	н3053У	6,24	—	—
н3053У	н3055У	3,66	—	—
н3055У	н3054У	6,24	—	—

3. Сведения о характеристиках образуемого земельного участка :ЗУ1390 :

обозначение земельного участка

№ п/п	Наименование характеристик земельного участка	Значение характеристики
1	2	3
1.	Адрес земельного участка	—
1.1.	Сведения о местоположении земельного участка (при отсутствии адреса) в структурированном в соответствии с федеральной информационной адресной системой виде	—
1.2.	Дополнительные сведения о местоположении земельного участка	—
2	Категория земель	—
3	Вид (виды) разрешенного использования	—
3.1.	Дополнительные сведения об использовании земельного участка	—
4.	Реестровый номер границ территориальной зоны или в случае отсутствия такого реестрового номера ее индивидуальное обозначение (вид, тип, номер, индекс)	—
5.	Площадь земельного участка ± величина предельной погрешности определения (вычисления) площади (**Р ± ΔР**), **м^2**	23±—
6.	Формула, примененная для вычисления предельной погрешности определения площади земельного участка, с подставленными значениями и итоговые (вычисленные) значения (**ΔР**), м2	—
7.	Предельный минимальный и максимальный размеры земельного участка (**Рмин и Рмакс), м^2**	—
8.	Кадастровый или иной государственный учетный номер (инвентарный) объекта недвижимости, расположенного на образуемом земельном участке	—

1	2	3
9.	Кадастровые номера исходных земельных участков	—
9.1.	Кадастровый номер входящего в состав земельного участка, представляющего собой единое землепользование (номер контура многоконтурного земельного участка), преобразование которого осуществляется	—
9.2.	Кадастровые номера земельных участков, исключаемых из состава измененного (исходного) земельного участка, представляющего собой единое землепользование	—
9.3.	Кадастровый или иной государственный учетный номер (инвентарный) объекта недвижимости, расположенного на измененном земельном участке	—
10.	Условный номер земельного участка	—
11	Учетный номер проекта межевания территории	—
12	Дополнительные сведения об образовании земельного участка	—
13	Сведения о земельных участках (землях общего пользования, территории общего пользования), посредством которых обеспечивается доступ	—
14.	Иные сведения	—

4. Пояснения к сведениям об образуемом земельном участке **:ЗУ1390** :

обозначение земельного участка

1.	

1. Сведения о характерных точках границ образуемого земельного участка **40:26:000045:374:ЗУ1391** :

обозначение земельного участка

Система координат МСК-40 Зона № 1

Обозначение характерных точек границ	Координаты, м		Метод определения координат	Формулы, примененные для расчета средней квадратической погрешности определения координат характерных точек границ (M_t), с подставленными в такие формулы значениями и итоговые (вычисленные) значения M_t, м	Описание закрепления точки
	X	Y			
1	2	3	4	5	6

н3054У	436963,17	1298106,36	Метод спутниковых геодезических измерений (определений)	$M_t = \sqrt{m_0^2 + m_1^2}$	—
н3056У	436968,99	1298108,66	Метод спутниковых геодезических измерений (определений)	$M_t = \sqrt{m_0^2 + m_1^2}$	—
н3045У	436967,11	1298113,56	Метод спутниковых геодезических измерений (определений)	$M_t = \sqrt{m_0^2 + m_1^2}$	—
н3044У	436961,25	1298111,36	Метод спутниковых геодезических измерений (определений)	$M_t = \sqrt{m_0^2 + m_1^2}$	—
н3052У	436961,81	1298109,86	Метод спутниковых геодезических измерений (определений)	$M_t = \sqrt{m_0^2 + m_1^2}$	—
н3054У	436963,17	1298106,36	Метод спутниковых геодезических измерений (определений)	$M_t = \sqrt{m_0^2 + m_1^2}$	—

2. Сведения о частях границ образуемого земельного участка **40:26:000045:374:ЗУ1391** **:**

обозначение земельного участка

Обозначение части границ		Горизонтальное проложение (S), м	Описание прохождения части границ	Сведения о согласовании местоположения границ (согласовано/спорное)
от т.	до т.			
1	2	3	4	5
н3054У	н3056У	6,26	—	—
н3056У	н3045У	5,25	—	—
н3045У	н3044У	6,26	—	—
н3044У	н3052У	1,60	—	—
н3052У	н3054У	3,75	—	—

3. Сведения о характеристиках образуемого земельного участка **40:26:000045:374:ЗУ1391** **:**

обозначение земельного участка

№ п/п	Наименование характеристик земельного участка	Значение характеристики
1	2	3
1.	Адрес земельного участка	—

1	2	3
1.1.	Сведения о местоположении земельного участка (при отсутствии адреса) в структурированном в соответствии с федеральной информационной адресной системой виде	Калужская обл., г. Калуга, п. Силикатный
1.2.	Дополнительные сведения о местоположении земельного участка	—
2	Категория земель	Земли населенных пунктов
3	Вид (виды) разрешенного использования	Хранение автотранспорта
3.1.	Дополнительные сведения об использовании земельного участка	—
4.	Реестровый номер границ территориальной зоны или в случае отсутствия такого реестрового номера ее индивидуальное обозначение (вид, тип, номер, индекс)	—
5.	Площадь земельного участка ± величина предельной погрешности определения (вычисления) площади (**Р ± ΔР**), **м²**	33±2
6.	Формула, примененная для вычисления предельной погрешности определения площади земельного участка, с подставленными значениями и итоговые (вычисленные) значения (**ΔР**), м2	$\Delta P = 3,5 \cdot M_t \cdot \sqrt{P_{док}} = 3,5 \cdot 0,10 \cdot \sqrt{33} = 2$
7.	Предельный минимальный и максимальный размеры земельного участка (**Рмин и Рмакс), м²**	—
8.	Кадастровый или иной государственный учетный номер (инвентарный) объекта недвижимости, расположенного на образуемом земельном участке	—
9.	Кадастровые номера исходных земельных участков	40:26:000045:374
9.1.	Кадастровый номер входящего в состав земельного участка, представляющего собой единое землепользование (номер контура многоконтурного земельного участка), преобразование которого осуществляется	—
9.2.	Кадастровые номера земельных участков, исключаемых из состава измененного (исходного) земельного участка, представляющего собой единое землепользование	—
9.3.	Кадастровый или иной государственный учетный номер (инвентарный) объекта недвижимости, расположенного на измененном земельном участке	40:26:000043:1471, 40:26:000043:1474, 40:26:000043:1479, 40:26:000043:1653, 40:26:000043:1656, 40:26:000043:1674, 40:26:000043:1675, 40:26:000043:1683, 40:26:000043:1687, 40:26:000043:1713, 40:26:000043:1724, 40:26:000043:1726, 40:26:000043:1738, 40:26:000043:1742, 40:26:000043:1772, 40:26:000043:1827, 40:26:000043:1834, 40:26:000043:1837, 40:26:000043:1937
10.	Условный номер земельного участка	—
11	Учетный номер проекта межевания территории	—

1	2	3
12	Дополнительные сведения об образовании земельного участка	—
13	Сведения о земельных участках (землях общего пользования, территории общего пользования), посредством которых обеспечивается доступ	40:26:000045:374
14.	Иные сведения	—

4. Пояснения к сведениям об образуемом земельном участке **40:26:000045:374:ЗУ1391** :

обозначение земельного участка

1.	

1. Сведения о характерных точках границ образуемого земельного участка **40:26:000045:374:ЗУ1392** :

обозначение земельного участка

Система координат МСК-40 Зона № 1

Обозначение характерных точек границ	Координаты, м		Метод определения координат	Формулы, примененные для расчета средней квадратической погрешности определения координат характерных точек границ (M_t), с подставленными в такие формулы значениями и итоговые (вычисленные) значения M_t, м	Описание закрепления точки
	X	Y			
1	2	3	4	5	6
н3057У	436964,50	1298102,96	Метод спутниковых геодезических измерений (определений)	$M_t = \sqrt{m_0^2 + m_1^2}$	—
н3058У	436970,33	1298105,26	Метод спутниковых геодезических измерений (определений)	$M_t = \sqrt{m_0^2 + m_1^2}$	—
н3056У	436968,99	1298108,66	Метод спутниковых геодезических измерений (определений)	$M_t = \sqrt{m_0^2 + m_1^2}$	—
н3054У	436963,17	1298106,36	Метод спутниковых геодезических измерений (определений)	$M_t = \sqrt{m_0^2 + m_1^2}$	—

н3057У	436964,50	1298102,96	Метод спутниковых геодезических измерений (определений)	$M_t = \sqrt{m_0^2 + m_1^2}$	—

2. Сведения о частях границ образуемого земельного участка **40:26:000045:374:ЗУ1392** **:**

обозначение земельного участка

Обозначение части границ		Горизонтальное проложение (S), м	Описание прохождения части границ	Сведения о согласовании местоположения границ (согласовано/спорное)
от т.	до т.			
1	2	3	4	5
н3057У	н3058У	6,27	—	—
н3058У	н3056У	3,65	—	—
н3056У	н3054У	6,26	—	—
н3054У	н3057У	3,65	—	—

3. Сведения о характеристиках образуемого земельного участка **40:26:000045:374:ЗУ1392** **:**

обозначение земельного участка

№ п/п	Наименование характеристик земельного участка	Значение характеристики
1	2	3
1.	Адрес земельного участка	—
1.1.	Сведения о местоположении земельного участка (при отсутствии адреса) в структурированном в соответствии с федеральной информационной адресной системой виде	Калужская обл., г. Калуга, п. Силикатный
1.2.	Дополнительные сведения о местоположении земельного участка	—
2	Категория земель	Земли населенных пунктов
3	Вид (виды) разрешенного использования	Хранение автотранспорта
3.1.	Дополнительные сведения об использовании земельного участка	—
4.	Реестровый номер границ территориальной зоны или в случае отсутствия такого реестрового номера ее индивидуальное обозначение (вид, тип, номер, индекс)	—
5.	Площадь земельного участка ± величина предельной погрешности определения (вычисления) площади (**Р ± ΔР**), **м²**	23±2
6.	Формула, примененная для вычисления предельной погрешности определения площади земельного участка, с подставленными значениями и итоговые (вычисленные) значения (**ΔР**), м2	$\Delta P = 3,5 \cdot M_t \cdot \sqrt{P_{док}} = 3,5 \cdot 0,10 \cdot \sqrt{23} = 2$
7.	Предельный минимальный и максимальный размеры земельного участка (**Рмин и Рмакс), м²**	—

1	2	3
8.	Кадастровый или иной государственный учетный номер (инвентарный) объекта недвижимости, расположенного на образуемом земельном участке	—
9.	Кадастровые номера исходных земельных участков	40:26:000045:374
9.1.	Кадастровый номер входящего в состав земельного участка, представляющего собой единое землепользование (номер контура многоконтурного земельного участка), преобразование которого осуществляется	—
9.2.	Кадастровые номера земельных участков, исключаемых из состава измененного (исходного) земельного участка, представляющего собой единое землепользование	—
9.3.	Кадастровый или иной государственный учетный номер (инвентарный) объекта недвижимости, расположенного на измененном земельном участке	40:26:000043:1471, 40:26:000043:1474, 40:26:000043:1479, 40:26:000043:1653, 40:26:000043:1656, 40:26:000043:1674, 40:26:000043:1675, 40:26:000043:1683, 40:26:000043:1687, 40:26:000043:1713, 40:26:000043:1724, 40:26:000043:1726, 40:26:000043:1738, 40:26:000043:1742, 40:26:000043:1772, 40:26:000043:1827, 40:26:000043:1834, 40:26:000043:1837, 40:26:000043:1937
10.	Условный номер земельного участка	—
11	Учетный номер проекта межевания территории	—
12	Дополнительные сведения об образовании земельного участка	—
13	Сведения о земельных участках (землях общего пользования, территории общего пользования), посредством которых обеспечивается доступ	40:26:000045:374
14.	Иные сведения	—

4. Пояснения к сведениям об образуемом земельном участке **40:26:000045:374:ЗУ1392** **:**

обозначение земельного участка

1.	

1. Сведения о характерных точках границ образуемого земельного участка **40:26:000045:374:ЗУ1393** **:**

обозначение земельного участка

Система координат МСК-40 Зона № 1

Обозначение характерных точек границ	Координаты, м		Метод определения координат	Формулы, примененные для расчета средней квадратической погрешности определения координат характерных точек границ (M_t), с подставленными в такие формулы значениями и итоговые (вычисленные) значения M_t, м	Описание закрепления точки
	X	Y			
1	2	3	4	5	6
н3059У	436965,79	1298099,66	Метод спутниковых геодезических измерений (определений)	$M_t = \sqrt{m_0^2 + m_1^2}$	—
н3060У	436971,65	1298101,93	Метод спутниковых геодезических измерений (определений)	$M_t = \sqrt{m_0^2 + m_1^2}$	—
н3061У	436970,33	1298105,26	Метод спутниковых геодезических измерений (определений)	$M_t = \sqrt{m_0^2 + m_1^2}$	—
н3062У	436964,50	1298102,96	Метод спутниковых геодезических измерений (определений)	$M_t = \sqrt{m_0^2 + m_1^2}$	—
н3059У	436965,79	1298099,66	Метод спутниковых геодезических измерений (определений)	$M_t = \sqrt{m_0^2 + m_1^2}$	—

2. Сведения о частях границ образуемого земельного участка 40:26:000045:374:ЗУ1393 :

обозначение земельного участка

Обозначение части границ		Горизонтальное проложение (S), м	Описание прохождения части границ	Сведения о согласовании местоположения границ (согласовано/спорное)
от т.	до т.			
1	2	3	4	5
н3059У	н3060У	6,28	—	—
н3060У	н3061У	3,58	—	—
н3061У	н3062У	6,27	—	—
н3062У	н3059У	3,54	—	—

3. Сведения о характеристиках образуемого земельного участка **40:26:000045:374:ЗУ1393** :

обозначение земельного участка

№ п/п	Наименование характеристик земельного участка	Значение характеристики
1	2	3
1.	Адрес земельного участка	—
1.1.	Сведения о местоположении земельного участка (при отсутствии адреса) в структурированном в соответствии с федеральной информационной адресной системой виде	Калужская обл., г. Калуга, п. Силикатный
1.2.	Дополнительные сведения о местоположении земельного участка	—
2	Категория земель	Земли населенных пунктов
3	Вид (виды) разрешенного использования	Хранение автотранспорта
3.1.	Дополнительные сведения об использовании земельного участка	—
4.	Реестровый номер границ территориальной зоны или в случае отсутствия такого реестрового номера ее индивидуальное обозначение (вид, тип, номер, индекс)	—
5.	Площадь земельного участка ± величина предельной погрешности определения (вычисления) площади (**Р ± ΔР**), **м²**	22±2
6.	Формула, примененная для вычисления предельной погрешности определения площади земельного участка, с подставленными значениями и итоговые (вычисленные) значения (**ΔР**), м2	$\Delta P = 3,5 \cdot M_t \cdot \sqrt{P_{док}} = 3,5 \cdot 0,10 \cdot \sqrt{22} = 2$
7.	Предельный минимальный и максимальный размеры земельного участка (**Рмин и Рмакс), м²**	—
8.	Кадастровый или иной государственный учетный номер (инвентарный) объекта недвижимости, расположенного на образуемом земельном участке	—
9.	Кадастровые номера исходных земельных участков	40:26:000045:374
9.1.	Кадастровый номер входящего в состав земельного участка, представляющего собой единое землепользование (номер контура многоконтурного земельного участка), преобразование которого осуществляется	—
9.2.	Кадастровые номера земельных участков, исключаемых из состава измененного (исходного) земельного участка, представляющего собой единое землепользование	—
9.3.	Кадастровый или иной государственный учетный номер (инвентарный) объекта недвижимости, расположенного на измененном земельном участке	40:26:000043:1471, 40:26:000043:1474, 40:26:000043:1479, 40:26:000043:1653, 40:26:000043:1656, 40:26:000043:1674, 40:26:000043:1675, 40:26:000043:1683, 40:26:000043:1687,

1	2	3
		40:26:000043:1713, 40:26:000043:1724, 40:26:000043:1726, 40:26:000043:1738, 40:26:000043:1742, 40:26:000043:1772, 40:26:000043:1827, 40:26:000043:1834, 40:26:000043:1837, 40:26:000043:1937
10.	Условный номер земельного участка	—
11	Учетный номер проекта межевания территории	—
12	Дополнительные сведения об образовании земельного участка	—
13	Сведения о земельных участках (землях общего пользования, территории общего пользования), посредством которых обеспечивается доступ	40:26:000045:374
14.	Иные сведения	—

4. Пояснения к сведениям об образуемом земельном участке **40:26:000045:374:ЗУ1393** **:**

обозначение земельного участка

1.	

1. Сведения о характерных точках границ образуемого земельного участка **:ЗУ1394** **:**

обозначение земельного участка

Система координат МСК-40 Зона № 1

Обозначение характерных точек границ	Координаты, м		Метод определения координат	Формулы, примененные для расчета средней квадратической погрешности определения координат характерных точек границ (M_t), с подставленными в такие формулы значениями и итоговые (вычисленные) значения M_t, м	Описание закрепления точки
	X	Y			
1	2	3	4	5	6
н3062У	436964,50	1298102,96	Метод спутниковых геодезических измерений (определений)	$M_t = \sqrt{m_0^2 + m_1^2}$	—
н3054У	436963,17	1298106,36	Метод спутниковых геодезических измерений (определений)	$M_t = \sqrt{m_0^2 + m_1^2}$	—

н3055У	436957,35	1298104,11	Метод спутниковых геодезических измерений (определений)	$M_t = \sqrt{m_0^2 + m_1^2}$	—
н3063У	436958,66	1298100,75	Метод спутниковых геодезических измерений (определений)	$M_t = \sqrt{m_0^2 + m_1^2}$	—
н3062У	436964,50	1298102,96	Метод спутниковых геодезических измерений (определений)	$M_t = \sqrt{m_0^2 + m_1^2}$	—

2. Сведения о частях границ образуемого земельного участка :ЗУ1394 :

обозначение земельного участка

Обозначение части границ		Горизонтальное проложение (S), м	Описание прохождения части границ	Сведения о согласовании местоположения границ (согласовано/спорное)
от т.	до т.			
1	2	3	4	5
н3062У	н3054У	3,65	—	—
н3054У	н3055У	6,24	—	—
н3055У	н3063У	3,61	—	—
н3063У	н3062У	6,24	—	—

3. Сведения о характеристиках образуемого земельного участка :ЗУ1394 :

обозначение земельного участка

№ п/п	Наименование характеристик земельного участка	Значение характеристики
1	2	3
1.	Адрес земельного участка	—
1.1.	Сведения о местоположении земельного участка (при отсутствии адреса) в структурированном в соответствии с федеральной информационной адресной системой виде	—
1.2.	Дополнительные сведения о местоположении земельного участка	—
2	Категория земель	—
3	Вид (виды) разрешенного использования	—
3.1.	Дополнительные сведения об использовании земельного участка	—
4.	Реестровый номер границ территориальной зоны или в случае отсутствия такого реестрового номера ее индивидуальное обозначение (вид, тип, номер, индекс)	—

1	2	3
5.	Площадь земельного участка ± величина предельной погрешности определения (вычисления) площади (**Р ± ΔР**), **м²**	23±—
6.	Формула, примененная для вычисления предельной погрешности определения площади земельного участка, с подставленными значениями и итоговые (вычисленные) значения (**ΔР**), м2	—
7.	Предельный минимальный и максимальный размеры земельного участка (**Рмин и Рмакс), м²**	—
8.	Кадастровый или иной государственный учетный номер (инвентарный) объекта недвижимости, расположенного на образуемом земельном участке	—
9.	Кадастровые номера исходных земельных участков	—
9.1.	Кадастровый номер входящего в состав земельного участка, представляющего собой единое землепользование (номер контура многоконтурного земельного участка), преобразование которого осуществляется	—
9.2.	Кадастровые номера земельных участков, исключаемых из состава измененного (исходного) земельного участка, представляющего собой единое землепользование	—
9.3.	Кадастровый или иной государственный учетный номер (инвентарный) объекта недвижимости, расположенного на измененном земельном участке	—
10.	Условный номер земельного участка	—
11	Учетный номер проекта межевания территории	—
12	Дополнительные сведения об образовании земельного участка	—
13	Сведения о земельных участках (землях общего пользования, территории общего пользования), посредством которых обеспечивается доступ	—
14.	Иные сведения	—

4. Пояснения к сведениям об образуемом земельном участке **:ЗУ1394** **:**

обозначение земельного участка

1.	

1. Сведения о характерных точках границ образуемого земельного участка **:ЗУ1395** **:**

обозначение земельного участка

Система координат МСК-40 Зона № 1

Обозначение характерных точек границ	Координаты, м		Метод определения координат	Формулы, примененные для расчета средней квадратической погрешности определения координат характерных точек границ (M_t), с подставленными в такие формулы значениями и итоговые (вычисленные) значения M_t, м	Описание закрепления точки
	X	Y			
1	2	3	4	5	6
н3059У	436965,79	1298099,66	Метод спутниковых геодезических измерений (определений)	$M_t = \sqrt{m_0^2 + m_1^2}$	—
н3062У	436964,50	1298102,96	Метод спутниковых геодезических измерений (определений)	$M_t = \sqrt{m_0^2 + m_1^2}$	—
н3063У	436958,66	1298100,75	Метод спутниковых геодезических измерений (определений)	$M_t = \sqrt{m_0^2 + m_1^2}$	—
н3064У	436960,01	1298097,30	Метод спутниковых геодезических измерений (определений)	$M_t = \sqrt{m_0^2 + m_1^2}$	—
н3059У	436965,79	1298099,66	Метод спутниковых геодезических измерений (определений)	$M_t = \sqrt{m_0^2 + m_1^2}$	—

2. Сведения о частях границ образуемого земельного участка :ЗУ1395 :

обозначение земельного участка

Обозначение части границ		Горизонтальное проложение (S), м	Описание прохождения части границ	Сведения о согласовании местоположения границ (согласовано/спорное)
от т.	до т.			
1	2	3	4	5
н3059У	н3062У	3,54	—	—
н3062У	н3063У	6,24	—	—
н3063У	н3064У	3,70	—	—
н3064У	н3059У	6,24	—	—

3. Сведения о характеристиках образуемого земельного участка **:ЗУ1395 :**

обозначение земельного участка

№ п/п	Наименование характеристик земельного участка	Значение характеристики
1	2	3
1.	Адрес земельного участка	—
1.1.	Сведения о местоположении земельного участка (при отсутствии адреса) в структурированном в соответствии с федеральной информационной адресной системой виде	—
1.2.	Дополнительные сведения о местоположении земельного участка	—
2	Категория земель	—
3	Вид (виды) разрешенного использования	—
3.1.	Дополнительные сведения об использовании земельного участка	—
4.	Реестровый номер границ территориальной зоны или в случае отсутствия такого реестрового номера ее индивидуальное обозначение (вид, тип, номер, индекс)	—
5.	Площадь земельного участка ± величина предельной погрешности определения (вычисления) площади (**Р ± ΔР**), **м²**	23±—
6.	Формула, примененная для вычисления предельной погрешности определения площади земельного участка, с подставленными значениями и итоговые (вычисленные) значения (**ΔР**), м2	—
7.	Предельный минимальный и максимальный размеры земельного участка (**Рмин и Рмакс), м²**	—
8.	Кадастровый или иной государственный учетный номер (инвентарный) объекта недвижимости, расположенного на образуемом земельном участке	—
9.	Кадастровые номера исходных земельных участков	—
9.1.	Кадастровый номер входящего в состав земельного участка, представляющего собой единое землепользование (номер контура многоконтурного земельного участка), преобразование которого осуществляется	—
9.2.	Кадастровые номера земельных участков, исключаемых из состава измененного (исходного) земельного участка, представляющего собой единое землепользование	—
9.3.	Кадастровый или иной государственный учетный номер (инвентарный) объекта недвижимости, расположенного на измененном земельном участке	—

1	2	3
10.	Условный номер земельного участка	—
11	Учетный номер проекта межевания территории	—
12	Дополнительные сведения об образовании земельного участка	—
13	Сведения о земельных участках (землях общего пользования, территории общего пользования), посредством которых обеспечивается доступ	—
14.	Иные сведения	—

4. Пояснения к сведениям об образуемом земельном участке **:ЗУ1395** :

обозначение земельного участка

1.	

1. Сведения о характерных точках границ образуемого земельного участка **40:26:000045:374:ЗУ1396** :

обозначение земельного участка

Система координат МСК-40 Зона № 1

Обозначение характерных точек границ	Координаты, м		Метод определения координат	Формулы, примененные для расчета средней квадратической погрешности определения координат характерных точек границ (M_t), с подставленными в такие формулы значениями и итоговые (вычисленные) значения M_t, м	Описание закрепления точки
	X	Y			
1	2	3	4	5	6
н3065У	436967,06	1298096,32	Метод спутниковых геодезических измерений (определений)	$M_t = \sqrt{m_0^2 + m_1^2}$	—
н3066У	436972,91	1298098,55	Метод спутниковых геодезических измерений (определений)	$M_t = \sqrt{m_0^2 + m_1^2}$	—
н3060У	436971,65	1298101,93	Метод спутниковых геодезических измерений (определений)	$M_t = \sqrt{m_0^2 + m_1^2}$	—
н3059У	436965,79	1298099,66	Метод спутниковых геодезических измерений (определений)	$M_t = \sqrt{m_0^2 + m_1^2}$	—

н3065У	436967,06	1298096,32	Метод спутниковых геодезических измерений (определений)	$M_t = \sqrt{m_0^2 + m_1^2}$	—

2. Сведения о частях границ образуемого земельного участка 40:26:000045:374:ЗУ1396 :

обозначение земельного участка

Обозначение части границ		Горизонтальное проложение (S), м	Описание прохождения части границ	Сведения о согласовании местоположения границ (согласовано/спорное)
от т.	до т.			
1	2	3	4	5
н3065У	н3066У	6,26	—	—
н3066У	н3060У	3,61	—	—
н3060У	н3059У	6,28	—	—
н3059У	н3065У	3,57	—	—

3. Сведения о характеристиках образуемого земельного участка 40:26:000045:374:ЗУ1396 :

обозначение земельного участка

№ п/п	Наименование характеристик земельного участка	Значение характеристики
1	2	3
1.	Адрес земельного участка	—
1.1.	Сведения о местоположении земельного участка (при отсутствии адреса) в структурированном в соответствии с федеральной информационной адресной системой виде	Калужская обл., г. Калуга, п. Силикатный
1.2.	Дополнительные сведения о местоположении земельного участка	—
2	Категория земель	Земли населенных пунктов
3	Вид (виды) разрешенного использования	Хранение автотранспорта
3.1.	Дополнительные сведения об использовании земельного участка	—
4.	Реестровый номер границ территориальной зоны или в случае отсутствия такого реестрового номера ее индивидуальное обозначение (вид, тип, номер, индекс)	—
5.	Площадь земельного участка ± величина предельной погрешности определения (вычисления) площади (**Р ± ΔР**), **м²**	23±2
6.	Формула, примененная для вычисления предельной погрешности определения площади земельного участка, с подставленными значениями и итоговые (вычисленные) значения (**ΔР**), м2	$\Delta P = 3,5 \cdot M_t \cdot \sqrt{P_{док}} = 3,5 \cdot 0,10 \cdot \sqrt{23} = 2$
7.	Предельный минимальный и максимальный размеры земельного участка (**Рмин и Рмакс), м²**	—

1	2	3
8.	Кадастровый или иной государственный учетный номер (инвентарный) объекта недвижимости, расположенного на образуемом земельном участке	—
9.	Кадастровые номера исходных земельных участков	40:26:000045:374
9.1.	Кадастровый номер входящего в состав земельного участка, представляющего собой единое землепользование (номер контура многоконтурного земельного участка), преобразование которого осуществляется	—
9.2.	Кадастровые номера земельных участков, исключаемых из состава измененного (исходного) земельного участка, представляющего собой единое землепользование	—
9.3.	Кадастровый или иной государственный учетный номер (инвентарный) объекта недвижимости, расположенного на измененном земельном участке	40:26:000043:1471, 40:26:000043:1474, 40:26:000043:1479, 40:26:000043:1653, 40:26:000043:1656, 40:26:000043:1674, 40:26:000043:1675, 40:26:000043:1683, 40:26:000043:1687, 40:26:000043:1713, 40:26:000043:1724, 40:26:000043:1726, 40:26:000043:1738, 40:26:000043:1742, 40:26:000043:1772, 40:26:000043:1827, 40:26:000043:1834, 40:26:000043:1837, 40:26:000043:1937
10.	Условный номер земельного участка	—
11	Учетный номер проекта межевания территории	—
12	Дополнительные сведения об образовании земельного участка	—
13	Сведения о земельных участках (землях общего пользования, территории общего пользования), посредством которых обеспечивается доступ	40:26:000045:374
14.	Иные сведения	—

4. Пояснения к сведениям об образуемом земельном участке **40:26:000045:374:ЗУ1396** **:**

обозначение земельного участка

1.	

1. Сведения о характерных точках границ образуемого земельного участка **:ЗУ1397** **:**

обозначение земельного участка

Система координат МСК-40 Зона № 1

Обозначение характерных точек границ	Координаты, м		Метод определения координат	Формулы, примененные для расчета средней квадратической погрешности определения координат характерных точек границ (M_t), с подставленными в такие формулы значениями и итоговые (вычисленные) значения M_t, м	Описание закрепления точки
	X	Y			
1	2	3	4	5	6
н3067У	436961,41	1298093,73	Метод спутниковых геодезических измерений (определений)	$M_t = \sqrt{m_0^2 + m_1^2}$	—
н3068У	436967,20	1298095,94	Метод спутниковых геодезических измерений (определений)	$M_t = \sqrt{m_0^2 + m_1^2}$	—
н3065У	436967,06	1298096,32	Метод спутниковых геодезических измерений (определений)	$M_t = \sqrt{m_0^2 + m_1^2}$	—
н3059У	436965,79	1298099,66	Метод спутниковых геодезических измерений (определений)	$M_t = \sqrt{m_0^2 + m_1^2}$	—
н3064У	436960,01	1298097,30	Метод спутниковых геодезических измерений (определений)	$M_t = \sqrt{m_0^2 + m_1^2}$	—
н3067У	436961,41	1298093,73	Метод спутниковых геодезических измерений (определений)	$M_t = \sqrt{m_0^2 + m_1^2}$	—

2. Сведения о частях границ образуемого земельного участка :ЗУ1397 :

обозначение земельного участка

Обозначение части границ		Горизонтальное проложение (S), м	Описание прохождения части границ	Сведения о согласовании местоположения границ (согласовано/спорное)
от т.	до т.			
1	2	3	4	5
н3067У	н3068У	6,20	—	—
н3068У	н3065У	0,40	—	—
н3065У	н3059У	3,57	—	—

н3059У	н3064У	6,24	—	—
н3064У	н3067У	3,83	—	—

3. Сведения о характеристиках образуемого земельного участка **:ЗУ1397** **:**

обозначение земельного участка

№ п/п	Наименование характеристик земельного участка	Значение характеристики
1	2	3
1.	Адрес земельного участка	—
1.1.	Сведения о местоположении земельного участка (при отсутствии адреса) в структурированном в соответствии с федеральной информационной адресной системой виде	—
1.2.	Дополнительные сведения о местоположении земельного участка	—
2	Категория земель	—
3	Вид (виды) разрешенного использования	—
3.1.	Дополнительные сведения об использовании земельного участка	—
4.	Реестровый номер границ территориальной зоны или в случае отсутствия такого реестрового номера ее индивидуальное обозначение (вид, тип, номер, индекс)	—
5.	Площадь земельного участка ± величина предельной погрешности определения (вычисления) площади (**Р ± ΔР**), **м^2**	24±—
6.	Формула, примененная для вычисления предельной погрешности определения площади земельного участка, с подставленными значениями и итоговые (вычисленные) значения (**ΔР**), м2	—
7.	Предельный минимальный и максимальный размеры земельного участка (**Рмин и Рмакс), м^2**	—
8.	Кадастровый или иной государственный учетный номер (инвентарный) объекта недвижимости, расположенного на образуемом земельном участке	—
9.	Кадастровые номера исходных земельных участков	—
9.1.	Кадастровый номер входящего в состав земельного участка, представляющего собой единое землепользование (номер контура многоконтурного земельного участка), преобразование которого осуществляется	—
9.2.	Кадастровые номера земельных участков, исключаемых из состава измененного (исходного) земельного участка, представляющего собой единое землепользование	—

1	2	3
9.3.	Кадастровый или иной государственный учетный номер (инвентарный) объекта недвижимости, расположенного на измененном земельном участке	—
10.	Условный номер земельного участка	—
11	Учетный номер проекта межевания территории	—
12	Дополнительные сведения об образовании земельного участка	—
13	Сведения о земельных участках (землях общего пользования, территории общего пользования), посредством которых обеспечивается доступ	—
14.	Иные сведения	—

4. Пояснения к сведениям об образуемом земельном участке **:ЗУ1397** :

обозначение земельного участка

1.	

1. Сведения о характерных точках границ образуемого земельного участка **40:26:000045:374:ЗУ1398** :

обозначение земельного участка

Система координат МСК-40 Зона № 1

Обозначение характерных точек границ	Координаты, м		Метод определения координат	Формулы, примененные для расчета средней квадратической погрешности определения координат характерных точек границ (M_t), с подставленными в такие формулы значениями и итоговые (вычисленные) значения M_t, м	Описание закрепления точки
	X	Y			
1	2	3	4	5	6
н3069У	436968,30	1298093,06	Метод спутниковых геодезических измерений (определений)	$M_t = \sqrt{m_0^2 + m_1^2}$	—
н3070У	436974,12	1298095,28	Метод спутниковых геодезических измерений (определений)	$M_t = \sqrt{m_0^2 + m_1^2}$	—
н3066У	436972,91	1298098,55	Метод спутниковых геодезических измерений (определений)	$M_t = \sqrt{m_0^2 + m_1^2}$	—

н3065У	436967,06	1298096,32	Метод спутниковых геодезических измерений (определений)	$M_t = \sqrt{m_0^2 + m_1^2}$	—
н3068У	436967,20	1298095,94	Метод спутниковых геодезических измерений (определений)	$M_t = \sqrt{m_0^2 + m_1^2}$	—
н3069У	436968,30	1298093,06	Метод спутниковых геодезических измерений (определений)	$M_t = \sqrt{m_0^2 + m_1^2}$	—

2. Сведения о частях границ образуемого земельного участка **40:26:000045:374:ЗУ1398** **:**

обозначение земельного участка

Обозначение части границ		Горизонтальное проложение (S), м	Описание прохождения части границ	Сведения о согласовании местоположения границ (согласовано/спорное)
от т.	до т.			
1	2	3	4	5
н3069У	н3070У	6,23	—	—
н3070У	н3066У	3,49	—	—
н3066У	н3065У	6,26	—	—
н3065У	н3068У	0,40	—	—
н3068У	н3069У	3,08	—	—

3. Сведения о характеристиках образуемого земельного участка **40:26:000045:374:ЗУ1398** **:**

обозначение земельного участка

№ п/п	Наименование характеристик земельного участка	Значение характеристики
1	2	3
1.	Адрес земельного участка	—
1.1.	Сведения о местоположении земельного участка (при отсутствии адреса) в структурированном в соответствии с федеральной информационной адресной системой виде	Калужская обл., г. Калуга, п. Силикатный
1.2.	Дополнительные сведения о местоположении земельного участка	—
2	Категория земель	Земли населенных пунктов
3	Вид (виды) разрешенного использования	Хранение автотранспорта
3.1.	Дополнительные сведения об использовании земельного участка	—
4.	Реестровый номер границ территориальной зоны или в случае отсутствия такого реестрового номера ее индивидуальное обозначение (вид, тип, номер, индекс)	—

1	2	3
5.	Площадь земельного участка ± величина предельной погрешности определения (вычисления) площади (**Р ± ΔР**), **м²**	22±2
6.	Формула, примененная для вычисления предельной погрешности определения площади земельного участка, с подставленными значениями и итоговые (вычисленные) значения (**ΔР**), м2	$\Delta P = 3{,}5 \cdot M_t \cdot \sqrt{P_{док}} = 3{,}5 \cdot 0{,}10 \cdot \sqrt{22} = 2$
7.	Предельный минимальный и максимальный размеры земельного участка (**Рмин и Рмакс), м²**	—
8.	Кадастровый или иной государственный учетный номер (инвентарный) объекта недвижимости, расположенного на образуемом земельном участке	—
9.	Кадастровые номера исходных земельных участков	40:26:000045:374
9.1.	Кадастровый номер входящего в состав земельного участка, представляющего собой единое землепользование (номер контура многоконтурного земельного участка), преобразование которого осуществляется	—
9.2.	Кадастровые номера земельных участков, исключаемых из состава измененного (исходного) земельного участка, представляющего собой единое землепользование	—
9.3.	Кадастровый или иной государственный учетный номер (инвентарный) объекта недвижимости, расположенного на измененном земельном участке	40:26:000043:1471, 40:26:000043:1474, 40:26:000043:1479, 40:26:000043:1653, 40:26:000043:1656, 40:26:000043:1674, 40:26:000043:1675, 40:26:000043:1683, 40:26:000043:1687, 40:26:000043:1713, 40:26:000043:1724, 40:26:000043:1726, 40:26:000043:1738, 40:26:000043:1742, 40:26:000043:1772, 40:26:000043:1827, 40:26:000043:1834, 40:26:000043:1837, 40:26:000043:1937
10.	Условный номер земельного участка	—
11	Учетный номер проекта межевания территории	—
12	Дополнительные сведения об образовании земельного участка	—
13	Сведения о земельных участках (землях общего пользования, территории общего пользования), посредством которых обеспечивается доступ	40:26:000045:374
14.	Иные сведения	—

4. Пояснения к сведениям об образуемом земельном участке **40:26:000045:374:ЗУ1398** **:**

обозначение земельного участка

1.	

1. Сведения о характерных точках границ образуемого земельного участка **40:26:000045:374:ЗУ1399** :

обозначение земельного участка

Зона № 1

Система координат МСК-40

Обозначение характерных точек границ	Координаты, м		Метод определения координат	Формулы, примененные для расчета средней квадратической погрешности определения координат характерных точек границ (M_t), с подставленными в такие формулы значениями и итоговые (вычисленные) значения M_t, м	Описание закрепления точки
	X	Y			
1	2	3	4	5	6
н3071У	436969,58	1298089,70	Метод спутниковых геодезических измерений (определений)	$M_t = \sqrt{m_0^2 + m_1^2}$	—
н3072У	436975,38	1298091,91	Метод спутниковых геодезических измерений (определений)	$M_t = \sqrt{m_0^2 + m_1^2}$	—
н3070У	436974,12	1298095,28	Метод спутниковых геодезических измерений (определений)	$M_t = \sqrt{m_0^2 + m_1^2}$	—
н3069У	436968,30	1298093,06	Метод спутниковых геодезических измерений (определений)	$M_t = \sqrt{m_0^2 + m_1^2}$	—
н3073У	436968,41	1298092,78	Метод спутниковых геодезических измерений (определений)	$M_t = \sqrt{m_0^2 + m_1^2}$	—
н3071У	436969,58	1298089,70	Метод спутниковых геодезических измерений (определений)	$M_t = \sqrt{m_0^2 + m_1^2}$	—

2. Сведения о частях границ образуемого земельного участка **40:26:000045:374:ЗУ1399** :

обозначение земельного участка

Обозначение части границ		Горизонтальное проложение (S), м	Описание прохождения части границ	Сведения о согласовании местоположения границ (согласовано/спорное)
от т.	до т.			

1	2	3	4	5
н3071У	н3072У	6,21	—	—
н3072У	н3070У	3,60	—	—
н3070У	н3069У	6,23	—	—
н3069У	н3073У	0,30	—	—
н3073У	н3071У	3,29	—	—

3. Сведения о характеристиках образуемого земельного участка **40:26:000045:374:ЗУ1399** :

обозначение земельного участка

№ п/п	Наименование характеристик земельного участка	Значение характеристики
1	2	3
1.	Адрес земельного участка	—
1.1.	Сведения о местоположении земельного участка (при отсутствии адреса) в структурированном в соответствии с федеральной информационной адресной системой виде	Калужская обл., г. Калуга, п. Силикатный
1.2.	Дополнительные сведения о местоположении земельного участка	—
2	Категория земель	Земли населенных пунктов
3	Вид (виды) разрешенного использования	Хранение автотранспорта
3.1.	Дополнительные сведения об использовании земельного участка	—
4.	Реестровый номер границ территориальной зоны или в случае отсутствия такого реестрового номера ее индивидуальное обозначение (вид, тип, номер, индекс)	—
5.	Площадь земельного участка ± величина предельной погрешности определения (вычисления) площади (**Р ± ΔР**), **м²**	22±2
6.	Формула, примененная для вычисления предельной погрешности определения площади земельного участка, с подставленными значениями и итоговые (вычисленные) значения (**ΔР**), м2	$\Delta P = 3,5 \cdot M_t \cdot \sqrt{P_{док}} = 3,5 \cdot 0,10 \cdot \sqrt{22} = 2$
7.	Предельный минимальный и максимальный размеры земельного участка (**Рмин и Рмакс), м²**	—
8.	Кадастровый или иной государственный учетный номер (инвентарный) объекта недвижимости, расположенного на образуемом земельном участке	—
9.	Кадастровые номера исходных земельных участков	40:26:000045:374
9.1.	Кадастровый номер входящего в состав земельного участка, представляющего собой единое землепользование (номер контура многоконтурного земельного участка), преобразование которого осуществляется	—

1	2	3
9.2.	Кадастровые номера земельных участков, исключаемых из состава измененного (исходного) земельного участка, представляющего собой единое землепользование	—
9.3.	Кадастровый или иной государственный учетный номер (инвентарный) объекта недвижимости, расположенного на измененном земельном участке	40:26:000043:1471, 40:26:000043:1474, 40:26:000043:1479, 40:26:000043:1653, 40:26:000043:1656, 40:26:000043:1674, 40:26:000043:1675, 40:26:000043:1683, 40:26:000043:1687, 40:26:000043:1713, 40:26:000043:1724, 40:26:000043:1726, 40:26:000043:1738, 40:26:000043:1742, 40:26:000043:1772, 40:26:000043:1827, 40:26:000043:1834, 40:26:000043:1837, 40:26:000043:1937
10.	Условный номер земельного участка	—
11	Учетный номер проекта межевания территории	—
12	Дополнительные сведения об образовании земельного участка	—
13	Сведения о земельных участках (землях общего пользования, территории общего пользования), посредством которых обеспечивается доступ	40:26:000045:374
14.	Иные сведения	—

4. Пояснения к сведениям об образуемом земельном участке **40:26:000045:374:ЗУ1399** **:**

обозначение земельного участка

1.	

1. Сведения о характерных точках границ образуемого земельного участка **:ЗУ1400** **:**

обозначение земельного участка

Система координат МСК-40 Зона № 1

Обозначение характерных точек границ	Координаты, м		Метод определения координат	Формулы, примененные для расчета средней квадратической погрешности определения координат характерных точек границ (M_t), с подставленными в такие формулы значениями и итоговые (вычисленные) значения M_t, м	Описание закрепления точки
	X	Y			
1	2	3	4	5	6

н3073У	436968,41	1298092,78	Метод спутниковых геодезических измерений (определений)	$M_t = \sqrt{m_0^2 + m_1^2}$	—
н3069У	436968,30	1298093,06	Метод спутниковых геодезических измерений (определений)	$M_t = \sqrt{m_0^2 + m_1^2}$	—
н3068У	436967,20	1298095,94	Метод спутниковых геодезических измерений (определений)	$M_t = \sqrt{m_0^2 + m_1^2}$	—
н3067У	436961,41	1298093,73	Метод спутниковых геодезических измерений (определений)	$M_t = \sqrt{m_0^2 + m_1^2}$	—
н3074У	436962,64	1298090,59	Метод спутниковых геодезических измерений (определений)	$M_t = \sqrt{m_0^2 + m_1^2}$	—
н3073У	436968,41	1298092,78	Метод спутниковых геодезических измерений (определений)	$M_t = \sqrt{m_0^2 + m_1^2}$	—

2. Сведения о частях границ образуемого земельного участка :ЗУ1400 :

обозначение земельного участка

Обозначение части границ		Горизонтальное проложение (S), м	Описание прохождения части границ	Сведения о согласовании местоположения границ (согласовано/спорное)
от т.	до т.			
1	2	3	4	5
н3073У	н3069У	0,30	—	—
н3069У	н3068У	3,08	—	—
н3068У	н3067У	6,20	—	—
н3067У	н3074У	3,37	—	—
н3074У	н3073У	6,17	—	—

3. Сведения о характеристиках образуемого земельного участка :ЗУ1400 :

обозначение земельного участка

№ п/п	Наименование характеристик земельного участка	Значение характеристики
1	2	3
1.	Адрес земельного участка	—

1	2	3
1.1.	Сведения о местоположении земельного участка (при отсутствии адреса) в структурированном в соответствии с федеральной информационной адресной системой виде	—
1.2.	Дополнительные сведения о местоположении земельного участка	—
2	Категория земель	—
3	Вид (виды) разрешенного использования	—
3.1.	Дополнительные сведения об использовании земельного участка	—
4.	Реестровый номер границ территориальной зоны или в случае отсутствия такого реестрового номера ее индивидуальное обозначение (вид, тип, номер, индекс)	—
5.	Площадь земельного участка ± величина предельной погрешности определения (вычисления) площади (**Р ± ΔР**), **м^2**	21±—
6.	Формула, примененная для вычисления предельной погрешности определения площади земельного участка, с подставленными значениями и итоговые (вычисленные) значения (**ΔР**), м2	—
7.	Предельный минимальный и максимальный размеры земельного участка (**Рмин и Рмакс), м^2**	—
8.	Кадастровый или иной государственный учетный номер (инвентарный) объекта недвижимости, расположенного на образуемом земельном участке	—
9.	Кадастровые номера исходных земельных участков	—
9.1.	Кадастровый номер входящего в состав земельного участка, представляющего собой единое землепользование (номер контура многоконтурного земельного участка), преобразование которого осуществляется	—
9.2.	Кадастровые номера земельных участков, исключаемых из состава измененного (исходного) земельного участка, представляющего собой единое землепользование	—
9.3.	Кадастровый или иной государственный учетный номер (инвентарный) объекта недвижимости, расположенного на измененном земельном участке	—
10.	Условный номер земельного участка	—
11	Учетный номер проекта межевания территории	—
12	Дополнительные сведения об образовании земельного участка	—
13	Сведения о земельных участках (землях общего пользования, территории общего пользования), посредством которых обеспечивается доступ	—
14.	Иные сведения	—

4. Пояснения к сведениям об образуемом земельном участке **:ЗУ1400** **:**

обозначение земельного участка

1.	

1. Сведения о характерных точках границ образуемого земельного участка **:ЗУ1401** **:**

обозначение земельного участка

Система координат МСК-40 Зона № 1

Обозначение характерных точек границ	**Координаты, м**		**Метод определения координат**	**Формулы, примененные для расчета средней квадратической погрешности определения координат характерных точек границ (M_t), с подставленными в такие формулы значениями и итоговые (вычисленные) значения M_t, м**	**Описание закрепления точки**
	X	**Y**			
1	**2**	**3**	**4**	**5**	**6**
н3071У	436969,58	1298089,70	Метод спутниковых геодезических измерений (определений)	$M_t = \sqrt{m_0^2 + m_1^2}$	—
н3073У	436968,41	1298092,78	Метод спутниковых геодезических измерений (определений)	$M_t = \sqrt{m_0^2 + m_1^2}$	—
н3074У	436962,64	1298090,59	Метод спутниковых геодезических измерений (определений)	$M_t = \sqrt{m_0^2 + m_1^2}$	—
н3075У	436963,87	1298087,46	Метод спутниковых геодезических измерений (определений)	$M_t = \sqrt{m_0^2 + m_1^2}$	—
н3071У	436969,58	1298089,70	Метод спутниковых геодезических измерений (определений)	$M_t = \sqrt{m_0^2 + m_1^2}$	—

2. Сведения о частях границ образуемого земельного участка :ЗУ1401 :

обозначение земельного участка

Обозначение части границ		Горизонтальное проложение (S), м	Описание прохождения части границ	Сведения о согласовании местоположения границ (согласовано/спорное)
от т.	до т.			
1	2	3	4	5
н3071У	н3073У	3,29	—	—
н3073У	н3074У	6,17	—	—
н3074У	н3075У	3,36	—	—
н3075У	н3071У	6,13	—	—

3. Сведения о характеристиках образуемого земельного участка :ЗУ1401 :

обозначение земельного участка

№ п/п	Наименование характеристик земельного участка	Значение характеристики
1	2	3
1.	Адрес земельного участка	—
1.1.	Сведения о местоположении земельного участка (при отсутствии адреса) в структурированном в соответствии с федеральной информационной адресной системой виде	—
1.2.	Дополнительные сведения о местоположении земельного участка	—
2	Категория земель	—
3	Вид (виды) разрешенного использования	—
3.1.	Дополнительные сведения об использовании земельного участка	—
4.	Реестровый номер границ территориальной зоны или в случае отсутствия такого реестрового номера ее индивидуальное обозначение (вид, тип, номер, индекс)	—
5.	Площадь земельного участка ± величина предельной погрешности определения (вычисления) площади (**Р ± ΔР**), **м^2**	20±—
6.	Формула, примененная для вычисления предельной погрешности определения площади земельного участка, с подставленными значениями и итоговые (вычисленные) значения (**ΔР**), м2	—
7.	Предельный минимальный и максимальный размеры земельного участка (**Рмин и Рмакс), м^2**	—
8.	Кадастровый или иной государственный учетный номер (инвентарный) объекта недвижимости, расположенного на образуемом земельном участке	—

1	2	3
9.	Кадастровые номера исходных земельных участков	—
9.1.	Кадастровый номер входящего в состав земельного участка, представляющего собой единое землепользование (номер контура многоконтурного земельного участка), преобразование которого осуществляется	—
9.2.	Кадастровые номера земельных участков, исключаемых из состава измененного (исходного) земельного участка, представляющего собой единое землепользование	—
9.3.	Кадастровый или иной государственный учетный номер (инвентарный) объекта недвижимости, расположенного на измененном земельном участке	—
10.	Условный номер земельного участка	—
11	Учетный номер проекта межевания территории	—
12	Дополнительные сведения об образовании земельного участка	—
13	Сведения о земельных участках (землях общего пользования, территории общего пользования), посредством которых обеспечивается доступ	—
14.	Иные сведения	—

4. Пояснения к сведениям об образуемом земельном участке **:ЗУ1401** :

обозначение земельного участка

1.	

1. Сведения о характерных точках границ образуемого земельного участка **40:26:000045:374:ЗУ1402** :

обозначение земельного участка

Система координат МСК-40 Зона № 1

Обозначение характерных точек границ	Координаты, м		Метод определения координат	Формулы, примененные для расчета средней квадратической погрешности определения координат характерных точек границ (M_t), с подставленными в такие формулы значениями и итоговые (вычисленные) значения M_t, м	Описание закрепления точки
	X	Y			
1	2	3	4	5	6

н3076У	436970,82	1298086,39	Метод спутниковых геодезических измерений (определений)	$M_t = \sqrt{m_0^2 + m_1^2}$	—
н3077У	436977,08	1298088,77	Метод спутниковых геодезических измерений (определений)	$M_t = \sqrt{m_0^2 + m_1^2}$	—
н3078У	436975,56	1298091,98	Метод спутниковых геодезических измерений (определений)	$M_t = \sqrt{m_0^2 + m_1^2}$	—
н3072У	436975,38	1298091,91	Метод спутниковых геодезических измерений (определений)	$M_t = \sqrt{m_0^2 + m_1^2}$	—
н3071У	436969,58	1298089,70	Метод спутниковых геодезических измерений (определений)	$M_t = \sqrt{m_0^2 + m_1^2}$	—
н3076У	436970,82	1298086,39	Метод спутниковых геодезических измерений (определений)	$M_t = \sqrt{m_0^2 + m_1^2}$	—

2. Сведения о частях границ образуемого земельного участка **40:26:000045:374:ЗУ1402** **:**

обозначение земельного участка

Обозначение части границ		Горизонтальное проложение (S), м	Описание прохождения части границ	Сведения о согласовании местоположения границ (согласовано/спорное)
от т.	до т.			
1	2	3	4	5
н3076У	н3077У	6,70	—	—
н3077У	н3078У	3,55	—	—
н3078У	н3072У	0,19	—	—
н3072У	н3071У	6,21	—	—
н3071У	н3076У	3,53	—	—

3. Сведения о характеристиках образуемого земельного участка **40:26:000045:374:ЗУ1402** **:**

обозначение земельного участка

№ п/п	Наименование характеристик земельного участка	Значение характеристики
1	2	3
1.	Адрес земельного участка	—

1	2	3
1.1.	Сведения о местоположении земельного участка (при отсутствии адреса) в структурированном в соответствии с федеральной информационной адресной системой виде	Калужская обл., г. Калуга, п. Силикатный
1.2.	Дополнительные сведения о местоположении земельного участка	—
2	Категория земель	Земли населенных пунктов
3	Вид (виды) разрешенного использования	Хранение автотранспорта
3.1.	Дополнительные сведения об использовании земельного участка	—
4.	Реестровый номер границ территориальной зоны или в случае отсутствия такого реестрового номера ее индивидуальное обозначение (вид, тип, номер, индекс)	—
5.	Площадь земельного участка ± величина предельной погрешности определения (вычисления) площади (**Р ± ΔР**), **м²**	23±2
6.	Формула, примененная для вычисления предельной погрешности определения площади земельного участка, с подставленными значениями и итоговые (вычисленные) значения (**ΔР**), м2	$\Delta P = 3,5 \cdot M_t \cdot \sqrt{P_{док}} = 3,5 \cdot 0,10 \cdot \sqrt{23} = 2$
7.	Предельный минимальный и максимальный размеры земельного участка (**Рмин и Рмакс), м²**	—
8.	Кадастровый или иной государственный учетный номер (инвентарный) объекта недвижимости, расположенного на образуемом земельном участке	—
9.	Кадастровые номера исходных земельных участков	40:26:000045:374
9.1.	Кадастровый номер входящего в состав земельного участка, представляющего собой единое землепользование (номер контура многоконтурного земельного участка), преобразование которого осуществляется	—
9.2.	Кадастровые номера земельных участков, исключаемых из состава измененного (исходного) земельного участка, представляющего собой единое землепользование	—
9.3.	Кадастровый или иной государственный учетный номер (инвентарный) объекта недвижимости, расположенного на измененном земельном участке	40:26:000043:1471, 40:26:000043:1474, 40:26:000043:1479, 40:26:000043:1653, 40:26:000043:1656, 40:26:000043:1674, 40:26:000043:1675, 40:26:000043:1683, 40:26:000043:1687, 40:26:000043:1713, 40:26:000043:1724, 40:26:000043:1726, 40:26:000043:1738, 40:26:000043:1742, 40:26:000043:1772, 40:26:000043:1827, 40:26:000043:1834, 40:26:000043:1837, 40:26:000043:1937
10.	Условный номер земельного участка	—
11	Учетный номер проекта межевания территории	—

1	2	3
12	Дополнительные сведения об образовании земельного участка	—
13	Сведения о земельных участках (землях общего пользования, территории общего пользования), посредством которых обеспечивается доступ	40:26:000045:374
14.	Иные сведения	—

4. Пояснения к сведениям об образуемом земельном участке **40:26:000045:374:ЗУ1402** **:**

обозначение земельного участка

1.	

1. Сведения о характерных точках границ образуемого земельного участка **:ЗУ1403** **:**

обозначение земельного участка

Система координат МСК-40 Зона № 1

Обозначение характерных точек границ	Координаты, м		Метод определения координат	Формулы, примененные для расчета средней квадратической погрешности определения координат характерных точек границ (M_t), с подставленными в такие формулы значениями и итоговые (вычисленные) значения M_t, м	Описание закрепления точки
	X	Y			
1	2	3	4	5	6
н3079У	436965,26	1298084,08	Метод спутниковых геодезических измерений (определений)	$M_t = \sqrt{m_0^2 + m_1^2}$	—
н3076У	436970,82	1298086,39	Метод спутниковых геодезических измерений (определений)	$M_t = \sqrt{m_0^2 + m_1^2}$	—
н3071У	436969,58	1298089,70	Метод спутниковых геодезических измерений (определений)	$M_t = \sqrt{m_0^2 + m_1^2}$	—
н3075У	436963,87	1298087,46	Метод спутниковых геодезических измерений (определений)	$M_t = \sqrt{m_0^2 + m_1^2}$	—

н3079У	436965,26	1298084,08	Метод спутниковых геодезических измерений (определений)	$M_t = \sqrt{m_0^2 + m_1^2}$	—

2. Сведения о частях границ образуемого земельного участка :ЗУ1403 :

обозначение земельного участка

Обозначение части границ		Горизонтальное проложение (S), м	Описание прохождения части границ	Сведения о согласовании местоположения границ (согласовано/спорное)
от т.	до т.			
1	2	3	4	5
н3079У	н3076У	6,02	—	—
н3076У	н3071У	3,53	—	—
н3071У	н3075У	6,13	—	—
н3075У	н3079У	3,65	—	—

3. Сведения о характеристиках образуемого земельного участка :ЗУ1403 :

обозначение земельного участка

№ п/п	Наименование характеристик земельного участка	Значение характеристики
1	2	3
1.	Адрес земельного участка	—
1.1.	Сведения о местоположении земельного участка (при отсутствии адреса) в структурированном в соответствии с федеральной информационной адресной системой виде	—
1.2.	Дополнительные сведения о местоположении земельного участка	—
2	Категория земель	—
3	Вид (виды) разрешенного использования	—
3.1.	Дополнительные сведения об использовании земельного участка	—
4.	Реестровый номер границ территориальной зоны или в случае отсутствия такого реестрового номера ее индивидуальное обозначение (вид, тип, номер, индекс)	—
5.	Площадь земельного участка ± величина предельной погрешности определения (вычисления) площади (**Р ± ΔР**), **м²**	22±—
6.	Формула, примененная для вычисления предельной погрешности определения площади земельного участка, с подставленными значениями и итоговые (вычисленные) значения (**ΔР**), м2	—
7.	Предельный минимальный и максимальный размеры земельного участка (**Рмин и Рмакс), м²**	—

1	2	3
8.	Кадастровый или иной государственный учетный номер (инвентарный) объекта недвижимости, расположенного на образуемом земельном участке	—
9.	Кадастровые номера исходных земельных участков	—
9.1.	Кадастровый номер входящего в состав земельного участка, представляющего собой единое землепользование (номер контура многоконтурного земельного участка), преобразование которого осуществляется	—
9.2.	Кадастровые номера земельных участков, исключаемых из состава измененного (исходного) земельного участка, представляющего собой единое землепользование	—
9.3.	Кадастровый или иной государственный учетный номер (инвентарный) объекта недвижимости, расположенного на измененном земельном участке	—
10.	Условный номер земельного участка	—
11	Учетный номер проекта межевания территории	—
12	Дополнительные сведения об образовании земельного участка	—
13	Сведения о земельных участках (землях общего пользования, территории общего пользования), посредством которых обеспечивается доступ	—
14.	Иные сведения	—

4. Пояснения к сведениям об образуемом земельном участке **:ЗУ1403** :

обозначение земельного участка

1.	

1. Сведения о характерных точках границ образуемого земельного участка **40:26:000045:374:ЗУ1404** :

обозначение земельного участка

Система координат МСК-40 Зона № 1

Обозначение характерных точек границ	Координаты, м		Метод определения координат	Формулы, примененные для расчета средней квадратической погрешности определения координат характерных точек границ (M_t), с подставленными в такие формулы значениями и итоговые (вычисленные) значения M_t, м	Описание закрепления точки
	X	Y			
1	2	3	4	5	6
н3080У	436972,97	1298083,23	Метод спутниковых геодезических измерений (определений)	$M_t = \sqrt{m_0^2 + m_1^2}$	—
н3081У	436978,53	1298085,53	Метод спутниковых геодезических измерений (определений)	$M_t = \sqrt{m_0^2 + m_1^2}$	—
н3077У	436977,08	1298088,77	Метод спутниковых геодезических измерений (определений)	$M_t = \sqrt{m_0^2 + m_1^2}$	—
н3076У	436970,82	1298086,39	Метод спутниковых геодезических измерений (определений)	$M_t = \sqrt{m_0^2 + m_1^2}$	—
н3082У	436972,34	1298082,97	Метод спутниковых геодезических измерений (определений)	$M_t = \sqrt{m_0^2 + m_1^2}$	—
н3080У	436972,97	1298083,23	Метод спутниковых геодезических измерений (определений)	$M_t = \sqrt{m_0^2 + m_1^2}$	—

2. Сведения о частях границ образуемого земельного участка 40:26:000045:374:ЗУ1404 :

обозначение земельного участка

Обозначение части границ		Горизонтальное проложение (S), м	Описание прохождения части границ	Сведения о согласовании местоположения границ (согласовано/спорное)
от т.	до т.			
1	2	3	4	5
н3080У	н3081У	6,02	—	—
н3081У	н3077У	3,55	—	—
н3077У	н3076У	6,70	—	—

н3076У	н3082У	3,74	—	—
н3082У	н3080У	0,68	—	—

3. Сведения о характеристиках образуемого земельного участка **40:26:000045:374:ЗУ1404** :

обозначение земельного участка

№ п/п	Наименование характеристик земельного участка	Значение характеристики
1	2	3
1.	Адрес земельного участка	—
1.1.	Сведения о местоположении земельного участка (при отсутствии адреса) в структурированном в соответствии с федеральной информационной адресной системой виде	Калужская обл., г. Калуга, п. Силикатный
1.2.	Дополнительные сведения о местоположении земельного участка	—
2	Категория земель	Земли населенных пунктов
3	Вид (виды) разрешенного использования	Хранение автотранспорта
3.1.	Дополнительные сведения об использовании земельного участка	—
4.	Реестровый номер границ территориальной зоны или в случае отсутствия такого реестрового номера ее индивидуальное обозначение (вид, тип, номер, индекс)	—
5.	Площадь земельного участка ± величина предельной погрешности определения (вычисления) площади (**Р ± ΔР**), **м²**	24±2
6.	Формула, примененная для вычисления предельной погрешности определения площади земельного участка, с подставленными значениями и итоговые (вычисленные) значения (**ΔР**), м2	$\Delta P = 3,5 \cdot M_t \cdot \sqrt{P_{док}} = 3,5 \cdot 0,10 \cdot \sqrt{24} = 2$
7.	Предельный минимальный и максимальный размеры земельного участка (**Рмин и Рмакс), м²**	—
8.	Кадастровый или иной государственный учетный номер (инвентарный) объекта недвижимости, расположенного на образуемом земельном участке	—
9.	Кадастровые номера исходных земельных участков	40:26:000045:374
9.1.	Кадастровый номер входящего в состав земельного участка, представляющего собой единое землепользование (номер контура многоконтурного земельного участка), преобразование которого осуществляется	—
9.2.	Кадастровые номера земельных участков, исключаемых из состава измененного (исходного) земельного участка, представляющего собой единое землепользование	—

1	2	3
9.3.	Кадастровый или иной государственный учетный номер (инвентарный) объекта недвижимости, расположенного на измененном земельном участке	40:26:000043:1471, 40:26:000043:1474, 40:26:000043:1479, 40:26:000043:1653, 40:26:000043:1656, 40:26:000043:1674, 40:26:000043:1675, 40:26:000043:1683, 40:26:000043:1687, 40:26:000043:1713, 40:26:000043:1724, 40:26:000043:1726, 40:26:000043:1738, 40:26:000043:1742, 40:26:000043:1772, 40:26:000043:1827, 40:26:000043:1834, 40:26:000043:1837, 40:26:000043:1937
10.	Условный номер земельного участка	—
11	Учетный номер проекта межевания территории	—
12	Дополнительные сведения об образовании земельного участка	—
13	Сведения о земельных участках (землях общего пользования, территории общего пользования), посредством которых обеспечивается доступ	40:26:000045:374
14.	Иные сведения	—

4. Пояснения к сведениям об образуемом земельном участке **40:26:000045:374:ЗУ1404** :

обозначение земельного участка

1.	

1. Сведения о характерных точках границ образуемого земельного участка **40:26:000045:374:ЗУ1405** :

обозначение земельного участка

Система координат МСК-40 Зона № 1

Обозначение характерных точек границ	Координаты, м		Метод определения координат	Формулы, примененные для расчета средней квадратической погрешности определения координат характерных точек границ (M_t), с подставленными в такие формулы значениями и итоговые (вычисленные) значения M_t, м	Описание закрепления точки
	X	Y			
1	2	3	4	5	6
н3083У	436974,30	1298080,03	Метод спутниковых геодезических измерений (определений)	$M_t = \sqrt{m_0^2 + m_1^2}$	—

н3084У	436979,92	1298082,32	Метод спутниковых геодезических измерений (определений)	$M_t = \sqrt{m_0^2 + m_1^2}$	—
н3081У	436978,53	1298085,53	Метод спутниковых геодезических измерений (определений)	$M_t = \sqrt{m_0^2 + m_1^2}$	—
н3080У	436972,97	1298083,23	Метод спутниковых геодезических измерений (определений)	$M_t = \sqrt{m_0^2 + m_1^2}$	—
н3083У	436974,30	1298080,03	Метод спутниковых геодезических измерений (определений)	$M_t = \sqrt{m_0^2 + m_1^2}$	—

2. Сведения о частях границ образуемого земельного участка **40:26:000045:374:ЗУ1405** **:**

обозначение земельного участка

Обозначение части границ		Горизонтальное проложение (S), м	Описание прохождения части границ	Сведения о согласовании местоположения границ (согласовано/спорное)
от т.	до т.			
1	2	3	4	5
н3083У	н3084У	6,07	—	—
н3084У	н3081У	3,50	—	—
н3081У	н3080У	6,02	—	—
н3080У	н3083У	3,47	—	—

3. Сведения о характеристиках образуемого земельного участка **40:26:000045:374:ЗУ1405** **:**

обозначение земельного участка

№ п/п	Наименование характеристик земельного участка	Значение характеристики
1	2	3
1.	Адрес земельного участка	—
1.1.	Сведения о местоположении земельного участка (при отсутствии адреса) в структурированном в соответствии с федеральной информационной адресной системой виде	Калужская обл., г. Калуга, п. Силикатный
1.2.	Дополнительные сведения о местоположении земельного участка	—
2	Категория земель	Земли населенных пунктов
3	Вид (виды) разрешенного использования	Хранение автотранспорта
3.1.	Дополнительные сведения об использовании земельного участка	—

1	2	3
4.	Реестровый номер границ территориальной зоны или в случае отсутствия такого реестрового номера ее индивидуальное обозначение (вид, тип, номер, индекс)	—
5.	Площадь земельного участка ± величина предельной погрешности определения (вычисления) площади (**Р ± ΔР**), **м²**	21±2
6.	Формула, примененная для вычисления предельной погрешности определения площади земельного участка, с подставленными значениями и итоговые (вычисленные) значения (**ΔР**), м2	$\Delta P = 3,5 \cdot M_t \cdot \sqrt{P_{док}} = 3,5 \cdot 0,10 \cdot \sqrt{21} = 2$
7.	Предельный минимальный и максимальный размеры земельного участка (**Рмин и Рмакс), м²**	—
8.	Кадастровый или иной государственный учетный номер (инвентарный) объекта недвижимости, расположенного на образуемом земельном участке	—
9.	Кадастровые номера исходных земельных участков	40:26:000045:374
9.1.	Кадастровый номер входящего в состав земельного участка, представляющего собой единое землепользование (номер контура многоконтурного земельного участка), преобразование которого осуществляется	—
9.2.	Кадастровые номера земельных участков, исключаемых из состава измененного (исходного) земельного участка, представляющего собой единое землепользование	—
9.3.	Кадастровый или иной государственный учетный номер (инвентарный) объекта недвижимости, расположенного на измененном земельном участке	40:26:000043:1471, 40:26:000043:1474, 40:26:000043:1479, 40:26:000043:1653, 40:26:000043:1656, 40:26:000043:1674, 40:26:000043:1675, 40:26:000043:1683, 40:26:000043:1687, 40:26:000043:1713, 40:26:000043:1724, 40:26:000043:1726, 40:26:000043:1738, 40:26:000043:1742, 40:26:000043:1772, 40:26:000043:1827, 40:26:000043:1834, 40:26:000043:1837, 40:26:000043:1937
10.	Условный номер земельного участка	—
11	Учетный номер проекта межевания территории	—
12	Дополнительные сведения об образовании земельного участка	—
13	Сведения о земельных участках (землях общего пользования, территории общего пользования), посредством которых обеспечивается доступ	40:26:000045:374
14.	Иные сведения	—

4. Пояснения к сведениям об образуемом земельном участке **40:26:000045:374:ЗУ1405** :

обозначение земельного участка

1.	

1. Сведения о характерных точках границ образуемого земельного участка **40:26:000045:374:ЗУ1406** :

обозначение земельного участка

Система координат МСК-40 Зона № 1

Обозначение характерных точек границ	**Координаты, м**		**Метод определения координат**	**Формулы, примененные для расчета средней квадратической погрешности определения координат характерных точек границ (M_t), с подставленными в такие формулы значениями и итоговые (вычисленные) значения M_t, м**	**Описание закрепления точки**
	X	**Y**			
1	**2**	**3**	**4**	**5**	**6**
н3085У	436975,67	1298076,96	Метод спутниковых геодезических измерений (определений)	$M_t = \sqrt{m_0^2 + m_1^2}$	—
н3086У	436981,42	1298079,34	Метод спутниковых геодезических измерений (определений)	$M_t = \sqrt{m_0^2 + m_1^2}$	—
н3084У	436979,92	1298082,32	Метод спутниковых геодезических измерений (определений)	$M_t = \sqrt{m_0^2 + m_1^2}$	—
н3083У	436974,30	1298080,03	Метод спутниковых геодезических измерений (определений)	$M_t = \sqrt{m_0^2 + m_1^2}$	—
н3085У	436975,67	1298076,96	Метод спутниковых геодезических измерений (определений)	$M_t = \sqrt{m_0^2 + m_1^2}$	—

2. Сведения о частях границ образуемого земельного участка **40:26:000045:374:ЗУ1406** :

обозначение земельного участка

Обозначение части границ		Горизонтальное проложение (S), м	Описание прохождения части границ	Сведения о согласовании местоположения границ (согласовано/спорное)
от т.	до т.			
1	2	3	4	5
н3085У	н3086У	6,22	—	—
н3086У	н3084У	3,34	—	—
н3084У	н3083У	6,07	—	—
н3083У	н3085У	3,36	—	—

3. Сведения о характеристиках образуемого земельного участка **40:26:000045:374:ЗУ1406** :

обозначение земельного участка

№ п/п	Наименование характеристик земельного участка	Значение характеристики
1	2	3
1.	Адрес земельного участка	—
1.1.	Сведения о местоположении земельного участка (при отсутствии адреса) в структурированном в соответствии с федеральной информационной адресной системой виде	Калужская обл., г. Калуга, п. Силикатный
1.2.	Дополнительные сведения о местоположении земельного участка	—
2	Категория земель	Земли населенных пунктов
3	Вид (виды) разрешенного использования	Хранение автотранспорта
3.1.	Дополнительные сведения об использовании земельного участка	—
4.	Реестровый номер границ территориальной зоны или в случае отсутствия такого реестрового номера ее индивидуальное обозначение (вид, тип, номер, индекс)	—
5.	Площадь земельного участка ± величина предельной погрешности определения (вычисления) площади (**Р ± ΔР**), **м^2**	21±2
6.	Формула, примененная для вычисления предельной погрешности определения площади земельного участка, с подставленными значениями и итоговые (вычисленные) значения (**ΔР**), м2	$\Delta P = 3,5 \cdot M_t \cdot \sqrt{P_{док}} = 3,5 \cdot 0,10 \cdot \sqrt{21} = 2$
7.	Предельный минимальный и максимальный размеры земельного участка (**Рмин и Рмакс), м^2**	—
8.	Кадастровый или иной государственный учетный номер (инвентарный) объекта недвижимости, расположенного на образуемом земельном участке	—

1	2	3
9.	Кадастровые номера исходных земельных участков	40:26:000045:374
9.1.	Кадастровый номер входящего в состав земельного участка, представляющего собой единое землепользование (номер контура многоконтурного земельного участка), преобразование которого осуществляется	—
9.2.	Кадастровые номера земельных участков, исключаемых из состава измененного (исходного) земельного участка, представляющего собой единое землепользование	—
9.3.	Кадастровый или иной государственный учетный номер (инвентарный) объекта недвижимости, расположенного на измененном земельном участке	40:26:000043:1471, 40:26:000043:1474, 40:26:000043:1479, 40:26:000043:1653, 40:26:000043:1656, 40:26:000043:1674, 40:26:000043:1675, 40:26:000043:1683, 40:26:000043:1687, 40:26:000043:1713, 40:26:000043:1724, 40:26:000043:1726, 40:26:000043:1738, 40:26:000043:1742, 40:26:000043:1772, 40:26:000043:1827, 40:26:000043:1834, 40:26:000043:1837, 40:26:000043:1937
10.	Условный номер земельного участка	—
11	Учетный номер проекта межевания территории	—
12	Дополнительные сведения об образовании земельного участка	—
13	Сведения о земельных участках (землях общего пользования, территории общего пользования), посредством которых обеспечивается доступ	40:26:000045:374
14.	Иные сведения	—

4. Пояснения к сведениям об образуемом земельном участке **40:26:000045:374:ЗУ1406** **:**

обозначение земельного участка

1.	

1. Сведения о характерных точках границ образуемого земельного участка **:ЗУ1407** **:**

обозначение земельного участка

Система координат МСК-40 Зона № 1

Обозначение характерных точек границ	Координаты, м		Метод определения координат	Формулы, примененные для расчета средней квадратической погрешности определения координат характерных точек границ (M_t), с подставленными в такие формулы значениями и итоговые (вычисленные) значения M_t, м	Описание закрепления точки
	X	Y			
1	2	3	4	5	6
н3083У	436974,30	1298080,03	Метод спутниковых геодезических измерений (определений)	$M_t = \sqrt{m_0^2 + m_1^2}$	—
н3080У	436972,97	1298083,23	Метод спутниковых геодезических измерений (определений)	$M_t = \sqrt{m_0^2 + m_1^2}$	—
н3082У	436972,34	1298082,97	Метод спутниковых геодезических измерений (определений)	$M_t = \sqrt{m_0^2 + m_1^2}$	—
н3087У	436966,93	1298080,73	Метод спутниковых геодезических измерений (определений)	$M_t = \sqrt{m_0^2 + m_1^2}$	—
н3088У	436968,38	1298077,59	Метод спутниковых геодезических измерений (определений)	$M_t = \sqrt{m_0^2 + m_1^2}$	—
н3083У	436974,30	1298080,03	Метод спутниковых геодезических измерений (определений)	$M_t = \sqrt{m_0^2 + m_1^2}$	—

2. Сведения о частях границ образуемого земельного участка :ЗУ1407 :

обозначение земельного участка

Обозначение части границ		Горизонтальное проложение (S), м	Описание прохождения части границ	Сведения о согласовании местоположения границ (согласовано/спорное)
от т.	до т.			
1	2	3	4	5
н3083У	н3080У	3,47	—	—
н3080У	н3082У	0,68	—	—
н3082У	н3087У	5,86	—	—

н3087У	н3088У	3,46	—	—
н3088У	н3083У	6,40	—	—

3. Сведения о характеристиках образуемого земельного участка **:ЗУ1407** **:**

обозначение земельного участка

№ п/п	Наименование характеристик земельного участка	Значение характеристики
1	2	3
1.	Адрес земельного участка	—
1.1.	Сведения о местоположении земельного участка (при отсутствии адреса) в структурированном в соответствии с федеральной информационной адресной системой виде	—
1.2.	Дополнительные сведения о местоположении земельного участка	—
2	Категория земель	—
3	Вид (виды) разрешенного использования	—
3.1.	Дополнительные сведения об использовании земельного участка	—
4.	Реестровый номер границ территориальной зоны или в случае отсутствия такого реестрового номера ее индивидуальное обозначение (вид, тип, номер, индекс)	—
5.	Площадь земельного участка ± величина предельной погрешности определения (вычисления) площади (**Р ± ΔР**), **м^2**	22±—
6.	Формула, примененная для вычисления предельной погрешности определения площади земельного участка, с подставленными значениями и итоговые (вычисленные) значения (**ΔР**), м2	—
7.	Предельный минимальный и максимальный размеры земельного участка (**Рмин и Рмакс), м^2**	—
8.	Кадастровый или иной государственный учетный номер (инвентарный) объекта недвижимости, расположенного на образуемом земельном участке	—
9.	Кадастровые номера исходных земельных участков	—
9.1.	Кадастровый номер входящего в состав земельного участка, представляющего собой единое землепользование (номер контура многоконтурного земельного участка), преобразование которого осуществляется	—
9.2.	Кадастровые номера земельных участков, исключаемых из состава измененного (исходного) земельного участка, представляющего собой единое землепользование	—

1	2	3
9.3.	Кадастровый или иной государственный учетный номер (инвентарный) объекта недвижимости, расположенного на измененном земельном участке	—
10.	Условный номер земельного участка	—
11	Учетный номер проекта межевания территории	—
12	Дополнительные сведения об образовании земельного участка	—
13	Сведения о земельных участках (землях общего пользования, территории общего пользования), посредством которых обеспечивается доступ	—
14.	Иные сведения	—

4. Пояснения к сведениям об образуемом земельном участке **:ЗУ1407** :

обозначение земельного участка

1.	

1. Сведения о характерных точках границ образуемого земельного участка **:ЗУ1408** :

обозначение земельного участка

Система координат МСК-40 Зона № 1

Обозначение характерных точек границ	Координаты, м		Метод определения координат	Формулы, примененные для расчета средней квадратической погрешности определения координат характерных точек границ (M_t), с подставленными в такие формулы значениями и итоговые (вычисленные) значения M_t, м	Описание закрепления точки
	X	Y			
1	2	3	4	5	6
н3089У	436969,86	1298074,35	Метод спутниковых геодезических измерений (определений)	$M_t = \sqrt{m_0^2 + m_1^2}$	—
н3090У	436975,75	1298076,79	Метод спутниковых геодезических измерений (определений)	$M_t = \sqrt{m_0^2 + m_1^2}$	—
н3085У	436975,67	1298076,96	Метод спутниковых геодезических измерений (определений)	$M_t = \sqrt{m_0^2 + m_1^2}$	—

н3083У	436974,30	1298080,03	Метод спутниковых геодезических измерений (определений)	$M_t = \sqrt{m_0^2 + m_1^2}$	—
н3088У	436968,38	1298077,59	Метод спутниковых геодезических измерений (определений)	$M_t = \sqrt{m_0^2 + m_1^2}$	—
н3089У	436969,86	1298074,35	Метод спутниковых геодезических измерений (определений)	$M_t = \sqrt{m_0^2 + m_1^2}$	—

2. Сведения о частях границ образуемого земельного участка :ЗУ1408 :

обозначение земельного участка

Обозначение части границ		Горизонтальное проложение (S), м	Описание прохождения части границ	Сведения о согласовании местоположения границ (согласовано/спорное)
от т.	до т.			
1	2	3	4	5
н3089У	н3090У	6,38	—	—
н3090У	н3085У	0,19	—	—
н3085У	н3083У	3,36	—	—
н3083У	н3088У	6,40	—	—
н3088У	н3089У	3,56	—	—

3. Сведения о характеристиках образуемого земельного участка :ЗУ1408 :

обозначение земельного участка

№ п/п	Наименование характеристик земельного участка	Значение характеристики
1	2	3
1.	Адрес земельного участка	—
1.1.	Сведения о местоположении земельного участка (при отсутствии адреса) в структурированном в соответствии с федеральной информационной адресной системой виде	—
1.2.	Дополнительные сведения о местоположении земельного участка	—
2	Категория земель	—
3	Вид (виды) разрешенного использования	—
3.1.	Дополнительные сведения об использовании земельного участка	—
4.	Реестровый номер границ территориальной зоны или в случае отсутствия такого реестрового номера ее индивидуальное обозначение (вид, тип, номер, индекс)	—

1	2	3
5.	Площадь земельного участка ± величина предельной погрешности определения (вычисления) площади (**Р ± ΔР**), **м²**	23±—
6.	Формула, примененная для вычисления предельной погрешности определения площади земельного участка, с подставленными значениями и итоговые (вычисленные) значения (**ΔР**), м2	—
7.	Предельный минимальный и максимальный размеры земельного участка (**Рмин и Рмакс), м²**	—
8.	Кадастровый или иной государственный учетный номер (инвентарный) объекта недвижимости, расположенного на образуемом земельном участке	—
9.	Кадастровые номера исходных земельных участков	—
9.1.	Кадастровый номер входящего в состав земельного участка, представляющего собой единое землепользование (номер контура многоконтурного земельного участка), преобразование которого осуществляется	—
9.2.	Кадастровые номера земельных участков, исключаемых из состава измененного (исходного) земельного участка, представляющего собой единое землепользование	—
9.3.	Кадастровый или иной государственный учетный номер (инвентарный) объекта недвижимости, расположенного на измененном земельном участке	—
10.	Условный номер земельного участка	—
11	Учетный номер проекта межевания территории	—
12	Дополнительные сведения об образовании земельного участка	—
13	Сведения о земельных участках (землях общего пользования, территории общего пользования), посредством которых обеспечивается доступ	—
14.	Иные сведения	—

4. Пояснения к сведениям об образуемом земельном участке **:ЗУ1408 :**

обозначение земельного участка

1.	

1. Сведения о характерных точках границ образуемого земельного участка **40:26:000045:374:ЗУ1409 :**

обозначение земельного участка

Система координат МСК-40 Зона № 1

Обозначение характерных точек границ	Координаты, м		Метод определения координат	Формулы, примененные для расчета средней квадратической погрешности определения координат характерных точек границ (M_t), с подставленными в такие формулы значениями и итоговые (вычисленные) значения M_t, м	Описание закрепления точки
	X	Y			
1	2	3	4	5	6
н3091У	436977,02	1298073,83	Метод спутниковых геодезических измерений (определений)	$M_t = \sqrt{m_0^2 + m_1^2}$	—
н3092У	436982,81	1298076,22	Метод спутниковых геодезических измерений (определений)	$M_t = \sqrt{m_0^2 + m_1^2}$	—
н3086У	436981,42	1298079,34	Метод спутниковых геодезических измерений (определений)	$M_t = \sqrt{m_0^2 + m_1^2}$	—
н3085У	436975,67	1298076,96	Метод спутниковых геодезических измерений (определений)	$M_t = \sqrt{m_0^2 + m_1^2}$	—
н3090У	436975,75	1298076,79	Метод спутниковых геодезических измерений (определений)	$M_t = \sqrt{m_0^2 + m_1^2}$	—
н3091У	436977,02	1298073,83	Метод спутниковых геодезических измерений (определений)	$M_t = \sqrt{m_0^2 + m_1^2}$	—

2. Сведения о частях границ образуемого земельного участка 40:26:000045:374:ЗУ1409 :

обозначение земельного участка

Обозначение части границ		Горизонтальное проложение (S), м	Описание прохождения части границ	Сведения о согласовании местоположения границ (согласовано/спорное)
от т.	до т.			
1	2	3	4	5
н3091У	н3092У	6,26	—	—
н3092У	н3086У	3,42	—	—
н3086У	н3085У	6,22	—	—

н3085У	н3090У	0,19	—	—
н3090У	н3091У	3,22	—	—

3. Сведения о характеристиках образуемого земельного участка **40:26:000045:374:ЗУ1409** :

обозначение земельного участка

№ п/п	Наименование характеристик земельного участка	Значение характеристики
1	2	3
1.	Адрес земельного участка	—
1.1.	Сведения о местоположении земельного участка (при отсутствии адреса) в структурированном в соответствии с федеральной информационной адресной системой виде	Калужская обл., г. Калуга, п. Силикатный
1.2.	Дополнительные сведения о местоположении земельного участка	—
2	Категория земель	Земли населенных пунктов
3	Вид (виды) разрешенного использования	Хранение автотранспорта
3.1.	Дополнительные сведения об использовании земельного участка	—
4.	Реестровый номер границ территориальной зоны или в случае отсутствия такого реестрового номера ее индивидуальное обозначение (вид, тип, номер, индекс)	—
5.	Площадь земельного участка ± величина предельной погрешности определения (вычисления) площади (**Р ± ΔР**), **м²**	21±2
6.	Формула, примененная для вычисления предельной погрешности определения площади земельного участка, с подставленными значениями и итоговые (вычисленные) значения (**ΔР**), м2	$\Delta P = 3,5 \cdot M_t \cdot \sqrt{P_{док}} = 3,5 \cdot 0,10 \cdot \sqrt{21} = 2$
7.	Предельный минимальный и максимальный размеры земельного участка (**Рмин и Рмакс), м²**	—
8.	Кадастровый или иной государственный учетный номер (инвентарный) объекта недвижимости, расположенного на образуемом земельном участке	—
9.	Кадастровые номера исходных земельных участков	40:26:000045:374
9.1.	Кадастровый номер входящего в состав земельного участка, представляющего собой единое землепользование (номер контура многоконтурного земельного участка), преобразование которого осуществляется	—
9.2.	Кадастровые номера земельных участков, исключаемых из состава измененного (исходного) земельного участка, представляющего собой единое землепользование	—

1	2	3
9.3.	Кадастровый или иной государственный учетный номер (инвентарный) объекта недвижимости, расположенного на измененном земельном участке	40:26:000043:1471, 40:26:000043:1474, 40:26:000043:1479, 40:26:000043:1653, 40:26:000043:1656, 40:26:000043:1674, 40:26:000043:1675, 40:26:000043:1683, 40:26:000043:1687, 40:26:000043:1713, 40:26:000043:1724, 40:26:000043:1726, 40:26:000043:1738, 40:26:000043:1742, 40:26:000043:1772, 40:26:000043:1827, 40:26:000043:1834, 40:26:000043:1837, 40:26:000043:1937
10.	Условный номер земельного участка	—
11	Учетный номер проекта межевания территории	—
12	Дополнительные сведения об образовании земельного участка	—
13	Сведения о земельных участках (землях общего пользования, территории общего пользования), посредством которых обеспечивается доступ	40:26:000045:374
14.	Иные сведения	—

4. Пояснения к сведениям об образуемом земельном участке **40:26:000045:374:ЗУ1409** :

обозначение земельного участка

1.	

1. Сведения о характерных точках границ образуемого земельного участка **40:26:000045:374:ЗУ1410** :

обозначение земельного участка

Система координат МСК-40 Зона № 1

Обозначение характерных точек границ	Координаты, м		Метод определения координат	Формулы, примененные для расчета средней квадратической погрешности определения координат характерных точек границ (M_t), с подставленными в такие формулы значениями и итоговые (вычисленные) значения M_t, м	Описание закрепления точки
	X	Y			
1	2	3	4	5	6
н3093У	436978,47	1298070,47	Метод спутниковых геодезических измерений (определений)	$M_t = \sqrt{m_0^2 + m_1^2}$	—

н3094У	436984,31	1298073,03	Метод спутниковых геодезических измерений (определений)	$M_t = \sqrt{m_0^2 + m_1^2}$	—
н3092У	436982,81	1298076,22	Метод спутниковых геодезических измерений (определений)	$M_t = \sqrt{m_0^2 + m_1^2}$	—
н3091У	436977,02	1298073,83	Метод спутниковых геодезических измерений (определений)	$M_t = \sqrt{m_0^2 + m_1^2}$	—
н3095У	436977,20	1298073,43	Метод спутниковых геодезических измерений (определений)	$M_t = \sqrt{m_0^2 + m_1^2}$	—
н3093У	436978,47	1298070,47	Метод спутниковых геодезических измерений (определений)	$M_t = \sqrt{m_0^2 + m_1^2}$	—

2. Сведения о частях границ образуемого земельного участка **40:26:000045:374:ЗУ1410** **:**

обозначение земельного участка

Обозначение части границ		Горизонтальное проложение (S), м	Описание прохождения части границ	Сведения о согласовании местоположения границ (согласовано/спорное)
от т.	до т.			
1	2	3	4	5
н3093У	н3094У	6,38	—	—
н3094У	н3092У	3,53	—	—
н3092У	н3091У	6,26	—	—
н3091У	н3095У	0,44	—	—
н3095У	н3093У	3,22	—	—

3. Сведения о характеристиках образуемого земельного участка **40:26:000045:374:ЗУ1410** **:**

обозначение земельного участка

№ п/п	Наименование характеристик земельного участка	Значение характеристики
1	2	3
1.	Адрес земельного участка	—
1.1.	Сведения о местоположении земельного участка (при отсутствии адреса) в структурированном в соответствии с федеральной информационной адресной системой виде	Калужская обл., г. Калуга, п. Силикатный
1.2.	Дополнительные сведения о местоположении земельного участка	—

1	2	3
2	Категория земель	Земли населенных пунктов
3	Вид (виды) разрешенного использования	Хранение автотранспорта
3.1.	Дополнительные сведения об использовании земельного участка	—
4.	Реестровый номер границ территориальной зоны или в случае отсутствия такого реестрового номера ее индивидуальное обозначение (вид, тип, номер, индекс)	—
5.	Площадь земельного участка ± величина предельной погрешности определения (вычисления) площади (**Р ± ΔР**), **м²**	23±2
6.	Формула, примененная для вычисления предельной погрешности определения площади земельного участка, с подставленными значениями и итоговые (вычисленные) значения (**ΔР**), м2	$\Delta P = 3,5 \cdot M_t \cdot \sqrt{P_{док}} = 3,5 \cdot 0,10 \cdot \sqrt{23} = 2$
7.	Предельный минимальный и максимальный размеры земельного участка (**Рмин и Рмакс), м²**	—
8.	Кадастровый или иной государственный учетный номер (инвентарный) объекта недвижимости, расположенного на образуемом земельном участке	—
9.	Кадастровые номера исходных земельных участков	40:26:000045:374
9.1.	Кадастровый номер входящего в состав земельного участка, представляющего собой единое землепользование (номер контура многоконтурного земельного участка), преобразование которого осуществляется	—
9.2.	Кадастровые номера земельных участков, исключаемых из состава измененного (исходного) земельного участка, представляющего собой единое землепользование	—
9.3.	Кадастровый или иной государственный учетный номер (инвентарный) объекта недвижимости, расположенного на измененном земельном участке	40:26:000043:1471, 40:26:000043:1474, 40:26:000043:1479, 40:26:000043:1653, 40:26:000043:1656, 40:26:000043:1674, 40:26:000043:1675, 40:26:000043:1683, 40:26:000043:1687, 40:26:000043:1713, 40:26:000043:1724, 40:26:000043:1726, 40:26:000043:1738, 40:26:000043:1742, 40:26:000043:1772, 40:26:000043:1827, 40:26:000043:1834, 40:26:000043:1837, 40:26:000043:1937
10.	Условный номер земельного участка	—
11	Учетный номер проекта межевания территории	—
12	Дополнительные сведения об образовании земельного участка	—
13	Сведения о земельных участках (землях общего пользования, территории общего пользования), посредством которых обеспечивается доступ	40:26:000045:374
14.	Иные сведения	—

4. Пояснения к сведениям об образуемом земельном участке **40:26:000045:374:ЗУ1410** :

обозначение земельного участка

1.	

1. Сведения о характерных точках границ образуемого земельного участка **:ЗУ1411** :

обозначение земельного участка

Система координат МСК-40 Зона № 1

Обозначение характерных точек границ	Координаты, м		Метод определения координат	Формулы, примененные для расчета средней квадратической погрешности определения координат характерных точек границ (M_t), с подставленными в такие формулы значениями и итоговые (вычисленные) значения M_t, м	Описание закрепления точки
	X	Y			
1	2	3	4	5	6
н3095У	436977,20	1298073,43	Метод спутниковых геодезических измерений (определений)	$M_t = \sqrt{m_0^2 + m_1^2}$	—
н3091У	436977,02	1298073,83	Метод спутниковых геодезических измерений (определений)	$M_t = \sqrt{m_0^2 + m_1^2}$	—
н3090У	436975,75	1298076,79	Метод спутниковых геодезических измерений (определений)	$M_t = \sqrt{m_0^2 + m_1^2}$	—
н3089У	436969,86	1298074,35	Метод спутниковых геодезических измерений (определений)	$M_t = \sqrt{m_0^2 + m_1^2}$	—
н3096У	436971,42	1298070,93	Метод спутниковых геодезических измерений (определений)	$M_t = \sqrt{m_0^2 + m_1^2}$	—
н3095У	436977,20	1298073,43	Метод спутниковых геодезических измерений (определений)	$M_t = \sqrt{m_0^2 + m_1^2}$	—

2. Сведения о частях границ образуемого земельного участка :ЗУ1411 :

обозначение земельного участка

Обозначение части границ		Горизонтальное проложение (S), м	Описание прохождения части границ	Сведения о согласовании местоположения границ (согласовано/спорное)
от т.	до т.			
1	2	3	4	5
н3095У	н3091У	0,44	—	—
н3091У	н3090У	3,22	—	—
н3090У	н3089У	6,38	—	—
н3089У	н3096У	3,76	—	—
н3096У	н3095У	6,30	—	—

3. Сведения о характеристиках образуемого земельного участка :ЗУ1411 :

обозначение земельного участка

№ п/п	Наименование характеристик земельного участка	Значение характеристики
1	2	3
1.	Адрес земельного участка	—
1.1.	Сведения о местоположении земельного участка (при отсутствии адреса) в структурированном в соответствии с федеральной информационной адресной системой виде	—
1.2.	Дополнительные сведения о местоположении земельного участка	—
2	Категория земель	—
3	Вид (виды) разрешенного использования	—
3.1.	Дополнительные сведения об использовании земельного участка	—
4.	Реестровый номер границ территориальной зоны или в случае отсутствия такого реестрового номера ее индивидуальное обозначение (вид, тип, номер, индекс)	—
5.	Площадь земельного участка ± величина предельной погрешности определения (вычисления) площади (**Р ± ΔР**), **м²**	23±—
6.	Формула, примененная для вычисления предельной погрешности определения площади земельного участка, с подставленными значениями и итоговые (вычисленные) значения (**ΔР**), м2	—
7.	Предельный минимальный и максимальный размеры земельного участка (**Рмин и Рмакс), м²**	—

1	2	3
8.	Кадастровый или иной государственный учетный номер (инвентарный) объекта недвижимости, расположенного на образуемом земельном участке	—
9.	Кадастровые номера исходных земельных участков	—
9.1.	Кадастровый номер входящего в состав земельного участка, представляющего собой единое землепользование (номер контура многоконтурного земельного участка), преобразование которого осуществляется	—
9.2.	Кадастровые номера земельных участков, исключаемых из состава измененного (исходного) земельного участка, представляющего собой единое землепользование	—
9.3.	Кадастровый или иной государственный учетный номер (инвентарный) объекта недвижимости, расположенного на измененном земельном участке	—
10.	Условный номер земельного участка	—
11	Учетный номер проекта межевания территории	—
12	Дополнительные сведения об образовании земельного участка	—
13	Сведения о земельных участках (землях общего пользования, территории общего пользования), посредством которых обеспечивается доступ	—
14.	Иные сведения	—

4. Пояснения к сведениям об образуемом земельном участке **:ЗУ1411** :

обозначение земельного участка

1.	

1. Сведения о характерных точках границ образуемого земельного участка **40:26:000045:374:ЗУ1412** :

обозначение земельного участка

Система координат МСК-40 Зона № 1

Обозначение характерных точек границ	Координаты, м		Метод определения координат	Формулы, примененные для расчета средней квадратической погрешности определения координат характерных точек границ (M_t), с подставленными в такие формулы значениями и итоговые (вычисленные) значения M_t, м	Описание закрепления точки
	X	Y			
1	2	3	4	5	6
н3097У	436979,82	1298067,10	Метод спутниковых геодезических измерений (определений)	$M_t = \sqrt{m_0^2 + m_1^2}$	—
н3098У	436985,97	1298069,54	Метод спутниковых геодезических измерений (определений)	$M_t = \sqrt{m_0^2 + m_1^2}$	—
н3094У	436984,31	1298073,03	Метод спутниковых геодезических измерений (определений)	$M_t = \sqrt{m_0^2 + m_1^2}$	—
н3093У	436978,47	1298070,47	Метод спутниковых геодезических измерений (определений)	$M_t = \sqrt{m_0^2 + m_1^2}$	—
н3097У	436979,82	1298067,10	Метод спутниковых геодезических измерений (определений)	$M_t = \sqrt{m_0^2 + m_1^2}$	—

2. Сведения о частях границ образуемого земельного участка 40:26:000045:374:ЗУ1412 :

обозначение земельного участка

Обозначение части границ		Горизонтальное проложение (S), м	Описание прохождения части границ	Сведения о согласовании местоположения границ (согласовано/спорное)
от т.	до т.			
1	2	3	4	5
н3097У	н3098У	6,62	—	—
н3098У	н3094У	3,86	—	—
н3094У	н3093У	6,38	—	—
н3093У	н3097У	3,63	—	—

3. Сведения о характеристиках образуемого земельного участка **40:26:000045:374:ЗУ1412** :

обозначение земельного участка

№ п/п	Наименование характеристик земельного участка	Значение характеристики
1	2	3
1.	Адрес земельного участка	—
1.1.	Сведения о местоположении земельного участка (при отсутствии адреса) в структурированном в соответствии с федеральной информационной адресной системой виде	Калужская обл., г. Калуга, п. Силикатный
1.2.	Дополнительные сведения о местоположении земельного участка	—
2	Категория земель	Земли населенных пунктов
3	Вид (виды) разрешенного использования	Хранение автотранспорта
3.1.	Дополнительные сведения об использовании земельного участка	—
4.	Реестровый номер границ территориальной зоны или в случае отсутствия такого реестрового номера ее индивидуальное обозначение (вид, тип, номер, индекс)	—
5.	Площадь земельного участка ± величина предельной погрешности определения (вычисления) площади (**Р ± ΔР**), **м²**	24±2
6.	Формула, примененная для вычисления предельной погрешности определения площади земельного участка, с подставленными значениями и итоговые (вычисленные) значения (**ΔР**), м2	$\Delta P = 3,5 \cdot M_t \cdot \sqrt{P_{док}} = 3,5 \cdot 0,10 \cdot \sqrt{24} = 2$
7.	Предельный минимальный и максимальный размеры земельного участка (**Рмин и Рмакс), м²**	—
8.	Кадастровый или иной государственный учетный номер (инвентарный) объекта недвижимости, расположенного на образуемом земельном участке	—
9.	Кадастровые номера исходных земельных участков	40:26:000045:374
9.1.	Кадастровый номер входящего в состав земельного участка, представляющего собой единое землепользование (номер контура многоконтурного земельного участка), преобразование которого осуществляется	—
9.2.	Кадастровые номера земельных участков, исключаемых из состава измененного (исходного) земельного участка, представляющего собой единое землепользование	—
9.3.	Кадастровый или иной государственный учетный номер (инвентарный) объекта недвижимости, расположенного на измененном земельном участке	40:26:000043:1471, 40:26:000043:1474, 40:26:000043:1479, 40:26:000043:1653, 40:26:000043:1656, 40:26:000043:1674, 40:26:000043:1675, 40:26:000043:1683, 40:26:000043:1687,

1	2	3
		40:26:000043:1713, 40:26:000043:1724, 40:26:000043:1726, 40:26:000043:1738, 40:26:000043:1742, 40:26:000043:1772, 40:26:000043:1827, 40:26:000043:1834, 40:26:000043:1837, 40:26:000043:1937
10.	Условный номер земельного участка	—
11	Учетный номер проекта межевания территории	—
12	Дополнительные сведения об образовании земельного участка	—
13	Сведения о земельных участках (землях общего пользования, территории общего пользования), посредством которых обеспечивается доступ	40:26:000045:374
14.	Иные сведения	—

4. Пояснения к сведениям об образуемом земельном участке **40:26:000045:374:ЗУ1412** **:**

обозначение земельного участка

1.	

1. Сведения о характерных точках границ образуемого земельного участка **:ЗУ1413** **:**

обозначение земельного участка

Система координат МСК-40 Зона № 1

Обозначение характерных точек границ	Координаты, м		Метод определения координат	Формулы, примененные для расчета средней квадратической погрешности определения координат характерных точек границ (M_t), с подставленными в такие формулы значениями и итоговые (вычисленные) значения M_t, м	Описание закрепления точки
	X	Y			
1	2	3	4	5	6
н3093У	436978,47	1298070,47	Метод спутниковых геодезических измерений (определений)	$M_t = \sqrt{m_0^2 + m_1^2}$	—
н3095У	436977,20	1298073,43	Метод спутниковых геодезических измерений (определений)	$M_t = \sqrt{m_0^2 + m_1^2}$	—

н3096У	436971,42	1298070,93	Метод спутниковых геодезических измерений (определений)	$M_t = \sqrt{m_0^2 + m_1^2}$	—
н3099У	436972,76	1298068,00	Метод спутниковых геодезических измерений (определений)	$M_t = \sqrt{m_0^2 + m_1^2}$	—
н3093У	436978,47	1298070,47	Метод спутниковых геодезических измерений (определений)	$M_t = \sqrt{m_0^2 + m_1^2}$	—

2. Сведения о частях границ образуемого земельного участка :ЗУ1413 :

обозначение земельного участка

Обозначение части границ		Горизонтальное проложение (S), м	Описание прохождения части границ	Сведения о согласовании местоположения границ (согласовано/спорное)
от т.	до т.			
1	2	3	4	5
н3093У	н3095У	3,22	—	—
н3095У	н3096У	6,30	—	—
н3096У	н3099У	3,22	—	—
н3099У	н3093У	6,22	—	—

3. Сведения о характеристиках образуемого земельного участка :ЗУ1413 :

обозначение земельного участка

№ п/п	Наименование характеристик земельного участка	Значение характеристики
1	2	3
1.	Адрес земельного участка	—
1.1.	Сведения о местоположении земельного участка (при отсутствии адреса) в структурированном в соответствии с федеральной информационной адресной системой виде	—
1.2.	Дополнительные сведения о местоположении земельного участка	—
2	Категория земель	—
3	Вид (виды) разрешенного использования	—
3.1.	Дополнительные сведения об использовании земельного участка	—
4.	Реестровый номер границ территориальной зоны или в случае отсутствия такого реестрового номера ее индивидуальное обозначение (вид, тип, номер, индекс)	—

1	2	3
5.	Площадь земельного участка ± величина предельной погрешности определения (вычисления) площади (**Р ± ΔР**), **м²**	20±—
6.	Формула, примененная для вычисления предельной погрешности определения площади земельного участка, с подставленными значениями и итоговые (вычисленные) значения (**ΔР**), м2	—
7.	Предельный минимальный и максимальный размеры земельного участка (**Рмин и Рмакс), м²**	—
8.	Кадастровый или иной государственный учетный номер (инвентарный) объекта недвижимости, расположенного на образуемом земельном участке	—
9.	Кадастровые номера исходных земельных участков	—
9.1.	Кадастровый номер входящего в состав земельного участка, представляющего собой единое землепользование (номер контура многоконтурного земельного участка), преобразование которого осуществляется	—
9.2.	Кадастровые номера земельных участков, исключаемых из состава измененного (исходного) земельного участка, представляющего собой единое землепользование	—
9.3.	Кадастровый или иной государственный учетный номер (инвентарный) объекта недвижимости, расположенного на измененном земельном участке	—
10.	Условный номер земельного участка	—
11	Учетный номер проекта межевания территории	—
12	Дополнительные сведения об образовании земельного участка	—
13	Сведения о земельных участках (землях общего пользования, территории общего пользования), посредством которых обеспечивается доступ	—
14.	Иные сведения	—

4. Пояснения к сведениям об образуемом земельном участке

:ЗУ1413 **:**

обозначение земельного участка

1.	

1. Сведения о характерных точках границ образуемого земельного участка

40:26:000045:374:ЗУ1414 **:**

обозначение земельного участка

Система координат МСК-40 Зона № 1

Обозначение характерных точек границ	Координаты, м		Метод определения координат	Формулы, примененные для расчета средней квадратической погрешности определения координат характерных точек границ (M_t), с подставленными в такие формулы значениями и итоговые (вычисленные) значения M_t, м	Описание закрепления точки
	X	Y			
1	2	3	4	5	6
н3100У	436981,17	1298063,89	Метод спутниковых геодезических измерений (определений)	$M_t = \sqrt{m_0^2 + m_1^2}$	—
н3101У	436987,17	1298066,39	Метод спутниковых геодезических измерений (определений)	$M_t = \sqrt{m_0^2 + m_1^2}$	—
н3098У	436985,97	1298069,54	Метод спутниковых геодезических измерений (определений)	$M_t = \sqrt{m_0^2 + m_1^2}$	—
н3097У	436979,82	1298067,10	Метод спутниковых геодезических измерений (определений)	$M_t = \sqrt{m_0^2 + m_1^2}$	—
н3100У	436981,17	1298063,89	Метод спутниковых геодезических измерений (определений)	$M_t = \sqrt{m_0^2 + m_1^2}$	—

2. Сведения о частях границ образуемого земельного участка 40:26:000045:374:ЗУ1414 :

обозначение земельного участка

Обозначение части границ		Горизонтальное проложение (S), м	Описание прохождения части границ	Сведения о согласовании местоположения границ (согласовано/спорное)
от т.	до т.			
1	2	3	4	5
н3100У	н3101У	6,50	—	—
н3101У	н3098У	3,37	—	—
н3098У	н3097У	6,62	—	—
н3097У	н3100У	3,48	—	—

3. Сведения о характеристиках образуемого земельного участка **40:26:000045:374:ЗУ1414** :

обозначение земельного участка

№ п/п	Наименование характеристик земельного участка	Значение характеристики
1	2	3
1.	Адрес земельного участка	—
1.1.	Сведения о местоположении земельного участка (при отсутствии адреса) в структурированном в соответствии с федеральной информационной адресной системой виде	Калужская обл., г. Калуга, п. Силикатный
1.2.	Дополнительные сведения о местоположении земельного участка	—
2	Категория земель	Земли населенных пунктов
3	Вид (виды) разрешенного использования	Хранение автотранспорта
3.1.	Дополнительные сведения об использовании земельного участка	—
4.	Реестровый номер границ территориальной зоны или в случае отсутствия такого реестрового номера ее индивидуальное обозначение (вид, тип, номер, индекс)	—
5.	Площадь земельного участка ± величина предельной погрешности определения (вычисления) площади (**Р ± ΔР**), **м²**	22±2
6.	Формула, примененная для вычисления предельной погрешности определения площади земельного участка, с подставленными значениями и итоговые (вычисленные) значения (**ΔР**), м2	$\Delta P = 3,5 \cdot M_t \cdot \sqrt{P_{док}} = 3,5 \cdot 0,10 \cdot \sqrt{22} = 2$
7.	Предельный минимальный и максимальный размеры земельного участка (**Рмин и Рмакс), м²**	—
8.	Кадастровый или иной государственный учетный номер (инвентарный) объекта недвижимости, расположенного на образуемом земельном участке	—
9.	Кадастровые номера исходных земельных участков	40:26:000045:374
9.1.	Кадастровый номер входящего в состав земельного участка, представляющего собой единое землепользование (номер контура многоконтурного земельного участка), преобразование которого осуществляется	—
9.2.	Кадастровые номера земельных участков, исключаемых из состава измененного (исходного) земельного участка, представляющего собой единое землепользование	—
9.3.	Кадастровый или иной государственный учетный номер (инвентарный) объекта недвижимости, расположенного на измененном земельном участке	40:26:000043:1471, 40:26:000043:1474, 40:26:000043:1479, 40:26:000043:1653, 40:26:000043:1656, 40:26:000043:1674, 40:26:000043:1675, 40:26:000043:1683, 40:26:000043:1687,

1	2	3
		40:26:000043:1713, 40:26:000043:1724, 40:26:000043:1726, 40:26:000043:1738, 40:26:000043:1742, 40:26:000043:1772, 40:26:000043:1827, 40:26:000043:1834, 40:26:000043:1837, 40:26:000043:1937
10.	Условный номер земельного участка	—
11	Учетный номер проекта межевания территории	—
12	Дополнительные сведения об образовании земельного участка	—
13	Сведения о земельных участках (землях общего пользования, территории общего пользования), посредством которых обеспечивается доступ	40:26:000045:374
14.	Иные сведения	—

4. Пояснения к сведениям об образуемом земельном участке **40:26:000045:374:ЗУ1414** **:**

обозначение земельного участка

1.	

1. Сведения о характерных точках границ образуемого земельного участка **:ЗУ1415** **:**

обозначение земельного участка

Система координат МСК-40 Зона № 1

Обозначение характерных точек границ	Координаты, м		Метод определения координат	Формулы, примененные для расчета средней квадратической погрешности определения координат характерных точек границ (M_t), с подставленными в такие формулы значениями и итоговые (вычисленные) значения M_t, м	Описание закрепления точки
	X	Y			
1	2	3	4	5	6
н3097У	436979,82	1298067,10	Метод спутниковых геодезических измерений (определений)	$M_t = \sqrt{m_0^2 + m_1^2}$	—
н3093У	436978,47	1298070,47	Метод спутниковых геодезических измерений (определений)	$M_t = \sqrt{m_0^2 + m_1^2}$	—

н3099У	436972,76	1298068,00	Метод спутниковых геодезических измерений (определений)	$M_t = \sqrt{m_0^2 + m_1^2}$	—
н3102У	436974,25	1298064,74	Метод спутниковых геодезических измерений (определений)	$M_t = \sqrt{m_0^2 + m_1^2}$	—
н3097У	436979,82	1298067,10	Метод спутниковых геодезических измерений (определений)	$M_t = \sqrt{m_0^2 + m_1^2}$	—

2. Сведения о частях границ образуемого земельного участка :ЗУ1415 :

обозначение земельного участка

Обозначение части границ		Горизонтальное проложение (S), м	Описание прохождения части границ	Сведения о согласовании местоположения границ (согласовано/спорное)
от т.	до т.			
1	2	3	4	5
н3097У	н3093У	3,63	—	—
н3093У	н3099У	6,22	—	—
н3099У	н3102У	3,58	—	—
н3102У	н3097У	6,05	—	—

3. Сведения о характеристиках образуемого земельного участка :ЗУ1415 :

обозначение земельного участка

№ п/п	Наименование характеристик земельного участка	Значение характеристики
1	2	3
1.	Адрес земельного участка	—
1.1.	Сведения о местоположении земельного участка (при отсутствии адреса) в структурированном в соответствии с федеральной информационной адресной системой виде	—
1.2.	Дополнительные сведения о местоположении земельного участка	—
2	Категория земель	—
3	Вид (виды) разрешенного использования	—
3.1.	Дополнительные сведения об использовании земельного участка	—
4.	Реестровый номер границ территориальной зоны или в случае отсутствия такого реестрового номера ее индивидуальное обозначение (вид, тип, номер, индекс)	—

1	2	3
5.	Площадь земельного участка ± величина предельной погрешности определения (вычисления) площади (**Р ± ΔР**), **м²**	22±—
6.	Формула, примененная для вычисления предельной погрешности определения площади земельного участка, с подставленными значениями и итоговые (вычисленные) значения (**ΔР**), м2	—
7.	Предельный минимальный и максимальный размеры земельного участка (**Рмин и Рмакс), м²**	—
8.	Кадастровый или иной государственный учетный номер (инвентарный) объекта недвижимости, расположенного на образуемом земельном участке	—
9.	Кадастровые номера исходных земельных участков	—
9.1.	Кадастровый номер входящего в состав земельного участка, представляющего собой единое землепользование (номер контура многоконтурного земельного участка), преобразование которого осуществляется	—
9.2.	Кадастровые номера земельных участков, исключаемых из состава измененного (исходного) земельного участка, представляющего собой единое землепользование	—
9.3.	Кадастровый или иной государственный учетный номер (инвентарный) объекта недвижимости, расположенного на измененном земельном участке	—
10.	Условный номер земельного участка	—
11	Учетный номер проекта межевания территории	—
12	Дополнительные сведения об образовании земельного участка	—
13	Сведения о земельных участках (землях общего пользования, территории общего пользования), посредством которых обеспечивается доступ	—
14.	Иные сведения	—

4. Пояснения к сведениям об образуемом земельном участке **:ЗУ1415** :

обозначение земельного участка

1.	

1. Сведения о характерных точках границ образуемого земельного участка **:ЗУ1416** :

обозначение земельного участка

Система координат МСК-40 Зона № 1

Обозначение характерных точек границ	Координаты, м		Метод определения координат	Формулы, примененные для расчета средней квадратической погрешности определения координат характерных точек границ (M_t), с подставленными в такие формулы значениями и итоговые (вычисленные) значения M_t, м	Описание закрепления точки
	X	Y			
1	2	3	4	5	6
н3100У	436981,17	1298063,89	Метод спутниковых геодезических измерений (определений)	$M_t = \sqrt{m_0^2 + m_1^2}$	—
н3097У	436979,82	1298067,10	Метод спутниковых геодезических измерений (определений)	$M_t = \sqrt{m_0^2 + m_1^2}$	—
н3102У	436974,25	1298064,74	Метод спутниковых геодезических измерений (определений)	$M_t = \sqrt{m_0^2 + m_1^2}$	—
н3103У	436975,59	1298061,54	Метод спутниковых геодезических измерений (определений)	$M_t = \sqrt{m_0^2 + m_1^2}$	—
н3100У	436981,17	1298063,89	Метод спутниковых геодезических измерений (определений)	$M_t = \sqrt{m_0^2 + m_1^2}$	—

2. Сведения о частях границ образуемого земельного участка :ЗУ1416 :

обозначение земельного участка

Обозначение части границ		Горизонтальное проложение (S), м	Описание прохождения части границ	Сведения о согласовании местоположения границ (согласовано/спорное)
от т.	до т.			
1	2	3	4	5
н3100У	н3097У	3,48	—	—
н3097У	н3102У	6,05	—	—
н3102У	н3103У	3,47	—	—
н3103У	н3100У	6,05	—	—

3. Сведения о характеристиках образуемого земельного участка **:ЗУ1416 :**

обозначение земельного участка

№ п/п	Наименование характеристик земельного участка	Значение характеристики
1	2	3
1.	Адрес земельного участка	—
1.1.	Сведения о местоположении земельного участка (при отсутствии адреса) в структурированном в соответствии с федеральной информационной адресной системой виде	—
1.2.	Дополнительные сведения о местоположении земельного участка	—
2	Категория земель	—
3	Вид (виды) разрешенного использования	—
3.1.	Дополнительные сведения об использовании земельного участка	—
4.	Реестровый номер границ территориальной зоны или в случае отсутствия такого реестрового номера ее индивидуальное обозначение (вид, тип, номер, индекс)	—
5.	Площадь земельного участка ± величина предельной погрешности определения (вычисления) площади (**Р ± ΔР**), **м²**	21±—
6.	Формула, примененная для вычисления предельной погрешности определения площади земельного участка, с подставленными значениями и итоговые (вычисленные) значения (**ΔР**), м2	—
7.	Предельный минимальный и максимальный размеры земельного участка (**Рмин и Рмакс), м²**	—
8.	Кадастровый или иной государственный учетный номер (инвентарный) объекта недвижимости, расположенного на образуемом земельном участке	—
9.	Кадастровые номера исходных земельных участков	—
9.1.	Кадастровый номер входящего в состав земельного участка, представляющего собой единое землепользование (номер контура многоконтурного земельного участка), преобразование которого осуществляется	—
9.2.	Кадастровые номера земельных участков, исключаемых из состава измененного (исходного) земельного участка, представляющего собой единое землепользование	—
9.3.	Кадастровый или иной государственный учетный номер (инвентарный) объекта недвижимости, расположенного на измененном земельном участке	—

1	2	3
10.	Условный номер земельного участка	—
11	Учетный номер проекта межевания территории	—
12	Дополнительные сведения об образовании земельного участка	—
13	Сведения о земельных участках (землях общего пользования, территории общего пользования), посредством которых обеспечивается доступ	—
14.	Иные сведения	—

4. Пояснения к сведениям об образуемом земельном участке **:ЗУ1416** :

обозначение земельного участка

1.	

1. Сведения о характерных точках границ образуемого земельного участка **40:26:000045:374:ЗУ1417** :

обозначение земельного участка

Система координат МСК-40 Зона № 1

Обозначение характерных точек границ	Координаты, м		Метод определения координат	Формулы, примененные для расчета средней квадратической погрешности определения координат характерных точек границ (M_t), с подставленными в такие формулы значениями и итоговые (вычисленные) значения M_t, м	Описание закрепления точки
	X	Y			
1	2	3	4	5	6
н3104У	436982,44	1298060,86	Метод спутниковых геодезических измерений (определений)	$M_t = \sqrt{m_0^2 + m_1^2}$	—
н3105У	436988,33	1298063,37	Метод спутниковых геодезических измерений (определений)	$M_t = \sqrt{m_0^2 + m_1^2}$	—
н3101У	436987,17	1298066,39	Метод спутниковых геодезических измерений (определений)	$M_t = \sqrt{m_0^2 + m_1^2}$	—
н3100У	436981,17	1298063,89	Метод спутниковых геодезических измерений (определений)	$M_t = \sqrt{m_0^2 + m_1^2}$	—

н3104У	436982,44	1298060,86	Метод спутниковых геодезических измерений (определений)	$M_t = \sqrt{m_0^2 + m_1^2}$	—

2. Сведения о частях границ образуемого земельного участка **40:26:000045:374:ЗУ1417** **:**

обозначение земельного участка

Обозначение части границ		Горизонтальное проложение (S), м	Описание прохождения части границ	Сведения о согласовании местоположения границ (согласовано/спорное)
от т.	до т.			
1	2	3	4	5
н3104У	н3105У	6,40	—	—
н3105У	н3101У	3,24	—	—
н3101У	н3100У	6,50	—	—
н3100У	н3104У	3,29	—	—

3. Сведения о характеристиках образуемого земельного участка **40:26:000045:374:ЗУ1417** **:**

обозначение земельного участка

№ п/п	Наименование характеристик земельного участка	Значение характеристики
1	2	3
1.	Адрес земельного участка	—
1.1.	Сведения о местоположении земельного участка (при отсутствии адреса) в структурированном в соответствии с федеральной информационной адресной системой виде	Калужская обл., г. Калуга, п. Силикатный
1.2.	Дополнительные сведения о местоположении земельного участка	—
2	Категория земель	Земли населенных пунктов
3	Вид (виды) разрешенного использования	Хранение автотранспорта
3.1.	Дополнительные сведения об использовании земельного участка	—
4.	Реестровый номер границ территориальной зоны или в случае отсутствия такого реестрового номера ее индивидуальное обозначение (вид, тип, номер, индекс)	—
5.	Площадь земельного участка ± величина предельной погрешности определения (вычисления) площади (**Р ± ΔР**), **м²**	21±2
6.	Формула, примененная для вычисления предельной погрешности определения площади земельного участка, с подставленными значениями и итоговые (вычисленные) значения (**ΔР**), м2	$\Delta P = 3,5 \cdot M_t \cdot \sqrt{P_{док}} = 3,5 \cdot 0,10 \cdot \sqrt{21} = 2$
7.	Предельный минимальный и максимальный размеры земельного участка (**Рмин и Рмакс), м²**	—

1	2	3
8.	Кадастровый или иной государственный учетный номер (инвентарный) объекта недвижимости, расположенного на образуемом земельном участке	—
9.	Кадастровые номера исходных земельных участков	40:26:000045:374
9.1.	Кадастровый номер входящего в состав земельного участка, представляющего собой единое землепользование (номер контура многоконтурного земельного участка), преобразование которого осуществляется	—
9.2.	Кадастровые номера земельных участков, исключаемых из состава измененного (исходного) земельного участка, представляющего собой единое землепользование	—
9.3.	Кадастровый или иной государственный учетный номер (инвентарный) объекта недвижимости, расположенного на измененном земельном участке	40:26:000043:1471, 40:26:000043:1474, 40:26:000043:1479, 40:26:000043:1653, 40:26:000043:1656, 40:26:000043:1674, 40:26:000043:1675, 40:26:000043:1683, 40:26:000043:1687, 40:26:000043:1713, 40:26:000043:1724, 40:26:000043:1726, 40:26:000043:1738, 40:26:000043:1742, 40:26:000043:1772, 40:26:000043:1827, 40:26:000043:1834, 40:26:000043:1837, 40:26:000043:1937
10.	Условный номер земельного участка	—
11	Учетный номер проекта межевания территории	—
12	Дополнительные сведения об образовании земельного участка	—
13	Сведения о земельных участках (землях общего пользования, территории общего пользования), посредством которых обеспечивается доступ	40:26:000045:374
14.	Иные сведения	—

4. Пояснения к сведениям об образуемом земельном участке **40:26:000045:374:ЗУ1417** **:**

обозначение земельного участка

1.	

1. Сведения о характерных точках границ образуемого земельного участка **:ЗУ1418** **:**

обозначение земельного участка

Система координат МСК-40 Зона № 1

Обозначение характерных точек границ	Координаты, м		Метод определения координат	Формулы, примененные для расчета средней квадратической погрешности определения координат характерных точек границ (M_t), с подставленными в такие формулы значениями и итоговые (вычисленные) значения M_t, м	Описание закрепления точки
	X	Y			
1	2	3	4	5	6
н3106У	436982,51	1298060,70	Метод спутниковых геодезических измерений (определений)	$M_t = \sqrt{m_0^2 + m_1^2}$	—
н3104У	436982,44	1298060,86	Метод спутниковых геодезических измерений (определений)	$M_t = \sqrt{m_0^2 + m_1^2}$	—
н3100У	436981,17	1298063,89	Метод спутниковых геодезических измерений (определений)	$M_t = \sqrt{m_0^2 + m_1^2}$	—
н3103У	436975,59	1298061,54	Метод спутниковых геодезических измерений (определений)	$M_t = \sqrt{m_0^2 + m_1^2}$	—
н3107У	436976,92	1298058,35	Метод спутниковых геодезических измерений (определений)	$M_t = \sqrt{m_0^2 + m_1^2}$	—
н3106У	436982,51	1298060,70	Метод спутниковых геодезических измерений (определений)	$M_t = \sqrt{m_0^2 + m_1^2}$	—

2. Сведения о частях границ образуемого земельного участка :ЗУ1418 :

обозначение земельного участка

Обозначение части границ		Горизонтальное проложение (S), м	Описание прохождения части границ	Сведения о согласовании местоположения границ (согласовано/спорное)
от т.	до т.			
1	2	3	4	5
н3106У	н3104У	0,17	—	—
н3104У	н3100У	3,29	—	—
н3100У	н3103У	6,05	—	—

н3103У	н3107У	3,46	—	—
н3107У	н3106У	6,06	—	—

3. Сведения о характеристиках образуемого земельного участка **:ЗУ1418** **:**

обозначение земельного участка

№ п/п	Наименование характеристик земельного участка	Значение характеристики
1	2	3
1.	Адрес земельного участка	—
1.1.	Сведения о местоположении земельного участка (при отсутствии адреса) в структурированном в соответствии с федеральной информационной адресной системой виде	—
1.2.	Дополнительные сведения о местоположении земельного участка	—
2	Категория земель	—
3	Вид (виды) разрешенного использования	—
3.1.	Дополнительные сведения об использовании земельного участка	—
4.	Реестровый номер границ территориальной зоны или в случае отсутствия такого реестрового номера ее индивидуальное обозначение (вид, тип, номер, индекс)	—
5.	Площадь земельного участка ± величина предельной погрешности определения (вычисления) площади (**Р ± ΔР**), **м^2**	21±—
6.	Формула, примененная для вычисления предельной погрешности определения площади земельного участка, с подставленными значениями и итоговые (вычисленные) значения (**ΔР**), м2	—
7.	Предельный минимальный и максимальный размеры земельного участка (**Рмин и Рмакс), м^2**	—
8.	Кадастровый или иной государственный учетный номер (инвентарный) объекта недвижимости, расположенного на образуемом земельном участке	—
9.	Кадастровые номера исходных земельных участков	—
9.1.	Кадастровый номер входящего в состав земельного участка, представляющего собой единое землепользование (номер контура многоконтурного земельного участка), преобразование которого осуществляется	—
9.2.	Кадастровые номера земельных участков, исключаемых из состава измененного (исходного) земельного участка, представляющего собой единое землепользование	—

1	2	3
9.3.	Кадастровый или иной государственный учетный номер (инвентарный) объекта недвижимости, расположенного на измененном земельном участке	—
10.	Условный номер земельного участка	—
11	Учетный номер проекта межевания территории	—
12	Дополнительные сведения об образовании земельного участка	—
13	Сведения о земельных участках (землях общего пользования, территории общего пользования), посредством которых обеспечивается доступ	—
14.	Иные сведения	—

4. Пояснения к сведениям об образуемом земельном участке **:ЗУ1418** :

обозначение земельного участка

1.	

1. Сведения о характерных точках границ образуемого земельного участка **:ЗУ1419** :

обозначение земельного участка

Система координат МСК-40 Зона № 1

Обозначение характерных точек границ	Координаты, м		Метод определения координат	Формулы, примененные для расчета средней квадратической погрешности определения координат характерных точек границ (M_t), с подставленными в такие формулы значениями и итоговые (вычисленные) значения M_t, м	Описание закрепления точки
	X	Y			
1	2	3	4	5	6
н3108У	436983,78	1298057,67	Метод спутниковых геодезических измерений (определений)	$M_t = \sqrt{m_0^2 + m_1^2}$	—
н3106У	436982,51	1298060,70	Метод спутниковых геодезических измерений (определений)	$M_t = \sqrt{m_0^2 + m_1^2}$	—
н3107У	436976,92	1298058,35	Метод спутниковых геодезических измерений (определений)	$M_t = \sqrt{m_0^2 + m_1^2}$	—

н3109У	436978,15	1298055,31	Метод спутниковых геодезических измерений (определений)	$M_t = \sqrt{m_0^2 + m_1^2}$	—
н3108У	436983,78	1298057,67	Метод спутниковых геодезических измерений (определений)	$M_t = \sqrt{m_0^2 + m_1^2}$	—

2. Сведения о частях границ образуемого земельного участка :ЗУ1419 :

обозначение земельного участка

Обозначение части границ		Горизонтальное проложение (S), м	Описание прохождения части границ	Сведения о согласовании местоположения границ (согласовано/спорное)
от т.	до т.			
1	2	3	4	5
н3108У	н3106У	3,29	—	—
н3106У	н3107У	6,06	—	—
н3107У	н3109У	3,28	—	—
н3109У	н3108У	6,10	—	—

3. Сведения о характеристиках образуемого земельного участка :ЗУ1419 :

обозначение земельного участка

№ п/п	Наименование характеристик земельного участка	Значение характеристики
1	2	3
1.	Адрес земельного участка	—
1.1.	Сведения о местоположении земельного участка (при отсутствии адреса) в структурированном в соответствии с федеральной информационной адресной системой виде	—
1.2.	Дополнительные сведения о местоположении земельного участка	—
2	Категория земель	—
3	Вид (виды) разрешенного использования	—
3.1.	Дополнительные сведения об использовании земельного участка	—
4.	Реестровый номер границ территориальной зоны или в случае отсутствия такого реестрового номера ее индивидуальное обозначение (вид, тип, номер, индекс)	—
5.	Площадь земельного участка ± величина предельной погрешности определения (вычисления) площади (**Р ± ΔР**), **м²**	20±—

1	2	3
6.	Формула, примененная для вычисления предельной погрешности определения площади земельного участка, с подставленными значениями и итоговые (вычисленные) значения (**ΔР**), м2	—
7.	Предельный минимальный и максимальный размеры земельного участка (**Рмин и Рмакс), м^2**	—
8.	Кадастровый или иной государственный учетный номер (инвентарный) объекта недвижимости, расположенного на образуемом земельном участке	—
9.	Кадастровые номера исходных земельных участков	—
9.1.	Кадастровый номер входящего в состав земельного участка, представляющего собой единое землепользование (номер контура многоконтурного земельного участка), преобразование которого осуществляется	—
9.2.	Кадастровые номера земельных участков, исключаемых из состава измененного (исходного) земельного участка, представляющего собой единое землепользование	—
9.3.	Кадастровый или иной государственный учетный номер (инвентарный) объекта недвижимости, расположенного на измененном земельном участке	—
10.	Условный номер земельного участка	—
11	Учетный номер проекта межевания территории	—
12	Дополнительные сведения об образовании земельного участка	—
13	Сведения о земельных участках (землях общего пользования, территории общего пользования), посредством которых обеспечивается доступ	—
14.	Иные сведения	—

4. Пояснения к сведениям об образуемом земельном участке **:ЗУ1419** **:**

обозначение земельного участка

1.	

1. Сведения о характерных точках границ образуемого земельного участка **:ЗУ1420** **:**

обозначение земельного участка

Система координат МСК-40 Зона № 1

Обозначение характерных точек границ	Координаты, м		Метод определения координат	Формулы, примененные для расчета средней квадратической погрешности определения координат характерных точек границ (M_t), с подставленными в такие формулы значениями и итоговые (вычисленные) значения M_t, м	Описание закрепления точки
	X	Y			
1	2	3	4	5	6
н3110У	436985,20	1298054,30	Метод спутниковых геодезических измерений (определений)	$M_t = \sqrt{m_0^2 + m_1^2}$	—
н3111У	436985,05	1298054,65	Метод спутниковых геодезических измерений (определений)	$M_t = \sqrt{m_0^2 + m_1^2}$	—
н3108У	436983,78	1298057,67	Метод спутниковых геодезических измерений (определений)	$M_t = \sqrt{m_0^2 + m_1^2}$	—
н3109У	436978,15	1298055,31	Метод спутниковых геодезических измерений (определений)	$M_t = \sqrt{m_0^2 + m_1^2}$	—
н3112У	436979,57	1298051,83	Метод спутниковых геодезических измерений (определений)	$M_t = \sqrt{m_0^2 + m_1^2}$	—
н3110У	436985,20	1298054,30	Метод спутниковых геодезических измерений (определений)	$M_t = \sqrt{m_0^2 + m_1^2}$	—

2. Сведения о частях границ образуемого земельного участка :ЗУ1420 :

обозначение земельного участка

Обозначение части границ		Горизонтальное проложение (S), м	Описание прохождения части границ	Сведения о согласовании местоположения границ (согласовано/спорное)
от т.	до т.			
1	2	3	4	5
н3110У	н3111У	0,38	—	—
н3111У	н3108У	3,28	—	—
н3108У	н3109У	6,10	—	—

н3109У	н3112У	3,76	—	—
н3112У	н3110У	6,15	—	—

3. Сведения о характеристиках образуемого земельного участка **:ЗУ1420** **:**

обозначение земельного участка

№ п/п	Наименование характеристик земельного участка	Значение характеристики
1	2	3
1.	Адрес земельного участка	—
1.1.	Сведения о местоположении земельного участка (при отсутствии адреса) в структурированном в соответствии с федеральной информационной адресной системой виде	—
1.2.	Дополнительные сведения о местоположении земельного участка	—
2	Категория земель	—
3	Вид (виды) разрешенного использования	—
3.1.	Дополнительные сведения об использовании земельного участка	—
4.	Реестровый номер границ территориальной зоны или в случае отсутствия такого реестрового номера ее индивидуальное обозначение (вид, тип, номер, индекс)	—
5.	Площадь земельного участка ± величина предельной погрешности определения (вычисления) площади (**Р ± ΔР**), **м^2**	23±—
6.	Формула, примененная для вычисления предельной погрешности определения площади земельного участка, с подставленными значениями и итоговые (вычисленные) значения (**ΔР**), м2	—
7.	Предельный минимальный и максимальный размеры земельного участка (**Рмин и Рмакс), м^2**	—
8.	Кадастровый или иной государственный учетный номер (инвентарный) объекта недвижимости, расположенного на образуемом земельном участке	—
9.	Кадастровые номера исходных земельных участков	—
9.1.	Кадастровый номер входящего в состав земельного участка, представляющего собой единое землепользование (номер контура многоконтурного земельного участка), преобразование которого осуществляется	—
9.2.	Кадастровые номера земельных участков, исключаемых из состава измененного (исходного) земельного участка, представляющего собой единое землепользование	—

1	2	3
9.3.	Кадастровый или иной государственный учетный номер (инвентарный) объекта недвижимости, расположенного на измененном земельном участке	—
10.	Условный номер земельного участка	—
11	Учетный номер проекта межевания территории	—
12	Дополнительные сведения об образовании земельного участка	—
13	Сведения о земельных участках (землях общего пользования, территории общего пользования), посредством которых обеспечивается доступ	—
14.	Иные сведения	—

4. Пояснения к сведениям об образуемом земельном участке **:ЗУ1420** :

обозначение земельного участка

1.	

1. Сведения о характерных точках границ образуемого земельного участка **40:26:000045:374:ЗУ1421** :

обозначение земельного участка

Система координат МСК-40 Зона № 1

Обозначение характерных точек границ	Координаты, м		Метод определения координат	Формулы, примененные для расчета средней квадратической погрешности определения координат характерных точек границ (M_t), с подставленными в такие формулы значениями и итоговые (вычисленные) значения M_t, м	Описание закрепления точки
	X	Y			
1	2	3	4	5	6
н3108У	436983,78	1298057,67	Метод спутниковых геодезических измерений (определений)	$M_t = \sqrt{m_0^2 + m_1^2}$	—
н3113У	436989,69	1298060,24	Метод спутниковых геодезических измерений (определений)	$M_t = \sqrt{m_0^2 + m_1^2}$	—
н3105У	436988,33	1298063,37	Метод спутниковых геодезических измерений (определений)	$M_t = \sqrt{m_0^2 + m_1^2}$	—

н3104У	436982,44	1298060,86	Метод спутниковых геодезических измерений (определений)	$M_t = \sqrt{m_0^2 + m_1^2}$	—
н3106У	436982,51	1298060,70	Метод спутниковых геодезических измерений (определений)	$M_t = \sqrt{m_0^2 + m_1^2}$	—
н3108У	436983,78	1298057,67	Метод спутниковых геодезических измерений (определений)	$M_t = \sqrt{m_0^2 + m_1^2}$	—

2. Сведения о частях границ образуемого земельного участка **40:26:000045:374:ЗУ1421** **:**

обозначение земельного участка

Обозначение части границ		Горизонтальное проложение (S), м	Описание прохождения части границ	Сведения о согласовании местоположения границ (согласовано/спорное)
от т.	до т.			
1	2	3	4	5
н3108У	н3113У	6,44	—	—
н3113У	н3105У	3,41	—	—
н3105У	н3104У	6,40	—	—
н3104У	н3106У	0,17	—	—
н3106У	н3108У	3,29	—	—

3. Сведения о характеристиках образуемого земельного участка **40:26:000045:374:ЗУ1421** **:**

обозначение земельного участка

№ п/п	Наименование характеристик земельного участка	Значение характеристики
1	2	3
1.	Адрес земельного участка	—
1.1.	Сведения о местоположении земельного участка (при отсутствии адреса) в структурированном в соответствии с федеральной информационной адресной системой виде	Калужская обл., г. Калуга, п. Силикатный
1.2.	Дополнительные сведения о местоположении земельного участка	—
2	Категория земель	Земли населенных пунктов
3	Вид (виды) разрешенного использования	Хранение автотранспорта
3.1.	Дополнительные сведения об использовании земельного участка	—
4.	Реестровый номер границ территориальной зоны или в случае отсутствия такого реестрового номера ее индивидуальное обозначение (вид, тип, номер, индекс)	—

1	2	3
5.	Площадь земельного участка ± величина предельной погрешности определения (вычисления) площади (**Р ± ΔР**), **м²**	22±2
6.	Формула, примененная для вычисления предельной погрешности определения площади земельного участка, с подставленными значениями и итоговые (вычисленные) значения (**ΔР**), м2	$\Delta P = 3{,}5 \cdot M_t \cdot \sqrt{P_{док}} = 3{,}5 \cdot 0{,}10 \cdot \sqrt{22} = 2$
7.	Предельный минимальный и максимальный размеры земельного участка (**Рмин и Рмакс), м²**	—
8.	Кадастровый или иной государственный учетный номер (инвентарный) объекта недвижимости, расположенного на образуемом земельном участке	—
9.	Кадастровые номера исходных земельных участков	40:26:000045:374
9.1.	Кадастровый номер входящего в состав земельного участка, представляющего собой единое землепользование (номер контура многоконтурного земельного участка), преобразование которого осуществляется	—
9.2.	Кадастровые номера земельных участков, исключаемых из состава измененного (исходного) земельного участка, представляющего собой единое землепользование	—
9.3.	Кадастровый или иной государственный учетный номер (инвентарный) объекта недвижимости, расположенного на измененном земельном участке	40:26:000043:1471, 40:26:000043:1474, 40:26:000043:1479, 40:26:000043:1653, 40:26:000043:1656, 40:26:000043:1674, 40:26:000043:1675, 40:26:000043:1683, 40:26:000043:1687, 40:26:000043:1713, 40:26:000043:1724, 40:26:000043:1726, 40:26:000043:1738, 40:26:000043:1742, 40:26:000043:1772, 40:26:000043:1827, 40:26:000043:1834, 40:26:000043:1837, 40:26:000043:1937
10.	Условный номер земельного участка	—
11	Учетный номер проекта межевания территории	—
12	Дополнительные сведения об образовании земельного участка	—
13	Сведения о земельных участках (землях общего пользования, территории общего пользования), посредством которых обеспечивается доступ	40:26:000045:374
14.	Иные сведения	—

4. Пояснения к сведениям об образуемом земельном участке **40:26:000045:374:ЗУ1421** **:**

обозначение земельного участка

1.	

1. Сведения о характерных точках границ образуемого земельного участка **40:26:000045:374:ЗУ1422** :

обозначение земельного участка

Система координат МСК-40 Зона № 1

Обозначение характерных точек границ	Координаты, м		Метод определения координат	Формулы, примененные для расчета средней квадратической погрешности определения координат характерных точек границ (M_t), с подставленными в такие формулы значениями и итоговые (вычисленные) значения M_t, м	Описание закрепления точки
	X	Y			
1	2	3	4	5	6
н3111У	436985,05	1298054,65	Метод спутниковых геодезических измерений (определений)	$M_t = \sqrt{m_0^2 + m_1^2}$	—
н3114У	436991,02	1298057,22	Метод спутниковых геодезических измерений (определений)	$M_t = \sqrt{m_0^2 + m_1^2}$	—
н3113У	436989,69	1298060,24	Метод спутниковых геодезических измерений (определений)	$M_t = \sqrt{m_0^2 + m_1^2}$	—
н3108У	436983,78	1298057,67	Метод спутниковых геодезических измерений (определений)	$M_t = \sqrt{m_0^2 + m_1^2}$	—
н3111У	436985,05	1298054,65	Метод спутниковых геодезических измерений (определений)	$M_t = \sqrt{m_0^2 + m_1^2}$	—

2. Сведения о частях границ образуемого земельного участка **40:26:000045:374:ЗУ1422** :

обозначение земельного участка

Обозначение части границ		Горизонтальное проложение (S), м	Описание прохождения части границ	Сведения о согласовании местоположения границ (согласовано/спорное)
от т.	до т.			
1	2	3	4	5
н3111У	н3114У	6,50	—	—
н3114У	н3113У	3,30	—	—

н3113У	н3108У	6,44	—	—
н3108У	н3111У	3,28	—	—

3. Сведения о характеристиках образуемого земельного участка **40:26:000045:374:ЗУ1422** :

обозначение земельного участка

№ п/п	Наименование характеристик земельного участка	Значение характеристики
1	2	3
1.	Адрес земельного участка	—
1.1.	Сведения о местоположении земельного участка (при отсутствии адреса) в структурированном в соответствии с федеральной информационной адресной системой виде	Калужская обл., г. Калуга, п. Силикатный
1.2.	Дополнительные сведения о местоположении земельного участка	—
2	Категория земель	Земли населенных пунктов
3	Вид (виды) разрешенного использования	Хранение автотранспорта
3.1.	Дополнительные сведения об использовании земельного участка	—
4.	Реестровый номер границ территориальной зоны или в случае отсутствия такого реестрового номера ее индивидуальное обозначение (вид, тип, номер, индекс)	—
5.	Площадь земельного участка ± величина предельной погрешности определения (вычисления) площади (**Р ± ΔР**), **м²**	21±2
6.	Формула, примененная для вычисления предельной погрешности определения площади земельного участка, с подставленными значениями и итоговые (вычисленные) значения (**ΔР**), м2	$\Delta P = 3,5 \cdot M_t \cdot \sqrt{P_{док}} = 3,5 \cdot 0,10 \cdot \sqrt{21} = 2$
7.	Предельный минимальный и максимальный размеры земельного участка (**Рмин и Рмакс), м²**	—
8.	Кадастровый или иной государственный учетный номер (инвентарный) объекта недвижимости, расположенного на образуемом земельном участке	—
9.	Кадастровые номера исходных земельных участков	40:26:000045:374
9.1.	Кадастровый номер входящего в состав земельного участка, представляющего собой единое землепользование (номер контура многоконтурного земельного участка), преобразование которого осуществляется	—
9.2.	Кадастровые номера земельных участков, исключаемых из состава измененного (исходного) земельного участка, представляющего собой единое землепользование	—

1	2	3
9.3.	Кадастровый или иной государственный учетный номер (инвентарный) объекта недвижимости, расположенного на измененном земельном участке	40:26:000043:1471, 40:26:000043:1474, 40:26:000043:1479, 40:26:000043:1653, 40:26:000043:1656, 40:26:000043:1674, 40:26:000043:1675, 40:26:000043:1683, 40:26:000043:1687, 40:26:000043:1713, 40:26:000043:1724, 40:26:000043:1726, 40:26:000043:1738, 40:26:000043:1742, 40:26:000043:1772, 40:26:000043:1827, 40:26:000043:1834, 40:26:000043:1837, 40:26:000043:1937
10.	Условный номер земельного участка	—
11	Учетный номер проекта межевания территории	—
12	Дополнительные сведения об образовании земельного участка	—
13	Сведения о земельных участках (землях общего пользования, территории общего пользования), посредством которых обеспечивается доступ	40:26:000045:374
14.	Иные сведения	—

4. Пояснения к сведениям об образуемом земельном участке **40:26:000045:374:ЗУ1422** **:**

обозначение земельного участка

1.	

1. Сведения о характерных точках границ образуемого земельного участка **:ЗУ1423** **:**

обозначение земельного участка

Система координат МСК-40 Зона № 1

Обозначение характерных точек границ	Координаты, м		Метод определения координат	Формулы, примененные для расчета средней квадратической погрешности определения координат характерных точек границ (M_t), с подставленными в такие формулы значениями и итоговые (вычисленные) значения M_t, м	Описание закрепления точки
	X	Y			
1	2	3	4	5	6
н3115У	436986,64	1298051,02	Метод спутниковых геодезических измерений (определений)	$M_t = \sqrt{m_0^2 + m_1^2}$	—

н3116У	436986,47	1298051,40	Метод спутниковых геодезических измерений (определений)	$M_t = \sqrt{m_0^2 + m_1^2}$	—
н3110У	436985,20	1298054,30	Метод спутниковых геодезических измерений (определений)	$M_t = \sqrt{m_0^2 + m_1^2}$	—
н3112У	436979,57	1298051,83	Метод спутниковых геодезических измерений (определений)	$M_t = \sqrt{m_0^2 + m_1^2}$	—
н3117У	436981,03	1298048,56	Метод спутниковых геодезических измерений (определений)	$M_t = \sqrt{m_0^2 + m_1^2}$	—
н3115У	436986,64	1298051,02	Метод спутниковых геодезических измерений (определений)	$M_t = \sqrt{m_0^2 + m_1^2}$	—

2. Сведения о частях границ образуемого земельного участка **:ЗУ1423** **:**

обозначение земельного участка

Обозначение части границ		Горизонтальное проложение (S), м	Описание прохождения части границ	Сведения о согласовании местоположения границ (согласовано/спорное)
от т.	до т.			
1	2	3	4	5
н3115У	н3116У	0,42	—	—
н3116У	н3110У	3,17	—	—
н3110У	н3112У	6,15	—	—
н3112У	н3117У	3,58	—	—
н3117У	н3115У	6,13	—	—

3. Сведения о характеристиках образуемого земельного участка **:ЗУ1423** **:**

обозначение земельного участка

№ п/п	Наименование характеристик земельного участка	Значение характеристики
1	2	3
1.	Адрес земельного участка	—
1.1.	Сведения о местоположении земельного участка (при отсутствии адреса) в структурированном в соответствии с федеральной информационной адресной системой виде	—
1.2.	Дополнительные сведения о местоположении земельного участка	—

1	2	3
2	Категория земель	—
3	Вид (виды) разрешенного использования	—
3.1.	Дополнительные сведения об использовании земельного участка	—
4.	Реестровый номер границ территориальной зоны или в случае отсутствия такого реестрового номера ее индивидуальное обозначение (вид, тип, номер, индекс)	—
5.	Площадь земельного участка ± величина предельной погрешности определения (вычисления) площади (**Р ± ΔР**), **м^2**	22±—
6.	Формула, примененная для вычисления предельной погрешности определения площади земельного участка, с подставленными значениями и итоговые (вычисленные) значения (**ΔР**), м2	—
7.	Предельный минимальный и максимальный размеры земельного участка (**Рмин и Рмакс), м^2**	—
8.	Кадастровый или иной государственный учетный номер (инвентарный) объекта недвижимости, расположенного на образуемом земельном участке	—
9.	Кадастровые номера исходных земельных участков	—
9.1.	Кадастровый номер входящего в состав земельного участка, представляющего собой единое землепользование (номер контура многоконтурного земельного участка), преобразование которого осуществляется	—
9.2.	Кадастровые номера земельных участков, исключаемых из состава измененного (исходного) земельного участка, представляющего собой единое землепользование	—
9.3.	Кадастровый или иной государственный учетный номер (инвентарный) объекта недвижимости, расположенного на измененном земельном участке	—
10.	Условный номер земельного участка	—
11	Учетный номер проекта межевания территории	—
12	Дополнительные сведения об образовании земельного участка	—
13	Сведения о земельных участках (землях общего пользования, территории общего пользования), посредством которых обеспечивается доступ	—
14.	Иные сведения	—

4. Пояснения к сведениям об образуемом земельном участке **:ЗУ1423** **:**

обозначение земельного участка

1.	

1. Сведения о характерных точках границ образуемого земельного участка **:ЗУ1424** **:**

обозначение земельного участка

Система координат МСК-40 Зона № 1

Обозначение характерных точек границ	**Координаты, м**		**Метод определения координат**	**Формулы, примененные для расчета средней квадратической погрешности определения координат характерных точек границ (M_t), с подставленными в такие формулы значениями и итоговые (вычисленные) значения M_t, м**	**Описание закрепления точки**
	X	**Y**			
1	**2**	**3**	**4**	**5**	**6**
н3118У	436982,43	1298045,61	Метод спутниковых геодезических измерений (определений)	$M_t = \sqrt{m_0^2 + m_1^2}$	—
н3119У	436987,95	1298048,02	Метод спутниковых геодезических измерений (определений)	$M_t = \sqrt{m_0^2 + m_1^2}$	—
н3115У	436986,64	1298051,02	Метод спутниковых геодезических измерений (определений)	$M_t = \sqrt{m_0^2 + m_1^2}$	—
н3117У	436981,03	1298048,56	Метод спутниковых геодезических измерений (определений)	$M_t = \sqrt{m_0^2 + m_1^2}$	—
н3118У	436982,43	1298045,61	Метод спутниковых геодезических измерений (определений)	$M_t = \sqrt{m_0^2 + m_1^2}$	—

2. Сведения о частях границ образуемого земельного участка :ЗУ1424 :

обозначение земельного участка

Обозначение части границ		Горизонтальное проложение (S), м	Описание прохождения части границ	Сведения о согласовании местоположения границ (согласовано/спорное)
от т.	до т.			
1	2	3	4	5
н3118У	н3119У	6,02	—	—
н3119У	н3115У	3,27	—	—
н3115У	н3117У	6,13	—	—
н3117У	н3118У	3,27	—	—

3. Сведения о характеристиках образуемого земельного участка :ЗУ1424 :

обозначение земельного участка

№ п/п	Наименование характеристик земельного участка	Значение характеристики
1	2	3
1.	Адрес земельного участка	—
1.1.	Сведения о местоположении земельного участка (при отсутствии адреса) в структурированном в соответствии с федеральной информационной адресной системой виде	—
1.2.	Дополнительные сведения о местоположении земельного участка	—
2	Категория земель	—
3	Вид (виды) разрешенного использования	—
3.1.	Дополнительные сведения об использовании земельного участка	—
4.	Реестровый номер границ территориальной зоны или в случае отсутствия такого реестрового номера ее индивидуальное обозначение (вид, тип, номер, индекс)	—
5.	Площадь земельного участка ± величина предельной погрешности определения (вычисления) площади (**Р ± ΔР**), **м^2**	20±—
6.	Формула, примененная для вычисления предельной погрешности определения площади земельного участка, с подставленными значениями и итоговые (вычисленные) значения (**ΔР**), м2	—
7.	Предельный минимальный и максимальный размеры земельного участка (**Рмин и Рмакс), м^2**	—
8.	Кадастровый или иной государственный учетный номер (инвентарный) объекта недвижимости, расположенного на образуемом земельном участке	—

1	2	3
9.	Кадастровые номера исходных земельных участков	—
9.1.	Кадастровый номер входящего в состав земельного участка, представляющего собой единое землепользование (номер контура многоконтурного земельного участка), преобразование которого осуществляется	—
9.2.	Кадастровые номера земельных участков, исключаемых из состава измененного (исходного) земельного участка, представляющего собой единое землепользование	—
9.3.	Кадастровый или иной государственный учетный номер (инвентарный) объекта недвижимости, расположенного на измененном земельном участке	—
10.	Условный номер земельного участка	—
11	Учетный номер проекта межевания территории	—
12	Дополнительные сведения об образовании земельного участка	—
13	Сведения о земельных участках (землях общего пользования, территории общего пользования), посредством которых обеспечивается доступ	—
14.	Иные сведения	—

4. Пояснения к сведениям об образуемом земельном участке **:ЗУ1424** **:**

обозначение земельного участка

1.	

1. Сведения о характерных точках границ образуемого земельного участка **:ЗУ1425** **:**

обозначение земельного участка

Система координат МСК-40 Зона № 1

Обозначение характерных точек границ	Координаты, м		Метод определения координат	Формулы, примененные для расчета средней квадратической погрешности определения координат характерных точек границ (M_t), с подставленными в такие формулы значениями и итоговые (вычисленные) значения M_t, м	Описание закрепления точки
	X	Y			
1	2	3	4	5	6

н3120У	436989,42	1298044,80	Метод спутниковых геодезических измерений (определений)	$M_t = \sqrt{m_0^2 + m_1^2}$	—
н3121У	436988,08	1298047,73	Метод спутниковых геодезических измерений (определений)	$M_t = \sqrt{m_0^2 + m_1^2}$	—
н3119У	436987,95	1298048,02	Метод спутниковых геодезических измерений (определений)	$M_t = \sqrt{m_0^2 + m_1^2}$	—
н3118У	436982,43	1298045,61	Метод спутниковых геодезических измерений (определений)	$M_t = \sqrt{m_0^2 + m_1^2}$	—
н3122У	436983,89	1298042,29	Метод спутниковых геодезических измерений (определений)	$M_t = \sqrt{m_0^2 + m_1^2}$	—
н3120У	436989,42	1298044,80	Метод спутниковых геодезических измерений (определений)	$M_t = \sqrt{m_0^2 + m_1^2}$	—

2. Сведения о частях границ образуемого земельного участка :ЗУ1425 :

обозначение земельного участка

Обозначение части границ		Горизонтальное проложение (S), м	Описание прохождения части границ	Сведения о согласовании местоположения границ (согласовано/спорное)
от т.	до т.			
1	2	3	4	5
н3120У	н3121У	3,22	—	—
н3121У	н3119У	0,32	—	—
н3119У	н3118У	6,02	—	—
н3118У	н3122У	3,63	—	—
н3122У	н3120У	6,07	—	—

3. Сведения о характеристиках образуемого земельного участка :ЗУ1425 :

обозначение земельного участка

№ п/п	Наименование характеристик земельного участка	Значение характеристики
1	2	3
1.	Адрес земельного участка	—

1	2	3
1.1.	Сведения о местоположении земельного участка (при отсутствии адреса) в структурированном в соответствии с федеральной информационной адресной системой виде	—
1.2.	Дополнительные сведения о местоположении земельного участка	—
2	Категория земель	—
3	Вид (виды) разрешенного использования	—
3.1.	Дополнительные сведения об использовании земельного участка	—
4.	Реестровый номер границ территориальной зоны или в случае отсутствия такого реестрового номера ее индивидуальное обозначение (вид, тип, номер, индекс)	—
5.	Площадь земельного участка ± величина предельной погрешности определения (вычисления) площади (**Р ± ΔР**), **м^2**	22±—
6.	Формула, примененная для вычисления предельной погрешности определения площади земельного участка, с подставленными значениями и итоговые (вычисленные) значения (**ΔР**), м2	—
7.	Предельный минимальный и максимальный размеры земельного участка (**Рмин и Рмакс), м^2**	—
8.	Кадастровый или иной государственный учетный номер (инвентарный) объекта недвижимости, расположенного на образуемом земельном участке	—
9.	Кадастровые номера исходных земельных участков	—
9.1.	Кадастровый номер входящего в состав земельного участка, представляющего собой единое землепользование (номер контура многоконтурного земельного участка), преобразование которого осуществляется	—
9.2.	Кадастровые номера земельных участков, исключаемых из состава измененного (исходного) земельного участка, представляющего собой единое землепользование	—
9.3.	Кадастровый или иной государственный учетный номер (инвентарный) объекта недвижимости, расположенного на измененном земельном участке	—
10.	Условный номер земельного участка	—
11	Учетный номер проекта межевания территории	—
12	Дополнительные сведения об образовании земельного участка	—
13	Сведения о земельных участках (землях общего пользования, территории общего пользования), посредством которых обеспечивается доступ	—
14.	Иные сведения	—

4. Пояснения к сведениям об образуемом земельном участке **:ЗУ1425 :**

обозначение земельного участка

1.	

1. Сведения о характерных точках границ образуемого земельного участка **40:26:000045:374:ЗУ1426 :**

обозначение земельного участка

Система координат МСК-40 Зона № 1

Обозначение характерных точек границ	Координаты, м		Метод определения координат	Формулы, примененные для расчета средней квадратической погрешности определения координат характерных точек границ (M_t), с подставленными в такие формулы значениями и итоговые (вычисленные) значения M_t, м	Описание закрепления точки
	X	Y			
1	2	3	4	5	6
н3116У	436986,47	1298051,40	Метод спутниковых геодезических измерений (определений)	$M_t = \sqrt{m_0^2 + m_1^2}$	—
н3123У	436992,08	1298053,85	Метод спутниковых геодезических измерений (определений)	$M_t = \sqrt{m_0^2 + m_1^2}$	—
н3124У	436992,53	1298054,05	Метод спутниковых геодезических измерений (определений)	$M_t = \sqrt{m_0^2 + m_1^2}$	—
н3114У	436991,02	1298057,22	Метод спутниковых геодезических измерений (определений)	$M_t = \sqrt{m_0^2 + m_1^2}$	—
н3111У	436985,05	1298054,65	Метод спутниковых геодезических измерений (определений)	$M_t = \sqrt{m_0^2 + m_1^2}$	—
н3110У	436985,20	1298054,30	Метод спутниковых геодезических измерений (определений)	$M_t = \sqrt{m_0^2 + m_1^2}$	—

н3116У	436986,47	1298051,40	Метод спутниковых геодезических измерений (определений)	$M_t = \sqrt{m_0^2 + m_1^2}$	—

2. Сведения о частях границ образуемого земельного участка **40:26:000045:374:ЗУ1426** **:**

обозначение земельного участка

Обозначение части границ		Горизонтальное проложение (S), м	Описание прохождения части границ	Сведения о согласовании местоположения границ (согласовано/спорное)
от т.	до т.			
1	2	3	4	5
н3116У	н3123У	6,12	—	—
н3123У	н3124У	0,49	—	—
н3124У	н3114У	3,51	—	—
н3114У	н3111У	6,50	—	—
н3111У	н3110У	0,38	—	—
н3110У	н3116У	3,17	—	—

3. Сведения о характеристиках образуемого земельного участка **40:26:000045:374:ЗУ1426** **:**

обозначение земельного участка

№ п/п	Наименование характеристик земельного участка	Значение характеристики
1	2	3
1.	Адрес земельного участка	—
1.1.	Сведения о местоположении земельного участка (при отсутствии адреса) в структурированном в соответствии с федеральной информационной адресной системой виде	Калужская обл., г. Калуга, п. Силикатный
1.2.	Дополнительные сведения о местоположении земельного участка	—
2	Категория земель	Земли населенных пунктов
3	Вид (виды) разрешенного использования	Хранение автотранспорта
3.1.	Дополнительные сведения об использовании земельного участка	—
4.	Реестровый номер границ территориальной зоны или в случае отсутствия такого реестрового номера ее индивидуальное обозначение (вид, тип, номер, индекс)	—
5.	Площадь земельного участка ± величина предельной погрешности определения (вычисления) площади (**Р ± ΔР**), **м²**	23±2
6.	Формула, примененная для вычисления предельной погрешности определения площади земельного участка, с подставленными значениями и итоговые (вычисленные) значения (**ΔР**), м2	$\Delta P = 3,5 \cdot M_t \cdot \sqrt{P_{док}} = 3,5 \cdot 0,10 \cdot \sqrt{23} = 2$

1	2	3
7.	Предельный минимальный и максимальный размеры земельного участка (**Рмин и Рмакс), м^2**	—
8.	Кадастровый или иной государственный учетный номер (инвентарный) объекта недвижимости, расположенного на образуемом земельном участке	—
9.	Кадастровые номера исходных земельных участков	40:26:000045:374
9.1.	Кадастровый номер входящего в состав земельного участка, представляющего собой единое землепользование (номер контура многоконтурного земельного участка), преобразование которого осуществляется	—
9.2.	Кадастровые номера земельных участков, исключаемых из состава измененного (исходного) земельного участка, представляющего собой единое землепользование	—
9.3.	Кадастровый или иной государственный учетный номер (инвентарный) объекта недвижимости, расположенного на измененном земельном участке	40:26:000043:1471, 40:26:000043:1474, 40:26:000043:1479, 40:26:000043:1653, 40:26:000043:1656, 40:26:000043:1674, 40:26:000043:1675, 40:26:000043:1683, 40:26:000043:1687, 40:26:000043:1713, 40:26:000043:1724, 40:26:000043:1726, 40:26:000043:1738, 40:26:000043:1742, 40:26:000043:1772, 40:26:000043:1827, 40:26:000043:1834, 40:26:000043:1837, 40:26:000043:1937
10.	Условный номер земельного участка	—
11	Учетный номер проекта межевания территории	—
12	Дополнительные сведения об образовании земельного участка	—
13	Сведения о земельных участках (землях общего пользования, территории общего пользования), посредством которых обеспечивается доступ	40:26:000045:374
14.	Иные сведения	—

4. Пояснения к сведениям об образуемом земельном участке **40:26:000045:374:ЗУ1426** :

обозначение земельного участка

1.	

1. Сведения о характерных точках границ образуемого земельного участка **40:26:000045:374:ЗУ1427** :

обозначение земельного участка

Система координат МСК-40 Зона № 1

Обозначение характерных точек границ	Координаты, м		Метод определения координат	Формулы, примененные для расчета средней квадратической погрешности определения координат характерных точек границ (M_t), с подставленными в такие формулы значениями и итоговые (вычисленные) значения M_t, м	Описание закрепления точки
	X	Y			
1	2	3	4	5	6
н3121У	436988,08	1298047,73	Метод спутниковых геодезических измерений (определений)	$M_t = \sqrt{m_0^2 + m_1^2}$	—
н3125У	436993,80	1298050,28	Метод спутниковых геодезических измерений (определений)	$M_t = \sqrt{m_0^2 + m_1^2}$	—
н3123У	436992,08	1298053,85	Метод спутниковых геодезических измерений (определений)	$M_t = \sqrt{m_0^2 + m_1^2}$	—
н3116У	436986,47	1298051,40	Метод спутниковых геодезических измерений (определений)	$M_t = \sqrt{m_0^2 + m_1^2}$	—
н3115У	436986,64	1298051,02	Метод спутниковых геодезических измерений (определений)	$M_t = \sqrt{m_0^2 + m_1^2}$	—
н3119У	436987,95	1298048,02	Метод спутниковых геодезических измерений (определений)	$M_t = \sqrt{m_0^2 + m_1^2}$	—
н3121У	436988,08	1298047,73	Метод спутниковых геодезических измерений (определений)	$M_t = \sqrt{m_0^2 + m_1^2}$	—

2. Сведения о частях границ образуемого земельного участка **40:26:000045:374:ЗУ1427** **:**

обозначение земельного участка

Обозначение части границ		Горизонтальное проложение (S), м	Описание прохождения части границ	Сведения о согласовании местоположения границ (согласовано/спорное)
от т.	до т.			

1	2	3	4	5
н3121У	н3125У	6,26	—	—
н3125У	н3123У	3,96	—	—
н3123У	н3116У	6,12	—	—
н3116У	н3115У	0,42	—	—
н3115У	н3119У	3,27	—	—
н3119У	н3121У	0,32	—	—

3. Сведения о характеристиках образуемого земельного участка **40:26:000045:374:ЗУ1427** :

обозначение земельного участка

№ п/п	Наименование характеристик земельного участка	Значение характеристики
1	2	3
1.	Адрес земельного участка	—
1.1.	Сведения о местоположении земельного участка (при отсутствии адреса) в структурированном в соответствии с федеральной информационной адресной системой виде	Калужская обл., г. Калуга, п. Силикатный
1.2.	Дополнительные сведения о местоположении земельного участка	—
2	Категория земель	Земли населенных пунктов
3	Вид (виды) разрешенного использования	Хранение автотранспорта
3.1.	Дополнительные сведения об использовании земельного участка	—
4.	Реестровый номер границ территориальной зоны или в случае отсутствия такого реестрового номера ее индивидуальное обозначение (вид, тип, номер, индекс)	—
5.	Площадь земельного участка ± величина предельной погрешности определения (вычисления) площади (**Р ± ΔР**), **м^2**	25±2
6.	Формула, примененная для вычисления предельной погрешности определения площади земельного участка, с подставленными значениями и итоговые (вычисленные) значения (**ΔР**), м2	$\Delta P = 3,5 \cdot M_t \cdot \sqrt{P_{док}} = 3,5 \cdot 0,10 \cdot \sqrt{25} = 2$
7.	Предельный минимальный и максимальный размеры земельного участка (**Рмин и Рмакс), м^2**	—
8.	Кадастровый или иной государственный учетный номер (инвентарный) объекта недвижимости, расположенного на образуемом земельном участке	—
9.	Кадастровые номера исходных земельных участков	40:26:000045:374
9.1.	Кадастровый номер входящего в состав земельного участка, представляющего собой единое землепользование (номер контура	—

1	2	3
	многоконтурного земельного участка), преобразование которого осуществляется	
9.2.	Кадастровые номера земельных участков, исключаемых из состава измененного (исходного) земельного участка, представляющего собой единое землепользование	—
9.3.	Кадастровый или иной государственный учетный номер (инвентарный) объекта недвижимости, расположенного на измененном земельном участке	40:26:000043:1471, 40:26:000043:1474, 40:26:000043:1479, 40:26:000043:1653, 40:26:000043:1656, 40:26:000043:1674, 40:26:000043:1675, 40:26:000043:1683, 40:26:000043:1687, 40:26:000043:1713, 40:26:000043:1724, 40:26:000043:1726, 40:26:000043:1738, 40:26:000043:1742, 40:26:000043:1772, 40:26:000043:1827, 40:26:000043:1834, 40:26:000043:1837, 40:26:000043:1937
10.	Условный номер земельного участка	—
11	Учетный номер проекта межевания территории	—
12	Дополнительные сведения об образовании земельного участка	—
13	Сведения о земельных участках (землях общего пользования, территории общего пользования), посредством которых обеспечивается доступ	40:26:000045:374
14.	Иные сведения	—

4. Пояснения к сведениям об образуемом земельном участке **40:26:000045:374:ЗУ1427** :

обозначение земельного участка

1.	

1. Сведения о характерных точках границ образуемого земельного участка **40:26:000045:374:ЗУ1428** :

обозначение земельного участка

Система координат МСК-40 Зона № 1

Обозначение характерных точек границ	Координаты, м		Метод определения координат	Формулы, примененные для расчета средней квадратической погрешности определения координат характерных точек границ (M_t), с подставленными в такие формулы значениями и итоговые (вычисленные) значения M_t, м	Описание закрепления точки
	X	Y			
1	2	3	4	5	6

н3120У	436989,42	1298044,80	Метод спутниковых геодезических измерений (определений)	$M_t = \sqrt{m_0^2 + m_1^2}$	—
н3126У	436995,05	1298047,67	Метод спутниковых геодезических измерений (определений)	$M_t = \sqrt{m_0^2 + m_1^2}$	—
н3125У	436993,80	1298050,28	Метод спутниковых геодезических измерений (определений)	$M_t = \sqrt{m_0^2 + m_1^2}$	—
н3121У	436988,08	1298047,73	Метод спутниковых геодезических измерений (определений)	$M_t = \sqrt{m_0^2 + m_1^2}$	—
н3120У	436989,42	1298044,80	Метод спутниковых геодезических измерений (определений)	$M_t = \sqrt{m_0^2 + m_1^2}$	—

2. Сведения о частях границ образуемого земельного участка **40:26:000045:374:ЗУ1428** **:**

обозначение земельного участка

Обозначение части границ		Горизонтальное проложение (S), м	Описание прохождения части границ	Сведения о согласовании местоположения границ (согласовано/спорное)
от т.	до т.			
1	2	3	4	5
н3120У	н3126У	6,32	—	—
н3126У	н3125У	2,89	—	—
н3125У	н3121У	6,26	—	—
н3121У	н3120У	3,22	—	—

3. Сведения о характеристиках образуемого земельного участка **40:26:000045:374:ЗУ1428** **:**

обозначение земельного участка

№ п/п	Наименование характеристик земельного участка	Значение характеристики
1	2	3
1.	Адрес земельного участка	—
1.1.	Сведения о местоположении земельного участка (при отсутствии адреса) в структурированном в соответствии с федеральной информационной адресной системой виде	Калужская обл., г. Калуга, п. Силикатный
1.2.	Дополнительные сведения о местоположении земельного участка	—
2	Категория земель	Земли населенных пунктов

1	2	3
3	Вид (виды) разрешенного использования	Хранение автотранспорта
3.1.	Дополнительные сведения об использовании земельного участка	—
4.	Реестровый номер границ территориальной зоны или в случае отсутствия такого реестрового номера ее индивидуальное обозначение (вид, тип, номер, индекс)	—
5.	Площадь земельного участка ± величина предельной погрешности определения (вычисления) площади (**Р ± ΔР**), **м^2**	19±2
6.	Формула, примененная для вычисления предельной погрешности определения площади земельного участка, с подставленными значениями и итоговые (вычисленные) значения (**ΔР**), м2	$\Delta P = 3,5 \cdot M_t \cdot \sqrt{P_{док}} = 3,5 \cdot 0,10 \cdot \sqrt{19} = 2$
7.	Предельный минимальный и максимальный размеры земельного участка (**Рмин и Рмакс), м^2**	—
8.	Кадастровый или иной государственный учетный номер (инвентарный) объекта недвижимости, расположенного на образуемом земельном участке	—
9.	Кадастровые номера исходных земельных участков	40:26:000045:374
9.1.	Кадастровый номер входящего в состав земельного участка, представляющего собой единое землепользование (номер контура многоконтурного земельного участка), преобразование которого осуществляется	—
9.2.	Кадастровые номера земельных участков, исключаемых из состава измененного (исходного) земельного участка, представляющего собой единое землепользование	—
9.3.	Кадастровый или иной государственный учетный номер (инвентарный) объекта недвижимости, расположенного на измененном земельном участке	40:26:000043:1471, 40:26:000043:1474, 40:26:000043:1479, 40:26:000043:1653, 40:26:000043:1656, 40:26:000043:1674, 40:26:000043:1675, 40:26:000043:1683, 40:26:000043:1687, 40:26:000043:1713, 40:26:000043:1724, 40:26:000043:1726, 40:26:000043:1738, 40:26:000043:1742, 40:26:000043:1772, 40:26:000043:1827, 40:26:000043:1834, 40:26:000043:1837, 40:26:000043:1937
10.	Условный номер земельного участка	—
11	Учетный номер проекта межевания территории	—
12	Дополнительные сведения об образовании земельного участка	—
13	Сведения о земельных участках (землях общего пользования, территории общего пользования), посредством которых обеспечивается доступ	40:26:000045:374
14.	Иные сведения	—

4. Пояснения к сведениям об образуемом земельном участке **40:26:000045:374:ЗУ1428** :

обозначение земельного участка

1.	

1. Сведения о характерных точках границ образуемого земельного участка **40:26:000045:374:ЗУ1429** :

обозначение земельного участка

Система координат МСК-40 Зона № 1

Обозначение характерных точек границ	Координаты, м		Метод определения координат	Формулы, примененные для расчета средней квадратической погрешности определения координат характерных точек границ (M_t), с подставленными в такие формулы значениями и итоговые (вычисленные) значения M_t, м	Описание закрепления точки
	X	Y			
1	2	3	4	5	6
н3127У	436990,77	1298041,68	Метод спутниковых геодезических измерений (определений)	$M_t = \sqrt{m_0^2 + m_1^2}$	—
н3128У	436991,12	1298041,83	Метод спутниковых геодезических измерений (определений)	$M_t = \sqrt{m_0^2 + m_1^2}$	—
н3129У	436996,69	1298044,29	Метод спутниковых геодезических измерений (определений)	$M_t = \sqrt{m_0^2 + m_1^2}$	—
н3126У	436995,05	1298047,67	Метод спутниковых геодезических измерений (определений)	$M_t = \sqrt{m_0^2 + m_1^2}$	—
н3120У	436989,42	1298044,80	Метод спутниковых геодезических измерений (определений)	$M_t = \sqrt{m_0^2 + m_1^2}$	—
н3127У	436990,77	1298041,68	Метод спутниковых геодезических измерений (определений)	$M_t = \sqrt{m_0^2 + m_1^2}$	—

2. Сведения о частях границ образуемого земельного участка **40:26:000045:374:ЗУ1429** :

обозначение земельного участка

Обозначение части границ		Горизонтальное проложение (S), м	Описание прохождения части границ	Сведения о согласовании местоположения границ (согласовано/спорное)
от т.	до т.			
1	2	3	4	5
н3127У	н3128У	0,38	—	—
н3128У	н3129У	6,09	—	—
н3129У	н3126У	3,76	—	—
н3126У	н3120У	6,32	—	—
н3120У	н3127У	3,40	—	—

3. Сведения о характеристиках образуемого земельного участка **40:26:000045:374:ЗУ1429** :

обозначение земельного участка

№ п/п	Наименование характеристик земельного участка	Значение характеристики
1	2	3
1.	Адрес земельного участка	—
1.1.	Сведения о местоположении земельного участка (при отсутствии адреса) в структурированном в соответствии с федеральной информационной адресной системой виде	Калужская обл., г. Калуга, п. Силикатный
1.2.	Дополнительные сведения о местоположении земельного участка	—
2	Категория земель	Земли населенных пунктов
3	Вид (виды) разрешенного использования	Хранение автотранспорта
3.1.	Дополнительные сведения об использовании земельного участка	—
4.	Реестровый номер границ территориальной зоны или в случае отсутствия такого реестрового номера ее индивидуальное обозначение (вид, тип, номер, индекс)	—
5.	Площадь земельного участка ± величина предельной погрешности определения (вычисления) площади (**Р ± ΔР**), **м²**	23±2
6.	Формула, примененная для вычисления предельной погрешности определения площади земельного участка, с подставленными значениями и итоговые (вычисленные) значения (**ΔР**), м2	$\Delta P = 3,5 \cdot M_t \cdot \sqrt{P_{док}} = 3,5 \cdot 0,10 \cdot \sqrt{23} = 2$
7.	Предельный минимальный и максимальный размеры земельного участка (**Рмин и Рмакс), м²**	—

1	2	3
8.	Кадастровый или иной государственный учетный номер (инвентарный) объекта недвижимости, расположенного на образуемом земельном участке	—
9.	Кадастровые номера исходных земельных участков	40:26:000045:374
9.1.	Кадастровый номер входящего в состав земельного участка, представляющего собой единое землепользование (номер контура многоконтурного земельного участка), преобразование которого осуществляется	—
9.2.	Кадастровые номера земельных участков, исключаемых из состава измененного (исходного) земельного участка, представляющего собой единое землепользование	—
9.3.	Кадастровый или иной государственный учетный номер (инвентарный) объекта недвижимости, расположенного на измененном земельном участке	40:26:000043:1471, 40:26:000043:1474, 40:26:000043:1479, 40:26:000043:1653, 40:26:000043:1656, 40:26:000043:1674, 40:26:000043:1675, 40:26:000043:1683, 40:26:000043:1687, 40:26:000043:1713, 40:26:000043:1724, 40:26:000043:1726, 40:26:000043:1738, 40:26:000043:1742, 40:26:000043:1772, 40:26:000043:1827, 40:26:000043:1834, 40:26:000043:1837, 40:26:000043:1937
10.	Условный номер земельного участка	—
11	Учетный номер проекта межевания территории	—
12	Дополнительные сведения об образовании земельного участка	—
13	Сведения о земельных участках (землях общего пользования, территории общего пользования), посредством которых обеспечивается доступ	40:26:000045:374
14.	Иные сведения	—

4. Пояснения к сведениям об образуемом земельном участке **40:26:000045:374:ЗУ1429** **:**

обозначение земельного участка

1.	

1. Сведения о характерных точках границ образуемого земельного участка **:ЗУ1430** **:**

обозначение земельного участка

Система координат МСК-40 Зона № 1

Обозначение характерных точек границ	Координаты, м		Метод определения координат	Формулы, примененные для расчета средней квадратической погрешности определения координат характерных точек границ (M_t), с подставленными в такие формулы значениями и итоговые (вычисленные) значения M_t, м	Описание закрепления точки
	X	Y			
1	2	3	4	5	6
н3127У	436990,77	1298041,68	Метод спутниковых геодезических измерений (определений)	$M_t = \sqrt{m_0^2 + m_1^2}$	—
н3120У	436989,42	1298044,80	Метод спутниковых геодезических измерений (определений)	$M_t = \sqrt{m_0^2 + m_1^2}$	—
н3122У	436983,89	1298042,29	Метод спутниковых геодезических измерений (определений)	$M_t = \sqrt{m_0^2 + m_1^2}$	—
н3130У	436985,21	1298039,28	Метод спутниковых геодезических измерений (определений)	$M_t = \sqrt{m_0^2 + m_1^2}$	—
н3127У	436990,77	1298041,68	Метод спутниковых геодезических измерений (определений)	$M_t = \sqrt{m_0^2 + m_1^2}$	—

2. Сведения о частях границ образуемого земельного участка :ЗУ1430 :

обозначение земельного участка

Обозначение части границ		Горизонтальное проложение (S), м	Описание прохождения части границ	Сведения о согласовании местоположения границ (согласовано/спорное)
от т.	до т.			
1	2	3	4	5
н3127У	н3120У	3,40	—	—
н3120У	н3122У	6,07	—	—
н3122У	н3130У	3,29	—	—
н3130У	н3127У	6,06	—	—

3. Сведения о характеристиках образуемого земельного участка **:ЗУ1430 :**

обозначение земельного участка

№ п/п	Наименование характеристик земельного участка	Значение характеристики
1	2	3
1.	Адрес земельного участка	—
1.1.	Сведения о местоположении земельного участка (при отсутствии адреса) в структурированном в соответствии с федеральной информационной адресной системой виде	—
1.2.	Дополнительные сведения о местоположении земельного участка	—
2	Категория земель	—
3	Вид (виды) разрешенного использования	—
3.1.	Дополнительные сведения об использовании земельного участка	—
4.	Реестровый номер границ территориальной зоны или в случае отсутствия такого реестрового номера ее индивидуальное обозначение (вид, тип, номер, индекс)	—
5.	Площадь земельного участка ± величина предельной погрешности определения (вычисления) площади (**Р ± ΔР**), **м²**	20± —
6.	Формула, примененная для вычисления предельной погрешности определения площади земельного участка, с подставленными значениями и итоговые (вычисленные) значения (**ΔР**), м2	—
7.	Предельный минимальный и максимальный размеры земельного участка (**Рмин и Рмакс), м²**	—
8.	Кадастровый или иной государственный учетный номер (инвентарный) объекта недвижимости, расположенного на образуемом земельном участке	—
9.	Кадастровые номера исходных земельных участков	—
9.1.	Кадастровый номер входящего в состав земельного участка, представляющего собой единое землепользование (номер контура многоконтурного земельного участка), преобразование которого осуществляется	—
9.2.	Кадастровые номера земельных участков, исключаемых из состава измененного (исходного) земельного участка, представляющего собой единое землепользование	—
9.3.	Кадастровый или иной государственный учетный номер (инвентарный) объекта недвижимости, расположенного на измененном земельном участке	—

1	2	3
10.	Условный номер земельного участка	—
11	Учетный номер проекта межевания территории	—
12	Дополнительные сведения об образовании земельного участка	—
13	Сведения о земельных участках (землях общего пользования, территории общего пользования), посредством которых обеспечивается доступ	—
14.	Иные сведения	—

4. Пояснения к сведениям об образуемом земельном участке **:ЗУ1430** :

обозначение земельного участка

1.	

1. Сведения о характерных точках границ образуемого земельного участка **40:26:000045:374:ЗУ1431** :

обозначение земельного участка

Система координат МСК-40 Зона № 1

Обозначение характерных точек границ	Координаты, м		Метод определения координат	Формулы, примененные для расчета средней квадратической погрешности определения координат характерных точек границ (M_t), с подставленными в такие формулы значениями и итоговые (вычисленные) значения M_t, м	Описание закрепления точки
	X	Y			
1	2	3	4	5	6
н3131У	436992,53	1298038,50	Метод спутниковых геодезических измерений (определений)	$M_t = \sqrt{m_0^2 + m_1^2}$	—
н3132У	436998,11	1298041,25	Метод спутниковых геодезических измерений (определений)	$M_t = \sqrt{m_0^2 + m_1^2}$	—
н3129У	436996,69	1298044,29	Метод спутниковых геодезических измерений (определений)	$M_t = \sqrt{m_0^2 + m_1^2}$	—
н3128У	436991,12	1298041,83	Метод спутниковых геодезических измерений (определений)	$M_t = \sqrt{m_0^2 + m_1^2}$	—

н3131У	436992,53	1298038,50	Метод спутниковых геодезических измерений (определений)	$M_t = \sqrt{m_0^2 + m_1^2}$	—

2. Сведения о частях границ образуемого земельного участка **40:26:000045:374:ЗУ1431** **:**

обозначение земельного участка

Обозначение части границ		Горизонтальное проложение (S), м	Описание прохождения части границ	Сведения о согласовании местоположения границ (согласовано/спорное)
от т.	до т.			
1	2	3	4	5
н3131У	н3132У	6,22	—	—
н3132У	н3129У	3,36	—	—
н3129У	н3128У	6,09	—	—
н3128У	н3131У	3,62	—	—

3. Сведения о характеристиках образуемого земельного участка **40:26:000045:374:ЗУ1431** **:**

обозначение земельного участка

№ п/п	Наименование характеристик земельного участка	Значение характеристики
1	2	3
1.	Адрес земельного участка	—
1.1.	Сведения о местоположении земельного участка (при отсутствии адреса) в структурированном в соответствии с федеральной информационной адресной системой виде	Калужская обл., г. Калуга, п. Силикатный
1.2.	Дополнительные сведения о местоположении земельного участка	—
2	Категория земель	Земли населенных пунктов
3	Вид (виды) разрешенного использования	Хранение автотранспорта
3.1.	Дополнительные сведения об использовании земельного участка	—
4.	Реестровый номер границ территориальной зоны или в случае отсутствия такого реестрового номера ее индивидуальное обозначение (вид, тип, номер, индекс)	—
5.	Площадь земельного участка ± величина предельной погрешности определения (вычисления) площади (**Р ± ΔР**), **м²**	21±2
6.	Формула, примененная для вычисления предельной погрешности определения площади земельного участка, с подставленными значениями и итоговые (вычисленные) значения (**ΔР**), м2	$\Delta P = 3,5 \cdot M_t \cdot \sqrt{P_{док}} = 3,5 \cdot 0,10 \cdot \sqrt{21} = 2$
7.	Предельный минимальный и максимальный размеры земельного участка (**Рмин и Рмакс), м²**	—

1	2	3
8.	Кадастровый или иной государственный учетный номер (инвентарный) объекта недвижимости, расположенного на образуемом земельном участке	—
9.	Кадастровые номера исходных земельных участков	40:26:000045:374
9.1.	Кадастровый номер входящего в состав земельного участка, представляющего собой единое землепользование (номер контура многоконтурного земельного участка), преобразование которого осуществляется	—
9.2.	Кадастровые номера земельных участков, исключаемых из состава измененного (исходного) земельного участка, представляющего собой единое землепользование	—
9.3.	Кадастровый или иной государственный учетный номер (инвентарный) объекта недвижимости, расположенного на измененном земельном участке	40:26:000043:1471, 40:26:000043:1474, 40:26:000043:1479, 40:26:000043:1653, 40:26:000043:1656, 40:26:000043:1674, 40:26:000043:1675, 40:26:000043:1683, 40:26:000043:1687, 40:26:000043:1713, 40:26:000043:1724, 40:26:000043:1726, 40:26:000043:1738, 40:26:000043:1742, 40:26:000043:1772, 40:26:000043:1827, 40:26:000043:1834, 40:26:000043:1837, 40:26:000043:1937
10.	Условный номер земельного участка	—
11	Учетный номер проекта межевания территории	—
12	Дополнительные сведения об образовании земельного участка	—
13	Сведения о земельных участках (землях общего пользования, территории общего пользования), посредством которых обеспечивается доступ	40:26:000045:374
14.	Иные сведения	—

4. Пояснения к сведениям об образуемом земельном участке **40:26:000045:374:ЗУ1431** **:**

обозначение земельного участка

1.	

1. Сведения о характерных точках границ образуемого земельного участка **40:26:000045:374:ЗУ1432** **:**

обозначение земельного участка

Система координат МСК-40 Зона № 1

Обозначение характерных точек границ	Координаты, м		Метод определения координат	Формулы, примененные для расчета средней квадратической погрешности определения координат характерных точек границ (M_t), с подставленными в такие формулы значениями и итоговые (вычисленные) значения M_t, м	Описание закрепления точки
	X	Y			
1	2	3	4	5	6
н3133У	436993,69	1298035,28	Метод спутниковых геодезических измерений (определений)	$M_t = \sqrt{m_0^2 + m_1^2}$	—
н3134У	436999,62	1298037,96	Метод спутниковых геодезических измерений (определений)	$M_t = \sqrt{m_0^2 + m_1^2}$	—
н3132У	436998,11	1298041,25	Метод спутниковых геодезических измерений (определений)	$M_t = \sqrt{m_0^2 + m_1^2}$	—
н3131У	436992,53	1298038,50	Метод спутниковых геодезических измерений (определений)	$M_t = \sqrt{m_0^2 + m_1^2}$	—
н3133У	436993,69	1298035,28	Метод спутниковых геодезических измерений (определений)	$M_t = \sqrt{m_0^2 + m_1^2}$	—

2. Сведения о частях границ образуемого земельного участка 40:26:000045:374:ЗУ1432 :

обозначение земельного участка

Обозначение части границ		Горизонтальное проложение (S), м	Описание прохождения части границ	Сведения о согласовании местоположения границ (согласовано/спорное)
от т.	до т.			
1	2	3	4	5
н3133У	н3134У	6,51	—	—
н3134У	н3132У	3,62	—	—
н3132У	н3131У	6,22	—	—
н3131У	н3133У	3,42	—	—

3. Сведения о характеристиках образуемого земельного участка **40:26:000045:374:ЗУ1432** :

обозначение земельного участка

№ п/п	Наименование характеристик земельного участка	Значение характеристики
1	2	3
1.	Адрес земельного участка	—
1.1.	Сведения о местоположении земельного участка (при отсутствии адреса) в структурированном в соответствии с федеральной информационной адресной системой виде	Калужская обл., г. Калуга, п. Силикатный
1.2.	Дополнительные сведения о местоположении земельного участка	—
2	Категория земель	Земли населенных пунктов
3	Вид (виды) разрешенного использования	Хранение автотранспорта
3.1.	Дополнительные сведения об использовании земельного участка	—
4.	Реестровый номер границ территориальной зоны или в случае отсутствия такого реестрового номера ее индивидуальное обозначение (вид, тип, номер, индекс)	—
5.	Площадь земельного участка ± величина предельной погрешности определения (вычисления) площади (**Р ± ΔР**), **м²**	22±2
6.	Формула, примененная для вычисления предельной погрешности определения площади земельного участка, с подставленными значениями и итоговые (вычисленные) значения (**ΔР**), м2	$\Delta P = 3{,}5 \cdot M_t \cdot \sqrt{P_{док}} = 3{,}5 \cdot 0{,}10 \cdot \sqrt{22} = 2$
7.	Предельный минимальный и максимальный размеры земельного участка (**Рмин и Рмакс), м²**	—
8.	Кадастровый или иной государственный учетный номер (инвентарный) объекта недвижимости, расположенного на образуемом земельном участке	—
9.	Кадастровые номера исходных земельных участков	40:26:000045:374
9.1.	Кадастровый номер входящего в состав земельного участка, представляющего собой единое землепользование (номер контура многоконтурного земельного участка), преобразование которого осуществляется	—
9.2.	Кадастровые номера земельных участков, исключаемых из состава измененного (исходного) земельного участка, представляющего собой единое землепользование	—
9.3.	Кадастровый или иной государственный учетный номер (инвентарный) объекта недвижимости, расположенного на измененном земельном участке	40:26:000043:1471, 40:26:000043:1474, 40:26:000043:1479, 40:26:000043:1653, 40:26:000043:1656, 40:26:000043:1674, 40:26:000043:1675, 40:26:000043:1683, 40:26:000043:1687,

1	2	3
		40:26:000043:1713, 40:26:000043:1724, 40:26:000043:1726, 40:26:000043:1738, 40:26:000043:1742, 40:26:000043:1772, 40:26:000043:1827, 40:26:000043:1834, 40:26:000043:1837, 40:26:000043:1937
10.	Условный номер земельного участка	—
11	Учетный номер проекта межевания территории	—
12	Дополнительные сведения об образовании земельного участка	—
13	Сведения о земельных участках (землях общего пользования, территории общего пользования), посредством которых обеспечивается доступ	40:26:000045:374
14.	Иные сведения	—

4. Пояснения к сведениям об образуемом земельном участке **40:26:000045:374:ЗУ1432** **:**

обозначение земельного участка

1.	

1. Сведения о характерных точках границ образуемого земельного участка **:ЗУ1433** **:**

обозначение земельного участка

Система координат МСК-40 Зона № 1

Обозначение характерных точек границ	Координаты, м		Метод определения координат	Формулы, примененные для расчета средней квадратической погрешности определения координат характерных точек границ (M_t), с подставленными в такие формулы значениями и итоговые (вычисленные) значения M_t, м	Описание закрепления точки
	X	Y			
1	2	3	4	5	6
н3131У	436992,53	1298038,50	Метод спутниковых геодезических измерений (определений)	$M_t = \sqrt{m_0^2 + m_1^2}$	—
н3128У	436991,12	1298041,83	Метод спутниковых геодезических измерений (определений)	$M_t = \sqrt{m_0^2 + m_1^2}$	—

н3127У	436990,77	1298041,68	Метод спутниковых геодезических измерений (определений)	$M_t = \sqrt{m_0^2 + m_1^2}$	—
н3130У	436985,21	1298039,28	Метод спутниковых геодезических измерений (определений)	$M_t = \sqrt{m_0^2 + m_1^2}$	—
н3135У	436986,56	1298036,14	Метод спутниковых геодезических измерений (определений)	$M_t = \sqrt{m_0^2 + m_1^2}$	—
н3131У	436992,53	1298038,50	Метод спутниковых геодезических измерений (определений)	$M_t = \sqrt{m_0^2 + m_1^2}$	—

2. Сведения о частях границ образуемого земельного участка :ЗУ1433 :

обозначение земельного участка

Обозначение части границ		Горизонтальное проложение (S), м	Описание прохождения части границ	Сведения о согласовании местоположения границ (согласовано/спорное)
от т.	до т.			
1	2	3	4	5
н3131У	н3128У	3,62	—	—
н3128У	н3127У	0,38	—	—
н3127У	н3130У	6,06	—	—
н3130У	н3135У	3,42	—	—
н3135У	н3131У	6,42	—	—

3. Сведения о характеристиках образуемого земельного участка :ЗУ1433 :

обозначение земельного участка

№ п/п	Наименование характеристик земельного участка	Значение характеристики
1	2	3
1.	Адрес земельного участка	—
1.1.	Сведения о местоположении земельного участка (при отсутствии адреса) в структурированном в соответствии с федеральной информационной адресной системой виде	—
1.2.	Дополнительные сведения о местоположении земельного участка	—
2	Категория земель	—
3	Вид (виды) разрешенного использования	—
3.1.	Дополнительные сведения об использовании земельного участка	—

1	2	3
4.	Реестровый номер границ территориальной зоны или в случае отсутствия такого реестрового номера ее индивидуальное обозначение (вид, тип, номер, индекс)	—
5.	Площадь земельного участка ± величина предельной погрешности определения (вычисления) площади (**Р ± ΔР**), **м^2**	23±—
6.	Формула, примененная для вычисления предельной погрешности определения площади земельного участка, с подставленными значениями и итоговые (вычисленные) значения (**ΔР**), м2	—
7.	Предельный минимальный и максимальный размеры земельного участка (**Рмин и Рмакс), м^2**	—
8.	Кадастровый или иной государственный учетный номер (инвентарный) объекта недвижимости, расположенного на образуемом земельном участке	—
9.	Кадастровые номера исходных земельных участков	—
9.1.	Кадастровый номер входящего в состав земельного участка, представляющего собой единое землепользование (номер контура многоконтурного земельного участка), преобразование которого осуществляется	—
9.2.	Кадастровые номера земельных участков, исключаемых из состава измененного (исходного) земельного участка, представляющего собой единое землепользование	—
9.3.	Кадастровый или иной государственный учетный номер (инвентарный) объекта недвижимости, расположенного на измененном земельном участке	—
10.	Условный номер земельного участка	—
11	Учетный номер проекта межевания территории	—
12	Дополнительные сведения об образовании земельного участка	—
13	Сведения о земельных участках (землях общего пользования, территории общего пользования), посредством которых обеспечивается доступ	—
14.	Иные сведения	—

4. Пояснения к сведениям об образуемом земельном участке **:ЗУ1433** **:**

обозначение земельного участка

1.	

1. Сведения о характерных точках границ образуемого земельного участка **:ЗУ1434** **:**

обозначение земельного участка

Система координат МСК-40 Зона № 1

Обозначение характерных точек границ	Координаты, м		Метод определения координат	Формулы, примененные для расчета средней квадратической погрешности определения координат характерных точек границ (M_t), с подставленными в такие формулы значениями и итоговые (вычисленные) значения M_t, м	Описание закрепления точки
	X	Y			
1	2	3	4	5	6
н3136У	436988,10	1298032,72	Метод спутниковых геодезических измерений (определений)	$M_t = \sqrt{m_0^2 + m_1^2}$	—
н3133У	436993,69	1298035,28	Метод спутниковых геодезических измерений (определений)	$M_t = \sqrt{m_0^2 + m_1^2}$	—
н3131У	436992,53	1298038,50	Метод спутниковых геодезических измерений (определений)	$M_t = \sqrt{m_0^2 + m_1^2}$	—
н3135У	436986,56	1298036,14	Метод спутниковых геодезических измерений (определений)	$M_t = \sqrt{m_0^2 + m_1^2}$	—
н3136У	436988,10	1298032,72	Метод спутниковых геодезических измерений (определений)	$M_t = \sqrt{m_0^2 + m_1^2}$	—

2. Сведения о частях границ образуемого земельного участка **:ЗУ1434** **:**

обозначение земельного участка

Обозначение части границ		Горизонтальное проложение (S), м	Описание прохождения части границ	Сведения о согласовании местоположения границ (согласовано/спорное)
от т.	до т.			
1	2	3	4	5
н3136У	н3133У	6,15	—	—
н3133У	н3131У	3,42	—	—

н3131У	н3135У	6,42	—	—
н3135У	н3136У	3,75	—	—

3. Сведения о характеристиках образуемого земельного участка **:ЗУ1434** **:**

обозначение земельного участка

№ п/п	Наименование характеристик земельного участка	Значение характеристики
1	2	3
1.	Адрес земельного участка	—
1.1.	Сведения о местоположении земельного участка (при отсутствии адреса) в структурированном в соответствии с федеральной информационной адресной системой виде	—
1.2.	Дополнительные сведения о местоположении земельного участка	—
2	Категория земель	—
3	Вид (виды) разрешенного использования	—
3.1.	Дополнительные сведения об использовании земельного участка	—
4.	Реестровый номер границ территориальной зоны или в случае отсутствия такого реестрового номера ее индивидуальное обозначение (вид, тип, номер, индекс)	—
5.	Площадь земельного участка ± величина предельной погрешности определения (вычисления) площади (**Р ± ΔР**), **м^2**	23±—
6.	Формула, примененная для вычисления предельной погрешности определения площади земельного участка, с подставленными значениями и итоговые (вычисленные) значения (**ΔР**), м2	—
7.	Предельный минимальный и максимальный размеры земельного участка (**Рмин и Рмакс), м^2**	—
8.	Кадастровый или иной государственный учетный номер (инвентарный) объекта недвижимости, расположенного на образуемом земельном участке	—
9.	Кадастровые номера исходных земельных участков	—
9.1.	Кадастровый номер входящего в состав земельного участка, представляющего собой единое землепользование (номер контура многоконтурного земельного участка), преобразование которого осуществляется	—
9.2.	Кадастровые номера земельных участков, исключаемых из состава измененного (исходного) земельного участка, представляющего собой единое землепользование	—

1	2	3
9.3.	Кадастровый или иной государственный учетный номер (инвентарный) объекта недвижимости, расположенного на измененном земельном участке	—
10.	Условный номер земельного участка	—
11	Учетный номер проекта межевания территории	—
12	Дополнительные сведения об образовании земельного участка	—
13	Сведения о земельных участках (землях общего пользования, территории общего пользования), посредством которых обеспечивается доступ	—
14.	Иные сведения	—

4. Пояснения к сведениям об образуемом земельном участке **:ЗУ1434** :

обозначение земельного участка

1.	

1. Сведения о характерных точках границ образуемого земельного участка **:ЗУ1435** :

обозначение земельного участка

Система координат МСК-40 Зона № 1

Обозначение характерных точек границ	Координаты, м		Метод определения координат	Формулы, примененные для расчета средней квадратической погрешности определения координат характерных точек границ (M_t), с подставленными в такие формулы значениями и итоговые (вычисленные) значения M_t, м	Описание закрепления точки
	X	Y			
1	2	3	4	5	6
н3137У	436995,10	1298032,17	Метод спутниковых геодезических измерений (определений)	$M_t = \sqrt{m_0^2 + m_1^2}$	—
н3133У	436993,69	1298035,28	Метод спутниковых геодезических измерений (определений)	$M_t = \sqrt{m_0^2 + m_1^2}$	—
н3136У	436988,10	1298032,72	Метод спутниковых геодезических измерений (определений)	$M_t = \sqrt{m_0^2 + m_1^2}$	—

н3138У	436989,50	1298029,64	Метод спутниковых геодезических измерений (определений)	$M_t = \sqrt{m_0^2 + m_1^2}$	—
н3137У	436995,10	1298032,17	Метод спутниковых геодезических измерений (определений)	$M_t = \sqrt{m_0^2 + m_1^2}$	—

2. Сведения о частях границ образуемого земельного участка **:ЗУ1435** **:**

обозначение земельного участка

Обозначение части границ		Горизонтальное проложение (S), м	Описание прохождения части границ	Сведения о согласовании местоположения границ (согласовано/спорное)
от т.	до т.			
1	2	3	4	5
н3137У	н3133У	3,41	—	—
н3133У	н3136У	6,15	—	—
н3136У	н3138У	3,38	—	—
н3138У	н3137У	6,14	—	—

3. Сведения о характеристиках образуемого земельного участка **:ЗУ1435** **:**

обозначение земельного участка

№ п/п	Наименование характеристик земельного участка	Значение характеристики
1	2	3
1.	Адрес земельного участка	—
1.1.	Сведения о местоположении земельного участка (при отсутствии адреса) в структурированном в соответствии с федеральной информационной адресной системой виде	—
1.2.	Дополнительные сведения о местоположении земельного участка	—
2	Категория земель	—
3	Вид (виды) разрешенного использования	—
3.1.	Дополнительные сведения об использовании земельного участка	—
4.	Реестровый номер границ территориальной зоны или в случае отсутствия такого реестрового номера ее индивидуальное обозначение (вид, тип, номер, индекс)	—
5.	Площадь земельного участка ± величина предельной погрешности определения (вычисления) площади (**Р ± ΔР**), **м²**	21±—

1	2	3
6.	Формула, примененная для вычисления предельной погрешности определения площади земельного участка, с подставленными значениями и итоговые (вычисленные) значения (**ΔР**), м2	—
7.	Предельный минимальный и максимальный размеры земельного участка (**Рмин и Рмакс), м^2**	—
8.	Кадастровый или иной государственный учетный номер (инвентарный) объекта недвижимости, расположенного на образуемом земельном участке	—
9.	Кадастровые номера исходных земельных участков	—
9.1.	Кадастровый номер входящего в состав земельного участка, представляющего собой единое землепользование (номер контура многоконтурного земельного участка), преобразование которого осуществляется	—
9.2.	Кадастровые номера земельных участков, исключаемых из состава измененного (исходного) земельного участка, представляющего собой единое землепользование	—
9.3.	Кадастровый или иной государственный учетный номер (инвентарный) объекта недвижимости, расположенного на измененном земельном участке	—
10.	Условный номер земельного участка	—
11	Учетный номер проекта межевания территории	—
12	Дополнительные сведения об образовании земельного участка	—
13	Сведения о земельных участках (землях общего пользования, территории общего пользования), посредством которых обеспечивается доступ	—
14.	Иные сведения	—

4. Пояснения к сведениям об образуемом земельном участке **:ЗУ1435** **:**

обозначение земельного участка

1.	

1. Сведения о характерных точках границ образуемого земельного участка **40:26:000045:374:ЗУ1436** **:**

обозначение земельного участка

Система координат МСК-40 Зона № 1

Обозначение характерных точек границ	Координаты, м		Метод определения координат	Формулы, примененные для расчета средней квадратической погрешности определения координат характерных точек границ (M_t), с подставленными в такие формулы значениями и итоговые (вычисленные) значения M_t, м	Описание закрепления точки
	X	Y			
1	2	3	4	5	6
н3137У	436995,10	1298032,17	Метод спутниковых геодезических измерений (определений)	$M_t = \sqrt{m_0^2 + m_1^2}$	—
н3139У	437001,05	1298034,76	Метод спутниковых геодезических измерений (определений)	$M_t = \sqrt{m_0^2 + m_1^2}$	—
н3134У	436999,62	1298037,96	Метод спутниковых геодезических измерений (определений)	$M_t = \sqrt{m_0^2 + m_1^2}$	—
н3133У	436993,69	1298035,28	Метод спутниковых геодезических измерений (определений)	$M_t = \sqrt{m_0^2 + m_1^2}$	—
н3137У	436995,10	1298032,17	Метод спутниковых геодезических измерений (определений)	$M_t = \sqrt{m_0^2 + m_1^2}$	—

2. Сведения о частях границ образуемого земельного участка 40:26:000045:374:ЗУ1436 :

обозначение земельного участка

Обозначение части границ		Горизонтальное проложение (S), м	Описание прохождения части границ	Сведения о согласовании местоположения границ (согласовано/спорное)
от т.	до т.			
1	2	3	4	5
н3137У	н3139У	6,49	—	—
н3139У	н3134У	3,50	—	—
н3134У	н3133У	6,51	—	—
н3133У	н3137У	3,41	—	—

3. Сведения о характеристиках образуемого земельного участка **40:26:000045:374:ЗУ1436** :

обозначение земельного участка

№ п/п	Наименование характеристик земельного участка	Значение характеристики
1	2	3
1.	Адрес земельного участка	—
1.1.	Сведения о местоположении земельного участка (при отсутствии адреса) в структурированном в соответствии с федеральной информационной адресной системой виде	Калужская обл., г. Калуга, п. Силикатный
1.2.	Дополнительные сведения о местоположении земельного участка	—
2	Категория земель	Земли населенных пунктов
3	Вид (виды) разрешенного использования	Хранение автотранспорта
3.1.	Дополнительные сведения об использовании земельного участка	—
4.	Реестровый номер границ территориальной зоны или в случае отсутствия такого реестрового номера ее индивидуальное обозначение (вид, тип, номер, индекс)	—
5.	Площадь земельного участка ± величина предельной погрешности определения (вычисления) площади (**Р ± ΔР**), **м²**	22±2
6.	Формула, примененная для вычисления предельной погрешности определения площади земельного участка, с подставленными значениями и итоговые (вычисленные) значения (**ΔР**), м2	$\Delta P = 3{,}5 \cdot M_t \cdot \sqrt{P_{док}} = 3{,}5 \cdot 0{,}10 \cdot \sqrt{22} = 2$
7.	Предельный минимальный и максимальный размеры земельного участка (**Рмин и Рмакс), м²**	—
8.	Кадастровый или иной государственный учетный номер (инвентарный) объекта недвижимости, расположенного на образуемом земельном участке	—
9.	Кадастровые номера исходных земельных участков	40:26:000045:374
9.1.	Кадастровый номер входящего в состав земельного участка, представляющего собой единое землепользование (номер контура многоконтурного земельного участка), преобразование которого осуществляется	—
9.2.	Кадастровые номера земельных участков, исключаемых из состава измененного (исходного) земельного участка, представляющего собой единое землепользование	—
9.3.	Кадастровый или иной государственный учетный номер (инвентарный) объекта недвижимости, расположенного на измененном земельном участке	40:26:000043:1471, 40:26:000043:1474, 40:26:000043:1479, 40:26:000043:1653, 40:26:000043:1656, 40:26:000043:1674, 40:26:000043:1675, 40:26:000043:1683, 40:26:000043:1687,

1	2	3
		40:26:000043:1713, 40:26:000043:1724, 40:26:000043:1726, 40:26:000043:1738, 40:26:000043:1742, 40:26:000043:1772, 40:26:000043:1827, 40:26:000043:1834, 40:26:000043:1837, 40:26:000043:1937
10.	Условный номер земельного участка	—
11	Учетный номер проекта межевания территории	—
12	Дополнительные сведения об образовании земельного участка	—
13	Сведения о земельных участках (землях общего пользования, территории общего пользования), посредством которых обеспечивается доступ	40:26:000045:374
14.	Иные сведения	—

4. Пояснения к сведениям об образуемом земельном участке **40:26:000045:374:ЗУ1436** :

обозначение земельного участка

1.	

1. Сведения о характерных точках границ образуемого земельного участка **40:26:000045:374:ЗУ1437** :

обозначение земельного участка

Система координат МСК-40 Зона № 1

Обозначение характерных точек границ	Координаты, м		Метод определения координат	Формулы, примененные для расчета средней квадратической погрешности определения координат характерных точек границ (M_t), с подставленными в такие формулы значениями и итоговые (вычисленные) значения M_t, м	Описание закрепления точки
	X	Y			
1	2	3	4	5	6
н3140У	436996,45	1298029,06	Метод спутниковых геодезических измерений (определений)	$M_t = \sqrt{m_0^2 + m_1^2}$	—
н3141У	437002,42	1298031,54	Метод спутниковых геодезических измерений (определений)	$M_t = \sqrt{m_0^2 + m_1^2}$	—

н3139У	437001,05	1298034,76	Метод спутниковых геодезических измерений (определений)	$M_t = \sqrt{m_0^2 + m_1^2}$	—
н3137У	436995,10	1298032,17	Метод спутниковых геодезических измерений (определений)	$M_t = \sqrt{m_0^2 + m_1^2}$	—
н3140У	436996,45	1298029,06	Метод спутниковых геодезических измерений (определений)	$M_t = \sqrt{m_0^2 + m_1^2}$	—

2. Сведения о частях границ образуемого земельного участка **40:26:000045:374:ЗУ1437** **:**

обозначение земельного участка

Обозначение части границ		Горизонтальное проложение (S), м	Описание прохождения части границ	Сведения о согласовании местоположения границ (согласовано/спорное)
от т.	до т.			
1	2	3	4	5
н3140У	н3141У	6,46	—	—
н3141У	н3139У	3,50	—	—
н3139У	н3137У	6,49	—	—
н3137У	н3140У	3,39	—	—

3. Сведения о характеристиках образуемого земельного участка **40:26:000045:374:ЗУ1437** **:**

обозначение земельного участка

№ п/п	Наименование характеристик земельного участка	Значение характеристики
1	2	3
1.	Адрес земельного участка	—
1.1.	Сведения о местоположении земельного участка (при отсутствии адреса) в структурированном в соответствии с федеральной информационной адресной системой виде	Калужская обл., г. Калуга, п. Силикатный
1.2.	Дополнительные сведения о местоположении земельного участка	—
2	Категория земель	Земли населенных пунктов
3	Вид (виды) разрешенного использования	Хранение автотранспорта
3.1.	Дополнительные сведения об использовании земельного участка	—
4.	Реестровый номер границ территориальной зоны или в случае отсутствия такого реестрового номера ее индивидуальное обозначение (вид, тип, номер, индекс)	—

1	2	3
5.	Площадь земельного участка ± величина предельной погрешности определения (вычисления) площади (**Р ± ΔР**), **м²**	22±2
6.	Формула, примененная для вычисления предельной погрешности определения площади земельного участка, с подставленными значениями и итоговые (вычисленные) значения (**ΔР**), м2	$\Delta P = 3{,}5 \cdot M_t \cdot \sqrt{P_{док}} = 3{,}5 \cdot 0{,}10 \cdot \sqrt{22} = 2$
7.	Предельный минимальный и максимальный размеры земельного участка (**Рмин и Рмакс), м²**	—
8.	Кадастровый или иной государственный учетный номер (инвентарный) объекта недвижимости, расположенного на образуемом земельном участке	—
9.	Кадастровые номера исходных земельных участков	40:26:000045:374
9.1.	Кадастровый номер входящего в состав земельного участка, представляющего собой единое землепользование (номер контура многоконтурного земельного участка), преобразование которого осуществляется	—
9.2.	Кадастровые номера земельных участков, исключаемых из состава измененного (исходного) земельного участка, представляющего собой единое землепользование	—
9.3.	Кадастровый или иной государственный учетный номер (инвентарный) объекта недвижимости, расположенного на измененном земельном участке	40:26:000043:1471, 40:26:000043:1474, 40:26:000043:1479, 40:26:000043:1653, 40:26:000043:1656, 40:26:000043:1674, 40:26:000043:1675, 40:26:000043:1683, 40:26:000043:1687, 40:26:000043:1713, 40:26:000043:1724, 40:26:000043:1726, 40:26:000043:1738, 40:26:000043:1742, 40:26:000043:1772, 40:26:000043:1827, 40:26:000043:1834, 40:26:000043:1837, 40:26:000043:1937
10.	Условный номер земельного участка	—
11	Учетный номер проекта межевания территории	—
12	Дополнительные сведения об образовании земельного участка	—
13	Сведения о земельных участках (землях общего пользования, территории общего пользования), посредством которых обеспечивается доступ	40:26:000045:374
14.	Иные сведения	—

4. Пояснения к сведениям об образуемом земельном участке **40:26:000045:374:ЗУ1437** **:**

обозначение земельного участка

1.	

1. Сведения о характерных точках границ образуемого земельного участка **40:26:000045:374:ЗУ1438** :

обозначение земельного участка

Зона № 1

Система координат МСК-40

Обозначение характерных точек границ	Координаты, м		Метод определения координат	Формулы, примененные для расчета средней квадратической погрешности определения координат характерных точек границ (M_t), с подставленными в такие формулы значениями и итоговые (вычисленные) значения M_t, м	Описание закрепления точки
	X	Y			
1	2	3	4	5	6
н3142У	436997,84	1298025,83	Метод спутниковых геодезических измерений (определений)	$M_t = \sqrt{m_0^2 + m_1^2}$	—
н3143У	437003,78	1298028,39	Метод спутниковых геодезических измерений (определений)	$M_t = \sqrt{m_0^2 + m_1^2}$	—
н3141У	437002,42	1298031,54	Метод спутниковых геодезических измерений (определений)	$M_t = \sqrt{m_0^2 + m_1^2}$	—
н3140У	436996,45	1298029,06	Метод спутниковых геодезических измерений (определений)	$M_t = \sqrt{m_0^2 + m_1^2}$	—
н3144У	436996,62	1298028,66	Метод спутниковых геодезических измерений (определений)	$M_t = \sqrt{m_0^2 + m_1^2}$	—
н3142У	436997,84	1298025,83	Метод спутниковых геодезических измерений (определений)	$M_t = \sqrt{m_0^2 + m_1^2}$	—

2. Сведения о частях границ образуемого земельного участка **40:26:000045:374:ЗУ1438** :

обозначение земельного участка

Обозначение части границ		Горизонтальное проложение (S), м	Описание прохождения части границ	Сведения о согласовании местоположения границ (согласовано/спорное)
от т.	до т.			

1	2	3	4	5
н3142У	н3143У	6,47	—	—
н3143У	н3141У	3,43	—	—
н3141У	н3140У	6,46	—	—
н3140У	н3144У	0,43	—	—
н3144У	н3142У	3,08	—	—

3. Сведения о характеристиках образуемого земельного участка **40:26:000045:374:ЗУ1438** :

обозначение земельного участка

№ п/п	Наименование характеристик земельного участка	Значение характеристики
1	2	3
1.	Адрес земельного участка	—
1.1.	Сведения о местоположении земельного участка (при отсутствии адреса) в структурированном в соответствии с федеральной информационной адресной системой виде	Калужская обл., г. Калуга, п. Силикатный
1.2.	Дополнительные сведения о местоположении земельного участка	—
2	Категория земель	Земли населенных пунктов
3	Вид (виды) разрешенного использования	Хранение автотранспорта
3.1.	Дополнительные сведения об использовании земельного участка	—
4.	Реестровый номер границ территориальной зоны или в случае отсутствия такого реестрового номера ее индивидуальное обозначение (вид, тип, номер, индекс)	—
5.	Площадь земельного участка ± величина предельной погрешности определения (вычисления) площади (**Р ± ΔР**), **м²**	22±2
6.	Формула, примененная для вычисления предельной погрешности определения площади земельного участка, с подставленными значениями и итоговые (вычисленные) значения (**ΔР**), м2	$\Delta P = 3,5 \cdot M_t \cdot \sqrt{P_{док}} = 3,5 \cdot 0,10 \cdot \sqrt{22} = 2$
7.	Предельный минимальный и максимальный размеры земельного участка (**Рмин и Рмакс), м²**	—
8.	Кадастровый или иной государственный учетный номер (инвентарный) объекта недвижимости, расположенного на образуемом земельном участке	—
9.	Кадастровые номера исходных земельных участков	40:26:000045:374
9.1.	Кадастровый номер входящего в состав земельного участка, представляющего собой единое землепользование (номер контура многоконтурного земельного участка), преобразование которого осуществляется	—

1	2	3
9.2.	Кадастровые номера земельных участков, исключаемых из состава измененного (исходного) земельного участка, представляющего собой единое землепользование	—
9.3.	Кадастровый или иной государственный учетный номер (инвентарный) объекта недвижимости, расположенного на измененном земельном участке	40:26:000043:1471, 40:26:000043:1474, 40:26:000043:1479, 40:26:000043:1653, 40:26:000043:1656, 40:26:000043:1674, 40:26:000043:1675, 40:26:000043:1683, 40:26:000043:1687, 40:26:000043:1713, 40:26:000043:1724, 40:26:000043:1726, 40:26:000043:1738, 40:26:000043:1742, 40:26:000043:1772, 40:26:000043:1827, 40:26:000043:1834, 40:26:000043:1837, 40:26:000043:1937
10.	Условный номер земельного участка	—
11	Учетный номер проекта межевания территории	—
12	Дополнительные сведения об образовании земельного участка	—
13	Сведения о земельных участках (землях общего пользования, территории общего пользования), посредством которых обеспечивается доступ	40:26:000045:374
14.	Иные сведения	—

4. Пояснения к сведениям об образуемом земельном участке **40:26:000045:374:ЗУ1438** :

обозначение земельного участка

1.	

1. Сведения о характерных точках границ образуемого земельного участка **40:26:000045:374:ЗУ1439** :

обозначение земельного участка

Система координат МСК-40 Зона № 1

Обозначение характерных точек границ	Координаты, м		Метод определения координат	Формулы, примененные для расчета средней квадратической погрешности определения координат характерных точек границ (M_t), с подставленными в такие формулы значениями и итоговые (вычисленные) значения M_t, м	Описание закрепления точки
	X	Y			
1	2	3	4	5	6

н3145У	436999,14	1298022,81	Метод спутниковых геодезических измерений (определений)	$M_t = \sqrt{m_0^2 + m_1^2}$	—
н3146У	437005,06	1298025,36	Метод спутниковых геодезических измерений (определений)	$M_t = \sqrt{m_0^2 + m_1^2}$	—
н3143У	437003,78	1298028,39	Метод спутниковых геодезических измерений (определений)	$M_t = \sqrt{m_0^2 + m_1^2}$	—
н3142У	436997,84	1298025,83	Метод спутниковых геодезических измерений (определений)	$M_t = \sqrt{m_0^2 + m_1^2}$	—
н3147У	436997,99	1298025,49	Метод спутниковых геодезических измерений (определений)	$M_t = \sqrt{m_0^2 + m_1^2}$	—
н3145У	436999,14	1298022,81	Метод спутниковых геодезических измерений (определений)	$M_t = \sqrt{m_0^2 + m_1^2}$	—

2. Сведения о частях границ образуемого земельного участка **40:26:000045:374:ЗУ1439** **:**

обозначение земельного участка

Обозначение части границ		Горизонтальное проложение (S), м	Описание прохождения части границ	Сведения о согласовании местоположения границ (согласовано/спорное)
от т.	до т.			
1	2	3	4	5
н3145У	н3146У	6,45	—	—
н3146У	н3143У	3,29	—	—
н3143У	н3142У	6,47	—	—
н3142У	н3147У	0,37	—	—
н3147У	н3145У	2,92	—	—

3. Сведения о характеристиках образуемого земельного участка **40:26:000045:374:ЗУ1439** **:**

обозначение земельного участка

№ п/п	Наименование характеристик земельного участка	Значение характеристики
1	2	3
1.	Адрес земельного участка	—

1	2	3
1.1.	Сведения о местоположении земельного участка (при отсутствии адреса) в структурированном в соответствии с федеральной информационной адресной системой виде	Калужская обл., г. Калуга, п. Силикатный
1.2.	Дополнительные сведения о местоположении земельного участка	—
2	Категория земель	Земли населенных пунктов
3	Вид (виды) разрешенного использования	Хранение автотранспорта
3.1.	Дополнительные сведения об использовании земельного участка	—
4.	Реестровый номер границ территориальной зоны или в случае отсутствия такого реестрового номера ее индивидуальное обозначение (вид, тип, номер, индекс)	—
5.	Площадь земельного участка ± величина предельной погрешности определения (вычисления) площади (**Р ± ΔР**), **м²**	21±2
6.	Формула, примененная для вычисления предельной погрешности определения площади земельного участка, с подставленными значениями и итоговые (вычисленные) значения (**ΔР**), м2	$\Delta P = 3,5 \cdot M_t \cdot \sqrt{P_{док}} = 3,5 \cdot 0,10 \cdot \sqrt{21} = 2$
7.	Предельный минимальный и максимальный размеры земельного участка (**Рмин и Рмакс), м²**	—
8.	Кадастровый или иной государственный учетный номер (инвентарный) объекта недвижимости, расположенного на образуемом земельном участке	—
9.	Кадастровые номера исходных земельных участков	40:26:000045:374
9.1.	Кадастровый номер входящего в состав земельного участка, представляющего собой единое землепользование (номер контура многоконтурного земельного участка), преобразование которого осуществляется	—
9.2.	Кадастровые номера земельных участков, исключаемых из состава измененного (исходного) земельного участка, представляющего собой единое землепользование	—
9.3.	Кадастровый или иной государственный учетный номер (инвентарный) объекта недвижимости, расположенного на измененном земельном участке	40:26:000043:1471, 40:26:000043:1474, 40:26:000043:1479, 40:26:000043:1653, 40:26:000043:1656, 40:26:000043:1674, 40:26:000043:1675, 40:26:000043:1683, 40:26:000043:1687, 40:26:000043:1713, 40:26:000043:1724, 40:26:000043:1726, 40:26:000043:1738, 40:26:000043:1742, 40:26:000043:1772, 40:26:000043:1827, 40:26:000043:1834, 40:26:000043:1837, 40:26:000043:1937
10.	Условный номер земельного участка	—
11	Учетный номер проекта межевания территории	—

1	2	3
12	Дополнительные сведения об образовании земельного участка	—
13	Сведения о земельных участках (землях общего пользования, территории общего пользования), посредством которых обеспечивается доступ	40:26:000045:374
14.	Иные сведения	—

4. Пояснения к сведениям об образуемом земельном участке **40:26:000045:374:ЗУ1439** **:**

обозначение земельного участка

1.	

1. Сведения о характерных точках границ образуемого земельного участка **:ЗУ1440** **:**

обозначение земельного участка

Система координат МСК-40 Зона № 1

Обозначение характерных точек границ	Координаты, м		Метод определения координат	Формулы, примененные для расчета средней квадратической погрешности определения координат характерных точек границ (M_t), с подставленными в такие формулы значениями и итоговые (вычисленные) значения M_t, м	Описание закрепления точки
	X	Y			
1	2	3	4	5	6
н3144У	436996,62	1298028,66	Метод спутниковых геодезических измерений (определений)	$M_t = \sqrt{m_0^2 + m_1^2}$	—
н3140У	436996,45	1298029,06	Метод спутниковых геодезических измерений (определений)	$M_t = \sqrt{m_0^2 + m_1^2}$	—
н3137У	436995,10	1298032,17	Метод спутниковых геодезических измерений (определений)	$M_t = \sqrt{m_0^2 + m_1^2}$	—
н3138У	436989,50	1298029,64	Метод спутниковых геодезических измерений (определений)	$M_t = \sqrt{m_0^2 + m_1^2}$	—

н3148У	436991,03	1298026,25	Метод спутниковых геодезических измерений (определений)	$M_t = \sqrt{m_0^2 + m_1^2}$	—
н3144У	436996,62	1298028,66	Метод спутниковых геодезических измерений (определений)	$M_t = \sqrt{m_0^2 + m_1^2}$	—

2. Сведения о частях границ образуемого земельного участка :ЗУ1440 :

обозначение земельного участка

Обозначение части границ		Горизонтальное проложение (S), м	Описание прохождения части границ	Сведения о согласовании местоположения границ (согласовано/спорное)
от т.	до т.			
1	2	3	4	5
н3144У	н3140У	0,43	—	—
н3140У	н3137У	3,39	—	—
н3137У	н3138У	6,14	—	—
н3138У	н3148У	3,72	—	—
н3148У	н3144У	6,09	—	—

3. Сведения о характеристиках образуемого земельного участка :ЗУ1440 :

обозначение земельного участка

№ п/п	Наименование характеристик земельного участка	Значение характеристики
1	2	3
1.	Адрес земельного участка	—
1.1.	Сведения о местоположении земельного участка (при отсутствии адреса) в структурированном в соответствии с федеральной информационной адресной системой виде	—
1.2.	Дополнительные сведения о местоположении земельного участка	—
2	Категория земель	—
3	Вид (виды) разрешенного использования	—
3.1.	Дополнительные сведения об использовании земельного участка	—
4.	Реестровый номер границ территориальной зоны или в случае отсутствия такого реестрового номера ее индивидуальное обозначение (вид, тип, номер, индекс)	—
5.	Площадь земельного участка ± величина предельной погрешности определения (вычисления) площади (**Р ± ΔР**), **м²**	23±—

1	2	3
6.	Формула, примененная для вычисления предельной погрешности определения площади земельного участка, с подставленными значениями и итоговые (вычисленные) значения (**ΔР**), м2	—
7.	Предельный минимальный и максимальный размеры земельного участка (**Рмин и Рмакс), м^2**	—
8.	Кадастровый или иной государственный учетный номер (инвентарный) объекта недвижимости, расположенного на образуемом земельном участке	—
9.	Кадастровые номера исходных земельных участков	—
9.1.	Кадастровый номер входящего в состав земельного участка, представляющего собой единое землепользование (номер контура многоконтурного земельного участка), преобразование которого осуществляется	—
9.2.	Кадастровые номера земельных участков, исключаемых из состава измененного (исходного) земельного участка, представляющего собой единое землепользование	—
9.3.	Кадастровый или иной государственный учетный номер (инвентарный) объекта недвижимости, расположенного на измененном земельном участке	—
10.	Условный номер земельного участка	—
11	Учетный номер проекта межевания территории	—
12	Дополнительные сведения об образовании земельного участка	—
13	Сведения о земельных участках (землях общего пользования, территории общего пользования), посредством которых обеспечивается доступ	—
14.	Иные сведения	—

4. Пояснения к сведениям об образуемом земельном участке **:ЗУ1440 :**

обозначение земельного участка

1.	

1. Сведения о характерных точках границ образуемого земельного участка **:ЗУ1441 :**

обозначение земельного участка

Система координат МСК-40 Зона № 1

Обозначение характерных точек границ	Координаты, м		Метод определения координат	Формулы, примененные для расчета средней квадратической погрешности определения координат характерных точек границ (M_t), с подставленными в такие формулы значениями и итоговые (вычисленные) значения M_t, м	Описание закрепления точки
	X	Y			
1	2	3	4	5	6
н3149У	436992,42	1298023,09	Метод спутниковых геодезических измерений (определений)	$M_t = \sqrt{m_0^2 + m_1^2}$	—
н3147У	436997,99	1298025,49	Метод спутниковых геодезических измерений (определений)	$M_t = \sqrt{m_0^2 + m_1^2}$	—
н3142У	436997,84	1298025,83	Метод спутниковых геодезических измерений (определений)	$M_t = \sqrt{m_0^2 + m_1^2}$	—
н3144У	436996,62	1298028,66	Метод спутниковых геодезических измерений (определений)	$M_t = \sqrt{m_0^2 + m_1^2}$	—
н3148У	436991,03	1298026,25	Метод спутниковых геодезических измерений (определений)	$M_t = \sqrt{m_0^2 + m_1^2}$	—
н3149У	436992,42	1298023,09	Метод спутниковых геодезических измерений (определений)	$M_t = \sqrt{m_0^2 + m_1^2}$	—

2. Сведения о частях границ образуемого земельного участка :ЗУ1441 :

обозначение земельного участка

Обозначение части границ		Горизонтальное проложение (S), м	Описание прохождения части границ	Сведения о согласовании местоположения границ (согласовано/спорное)
от т.	до т.			
1	2	3	4	5
н3149У	н3147У	6,07	—	—
н3147У	н3142У	0,37	—	—
н3142У	н3144У	3,08	—	—

н3144У	н3148У	6,09	—	—
н3148У	н3149У	3,45	—	—

3. Сведения о характеристиках образуемого земельного участка **:ЗУ1441** **:**

обозначение земельного участка

№ п/п	Наименование характеристик земельного участка	Значение характеристики
1	2	3
1.	Адрес земельного участка	—
1.1.	Сведения о местоположении земельного участка (при отсутствии адреса) в структурированном в соответствии с федеральной информационной адресной системой виде	—
1.2.	Дополнительные сведения о местоположении земельного участка	—
2	Категория земель	—
3	Вид (виды) разрешенного использования	—
3.1.	Дополнительные сведения об использовании земельного участка	—
4.	Реестровый номер границ территориальной зоны или в случае отсутствия такого реестрового номера ее индивидуальное обозначение (вид, тип, номер, индекс)	—
5.	Площадь земельного участка ± величина предельной погрешности определения (вычисления) площади (**Р ± ΔР**), **м^2**	21±—
6.	Формула, примененная для вычисления предельной погрешности определения площади земельного участка, с подставленными значениями и итоговые (вычисленные) значения (**ΔР**), м2	—
7.	Предельный минимальный и максимальный размеры земельного участка (**Рмин и Рмакс), м^2**	—
8.	Кадастровый или иной государственный учетный номер (инвентарный) объекта недвижимости, расположенного на образуемом земельном участке	—
9.	Кадастровые номера исходных земельных участков	—
9.1.	Кадастровый номер входящего в состав земельного участка, представляющего собой единое землепользование (номер контура многоконтурного земельного участка), преобразование которого осуществляется	—
9.2.	Кадастровые номера земельных участков, исключаемых из состава измененного (исходного) земельного участка, представляющего собой единое землепользование	—

1	2	3
9.3.	Кадастровый или иной государственный учетный номер (инвентарный) объекта недвижимости, расположенного на измененном земельном участке	—
10.	Условный номер земельного участка	—
11	Учетный номер проекта межевания территории	—
12	Дополнительные сведения об образовании земельного участка	—
13	Сведения о земельных участках (землях общего пользования, территории общего пользования), посредством которых обеспечивается доступ	—
14.	Иные сведения	—

4. Пояснения к сведениям об образуемом земельном участке **:ЗУ1441** :

обозначение земельного участка

1.	

1. Сведения о характерных точках границ образуемого земельного участка **:ЗУ1442** :

обозначение земельного участка

Система координат МСК-40 Зона № 1

Обозначение характерных точек границ	Координаты, м		Метод определения координат	Формулы, примененные для расчета средней квадратической погрешности определения координат характерных точек границ (M_t), с подставленными в такие формулы значениями и итоговые (вычисленные) значения M_t, м	Описание закрепления точки
	X	Y			
1	2	3	4	5	6
н3150У	436999,22	1298022,61	Метод спутниковых геодезических измерений (определений)	$M_t = \sqrt{m_0^2 + m_1^2}$	—
н3145У	436999,14	1298022,81	Метод спутниковых геодезических измерений (определений)	$M_t = \sqrt{m_0^2 + m_1^2}$	—
н3147У	436997,99	1298025,49	Метод спутниковых геодезических измерений (определений)	$M_t = \sqrt{m_0^2 + m_1^2}$	—

н3149У	436992,42	1298023,09	Метод спутниковых геодезических измерений (определений)	$M_t = \sqrt{m_0^2 + m_1^2}$	—
н3151У	436993,68	1298020,21	Метод спутниковых геодезических измерений (определений)	$M_t = \sqrt{m_0^2 + m_1^2}$	—
н3150У	436999,22	1298022,61	Метод спутниковых геодезических измерений (определений)	$M_t = \sqrt{m_0^2 + m_1^2}$	—

2. Сведения о частях границ образуемого земельного участка :ЗУ1442 :

обозначение земельного участка

Обозначение части границ		Горизонтальное проложение (S), м	Описание прохождения части границ	Сведения о согласовании местоположения границ (согласовано/спорное)
от т.	до т.			
1	2	3	4	5
н3150У	н3145У	0,22	—	—
н3145У	н3147У	2,92	—	—
н3147У	н3149У	6,07	—	—
н3149У	н3151У	3,14	—	—
н3151У	н3150У	6,04	—	—

3. Сведения о характеристиках образуемого земельного участка :ЗУ1442 :

обозначение земельного участка

№ п/п	Наименование характеристик земельного участка	Значение характеристики
1	2	3
1.	Адрес земельного участка	—
1.1.	Сведения о местоположении земельного участка (при отсутствии адреса) в структурированном в соответствии с федеральной информационной адресной системой виде	—
1.2.	Дополнительные сведения о местоположении земельного участка	—
2	Категория земель	—
3	Вид (виды) разрешенного использования	—
3.1.	Дополнительные сведения об использовании земельного участка	—
4.	Реестровый номер границ территориальной зоны или в случае отсутствия такого реестрового номера ее индивидуальное обозначение (вид, тип, номер, индекс)	—

1	2	3
5.	Площадь земельного участка ± величина предельной погрешности определения (вычисления) площади (**Р ± ΔР**), **м²**	19±—
6.	Формула, примененная для вычисления предельной погрешности определения площади земельного участка, с подставленными значениями и итоговые (вычисленные) значения (**ΔР**), м2	—
7.	Предельный минимальный и максимальный размеры земельного участка (**Рмин и Рмакс), м²**	—
8.	Кадастровый или иной государственный учетный номер (инвентарный) объекта недвижимости, расположенного на образуемом земельном участке	—
9.	Кадастровые номера исходных земельных участков	—
9.1.	Кадастровый номер входящего в состав земельного участка, представляющего собой единое землепользование (номер контура многоконтурного земельного участка), преобразование которого осуществляется	—
9.2.	Кадастровые номера земельных участков, исключаемых из состава измененного (исходного) земельного участка, представляющего собой единое землепользование	—
9.3.	Кадастровый или иной государственный учетный номер (инвентарный) объекта недвижимости, расположенного на измененном земельном участке	—
10.	Условный номер земельного участка	—
11	Учетный номер проекта межевания территории	—
12	Дополнительные сведения об образовании земельного участка	—
13	Сведения о земельных участках (землях общего пользования, территории общего пользования), посредством которых обеспечивается доступ	—
14.	Иные сведения	—

4. Пояснения к сведениям об образуемом земельном участке **:ЗУ1442** **:**

обозначение земельного участка

1.	

1. Сведения о характерных точках границ образуемого земельного участка **:ЗУ1443** **:**

обозначение земельного участка

Система координат МСК-40 Зона № 1

Обозначение характерных точек границ	Координаты, м		Метод определения координат	Формулы, примененные для расчета средней квадратической погрешности определения координат характерных точек границ (M_t), с подставленными в такие формулы значениями и итоговые (вычисленные) значения M_t, м	Описание закрепления точки
	X	Y			
1	2	3	4	5	6
н3152У	437000,73	1298019,14	Метод спутниковых геодезических измерений (определений)	$M_t = \sqrt{m_0^2 + m_1^2}$	—
н3153У	437000,60	1298019,42	Метод спутниковых геодезических измерений (определений)	$M_t = \sqrt{m_0^2 + m_1^2}$	—
н3150У	436999,22	1298022,61	Метод спутниковых геодезических измерений (определений)	$M_t = \sqrt{m_0^2 + m_1^2}$	—
н3151У	436993,68	1298020,21	Метод спутниковых геодезических измерений (определений)	$M_t = \sqrt{m_0^2 + m_1^2}$	—
н3154У	436995,18	1298016,75	Метод спутниковых геодезических измерений (определений)	$M_t = \sqrt{m_0^2 + m_1^2}$	—
н3152У	437000,73	1298019,14	Метод спутниковых геодезических измерений (определений)	$M_t = \sqrt{m_0^2 + m_1^2}$	—

2. Сведения о частях границ образуемого земельного участка :ЗУ1443 :

обозначение земельного участка

Обозначение части границ		Горизонтальное проложение (S), м	Описание прохождения части границ	Сведения о согласовании местоположения границ (согласовано/спорное)
от т.	до т.			
1	2	3	4	5
н3152У	н3153У	0,31	—	—
н3153У	н3150У	3,48	—	—
н3150У	н3151У	6,04	—	—

н3151У	н3154У	3,77	—	—
н3154У	н3152У	6,04	—	—

3. Сведения о характеристиках образуемого земельного участка **:ЗУ1443** **:**

обозначение земельного участка

№ п/п	Наименование характеристик земельного участка	Значение характеристики
1	2	3
1.	Адрес земельного участка	—
1.1.	Сведения о местоположении земельного участка (при отсутствии адреса) в структурированном в соответствии с федеральной информационной адресной системой виде	—
1.2.	Дополнительные сведения о местоположении земельного участка	—
2	Категория земель	—
3	Вид (виды) разрешенного использования	—
3.1.	Дополнительные сведения об использовании земельного участка	—
4.	Реестровый номер границ территориальной зоны или в случае отсутствия такого реестрового номера ее индивидуальное обозначение (вид, тип, номер, индекс)	—
5.	Площадь земельного участка ± величина предельной погрешности определения (вычисления) площади (**Р ± ΔР**), **м^2**	23±—
6.	Формула, примененная для вычисления предельной погрешности определения площади земельного участка, с подставленными значениями и итоговые (вычисленные) значения (**ΔР**), м2	—
7.	Предельный минимальный и максимальный размеры земельного участка (**Рмин и Рмакс), м^2**	—
8.	Кадастровый или иной государственный учетный номер (инвентарный) объекта недвижимости, расположенного на образуемом земельном участке	—
9.	Кадастровые номера исходных земельных участков	—
9.1.	Кадастровый номер входящего в состав земельного участка, представляющего собой единое землепользование (номер контура многоконтурного земельного участка), преобразование которого осуществляется	—
9.2.	Кадастровые номера земельных участков, исключаемых из состава измененного (исходного) земельного участка, представляющего собой единое землепользование	—

1	2	3
9.3.	Кадастровый или иной государственный учетный номер (инвентарный) объекта недвижимости, расположенного на измененном земельном участке	—
10.	Условный номер земельного участка	—
11	Учетный номер проекта межевания территории	—
12	Дополнительные сведения об образовании земельного участка	—
13	Сведения о земельных участках (землях общего пользования, территории общего пользования), посредством которых обеспечивается доступ	—
14.	Иные сведения	—

4. Пояснения к сведениям об образуемом земельном участке **:ЗУ1443** :

обозначение земельного участка

1.	

1. Сведения о характерных точках границ образуемого земельного участка **:ЗУ1444** :

обозначение земельного участка

Система координат МСК-40 Зона № 1

Обозначение характерных точек границ	Координаты, м		Метод определения координат	Формулы, примененные для расчета средней квадратической погрешности определения координат характерных точек границ (M_t), с подставленными в такие формулы значениями и итоговые (вычисленные) значения M_t, м	Описание закрепления точки
	X	Y			
1	2	3	4	5	6
н3155У	437003,22	1298013,10	Метод спутниковых геодезических измерений (определений)	$M_t = \sqrt{m_0^2 + m_1^2}$	—
н3156У	437002,08	1298015,90	Метод спутниковых геодезических измерений (определений)	$M_t = \sqrt{m_0^2 + m_1^2}$	—
н3157У	436996,62	1298013,42	Метод спутниковых геодезических измерений (определений)	$M_t = \sqrt{m_0^2 + m_1^2}$	—

н3158У	436997,89	1298010,59	Метод спутниковых геодезических измерений (определений)	$M_t = \sqrt{m_0^2 + m_1^2}$	—
н3155У	437003,22	1298013,10	Метод спутниковых геодезических измерений (определений)	$M_t = \sqrt{m_0^2 + m_1^2}$	—

2. Сведения о частях границ образуемого земельного участка :ЗУ1444 :

обозначение земельного участка

Обозначение части границ		Горизонтальное проложение (S), м	Описание прохождения части границ	Сведения о согласовании местоположения границ (согласовано/спорное)
от т.	до т.			
1	2	3	4	5
н3155У	н3156У	3,02	—	—
н3156У	н3157У	6,00	—	—
н3157У	н3158У	3,10	—	—
н3158У	н3155У	5,89	—	—

3. Сведения о характеристиках образуемого земельного участка :ЗУ1444 :

обозначение земельного участка

№ п/п	Наименование характеристик земельного участка	Значение характеристики
1	2	3
1.	Адрес земельного участка	—
1.1.	Сведения о местоположении земельного участка (при отсутствии адреса) в структурированном в соответствии с федеральной информационной адресной системой виде	—
1.2.	Дополнительные сведения о местоположении земельного участка	—
2	Категория земель	—
3	Вид (виды) разрешенного использования	—
3.1.	Дополнительные сведения об использовании земельного участка	—
4.	Реестровый номер границ территориальной зоны или в случае отсутствия такого реестрового номера ее индивидуальное обозначение (вид, тип, номер, индекс)	—
5.	Площадь земельного участка ± величина предельной погрешности определения (вычисления) площади (**Р ± ΔР**), **м²**	18±—

1	2	3
6.	Формула, примененная для вычисления предельной погрешности определения площади земельного участка, с подставленными значениями и итоговые (вычисленные) значения (**ΔР**), м2	—
7.	Предельный минимальный и максимальный размеры земельного участка (**Рмин и Рмакс), м^2**	—
8.	Кадастровый или иной государственный учетный номер (инвентарный) объекта недвижимости, расположенного на образуемом земельном участке	—
9.	Кадастровые номера исходных земельных участков	—
9.1.	Кадастровый номер входящего в состав земельного участка, представляющего собой единое землепользование (номер контура многоконтурного земельного участка), преобразование которого осуществляется	—
9.2.	Кадастровые номера земельных участков, исключаемых из состава измененного (исходного) земельного участка, представляющего собой единое землепользование	—
9.3.	Кадастровый или иной государственный учетный номер (инвентарный) объекта недвижимости, расположенного на измененном земельном участке	—
10.	Условный номер земельного участка	—
11	Учетный номер проекта межевания территории	—
12	Дополнительные сведения об образовании земельного участка	—
13	Сведения о земельных участках (землях общего пользования, территории общего пользования), посредством которых обеспечивается доступ	—
14.	Иные сведения	—

4. Пояснения к сведениям об образуемом земельном участке **:ЗУ1444** **:**

обозначение земельного участка

1.	

1. Сведения о характерных точках границ образуемого земельного участка **:ЗУ1445** **:**

обозначение земельного участка

Система координат МСК-40 Зона № 1

Обозначение характерных точек границ	Координаты, м		Метод определения координат	Формулы, примененные для расчета средней квадратической погрешности определения координат характерных точек границ (M_t), с подставленными в такие формулы значениями и итоговые (вычисленные) значения M_t, м	Описание закрепления точки
	X	Y			
1	2	3	4	5	6
н3159У	437004,64	1298009,58	Метод спутниковых геодезических измерений (определений)	$M_t = \sqrt{m_0^2 + m_1^2}$	—
н3160У	437003,32	1298012,85	Метод спутниковых геодезических измерений (определений)	$M_t = \sqrt{m_0^2 + m_1^2}$	—
н3155У	437003,22	1298013,10	Метод спутниковых геодезических измерений (определений)	$M_t = \sqrt{m_0^2 + m_1^2}$	—
н3158У	436997,89	1298010,59	Метод спутниковых геодезических измерений (определений)	$M_t = \sqrt{m_0^2 + m_1^2}$	—
н3161У	436999,37	1298007,25	Метод спутниковых геодезических измерений (определений)	$M_t = \sqrt{m_0^2 + m_1^2}$	—
н3159У	437004,64	1298009,58	Метод спутниковых геодезических измерений (определений)	$M_t = \sqrt{m_0^2 + m_1^2}$	—

2. Сведения о частях границ образуемого земельного участка :ЗУ1445 :

обозначение земельного участка

Обозначение части границ		Горизонтальное проложение (S), м	Описание прохождения части границ	Сведения о согласовании местоположения границ (согласовано/спорное)
от т.	до т.			
1	2	3	4	5
н3159У	н3160У	3,53	—	—
н3160У	н3155У	0,27	—	—
н3155У	н3158У	5,89	—	—

н3158У	н3161У	3,65	—	—
н3161У	н3159У	5,76	—	—

3. Сведения о характеристиках образуемого земельного участка **:ЗУ1445** **:**

обозначение земельного участка

№ п/п	Наименование характеристик земельного участка	Значение характеристики
1	2	3
1.	Адрес земельного участка	—
1.1.	Сведения о местоположении земельного участка (при отсутствии адреса) в структурированном в соответствии с федеральной информационной адресной системой виде	—
1.2.	Дополнительные сведения о местоположении земельного участка	—
2	Категория земель	—
3	Вид (виды) разрешенного использования	—
3.1.	Дополнительные сведения об использовании земельного участка	—
4.	Реестровый номер границ территориальной зоны или в случае отсутствия такого реестрового номера ее индивидуальное обозначение (вид, тип, номер, индекс)	—
5.	Площадь земельного участка ± величина предельной погрешности определения (вычисления) площади (**Р ± ΔР**), **м^2**	22±—
6.	Формула, примененная для вычисления предельной погрешности определения площади земельного участка, с подставленными значениями и итоговые (вычисленные) значения (**ΔР**), м2	—
7.	Предельный минимальный и максимальный размеры земельного участка (**Рмин и Рмакс), м^2**	—
8.	Кадастровый или иной государственный учетный номер (инвентарный) объекта недвижимости, расположенного на образуемом земельном участке	—
9.	Кадастровые номера исходных земельных участков	—
9.1.	Кадастровый номер входящего в состав земельного участка, представляющего собой единое землепользование (номер контура многоконтурного земельного участка), преобразование которого осуществляется	—
9.2.	Кадастровые номера земельных участков, исключаемых из состава измененного (исходного) земельного участка, представляющего собой единое землепользование	—

1	2	3
9.3.	Кадастровый или иной государственный учетный номер (инвентарный) объекта недвижимости, расположенного на измененном земельном участке	—
10.	Условный номер земельного участка	—
11	Учетный номер проекта межевания территории	—
12	Дополнительные сведения об образовании земельного участка	—
13	Сведения о земельных участках (землях общего пользования, территории общего пользования), посредством которых обеспечивается доступ	—
14.	Иные сведения	—

4. Пояснения к сведениям об образуемом земельном участке **:ЗУ1445** :

обозначение земельного участка

1.	

1. Сведения о характерных точках границ образуемого земельного участка **40:26:000045:374:ЗУ1446** :

обозначение земельного участка

Система координат МСК-40 Зона № 1

Обозначение характерных точек границ	Координаты, м		Метод определения координат	Формулы, примененные для расчета средней квадратической погрешности определения координат характерных точек границ (M_t), с подставленными в такие формулы значениями и итоговые (вычисленные) значения M_t, м	Описание закрепления точки
	X	Y			
1	2	3	4	5	6
н3153У	437000,60	1298019,42	Метод спутниковых геодезических измерений (определений)	$M_t = \sqrt{m_0^2 + m_1^2}$	—
н3162У	437006,51	1298021,97	Метод спутниковых геодезических измерений (определений)	$M_t = \sqrt{m_0^2 + m_1^2}$	—
н3146У	437005,06	1298025,36	Метод спутниковых геодезических измерений (определений)	$M_t = \sqrt{m_0^2 + m_1^2}$	—

н3145У	436999,14	1298022,81	Метод спутниковых геодезических измерений (определений)	$M_t = \sqrt{m_0^2 + m_1^2}$	—
н3150У	436999,22	1298022,61	Метод спутниковых геодезических измерений (определений)	$M_t = \sqrt{m_0^2 + m_1^2}$	—
н3153У	437000,60	1298019,42	Метод спутниковых геодезических измерений (определений)	$M_t = \sqrt{m_0^2 + m_1^2}$	—

2. Сведения о частях границ образуемого земельного участка **40:26:000045:374:ЗУ1446** **:**

обозначение земельного участка

Обозначение части границ		Горизонтальное проложение (S), м	Описание прохождения части границ	Сведения о согласовании местоположения границ (согласовано/спорное)
от т.	до т.			
1	2	3	4	5
н3153У	н3162У	6,44	—	—
н3162У	н3146У	3,69	—	—
н3146У	н3145У	6,45	—	—
н3145У	н3150У	0,22	—	—
н3150У	н3153У	3,48	—	—

3. Сведения о характеристиках образуемого земельного участка **40:26:000045:374:ЗУ1446** **:**

обозначение земельного участка

№ п/п	Наименование характеристик земельного участка	Значение характеристики
1	2	3
1.	Адрес земельного участка	—
1.1.	Сведения о местоположении земельного участка (при отсутствии адреса) в структурированном в соответствии с федеральной информационной адресной системой виде	Калужская обл., г. Калуга, п. Силикатный
1.2.	Дополнительные сведения о местоположении земельного участка	—
2	Категория земель	Земли населенных пунктов
3	Вид (виды) разрешенного использования	Хранение автотранспорта
3.1.	Дополнительные сведения об использовании земельного участка	—
4.	Реестровый номер границ территориальной зоны или в случае отсутствия такого реестрового номера ее индивидуальное обозначение (вид, тип, номер, индекс)	—

1	2	3
5.	Площадь земельного участка ± величина предельной погрешности определения (вычисления) площади (**Р ± ΔР**), **м²**	24±2
6.	Формула, примененная для вычисления предельной погрешности определения площади земельного участка, с подставленными значениями и итоговые (вычисленные) значения (**ΔР**), м2	$\Delta P = 3{,}5 \cdot M_t \cdot \sqrt{P_{док}} = 3{,}5 \cdot 0{,}10 \cdot \sqrt{24} = 2$
7.	Предельный минимальный и максимальный размеры земельного участка (**Рмин и Рмакс), м²**	—
8.	Кадастровый или иной государственный учетный номер (инвентарный) объекта недвижимости, расположенного на образуемом земельном участке	—
9.	Кадастровые номера исходных земельных участков	40:26:000045:374
9.1.	Кадастровый номер входящего в состав земельного участка, представляющего собой единое землепользование (номер контура многоконтурного земельного участка), преобразование которого осуществляется	—
9.2.	Кадастровые номера земельных участков, исключаемых из состава измененного (исходного) земельного участка, представляющего собой единое землепользование	—
9.3.	Кадастровый или иной государственный учетный номер (инвентарный) объекта недвижимости, расположенного на измененном земельном участке	40:26:000043:1471, 40:26:000043:1474, 40:26:000043:1479, 40:26:000043:1653, 40:26:000043:1656, 40:26:000043:1674, 40:26:000043:1675, 40:26:000043:1683, 40:26:000043:1687, 40:26:000043:1713, 40:26:000043:1724, 40:26:000043:1726, 40:26:000043:1738, 40:26:000043:1742, 40:26:000043:1772, 40:26:000043:1827, 40:26:000043:1834, 40:26:000043:1837, 40:26:000043:1937
10.	Условный номер земельного участка	—
11	Учетный номер проекта межевания территории	—
12	Дополнительные сведения об образовании земельного участка	—
13	Сведения о земельных участках (землях общего пользования, территории общего пользования), посредством которых обеспечивается доступ	40:26:000045:374
14.	Иные сведения	—

4. Пояснения к сведениям об образуемом земельном участке **40:26:000045:374:ЗУ1446** **:**

обозначение земельного участка

1.	

1. Сведения о характерных точках границ образуемого земельного участка **40:26:000045:374:ЗУ1447** :

обозначение земельного участка

Зона № 1

Система координат МСК-40

Обозначение характерных точек границ	Координаты, м		Метод определения координат	Формулы, примененные для расчета средней квадратической погрешности определения координат характерных точек границ (M_t), с подставленными в такие формулы значениями и итоговые (вычисленные) значения M_t, м	Описание закрепления точки
	X	Y			
1	2	3	4	5	6
н3163У	437001,93	1298016,26	Метод спутниковых геодезических измерений (определений)	$M_t = \sqrt{m_0^2 + m_1^2}$	—
н3164У	437007,88	1298018,74	Метод спутниковых геодезических измерений (определений)	$M_t = \sqrt{m_0^2 + m_1^2}$	—
н3162У	437006,51	1298021,97	Метод спутниковых геодезических измерений (определений)	$M_t = \sqrt{m_0^2 + m_1^2}$	—
н3153У	437000,60	1298019,42	Метод спутниковых геодезических измерений (определений)	$M_t = \sqrt{m_0^2 + m_1^2}$	—
н3152У	437000,73	1298019,14	Метод спутниковых геодезических измерений (определений)	$M_t = \sqrt{m_0^2 + m_1^2}$	—
н3163У	437001,93	1298016,26	Метод спутниковых геодезических измерений (определений)	$M_t = \sqrt{m_0^2 + m_1^2}$	—

2. Сведения о частях границ образуемого земельного участка **40:26:000045:374:ЗУ1447** :

обозначение земельного участка

Обозначение части границ		Горизонтальное проложение (S), м	Описание прохождения части границ	Сведения о согласовании местоположения границ (согласовано/спорное)
от т.	до т.			

1	2	3	4	5
н3163У	н3164У	6,45	—	—
н3164У	н3162У	3,51	—	—
н3162У	н3153У	6,44	—	—
н3153У	н3152У	0,31	—	—
н3152У	н3163У	3,12	—	—

3. Сведения о характеристиках образуемого земельного участка **40:26:000045:374:ЗУ1447** :

обозначение земельного участка

№ п/п	Наименование характеристик земельного участка	Значение характеристики
1	2	3
1.	Адрес земельного участка	—
1.1.	Сведения о местоположении земельного участка (при отсутствии адреса) в структурированном в соответствии с федеральной информационной адресной системой виде	Калужская обл., г. Калуга, п. Силикатный
1.2.	Дополнительные сведения о местоположении земельного участка	—
2	Категория земель	Земли населенных пунктов
3	Вид (виды) разрешенного использования	Хранение автотранспорта
3.1.	Дополнительные сведения об использовании земельного участка	—
4.	Реестровый номер границ территориальной зоны или в случае отсутствия такого реестрового номера ее индивидуальное обозначение (вид, тип, номер, индекс)	—
5.	Площадь земельного участка ± величина предельной погрешности определения (вычисления) площади (**Р ± ΔР**), **м²**	22±2
6.	Формула, примененная для вычисления предельной погрешности определения площади земельного участка, с подставленными значениями и итоговые (вычисленные) значения (**ΔР**), м2	$\Delta P = 3,5 \cdot M_t \cdot \sqrt{P_{док}} = 3,5 \cdot 0,10 \cdot \sqrt{22} = 2$
7.	Предельный минимальный и максимальный размеры земельного участка (**Рмин и Рмакс), м²**	—
8.	Кадастровый или иной государственный учетный номер (инвентарный) объекта недвижимости, расположенного на образуемом земельном участке	—
9.	Кадастровые номера исходных земельных участков	40:26:000045:374
9.1.	Кадастровый номер входящего в состав земельного участка, представляющего собой единое землепользование (номер контура многоконтурного земельного участка), преобразование которого осуществляется	—

1	2	3
9.2.	Кадастровые номера земельных участков, исключаемых из состава измененного (исходного) земельного участка, представляющего собой единое землепользование	—
9.3.	Кадастровый или иной государственный учетный номер (инвентарный) объекта недвижимости, расположенного на измененном земельном участке	40:26:000043:1471, 40:26:000043:1474, 40:26:000043:1479, 40:26:000043:1653, 40:26:000043:1656, 40:26:000043:1674, 40:26:000043:1675, 40:26:000043:1683, 40:26:000043:1687, 40:26:000043:1713, 40:26:000043:1724, 40:26:000043:1726, 40:26:000043:1738, 40:26:000043:1742, 40:26:000043:1772, 40:26:000043:1827, 40:26:000043:1834, 40:26:000043:1837, 40:26:000043:1937
10.	Условный номер земельного участка	—
11	Учетный номер проекта межевания территории	—
12	Дополнительные сведения об образовании земельного участка	—
13	Сведения о земельных участках (землях общего пользования, территории общего пользования), посредством которых обеспечивается доступ	40:26:000045:374
14.	Иные сведения	—

4. Пояснения к сведениям об образуемом земельном участке **40:26:000045:374:ЗУ1447** :

обозначение земельного участка

1.	

1. Сведения о характерных точках границ образуемого земельного участка **40:26:000045:374:ЗУ1448** :

обозначение земельного участка

Система координат МСК-40 Зона № 1

Обозначение характерных точек границ	Координаты, м		Метод определения координат	Формулы, примененные для расчета средней квадратической погрешности определения координат характерных точек границ (M_t), с подставленными в такие формулы значениями и итоговые (вычисленные) значения M_t, м	Описание закрепления точки
	X	Y			
1	2	3	4	5	6

н3160У	437003,32	1298012,85	Метод спутниковых геодезических измерений (определений)	$M_t = \sqrt{m_0^2 + m_1^2}$	—
н3165У	437009,30	1298015,39	Метод спутниковых геодезических измерений (определений)	$M_t = \sqrt{m_0^2 + m_1^2}$	—
н3164У	437007,88	1298018,74	Метод спутниковых геодезических измерений (определений)	$M_t = \sqrt{m_0^2 + m_1^2}$	—
н3163У	437001,93	1298016,26	Метод спутниковых геодезических измерений (определений)	$M_t = \sqrt{m_0^2 + m_1^2}$	—
н3156У	437002,08	1298015,90	Метод спутниковых геодезических измерений (определений)	$M_t = \sqrt{m_0^2 + m_1^2}$	—
н3155У	437003,22	1298013,10	Метод спутниковых геодезических измерений (определений)	$M_t = \sqrt{m_0^2 + m_1^2}$	—
н3160У	437003,32	1298012,85	Метод спутниковых геодезических измерений (определений)	$M_t = \sqrt{m_0^2 + m_1^2}$	—

2. Сведения о частях границ образуемого земельного участка 40:26:000045:374:ЗУ1448 :

обозначение земельного участка

Обозначение части границ		Горизонтальное проложение (S), м	Описание прохождения части границ	Сведения о согласовании местоположения границ (согласовано/спорное)
от т.	до т.			
1	2	3	4	5
н3160У	н3165У	6,50	—	—
н3165У	н3164У	3,64	—	—
н3164У	н3163У	6,45	—	—
н3163У	н3156У	0,39	—	—
н3156У	н3155У	3,02	—	—
н3155У	н3160У	0,27	—	—

3. Сведения о характеристиках образуемого земельного участка **40:26:000045:374:ЗУ1448** :

обозначение земельного участка

№ п/п	Наименование характеристик земельного участка	Значение характеристики
1	2	3
1.	Адрес земельного участка	—
1.1.	Сведения о местоположении земельного участка (при отсутствии адреса) в структурированном в соответствии с федеральной информационной адресной системой виде	Калужская обл., г. Калуга, п. Силикатный
1.2.	Дополнительные сведения о местоположении земельного участка	—
2	Категория земель	Земли населенных пунктов
3	Вид (виды) разрешенного использования	Хранение автотранспорта
3.1.	Дополнительные сведения об использовании земельного участка	—
4.	Реестровый номер границ территориальной зоны или в случае отсутствия такого реестрового номера ее индивидуальное обозначение (вид, тип, номер, индекс)	—
5.	Площадь земельного участка ± величина предельной погрешности определения (вычисления) площади (**Р ± ΔР**), **м²**	24±2
6.	Формула, примененная для вычисления предельной погрешности определения площади земельного участка, с подставленными значениями и итоговые (вычисленные) значения (**ΔР**), м2	$\Delta P = 3{,}5 \cdot M_t \cdot \sqrt{P_{док}} = 3{,}5 \cdot 0{,}10 \cdot \sqrt{24} = 2$
7.	Предельный минимальный и максимальный размеры земельного участка (**Рмин и Рмакс), м²**	—
8.	Кадастровый или иной государственный учетный номер (инвентарный) объекта недвижимости, расположенного на образуемом земельном участке	—
9.	Кадастровые номера исходных земельных участков	40:26:000045:374
9.1.	Кадастровый номер входящего в состав земельного участка, представляющего собой единое землепользование (номер контура многоконтурного земельного участка), преобразование которого осуществляется	—
9.2.	Кадастровые номера земельных участков, исключаемых из состава измененного (исходного) земельного участка, представляющего собой единое землепользование	—
9.3.	Кадастровый или иной государственный учетный номер (инвентарный) объекта недвижимости, расположенного на измененном земельном участке	40:26:000043:1471, 40:26:000043:1474, 40:26:000043:1479, 40:26:000043:1653, 40:26:000043:1656, 40:26:000043:1674, 40:26:000043:1675, 40:26:000043:1683, 40:26:000043:1687,

1	2	3
		40:26:000043:1713, 40:26:000043:1724, 40:26:000043:1726, 40:26:000043:1738, 40:26:000043:1742, 40:26:000043:1772, 40:26:000043:1827, 40:26:000043:1834, 40:26:000043:1837, 40:26:000043:1937
10.	Условный номер земельного участка	—
11	Учетный номер проекта межевания территории	—
12	Дополнительные сведения об образовании земельного участка	—
13	Сведения о земельных участках (землях общего пользования, территории общего пользования), посредством которых обеспечивается доступ	40:26:000045:374
14.	Иные сведения	—

4. Пояснения к сведениям об образуемом земельном участке **40:26:000045:374:ЗУ1448** :

обозначение земельного участка

1.	

1. Сведения о характерных точках границ образуемого земельного участка **40:26:000045:374:ЗУ1449** :

обозначение земельного участка

Система координат МСК-40 Зона № 1

Обозначение характерных точек границ	Координаты, м		Метод определения координат	Формулы, примененные для расчета средней квадратической погрешности определения координат характерных точек границ (M_t), с подставленными в такие формулы значениями и итоговые (вычисленные) значения M_t, м	Описание закрепления точки
	X	Y			
1	2	3	4	5	6
н3159У	437004,64	1298009,58	Метод спутниковых геодезических измерений (определений)	$M_t = \sqrt{m_0^2 + m_1^2}$	—
н3166У	437010,64	1298012,30	Метод спутниковых геодезических измерений (определений)	$M_t = \sqrt{m_0^2 + m_1^2}$	—

н3165У	437009,30	1298015,39	Метод спутниковых геодезических измерений (определений)	$M_t = \sqrt{m_0^2 + m_1^2}$	—
н3160У	437003,32	1298012,85	Метод спутниковых геодезических измерений (определений)	$M_t = \sqrt{m_0^2 + m_1^2}$	—
н3159У	437004,64	1298009,58	Метод спутниковых геодезических измерений (определений)	$M_t = \sqrt{m_0^2 + m_1^2}$	—

2. Сведения о частях границ образуемого земельного участка **40:26:000045:374:ЗУ1449** **:**

обозначение земельного участка

Обозначение части границ		Горизонтальное проложение (S), м	Описание прохождения части границ	Сведения о согласовании местоположения границ (согласовано/спорное)
от т.	до т.			
1	2	3	4	5
н3159У	н3166У	6,59	—	—
н3166У	н3165У	3,37	—	—
н3165У	н3160У	6,50	—	—
н3160У	н3159У	3,53	—	—

3. Сведения о характеристиках образуемого земельного участка **40:26:000045:374:ЗУ1449** **:**

обозначение земельного участка

№ п/п	Наименование характеристик земельного участка	Значение характеристики
1	2	3
1.	Адрес земельного участка	—
1.1.	Сведения о местоположении земельного участка (при отсутствии адреса) в структурированном в соответствии с федеральной информационной адресной системой виде	Калужская обл., г. Калуга, п. Силикатный
1.2.	Дополнительные сведения о местоположении земельного участка	—
2	Категория земель	Земли населенных пунктов
3	Вид (виды) разрешенного использования	Хранение автотранспорта
3.1.	Дополнительные сведения об использовании земельного участка	—
4.	Реестровый номер границ территориальной зоны или в случае отсутствия такого реестрового номера ее индивидуальное обозначение (вид, тип, номер, индекс)	—

1	2	3
5.	Площадь земельного участка ± величина предельной погрешности определения (вычисления) площади (**Р ± ΔР**), **м²**	23±2
6.	Формула, примененная для вычисления предельной погрешности определения площади земельного участка, с подставленными значениями и итоговые (вычисленные) значения (**ΔР**), м2	$\Delta P = 3{,}5 \cdot M_t \cdot \sqrt{P_{док}} = 3{,}5 \cdot 0{,}10 \cdot \sqrt{23} = 2$
7.	Предельный минимальный и максимальный размеры земельного участка (**Рмин и Рмакс), м²**	—
8.	Кадастровый или иной государственный учетный номер (инвентарный) объекта недвижимости, расположенного на образуемом земельном участке	—
9.	Кадастровые номера исходных земельных участков	40:26:000045:374
9.1.	Кадастровый номер входящего в состав земельного участка, представляющего собой единое землепользование (номер контура многоконтурного земельного участка), преобразование которого осуществляется	—
9.2.	Кадастровые номера земельных участков, исключаемых из состава измененного (исходного) земельного участка, представляющего собой единое землепользование	—
9.3.	Кадастровый или иной государственный учетный номер (инвентарный) объекта недвижимости, расположенного на измененном земельном участке	40:26:000043:1471, 40:26:000043:1474, 40:26:000043:1479, 40:26:000043:1653, 40:26:000043:1656, 40:26:000043:1674, 40:26:000043:1675, 40:26:000043:1683, 40:26:000043:1687, 40:26:000043:1713, 40:26:000043:1724, 40:26:000043:1726, 40:26:000043:1738, 40:26:000043:1742, 40:26:000043:1772, 40:26:000043:1827, 40:26:000043:1834, 40:26:000043:1837, 40:26:000043:1937
10.	Условный номер земельного участка	—
11	Учетный номер проекта межевания территории	—
12	Дополнительные сведения об образовании земельного участка	—
13	Сведения о земельных участках (землях общего пользования, территории общего пользования), посредством которых обеспечивается доступ	40:26:000045:374
14.	Иные сведения	—

4. Пояснения к сведениям об образуемом земельном участке **40:26:000045:374:ЗУ1449** **:**

обозначение земельного участка

1.	

1. Сведения о характерных точках границ образуемого земельного участка **40:26:000045:374:ЗУ1450** :

обозначение земельного участка

Система координат МСК-40 Зона № 1

Обозначение характерных точек границ	Координаты, м		Метод определения координат	Формулы, примененные для расчета средней квадратической погрешности определения координат характерных точек границ (M_t), с подставленными в такие формулы значениями и итоговые (вычисленные) значения M_t, м	Описание закрепления точки
	X	Y			
1	2	3	4	5	6
н3167У	437006,01	1298006,49	Метод спутниковых геодезических измерений (определений)	$M_t = \sqrt{m_0^2 + m_1^2}$	—
н3168У	437012,03	1298009,15	Метод спутниковых геодезических измерений (определений)	$M_t = \sqrt{m_0^2 + m_1^2}$	—
н3166У	437010,64	1298012,30	Метод спутниковых геодезических измерений (определений)	$M_t = \sqrt{m_0^2 + m_1^2}$	—
н3159У	437004,64	1298009,58	Метод спутниковых геодезических измерений (определений)	$M_t = \sqrt{m_0^2 + m_1^2}$	—
н3167У	437006,01	1298006,49	Метод спутниковых геодезических измерений (определений)	$M_t = \sqrt{m_0^2 + m_1^2}$	—

2. Сведения о частях границ образуемого земельного участка **40:26:000045:374:ЗУ1450** :

обозначение земельного участка

Обозначение части границ		Горизонтальное проложение (S), м	Описание прохождения части границ	Сведения о согласовании местоположения границ (согласовано/спорное)
от т.	до т.			
1	2	3	4	5
н3167У	н3168У	6,58	—	—
н3168У	н3166У	3,44	—	—

н3166У	н3159У	6,59	—	—
н3159У	н3167У	3,38	—	—

3. Сведения о характеристиках образуемого земельного участка **40:26:000045:374:ЗУ1450** :

обозначение земельного участка

№ п/п	Наименование характеристик земельного участка	Значение характеристики
1	2	3
1.	Адрес земельного участка	—
1.1.	Сведения о местоположении земельного участка (при отсутствии адреса) в структурированном в соответствии с федеральной информационной адресной системой виде	Калужская обл., г. Калуга, п. Силикатный
1.2.	Дополнительные сведения о местоположении земельного участка	—
2	Категория земель	Земли населенных пунктов
3	Вид (виды) разрешенного использования	Хранение автотранспорта
3.1.	Дополнительные сведения об использовании земельного участка	—
4.	Реестровый номер границ территориальной зоны или в случае отсутствия такого реестрового номера ее индивидуальное обозначение (вид, тип, номер, индекс)	—
5.	Площадь земельного участка ± величина предельной погрешности определения (вычисления) площади (**Р ± ΔР**), **м²**	22±2
6.	Формула, примененная для вычисления предельной погрешности определения площади земельного участка, с подставленными значениями и итоговые (вычисленные) значения (**ΔР**), м2	$\Delta P = 3,5 \cdot M_t \cdot \sqrt{P_{док}} = 3,5 \cdot 0,10 \cdot \sqrt{22} = 2$
7.	Предельный минимальный и максимальный размеры земельного участка (**Рмин и Рмакс), м²**	—
8.	Кадастровый или иной государственный учетный номер (инвентарный) объекта недвижимости, расположенного на образуемом земельном участке	—
9.	Кадастровые номера исходных земельных участков	40:26:000045:374
9.1.	Кадастровый номер входящего в состав земельного участка, представляющего собой единое землепользование (номер контура многоконтурного земельного участка), преобразование которого осуществляется	—
9.2.	Кадастровые номера земельных участков, исключаемых из состава измененного (исходного) земельного участка, представляющего собой единое землепользование	—

1	2	3
9.3.	Кадастровый или иной государственный учетный номер (инвентарный) объекта недвижимости, расположенного на измененном земельном участке	40:26:000043:1471, 40:26:000043:1474, 40:26:000043:1479, 40:26:000043:1653, 40:26:000043:1656, 40:26:000043:1674, 40:26:000043:1675, 40:26:000043:1683, 40:26:000043:1687, 40:26:000043:1713, 40:26:000043:1724, 40:26:000043:1726, 40:26:000043:1738, 40:26:000043:1742, 40:26:000043:1772, 40:26:000043:1827, 40:26:000043:1834, 40:26:000043:1837, 40:26:000043:1937
10.	Условный номер земельного участка	—
11	Учетный номер проекта межевания территории	—
12	Дополнительные сведения об образовании земельного участка	—
13	Сведения о земельных участках (землях общего пользования, территории общего пользования), посредством которых обеспечивается доступ	40:26:000045:374
14.	Иные сведения	—

4. Пояснения к сведениям об образуемом земельном участке **40:26:000045:374:ЗУ1450** **:**

обозначение земельного участка

1.	

1. Сведения о характерных точках границ образуемого земельного участка **:ЗУ1451** **:**

обозначение земельного участка

Система координат МСК-40 Зона № 1

Обозначение характерных точек границ	Координаты, м		Метод определения координат	Формулы, примененные для расчета средней квадратической погрешности определения координат характерных точек границ (M_t), с подставленными в такие формулы значениями и итоговые (вычисленные) значения M_t, м	Описание закрепления точки
	X	Y			
1	2	3	4	5	6
н3169У	437006,11	1298006,27	Метод спутниковых геодезических измерений (определений)	$M_t = \sqrt{m_0^2 + m_1^2}$	—

н3167У	437006,01	1298006,49	Метод спутниковых геодезических измерений (определений)	$M_t = \sqrt{m_0^2 + m_1^2}$	—
н3159У	437004,64	1298009,58	Метод спутниковых геодезических измерений (определений)	$M_t = \sqrt{m_0^2 + m_1^2}$	—
н3161У	436999,37	1298007,25	Метод спутниковых геодезических измерений (определений)	$M_t = \sqrt{m_0^2 + m_1^2}$	—
н3170У	437000,81	1298003,93	Метод спутниковых геодезических измерений (определений)	$M_t = \sqrt{m_0^2 + m_1^2}$	—
н3169У	437006,11	1298006,27	Метод спутниковых геодезических измерений (определений)	$M_t = \sqrt{m_0^2 + m_1^2}$	—

2. Сведения о частях границ образуемого земельного участка **:ЗУ1451** **:**

обозначение земельного участка

Обозначение части границ		Горизонтальное проложение (S), м	Описание прохождения части границ	Сведения о согласовании местоположения границ (согласовано/спорное)
от т.	до т.			
1	2	3	4	5
н3169У	н3167У	0,24	—	—
н3167У	н3159У	3,38	—	—
н3159У	н3161У	5,76	—	—
н3161У	н3170У	3,62	—	—
н3170У	н3169У	5,79	—	—

3. Сведения о характеристиках образуемого земельного участка **:ЗУ1451** **:**

обозначение земельного участка

№ п/п	Наименование характеристик земельного участка	Значение характеристики
1	2	3
1.	Адрес земельного участка	—
1.1.	Сведения о местоположении земельного участка (при отсутствии адреса) в структурированном в соответствии с федеральной информационной адресной системой виде	—
1.2.	Дополнительные сведения о местоположении земельного участка	—

1	2	3
2	Категория земель	—
3	Вид (виды) разрешенного использования	—
3.1.	Дополнительные сведения об использовании земельного участка	—
4.	Реестровый номер границ территориальной зоны или в случае отсутствия такого реестрового номера ее индивидуальное обозначение (вид, тип, номер, индекс)	—
5.	Площадь земельного участка ± величина предельной погрешности определения (вычисления) площади (**Р ± ΔР**), **м^2**	21±—
6.	Формула, примененная для вычисления предельной погрешности определения площади земельного участка, с подставленными значениями и итоговые (вычисленные) значения (**ΔР**), м2	—
7.	Предельный минимальный и максимальный размеры земельного участка (**Рмин и Рмакс), м^2**	—
8.	Кадастровый или иной государственный учетный номер (инвентарный) объекта недвижимости, расположенного на образуемом земельном участке	—
9.	Кадастровые номера исходных земельных участков	—
9.1.	Кадастровый номер входящего в состав земельного участка, представляющего собой единое землепользование (номер контура многоконтурного земельного участка), преобразование которого осуществляется	—
9.2.	Кадастровые номера земельных участков, исключаемых из состава измененного (исходного) земельного участка, представляющего собой единое землепользование	—
9.3.	Кадастровый или иной государственный учетный номер (инвентарный) объекта недвижимости, расположенного на измененном земельном участке	—
10.	Условный номер земельного участка	—
11	Учетный номер проекта межевания территории	—
12	Дополнительные сведения об образовании земельного участка	—
13	Сведения о земельных участках (землях общего пользования, территории общего пользования), посредством которых обеспечивается доступ	—
14.	Иные сведения	—

4. Пояснения к сведениям об образуемом земельном участке **:ЗУ1451** **:**

обозначение земельного участка

1.	

1. Сведения о характерных точках границ образуемого земельного участка **:ЗУ1452** **:**

обозначение земельного участка

Система координат МСК-40 Зона № 1

Обозначение характерных точек границ	**Координаты, м**		**Метод определения координат**	**Формулы, примененные для расчета средней квадратической погрешности определения координат характерных точек границ (M_t), с подставленными в такие формулы значениями и итоговые (вычисленные) значения M_t, м**	**Описание закрепления точки**
	X	**Y**			
1	**2**	**3**	**4**	**5**	**6**
н3171У	437007,53	1298003,05	Метод спутниковых геодезических измерений (определений)	$M_t = \sqrt{m_0^2 + m_1^2}$	—
н3172У	437007,43	1298003,27	Метод спутниковых геодезических измерений (определений)	$M_t = \sqrt{m_0^2 + m_1^2}$	—
н3169У	437006,11	1298006,27	Метод спутниковых геодезических измерений (определений)	$M_t = \sqrt{m_0^2 + m_1^2}$	—
н3170У	437000,81	1298003,93	Метод спутниковых геодезических измерений (определений)	$M_t = \sqrt{m_0^2 + m_1^2}$	—
н3173У	437002,23	1298000,68	Метод спутниковых геодезических измерений (определений)	$M_t = \sqrt{m_0^2 + m_1^2}$	—
н3171У	437007,53	1298003,05	Метод спутниковых геодезических измерений (определений)	$M_t = \sqrt{m_0^2 + m_1^2}$	—

2. Сведения о частях границ образуемого земельного участка :ЗУ1452 :

обозначение земельного участка

Обозначение части границ		Горизонтальное проложение (S), м	Описание прохождения части границ	Сведения о согласовании местоположения границ (согласовано/спорное)
от т.	до т.			
1	2	3	4	5
н3171У	н3172У	0,24	—	—
н3172У	н3169У	3,28	—	—
н3169У	н3170У	5,79	—	—
н3170У	н3173У	3,55	—	—
н3173У	н3171У	5,81	—	—

3. Сведения о характеристиках образуемого земельного участка :ЗУ1452 :

обозначение земельного участка

№ п/п	Наименование характеристик земельного участка	Значение характеристики
1	2	3
1.	Адрес земельного участка	—
1.1.	Сведения о местоположении земельного участка (при отсутствии адреса) в структурированном в соответствии с федеральной информационной адресной системой виде	—
1.2.	Дополнительные сведения о местоположении земельного участка	—
2	Категория земель	—
3	Вид (виды) разрешенного использования	—
3.1.	Дополнительные сведения об использовании земельного участка	—
4.	Реестровый номер границ территориальной зоны или в случае отсутствия такого реестрового номера ее индивидуальное обозначение (вид, тип, номер, индекс)	—
5.	Площадь земельного участка ± величина предельной погрешности определения (вычисления) площади (**Р ± ΔР**), **м²**	20±—
6.	Формула, примененная для вычисления предельной погрешности определения площади земельного участка, с подставленными значениями и итоговые (вычисленные) значения (**ΔР**), м2	—
7.	Предельный минимальный и максимальный размеры земельного участка (**Рмин и Рмакс), м²**	—

1	2	3
8.	Кадастровый или иной государственный учетный номер (инвентарный) объекта недвижимости, расположенного на образуемом земельном участке	—
9.	Кадастровые номера исходных земельных участков	—
9.1.	Кадастровый номер входящего в состав земельного участка, представляющего собой единое землепользование (номер контура многоконтурного земельного участка), преобразование которого осуществляется	—
9.2.	Кадастровые номера земельных участков, исключаемых из состава измененного (исходного) земельного участка, представляющего собой единое землепользование	—
9.3.	Кадастровый или иной государственный учетный номер (инвентарный) объекта недвижимости, расположенного на измененном земельном участке	—
10.	Условный номер земельного участка	—
11	Учетный номер проекта межевания территории	—
12	Дополнительные сведения об образовании земельного участка	—
13	Сведения о земельных участках (землях общего пользования, территории общего пользования), посредством которых обеспечивается доступ	—
14.	Иные сведения	—

4. Пояснения к сведениям об образуемом земельном участке **:ЗУ1452** **:**

обозначение земельного участка

1.	

1. Сведения о характерных точках границ образуемого земельного участка **:ЗУ1453** **:**

обозначение земельного участка

Система координат МСК-40 Зона № 1

Обозначение характерных точек границ	Координаты, м		Метод определения координат	Формулы, примененные для расчета средней квадратической погрешности определения координат характерных точек границ (M_t), с подставленными в такие формулы значениями и итоговые (вычисленные) значения M_t, м	Описание закрепления точки
	X	Y			
1	2	3	4	5	6
н3174У	437008,83	1298000,12	Метод спутниковых геодезических измерений (определений)	$M_t = \sqrt{m_0^2 + m_1^2}$	—
н3171У	437007,53	1298003,05	Метод спутниковых геодезических измерений (определений)	$M_t = \sqrt{m_0^2 + m_1^2}$	—
н3173У	437002,23	1298000,68	Метод спутниковых геодезических измерений (определений)	$M_t = \sqrt{m_0^2 + m_1^2}$	—
н3175У	437003,50	1297997,76	Метод спутниковых геодезических измерений (определений)	$M_t = \sqrt{m_0^2 + m_1^2}$	—
н3174У	437008,83	1298000,12	Метод спутниковых геодезических измерений (определений)	$M_t = \sqrt{m_0^2 + m_1^2}$	—

2. Сведения о частях границ образуемого земельного участка :ЗУ1453 :

обозначение земельного участка

Обозначение части границ		Горизонтальное проложение (S), м	Описание прохождения части границ	Сведения о согласовании местоположения границ (согласовано/спорное)
от т.	до т.			
1	2	3	4	5
н3174У	н3171У	3,21	—	—
н3171У	н3173У	5,81	—	—
н3173У	н3175У	3,18	—	—
н3175У	н3174У	5,83	—	—

3. Сведения о характеристиках образуемого земельного участка **:ЗУ1453** **:**

обозначение земельного участка

№ п/п	Наименование характеристик земельного участка	Значение характеристики
1	2	3
1.	Адрес земельного участка	—
1.1.	Сведения о местоположении земельного участка (при отсутствии адреса) в структурированном в соответствии с федеральной информационной адресной системой виде	—
1.2.	Дополнительные сведения о местоположении земельного участка	—
2	Категория земель	—
3	Вид (виды) разрешенного использования	—
3.1.	Дополнительные сведения об использовании земельного участка	—
4.	Реестровый номер границ территориальной зоны или в случае отсутствия такого реестрового номера ее индивидуальное обозначение (вид, тип, номер, индекс)	—
5.	Площадь земельного участка ± величина предельной погрешности определения (вычисления) площади (**Р ± ΔР**), **м²**	19± —
6.	Формула, примененная для вычисления предельной погрешности определения площади земельного участка, с подставленными значениями и итоговые (вычисленные) значения (**ΔР**), м2	—
7.	Предельный минимальный и максимальный размеры земельного участка (**Рмин и Рмакс), м²**	—
8.	Кадастровый или иной государственный учетный номер (инвентарный) объекта недвижимости, расположенного на образуемом земельном участке	—
9.	Кадастровые номера исходных земельных участков	—
9.1.	Кадастровый номер входящего в состав земельного участка, представляющего собой единое землепользование (номер контура многоконтурного земельного участка), преобразование которого осуществляется	—
9.2.	Кадастровые номера земельных участков, исключаемых из состава измененного (исходного) земельного участка, представляющего собой единое землепользование	—
9.3.	Кадастровый или иной государственный учетный номер (инвентарный) объекта недвижимости, расположенного на измененном земельном участке	—

1	2	3
10.	Условный номер земельного участка	—
11	Учетный номер проекта межевания территории	—
12	Дополнительные сведения об образовании земельного участка	—
13	Сведения о земельных участках (землях общего пользования, территории общего пользования), посредством которых обеспечивается доступ	—
14.	Иные сведения	—

4. Пояснения к сведениям об образуемом земельном участке **:ЗУ1453** :

обозначение земельного участка

1.	

1. Сведения о характерных точках границ образуемого земельного участка **:ЗУ1454** :

обозначение земельного участка

Система координат МСК-40 Зона № 1

Обозначение характерных точек границ	Координаты, м		Метод определения координат	Формулы, примененные для расчета средней квадратической погрешности определения координат характерных точек границ (M_t), с подставленными в такие формулы значениями и итоговые (вычисленные) значения M_t, м	Описание закрепления точки
	X	Y			
1	2	3	4	5	6
н3176У	437010,34	1297996,70	Метод спутниковых геодезических измерений (определений)	$M_t = \sqrt{m_0^2 + m_1^2}$	—
н3177У	437010,29	1297996,81	Метод спутниковых геодезических измерений (определений)	$M_t = \sqrt{m_0^2 + m_1^2}$	—
н3178У	437008,87	1298000,03	Метод спутниковых геодезических измерений (определений)	$M_t = \sqrt{m_0^2 + m_1^2}$	—
н3174У	437008,83	1298000,12	Метод спутниковых геодезических измерений (определений)	$M_t = \sqrt{m_0^2 + m_1^2}$	—

н3175У	437003,50	1297997,76	Метод спутниковых геодезических измерений (определений)	$M_t = \sqrt{m_0^2 + m_1^2}$	—
н3179У	437004,99	1297994,33	Метод спутниковых геодезических измерений (определений)	$M_t = \sqrt{m_0^2 + m_1^2}$	—
н3176У	437010,34	1297996,70	Метод спутниковых геодезических измерений (определений)	$M_t = \sqrt{m_0^2 + m_1^2}$	—

2. Сведения о частях границ образуемого земельного участка :ЗУ1454 :

обозначение земельного участка

Обозначение части границ		Горизонтальное проложение (S), м	Описание прохождения части границ	Сведения о согласовании местоположения границ (согласовано/спорное)
от т.	до т.			
1	2	3	4	5
н3176У	н3177У	0,12	—	—
н3177У	н3178У	3,52	—	—
н3178У	н3174У	0,10	—	—
н3174У	н3175У	5,83	—	—
н3175У	н3179У	3,74	—	—
н3179У	н3176У	5,85	—	—

3. Сведения о характеристиках образуемого земельного участка :ЗУ1454 :

обозначение земельного участка

№ п/п	Наименование характеристик земельного участка	Значение характеристики
1	2	3
1.	Адрес земельного участка	—
1.1.	Сведения о местоположении земельного участка (при отсутствии адреса) в структурированном в соответствии с федеральной информационной адресной системой виде	—
1.2.	Дополнительные сведения о местоположении земельного участка	—
2	Категория земель	—
3	Вид (виды) разрешенного использования	—
3.1.	Дополнительные сведения об использовании земельного участка	—

1	2	3
4.	Реестровый номер границ территориальной зоны или в случае отсутствия такого реестрового номера ее индивидуальное обозначение (вид, тип, номер, индекс)	—
5.	Площадь земельного участка ± величина предельной погрешности определения (вычисления) площади (**Р ± ΔР**), **м^2**	22±—
6.	Формула, примененная для вычисления предельной погрешности определения площади земельного участка, с подставленными значениями и итоговые (вычисленные) значения (**ΔР**), м2	—
7.	Предельный минимальный и максимальный размеры земельного участка (**Рмин и Рмакс), м^2**	—
8.	Кадастровый или иной государственный учетный номер (инвентарный) объекта недвижимости, расположенного на образуемом земельном участке	—
9.	Кадастровые номера исходных земельных участков	—
9.1.	Кадастровый номер входящего в состав земельного участка, представляющего собой единое землепользование (номер контура многоконтурного земельного участка), преобразование которого осуществляется	—
9.2.	Кадастровые номера земельных участков, исключаемых из состава измененного (исходного) земельного участка, представляющего собой единое землепользование	—
9.3.	Кадастровый или иной государственный учетный номер (инвентарный) объекта недвижимости, расположенного на измененном земельном участке	—
10.	Условный номер земельного участка	—
11	Учетный номер проекта межевания территории	—
12	Дополнительные сведения об образовании земельного участка	—
13	Сведения о земельных участках (землях общего пользования, территории общего пользования), посредством которых обеспечивается доступ	—
14.	Иные сведения	—

4. Пояснения к сведениям об образуемом земельном участке **:ЗУ1454** **:**

обозначение земельного участка

1.	

1. Сведения о характерных точках границ образуемого земельного участка **:ЗУ1455** :

обозначение земельного участка

Система координат МСК-40 Зона № 1

Обозначение характерных точек границ	Координаты, м		Метод определения координат	Формулы, примененные для расчета средней квадратической погрешности определения координат характерных точек границ (M_t), с подставленными в такие формулы значениями и итоговые (вычисленные) значения M_t, м	Описание закрепления точки
	X	Y			
1	2	3	4	5	6
н3180У	437011,76	1297993,50	Метод спутниковых геодезических измерений (определений)	$M_t = \sqrt{m_0^2 + m_1^2}$	—
н3181У	437011,65	1297993,74	Метод спутниковых геодезических измерений (определений)	$M_t = \sqrt{m_0^2 + m_1^2}$	—
н3176У	437010,34	1297996,70	Метод спутниковых геодезических измерений (определений)	$M_t = \sqrt{m_0^2 + m_1^2}$	—
н3179У	437004,99	1297994,33	Метод спутниковых геодезических измерений (определений)	$M_t = \sqrt{m_0^2 + m_1^2}$	—
н3182У	437006,41	1297991,13	Метод спутниковых геодезических измерений (определений)	$M_t = \sqrt{m_0^2 + m_1^2}$	—
н3180У	437011,76	1297993,50	Метод спутниковых геодезических измерений (определений)	$M_t = \sqrt{m_0^2 + m_1^2}$	—

2. Сведения о частях границ образуемого земельного участка **:ЗУ1455** :

обозначение земельного участка

Обозначение части границ		Горизонтальное проложение (S), м	Описание прохождения части границ	Сведения о согласовании местоположения границ (согласовано/спорное)
от т.	до т.			

1	2	3	4	5
н3180У	н3181У	0,26	—	—
н3181У	н3176У	3,24	—	—
н3176У	н3179У	5,85	—	—
н3179У	н3182У	3,50	—	—
н3182У	н3180У	5,85	—	—

3. Сведения о характеристиках образуемого земельного участка **:ЗУ1455** **:**

обозначение земельного участка

№ п/п	Наименование характеристик земельного участка	Значение характеристики
1	2	3
1.	Адрес земельного участка	—
1.1.	Сведения о местоположении земельного участка (при отсутствии адреса) в структурированном в соответствии с федеральной информационной адресной системой виде	—
1.2.	Дополнительные сведения о местоположении земельного участка	—
2	Категория земель	—
3	Вид (виды) разрешенного использования	—
3.1.	Дополнительные сведения об использовании земельного участка	—
4.	Реестровый номер границ территориальной зоны или в случае отсутствия такого реестрового номера ее индивидуальное обозначение (вид, тип, номер, индекс)	—
5.	Площадь земельного участка ± величина предельной погрешности определения (вычисления) площади (**Р ± ΔР**), **м^2**	20± —
6.	Формула, примененная для вычисления предельной погрешности определения площади земельного участка, с подставленными значениями и итоговые (вычисленные) значения (**ΔР**), м2	—
7.	Предельный минимальный и максимальный размеры земельного участка (**Рмин и Рмакс), м^2**	—
8.	Кадастровый или иной государственный учетный номер (инвентарный) объекта недвижимости, расположенного на образуемом земельном участке	—
9.	Кадастровые номера исходных земельных участков	—
9.1.	Кадастровый номер входящего в состав земельного участка, представляющего собой единое землепользование (номер контура многоконтурного земельного участка), преобразование которого осуществляется	—

1	2	3
9.2.	Кадастровые номера земельных участков, исключаемых из состава измененного (исходного) земельного участка, представляющего собой единое землепользование	—
9.3.	Кадастровый или иной государственный учетный номер (инвентарный) объекта недвижимости, расположенного на измененном земельном участке	—
10.	Условный номер земельного участка	—
11	Учетный номер проекта межевания территории	—
12	Дополнительные сведения об образовании земельного участка	—
13	Сведения о земельных участках (землях общего пользования, территории общего пользования), посредством которых обеспечивается доступ	—
14.	Иные сведения	—

4. Пояснения к сведениям об образуемом земельном участке **:ЗУ1455** **:**

обозначение земельного участка

1.	

1. Сведения о характерных точках границ образуемого земельного участка **:ЗУ1456** **:**

обозначение земельного участка

Система координат МСК-40 Зона № 1

Обозначение характерных точек границ	Координаты, м		Метод определения координат	Формулы, примененные для расчета средней квадратической погрешности определения координат характерных точек границ (M_t), с подставленными в такие формулы значениями и итоговые (вычисленные) значения M_t, м	Описание закрепления точки
	X	Y			
1	2	3	4	5	6
н3183У	437013,13	1297990,40	Метод спутниковых геодезических измерений (определений)	$M_t = \sqrt{m_0^2 + m_1^2}$	—
н3184У	437013,08	1297990,51	Метод спутниковых геодезических измерений (определений)	$M_t = \sqrt{m_0^2 + m_1^2}$	—

н3180У	437011,76	1297993,50	Метод спутниковых геодезических измерений (определений)	$M_t = \sqrt{m_0^2 + m_1^2}$	—
н3182У	437006,41	1297991,13	Метод спутниковых геодезических измерений (определений)	$M_t = \sqrt{m_0^2 + m_1^2}$	—
н3185У	437007,78	1297988,03	Метод спутниковых геодезических измерений (определений)	$M_t = \sqrt{m_0^2 + m_1^2}$	—
н3183У	437013,13	1297990,40	Метод спутниковых геодезических измерений (определений)	$M_t = \sqrt{m_0^2 + m_1^2}$	—

2. Сведения о частях границ образуемого земельного участка :ЗУ1456 :

обозначение земельного участка

Обозначение части границ		Горизонтальное проложение (S), м	Описание прохождения части границ	Сведения о согласовании местоположения границ (согласовано/спорное)
от т.	до т.			
1	2	3	4	5
н3183У	н3184У	0,12	—	—
н3184У	н3180У	3,27	—	—
н3180У	н3182У	5,85	—	—
н3182У	н3185У	3,39	—	—
н3185У	н3183У	5,85	—	—

3. Сведения о характеристиках образуемого земельного участка :ЗУ1456 :

обозначение земельного участка

№ п/п	Наименование характеристик земельного участка	Значение характеристики
1	2	3
1.	Адрес земельного участка	—
1.1.	Сведения о местоположении земельного участка (при отсутствии адреса) в структурированном в соответствии с федеральной информационной адресной системой виде	—
1.2.	Дополнительные сведения о местоположении земельного участка	—
2	Категория земель	—
3	Вид (виды) разрешенного использования	—
3.1.	Дополнительные сведения об использовании земельного участка	—

1	2	3
4.	Реестровый номер границ территориальной зоны или в случае отсутствия такого реестрового номера ее индивидуальное обозначение (вид, тип, номер, индекс)	—
5.	Площадь земельного участка ± величина предельной погрешности определения (вычисления) площади (**Р ± ΔР**), **м^2**	20± —
6.	Формула, примененная для вычисления предельной погрешности определения площади земельного участка, с подставленными значениями и итоговые (вычисленные) значения (**ΔР**), м2	—
7.	Предельный минимальный и максимальный размеры земельного участка (**Рмин и Рмакс), м^2**	—
8.	Кадастровый или иной государственный учетный номер (инвентарный) объекта недвижимости, расположенного на образуемом земельном участке	—
9.	Кадастровые номера исходных земельных участков	—
9.1.	Кадастровый номер входящего в состав земельного участка, представляющего собой единое землепользование (номер контура многоконтурного земельного участка), преобразование которого осуществляется	—
9.2.	Кадастровые номера земельных участков, исключаемых из состава измененного (исходного) земельного участка, представляющего собой единое землепользование	—
9.3.	Кадастровый или иной государственный учетный номер (инвентарный) объекта недвижимости, расположенного на измененном земельном участке	—
10.	Условный номер земельного участка	—
11	Учетный номер проекта межевания территории	—
12	Дополнительные сведения об образовании земельного участка	—
13	Сведения о земельных участках (землях общего пользования, территории общего пользования), посредством которых обеспечивается доступ	—
14.	Иные сведения	—

4. Пояснения к сведениям об образуемом земельном участке

:ЗУ1456 **:**

обозначение земельного участка

1.	

1. Сведения о характерных точках границ образуемого земельного участка **40:26:000045:374:ЗУ1457** :

обозначение земельного участка

Зона № 1

Система координат МСК-40

Обозначение характерных точек границ	Координаты, м		Метод определения координат	Формулы, примененные для расчета средней квадратической погрешности определения координат характерных точек границ (M_t), с подставленными в такие формулы значениями и итоговые (вычисленные) значения M_t, м	Описание закрепления точки
	X	Y			
1	2	3	4	5	6
н3172У	437007,43	1298003,27	Метод спутниковых геодезических измерений (определений)	$M_t = \sqrt{m_0^2 + m_1^2}$	—
н3186У	437013,46	1298005,93	Метод спутниковых геодезических измерений (определений)	$M_t = \sqrt{m_0^2 + m_1^2}$	—
н3168У	437012,03	1298009,15	Метод спутниковых геодезических измерений (определений)	$M_t = \sqrt{m_0^2 + m_1^2}$	—
н3167У	437006,01	1298006,49	Метод спутниковых геодезических измерений (определений)	$M_t = \sqrt{m_0^2 + m_1^2}$	—
н3169У	437006,11	1298006,27	Метод спутниковых геодезических измерений (определений)	$M_t = \sqrt{m_0^2 + m_1^2}$	—
н3172У	437007,43	1298003,27	Метод спутниковых геодезических измерений (определений)	$M_t = \sqrt{m_0^2 + m_1^2}$	—

2. Сведения о частях границ образуемого земельного участка **40:26:000045:374:ЗУ1457** :

обозначение земельного участка

Обозначение части границ		Горизонтальное проложение (S), м	Описание прохождения части границ	Сведения о согласовании местоположения границ (согласовано/спорное)
от т.	до т.			

1	2	3	4	5
н3172У	н3186У	6,59	—	—
н3186У	н3168У	3,52	—	—
н3168У	н3167У	6,58	—	—
н3167У	н3169У	0,24	—	—
н3169У	н3172У	3,28	—	—

3. Сведения о характеристиках образуемого земельного участка **40:26:000045:374:ЗУ1457** :

обозначение земельного участка

№ п/п	Наименование характеристик земельного участка	Значение характеристики
1	2	3
1.	Адрес земельного участка	—
1.1.	Сведения о местоположении земельного участка (при отсутствии адреса) в структурированном в соответствии с федеральной информационной адресной системой виде	Калужская обл., г. Калуга, п. Силикатный
1.2.	Дополнительные сведения о местоположении земельного участка	—
2	Категория земель	Земли населенных пунктов
3	Вид (виды) разрешенного использования	Хранение автотранспорта
3.1.	Дополнительные сведения об использовании земельного участка	—
4.	Реестровый номер границ территориальной зоны или в случае отсутствия такого реестрового номера ее индивидуальное обозначение (вид, тип, номер, индекс)	—
5.	Площадь земельного участка ± величина предельной погрешности определения (вычисления) площади (**Р ± ΔР**), **м²**	23±2
6.	Формула, примененная для вычисления предельной погрешности определения площади земельного участка, с подставленными значениями и итоговые (вычисленные) значения (**ΔР**), м2	$\Delta P = 3,5 \cdot M_t \cdot \sqrt{P_{док}} = 3,5 \cdot 0,10 \cdot \sqrt{23} = 2$
7.	Предельный минимальный и максимальный размеры земельного участка (**Рмин и Рмакс), м²**	—
8.	Кадастровый или иной государственный учетный номер (инвентарный) объекта недвижимости, расположенного на образуемом земельном участке	—
9.	Кадастровые номера исходных земельных участков	40:26:000045:374
9.1.	Кадастровый номер входящего в состав земельного участка, представляющего собой единое землепользование (номер контура многоконтурного земельного участка), преобразование которого осуществляется	—

1	2	3
9.2.	Кадастровые номера земельных участков, исключаемых из состава измененного (исходного) земельного участка, представляющего собой единое землепользование	—
9.3.	Кадастровый или иной государственный учетный номер (инвентарный) объекта недвижимости, расположенного на измененном земельном участке	40:26:000043:1471, 40:26:000043:1474, 40:26:000043:1479, 40:26:000043:1653, 40:26:000043:1656, 40:26:000043:1674, 40:26:000043:1675, 40:26:000043:1683, 40:26:000043:1687, 40:26:000043:1713, 40:26:000043:1724, 40:26:000043:1726, 40:26:000043:1738, 40:26:000043:1742, 40:26:000043:1772, 40:26:000043:1827, 40:26:000043:1834, 40:26:000043:1837, 40:26:000043:1937
10.	Условный номер земельного участка	—
11	Учетный номер проекта межевания территории	—
12	Дополнительные сведения об образовании земельного участка	—
13	Сведения о земельных участках (землях общего пользования, территории общего пользования), посредством которых обеспечивается доступ	40:26:000045:374
14.	Иные сведения	—

4. Пояснения к сведениям об образуемом земельном участке **40:26:000045:374:ЗУ1457** :

обозначение земельного участка

1.	

1. Сведения о характерных точках границ образуемого земельного участка **40:26:000045:374:ЗУ1458** :

обозначение земельного участка

Система координат МСК-40 Зона № 1

Обозначение характерных точек границ	Координаты, м		Метод определения координат	Формулы, примененные для расчета средней квадратической погрешности определения координат характерных точек границ (M_t), с подставленными в такие формулы значениями и итоговые (вычисленные) значения M_t, м	Описание закрепления точки
	X	Y			
1	2	3	4	5	6

н3178У	437008,87	1298000,03	Метод спутниковых геодезических измерений (определений)	$M_t = \sqrt{m_0^2 + m_1^2}$	—
н3187У	437014,87	1298002,69	Метод спутниковых геодезических измерений (определений)	$M_t = \sqrt{m_0^2 + m_1^2}$	—
н3186У	437013,46	1298005,93	Метод спутниковых геодезических измерений (определений)	$M_t = \sqrt{m_0^2 + m_1^2}$	—
н3172У	437007,43	1298003,27	Метод спутниковых геодезических измерений (определений)	$M_t = \sqrt{m_0^2 + m_1^2}$	—
н3171У	437007,53	1298003,05	Метод спутниковых геодезических измерений (определений)	$M_t = \sqrt{m_0^2 + m_1^2}$	—
н3188У	437008,83	1298000,12	Метод спутниковых геодезических измерений (определений)	$M_t = \sqrt{m_0^2 + m_1^2}$	—
н3178У	437008,87	1298000,03	Метод спутниковых геодезических измерений (определений)	$M_t = \sqrt{m_0^2 + m_1^2}$	—

2. Сведения о частях границ образуемого земельного участка 40:26:000045:374:ЗУ1458 :

обозначение земельного участка

Обозначение части границ		Горизонтальное проложение (S), м	Описание прохождения части границ	Сведения о согласовании местоположения границ (согласовано/спорное)
от т.	до т.			
1	2	3	4	5
н3178У	н3187У	6,56	—	—
н3187У	н3186У	3,53	—	—
н3186У	н3172У	6,59	—	—
н3172У	н3171У	0,24	—	—
н3171У	н3188У	3,21	—	—
н3188У	н3178У	0,10	—	—

3. Сведения о характеристиках образуемого земельного участка **40:26:000045:374:ЗУ1458** :

обозначение земельного участка

№ п/п	Наименование характеристик земельного участка	Значение характеристики
1	2	3
1.	Адрес земельного участка	—
1.1.	Сведения о местоположении земельного участка (при отсутствии адреса) в структурированном в соответствии с федеральной информационной адресной системой виде	Калужская обл., г. Калуга, п. Силикатный
1.2.	Дополнительные сведения о местоположении земельного участка	—
2	Категория земель	Земли населенных пунктов
3	Вид (виды) разрешенного использования	Хранение автотранспорта
3.1.	Дополнительные сведения об использовании земельного участка	—
4.	Реестровый номер границ территориальной зоны или в случае отсутствия такого реестрового номера ее индивидуальное обозначение (вид, тип, номер, индекс)	—
5.	Площадь земельного участка ± величина предельной погрешности определения (вычисления) площади (**Р ± ΔР**), **м²**	23±2
6.	Формула, примененная для вычисления предельной погрешности определения площади земельного участка, с подставленными значениями и итоговые (вычисленные) значения (**ΔР**), м2	$\Delta P = 3,5 \cdot M_t \cdot \sqrt{P_{док}} = 3,5 \cdot 0,10 \cdot \sqrt{23} = 2$
7.	Предельный минимальный и максимальный размеры земельного участка (**Рмин и Рмакс), м²**	—
8.	Кадастровый или иной государственный учетный номер (инвентарный) объекта недвижимости, расположенного на образуемом земельном участке	—
9.	Кадастровые номера исходных земельных участков	40:26:000045:374
9.1.	Кадастровый номер входящего в состав земельного участка, представляющего собой единое землепользование (номер контура многоконтурного земельного участка), преобразование которого осуществляется	—
9.2.	Кадастровые номера земельных участков, исключаемых из состава измененного (исходного) земельного участка, представляющего собой единое землепользование	—
9.3.	Кадастровый или иной государственный учетный номер (инвентарный) объекта недвижимости, расположенного на измененном земельном участке	40:26:000043:1471, 40:26:000043:1474, 40:26:000043:1479, 40:26:000043:1653, 40:26:000043:1656, 40:26:000043:1674, 40:26:000043:1675, 40:26:000043:1683, 40:26:000043:1687,

1	2	3
		40:26:000043:1713, 40:26:000043:1724, 40:26:000043:1726, 40:26:000043:1738, 40:26:000043:1742, 40:26:000043:1772, 40:26:000043:1827, 40:26:000043:1834, 40:26:000043:1837, 40:26:000043:1937
10.	Условный номер земельного участка	—
11	Учетный номер проекта межевания территории	—
12	Дополнительные сведения об образовании земельного участка	—
13	Сведения о земельных участках (землях общего пользования, территории общего пользования), посредством которых обеспечивается доступ	40:26:000045:374
14.	Иные сведения	—

4. Пояснения к сведениям об образуемом земельном участке **40:26:000045:374:ЗУ1458** :

обозначение земельного участка

1.	

1. Сведения о характерных точках границ образуемого земельного участка **40:26:000045:374:ЗУ1459** :

обозначение земельного участка

Система координат МСК-40 Зона № 1

Обозначение характерных точек границ	Координаты, м		Метод определения координат	Формулы, примененные для расчета средней квадратической погрешности определения координат характерных точек границ (M_t), с подставленными в такие формулы значениями и итоговые (вычисленные) значения M_t, м	Описание закрепления точки
	X	Y			
1	2	3	4	5	6
н3177У	437010,29	1297996,81	Метод спутниковых геодезических измерений (определений)	$M_t = \sqrt{m_0^2 + m_1^2}$	—
н3189У	437016,26	1297999,45	Метод спутниковых геодезических измерений (определений)	$M_t = \sqrt{m_0^2 + m_1^2}$	—

н3187У	437014,87	1298002,69	Метод спутниковых геодезических измерений (определений)	$M_t = \sqrt{m_0^2 + m_1^2}$	—
н3178У	437008,87	1298000,03	Метод спутниковых геодезических измерений (определений)	$M_t = \sqrt{m_0^2 + m_1^2}$	—
н3177У	437010,29	1297996,81	Метод спутниковых геодезических измерений (определений)	$M_t = \sqrt{m_0^2 + m_1^2}$	—

2. Сведения о частях границ образуемого земельного участка **40:26:000045:374:ЗУ1459** **:**

обозначение земельного участка

Обозначение части границ		Горизонтальное проложение (S), м	Описание прохождения части границ	Сведения о согласовании местоположения границ (согласовано/спорное)
от т.	до т.			
1	2	3	4	5
н3177У	н3189У	6,53	—	—
н3189У	н3187У	3,53	—	—
н3187У	н3178У	6,56	—	—
н3178У	н3177У	3,52	—	—

3. Сведения о характеристиках образуемого земельного участка **40:26:000045:374:ЗУ1459** **:**

обозначение земельного участка

№ п/п	Наименование характеристик земельного участка	Значение характеристики
1	2	3
1.	Адрес земельного участка	—
1.1.	Сведения о местоположении земельного участка (при отсутствии адреса) в структурированном в соответствии с федеральной информационной адресной системой виде	Калужская обл., г. Калуга, п. Силикатный
1.2.	Дополнительные сведения о местоположении земельного участка	—
2	Категория земель	Земли населенных пунктов
3	Вид (виды) разрешенного использования	Хранение автотранспорта
3.1.	Дополнительные сведения об использовании земельного участка	—
4.	Реестровый номер границ территориальной зоны или в случае отсутствия такого реестрового номера ее индивидуальное обозначение (вид, тип, номер, индекс)	—

1	2	3
5.	Площадь земельного участка ± величина предельной погрешности определения (вычисления) площади (**Р ± ΔР**), **м²**	23±2
6.	Формула, примененная для вычисления предельной погрешности определения площади земельного участка, с подставленными значениями и итоговые (вычисленные) значения (**ΔР**), м2	$\Delta P = 3{,}5 \cdot M_t \cdot \sqrt{P_{док}} = 3{,}5 \cdot 0{,}10 \cdot \sqrt{23} = 2$
7.	Предельный минимальный и максимальный размеры земельного участка (**Рмин и Рмакс), м²**	—
8.	Кадастровый или иной государственный учетный номер (инвентарный) объекта недвижимости, расположенного на образуемом земельном участке	—
9.	Кадастровые номера исходных земельных участков	40:26:000045:374
9.1.	Кадастровый номер входящего в состав земельного участка, представляющего собой единое землепользование (номер контура многоконтурного земельного участка), преобразование которого осуществляется	—
9.2.	Кадастровые номера земельных участков, исключаемых из состава измененного (исходного) земельного участка, представляющего собой единое землепользование	—
9.3.	Кадастровый или иной государственный учетный номер (инвентарный) объекта недвижимости, расположенного на измененном земельном участке	40:26:000043:1471, 40:26:000043:1474, 40:26:000043:1479, 40:26:000043:1653, 40:26:000043:1656, 40:26:000043:1674, 40:26:000043:1675, 40:26:000043:1683, 40:26:000043:1687, 40:26:000043:1713, 40:26:000043:1724, 40:26:000043:1726, 40:26:000043:1738, 40:26:000043:1742, 40:26:000043:1772, 40:26:000043:1827, 40:26:000043:1834, 40:26:000043:1837, 40:26:000043:1937
10.	Условный номер земельного участка	—
11	Учетный номер проекта межевания территории	—
12	Дополнительные сведения об образовании земельного участка	—
13	Сведения о земельных участках (землях общего пользования, территории общего пользования), посредством которых обеспечивается доступ	40:26:000045:374
14.	Иные сведения	—

4. Пояснения к сведениям об образуемом земельном участке **40:26:000045:374:ЗУ1459** **:**

обозначение земельного участка

1.	

1. Сведения о характерных точках границ образуемого земельного участка **40:26:000045:374:ЗУ1460** :

обозначение земельного участка

Зона № 1

Система координат МСК-40

Обозначение характерных точек границ	Координаты, м		Метод определения координат	Формулы, примененные для расчета средней квадратической погрешности определения координат характерных точек границ (M_t), с подставленными в такие формулы значениями и итоговые (вычисленные) значения M_t, м	Описание закрепления точки
	X	Y			
1	2	3	4	5	6
н3181У	437011,65	1297993,74	Метод спутниковых геодезических измерений (определений)	$M_t = \sqrt{m_0^2 + m_1^2}$	—
н3190У	437017,59	1297996,37	Метод спутниковых геодезических измерений (определений)	$M_t = \sqrt{m_0^2 + m_1^2}$	—
н3189У	437016,26	1297999,45	Метод спутниковых геодезических измерений (определений)	$M_t = \sqrt{m_0^2 + m_1^2}$	—
н3177У	437010,29	1297996,81	Метод спутниковых геодезических измерений (определений)	$M_t = \sqrt{m_0^2 + m_1^2}$	—
н3176У	437010,34	1297996,70	Метод спутниковых геодезических измерений (определений)	$M_t = \sqrt{m_0^2 + m_1^2}$	—
н3181У	437011,65	1297993,74	Метод спутниковых геодезических измерений (определений)	$M_t = \sqrt{m_0^2 + m_1^2}$	—

2. Сведения о частях границ образуемого земельного участка **40:26:000045:374:ЗУ1460** :

обозначение земельного участка

Обозначение части границ		Горизонтальное проложение (S), м	Описание прохождения части границ	Сведения о согласовании местоположения границ (согласовано/спорное)
от т.	до т.			

1	2	3	4	5
н3181У	н3190У	6,50	—	—
н3190У	н3189У	3,35	—	—
н3189У	н3177У	6,53	—	—
н3177У	н3176У	0,12	—	—
н3176У	н3181У	3,24	—	—

3. Сведения о характеристиках образуемого земельного участка **40:26:000045:374:ЗУ1460** :

обозначение земельного участка

№ п/п	Наименование характеристик земельного участка	Значение характеристики
1	2	3
1.	Адрес земельного участка	—
1.1.	Сведения о местоположении земельного участка (при отсутствии адреса) в структурированном в соответствии с федеральной информационной адресной системой виде	Калужская обл., г. Калуга, п. Силикатный
1.2.	Дополнительные сведения о местоположении земельного участка	—
2	Категория земель	Земли населенных пунктов
3	Вид (виды) разрешенного использования	Хранение автотранспорта
3.1.	Дополнительные сведения об использовании земельного участка	—
4.	Реестровый номер границ территориальной зоны или в случае отсутствия такого реестрового номера ее индивидуальное обозначение (вид, тип, номер, индекс)	—
5.	Площадь земельного участка ± величина предельной погрешности определения (вычисления) площади (**Р ± ΔР**), **м²**	22±2
6.	Формула, примененная для вычисления предельной погрешности определения площади земельного участка, с подставленными значениями и итоговые (вычисленные) значения (**ΔР**), м2	$\Delta P = 3,5 \cdot M_t \cdot \sqrt{P_{док}} = 3,5 \cdot 0,10 \cdot \sqrt{22} = 2$
7.	Предельный минимальный и максимальный размеры земельного участка (**Рмин и Рмакс), м²**	—
8.	Кадастровый или иной государственный учетный номер (инвентарный) объекта недвижимости, расположенного на образуемом земельном участке	—
9.	Кадастровые номера исходных земельных участков	40:26:000045:374
9.1.	Кадастровый номер входящего в состав земельного участка, представляющего собой единое землепользование (номер контура многоконтурного земельного участка), преобразование которого осуществляется	—

1	2	3
9.2.	Кадастровые номера земельных участков, исключаемых из состава измененного (исходного) земельного участка, представляющего собой единое землепользование	—
9.3.	Кадастровый или иной государственный учетный номер (инвентарный) объекта недвижимости, расположенного на измененном земельном участке	40:26:000043:1471, 40:26:000043:1474, 40:26:000043:1479, 40:26:000043:1653, 40:26:000043:1656, 40:26:000043:1674, 40:26:000043:1675, 40:26:000043:1683, 40:26:000043:1687, 40:26:000043:1713, 40:26:000043:1724, 40:26:000043:1726, 40:26:000043:1738, 40:26:000043:1742, 40:26:000043:1772, 40:26:000043:1827, 40:26:000043:1834, 40:26:000043:1837, 40:26:000043:1937
10.	Условный номер земельного участка	—
11	Учетный номер проекта межевания территории	—
12	Дополнительные сведения об образовании земельного участка	—
13	Сведения о земельных участках (землях общего пользования, территории общего пользования), посредством которых обеспечивается доступ	40:26:000045:374
14.	Иные сведения	—

4. Пояснения к сведениям об образуемом земельном участке **40:26:000045:374:ЗУ1460** :

обозначение земельного участка

1.	

1. Сведения о характерных точках границ образуемого земельного участка **40:26:000045:374:ЗУ1461** :

обозначение земельного участка

Система координат МСК-40 Зона № 1

Обозначение характерных точек границ	Координаты, м		Метод определения координат	Формулы, примененные для расчета средней квадратической погрешности определения координат характерных точек границ (M_t), с подставленными в такие формулы значениями и итоговые (вычисленные) значения M_t, м	Описание закрепления точки
	X	Y			
1	2	3	4	5	6

н3184У	437013,08	1297990,51	Метод спутниковых геодезических измерений (определений)	$M_t = \sqrt{m_0^2 + m_1^2}$	—
н3191У	437018,92	1297993,25	Метод спутниковых геодезических измерений (определений)	$M_t = \sqrt{m_0^2 + m_1^2}$	—
н3190У	437017,59	1297996,37	Метод спутниковых геодезических измерений (определений)	$M_t = \sqrt{m_0^2 + m_1^2}$	—
н3181У	437011,65	1297993,74	Метод спутниковых геодезических измерений (определений)	$M_t = \sqrt{m_0^2 + m_1^2}$	—
н3180У	437011,76	1297993,50	Метод спутниковых геодезических измерений (определений)	$M_t = \sqrt{m_0^2 + m_1^2}$	—
н3184У	437013,08	1297990,51	Метод спутниковых геодезических измерений (определений)	$M_t = \sqrt{m_0^2 + m_1^2}$	—

2. Сведения о частях границ образуемого земельного участка **40:26:000045:374:ЗУ1461** **:**

обозначение земельного участка

Обозначение части границ		Горизонтальное проложение (S), м	Описание прохождения части границ	Сведения о согласовании местоположения границ (согласовано/спорное)
от т.	до т.			
1	2	3	4	5
н3184У	н3191У	6,45	—	—
н3191У	н3190У	3,39	—	—
н3190У	н3181У	6,50	—	—
н3181У	н3180У	0,26	—	—
н3180У	н3184У	3,27	—	—

3. Сведения о характеристиках образуемого земельного участка **40:26:000045:374:ЗУ1461** **:**

обозначение земельного участка

№ п/п	Наименование характеристик земельного участка	Значение характеристики
1	2	3
1.	Адрес земельного участка	—

1	2	3
1.1.	Сведения о местоположении земельного участка (при отсутствии адреса) в структурированном в соответствии с федеральной информационной адресной системой виде	Калужская обл., г. Калуга, п. Силикатный
1.2.	Дополнительные сведения о местоположении земельного участка	—
2	Категория земель	Земли населенных пунктов
3	Вид (виды) разрешенного использования	Хранение автотранспорта
3.1.	Дополнительные сведения об использовании земельного участка	—
4.	Реестровый номер границ территориальной зоны или в случае отсутствия такого реестрового номера ее индивидуальное обозначение (вид, тип, номер, индекс)	—
5.	Площадь земельного участка ± величина предельной погрешности определения (вычисления) площади (**Р ± ΔР**), **м²**	22±2
6.	Формула, примененная для вычисления предельной погрешности определения площади земельного участка, с подставленными значениями и итоговые (вычисленные) значения (**ΔР**), м2	$\Delta P = 3,5 \cdot M_t \cdot \sqrt{P_{док}} = 3,5 \cdot 0,10 \cdot \sqrt{22} = 2$
7.	Предельный минимальный и максимальный размеры земельного участка (**Рмин и Рмакс), м²**	—
8.	Кадастровый или иной государственный учетный номер (инвентарный) объекта недвижимости, расположенного на образуемом земельном участке	—
9.	Кадастровые номера исходных земельных участков	40:26:000045:374
9.1.	Кадастровый номер входящего в состав земельного участка, представляющего собой единое землепользование (номер контура многоконтурного земельного участка), преобразование которого осуществляется	—
9.2.	Кадастровые номера земельных участков, исключаемых из состава измененного (исходного) земельного участка, представляющего собой единое землепользование	—
9.3.	Кадастровый или иной государственный учетный номер (инвентарный) объекта недвижимости, расположенного на измененном земельном участке	40:26:000043:1471, 40:26:000043:1474, 40:26:000043:1479, 40:26:000043:1653, 40:26:000043:1656, 40:26:000043:1674, 40:26:000043:1675, 40:26:000043:1683, 40:26:000043:1687, 40:26:000043:1713, 40:26:000043:1724, 40:26:000043:1726, 40:26:000043:1738, 40:26:000043:1742, 40:26:000043:1772, 40:26:000043:1827, 40:26:000043:1834, 40:26:000043:1837, 40:26:000043:1937
10.	Условный номер земельного участка	—
11	Учетный номер проекта межевания территории	—

1	2	3
12	Дополнительные сведения об образовании земельного участка	—
13	Сведения о земельных участках (землях общего пользования, территории общего пользования), посредством которых обеспечивается доступ	40:26:000045:374
14.	Иные сведения	—

4. Пояснения к сведениям об образуемом земельном участке **40:26:000045:374:ЗУ1461** :

обозначение земельного участка

1.	

1. Сведения о характерных точках границ образуемого земельного участка **40:26:000045:374:ЗУ1462** :

обозначение земельного участка

Система координат МСК-40 Зона № 1

Обозначение характерных точек границ	Координаты, м		Метод определения координат	Формулы, примененные для расчета средней квадратической погрешности определения координат характерных точек границ (M_t), с подставленными в такие формулы значениями и итоговые (вычисленные) значения M_t, м	Описание закрепления точки
	X	Y			
1	2	3	4	5	6
н3192У	437014,56	1297987,17	Метод спутниковых геодезических измерений (определений)	$M_t = \sqrt{m_0^2 + m_1^2}$	—
н3193У	437020,44	1297989,81	Метод спутниковых геодезических измерений (определений)	$M_t = \sqrt{m_0^2 + m_1^2}$	—
н3191У	437018,92	1297993,25	Метод спутниковых геодезических измерений (определений)	$M_t = \sqrt{m_0^2 + m_1^2}$	—
н3184У	437013,08	1297990,51	Метод спутниковых геодезических измерений (определений)	$M_t = \sqrt{m_0^2 + m_1^2}$	—

н3183У	437013,13	1297990,40	Метод спутниковых геодезических измерений (определений)	$M_t = \sqrt{m_0^2 + m_1^2}$	—
н3192У	437014,56	1297987,17	Метод спутниковых геодезических измерений (определений)	$M_t = \sqrt{m_0^2 + m_1^2}$	—

2. Сведения о частях границ образуемого земельного участка **40:26:000045:374:ЗУ1462** **:**

обозначение земельного участка

Обозначение части границ		Горизонтальное проложение (S), м	Описание прохождения части границ	Сведения о согласовании местоположения границ (согласовано/спорное)
от т.	до т.			
1	2	3	4	5
н3192У	н3193У	6,45	—	—
н3193У	н3191У	3,76	—	—
н3191У	н3184У	6,45	—	—
н3184У	н3183У	0,12	—	—
н3183У	н3192У	3,53	—	—

3. Сведения о характеристиках образуемого земельного участка **40:26:000045:374:ЗУ1462** **:**

обозначение земельного участка

№ п/п	Наименование характеристик земельного участка	Значение характеристики
1	2	3
1.	Адрес земельного участка	—
1.1.	Сведения о местоположении земельного участка (при отсутствии адреса) в структурированном в соответствии с федеральной информационной адресной системой виде	Калужская обл., г. Калуга, п. Силикатный
1.2.	Дополнительные сведения о местоположении земельного участка	—
2	Категория земель	Земли населенных пунктов
3	Вид (виды) разрешенного использования	Хранение автотранспорта
3.1.	Дополнительные сведения об использовании земельного участка	—
4.	Реестровый номер границ территориальной зоны или в случае отсутствия такого реестрового номера ее индивидуальное обозначение (вид, тип, номер, индекс)	—
5.	Площадь земельного участка ± величина предельной погрешности определения (вычисления) площади (**Р ± ΔР**), **м²**	24±2

1	2	3
6.	Формула, примененная для вычисления предельной погрешности определения площади земельного участка, с подставленными значениями и итоговые (вычисленные) значения (**ΔР**), м2	$\Delta P = 3,5 \cdot M_t \cdot \sqrt{P_{док}} = 3,5 \cdot 0,10 \cdot \sqrt{24} = 2$
7.	Предельный минимальный и максимальный размеры земельного участка (**Рмин и Рмакс), м^2**	—
8.	Кадастровый или иной государственный учетный номер (инвентарный) объекта недвижимости, расположенного на образуемом земельном участке	—
9.	Кадастровые номера исходных земельных участков	40:26:000045:374
9.1.	Кадастровый номер входящего в состав земельного участка, представляющего собой единое землепользование (номер контура многоконтурного земельного участка), преобразование которого осуществляется	—
9.2.	Кадастровые номера земельных участков, исключаемых из состава измененного (исходного) земельного участка, представляющего собой единое землепользование	—
9.3.	Кадастровый или иной государственный учетный номер (инвентарный) объекта недвижимости, расположенного на измененном земельном участке	40:26:000043:1471, 40:26:000043:1474, 40:26:000043:1479, 40:26:000043:1653, 40:26:000043:1656, 40:26:000043:1674, 40:26:000043:1675, 40:26:000043:1683, 40:26:000043:1687, 40:26:000043:1713, 40:26:000043:1724, 40:26:000043:1726, 40:26:000043:1738, 40:26:000043:1742, 40:26:000043:1772, 40:26:000043:1827, 40:26:000043:1834, 40:26:000043:1837, 40:26:000043:1937
10.	Условный номер земельного участка	—
11	Учетный номер проекта межевания территории	—
12	Дополнительные сведения об образовании земельного участка	—
13	Сведения о земельных участках (землях общего пользования, территории общего пользования), посредством которых обеспечивается доступ	40:26:000045:374
14.	Иные сведения	—

4. Пояснения к сведениям об образуемом земельном участке **40:26:000045:374:ЗУ1462** **:**

обозначение земельного участка

1.	

1. Сведения о характерных точках границ образуемого земельного участка **:ЗУ1463** :

обозначение земельного участка

Система координат МСК-40 Зона № 1

Обозначение характерных точек границ	Координаты, м		Метод определения координат	Формулы, примененные для расчета средней квадратической погрешности определения координат характерных точек границ (M_t), с подставленными в такие формулы значениями и итоговые (вычисленные) значения M_t, м	Описание закрепления точки
	X	Y			
1	2	3	4	5	6
н3194У	437014,64	1297986,98	Метод спутниковых геодезических измерений (определений)	$M_t = \sqrt{m_0^2 + m_1^2}$	—
н3192У	437014,56	1297987,17	Метод спутниковых геодезических измерений (определений)	$M_t = \sqrt{m_0^2 + m_1^2}$	—
н3183У	437013,13	1297990,40	Метод спутниковых геодезических измерений (определений)	$M_t = \sqrt{m_0^2 + m_1^2}$	—
н3185У	437007,78	1297988,03	Метод спутниковых геодезических измерений (определений)	$M_t = \sqrt{m_0^2 + m_1^2}$	—
н3195У	437009,29	1297984,62	Метод спутниковых геодезических измерений (определений)	$M_t = \sqrt{m_0^2 + m_1^2}$	—
н3194У	437014,64	1297986,98	Метод спутниковых геодезических измерений (определений)	$M_t = \sqrt{m_0^2 + m_1^2}$	—

2. Сведения о частях границ образуемого земельного участка **:ЗУ1463** :

обозначение земельного участка

Обозначение части границ		Горизонтальное проложение (S), м	Описание прохождения части границ	Сведения о согласовании местоположения границ (согласовано/спорное)
от т.	до т.			

1	2	3	4	5
н3194У	н3192У	0,21	—	—
н3192У	н3183У	3,53	—	—
н3183У	н3185У	5,85	—	—
н3185У	н3195У	3,73	—	—
н3195У	н3194У	5,85	—	—

3. Сведения о характеристиках образуемого земельного участка **:ЗУ1463** **:**

обозначение земельного участка

№ п/п	Наименование характеристик земельного участка	Значение характеристики
1	2	3
1.	Адрес земельного участка	—
1.1.	Сведения о местоположении земельного участка (при отсутствии адреса) в структурированном в соответствии с федеральной информационной адресной системой виде	—
1.2.	Дополнительные сведения о местоположении земельного участка	—
2	Категория земель	—
3	Вид (виды) разрешенного использования	—
3.1.	Дополнительные сведения об использовании земельного участка	—
4.	Реестровый номер границ территориальной зоны или в случае отсутствия такого реестрового номера ее индивидуальное обозначение (вид, тип, номер, индекс)	—
5.	Площадь земельного участка ± величина предельной погрешности определения (вычисления) площади (**Р ± ΔР**), **м^2**	22±—
6.	Формула, примененная для вычисления предельной погрешности определения площади земельного участка, с подставленными значениями и итоговые (вычисленные) значения (**ΔР**), м2	—
7.	Предельный минимальный и максимальный размеры земельного участка (**Рмин и Рмакс), м^2**	—
8.	Кадастровый или иной государственный учетный номер (инвентарный) объекта недвижимости, расположенного на образуемом земельном участке	—
9.	Кадастровые номера исходных земельных участков	—
9.1.	Кадастровый номер входящего в состав земельного участка, представляющего собой единое землепользование (номер контура многоконтурного земельного участка), преобразование которого осуществляется	—

1	2	3
9.2.	Кадастровые номера земельных участков, исключаемых из состава измененного (исходного) земельного участка, представляющего собой единое землепользование	—
9.3.	Кадастровый или иной государственный учетный номер (инвентарный) объекта недвижимости, расположенного на измененном земельном участке	—
10.	Условный номер земельного участка	—
11	Учетный номер проекта межевания территории	—
12	Дополнительные сведения об образовании земельного участка	—
13	Сведения о земельных участках (землях общего пользования, территории общего пользования), посредством которых обеспечивается доступ	—
14.	Иные сведения	—

4. Пояснения к сведениям об образуемом земельном участке **:ЗУ1463** :

обозначение земельного участка

1.	

1. Сведения о характерных точках границ образуемого земельного участка **40:26:000045:374:ЗУ1464** :

обозначение земельного участка

Система координат МСК-40 Зона № 1

Обозначение характерных точек границ	Координаты, м		Метод определения координат	Формулы, примененные для расчета средней квадратической погрешности определения координат характерных точек границ (M_t), с подставленными в такие формулы значениями и итоговые (вычисленные) значения M_t, м	Описание закрепления точки
	X	Y			
1	2	3	4	5	6
н3196У	437015,97	1297983,97	Метод спутниковых геодезических измерений (определений)	$M_t = \sqrt{m_0^2 + m_1^2}$	—
н3197У	437021,88	1297986,59	Метод спутниковых геодезических измерений (определений)	$M_t = \sqrt{m_0^2 + m_1^2}$	—

н3193У	437020,44	1297989,81	Метод спутниковых геодезических измерений (определений)	$M_t = \sqrt{m_0^2 + m_1^2}$	—
н3192У	437014,56	1297987,17	Метод спутниковых геодезических измерений (определений)	$M_t = \sqrt{m_0^2 + m_1^2}$	—
н3194У	437014,64	1297986,98	Метод спутниковых геодезических измерений (определений)	$M_t = \sqrt{m_0^2 + m_1^2}$	—
н3196У	437015,97	1297983,97	Метод спутниковых геодезических измерений (определений)	$M_t = \sqrt{m_0^2 + m_1^2}$	—

2. Сведения о частях границ образуемого земельного участка **40:26:000045:374:ЗУ1464** **:**

обозначение земельного участка

Обозначение части границ		Горизонтальное проложение (S), м	Описание прохождения части границ	Сведения о согласовании местоположения границ (согласовано/спорное)
от т.	до т.			
1	2	3	4	5
н3196У	н3197У	6,46	—	—
н3197У	н3193У	3,53	—	—
н3193У	н3192У	6,45	—	—
н3192У	н3194У	0,21	—	—
н3194У	н3196У	3,29	—	—

3. Сведения о характеристиках образуемого земельного участка **40:26:000045:374:ЗУ1464** **:**

обозначение земельного участка

№ п/п	Наименование характеристик земельного участка	Значение характеристики
1	2	3
1.	Адрес земельного участка	—
1.1.	Сведения о местоположении земельного участка (при отсутствии адреса) в структурированном в соответствии с федеральной информационной адресной системой виде	Калужская обл., г. Калуга, п. Силикатный
1.2.	Дополнительные сведения о местоположении земельного участка	—
2	Категория земель	Земли населенных пунктов
3	Вид (виды) разрешенного использования	Хранение автотранспорта
3.1.	Дополнительные сведения об использовании земельного участка	—

1	2	3
4.	Реестровый номер границ территориальной зоны или в случае отсутствия такого реестрового номера ее индивидуальное обозначение (вид, тип, номер, индекс)	—
5.	Площадь земельного участка ± величина предельной погрешности определения (вычисления) площади (**Р ± ΔР**), **м²**	23±2
6.	Формула, примененная для вычисления предельной погрешности определения площади земельного участка, с подставленными значениями и итоговые (вычисленные) значения (**ΔР**), м2	$\Delta P = 3,5 \cdot M_t \cdot \sqrt{P_{док}} = 3,5 \cdot 0,10 \cdot \sqrt{23} = 2$
7.	Предельный минимальный и максимальный размеры земельного участка (**Рмин и Рмакс), м²**	—
8.	Кадастровый или иной государственный учетный номер (инвентарный) объекта недвижимости, расположенного на образуемом земельном участке	—
9.	Кадастровые номера исходных земельных участков	40:26:000045:374
9.1.	Кадастровый номер входящего в состав земельного участка, представляющего собой единое землепользование (номер контура многоконтурного земельного участка), преобразование которого осуществляется	—
9.2.	Кадастровые номера земельных участков, исключаемых из состава измененного (исходного) земельного участка, представляющего собой единое землепользование	—
9.3.	Кадастровый или иной государственный учетный номер (инвентарный) объекта недвижимости, расположенного на измененном земельном участке	40:26:000043:1471, 40:26:000043:1474, 40:26:000043:1479, 40:26:000043:1653, 40:26:000043:1656, 40:26:000043:1674, 40:26:000043:1675, 40:26:000043:1683, 40:26:000043:1687, 40:26:000043:1713, 40:26:000043:1724, 40:26:000043:1726, 40:26:000043:1738, 40:26:000043:1742, 40:26:000043:1772, 40:26:000043:1827, 40:26:000043:1834, 40:26:000043:1837, 40:26:000043:1937
10.	Условный номер земельного участка	—
11	Учетный номер проекта межевания территории	—
12	Дополнительные сведения об образовании земельного участка	—
13	Сведения о земельных участках (землях общего пользования, территории общего пользования), посредством которых обеспечивается доступ	40:26:000045:374
14.	Иные сведения	—

4. Пояснения к сведениям об образуемом земельном участке **40:26:000045:374:ЗУ1464** :

обозначение земельного участка

1.	

1. Сведения о характерных точках границ образуемого земельного участка **:ЗУ1465** :

обозначение земельного участка

Система координат МСК-40 Зона № 1

Обозначение характерных точек границ	Координаты, м		Метод определения координат	Формулы, примененные для расчета средней квадратической погрешности определения координат характерных точек границ (M_t), с подставленными в такие формулы значениями и итоговые (вычисленные) значения M_t, м	Описание закрепления точки
	X	Y			
1	2	3	4	5	6
н3196У	437015,97	1297983,97	Метод спутниковых геодезических измерений (определений)	$M_t = \sqrt{m_0^2 + m_1^2}$	—
н3194У	437014,64	1297986,98	Метод спутниковых геодезических измерений (определений)	$M_t = \sqrt{m_0^2 + m_1^2}$	—
н3195У	437009,29	1297984,62	Метод спутниковых геодезических измерений (определений)	$M_t = \sqrt{m_0^2 + m_1^2}$	—
н3198У	437010,58	1297981,67	Метод спутниковых геодезических измерений (определений)	$M_t = \sqrt{m_0^2 + m_1^2}$	—
н3196У	437015,97	1297983,97	Метод спутниковых геодезических измерений (определений)	$M_t = \sqrt{m_0^2 + m_1^2}$	—

2. Сведения о частях границ образуемого земельного участка :ЗУ1465 :

обозначение земельного участка

Обозначение части границ		Горизонтальное проложение (S), м	Описание прохождения части границ	Сведения о согласовании местоположения границ (согласовано/спорное)
от т.	до т.			
1	2	3	4	5
н3196У	н3194У	3,29	—	—
н3194У	н3195У	5,85	—	—
н3195У	н3198У	3,22	—	—
н3198У	н3196У	5,86	—	—

3. Сведения о характеристиках образуемого земельного участка :ЗУ1465 :

обозначение земельного участка

№ п/п	Наименование характеристик земельного участка	Значение характеристики
1	2	3
1.	Адрес земельного участка	—
1.1.	Сведения о местоположении земельного участка (при отсутствии адреса) в структурированном в соответствии с федеральной информационной адресной системой виде	—
1.2.	Дополнительные сведения о местоположении земельного участка	—
2	Категория земель	—
3	Вид (виды) разрешенного использования	—
3.1.	Дополнительные сведения об использовании земельного участка	—
4.	Реестровый номер границ территориальной зоны или в случае отсутствия такого реестрового номера ее индивидуальное обозначение (вид, тип, номер, индекс)	—
5.	Площадь земельного участка ± величина предельной погрешности определения (вычисления) площади (**Р ± ΔР**), **м^2**	19±—
6.	Формула, примененная для вычисления предельной погрешности определения площади земельного участка, с подставленными значениями и итоговые (вычисленные) значения (**ΔР**), м2	—
7.	Предельный минимальный и максимальный размеры земельного участка (**Рмин и Рмакс), м^2**	—
8.	Кадастровый или иной государственный учетный номер (инвентарный) объекта недвижимости, расположенного на образуемом земельном участке	—

1	2	3
9.	Кадастровые номера исходных земельных участков	—
9.1.	Кадастровый номер входящего в состав земельного участка, представляющего собой единое землепользование (номер контура многоконтурного земельного участка), преобразование которого осуществляется	—
9.2.	Кадастровые номера земельных участков, исключаемых из состава измененного (исходного) земельного участка, представляющего собой единое землепользование	—
9.3.	Кадастровый или иной государственный учетный номер (инвентарный) объекта недвижимости, расположенного на измененном земельном участке	—
10.	Условный номер земельного участка	—
11	Учетный номер проекта межевания территории	—
12	Дополнительные сведения об образовании земельного участка	—
13	Сведения о земельных участках (землях общего пользования, территории общего пользования), посредством которых обеспечивается доступ	—
14.	Иные сведения	—

4. Пояснения к сведениям об образуемом земельном участке **:ЗУ1465** :

обозначение земельного участка

1.	

1. Сведения о характерных точках границ образуемого земельного участка **40:26:000045:374:ЗУ1466** :

обозначение земельного участка

Система координат МСК-40 Зона № 1

Обозначение характерных точек границ	Координаты, м		Метод определения координат	Формулы, примененные для расчета средней квадратической погрешности определения координат характерных точек границ (M_t), с подставленными в такие формулы значениями и итоговые (вычисленные) значения M_t, м	Описание закрепления точки
	X	Y			
1	2	3	4	5	6

н3199У	437018,77	1297977,66	Метод спутниковых геодезических измерений (определений)	$M_t = \sqrt{m_0^2 + m_1^2}$	—
н3200У	437024,69	1297980,29	Метод спутниковых геодезических измерений (определений)	$M_t = \sqrt{m_0^2 + m_1^2}$	—
н3201У	437023,30	1297983,42	Метод спутниковых геодезических измерений (определений)	$M_t = \sqrt{m_0^2 + m_1^2}$	—
н3202У	437017,39	1297980,77	Метод спутниковых геодезических измерений (определений)	$M_t = \sqrt{m_0^2 + m_1^2}$	—
н3199У	437018,77	1297977,66	Метод спутниковых геодезических измерений (определений)	$M_t = \sqrt{m_0^2 + m_1^2}$	—

2. Сведения о частях границ образуемого земельного участка **40:26:000045:374:ЗУ1466** **:**

обозначение земельного участка

Обозначение части границ		Горизонтальное проложение (S), м	Описание прохождения части границ	Сведения о согласовании местоположения границ (согласовано/спорное)
от т.	до т.			
1	2	3	4	5
н3199У	н3200У	6,48	—	—
н3200У	н3201У	3,42	—	—
н3201У	н3202У	6,48	—	—
н3202У	н3199У	3,40	—	—

3. Сведения о характеристиках образуемого земельного участка **40:26:000045:374:ЗУ1466** **:**

обозначение земельного участка

№ п/п	Наименование характеристик земельного участка	Значение характеристики
1	2	3
1.	Адрес земельного участка	—
1.1.	Сведения о местоположении земельного участка (при отсутствии адреса) в структурированном в соответствии с федеральной информационной адресной системой виде	Калужская обл., г. Калуга, п. Силикатный
1.2.	Дополнительные сведения о местоположении земельного участка	—
2	Категория земель	Земли населенных пунктов

1	2	3
3	Вид (виды) разрешенного использования	Хранение автотранспорта
3.1.	Дополнительные сведения об использовании земельного участка	—
4.	Реестровый номер границ территориальной зоны или в случае отсутствия такого реестрового номера ее индивидуальное обозначение (вид, тип, номер, индекс)	—
5.	Площадь земельного участка ± величина предельной погрешности определения (вычисления) площади (**Р ± ΔР**), **м^2**	22±2
6.	Формула, примененная для вычисления предельной погрешности определения площади земельного участка, с подставленными значениями и итоговые (вычисленные) значения (**ΔР**), м2	$\Delta P = 3{,}5 \cdot M_t \cdot \sqrt{P_{док}} = 3{,}5 \cdot 0{,}10 \cdot \sqrt{22} = 2$
7.	Предельный минимальный и максимальный размеры земельного участка (**Рмин и Рмакс), м^2**	—
8.	Кадастровый или иной государственный учетный номер (инвентарный) объекта недвижимости, расположенного на образуемом земельном участке	—
9.	Кадастровые номера исходных земельных участков	40:26:000045:374
9.1.	Кадастровый номер входящего в состав земельного участка, представляющего собой единое землепользование (номер контура многоконтурного земельного участка), преобразование которого осуществляется	—
9.2.	Кадастровые номера земельных участков, исключаемых из состава измененного (исходного) земельного участка, представляющего собой единое землепользование	—
9.3.	Кадастровый или иной государственный учетный номер (инвентарный) объекта недвижимости, расположенного на измененном земельном участке	40:26:000043:1471, 40:26:000043:1474, 40:26:000043:1479, 40:26:000043:1653, 40:26:000043:1656, 40:26:000043:1674, 40:26:000043:1675, 40:26:000043:1683, 40:26:000043:1687, 40:26:000043:1713, 40:26:000043:1724, 40:26:000043:1726, 40:26:000043:1738, 40:26:000043:1742, 40:26:000043:1772, 40:26:000043:1827, 40:26:000043:1834, 40:26:000043:1837, 40:26:000043:1937
10.	Условный номер земельного участка	—
11	Учетный номер проекта межевания территории	—
12	Дополнительные сведения об образовании земельного участка	—
13	Сведения о земельных участках (землях общего пользования, территории общего пользования), посредством которых обеспечивается доступ	40:26:000045:374
14.	Иные сведения	—

4. Пояснения к сведениям об образуемом земельном участке **40:26:000045:374:ЗУ1466** :

обозначение земельного участка

1.	

1. Сведения о характерных точках границ образуемого земельного участка **40:26:000045:374:ЗУ1467** :

обозначение земельного участка

Система координат МСК-40 Зона № 1

Обозначение характерных точек границ	**Координаты, м**		**Метод определения координат**	**Формулы, примененные для расчета средней квадратической погрешности определения координат характерных точек границ (M_t), с подставленными в такие формулы значениями и итоговые (вычисленные) значения M_t, м**	**Описание закрепления точки**
	X	**Y**			
1	**2**	**3**	**4**	**5**	**6**
н3203У	437020,19	1297974,46	Метод спутниковых геодезических измерений (определений)	$M_t = \sqrt{m_0^2 + m_1^2}$	—
н3204У	437026,10	1297977,08	Метод спутниковых геодезических измерений (определений)	$M_t = \sqrt{m_0^2 + m_1^2}$	—
н3200У	437024,69	1297980,29	Метод спутниковых геодезических измерений (определений)	$M_t = \sqrt{m_0^2 + m_1^2}$	—
н3199У	437018,77	1297977,66	Метод спутниковых геодезических измерений (определений)	$M_t = \sqrt{m_0^2 + m_1^2}$	—
н3203У	437020,19	1297974,46	Метод спутниковых геодезических измерений (определений)	$M_t = \sqrt{m_0^2 + m_1^2}$	—

2. Сведения о частях границ образуемого земельного участка **40:26:000045:374:ЗУ1467** :

обозначение земельного участка

Обозначение части границ		Горизонтальное проложение (S), м	Описание прохождения части границ	Сведения о согласовании местоположения границ (согласовано/спорное)
от т.	до т.			
1	2	3	4	5
н3203У	н3204У	6,46	—	—
н3204У	н3200У	3,51	—	—
н3200У	н3199У	6,48	—	—
н3199У	н3203У	3,50	—	—

3. Сведения о характеристиках образуемого земельного участка **40:26:000045:374:ЗУ1467** :

обозначение земельного участка

№ п/п	Наименование характеристик земельного участка	Значение характеристики
1	2	3
1.	Адрес земельного участка	—
1.1.	Сведения о местоположении земельного участка (при отсутствии адреса) в структурированном в соответствии с федеральной информационной адресной системой виде	Калужская обл., г. Калуга, п. Силикатный
1.2.	Дополнительные сведения о местоположении земельного участка	—
2	Категория земель	Земли населенных пунктов
3	Вид (виды) разрешенного использования	Хранение автотранспорта
3.1.	Дополнительные сведения об использовании земельного участка	—
4.	Реестровый номер границ территориальной зоны или в случае отсутствия такого реестрового номера ее индивидуальное обозначение (вид, тип, номер, индекс)	—
5.	Площадь земельного участка ± величина предельной погрешности определения (вычисления) площади (**Р ± ΔР**), **м^2**	23±2
6.	Формула, примененная для вычисления предельной погрешности определения площади земельного участка, с подставленными значениями и итоговые (вычисленные) значения (**ΔР**), м2	$\Delta P = 3,5 \cdot M_t \cdot \sqrt{P_{док}} = 3,5 \cdot 0,10 \cdot \sqrt{23} = 2$
7.	Предельный минимальный и максимальный размеры земельного участка (**Рмин и Рмакс), м^2**	—
8.	Кадастровый или иной государственный учетный номер (инвентарный) объекта недвижимости, расположенного на образуемом земельном участке	—

1	2	3
9.	Кадастровые номера исходных земельных участков	40:26:000045:374
9.1.	Кадастровый номер входящего в состав земельного участка, представляющего собой единое землепользование (номер контура многоконтурного земельного участка), преобразование которого осуществляется	—
9.2.	Кадастровые номера земельных участков, исключаемых из состава измененного (исходного) земельного участка, представляющего собой единое землепользование	—
9.3.	Кадастровый или иной государственный учетный номер (инвентарный) объекта недвижимости, расположенного на измененном земельном участке	40:26:000043:1471, 40:26:000043:1474, 40:26:000043:1479, 40:26:000043:1653, 40:26:000043:1656, 40:26:000043:1674, 40:26:000043:1675, 40:26:000043:1683, 40:26:000043:1687, 40:26:000043:1713, 40:26:000043:1724, 40:26:000043:1726, 40:26:000043:1738, 40:26:000043:1742, 40:26:000043:1772, 40:26:000043:1827, 40:26:000043:1834, 40:26:000043:1837, 40:26:000043:1937
10.	Условный номер земельного участка	—
11	Учетный номер проекта межевания территории	—
12	Дополнительные сведения об образовании земельного участка	—
13	Сведения о земельных участках (землях общего пользования, территории общего пользования), посредством которых обеспечивается доступ	40:26:000045:374
14.	Иные сведения	—

4. Пояснения к сведениям об образуемом земельном участке **40:26:000045:374:ЗУ1467** :

обозначение земельного участка

1.	

1. Сведения о характерных точках границ образуемого земельного участка **40:26:000045:374:ЗУ1468** :

обозначение земельного участка

Система координат МСК-40 Зона № 1

Обозначение характерных точек границ	Координаты, м		Метод определения координат	Формулы, примененные для расчета средней квадратической погрешности определения координат характерных точек границ (M_t), с подставленными в такие формулы значениями и итоговые (вычисленные) значения M_t, м	Описание закрепления точки
	X	Y			
1	2	3	4	5	6
н3205У	437021,78	1297970,92	Метод спутниковых геодезических измерений (определений)	$M_t = \sqrt{m_0^2 + m_1^2}$	—
н3206У	437027,63	1297973,57	Метод спутниковых геодезических измерений (определений)	$M_t = \sqrt{m_0^2 + m_1^2}$	—
н3204У	437026,10	1297977,08	Метод спутниковых геодезических измерений (определений)	$M_t = \sqrt{m_0^2 + m_1^2}$	—
н3203У	437020,19	1297974,46	Метод спутниковых геодезических измерений (определений)	$M_t = \sqrt{m_0^2 + m_1^2}$	—
н3205У	437021,78	1297970,92	Метод спутниковых геодезических измерений (определений)	$M_t = \sqrt{m_0^2 + m_1^2}$	—

2. Сведения о частях границ образуемого земельного участка 40:26:000045:374:ЗУ1468 :

обозначение земельного участка

Обозначение части границ		Горизонтальное проложение (S), м	Описание прохождения части границ	Сведения о согласовании местоположения границ (согласовано/спорное)
от т.	до т.			
1	2	3	4	5
н3205У	н3206У	6,42	—	—
н3206У	н3204У	3,83	—	—
н3204У	н3203У	6,46	—	—
н3203У	н3205У	3,88	—	—

3. Сведения о характеристиках образуемого земельного участка **40:26:000045:374:ЗУ1468** :

обозначение земельного участка

№ п/п	Наименование характеристик земельного участка	Значение характеристики
1	2	3
1.	Адрес земельного участка	—
1.1.	Сведения о местоположении земельного участка (при отсутствии адреса) в структурированном в соответствии с федеральной информационной адресной системой виде	Калужская обл., г. Калуга, п. Силикатный
1.2.	Дополнительные сведения о местоположении земельного участка	—
2	Категория земель	Земли населенных пунктов
3	Вид (виды) разрешенного использования	Хранение автотранспорта
3.1.	Дополнительные сведения об использовании земельного участка	—
4.	Реестровый номер границ территориальной зоны или в случае отсутствия такого реестрового номера ее индивидуальное обозначение (вид, тип, номер, индекс)	—
5.	Площадь земельного участка ± величина предельной погрешности определения (вычисления) площади (**Р ± ΔР**), **м²**	25±2
6.	Формула, примененная для вычисления предельной погрешности определения площади земельного участка, с подставленными значениями и итоговые (вычисленные) значения (**ΔР**), м2	$\Delta P = 3,5 \cdot M_t \cdot \sqrt{P_{док}} = 3,5 \cdot 0,10 \cdot \sqrt{25} = 2$
7.	Предельный минимальный и максимальный размеры земельного участка (**Рмин и Рмакс), м²**	—
8.	Кадастровый или иной государственный учетный номер (инвентарный) объекта недвижимости, расположенного на образуемом земельном участке	—
9.	Кадастровые номера исходных земельных участков	40:26:000045:374
9.1.	Кадастровый номер входящего в состав земельного участка, представляющего собой единое землепользование (номер контура многоконтурного земельного участка), преобразование которого осуществляется	—
9.2.	Кадастровые номера земельных участков, исключаемых из состава измененного (исходного) земельного участка, представляющего собой единое землепользование	—
9.3.	Кадастровый или иной государственный учетный номер (инвентарный) объекта недвижимости, расположенного на измененном земельном участке	40:26:000043:1471, 40:26:000043:1474, 40:26:000043:1479, 40:26:000043:1653, 40:26:000043:1656, 40:26:000043:1674, 40:26:000043:1675, 40:26:000043:1683, 40:26:000043:1687,

1	2	3
		40:26:000043:1713, 40:26:000043:1724, 40:26:000043:1726, 40:26:000043:1738, 40:26:000043:1742, 40:26:000043:1772, 40:26:000043:1827, 40:26:000043:1834, 40:26:000043:1837, 40:26:000043:1937
10.	Условный номер земельного участка	—
11	Учетный номер проекта межевания территории	—
12	Дополнительные сведения об образовании земельного участка	—
13	Сведения о земельных участках (землях общего пользования, территории общего пользования), посредством которых обеспечивается доступ	40:26:000045:374
14.	Иные сведения	—

4. Пояснения к сведениям об образуемом земельном участке **40:26:000045:374:ЗУ1468** **:**

обозначение земельного участка

1.	

1. Сведения о характерных точках границ образуемого земельного участка **:ЗУ1469** **:**

обозначение земельного участка

Система координат МСК-40 Зона № 1

Обозначение характерных точек границ	Координаты, м		Метод определения координат	Формулы, примененные для расчета средней квадратической погрешности определения координат характерных точек границ (M_t), с подставленными в такие формулы значениями и итоговые (вычисленные) значения M_t, м	Описание закрепления точки
	X	Y			
1	2	3	4	5	6
н3202У	437017,39	1297980,77	Метод спутниковых геодезических измерений (определений)	$M_t = \sqrt{m_0^2 + m_1^2}$	—
н3207У	437015,97	1297983,97	Метод спутниковых геодезических измерений (определений)	$M_t = \sqrt{m_0^2 + m_1^2}$	—

н3198У	437010,58	1297981,67	Метод спутниковых геодезических измерений (определений)	$M_t = \sqrt{m_0^2 + m_1^2}$	—
н3208У	437011,65	1297978,35	Метод спутниковых геодезических измерений (определений)	$M_t = \sqrt{m_0^2 + m_1^2}$	—
н3202У	437017,39	1297980,77	Метод спутниковых геодезических измерений (определений)	$M_t = \sqrt{m_0^2 + m_1^2}$	—

2. Сведения о частях границ образуемого земельного участка :ЗУ1469 :

обозначение земельного участка

Обозначение части границ		Горизонтальное проложение (S), м	Описание прохождения части границ	Сведения о согласовании местоположения границ (согласовано/спорное)
от т.	до т.			
1	2	3	4	5
н3202У	н3207У	3,50	—	—
н3207У	н3198У	5,86	—	—
н3198У	н3208У	3,49	—	—
н3208У	н3202У	6,23	—	—

3. Сведения о характеристиках образуемого земельного участка :ЗУ1469 :

обозначение земельного участка

№ п/п	Наименование характеристик земельного участка	Значение характеристики
1	2	3
1.	Адрес земельного участка	—
1.1.	Сведения о местоположении земельного участка (при отсутствии адреса) в структурированном в соответствии с федеральной информационной адресной системой виде	—
1.2.	Дополнительные сведения о местоположении земельного участка	—
2	Категория земель	—
3	Вид (виды) разрешенного использования	—
3.1.	Дополнительные сведения об использовании земельного участка	—
4.	Реестровый номер границ территориальной зоны или в случае отсутствия такого реестрового номера ее индивидуальное обозначение (вид, тип, номер, индекс)	—

1	2	3
5.	Площадь земельного участка ± величина предельной погрешности определения (вычисления) площади (**Р ± ΔР**), **м²**	21±—
6.	Формула, примененная для вычисления предельной погрешности определения площади земельного участка, с подставленными значениями и итоговые (вычисленные) значения (**ΔР**), м2	—
7.	Предельный минимальный и максимальный размеры земельного участка (**Рмин и Рмакс), м²**	—
8.	Кадастровый или иной государственный учетный номер (инвентарный) объекта недвижимости, расположенного на образуемом земельном участке	—
9.	Кадастровые номера исходных земельных участков	—
9.1.	Кадастровый номер входящего в состав земельного участка, представляющего собой единое землепользование (номер контура многоконтурного земельного участка), преобразование которого осуществляется	—
9.2.	Кадастровые номера земельных участков, исключаемых из состава измененного (исходного) земельного участка, представляющего собой единое землепользование	—
9.3.	Кадастровый или иной государственный учетный номер (инвентарный) объекта недвижимости, расположенного на измененном земельном участке	—
10.	Условный номер земельного участка	—
11	Учетный номер проекта межевания территории	—
12	Дополнительные сведения об образовании земельного участка	—
13	Сведения о земельных участках (землях общего пользования, территории общего пользования), посредством которых обеспечивается доступ	—
14.	Иные сведения	—

4. Пояснения к сведениям об образуемом земельном участке **:ЗУ1469** **:**

обозначение земельного участка

1.	

1. Сведения о характерных точках границ образуемого земельного участка **:ЗУ1470** **:**

обозначение земельного участка

Система координат МСК-40 Зона № 1

Обозначение характерных точек границ	Координаты, м		Метод определения координат	Формулы, примененные для расчета средней квадратической погрешности определения координат характерных точек границ (M_t), с подставленными в такие формулы значениями и итоговые (вычисленные) значения M_t, м	Описание закрепления точки
	X	Y			
1	2	3	4	5	6
н3199У	437018,77	1297977,66	Метод спутниковых геодезических измерений (определений)	$M_t = \sqrt{m_0^2 + m_1^2}$	—
н3202У	437017,39	1297980,77	Метод спутниковых геодезических измерений (определений)	$M_t = \sqrt{m_0^2 + m_1^2}$	—
н3208У	437011,65	1297978,35	Метод спутниковых геодезических измерений (определений)	$M_t = \sqrt{m_0^2 + m_1^2}$	—
н3209У	437013,15	1297975,12	Метод спутниковых геодезических измерений (определений)	$M_t = \sqrt{m_0^2 + m_1^2}$	—
н3199У	437018,77	1297977,66	Метод спутниковых геодезических измерений (определений)	$M_t = \sqrt{m_0^2 + m_1^2}$	—

2. Сведения о частях границ образуемого земельного участка :ЗУ1470 :

обозначение земельного участка

Обозначение части границ		Горизонтальное проложение (S), м	Описание прохождения части границ	Сведения о согласовании местоположения границ (согласовано/спорное)
от т.	до т.			
1	2	3	4	5
н3199У	н3202У	3,40	—	—
н3202У	н3208У	6,23	—	—
н3208У	н3209У	3,56	—	—
н3209У	н3199У	6,17	—	—

3. Сведения о характеристиках образуемого земельного участка **:ЗУ1470 :**

обозначение земельного участка

№ п/п	Наименование характеристик земельного участка	Значение характеристики
1	2	3
1.	Адрес земельного участка	—
1.1.	Сведения о местоположении земельного участка (при отсутствии адреса) в структурированном в соответствии с федеральной информационной адресной системой виде	—
1.2.	Дополнительные сведения о местоположении земельного участка	—
2	Категория земель	—
3	Вид (виды) разрешенного использования	—
3.1.	Дополнительные сведения об использовании земельного участка	—
4.	Реестровый номер границ территориальной зоны или в случае отсутствия такого реестрового номера ее индивидуальное обозначение (вид, тип, номер, индекс)	—
5.	Площадь земельного участка ± величина предельной погрешности определения (вычисления) площади (**Р ± ΔР**), **м²**	22±—
6.	Формула, примененная для вычисления предельной погрешности определения площади земельного участка, с подставленными значениями и итоговые (вычисленные) значения (**ΔР**), м2	—
7.	Предельный минимальный и максимальный размеры земельного участка (**Рмин и Рмакс), м²**	—
8.	Кадастровый или иной государственный учетный номер (инвентарный) объекта недвижимости, расположенного на образуемом земельном участке	—
9.	Кадастровые номера исходных земельных участков	—
9.1.	Кадастровый номер входящего в состав земельного участка, представляющего собой единое землепользование (номер контура многоконтурного земельного участка), преобразование которого осуществляется	—
9.2.	Кадастровые номера земельных участков, исключаемых из состава измененного (исходного) земельного участка, представляющего собой единое землепользование	—
9.3.	Кадастровый или иной государственный учетный номер (инвентарный) объекта недвижимости, расположенного на измененном земельном участке	—

1	2	3
10.	Условный номер земельного участка	—
11	Учетный номер проекта межевания территории	—
12	Дополнительные сведения об образовании земельного участка	—
13	Сведения о земельных участках (землях общего пользования, территории общего пользования), посредством которых обеспечивается доступ	—
14.	Иные сведения	—

4. Пояснения к сведениям об образуемом земельном участке **:ЗУ1470** :

обозначение земельного участка

1.	

1. Сведения о характерных точках границ образуемого земельного участка **:ЗУ1471** :

обозначение земельного участка

Система координат МСК-40 Зона № 1

Обозначение характерных точек границ	Координаты, м		Метод определения координат	Формулы, примененные для расчета средней квадратической погрешности определения координат характерных точек границ (M_t), с подставленными в такие формулы значениями и итоговые (вычисленные) значения M_t, м	Описание закрепления точки
	X	Y			
1	2	3	4	5	6
н3203У	437020,19	1297974,46	Метод спутниковых геодезических измерений (определений)	$M_t = \sqrt{m_0^2 + m_1^2}$	—
н3210У	437018,77	1297977,66	Метод спутниковых геодезических измерений (определений)	$M_t = \sqrt{m_0^2 + m_1^2}$	—
н3209У	437013,15	1297975,12	Метод спутниковых геодезических измерений (определений)	$M_t = \sqrt{m_0^2 + m_1^2}$	—
н3211У	437014,63	1297971,99	Метод спутниковых геодезических измерений (определений)	$M_t = \sqrt{m_0^2 + m_1^2}$	—

н3203У	437020,19	1297974,46	Метод спутниковых геодезических измерений (определений)	$M_t = \sqrt{m_0^2 + m_1^2}$	—

2. Сведения о частях границ образуемого земельного участка :ЗУ1471 :

обозначение земельного участка

Обозначение части границ		Горизонтальное проложение (S), м	Описание прохождения части границ	Сведения о согласовании местоположения границ (согласовано/спорное)
от т.	до т.			
1	2	3	4	5
н3203У	н3210У	3,50	—	—
н3210У	н3209У	6,17	—	—
н3209У	н3211У	3,46	—	—
н3211У	н3203У	6,08	—	—

3. Сведения о характеристиках образуемого земельного участка :ЗУ1471 :

обозначение земельного участка

№ п/п	Наименование характеристик земельного участка	Значение характеристики
1	2	3
1.	Адрес земельного участка	—
1.1.	Сведения о местоположении земельного участка (при отсутствии адреса) в структурированном в соответствии с федеральной информационной адресной системой виде	—
1.2.	Дополнительные сведения о местоположении земельного участка	—
2	Категория земель	—
3	Вид (виды) разрешенного использования	—
3.1.	Дополнительные сведения об использовании земельного участка	—
4.	Реестровый номер границ территориальной зоны или в случае отсутствия такого реестрового номера ее индивидуальное обозначение (вид, тип, номер, индекс)	—
5.	Площадь земельного участка ± величина предельной погрешности определения (вычисления) площади (**Р ± ΔР**), **м²**	21±—
6.	Формула, примененная для вычисления предельной погрешности определения площади земельного участка, с подставленными значениями и итоговые (вычисленные) значения (**ΔР**), м2	—
7.	Предельный минимальный и максимальный размеры земельного участка (**Рмин и Рмакс), м²**	—

1	2	3
8.	Кадастровый или иной государственный учетный номер (инвентарный) объекта недвижимости, расположенного на образуемом земельном участке	—
9.	Кадастровые номера исходных земельных участков	—
9.1.	Кадастровый номер входящего в состав земельного участка, представляющего собой единое землепользование (номер контура многоконтурного земельного участка), преобразование которого осуществляется	—
9.2.	Кадастровые номера земельных участков, исключаемых из состава измененного (исходного) земельного участка, представляющего собой единое землепользование	—
9.3.	Кадастровый или иной государственный учетный номер (инвентарный) объекта недвижимости, расположенного на измененном земельном участке	—
10.	Условный номер земельного участка	—
11	Учетный номер проекта межевания территории	—
12	Дополнительные сведения об образовании земельного участка	—
13	Сведения о земельных участках (землях общего пользования, территории общего пользования), посредством которых обеспечивается доступ	—
14.	Иные сведения	—

4. Пояснения к сведениям об образуемом земельном участке **:ЗУ1471** **:**

обозначение земельного участка

1.	

1. Сведения о характерных точках границ образуемого земельного участка **:ЗУ1472** **:**

обозначение земельного участка

Система координат МСК-40 Зона № 1

Обозначение характерных точек границ	Координаты, м		Метод определения координат	Формулы, примененные для расчета средней квадратической погрешности определения координат характерных точек границ (M_t), с подставленными в такие формулы значениями и итоговые (вычисленные) значения M_t, м	Описание закрепления точки
	X	Y			
1	2	3	4	5	6
н3205У	437021,78	1297970,92	Метод спутниковых геодезических измерений (определений)	$M_t = \sqrt{m_0^2 + m_1^2}$	—
н3203У	437020,19	1297974,46	Метод спутниковых геодезических измерений (определений)	$M_t = \sqrt{m_0^2 + m_1^2}$	—
н3211У	437014,63	1297971,99	Метод спутниковых геодезических измерений (определений)	$M_t = \sqrt{m_0^2 + m_1^2}$	—
н3212У	437016,31	1297968,40	Метод спутниковых геодезических измерений (определений)	$M_t = \sqrt{m_0^2 + m_1^2}$	—
н3205У	437021,78	1297970,92	Метод спутниковых геодезических измерений (определений)	$M_t = \sqrt{m_0^2 + m_1^2}$	—

2. Сведения о частях границ образуемого земельного участка :ЗУ1472 :

обозначение земельного участка

Обозначение части границ		Горизонтальное проложение (S), м	Описание прохождения части границ	Сведения о согласовании местоположения границ (согласовано/спорное)
от т.	до т.			
1	2	3	4	5
н3205У	н3203У	3,88	—	—
н3203У	н3211У	6,08	—	—
н3211У	н3212У	3,96	—	—
н3212У	н3205У	6,02	—	—

3. Сведения о характеристиках образуемого земельного участка **:ЗУ1472 :**

обозначение земельного участка

№ п/п	Наименование характеристик земельного участка	Значение характеристики
1	2	3
1.	Адрес земельного участка	—
1.1.	Сведения о местоположении земельного участка (при отсутствии адреса) в структурированном в соответствии с федеральной информационной адресной системой виде	—
1.2.	Дополнительные сведения о местоположении земельного участка	—
2	Категория земель	—
3	Вид (виды) разрешенного использования	—
3.1.	Дополнительные сведения об использовании земельного участка	—
4.	Реестровый номер границ территориальной зоны или в случае отсутствия такого реестрового номера ее индивидуальное обозначение (вид, тип, номер, индекс)	—
5.	Площадь земельного участка ± величина предельной погрешности определения (вычисления) площади (**Р ± ΔР**), **м²**	24±—
6.	Формула, примененная для вычисления предельной погрешности определения площади земельного участка, с подставленными значениями и итоговые (вычисленные) значения (**ΔР**), м2	—
7.	Предельный минимальный и максимальный размеры земельного участка (**Рмин и Рмакс), м²**	—
8.	Кадастровый или иной государственный учетный номер (инвентарный) объекта недвижимости, расположенного на образуемом земельном участке	—
9.	Кадастровые номера исходных земельных участков	—
9.1.	Кадастровый номер входящего в состав земельного участка, представляющего собой единое землепользование (номер контура многоконтурного земельного участка), преобразование которого осуществляется	—
9.2.	Кадастровые номера земельных участков, исключаемых из состава измененного (исходного) земельного участка, представляющего собой единое землепользование	—
9.3.	Кадастровый или иной государственный учетный номер (инвентарный) объекта недвижимости, расположенного на измененном земельном участке	—

1	2	3
10.	Условный номер земельного участка	—
11	Учетный номер проекта межевания территории	—
12	Дополнительные сведения об образовании земельного участка	—
13	Сведения о земельных участках (землях общего пользования, территории общего пользования), посредством которых обеспечивается доступ	—
14.	Иные сведения	—

4. Пояснения к сведениям об образуемом земельном участке **:ЗУ1472** :

обозначение земельного участка

1.	

1. Сведения о характерных точках границ образуемого земельного участка **:ЗУ1473** :

обозначение земельного участка

Система координат МСК-40 Зона № 1

Обозначение характерных точек границ	Координаты, м		Метод определения координат	Формулы, примененные для расчета средней квадратической погрешности определения координат характерных точек границ (M_t), с подставленными в такие формулы значениями и итоговые (вычисленные) значения M_t, м	Описание закрепления точки
	X	Y			
1	2	3	4	5	6
н3213У	437017,71	1297965,35	Метод спутниковых геодезических измерений (определений)	$M_t = \sqrt{m_0^2 + m_1^2}$	—
н3214У	437023,18	1297967,87	Метод спутниковых геодезических измерений (определений)	$M_t = \sqrt{m_0^2 + m_1^2}$	—
н3215У	437021,78	1297970,92	Метод спутниковых геодезических измерений (определений)	$M_t = \sqrt{m_0^2 + m_1^2}$	—
н3212У	437016,31	1297968,40	Метод спутниковых геодезических измерений (определений)	$M_t = \sqrt{m_0^2 + m_1^2}$	—

н3213У	437017,71	1297965,35	Метод спутниковых геодезических измерений (определений)	$M_t = \sqrt{m_0^2 + m_1^2}$	—

2. Сведения о частях границ образуемого земельного участка :ЗУ1473 :

обозначение земельного участка

Обозначение части границ		Горизонтальное проложение (S), м	Описание прохождения части границ	Сведения о согласовании местоположения границ (согласовано/спорное)
от т.	до т.			
1	2	3	4	5
н3213У	н3214У	6,02	—	—
н3214У	н3215У	3,36	—	—
н3215У	н3212У	6,02	—	—
н3212У	н3213У	3,36	—	—

3. Сведения о характеристиках образуемого земельного участка :ЗУ1473 :

обозначение земельного участка

№ п/п	Наименование характеристик земельного участка	Значение характеристики
1	2	3
1.	Адрес земельного участка	—
1.1.	Сведения о местоположении земельного участка (при отсутствии адреса) в структурированном в соответствии с федеральной информационной адресной системой виде	—
1.2.	Дополнительные сведения о местоположении земельного участка	—
2	Категория земель	—
3	Вид (виды) разрешенного использования	—
3.1.	Дополнительные сведения об использовании земельного участка	—
4.	Реестровый номер границ территориальной зоны или в случае отсутствия такого реестрового номера ее индивидуальное обозначение (вид, тип, номер, индекс)	—
5.	Площадь земельного участка ± величина предельной погрешности определения (вычисления) площади (**Р ± ΔР**), **м²**	20±—
6.	Формула, примененная для вычисления предельной погрешности определения площади земельного участка, с подставленными значениями и итоговые (вычисленные) значения (**ΔР**), м2	—
7.	Предельный минимальный и максимальный размеры земельного участка (**Рмин и Рмакс), м²**	—

1	2	3
8.	Кадастровый или иной государственный учетный номер (инвентарный) объекта недвижимости, расположенного на образуемом земельном участке	—
9.	Кадастровые номера исходных земельных участков	—
9.1.	Кадастровый номер входящего в состав земельного участка, представляющего собой единое землепользование (номер контура многоконтурного земельного участка), преобразование которого осуществляется	—
9.2.	Кадастровые номера земельных участков, исключаемых из состава измененного (исходного) земельного участка, представляющего собой единое землепользование	—
9.3.	Кадастровый или иной государственный учетный номер (инвентарный) объекта недвижимости, расположенного на измененном земельном участке	—
10.	Условный номер земельного участка	—
11	Учетный номер проекта межевания территории	—
12	Дополнительные сведения об образовании земельного участка	—
13	Сведения о земельных участках (землях общего пользования, территории общего пользования), посредством которых обеспечивается доступ	—
14.	Иные сведения	—

4. Пояснения к сведениям об образуемом земельном участке **:ЗУ1473** **:**

обозначение земельного участка

1.	

1. Сведения о характерных точках границ образуемого земельного участка **:ЗУ1474** **:**

обозначение земельного участка

Система координат МСК-40 Зона № 1

Обозначение характерных точек границ	Координаты, м		Метод определения координат	Формулы, примененные для расчета средней квадратической погрешности определения координат характерных точек границ (M_t), с подставленными в такие формулы значениями и итоговые (вычисленные) значения M_t, м	Описание закрепления точки
	X	Y			
1	2	3	4	5	6
н3028У	437019,07	1297962,24	Метод спутниковых геодезических измерений (определений)	$M_t = \sqrt{m_0^2 + m_1^2}$	—
н3027У	437024,74	1297964,44	Метод спутниковых геодезических измерений (определений)	$M_t = \sqrt{m_0^2 + m_1^2}$	—
н3214У	437023,18	1297967,87	Метод спутниковых геодезических измерений (определений)	$M_t = \sqrt{m_0^2 + m_1^2}$	—
н3213У	437017,71	1297965,35	Метод спутниковых геодезических измерений (определений)	$M_t = \sqrt{m_0^2 + m_1^2}$	—
н3028У	437019,07	1297962,24	Метод спутниковых геодезических измерений (определений)	$M_t = \sqrt{m_0^2 + m_1^2}$	—

2. Сведения о частях границ образуемого земельного участка :ЗУ1474 :

обозначение земельного участка

Обозначение части границ		Горизонтальное проложение (S), м	Описание прохождения части границ	Сведения о согласовании местоположения границ (согласовано/спорное)
от т.	до т.			
1	2	3	4	5
н3028У	н3027У	6,08	—	—
н3027У	н3214У	3,77	—	—
н3214У	н3213У	6,02	—	—
н3213У	н3028У	3,39	—	—

3. Сведения о характеристиках образуемого земельного участка **:ЗУ1474 :**

обозначение земельного участка

№ п/п	Наименование характеристик земельного участка	Значение характеристики
1	2	3
1.	Адрес земельного участка	—
1.1.	Сведения о местоположении земельного участка (при отсутствии адреса) в структурированном в соответствии с федеральной информационной адресной системой виде	—
1.2.	Дополнительные сведения о местоположении земельного участка	—
2	Категория земель	—
3	Вид (виды) разрешенного использования	—
3.1.	Дополнительные сведения об использовании земельного участка	—
4.	Реестровый номер границ территориальной зоны или в случае отсутствия такого реестрового номера ее индивидуальное обозначение (вид, тип, номер, индекс)	—
5.	Площадь земельного участка ± величина предельной погрешности определения (вычисления) площади (**Р ± ΔР**), **м²**	22±—
6.	Формула, примененная для вычисления предельной погрешности определения площади земельного участка, с подставленными значениями и итоговые (вычисленные) значения (**ΔР**), м2	—
7.	Предельный минимальный и максимальный размеры земельного участка (**Рмин и Рмакс), м²**	—
8.	Кадастровый или иной государственный учетный номер (инвентарный) объекта недвижимости, расположенного на образуемом земельном участке	—
9.	Кадастровые номера исходных земельных участков	—
9.1.	Кадастровый номер входящего в состав земельного участка, представляющего собой единое землепользование (номер контура многоконтурного земельного участка), преобразование которого осуществляется	—
9.2.	Кадастровые номера земельных участков, исключаемых из состава измененного (исходного) земельного участка, представляющего собой единое землепользование	—
9.3.	Кадастровый или иной государственный учетный номер (инвентарный) объекта недвижимости, расположенного на измененном земельном участке	—

1	2	3
10.	Условный номер земельного участка	—
11	Учетный номер проекта межевания территории	—
12	Дополнительные сведения об образовании земельного участка	—
13	Сведения о земельных участках (землях общего пользования, территории общего пользования), посредством которых обеспечивается доступ	—
14.	Иные сведения	—

4. Пояснения к сведениям об образуемом земельном участке **:ЗУ1474** :

обозначение земельного участка

1.	

1. Сведения о характерных точках границ образуемого земельного участка **40:26:000045:374:ЗУ1475** :

обозначение земельного участка

Система координат МСК-40 Зона № 1

Обозначение характерных точек границ	Координаты, м		Метод определения координат	Формулы, примененные для расчета средней квадратической погрешности определения координат характерных точек границ (M_t), с подставленными в такие формулы значениями и итоговые (вычисленные) значения M_t, м	Описание закрепления точки
	X	Y			
1	2	3	4	5	6
н3216У	437029,07	1297970,30	Метод спутниковых геодезических измерений (определений)	$M_t = \sqrt{m_0^2 + m_1^2}$	—
н3206У	437027,63	1297973,57	Метод спутниковых геодезических измерений (определений)	$M_t = \sqrt{m_0^2 + m_1^2}$	—
н3205У	437021,78	1297970,92	Метод спутниковых геодезических измерений (определений)	$M_t = \sqrt{m_0^2 + m_1^2}$	—
н3214У	437023,18	1297967,87	Метод спутниковых геодезических измерений (определений)	$M_t = \sqrt{m_0^2 + m_1^2}$	—

н3216У	437029,07	1297970,30	Метод спутниковых геодезических измерений (определений)	$M_t = \sqrt{m_0^2 + m_1^2}$	—

2. Сведения о частях границ образуемого земельного участка **40:26:000045:374:ЗУ1475** **:**

обозначение земельного участка

Обозначение части границ		Горизонтальное проложение (S), м	Описание прохождения части границ	Сведения о согласовании местоположения границ (согласовано/спорное)
от т.	до т.			
1	2	3	4	5
н3216У	н3206У	3,57	—	—
н3206У	н3205У	6,42	—	—
н3205У	н3214У	3,36	—	—
н3214У	н3216У	6,37	—	—

3. Сведения о характеристиках образуемого земельного участка **40:26:000045:374:ЗУ1475** **:**

обозначение земельного участка

№ п/п	Наименование характеристик земельного участка	Значение характеристики
1	2	3
1.	Адрес земельного участка	—
1.1.	Сведения о местоположении земельного участка (при отсутствии адреса) в структурированном в соответствии с федеральной информационной адресной системой виде	Калужская обл., г. Калуга, п. Силикатный
1.2.	Дополнительные сведения о местоположении земельного участка	—
2	Категория земель	Земли населенных пунктов
3	Вид (виды) разрешенного использования	Хранение автотранспорта
3.1.	Дополнительные сведения об использовании земельного участка	—
4.	Реестровый номер границ территориальной зоны или в случае отсутствия такого реестрового номера ее индивидуальное обозначение (вид, тип, номер, индекс)	—
5.	Площадь земельного участка ± величина предельной погрешности определения (вычисления) площади (**Р ± ΔР**), **м²**	22±2
6.	Формула, примененная для вычисления предельной погрешности определения площади земельного участка, с подставленными значениями и итоговые (вычисленные) значения (**ΔР**), м2	$\Delta P = 3,5 \cdot M_t \cdot \sqrt{P_{док}} = 3,5 \cdot 0,10 \cdot \sqrt{22} = 2$
7.	Предельный минимальный и максимальный размеры земельного участка (**Рмин и Рмакс), м²**	—

1	2	3
8.	Кадастровый или иной государственный учетный номер (инвентарный) объекта недвижимости, расположенного на образуемом земельном участке	—
9.	Кадастровые номера исходных земельных участков	40:26:000045:374
9.1.	Кадастровый номер входящего в состав земельного участка, представляющего собой единое землепользование (номер контура многоконтурного земельного участка), преобразование которого осуществляется	—
9.2.	Кадастровые номера земельных участков, исключаемых из состава измененного (исходного) земельного участка, представляющего собой единое землепользование	—
9.3.	Кадастровый или иной государственный учетный номер (инвентарный) объекта недвижимости, расположенного на измененном земельном участке	40:26:000043:1471, 40:26:000043:1474, 40:26:000043:1479, 40:26:000043:1653, 40:26:000043:1656, 40:26:000043:1674, 40:26:000043:1675, 40:26:000043:1683, 40:26:000043:1687, 40:26:000043:1713, 40:26:000043:1724, 40:26:000043:1726, 40:26:000043:1738, 40:26:000043:1742, 40:26:000043:1772, 40:26:000043:1827, 40:26:000043:1834, 40:26:000043:1837, 40:26:000043:1937
10.	Условный номер земельного участка	—
11	Учетный номер проекта межевания территории	—
12	Дополнительные сведения об образовании земельного участка	—
13	Сведения о земельных участках (землях общего пользования, территории общего пользования), посредством которых обеспечивается доступ	40:26:000045:374
14.	Иные сведения	—

4. Пояснения к сведениям об образуемом земельном участке **40:26:000045:374:ЗУ1475** **:**

обозначение земельного участка

1.	

1. Сведения о характерных точках границ образуемого земельного участка **:ЗУ1933** **:**

обозначение земельного участка

Система координат МСК-40 Зона № 1

Обозначение характерных точек границ	Координаты, м		Метод определения координат	Формулы, примененные для расчета средней квадратической погрешности определения координат характерных точек границ (M_t), с подставленными в такие формулы значениями и итоговые (вычисленные) значения M_t, м	Описание закрепления точки
	X	Y			
1	2	3	4	5	6
н3082У	436972,34	1298082,97	Метод спутниковых геодезических измерений (определений)	$M_t = \sqrt{m_0^2 + m_1^2}$	—
н3076У	436970,82	1298086,39	Метод спутниковых геодезических измерений (определений)	$M_t = \sqrt{m_0^2 + m_1^2}$	—
н3079У	436965,26	1298084,08	Метод спутниковых геодезических измерений (определений)	$M_t = \sqrt{m_0^2 + m_1^2}$	—
н3087У	436966,93	1298080,73	Метод спутниковых геодезических измерений (определений)	$M_t = \sqrt{m_0^2 + m_1^2}$	—
н3082У	436972,34	1298082,97	Метод спутниковых геодезических измерений (определений)	$M_t = \sqrt{m_0^2 + m_1^2}$	—

2. Сведения о частях границ образуемого земельного участка :ЗУ1933 :

обозначение земельного участка

Обозначение части границ		Горизонтальное проложение (S), м	Описание прохождения части границ	Сведения о согласовании местоположения границ (согласовано/спорное)
от т.	до т.			
1	2	3	4	5
н3082У	н3076У	3,74	—	—
н3076У	н3079У	6,02	—	—
н3079У	н3087У	3,74	—	—
н3087У	н3082У	5,86	—	—

3. Сведения о характеристиках образуемого земельного участка **:ЗУ1933** **:**

обозначение земельного участка

№ п/п	Наименование характеристик земельного участка	Значение характеристики
1	2	3
1.	Адрес земельного участка	—
1.1.	Сведения о местоположении земельного участка (при отсутствии адреса) в структурированном в соответствии с федеральной информационной адресной системой виде	—
1.2.	Дополнительные сведения о местоположении земельного участка	—
2	Категория земель	—
3	Вид (виды) разрешенного использования	—
3.1.	Дополнительные сведения об использовании земельного участка	—
4.	Реестровый номер границ территориальной зоны или в случае отсутствия такого реестрового номера ее индивидуальное обозначение (вид, тип, номер, индекс)	—
5.	Площадь земельного участка ± величина предельной погрешности определения (вычисления) площади (**Р ± ΔР**), **м²**	22±—
6.	Формула, примененная для вычисления предельной погрешности определения площади земельного участка, с подставленными значениями и итоговые (вычисленные) значения (**ΔР**), м2	—
7.	Предельный минимальный и максимальный размеры земельного участка (**Рмин и Рмакс), м²**	—
8.	Кадастровый или иной государственный учетный номер (инвентарный) объекта недвижимости, расположенного на образуемом земельном участке	—
9.	Кадастровые номера исходных земельных участков	—
9.1.	Кадастровый номер входящего в состав земельного участка, представляющего собой единое землепользование (номер контура многоконтурного земельного участка), преобразование которого осуществляется	—
9.2.	Кадастровые номера земельных участков, исключаемых из состава измененного (исходного) земельного участка, представляющего собой единое землепользование	—
9.3.	Кадастровый или иной государственный учетный номер (инвентарный) объекта недвижимости, расположенного на измененном земельном участке	—

1	2	3
10.	Условный номер земельного участка	—
11	Учетный номер проекта межевания территории	—
12	Дополнительные сведения об образовании земельного участка	—
13	Сведения о земельных участках (землях общего пользования, территории общего пользования), посредством которых обеспечивается доступ	—
14.	Иные сведения	—

4. Пояснения к сведениям об образуемом земельном участке **:ЗУ1933** :

обозначение земельного участка

1.	

1. Сведения о характерных точках границ образуемого земельного участка **40:26:000045:374:ЗУ1934** :

обозначение земельного участка

Система координат МСК-40 Зона № 1

Обозначение характерных точек границ	Координаты, м		Метод определения координат	Формулы, примененные для расчета средней квадратической погрешности определения координат характерных точек границ (M_t), с подставленными в такие формулы значениями и итоговые (вычисленные) значения M_t, м	Описание закрепления точки
	X	Y			
1	2	3	4	5	6
н4208У	437070,71	1297873,79	Метод спутниковых геодезических измерений (определений)	$M_t = \sqrt{m_0^2 + m_1^2}$	—
н2906У	437069,31	1297877,01	Метод спутниковых геодезических измерений (определений)	$M_t = \sqrt{m_0^2 + m_1^2}$	—
н2903У	437063,36	1297874,41	Метод спутниковых геодезических измерений (определений)	$M_t = \sqrt{m_0^2 + m_1^2}$	—
н2901У	437064,63	1297871,49	Метод спутниковых геодезических измерений (определений)	$M_t = \sqrt{m_0^2 + m_1^2}$	—

н2900У	437064,74	1297871,22	Метод спутниковых геодезических измерений (определений)	$M_t = \sqrt{m_0^2 + m_1^2}$	—
н4208У	437070,71	1297873,79	Метод спутниковых геодезических измерений (определений)	$M_t = \sqrt{m_0^2 + m_1^2}$	—

2. Сведения о частях границ образуемого земельного участка **40:26:000045:374:ЗУ1934** **:**

обозначение земельного участка

Обозначение части границ		Горизонтальное проложение (S), м	Описание прохождения части границ	Сведения о согласовании местоположения границ (согласовано/спорное)
от т.	до т.			
1	2	3	4	5
н4208У	н2906У	3,51	—	—
н2906У	н2903У	6,49	—	—
н2903У	н2901У	3,18	—	—
н2901У	н2900У	0,29	—	—
н2900У	н4208У	6,50	—	—

3. Сведения о характеристиках образуемого земельного участка **40:26:000045:374:ЗУ1934** **:**

обозначение земельного участка

№ п/п	Наименование характеристик земельного участка	Значение характеристики
1	2	3
1.	Адрес земельного участка	—
1.1.	Сведения о местоположении земельного участка (при отсутствии адреса) в структурированном в соответствии с федеральной информационной адресной системой виде	Калужская обл., г. Калуга, п. Силикатный
1.2.	Дополнительные сведения о местоположении земельного участка	—
2	Категория земель	Земли населенных пунктов
3	Вид (виды) разрешенного использования	Хранение автотранспорта
3.1.	Дополнительные сведения об использовании земельного участка	—
4.	Реестровый номер границ территориальной зоны или в случае отсутствия такого реестрового номера ее индивидуальное обозначение (вид, тип, номер, индекс)	—
5.	Площадь земельного участка ± величина предельной погрешности определения (вычисления) площади (**Р ± ΔР**), **м²**	23±2

1	2	3
6.	Формула, примененная для вычисления предельной погрешности определения площади земельного участка, с подставленными значениями и итоговые (вычисленные) значения (**ΔР**), м2	$\Delta P = 3{,}5 \cdot M_t \cdot \sqrt{P_{док}} = 3{,}5 \cdot 0{,}10 \cdot \sqrt{23} = 2$
7.	Предельный минимальный и максимальный размеры земельного участка (**Рмин и Рмакс), м^2**	—
8.	Кадастровый или иной государственный учетный номер (инвентарный) объекта недвижимости, расположенного на образуемом земельном участке	—
9.	Кадастровые номера исходных земельных участков	40:26:000045:374
9.1.	Кадастровый номер входящего в состав земельного участка, представляющего собой единое землепользование (номер контура многоконтурного земельного участка), преобразование которого осуществляется	—
9.2.	Кадастровые номера земельных участков, исключаемых из состава измененного (исходного) земельного участка, представляющего собой единое землепользование	—
9.3.	Кадастровый или иной государственный учетный номер (инвентарный) объекта недвижимости, расположенного на измененном земельном участке	40:26:000043:1471, 40:26:000043:1474, 40:26:000043:1479, 40:26:000043:1653, 40:26:000043:1656, 40:26:000043:1674, 40:26:000043:1675, 40:26:000043:1683, 40:26:000043:1687, 40:26:000043:1713, 40:26:000043:1724, 40:26:000043:1726, 40:26:000043:1738, 40:26:000043:1742, 40:26:000043:1772, 40:26:000043:1827, 40:26:000043:1834, 40:26:000043:1837, 40:26:000043:1937
10.	Условный номер земельного участка	—
11	Учетный номер проекта межевания территории	—
12	Дополнительные сведения об образовании земельного участка	—
13	Сведения о земельных участках (землях общего пользования, территории общего пользования), посредством которых обеспечивается доступ	40:26:000045:374
14.	Иные сведения	—

4. Пояснения к сведениям об образуемом земельном участке **40:26:000045:374:ЗУ1934** **:**

обозначение земельного участка

1.	

1. Сведения о характерных точках границ образуемого земельного участка **40:26:000045:374:ЗУ1935** :

обозначение земельного участка

Зона № 1

Система координат МСК-40

Обозначение характерных точек границ	Координаты, м		Метод определения координат	Формулы, примененные для расчета средней квадратической погрешности определения координат характерных точек границ (M_t), с подставленными в такие формулы значениями и итоговые (вычисленные) значения M_t, м	Описание закрепления точки
	X	Y			
1	2	3	4	5	6
н3030У	437030,61	1297966,65	Метод спутниковых геодезических измерений (определений)	$M_t = \sqrt{m_0^2 + m_1^2}$	—
н3216У	437029,07	1297970,30	Метод спутниковых геодезических измерений (определений)	$M_t = \sqrt{m_0^2 + m_1^2}$	—
н3214У	437023,18	1297967,87	Метод спутниковых геодезических измерений (определений)	$M_t = \sqrt{m_0^2 + m_1^2}$	—
н3027У	437024,74	1297964,44	Метод спутниковых геодезических измерений (определений)	$M_t = \sqrt{m_0^2 + m_1^2}$	—
н3030У	437030,61	1297966,65	Метод спутниковых геодезических измерений (определений)	$M_t = \sqrt{m_0^2 + m_1^2}$	—

2. Сведения о частях границ образуемого земельного участка **40:26:000045:374:ЗУ1935** :

обозначение земельного участка

Обозначение части границ		Горизонтальное проложение (S), м	Описание прохождения части границ	Сведения о согласовании местоположения границ (согласовано/спорное)
от т.	до т.			
1	2	3	4	5
н3030У	н3216У	3,96	—	—
н3216У	н3214У	6,37	—	—

н3214У	н3027У	3,77	—	—
н3027У	н3030У	6,27	—	—

3. Сведения о характеристиках образуемого земельного участка **40:26:000045:374:ЗУ1935** :

обозначение земельного участка

№ п/п	Наименование характеристик земельного участка	Значение характеристики
1	2	3
1.	Адрес земельного участка	—
1.1.	Сведения о местоположении земельного участка (при отсутствии адреса) в структурированном в соответствии с федеральной информационной адресной системой виде	Калужская обл., г. Калуга, п. Силикатный
1.2.	Дополнительные сведения о местоположении земельного участка	—
2	Категория земель	Земли населенных пунктов
3	Вид (виды) разрешенного использования	Хранение автотранспорта
3.1.	Дополнительные сведения об использовании земельного участка	—
4.	Реестровый номер границ территориальной зоны или в случае отсутствия такого реестрового номера ее индивидуальное обозначение (вид, тип, номер, индекс)	—
5.	Площадь земельного участка ± величина предельной погрешности определения (вычисления) площади (**Р ± ΔР**), **м²**	24±2
6.	Формула, примененная для вычисления предельной погрешности определения площади земельного участка, с подставленными значениями и итоговые (вычисленные) значения (**ΔР**), м2	$\Delta P = 3,5 \cdot M_t \cdot \sqrt{P_{док}} = 3,5 \cdot 0,10 \cdot \sqrt{24} = 2$
7.	Предельный минимальный и максимальный размеры земельного участка (**Рмин и Рмакс), м²**	—
8.	Кадастровый или иной государственный учетный номер (инвентарный) объекта недвижимости, расположенного на образуемом земельном участке	—
9.	Кадастровые номера исходных земельных участков	40:26:000045:374
9.1.	Кадастровый номер входящего в состав земельного участка, представляющего собой единое землепользование (номер контура многоконтурного земельного участка), преобразование которого осуществляется	—
9.2.	Кадастровые номера земельных участков, исключаемых из состава измененного (исходного) земельного участка, представляющего собой единое землепользование	—

1	2	3
9.3.	Кадастровый или иной государственный учетный номер (инвентарный) объекта недвижимости, расположенного на измененном земельном участке	40:26:000043:1471, 40:26:000043:1474, 40:26:000043:1479, 40:26:000043:1653, 40:26:000043:1656, 40:26:000043:1674, 40:26:000043:1675, 40:26:000043:1683, 40:26:000043:1687, 40:26:000043:1713, 40:26:000043:1724, 40:26:000043:1726, 40:26:000043:1738, 40:26:000043:1742, 40:26:000043:1772, 40:26:000043:1827, 40:26:000043:1834, 40:26:000043:1837, 40:26:000043:1937
10.	Условный номер земельного участка	—
11	Учетный номер проекта межевания территории	—
12	Дополнительные сведения об образовании земельного участка	—
13	Сведения о земельных участках (землях общего пользования, территории общего пользования), посредством которых обеспечивается доступ	40:26:000045:374
14.	Иные сведения	—

4. Пояснения к сведениям об образуемом земельном участке **40:26:000045:374:ЗУ1935** :

обозначение земельного участка

1.	

1. Сведения о характерных точках границ образуемого земельного участка **40:26:000045:374:ЗУ1936** :

обозначение земельного участка

Система координат МСК-40 Зона № 1

Обозначение характерных точек границ	Координаты, м		Метод определения координат	Формулы, примененные для расчета средней квадратической погрешности определения координат характерных точек границ (M_t), с подставленными в такие формулы значениями и итоговые (вычисленные) значения M_t, м	Описание закрепления точки
	X	Y			
1	2	3	4	5	6
н3201У	437023,30	1297983,42	Метод спутниковых геодезических измерений (определений)	$M_t = \sqrt{m_0^2 + m_1^2}$	—

н3197У	437021,88	1297986,59	Метод спутниковых геодезических измерений (определений)	$M_t = \sqrt{m_0^2 + m_1^2}$	—
н3196У	437015,97	1297983,97	Метод спутниковых геодезических измерений (определений)	$M_t = \sqrt{m_0^2 + m_1^2}$	—
н3202У	437017,39	1297980,77	Метод спутниковых геодезических измерений (определений)	$M_t = \sqrt{m_0^2 + m_1^2}$	—
н3201У	437023,30	1297983,42	Метод спутниковых геодезических измерений (определений)	$M_t = \sqrt{m_0^2 + m_1^2}$	—

2. Сведения о частях границ образуемого земельного участка **40:26:000045:374:ЗУ1936** **:**

обозначение земельного участка

Обозначение части границ		Горизонтальное проложение (S), м	Описание прохождения части границ	Сведения о согласовании местоположения границ (согласовано/спорное)
от т.	до т.			
1	2	3	4	5
н3201У	н3197У	3,47	—	—
н3197У	н3196У	6,46	—	—
н3196У	н3202У	3,50	—	—
н3202У	н3201У	6,48	—	—

3. Сведения о характеристиках образуемого земельного участка **40:26:000045:374:ЗУ1936** **:**

обозначение земельного участка

№ п/п	Наименование характеристик земельного участка	Значение характеристики
1	2	3
1.	Адрес земельного участка	—
1.1.	Сведения о местоположении земельного участка (при отсутствии адреса) в структурированном в соответствии с федеральной информационной адресной системой виде	Калужская обл., г. Калуга, п. Силикатный
1.2.	Дополнительные сведения о местоположении земельного участка	—
2	Категория земель	Земли населенных пунктов
3	Вид (виды) разрешенного использования	Хранение автотранспорта
3.1.	Дополнительные сведения об использовании земельного участка	—

1	2	3
4.	Реестровый номер границ территориальной зоны или в случае отсутствия такого реестрового номера ее индивидуальное обозначение (вид, тип, номер, индекс)	—
5.	Площадь земельного участка ± величина предельной погрешности определения (вычисления) площади (**Р ± ΔР**), **м²**	23±2
6.	Формула, примененная для вычисления предельной погрешности определения площади земельного участка, с подставленными значениями и итоговые (вычисленные) значения (**ΔР**), м2	$\Delta P = 3,5 \cdot M_t \cdot \sqrt{P_{док}} = 3,5 \cdot 0,10 \cdot \sqrt{23} = 2$
7.	Предельный минимальный и максимальный размеры земельного участка (**Рмин и Рмакс), м²**	—
8.	Кадастровый или иной государственный учетный номер (инвентарный) объекта недвижимости, расположенного на образуемом земельном участке	—
9.	Кадастровые номера исходных земельных участков	40:26:000045:374
9.1.	Кадастровый номер входящего в состав земельного участка, представляющего собой единое землепользование (номер контура многоконтурного земельного участка), преобразование которого осуществляется	—
9.2.	Кадастровые номера земельных участков, исключаемых из состава измененного (исходного) земельного участка, представляющего собой единое землепользование	—
9.3.	Кадастровый или иной государственный учетный номер (инвентарный) объекта недвижимости, расположенного на измененном земельном участке	40:26:000043:1471, 40:26:000043:1474, 40:26:000043:1479, 40:26:000043:1653, 40:26:000043:1656, 40:26:000043:1674, 40:26:000043:1675, 40:26:000043:1683, 40:26:000043:1687, 40:26:000043:1713, 40:26:000043:1724, 40:26:000043:1726, 40:26:000043:1738, 40:26:000043:1742, 40:26:000043:1772, 40:26:000043:1827, 40:26:000043:1834, 40:26:000043:1837, 40:26:000043:1937
10.	Условный номер земельного участка	—
11	Учетный номер проекта межевания территории	—
12	Дополнительные сведения об образовании земельного участка	—
13	Сведения о земельных участках (землях общего пользования, территории общего пользования), посредством которых обеспечивается доступ	40:26:000045:374
14.	Иные сведения	—

4. Пояснения к сведениям об образуемом земельном участке **40:26:000045:374:ЗУ1936** :

обозначение земельного участка

1.	

1. Сведения о характерных точках границ образуемого земельного участка **:ЗУ1937** :

обозначение земельного участка

Система координат МСК-40 Зона № 1

Обозначение характерных точек границ	Координаты, м		Метод определения координат	Формулы, примененные для расчета средней квадратической погрешности определения координат характерных точек границ (M_t), с подставленными в такие формулы значениями и итоговые (вычисленные) значения M_t, м	Описание закрепления точки
	X	Y			
1	2	3	4	5	6
н3157У	436996,62	1298013,42	Метод спутниковых геодезических измерений (определений)	$M_t = \sqrt{m_0^2 + m_1^2}$	—
н3156У	437002,08	1298015,90	Метод спутниковых геодезических измерений (определений)	$M_t = \sqrt{m_0^2 + m_1^2}$	—
н3163У	437001,93	1298016,26	Метод спутниковых геодезических измерений (определений)	$M_t = \sqrt{m_0^2 + m_1^2}$	—
н3152У	437000,73	1298019,14	Метод спутниковых геодезических измерений (определений)	$M_t = \sqrt{m_0^2 + m_1^2}$	—
н3154У	436995,18	1298016,75	Метод спутниковых геодезических измерений (определений)	$M_t = \sqrt{m_0^2 + m_1^2}$	—
н3157У	436996,62	1298013,42	Метод спутниковых геодезических измерений (определений)	$M_t = \sqrt{m_0^2 + m_1^2}$	—

2. Сведения о частях границ образуемого земельного участка :ЗУ1937 :

обозначение земельного участка

Обозначение части границ		Горизонтальное проложение (S), м	Описание прохождения части границ	Сведения о согласовании местоположения границ (согласовано/спорное)
от т.	до т.			
1	2	3	4	5
н3157У	н3156У	6,00	—	—
н3156У	н3163У	0,39	—	—
н3163У	н3152У	3,12	—	—
н3152У	н3154У	6,04	—	—
н3154У	н3157У	3,63	—	—

3. Сведения о характеристиках образуемого земельного участка :ЗУ1937 :

обозначение земельного участка

№ п/п	Наименование характеристик земельного участка	Значение характеристики
1	2	3
1.	Адрес земельного участка	—
1.1.	Сведения о местоположении земельного участка (при отсутствии адреса) в структурированном в соответствии с федеральной информационной адресной системой виде	—
1.2.	Дополнительные сведения о местоположении земельного участка	—
2	Категория земель	—
3	Вид (виды) разрешенного использования	—
3.1.	Дополнительные сведения об использовании земельного участка	—
4.	Реестровый номер границ территориальной зоны или в случае отсутствия такого реестрового номера ее индивидуальное обозначение (вид, тип, номер, индекс)	—
5.	Площадь земельного участка ± величина предельной погрешности определения (вычисления) площади (**Р ± ΔР**), **м²**	21±—
6.	Формула, примененная для вычисления предельной погрешности определения площади земельного участка, с подставленными значениями и итоговые (вычисленные) значения (**ΔР**), м2	—
7.	Предельный минимальный и максимальный размеры земельного участка (**Рмин и Рмакс), м²**	—

1	2	3
8.	Кадастровый или иной государственный учетный номер (инвентарный) объекта недвижимости, расположенного на образуемом земельном участке	—
9.	Кадастровые номера исходных земельных участков	—
9.1.	Кадастровый номер входящего в состав земельного участка, представляющего собой единое землепользование (номер контура многоконтурного земельного участка), преобразование которого осуществляется	—
9.2.	Кадастровые номера земельных участков, исключаемых из состава измененного (исходного) земельного участка, представляющего собой единое землепользование	—
9.3.	Кадастровый или иной государственный учетный номер (инвентарный) объекта недвижимости, расположенного на измененном земельном участке	—
10.	Условный номер земельного участка	—
11	Учетный номер проекта межевания территории	—
12	Дополнительные сведения об образовании земельного участка	—
13	Сведения о земельных участках (землях общего пользования, территории общего пользования), посредством которых обеспечивается доступ	—
14.	Иные сведения	—

4. Пояснения к сведениям об образуемом земельном участке **:ЗУ1937** **:**

обозначение земельного участка

1.	

1. Сведения о характерных точках границ образуемого земельного участка **:ЗУ1938** **:**

обозначение земельного участка

Система координат МСК-40 Зона № 1

Обозначение характерных точек границ	Координаты, м		Метод определения координат	Формулы, примененные для расчета средней квадратической погрешности определения координат характерных точек границ (M_t), с подставленными в такие формулы значениями и итоговые (вычисленные) значения M_t, м	Описание закрепления точки
	X	Y			
1	2	3	4	5	6
н2921У	437057,69	1297887,55	Метод спутниковых геодезических измерений (определений)	$M_t = \sqrt{m_0^2 + m_1^2}$	—
н2926У	437056,50	1297890,30	Метод спутниковых геодезических измерений (определений)	$M_t = \sqrt{m_0^2 + m_1^2}$	—
н2930У	437056,27	1297890,84	Метод спутниковых геодезических измерений (определений)	$M_t = \sqrt{m_0^2 + m_1^2}$	—
н2931У	437050,76	1297888,46	Метод спутниковых геодезических измерений (определений)	$M_t = \sqrt{m_0^2 + m_1^2}$	—
н2922У	437052,20	1297885,18	Метод спутниковых геодезических измерений (определений)	$M_t = \sqrt{m_0^2 + m_1^2}$	—
н2921У	437057,69	1297887,55	Метод спутниковых геодезических измерений (определений)	$M_t = \sqrt{m_0^2 + m_1^2}$	—

2. Сведения о частях границ образуемого земельного участка :ЗУ1938 :

обозначение земельного участка

Обозначение части границ		Горизонтальное проложение (S), м	Описание прохождения части границ	Сведения о согласовании местоположения границ (согласовано/спорное)
от т.	до т.			
1	2	3	4	5
н2921У	н2926У	3,00	—	—
н2926У	н2930У	0,59	—	—
н2930У	н2931У	6,00	—	—

н2931У	н2922У	3,58	—	—
н2922У	н2921У	5,98	—	—

3. Сведения о характеристиках образуемого земельного участка **:ЗУ1938** **:**

обозначение земельного участка

№ п/п	Наименование характеристик земельного участка	Значение характеристики
1	2	3
1.	Адрес земельного участка	—
1.1.	Сведения о местоположении земельного участка (при отсутствии адреса) в структурированном в соответствии с федеральной информационной адресной системой виде	—
1.2.	Дополнительные сведения о местоположении земельного участка	—
2	Категория земель	—
3	Вид (виды) разрешенного использования	—
3.1.	Дополнительные сведения об использовании земельного участка	—
4.	Реестровый номер границ территориальной зоны или в случае отсутствия такого реестрового номера ее индивидуальное обозначение (вид, тип, номер, индекс)	—
5.	Площадь земельного участка ± величина предельной погрешности определения (вычисления) площади (**Р ± ΔР**), **м^2**	21±—
6.	Формула, примененная для вычисления предельной погрешности определения площади земельного участка, с подставленными значениями и итоговые (вычисленные) значения (**ΔР**), м2	—
7.	Предельный минимальный и максимальный размеры земельного участка (**Рмин и Рмакс), м^2**	—
8.	Кадастровый или иной государственный учетный номер (инвентарный) объекта недвижимости, расположенного на образуемом земельном участке	—
9.	Кадастровые номера исходных земельных участков	—
9.1.	Кадастровый номер входящего в состав земельного участка, представляющего собой единое землепользование (номер контура многоконтурного земельного участка), преобразование которого осуществляется	—
9.2.	Кадастровые номера земельных участков, исключаемых из состава измененного (исходного) земельного участка, представляющего собой единое землепользование	—

1	2	3
9.3.	Кадастровый или иной государственный учетный номер (инвентарный) объекта недвижимости, расположенного на измененном земельном участке	—
10.	Условный номер земельного участка	—
11	Учетный номер проекта межевания территории	—
12	Дополнительные сведения об образовании земельного участка	—
13	Сведения о земельных участках (землях общего пользования, территории общего пользования), посредством которых обеспечивается доступ	—
14.	Иные сведения	—

4. Пояснения к сведениям об образуемом земельном участке **:ЗУ1938** :

обозначение земельного участка

1.	

1. Сведения о характерных точках границ образуемого земельного участка **:ЗУ1940** :

обозначение земельного участка

Система координат МСК-40 Зона № 1

Обозначение характерных точек границ	Координаты, м		Метод определения координат	Формулы, примененные для расчета средней квадратической погрешности определения координат характерных точек границ (M_t), с подставленными в такие формулы значениями и итоговые (вычисленные) значения M_t, м	Описание закрепления точки
	X	Y			
1	2	3	4	5	6
н2813У	436817,30	1298074,89	Метод спутниковых геодезических измерений (определений)	$M_t = \sqrt{m_0^2 + m_1^2}$	—
н2815У	436814,84	1298080,63	Метод спутниковых геодезических измерений (определений)	$M_t = \sqrt{m_0^2 + m_1^2}$	—
н2827У	436811,26	1298079,00	Метод спутниковых геодезических измерений (определений)	$M_t = \sqrt{m_0^2 + m_1^2}$	—

н2826У	436813,52	1298073,45	Метод спутниковых геодезических измерений (определений)	$M_t = \sqrt{m_0^2 + m_1^2}$	—
н2813У	436817,30	1298074,89	Метод спутниковых геодезических измерений (определений)	$M_t = \sqrt{m_0^2 + m_1^2}$	—

2. Сведения о частях границ образуемого земельного участка **:ЗУ1940** **:**

обозначение земельного участка

Обозначение части границ		Горизонтальное проложение (S), м	Описание прохождения части границ	Сведения о согласовании местоположения границ (согласовано/спорное)
от т.	до т.			
1	2	3	4	5
н2813У	н2815У	6,24	—	—
н2815У	н2827У	3,93	—	—
н2827У	н2826У	5,99	—	—
н2826У	н2813У	4,04	—	—

3. Сведения о характеристиках образуемого земельного участка **:ЗУ1940** **:**

обозначение земельного участка

№ п/п	Наименование характеристик земельного участка	Значение характеристики
1	2	3
1.	Адрес земельного участка	—
1.1.	Сведения о местоположении земельного участка (при отсутствии адреса) в структурированном в соответствии с федеральной информационной адресной системой виде	—
1.2.	Дополнительные сведения о местоположении земельного участка	—
2	Категория земель	—
3	Вид (виды) разрешенного использования	—
3.1.	Дополнительные сведения об использовании земельного участка	—
4.	Реестровый номер границ территориальной зоны или в случае отсутствия такого реестрового номера ее индивидуальное обозначение (вид, тип, номер, индекс)	—
5.	Площадь земельного участка ± величина предельной погрешности определения (вычисления) площади (**Р ± ΔР**), **м²**	24±—

1	2	3
6.	Формула, примененная для вычисления предельной погрешности определения площади земельного участка, с подставленными значениями и итоговые (вычисленные) значения (**ΔР**), м2	—
7.	Предельный минимальный и максимальный размеры земельного участка (**Рмин и Рмакс), м^2**	—
8.	Кадастровый или иной государственный учетный номер (инвентарный) объекта недвижимости, расположенного на образуемом земельном участке	—
9.	Кадастровые номера исходных земельных участков	—
9.1.	Кадастровый номер входящего в состав земельного участка, представляющего собой единое землепользование (номер контура многоконтурного земельного участка), преобразование которого осуществляется	—
9.2.	Кадастровые номера земельных участков, исключаемых из состава измененного (исходного) земельного участка, представляющего собой единое землепользование	—
9.3.	Кадастровый или иной государственный учетный номер (инвентарный) объекта недвижимости, расположенного на измененном земельном участке	—
10.	Условный номер земельного участка	—
11	Учетный номер проекта межевания территории	—
12	Дополнительные сведения об образовании земельного участка	—
13	Сведения о земельных участках (землях общего пользования, территории общего пользования), посредством которых обеспечивается доступ	—
14.	Иные сведения	—

4. Пояснения к сведениям об образуемом земельном участке

:ЗУ1940 :

обозначение земельного участка

1.	

1. Сведения о характерных точках границ образуемого земельного участка

:ЗУ1941 :

обозначение земельного участка

Система координат МСК-40 Зона № 1

Обозначение характерных точек границ	Координаты, м		Метод определения координат	Формулы, примененные для расчета средней квадратической погрешности определения координат характерных точек границ (M_t), с подставленными в такие формулы значениями и итоговые (вычисленные) значения M_t, м	Описание закрепления точки
	X	Y			
1	2	3	4	5	6
н2754У	436870,39	1298105,30	Метод спутниковых геодезических измерений (определений)	$M_t = \sqrt{m_0^2 + m_1^2}$	—
н2753У	436867,83	1298111,15	Метод спутниковых геодезических измерений (определений)	$M_t = \sqrt{m_0^2 + m_1^2}$	—
н4210У	436867,63	1298111,62	Метод спутниковых геодезических измерений (определений)	$M_t = \sqrt{m_0^2 + m_1^2}$	—
н4211У	436863,92	1298110,13	Метод спутниковых геодезических измерений (определений)	$M_t = \sqrt{m_0^2 + m_1^2}$	—
н2761У	436863,99	1298109,96	Метод спутниковых геодезических измерений (определений)	$M_t = \sqrt{m_0^2 + m_1^2}$	—
н2756У	436866,69	1298103,71	Метод спутниковых геодезических измерений (определений)	$M_t = \sqrt{m_0^2 + m_1^2}$	—
н2754У	436870,39	1298105,30	Метод спутниковых геодезических измерений (определений)	$M_t = \sqrt{m_0^2 + m_1^2}$	—

2. Сведения о частях границ образуемого земельного участка :ЗУ1941 :

обозначение земельного участка

Обозначение части границ		Горизонтальное проложение (S), м	Описание прохождения части границ	Сведения о согласовании местоположения границ (согласовано/спорное)
от т.	до т.			

1	2	3	4	5
н2754У	н2753У	6,39	—	—
н2753У	н4210У	0,51	—	—
н4210У	н4211У	4,00	—	—
н4211У	н2761У	0,18	—	—
н2761У	н2756У	6,81	—	—
н2756У	н2754У	4,03	—	—

3. Сведения о характеристиках образуемого земельного участка **:ЗУ1941** **:**

обозначение земельного участка

№ п/п	Наименование характеристик земельного участка	Значение характеристики
1	2	3
1.	Адрес земельного участка	—
1.1.	Сведения о местоположении земельного участка (при отсутствии адреса) в структурированном в соответствии с федеральной информационной адресной системой виде	—
1.2.	Дополнительные сведения о местоположении земельного участка	—
2	Категория земель	—
3	Вид (виды) разрешенного использования	—
3.1.	Дополнительные сведения об использовании земельного участка	—
4.	Реестровый номер границ территориальной зоны или в случае отсутствия такого реестрового номера ее индивидуальное обозначение (вид, тип, номер, индекс)	—
5.	Площадь земельного участка ± величина предельной погрешности определения (вычисления) площади (**Р ± ΔР**), **м^2**	28±—
6.	Формула, примененная для вычисления предельной погрешности определения площади земельного участка, с подставленными значениями и итоговые (вычисленные) значения (**ΔР**), м2	—
7.	Предельный минимальный и максимальный размеры земельного участка (**Рмин и Рмакс), м^2**	—
8.	Кадастровый или иной государственный учетный номер (инвентарный) объекта недвижимости, расположенного на образуемом земельном участке	—
9.	Кадастровые номера исходных земельных участков	—
9.1.	Кадастровый номер входящего в состав земельного участка, представляющего собой единое землепользование (номер контура	—

1	2	3
	многоконтурного земельного участка), преобразование которого осуществляется	
9.2.	Кадастровые номера земельных участков, исключаемых из состава измененного (исходного) земельного участка, представляющего собой единое землепользование	—
9.3.	Кадастровый или иной государственный учетный номер (инвентарный) объекта недвижимости, расположенного на измененном земельном участке	—
10.	Условный номер земельного участка	—
11	Учетный номер проекта межевания территории	—
12	Дополнительные сведения об образовании земельного участка	—
13	Сведения о земельных участках (землях общего пользования, территории общего пользования), посредством которых обеспечивается доступ	—
14.	Иные сведения	—

4. Пояснения к сведениям об образуемом земельном участке **:ЗУ1941** :

обозначение земельного участка

1.	

1. Сведения о характерных точках границ образуемого земельного участка **40:26:000043:32:ЗУ2069** :

обозначение земельного участка

Система координат МСК-40 Зона № 1

Обозначение характерных точек границ	Координаты, м		Метод определения координат	Формулы, примененные для расчета средней квадратической погрешности определения координат характерных точек границ (M_t), с подставленными в такие формулы значениями и итоговые (вычисленные) значения M_t, м	Описание закрепления точки
	X	Y			
1	2	3	4	5	6
н4457У	436931,27	1298110,82	Метод спутниковых геодезических измерений (определений)	$M_t = \sqrt{m_0^2 + m_1^2}$	—

н4458У	436935,78	1298112,83	Метод спутниковых геодезических измерений (определений)	$M_t = \sqrt{m_0^2 + m_1^2}$	—
н4459У	436932,64	1298120,35	Метод спутниковых геодезических измерений (определений)	$M_t = \sqrt{m_0^2 + m_1^2}$	—
н4460У	436928,02	1298118,36	Метод спутниковых геодезических измерений (определений)	$M_t = \sqrt{m_0^2 + m_1^2}$	—
н4457У	436931,27	1298110,82	Метод спутниковых геодезических измерений (определений)	$M_t = \sqrt{m_0^2 + m_1^2}$	—

2. Сведения о частях границ образуемого земельного участка **40:26:000043:32:ЗУ2069** **:**

обозначение земельного участка

Обозначение части границ		Горизонтальное проложение (S), м	Описание прохождения части границ	Сведения о согласовании местоположения границ (согласовано/спорное)
от т.	до т.			
1	2	3	4	5
н4457У	н4458У	4,94	—	—
н4458У	н4459У	8,15	—	—
н4459У	н4460У	5,03	—	—
н4460У	н4457У	8,21	—	—

3. Сведения о характеристиках образуемого земельного участка **40:26:000043:32:ЗУ2069** **:**

обозначение земельного участка

№ п/п	Наименование характеристик земельного участка	Значение характеристики
1	2	3
1.	Адрес земельного участка	—
1.1.	Сведения о местоположении земельного участка (при отсутствии адреса) в структурированном в соответствии с федеральной информационной адресной системой виде	Калужская обл., г. Калуга, п. Трудовой
1.2.	Дополнительные сведения о местоположении земельного участка	—
2	Категория земель	Земли населенных пунктов
3	Вид (виды) разрешенного использования	Хранение автотранспорта
3.1.	Дополнительные сведения об использовании земельного участка	—

1	2	3
4.	Реестровый номер границ территориальной зоны или в случае отсутствия такого реестрового номера ее индивидуальное обозначение (вид, тип, номер, индекс)	—
5.	Площадь земельного участка ± величина предельной погрешности определения (вычисления) площади (**Р ± ΔР**), **м²**	41±2
6.	Формула, примененная для вычисления предельной погрешности определения площади земельного участка, с подставленными значениями и итоговые (вычисленные) значения (**ΔР**), м2	$\Delta P = 3,5 \cdot M_t \cdot \sqrt{P_{док}} = 3,5 \cdot 0,10 \cdot \sqrt{41} = 2$
7.	Предельный минимальный и максимальный размеры земельного участка (**Рмин и Рмакс), м²**	—
8.	Кадастровый или иной государственный учетный номер (инвентарный) объекта недвижимости, расположенного на образуемом земельном участке	—
9.	Кадастровые номера исходных земельных участков	40:26:000043:32
9.1.	Кадастровый номер входящего в состав земельного участка, представляющего собой единое землепользование (номер контура многоконтурного земельного участка), преобразование которого осуществляется	—
9.2.	Кадастровые номера земельных участков, исключаемых из состава измененного (исходного) земельного участка, представляющего собой единое землепользование	—
9.3.	Кадастровый или иной государственный учетный номер (инвентарный) объекта недвижимости, расположенного на измененном земельном участке	—
10.	Условный номер земельного участка	—
11	Учетный номер проекта межевания территории	—
12	Дополнительные сведения об образовании земельного участка	—
13	Сведения о земельных участках (землях общего пользования, территории общего пользования), посредством которых обеспечивается доступ	40:26:000043:32
14.	Иные сведения	—

4. Пояснения к сведениям об образуемом земельном участке **40:26:000043:32:ЗУ2069** **:**

обозначение земельного участка

1.	

1. Сведения о характерных точках границ образуемого земельного участка **40:26:000043:32:ЗУ2070** :

обозначение земельного участка

Система координат МСК-40 Зона № 1

Обозначение характерных точек границ	Координаты, м		Метод определения координат	Формулы, примененные для расчета средней квадратической погрешности определения координат характерных точек границ (M_t), с подставленными в такие формулы значениями и итоговые (вычисленные) значения M_t, м	Описание закрепления точки
	X	Y			
1	2	3	4	5	6
н4461У	436926,49	1298108,68	Метод спутниковых геодезических измерений (определений)	$M_t = \sqrt{m_0^2 + m_1^2}$	—
н4457У	436931,27	1298110,82	Метод спутниковых геодезических измерений (определений)	$M_t = \sqrt{m_0^2 + m_1^2}$	—
н4460У	436928,02	1298118,36	Метод спутниковых геодезических измерений (определений)	$M_t = \sqrt{m_0^2 + m_1^2}$	—
н4462У	436923,03	1298116,13	Метод спутниковых геодезических измерений (определений)	$M_t = \sqrt{m_0^2 + m_1^2}$	—
н4463У	436923,42	1298115,30	Метод спутниковых геодезических измерений (определений)	$M_t = \sqrt{m_0^2 + m_1^2}$	—
н4461У	436926,49	1298108,68	Метод спутниковых геодезических измерений (определений)	$M_t = \sqrt{m_0^2 + m_1^2}$	—

2. Сведения о частях границ образуемого земельного участка **40:26:000043:32:ЗУ2070** :

обозначение земельного участка

Обозначение части границ		Горизонтальное проложение (S), м	Описание прохождения части границ	Сведения о согласовании местоположения границ (согласовано/спорное)
от т.	до т.			

1	2	3	4	5
н4461У	н4457У	5,24	—	—
н4457У	н4460У	8,21	—	—
н4460У	н4462У	5,47	—	—
н4462У	н4463У	0,92	—	—
н4463У	н4461У	7,30	—	—

3. Сведения о характеристиках образуемого земельного участка **40:26:000043:32:ЗУ2070** :

обозначение земельного участка

№ п/п	Наименование характеристик земельного участка	Значение характеристики
1	2	3
1.	Адрес земельного участка	—
1.1.	Сведения о местоположении земельного участка (при отсутствии адреса) в структурированном в соответствии с федеральной информационной адресной системой виде	Калужская обл., г. Калуга, п. Трудовой
1.2.	Дополнительные сведения о местоположении земельного участка	—
2	Категория земель	Земли населенных пунктов
3	Вид (виды) разрешенного использования	Хранение автотранспорта
3.1.	Дополнительные сведения об использовании земельного участка	—
4.	Реестровый номер границ территориальной зоны или в случае отсутствия такого реестрового номера ее индивидуальное обозначение (вид, тип, номер, индекс)	—
5.	Площадь земельного участка ± величина предельной погрешности определения (вычисления) площади (**Р ± ΔР**), **м²**	44±2
6.	Формула, примененная для вычисления предельной погрешности определения площади земельного участка, с подставленными значениями и итоговые (вычисленные) значения (**ΔР**), м2	$\Delta P = 3,5 \cdot M_t \cdot \sqrt{P_{док}} = 3,5 \cdot 0,10 \cdot \sqrt{44} = 2$
7.	Предельный минимальный и максимальный размеры земельного участка (**Рмин и Рмакс), м²**	—
8.	Кадастровый или иной государственный учетный номер (инвентарный) объекта недвижимости, расположенного на образуемом земельном участке	—
9.	Кадастровые номера исходных земельных участков	40:26:000043:32
9.1.	Кадастровый номер входящего в состав земельного участка, представляющего собой единое землепользование (номер контура многоконтурного земельного участка), преобразование которого осуществляется	—

1	2	3
9.2.	Кадастровые номера земельных участков, исключаемых из состава измененного (исходного) земельного участка, представляющего собой единое землепользование	—
9.3.	Кадастровый или иной государственный учетный номер (инвентарный) объекта недвижимости, расположенного на измененном земельном участке	—
10.	Условный номер земельного участка	—
11	Учетный номер проекта межевания территории	—
12	Дополнительные сведения об образовании земельного участка	—
13	Сведения о земельных участках (землях общего пользования, территории общего пользования), посредством которых обеспечивается доступ	40:26:000043:32
14.	Иные сведения	—

4. Пояснения к сведениям об образуемом земельном участке **40:26:000043:32:ЗУ2070** :

обозначение земельного участка

1.	

1. Сведения о характерных точках границ образуемого земельного участка **40:26:000043:32:ЗУ2071** :

обозначение земельного участка

Система координат МСК-40 Зона № 1

Обозначение характерных точек границ	Координаты, м		Метод определения координат	Формулы, примененные для расчета средней квадратической погрешности определения координат характерных точек границ (M_t), с подставленными в такие формулы значениями и итоговые (вычисленные) значения M_t, м	Описание закрепления точки
	X	Y			
1	2	3	4	5	6
н4464У	436923,64	1298107,24	Метод спутниковых геодезических измерений (определений)	$M_t = \sqrt{m_0^2 + m_1^2}$	—
н4461У	436926,49	1298108,68	Метод спутниковых геодезических измерений (определений)	$M_t = \sqrt{m_0^2 + m_1^2}$	—

н4463У	436923,42	1298115,30	Метод спутниковых геодезических измерений (определений)	$M_t = \sqrt{m_0^2 + m_1^2}$	—
н4465У	436921,12	1298113,00	Метод спутниковых геодезических измерений (определений)	$M_t = \sqrt{m_0^2 + m_1^2}$	—
н4464У	436923,64	1298107,24	Метод спутниковых геодезических измерений (определений)	$M_t = \sqrt{m_0^2 + m_1^2}$	—

2. Сведения о частях границ образуемого земельного участка **40:26:000043:32:ЗУ2071** **:**

обозначение земельного участка

Обозначение части границ		Горизонтальное проложение (S), м	Описание прохождения части границ	Сведения о согласовании местоположения границ (согласовано/спорное)
от т.	до т.			
1	2	3	4	5
н4464У	н4461У	3,19	—	—
н4461У	н4463У	7,30	—	—
н4463У	н4465У	3,25	—	—
н4465У	н4464У	6,29	—	—

3. Сведения о характеристиках образуемого земельного участка **40:26:000043:32:ЗУ2071** **:**

обозначение земельного участка

№ п/п	Наименование характеристик земельного участка	Значение характеристики
1	2	3
1.	Адрес земельного участка	—
1.1.	Сведения о местоположении земельного участка (при отсутствии адреса) в структурированном в соответствии с федеральной информационной адресной системой виде	Калужская обл., г. Калуга, п. Трудовой
1.2.	Дополнительные сведения о местоположении земельного участка	—
2	Категория земель	Земли населенных пунктов
3	Вид (виды) разрешенного использования	Хранение автотранспорта
3.1.	Дополнительные сведения об использовании земельного участка	—
4.	Реестровый номер границ территориальной зоны или в случае отсутствия такого реестрового номера ее индивидуальное обозначение (вид, тип, номер, индекс)	—

1	2	3
5.	Площадь земельного участка ± величина предельной погрешности определения (вычисления) площади (**Р ± ΔР**), **м²**	21±2
6.	Формула, примененная для вычисления предельной погрешности определения площади земельного участка, с подставленными значениями и итоговые (вычисленные) значения (**ΔР**), м2	$\Delta P = 3{,}5 \cdot M_t \cdot \sqrt{P_{док}} = 3{,}5 \cdot 0{,}10 \cdot \sqrt{21} = 2$
7.	Предельный минимальный и максимальный размеры земельного участка (**Рмин и Рмакс), м²**	—
8.	Кадастровый или иной государственный учетный номер (инвентарный) объекта недвижимости, расположенного на образуемом земельном участке	—
9.	Кадастровые номера исходных земельных участков	40:26:000043:32
9.1.	Кадастровый номер входящего в состав земельного участка, представляющего собой единое землепользование (номер контура многоконтурного земельного участка), преобразование которого осуществляется	—
9.2.	Кадастровые номера земельных участков, исключаемых из состава измененного (исходного) земельного участка, представляющего собой единое землепользование	—
9.3.	Кадастровый или иной государственный учетный номер (инвентарный) объекта недвижимости, расположенного на измененном земельном участке	—
10.	Условный номер земельного участка	—
11	Учетный номер проекта межевания территории	—
12	Дополнительные сведения об образовании земельного участка	—
13	Сведения о земельных участках (землях общего пользования, территории общего пользования), посредством которых обеспечивается доступ	40:26:000043:32
14.	Иные сведения	—

4. Пояснения к сведениям об образуемом земельном участке **40:26:000043:32:ЗУ2071** :

обозначение земельного участка

1.	

1. Сведения о характерных точках границ образуемого земельного участка **40:26:000043:32:ЗУ2072** :

обозначение земельного участка

Система координат МСК-40 Зона № 1

Обозначение характерных точек границ	Координаты, м		Метод определения координат	Формулы, примененные для расчета средней квадратической погрешности определения координат характерных точек границ (M_t), с подставленными в такие формулы значениями и итоговые (вычисленные) значения M_t, м	Описание закрепления точки
	X	Y			
1	2	3	4	5	6
н4466У	436920,18	1298105,79	Метод спутниковых геодезических измерений (определений)	$M_t = \sqrt{m_0^2 + m_1^2}$	—
н4464У	436923,64	1298107,24	Метод спутниковых геодезических измерений (определений)	$M_t = \sqrt{m_0^2 + m_1^2}$	—
н4465У	436921,12	1298113,00	Метод спутниковых геодезических измерений (определений)	$M_t = \sqrt{m_0^2 + m_1^2}$	—
н4467У	436917,71	1298111,62	Метод спутниковых геодезических измерений (определений)	$M_t = \sqrt{m_0^2 + m_1^2}$	—
н4466У	436920,18	1298105,79	Метод спутниковых геодезических измерений (определений)	$M_t = \sqrt{m_0^2 + m_1^2}$	—

2. Сведения о частях границ образуемого земельного участка 40:26:000043:32:ЗУ2072 :

обозначение земельного участка

Обозначение части границ		Горизонтальное проложение (S), м	Описание прохождения части границ	Сведения о согласовании местоположения границ (согласовано/спорное)
от т.	до т.			
1	2	3	4	5
н4466У	н4464У	3,75	—	—
н4464У	н4465У	6,29	—	—
н4465У	н4467У	3,68	—	—
н4467У	н4466У	6,33	—	—

3. Сведения о характеристиках образуемого земельного участка **40:26:000043:32:ЗУ2072** :

обозначение земельного участка

№ п/п	Наименование характеристик земельного участка	Значение характеристики
1	2	3
1.	Адрес земельного участка	—
1.1.	Сведения о местоположении земельного участка (при отсутствии адреса) в структурированном в соответствии с федеральной информационной адресной системой виде	Калужская обл., г. Калуга, п. Трудовой
1.2.	Дополнительные сведения о местоположении земельного участка	—
2	Категория земель	Земли населенных пунктов
3	Вид (виды) разрешенного использования	Хранение автотранспорта
3.1.	Дополнительные сведения об использовании земельного участка	—
4.	Реестровый номер границ территориальной зоны или в случае отсутствия такого реестрового номера ее индивидуальное обозначение (вид, тип, номер, индекс)	—
5.	Площадь земельного участка ± величина предельной погрешности определения (вычисления) площади (**Р ± ΔР**), **м²**	23±2
6.	Формула, примененная для вычисления предельной погрешности определения площади земельного участка, с подставленными значениями и итоговые (вычисленные) значения (**ΔР**), м2	$\Delta P = 3,5 \cdot M_t \cdot \sqrt{P_{док}} = 3,5 \cdot 0,10 \cdot \sqrt{23} = 2$
7.	Предельный минимальный и максимальный размеры земельного участка (**Рмин и Рмакс), м²**	—
8.	Кадастровый или иной государственный учетный номер (инвентарный) объекта недвижимости, расположенного на образуемом земельном участке	—
9.	Кадастровые номера исходных земельных участков	40:26:000043:32
9.1.	Кадастровый номер входящего в состав земельного участка, представляющего собой единое землепользование (номер контура многоконтурного земельного участка), преобразование которого осуществляется	—
9.2.	Кадастровые номера земельных участков, исключаемых из состава измененного (исходного) земельного участка, представляющего собой единое землепользование	—
9.3.	Кадастровый или иной государственный учетный номер (инвентарный) объекта недвижимости, расположенного на измененном земельном участке	—

1	2	3
10.	Условный номер земельного участка	—
11	Учетный номер проекта межевания территории	—
12	Дополнительные сведения об образовании земельного участка	—
13	Сведения о земельных участках (землях общего пользования, территории общего пользования), посредством которых обеспечивается доступ	40:26:000043:32
14.	Иные сведения	—

4. Пояснения к сведениям об образуемом земельном участке **40:26:000043:32:ЗУ2072** :

обозначение земельного участка

1.	

1. Сведения о характерных точках границ образуемого земельного участка **40:26:000043:32:ЗУ2073** :

обозначение земельного участка

Система координат МСК-40 Зона № 1

Обозначение характерных точек границ	Координаты, м		Метод определения координат	Формулы, примененные для расчета средней квадратической погрешности определения координат характерных точек границ (M_t), с подставленными в такие формулы значениями и итоговые (вычисленные) значения M_t, м	Описание закрепления точки
	X	Y			
1	2	3	4	5	6
н4468У	436916,23	1298104,18	Метод спутниковых геодезических измерений (определений)	$M_t = \sqrt{m_0^2 + m_1^2}$	—
н4466У	436920,18	1298105,79	Метод спутниковых геодезических измерений (определений)	$M_t = \sqrt{m_0^2 + m_1^2}$	—
н4467У	436917,71	1298111,62	Метод спутниковых геодезических измерений (определений)	$M_t = \sqrt{m_0^2 + m_1^2}$	—
н4469У	436913,84	1298110,09	Метод спутниковых геодезических измерений (определений)	$M_t = \sqrt{m_0^2 + m_1^2}$	—

н4468У	436916,23	1298104,18	Метод спутниковых геодезических измерений (определений)	$M_t = \sqrt{m_0^2 + m_1^2}$	—

2. Сведения о частях границ образуемого земельного участка **40:26:000043:32:ЗУ2073** **:**

обозначение земельного участка

Обозначение части границ		Горизонтальное проложение (S), м	Описание прохождения части границ	Сведения о согласовании местоположения границ (согласовано/спорное)
от т.	до т.			
1	2	3	4	5
н4468У	н4466У	4,27	—	—
н4466У	н4467У	6,33	—	—
н4467У	н4469У	4,16	—	—
н4469У	н4468У	6,37	—	—

3. Сведения о характеристиках образуемого земельного участка **40:26:000043:32:ЗУ2073** **:**

обозначение земельного участка

№ п/п	Наименование характеристик земельного участка	Значение характеристики
1	2	3
1.	Адрес земельного участка	—
1.1.	Сведения о местоположении земельного участка (при отсутствии адреса) в структурированном в соответствии с федеральной информационной адресной системой виде	Калужская обл., г. Калуга, п. Трудовой
1.2.	Дополнительные сведения о местоположении земельного участка	—
2	Категория земель	Земли населенных пунктов
3	Вид (виды) разрешенного использования	Хранение автотранспорта
3.1.	Дополнительные сведения об использовании земельного участка	—
4.	Реестровый номер границ территориальной зоны или в случае отсутствия такого реестрового номера ее индивидуальное обозначение (вид, тип, номер, индекс)	—
5.	Площадь земельного участка ± величина предельной погрешности определения (вычисления) площади (**Р ± ΔР**), **м²**	27±2
6.	Формула, примененная для вычисления предельной погрешности определения площади земельного участка, с подставленными значениями и итоговые (вычисленные) значения (**ΔР**), м2	$\Delta P = 3,5 \cdot M_t \cdot \sqrt{P_{док}} = 3,5 \cdot 0,10 \cdot \sqrt{27} = 2$
7.	Предельный минимальный и максимальный размеры земельного участка (**Рмин и Рмакс), м²**	—

1	2	3
8.	Кадастровый или иной государственный учетный номер (инвентарный) объекта недвижимости, расположенного на образуемом земельном участке	—
9.	Кадастровые номера исходных земельных участков	40:26:000043:32
9.1.	Кадастровый номер входящего в состав земельного участка, представляющего собой единое землепользование (номер контура многоконтурного земельного участка), преобразование которого осуществляется	—
9.2.	Кадастровые номера земельных участков, исключаемых из состава измененного (исходного) земельного участка, представляющего собой единое землепользование	—
9.3.	Кадастровый или иной государственный учетный номер (инвентарный) объекта недвижимости, расположенного на измененном земельном участке	—
10.	Условный номер земельного участка	—
11	Учетный номер проекта межевания территории	—
12	Дополнительные сведения об образовании земельного участка	—
13	Сведения о земельных участках (землях общего пользования, территории общего пользования), посредством которых обеспечивается доступ	40:26:000043:32
14.	Иные сведения	—

4. Пояснения к сведениям об образуемом земельном участке **40:26:000043:32:ЗУ2073** :

обозначение земельного участка

1.	

1. Сведения о характерных точках границ образуемого земельного участка **40:26:000043:32:ЗУ2074** :

обозначение земельного участка

Система координат МСК-40 Зона № 1

Обозначение характерных точек границ	Координаты, м		Метод определения координат	Формулы, примененные для расчета средней квадратической погрешности определения координат характерных точек границ (M_t), с подставленными в такие формулы значениями и итоговые (вычисленные) значения M_t, м	Описание закрепления точки
	X	Y			
1	2	3	4	5	6
н4470У	436913,10	1298102,90	Метод спутниковых геодезических измерений (определений)	$M_t = \sqrt{m_0^2 + m_1^2}$	—
н4468У	436916,23	1298104,18	Метод спутниковых геодезических измерений (определений)	$M_t = \sqrt{m_0^2 + m_1^2}$	—
н4469У	436913,84	1298110,09	Метод спутниковых геодезических измерений (определений)	$M_t = \sqrt{m_0^2 + m_1^2}$	—
н4471У	436910,74	1298109,11	Метод спутниковых геодезических измерений (определений)	$M_t = \sqrt{m_0^2 + m_1^2}$	—
н4470У	436913,10	1298102,90	Метод спутниковых геодезических измерений (определений)	$M_t = \sqrt{m_0^2 + m_1^2}$	—

2. Сведения о частях границ образуемого земельного участка 40:26:000043:32:ЗУ2074 :

обозначение земельного участка

Обозначение части границ		Горизонтальное проложение (S), м	Описание прохождения части границ	Сведения о согласовании местоположения границ (согласовано/спорное)
от т.	до т.			
1	2	3	4	5
н4470У	н4468У	3,38	—	—
н4468У	н4469У	6,37	—	—
н4469У	н4471У	3,25	—	—
н4471У	н4470У	6,64	—	—

3. Сведения о характеристиках образуемого земельного участка **40:26:000043:32:ЗУ2074** :

обозначение земельного участка

№ п/п	Наименование характеристик земельного участка	Значение характеристики
1	2	3
1.	Адрес земельного участка	—
1.1.	Сведения о местоположении земельного участка (при отсутствии адреса) в структурированном в соответствии с федеральной информационной адресной системой виде	Калужская обл., г. Калуга, п. Трудовой
1.2.	Дополнительные сведения о местоположении земельного участка	—
2	Категория земель	Земли населенных пунктов
3	Вид (виды) разрешенного использования	Хранение автотранспорта
3.1.	Дополнительные сведения об использовании земельного участка	—
4.	Реестровый номер границ территориальной зоны или в случае отсутствия такого реестрового номера ее индивидуальное обозначение (вид, тип, номер, индекс)	—
5.	Площадь земельного участка ± величина предельной погрешности определения (вычисления) площади (**Р ± ΔР**), **м²**	22±2
6.	Формула, примененная для вычисления предельной погрешности определения площади земельного участка, с подставленными значениями и итоговые (вычисленные) значения (**ΔР**), м2	$\Delta P = 3,5 \cdot M_t \cdot \sqrt{P_{док}} = 3,5 \cdot 0,10 \cdot \sqrt{22} = 2$
7.	Предельный минимальный и максимальный размеры земельного участка (**Рмин и Рмакс), м²**	—
8.	Кадастровый или иной государственный учетный номер (инвентарный) объекта недвижимости, расположенного на образуемом земельном участке	—
9.	Кадастровые номера исходных земельных участков	40:26:000043:32
9.1.	Кадастровый номер входящего в состав земельного участка, представляющего собой единое землепользование (номер контура многоконтурного земельного участка), преобразование которого осуществляется	—
9.2.	Кадастровые номера земельных участков, исключаемых из состава измененного (исходного) земельного участка, представляющего собой единое землепользование	—
9.3.	Кадастровый или иной государственный учетный номер (инвентарный) объекта недвижимости, расположенного на измененном земельном участке	—

1	2	3
10.	Условный номер земельного участка	—
11	Учетный номер проекта межевания территории	—
12	Дополнительные сведения об образовании земельного участка	—
13	Сведения о земельных участках (землях общего пользования, территории общего пользования), посредством которых обеспечивается доступ	40:26:000043:32
14.	Иные сведения	—

4. Пояснения к сведениям об образуемом земельном участке **40:26:000043:32:ЗУ2074** :

обозначение земельного участка

1.	

1. Сведения о характерных точках границ образуемого земельного участка **40:26:000043:32:ЗУ2075** :

обозначение земельного участка

Система координат МСК-40 Зона № 1

Обозначение характерных точек границ	Координаты, м		Метод определения координат	Формулы, примененные для расчета средней квадратической погрешности определения координат характерных точек границ (M_t), с подставленными в такие формулы значениями и итоговые (вычисленные) значения M_t, м	Описание закрепления точки
	X	Y			
1	2	3	4	5	6
н4472У	436909,70	1298101,61	Метод спутниковых геодезических измерений (определений)	$M_t = \sqrt{m_0^2 + m_1^2}$	—
н4470У	436913,10	1298102,90	Метод спутниковых геодезических измерений (определений)	$M_t = \sqrt{m_0^2 + m_1^2}$	—
н4471У	436910,74	1298109,11	Метод спутниковых геодезических измерений (определений)	$M_t = \sqrt{m_0^2 + m_1^2}$	—
н4473У	436907,41	1298107,65	Метод спутниковых геодезических измерений (определений)	$M_t = \sqrt{m_0^2 + m_1^2}$	—

н4472У	436909,70	1298101,61	Метод спутниковых геодезических измерений (определений)	$M_t = \sqrt{m_0^2 + m_1^2}$	—

2. Сведения о частях границ образуемого земельного участка **40:26:000043:32:ЗУ2075** **:**

обозначение земельного участка

Обозначение части границ		Горизонтальное проложение (S), м	Описание прохождения части границ	Сведения о согласовании местоположения границ (согласовано/спорное)
от т.	до т.			
1	2	3	4	5
н4472У	н4470У	3,64	—	—
н4470У	н4471У	6,64	—	—
н4471У	н4473У	3,64	—	—
н4473У	н4472У	6,46	—	—

3. Сведения о характеристиках образуемого земельного участка **40:26:000043:32:ЗУ2075** **:**

обозначение земельного участка

№ п/п	Наименование характеристик земельного участка	Значение характеристики
1	2	3
1.	Адрес земельного участка	—
1.1.	Сведения о местоположении земельного участка (при отсутствии адреса) в структурированном в соответствии с федеральной информационной адресной системой виде	Калужская обл., г. Калуга, п. Трудовой
1.2.	Дополнительные сведения о местоположении земельного участка	—
2	Категория земель	Земли населенных пунктов
3	Вид (виды) разрешенного использования	Хранение автотранспорта
3.1.	Дополнительные сведения об использовании земельного участка	—
4.	Реестровый номер границ территориальной зоны или в случае отсутствия такого реестрового номера ее индивидуальное обозначение (вид, тип, номер, индекс)	—
5.	Площадь земельного участка ± величина предельной погрешности определения (вычисления) площади (**Р ± ΔР**), **м²**	24±2
6.	Формула, примененная для вычисления предельной погрешности определения площади земельного участка, с подставленными значениями и итоговые (вычисленные) значения (**ΔР**), м2	$\Delta P = 3,5 \cdot M_t \cdot \sqrt{P_{док}} = 3,5 \cdot 0,10 \cdot \sqrt{24} = 2$
7.	Предельный минимальный и максимальный размеры земельного участка (**Рмин и Рмакс), м²**	—

1	2	3
8.	Кадастровый или иной государственный учетный номер (инвентарный) объекта недвижимости, расположенного на образуемом земельном участке	—
9.	Кадастровые номера исходных земельных участков	40:26:000043:32
9.1.	Кадастровый номер входящего в состав земельного участка, представляющего собой единое землепользование (номер контура многоконтурного земельного участка), преобразование которого осуществляется	—
9.2.	Кадастровые номера земельных участков, исключаемых из состава измененного (исходного) земельного участка, представляющего собой единое землепользование	—
9.3.	Кадастровый или иной государственный учетный номер (инвентарный) объекта недвижимости, расположенного на измененном земельном участке	—
10.	Условный номер земельного участка	—
11	Учетный номер проекта межевания территории	—
12	Дополнительные сведения об образовании земельного участка	—
13	Сведения о земельных участках (землях общего пользования, территории общего пользования), посредством которых обеспечивается доступ	40:26:000043:32
14.	Иные сведения	—

4. Пояснения к сведениям об образуемом земельном участке **40:26:000043:32:ЗУ2075** :

обозначение земельного участка

1.	

1. Сведения о характерных точках границ образуемого земельного участка **40:26:000043:32:ЗУ2076** :

обозначение земельного участка

Система координат МСК-40 Зона № 1

Обозначение характерных точек границ	Координаты, м		Метод определения координат	Формулы, примененные для расчета средней квадратической погрешности определения координат характерных точек границ (M_t), с подставленными в такие формулы значениями и итоговые (вычисленные) значения M_t, м	Описание закрепления точки
	X	Y			
1	2	3	4	5	6
н4474У	436906,38	1298100,25	Метод спутниковых геодезических измерений (определений)	$M_t = \sqrt{m_0^2 + m_1^2}$	—
н4472У	436909,70	1298101,61	Метод спутниковых геодезических измерений (определений)	$M_t = \sqrt{m_0^2 + m_1^2}$	—
н4473У	436907,41	1298107,65	Метод спутниковых геодезических измерений (определений)	$M_t = \sqrt{m_0^2 + m_1^2}$	—
н4475У	436903,83	1298106,29	Метод спутниковых геодезических измерений (определений)	$M_t = \sqrt{m_0^2 + m_1^2}$	—
н4474У	436906,38	1298100,25	Метод спутниковых геодезических измерений (определений)	$M_t = \sqrt{m_0^2 + m_1^2}$	—

2. Сведения о частях границ образуемого земельного участка 40:26:000043:32:ЗУ2076 :

обозначение земельного участка

Обозначение части границ		Горизонтальное проложение (S), м	Описание прохождения части границ	Сведения о согласовании местоположения границ (согласовано/спорное)
от т.	до т.			
1	2	3	4	5
н4474У	н4472У	3,59	—	—
н4472У	н4473У	6,46	—	—
н4473У	н4475У	3,83	—	—
н4475У	н4474У	6,56	—	—

3. Сведения о характеристиках образуемого земельного участка **40:26:000043:32:ЗУ2076** :

обозначение земельного участка

№ п/п	Наименование характеристик земельного участка	Значение характеристики
1	2	3
1.	Адрес земельного участка	—
1.1.	Сведения о местоположении земельного участка (при отсутствии адреса) в структурированном в соответствии с федеральной информационной адресной системой виде	Калужская обл., г. Калуга, п. Трудовой
1.2.	Дополнительные сведения о местоположении земельного участка	—
2	Категория земель	Земли населенных пунктов
3	Вид (виды) разрешенного использования	Хранение автотранспорта
3.1.	Дополнительные сведения об использовании земельного участка	—
4.	Реестровый номер границ территориальной зоны или в случае отсутствия такого реестрового номера ее индивидуальное обозначение (вид, тип, номер, индекс)	—
5.	Площадь земельного участка ± величина предельной погрешности определения (вычисления) площади (**Р ± ΔР**), **м²**	24±2
6.	Формула, примененная для вычисления предельной погрешности определения площади земельного участка, с подставленными значениями и итоговые (вычисленные) значения (**ΔР**), м2	$\Delta P = 3,5 \cdot M_t \cdot \sqrt{P_{док}} = 3,5 \cdot 0,10 \cdot \sqrt{24} = 2$
7.	Предельный минимальный и максимальный размеры земельного участка (**Рмин и Рмакс), м²**	—
8.	Кадастровый или иной государственный учетный номер (инвентарный) объекта недвижимости, расположенного на образуемом земельном участке	—
9.	Кадастровые номера исходных земельных участков	40:26:000043:32
9.1.	Кадастровый номер входящего в состав земельного участка, представляющего собой единое землепользование (номер контура многоконтурного земельного участка), преобразование которого осуществляется	—
9.2.	Кадастровые номера земельных участков, исключаемых из состава измененного (исходного) земельного участка, представляющего собой единое землепользование	—
9.3.	Кадастровый или иной государственный учетный номер (инвентарный) объекта недвижимости, расположенного на измененном земельном участке	—

1	2	3
10.	Условный номер земельного участка	—
11	Учетный номер проекта межевания территории	—
12	Дополнительные сведения об образовании земельного участка	—
13	Сведения о земельных участках (землях общего пользования, территории общего пользования), посредством которых обеспечивается доступ	40:26:000043:32
14.	Иные сведения	—

4. Пояснения к сведениям об образуемом земельном участке **40:26:000043:32:ЗУ2076** :

обозначение земельного участка

1.	

1. Сведения о характерных точках границ образуемого земельного участка **40:26:000043:32:ЗУ2077** :

обозначение земельного участка

Система координат МСК-40 Зона № 1

Обозначение характерных точек границ	Координаты, м		Метод определения координат	Формулы, примененные для расчета средней квадратической погрешности определения координат характерных точек границ (M_t), с подставленными в такие формулы значениями и итоговые (вычисленные) значения M_t, м	Описание закрепления точки
	X	Y			
1	2	3	4	5	6
н4476У	436903,29	1298098,84	Метод спутниковых геодезических измерений (определений)	$M_t = \sqrt{m_0^2 + m_1^2}$	—
н4474У	436906,38	1298100,25	Метод спутниковых геодезических измерений (определений)	$M_t = \sqrt{m_0^2 + m_1^2}$	—
н4475У	436903,83	1298106,29	Метод спутниковых геодезических измерений (определений)	$M_t = \sqrt{m_0^2 + m_1^2}$	—
н4477У	436900,73	1298104,79	Метод спутниковых геодезических измерений (определений)	$M_t = \sqrt{m_0^2 + m_1^2}$	—

н4476У	436903,29	1298098,84	Метод спутниковых геодезических измерений (определений)	$M_t = \sqrt{m_0^2 + m_1^2}$	—

2. Сведения о частях границ образуемого земельного участка **40:26:000043:32:ЗУ2077** **:**

обозначение земельного участка

Обозначение части границ		Горизонтальное проложение (S), м	Описание прохождения части границ	Сведения о согласовании местоположения границ (согласовано/спорное)
от т.	до т.			
1	2	3	4	5
н4476У	н4474У	3,40	—	—
н4474У	н4475У	6,56	—	—
н4475У	н4477У	3,44	—	—
н4477У	н4476У	6,48	—	—

3. Сведения о характеристиках образуемого земельного участка **40:26:000043:32:ЗУ2077** **:**

обозначение земельного участка

№ п/п	Наименование характеристик земельного участка	Значение характеристики
1	2	3
1.	Адрес земельного участка	—
1.1.	Сведения о местоположении земельного участка (при отсутствии адреса) в структурированном в соответствии с федеральной информационной адресной системой виде	Калужская обл., г. Калуга, п. Трудовой
1.2.	Дополнительные сведения о местоположении земельного участка	—
2	Категория земель	Земли населенных пунктов
3	Вид (виды) разрешенного использования	Хранение автотранспорта
3.1.	Дополнительные сведения об использовании земельного участка	—
4.	Реестровый номер границ территориальной зоны или в случае отсутствия такого реестрового номера ее индивидуальное обозначение (вид, тип, номер, индекс)	—
5.	Площадь земельного участка ± величина предельной погрешности определения (вычисления) площади (**Р ± ΔР**), **м²**	22±2
6.	Формула, примененная для вычисления предельной погрешности определения площади земельного участка, с подставленными значениями и итоговые (вычисленные) значения (**ΔР**), м2	$\Delta P = 3,5 \cdot M_t \cdot \sqrt{P_{док}} = 3,5 \cdot 0,10 \cdot \sqrt{22} = 2$
7.	Предельный минимальный и максимальный размеры земельного участка (**Рмин и Рмакс), м²**	—

1	2	3
8.	Кадастровый или иной государственный учетный номер (инвентарный) объекта недвижимости, расположенного на образуемом земельном участке	—
9.	Кадастровые номера исходных земельных участков	40:26:000043:32
9.1.	Кадастровый номер входящего в состав земельного участка, представляющего собой единое землепользование (номер контура многоконтурного земельного участка), преобразование которого осуществляется	—
9.2.	Кадастровые номера земельных участков, исключаемых из состава измененного (исходного) земельного участка, представляющего собой единое землепользование	—
9.3.	Кадастровый или иной государственный учетный номер (инвентарный) объекта недвижимости, расположенного на измененном земельном участке	—
10.	Условный номер земельного участка	—
11	Учетный номер проекта межевания территории	—
12	Дополнительные сведения об образовании земельного участка	—
13	Сведения о земельных участках (землях общего пользования, территории общего пользования), посредством которых обеспечивается доступ	40:26:000043:32
14.	Иные сведения	—

4. Пояснения к сведениям об образуемом земельном участке **40:26:000043:32:ЗУ2077** **:**

обозначение земельного участка

1.	

1. Сведения о характерных точках границ образуемого земельного участка **40:26:000043:32:ЗУ2078** **:**

обозначение земельного участка

Система координат МСК-40 Зона № 1

Обозначение характерных точек границ	Координаты, м		Метод определения координат	Формулы, примененные для расчета средней квадратической погрешности определения координат характерных точек границ (M_t), с подставленными в такие формулы значениями и итоговые (вычисленные) значения M_t, м	Описание закрепления точки
	X	Y			
1	2	3	4	5	6
н4478У	436900,08	1298097,19	Метод спутниковых геодезических измерений (определений)	$M_t = \sqrt{m_0^2 + m_1^2}$	—
н4476У	436903,29	1298098,84	Метод спутниковых геодезических измерений (определений)	$M_t = \sqrt{m_0^2 + m_1^2}$	—
н4477У	436900,73	1298104,79	Метод спутниковых геодезических измерений (определений)	$M_t = \sqrt{m_0^2 + m_1^2}$	—
н4479У	436897,19	1298103,13	Метод спутниковых геодезических измерений (определений)	$M_t = \sqrt{m_0^2 + m_1^2}$	—
н4478У	436900,08	1298097,19	Метод спутниковых геодезических измерений (определений)	$M_t = \sqrt{m_0^2 + m_1^2}$	—

2. Сведения о частях границ образуемого земельного участка 40:26:000043:32:ЗУ2078 :

обозначение земельного участка

Обозначение части границ		Горизонтальное проложение (S), м	Описание прохождения части границ	Сведения о согласовании местоположения границ (согласовано/спорное)
от т.	до т.			
1	2	3	4	5
н4478У	н4476У	3,61	—	—
н4476У	н4477У	6,48	—	—
н4477У	н4479У	3,91	—	—
н4479У	н4478У	6,61	—	—

3. Сведения о характеристиках образуемого земельного участка **40:26:000043:32:ЗУ2078** :

обозначение земельного участка

№ п/п	Наименование характеристик земельного участка	Значение характеристики
1	2	3
1.	Адрес земельного участка	—
1.1.	Сведения о местоположении земельного участка (при отсутствии адреса) в структурированном в соответствии с федеральной информационной адресной системой виде	Калужская обл., г. Калуга, п. Трудовой
1.2.	Дополнительные сведения о местоположении земельного участка	—
2	Категория земель	Земли населенных пунктов
3	Вид (виды) разрешенного использования	Хранение автотранспорта
3.1.	Дополнительные сведения об использовании земельного участка	—
4.	Реестровый номер границ территориальной зоны или в случае отсутствия такого реестрового номера ее индивидуальное обозначение (вид, тип, номер, индекс)	—
5.	Площадь земельного участка ± величина предельной погрешности определения (вычисления) площади (**Р ± ΔР**), **м²**	25±2
6.	Формула, примененная для вычисления предельной погрешности определения площади земельного участка, с подставленными значениями и итоговые (вычисленные) значения (**ΔР**), м2	$\Delta P = 3,5 \cdot M_t \cdot \sqrt{P_{док}} = 3,5 \cdot 0,10 \cdot \sqrt{25} = 2$
7.	Предельный минимальный и максимальный размеры земельного участка (**Рмин и Рмакс), м²**	—
8.	Кадастровый или иной государственный учетный номер (инвентарный) объекта недвижимости, расположенного на образуемом земельном участке	—
9.	Кадастровые номера исходных земельных участков	40:26:000043:32
9.1.	Кадастровый номер входящего в состав земельного участка, представляющего собой единое землепользование (номер контура многоконтурного земельного участка), преобразование которого осуществляется	—
9.2.	Кадастровые номера земельных участков, исключаемых из состава измененного (исходного) земельного участка, представляющего собой единое землепользование	—
9.3.	Кадастровый или иной государственный учетный номер (инвентарный) объекта недвижимости, расположенного на измененном земельном участке	—

1	2	3
10.	Условный номер земельного участка	—
11	Учетный номер проекта межевания территории	—
12	Дополнительные сведения об образовании земельного участка	—
13	Сведения о земельных участках (землях общего пользования, территории общего пользования), посредством которых обеспечивается доступ	40:26:000043:32
14.	Иные сведения	—

4. Пояснения к сведениям об образуемом земельном участке **40:26:000043:32:ЗУ2078** :

обозначение земельного участка

1.	

1. Сведения о характерных точках границ образуемого земельного участка **40:26:000043:32:ЗУ2079** :

обозначение земельного участка

Система координат МСК-40 Зона № 1

Обозначение характерных точек границ	Координаты, м		Метод определения координат	Формулы, примененные для расчета средней квадратической погрешности определения координат характерных точек границ (M_t), с подставленными в такие формулы значениями и итоговые (вычисленные) значения M_t, м	Описание закрепления точки
	X	Y			
1	2	3	4	5	6
н4480У	436896,44	1298095,52	Метод спутниковых геодезических измерений (определений)	$M_t = \sqrt{m_0^2 + m_1^2}$	—
н4478У	436900,08	1298097,19	Метод спутниковых геодезических измерений (определений)	$M_t = \sqrt{m_0^2 + m_1^2}$	—
н4479У	436897,19	1298103,13	Метод спутниковых геодезических измерений (определений)	$M_t = \sqrt{m_0^2 + m_1^2}$	—
н4481У	436893,53	1298101,19	Метод спутниковых геодезических измерений (определений)	$M_t = \sqrt{m_0^2 + m_1^2}$	—

н4480У	436896,44	1298095,52	Метод спутниковых геодезических измерений (определений)	$M_t = \sqrt{m_0^2 + m_1^2}$	—

2. Сведения о частях границ образуемого земельного участка 40:26:000043:32:ЗУ2079 :

обозначение земельного участка

Обозначение части границ		Горизонтальное проложение (S), м	Описание прохождения части границ	Сведения о согласовании местоположения границ (согласовано/спорное)
от т.	до т.			
1	2	3	4	5
н4480У	н4478У	4,00	—	—
н4478У	н4479У	6,61	—	—
н4479У	н4481У	4,14	—	—
н4481У	н4480У	6,37	—	—

3. Сведения о характеристиках образуемого земельного участка 40:26:000043:32:ЗУ2079 :

обозначение земельного участка

№ п/п	Наименование характеристик земельного участка	Значение характеристики
1	2	3
1.	Адрес земельного участка	—
1.1.	Сведения о местоположении земельного участка (при отсутствии адреса) в структурированном в соответствии с федеральной информационной адресной системой виде	Калужская обл., г. Калуга, п. Трудовой
1.2.	Дополнительные сведения о местоположении земельного участка	—
2	Категория земель	Земли населенных пунктов
3	Вид (виды) разрешенного использования	Хранение автотранспорта
3.1.	Дополнительные сведения об использовании земельного участка	—
4.	Реестровый номер границ территориальной зоны или в случае отсутствия такого реестрового номера ее индивидуальное обозначение (вид, тип, номер, индекс)	—
5.	Площадь земельного участка ± величина предельной погрешности определения (вычисления) площади (**Р ± ΔР**), **м²**	26±2
6.	Формула, примененная для вычисления предельной погрешности определения площади земельного участка, с подставленными значениями и итоговые (вычисленные) значения (**ΔР**), м2	$\Delta P = 3,5 \cdot M_t \cdot \sqrt{P_{док}} = 3,5 \cdot 0,10 \cdot \sqrt{26} = 2$
7.	Предельный минимальный и максимальный размеры земельного участка (**Рмин и Рмакс), м²**	—

1	2	3
8.	Кадастровый или иной государственный учетный номер (инвентарный) объекта недвижимости, расположенного на образуемом земельном участке	—
9.	Кадастровые номера исходных земельных участков	40:26:000043:32
9.1.	Кадастровый номер входящего в состав земельного участка, представляющего собой единое землепользование (номер контура многоконтурного земельного участка), преобразование которого осуществляется	—
9.2.	Кадастровые номера земельных участков, исключаемых из состава измененного (исходного) земельного участка, представляющего собой единое землепользование	—
9.3.	Кадастровый или иной государственный учетный номер (инвентарный) объекта недвижимости, расположенного на измененном земельном участке	—
10.	Условный номер земельного участка	—
11	Учетный номер проекта межевания территории	—
12	Дополнительные сведения об образовании земельного участка	—
13	Сведения о земельных участках (землях общего пользования, территории общего пользования), посредством которых обеспечивается доступ	40:26:000043:32
14.	Иные сведения	—

4. Пояснения к сведениям об образуемом земельном участке **40:26:000043:32:ЗУ2079** **:**

обозначение земельного участка

1.	

1. Сведения о характерных точках границ образуемого земельного участка **40:26:000043:32:ЗУ2080** **:**

обозначение земельного участка

Система координат МСК-40 Зона № 1

Обозначение характерных точек границ	Координаты, м		Метод определения координат	Формулы, примененные для расчета средней квадратической погрешности определения координат характерных точек границ (M_t), с подставленными в такие формулы значениями и итоговые (вычисленные) значения M_t, м	Описание закрепления точки
	X	Y			
1	2	3	4	5	6
н4482У	436893,20	1298093,98	Метод спутниковых геодезических измерений (определений)	$M_t = \sqrt{m_0^2 + m_1^2}$	—
н4480У	436896,44	1298095,52	Метод спутниковых геодезических измерений (определений)	$M_t = \sqrt{m_0^2 + m_1^2}$	—
н4481У	436893,53	1298101,19	Метод спутниковых геодезических измерений (определений)	$M_t = \sqrt{m_0^2 + m_1^2}$	—
н4483У	436890,42	1298099,56	Метод спутниковых геодезических измерений (определений)	$M_t = \sqrt{m_0^2 + m_1^2}$	—
н4482У	436893,20	1298093,98	Метод спутниковых геодезических измерений (определений)	$M_t = \sqrt{m_0^2 + m_1^2}$	—

2. Сведения о частях границ образуемого земельного участка 40:26:000043:32:ЗУ2080 :

обозначение земельного участка

Обозначение части границ		Горизонтальное проложение (S), м	Описание прохождения части границ	Сведения о согласовании местоположения границ (согласовано/спорное)
от т.	до т.			
1	2	3	4	5
н4482У	н4480У	3,59	—	—
н4480У	н4481У	6,37	—	—
н4481У	н4483У	3,51	—	—
н4483У	н4482У	6,23	—	—

3. Сведения о характеристиках образуемого земельного участка **40:26:000043:32:ЗУ2080** :

обозначение земельного участка

№ п/п	Наименование характеристик земельного участка	Значение характеристики
1	2	3
1.	Адрес земельного участка	—
1.1.	Сведения о местоположении земельного участка (при отсутствии адреса) в структурированном в соответствии с федеральной информационной адресной системой виде	Калужская обл., г. Калуга, п. Трудовой
1.2.	Дополнительные сведения о местоположении земельного участка	—
2	Категория земель	Земли населенных пунктов
3	Вид (виды) разрешенного использования	Хранение автотранспорта
3.1.	Дополнительные сведения об использовании земельного участка	—
4.	Реестровый номер границ территориальной зоны или в случае отсутствия такого реестрового номера ее индивидуальное обозначение (вид, тип, номер, индекс)	—
5.	Площадь земельного участка ± величина предельной погрешности определения (вычисления) площади (**Р ± ΔР**), **м²**	22±2
6.	Формула, примененная для вычисления предельной погрешности определения площади земельного участка, с подставленными значениями и итоговые (вычисленные) значения (**ΔР**), м2	$\Delta P = 3,5 \cdot M_t \cdot \sqrt{P_{док}} = 3,5 \cdot 0,10 \cdot \sqrt{22} = 2$
7.	Предельный минимальный и максимальный размеры земельного участка (**Рмин и Рмакс), м²**	—
8.	Кадастровый или иной государственный учетный номер (инвентарный) объекта недвижимости, расположенного на образуемом земельном участке	—
9.	Кадастровые номера исходных земельных участков	40:26:000043:32
9.1.	Кадастровый номер входящего в состав земельного участка, представляющего собой единое землепользование (номер контура многоконтурного земельного участка), преобразование которого осуществляется	—
9.2.	Кадастровые номера земельных участков, исключаемых из состава измененного (исходного) земельного участка, представляющего собой единое землепользование	—
9.3.	Кадастровый или иной государственный учетный номер (инвентарный) объекта недвижимости, расположенного на измененном земельном участке	—

1	2	3
10.	Условный номер земельного участка	—
11	Учетный номер проекта межевания территории	—
12	Дополнительные сведения об образовании земельного участка	—
13	Сведения о земельных участках (землях общего пользования, территории общего пользования), посредством которых обеспечивается доступ	40:26:000043:32
14.	Иные сведения	—

4. Пояснения к сведениям об образуемом земельном участке **40:26:000043:32:ЗУ2080** :

обозначение земельного участка

1.	

1. Сведения о характерных точках границ образуемого земельного участка **40:26:000043:32:ЗУ2081** :

обозначение земельного участка

Система координат МСК-40 Зона № 1

Обозначение характерных точек границ	Координаты, м		Метод определения координат	Формулы, примененные для расчета средней квадратической погрешности определения координат характерных точек границ (M_t), с подставленными в такие формулы значениями и итоговые (вычисленные) значения M_t, м	Описание закрепления точки
	X	Y			
1	2	3	4	5	6
н4484У	436890,01	1298092,37	Метод спутниковых геодезических измерений (определений)	$M_t = \sqrt{m_0^2 + m_1^2}$	—
н4482У	436893,20	1298093,98	Метод спутниковых геодезических измерений (определений)	$M_t = \sqrt{m_0^2 + m_1^2}$	—
н4483У	436890,42	1298099,56	Метод спутниковых геодезических измерений (определений)	$M_t = \sqrt{m_0^2 + m_1^2}$	—
н4485У	436887,12	1298098,18	Метод спутниковых геодезических измерений (определений)	$M_t = \sqrt{m_0^2 + m_1^2}$	—

н4484У	436890,01	1298092,37	Метод спутниковых геодезических измерений (определений)	$M_t = \sqrt{m_0^2 + m_1^2}$	—

2. Сведения о частях границ образуемого земельного участка 40:26:000043:32:ЗУ2081 :

обозначение земельного участка

Обозначение части границ		Горизонтальное проложение (S), м	Описание прохождения части границ	Сведения о согласовании местоположения границ (согласовано/спорное)
от т.	до т.			
1	2	3	4	5
н4484У	н4482У	3,57	—	—
н4482У	н4483У	6,23	—	—
н4483У	н4485У	3,58	—	—
н4485У	н4484У	6,49	—	—

3. Сведения о характеристиках образуемого земельного участка 40:26:000043:32:ЗУ2081 :

обозначение земельного участка

№ п/п	Наименование характеристик земельного участка	Значение характеристики
1	2	3
1.	Адрес земельного участка	—
1.1.	Сведения о местоположении земельного участка (при отсутствии адреса) в структурированном в соответствии с федеральной информационной адресной системой виде	Калужская обл., г. Калуга, п. Трудовой
1.2.	Дополнительные сведения о местоположении земельного участка	—
2	Категория земель	Земли населенных пунктов
3	Вид (виды) разрешенного использования	Хранение автотранспорта
3.1.	Дополнительные сведения об использовании земельного участка	—
4.	Реестровый номер границ территориальной зоны или в случае отсутствия такого реестрового номера ее индивидуальное обозначение (вид, тип, номер, индекс)	—
5.	Площадь земельного участка ± величина предельной погрешности определения (вычисления) площади (**Р ± ΔР**), **м²**	23±2
6.	Формула, примененная для вычисления предельной погрешности определения площади земельного участка, с подставленными значениями и итоговые (вычисленные) значения (**ΔР**), м2	$\Delta P = 3,5 \cdot M_t \cdot \sqrt{P_{док}} = 3,5 \cdot 0,10 \cdot \sqrt{23} = 2$
7.	Предельный минимальный и максимальный размеры земельного участка (**Рмин и Рмакс), м²**	—

1	2	3
8.	Кадастровый или иной государственный учетный номер (инвентарный) объекта недвижимости, расположенного на образуемом земельном участке	—
9.	Кадастровые номера исходных земельных участков	40:26:000043:32
9.1.	Кадастровый номер входящего в состав земельного участка, представляющего собой единое землепользование (номер контура многоконтурного земельного участка), преобразование которого осуществляется	—
9.2.	Кадастровые номера земельных участков, исключаемых из состава измененного (исходного) земельного участка, представляющего собой единое землепользование	—
9.3.	Кадастровый или иной государственный учетный номер (инвентарный) объекта недвижимости, расположенного на измененном земельном участке	—
10.	Условный номер земельного участка	—
11	Учетный номер проекта межевания территории	—
12	Дополнительные сведения об образовании земельного участка	—
13	Сведения о земельных участках (землях общего пользования, территории общего пользования), посредством которых обеспечивается доступ	40:26:000043:32
14.	Иные сведения	—

4. Пояснения к сведениям об образуемом земельном участке **40:26:000043:32:ЗУ2081** :

обозначение земельного участка

1.	

1. Сведения о характерных точках границ образуемого земельного участка **40:26:000043:32:ЗУ2082** :

обозначение земельного участка

Система координат МСК-40 Зона № 1

Обозначение характерных точек границ	Координаты, м		Метод определения координат	Формулы, примененные для расчета средней квадратической погрешности определения координат характерных точек границ (M_t), с подставленными в такие формулы значениями и итоговые (вычисленные) значения M_t, м	Описание закрепления точки
	X	Y			
1	2	3	4	5	6
н4486У	436886,62	1298091,02	Метод спутниковых геодезических измерений (определений)	$M_t = \sqrt{m_0^2 + m_1^2}$	—
н4484У	436890,01	1298092,37	Метод спутниковых геодезических измерений (определений)	$M_t = \sqrt{m_0^2 + m_1^2}$	—
н4485У	436887,12	1298098,18	Метод спутниковых геодезических измерений (определений)	$M_t = \sqrt{m_0^2 + m_1^2}$	—
н4487У	436883,98	1298096,61	Метод спутниковых геодезических измерений (определений)	$M_t = \sqrt{m_0^2 + m_1^2}$	—
н4486У	436886,62	1298091,02	Метод спутниковых геодезических измерений (определений)	$M_t = \sqrt{m_0^2 + m_1^2}$	—

2. Сведения о частях границ образуемого земельного участка 40:26:000043:32:ЗУ2082 :

обозначение земельного участка

Обозначение части границ		Горизонтальное проложение (S), м	Описание прохождения части границ	Сведения о согласовании местоположения границ (согласовано/спорное)
от т.	до т.			
1	2	3	4	5
н4486У	н4484У	3,65	—	—
н4484У	н4485У	6,49	—	—
н4485У	н4487У	3,51	—	—
н4487У	н4486У	6,18	—	—

3. Сведения о характеристиках образуемого земельного участка **40:26:000043:32:ЗУ2082** :

обозначение земельного участка

№ п/п	Наименование характеристик земельного участка	Значение характеристики
1	2	3
1.	Адрес земельного участка	—
1.1.	Сведения о местоположении земельного участка (при отсутствии адреса) в структурированном в соответствии с федеральной информационной адресной системой виде	Калужская обл., г. Калуга, п. Трудовой
1.2.	Дополнительные сведения о местоположении земельного участка	—
2	Категория земель	Земли населенных пунктов
3	Вид (виды) разрешенного использования	Хранение автотранспорта
3.1.	Дополнительные сведения об использовании земельного участка	—
4.	Реестровый номер границ территориальной зоны или в случае отсутствия такого реестрового номера ее индивидуальное обозначение (вид, тип, номер, индекс)	—
5.	Площадь земельного участка ± величина предельной погрешности определения (вычисления) площади (**Р ± ΔР**), **м²**	23±2
6.	Формула, примененная для вычисления предельной погрешности определения площади земельного участка, с подставленными значениями и итоговые (вычисленные) значения (**ΔР**), м2	$\Delta P = 3,5 \cdot M_t \cdot \sqrt{P_{док}} = 3,5 \cdot 0,10 \cdot \sqrt{23} = 2$
7.	Предельный минимальный и максимальный размеры земельного участка (**Рмин и Рмакс), м²**	—
8.	Кадастровый или иной государственный учетный номер (инвентарный) объекта недвижимости, расположенного на образуемом земельном участке	—
9.	Кадастровые номера исходных земельных участков	40:26:000043:32
9.1.	Кадастровый номер входящего в состав земельного участка, представляющего собой единое землепользование (номер контура многоконтурного земельного участка), преобразование которого осуществляется	—
9.2.	Кадастровые номера земельных участков, исключаемых из состава измененного (исходного) земельного участка, представляющего собой единое землепользование	—
9.3.	Кадастровый или иной государственный учетный номер (инвентарный) объекта недвижимости, расположенного на измененном земельном участке	—

1	2	3
10.	Условный номер земельного участка	—
11	Учетный номер проекта межевания территории	—
12	Дополнительные сведения об образовании земельного участка	—
13	Сведения о земельных участках (землях общего пользования, территории общего пользования), посредством которых обеспечивается доступ	40:26:000043:32
14.	Иные сведения	—

4. Пояснения к сведениям об образуемом земельном участке **40:26:000043:32:ЗУ2082** :

обозначение земельного участка

1.	

1. Сведения о характерных точках границ образуемого земельного участка **40:26:000043:32:ЗУ2083** :

обозначение земельного участка

Система координат МСК-40 Зона № 1

Обозначение характерных точек границ	Координаты, м		Метод определения координат	Формулы, примененные для расчета средней квадратической погрешности определения координат характерных точек границ (M_t), с подставленными в такие формулы значениями и итоговые (вычисленные) значения M_t, м	Описание закрепления точки
	X	Y			
1	2	3	4	5	6
н4488У	436883,42	1298089,48	Метод спутниковых геодезических измерений (определений)	$M_t = \sqrt{m_0^2 + m_1^2}$	—
н4486У	436886,62	1298091,02	Метод спутниковых геодезических измерений (определений)	$M_t = \sqrt{m_0^2 + m_1^2}$	—
н4487У	436883,98	1298096,61	Метод спутниковых геодезических измерений (определений)	$M_t = \sqrt{m_0^2 + m_1^2}$	—
н4489У	436880,65	1298095,07	Метод спутниковых геодезических измерений (определений)	$M_t = \sqrt{m_0^2 + m_1^2}$	—

н4488У	436883,42	1298089,48	Метод спутниковых геодезических измерений (определений)	$M_t = \sqrt{m_0^2 + m_1^2}$	—

2. Сведения о частях границ образуемого земельного участка **40:26:000043:32:ЗУ2083** **:**

обозначение земельного участка

Обозначение части границ		Горизонтальное проложение (S), м	Описание прохождения части границ	Сведения о согласовании местоположения границ (согласовано/спорное)
от т.	до т.			
1	2	3	4	5
н4488У	н4486У	3,55	—	—
н4486У	н4487У	6,18	—	—
н4487У	н4489У	3,67	—	—
н4489У	н4488У	6,24	—	—

3. Сведения о характеристиках образуемого земельного участка **40:26:000043:32:ЗУ2083** **:**

обозначение земельного участка

№ п/п	Наименование характеристик земельного участка	Значение характеристики
1	2	3
1.	Адрес земельного участка	—
1.1.	Сведения о местоположении земельного участка (при отсутствии адреса) в структурированном в соответствии с федеральной информационной адресной системой виде	Калужская обл., г. Калуга, п. Трудовой
1.2.	Дополнительные сведения о местоположении земельного участка	—
2	Категория земель	Земли населенных пунктов
3	Вид (виды) разрешенного использования	Хранение автотранспорта
3.1.	Дополнительные сведения об использовании земельного участка	—
4.	Реестровый номер границ территориальной зоны или в случае отсутствия такого реестрового номера ее индивидуальное обозначение (вид, тип, номер, индекс)	—
5.	Площадь земельного участка ± величина предельной погрешности определения (вычисления) площади (**Р ± ΔР**), **м²**	22±2
6.	Формула, примененная для вычисления предельной погрешности определения площади земельного участка, с подставленными значениями и итоговые (вычисленные) значения (**ΔР**), м2	$\Delta P = 3,5 \cdot M_t \cdot \sqrt{P_{док}} = 3,5 \cdot 0,10 \cdot \sqrt{22} = 2$
7.	Предельный минимальный и максимальный размеры земельного участка (**Рмин и Рмакс), м²**	—

1	2	3
8.	Кадастровый или иной государственный учетный номер (инвентарный) объекта недвижимости, расположенного на образуемом земельном участке	—
9.	Кадастровые номера исходных земельных участков	40:26:000043:32
9.1.	Кадастровый номер входящего в состав земельного участка, представляющего собой единое землепользование (номер контура многоконтурного земельного участка), преобразование которого осуществляется	—
9.2.	Кадастровые номера земельных участков, исключаемых из состава измененного (исходного) земельного участка, представляющего собой единое землепользование	—
9.3.	Кадастровый или иной государственный учетный номер (инвентарный) объекта недвижимости, расположенного на измененном земельном участке	—
10.	Условный номер земельного участка	—
11	Учетный номер проекта межевания территории	—
12	Дополнительные сведения об образовании земельного участка	—
13	Сведения о земельных участках (землях общего пользования, территории общего пользования), посредством которых обеспечивается доступ	40:26:000043:32
14.	Иные сведения	—

4. Пояснения к сведениям об образуемом земельном участке **40:26:000043:32:ЗУ2083** :

обозначение земельного участка

1.	

1. Сведения о характерных точках границ образуемого земельного участка **40:26:000043:32:ЗУ2084** :

обозначение земельного участка

Система координат МСК-40 Зона № 1

Обозначение характерных точек границ	Координаты, м		Метод определения координат	Формулы, примененные для расчета средней квадратической погрешности определения координат характерных точек границ (M_t), с подставленными в такие формулы значениями и итоговые (вычисленные) значения M_t, м	Описание закрепления точки
	X	Y			
1	2	3	4	5	6
н4490У	436879,88	1298087,73	Метод спутниковых геодезических измерений (определений)	$M_t = \sqrt{m_0^2 + m_1^2}$	—
н4488У	436883,42	1298089,48	Метод спутниковых геодезических измерений (определений)	$M_t = \sqrt{m_0^2 + m_1^2}$	—
н4489У	436880,65	1298095,07	Метод спутниковых геодезических измерений (определений)	$M_t = \sqrt{m_0^2 + m_1^2}$	—
н4491У	436877,07	1298093,51	Метод спутниковых геодезических измерений (определений)	$M_t = \sqrt{m_0^2 + m_1^2}$	—
н4490У	436879,88	1298087,73	Метод спутниковых геодезических измерений (определений)	$M_t = \sqrt{m_0^2 + m_1^2}$	—

2. Сведения о частях границ образуемого земельного участка 40:26:000043:32:ЗУ2084 :

обозначение земельного участка

Обозначение части границ		Горизонтальное проложение (S), м	Описание прохождения части границ	Сведения о согласовании местоположения границ (согласовано/спорное)
от т.	до т.			
1	2	3	4	5
н4490У	н4488У	3,95	—	—
н4488У	н4489У	6,24	—	—
н4489У	н4491У	3,91	—	—
н4491У	н4490У	6,43	—	—

3. Сведения о характеристиках образуемого земельного участка **40:26:000043:32:ЗУ2084** :

обозначение земельного участка

№ п/п	Наименование характеристик земельного участка	Значение характеристики
1	2	3
1.	Адрес земельного участка	—
1.1.	Сведения о местоположении земельного участка (при отсутствии адреса) в структурированном в соответствии с федеральной информационной адресной системой виде	Калужская обл., г. Калуга, п. Трудовой
1.2.	Дополнительные сведения о местоположении земельного участка	—
2	Категория земель	Земли населенных пунктов
3	Вид (виды) разрешенного использования	Хранение автотранспорта
3.1.	Дополнительные сведения об использовании земельного участка	—
4.	Реестровый номер границ территориальной зоны или в случае отсутствия такого реестрового номера ее индивидуальное обозначение (вид, тип, номер, индекс)	—
5.	Площадь земельного участка ± величина предельной погрешности определения (вычисления) площади (**Р ± ΔР**), **м²**	25±2
6.	Формула, примененная для вычисления предельной погрешности определения площади земельного участка, с подставленными значениями и итоговые (вычисленные) значения (**ΔР**), м2	$\Delta P = 3,5 \cdot M_t \cdot \sqrt{P_{док}} = 3,5 \cdot 0,10 \cdot \sqrt{25} = 2$
7.	Предельный минимальный и максимальный размеры земельного участка (**Рмин и Рмакс), м²**	—
8.	Кадастровый или иной государственный учетный номер (инвентарный) объекта недвижимости, расположенного на образуемом земельном участке	—
9.	Кадастровые номера исходных земельных участков	40:26:000043:32
9.1.	Кадастровый номер входящего в состав земельного участка, представляющего собой единое землепользование (номер контура многоконтурного земельного участка), преобразование которого осуществляется	—
9.2.	Кадастровые номера земельных участков, исключаемых из состава измененного (исходного) земельного участка, представляющего собой единое землепользование	—
9.3.	Кадастровый или иной государственный учетный номер (инвентарный) объекта недвижимости, расположенного на измененном земельном участке	—

1	2	3
10.	Условный номер земельного участка	—
11	Учетный номер проекта межевания территории	—
12	Дополнительные сведения об образовании земельного участка	—
13	Сведения о земельных участках (землях общего пользования, территории общего пользования), посредством которых обеспечивается доступ	40:26:000043:32
14.	Иные сведения	—

4. Пояснения к сведениям об образуемом земельном участке **40:26:000043:32:ЗУ2084** :

обозначение земельного участка

1.	

1. Сведения о характерных точках границ образуемого земельного участка **40:26:000043:32:ЗУ2085** :

обозначение земельного участка

Система координат МСК-40 Зона № 1

Обозначение характерных точек границ	Координаты, м		Метод определения координат	Формулы, примененные для расчета средней квадратической погрешности определения координат характерных точек границ (M_t), с подставленными в такие формулы значениями и итоговые (вычисленные) значения M_t, м	Описание закрепления точки
	X	Y			
1	2	3	4	5	6
н4492У	436876,78	1298086,23	Метод спутниковых геодезических измерений (определений)	$M_t = \sqrt{m_0^2 + m_1^2}$	—
н4490У	436879,88	1298087,73	Метод спутниковых геодезических измерений (определений)	$M_t = \sqrt{m_0^2 + m_1^2}$	—
н4491У	436877,07	1298093,51	Метод спутниковых геодезических измерений (определений)	$M_t = \sqrt{m_0^2 + m_1^2}$	—
н4493У	436874,08	1298092,06	Метод спутниковых геодезических измерений (определений)	$M_t = \sqrt{m_0^2 + m_1^2}$	—

н4492У	436876,78	1298086,23	Метод спутниковых геодезических измерений (определений)	$M_t = \sqrt{m_0^2 + m_1^2}$	—

2. Сведения о частях границ образуемого земельного участка **40:26:000043:32:ЗУ2085** **:**

обозначение земельного участка

Обозначение части границ		Горизонтальное проложение (S), м	Описание прохождения части границ	Сведения о согласовании местоположения границ (согласовано/спорное)
от т.	до т.			
1	2	3	4	5
н4492У	н4490У	3,44	—	—
н4490У	н4491У	6,43	—	—
н4491У	н4493У	3,32	—	—
н4493У	н4492У	6,42	—	—

3. Сведения о характеристиках образуемого земельного участка **40:26:000043:32:ЗУ2085** **:**

обозначение земельного участка

№ п/п	Наименование характеристик земельного участка	Значение характеристики
1	2	3
1.	Адрес земельного участка	—
1.1.	Сведения о местоположении земельного участка (при отсутствии адреса) в структурированном в соответствии с федеральной информационной адресной системой виде	Калужская обл., г. Калуга, п. Трудовой
1.2.	Дополнительные сведения о местоположении земельного участка	—
2	Категория земель	Земли населенных пунктов
3	Вид (виды) разрешенного использования	Хранение автотранспорта
3.1.	Дополнительные сведения об использовании земельного участка	—
4.	Реестровый номер границ территориальной зоны или в случае отсутствия такого реестрового номера ее индивидуальное обозначение (вид, тип, номер, индекс)	—
5.	Площадь земельного участка ± величина предельной погрешности определения (вычисления) площади (**Р ± ΔР**), **м²**	22±2
6.	Формула, примененная для вычисления предельной погрешности определения площади земельного участка, с подставленными значениями и итоговые (вычисленные) значения (**ΔР**), м2	$\Delta P = 3,5 \cdot M_t \cdot \sqrt{P_{док}} = 3,5 \cdot 0,10 \cdot \sqrt{22} = 2$
7.	Предельный минимальный и максимальный размеры земельного участка (**Рмин и Рмакс), м²**	—

1	2	3
8.	Кадастровый или иной государственный учетный номер (инвентарный) объекта недвижимости, расположенного на образуемом земельном участке	—
9.	Кадастровые номера исходных земельных участков	40:26:000043:32
9.1.	Кадастровый номер входящего в состав земельного участка, представляющего собой единое землепользование (номер контура многоконтурного земельного участка), преобразование которого осуществляется	—
9.2.	Кадастровые номера земельных участков, исключаемых из состава измененного (исходного) земельного участка, представляющего собой единое землепользование	—
9.3.	Кадастровый или иной государственный учетный номер (инвентарный) объекта недвижимости, расположенного на измененном земельном участке	—
10.	Условный номер земельного участка	—
11	Учетный номер проекта межевания территории	—
12	Дополнительные сведения об образовании земельного участка	—
13	Сведения о земельных участках (землях общего пользования, территории общего пользования), посредством которых обеспечивается доступ	40:26:000043:32
14.	Иные сведения	—

4. Пояснения к сведениям об образуемом земельном участке **40:26:000043:32:ЗУ2085** :

обозначение земельного участка

1.	

1. Сведения о характерных точках границ образуемого земельного участка **40:26:000043:32:ЗУ2086** :

обозначение земельного участка

Система координат МСК-40 Зона № 1

Обозначение характерных точек границ	Координаты, м		Метод определения координат	Формулы, примененные для расчета средней квадратической погрешности определения координат характерных точек границ (M_t), с подставленными в такие формулы значениями и итоговые (вычисленные) значения M_t, м	Описание закрепления точки
	X	Y			
1	2	3	4	5	6
н4494У	436873,69	1298084,73	Метод спутниковых геодезических измерений (определений)	$M_t = \sqrt{m_0^2 + m_1^2}$	—
н4492У	436876,78	1298086,23	Метод спутниковых геодезических измерений (определений)	$M_t = \sqrt{m_0^2 + m_1^2}$	—
н4493У	436874,08	1298092,06	Метод спутниковых геодезических измерений (определений)	$M_t = \sqrt{m_0^2 + m_1^2}$	—
н4495У	436870,94	1298090,49	Метод спутниковых геодезических измерений (определений)	$M_t = \sqrt{m_0^2 + m_1^2}$	—
н4496У	436871,25	1298089,84	Метод спутниковых геодезических измерений (определений)	$M_t = \sqrt{m_0^2 + m_1^2}$	—
н4494У	436873,69	1298084,73	Метод спутниковых геодезических измерений (определений)	$M_t = \sqrt{m_0^2 + m_1^2}$	—

2. Сведения о частях границ образуемого земельного участка 40:26:000043:32:ЗУ2086 :

обозначение земельного участка

Обозначение части границ		Горизонтальное проложение (S), м	Описание прохождения части границ	Сведения о согласовании местоположения границ (согласовано/спорное)
от т.	до т.			
1	2	3	4	5
н4494У	н4492У	3,43	—	—
н4492У	н4493У	6,42	—	—
н4493У	н4495У	3,51	—	—

н4495У	н4496У	0,72	—	—
н4496У	н4494У	5,66	—	—

3. Сведения о характеристиках образуемого земельного участка **40:26:000043:32:ЗУ2086** :

обозначение земельного участка

№ п/п	Наименование характеристик земельного участка	Значение характеристики
1	2	3
1.	Адрес земельного участка	—
1.1.	Сведения о местоположении земельного участка (при отсутствии адреса) в структурированном в соответствии с федеральной информационной адресной системой виде	Калужская обл., г. Калуга, п. Трудовой
1.2.	Дополнительные сведения о местоположении земельного участка	—
2	Категория земель	Земли населенных пунктов
3	Вид (виды) разрешенного использования	Хранение автотранспорта
3.1.	Дополнительные сведения об использовании земельного участка	—
4.	Реестровый номер границ территориальной зоны или в случае отсутствия такого реестрового номера ее индивидуальное обозначение (вид, тип, номер, индекс)	—
5.	Площадь земельного участка ± величина предельной погрешности определения (вычисления) площади (**Р ± ΔР**), **м²**	22±2
6.	Формула, примененная для вычисления предельной погрешности определения площади земельного участка, с подставленными значениями и итоговые (вычисленные) значения (**ΔР**), м2	$\Delta P = 3,5 \cdot M_t \cdot \sqrt{P_{док}} = 3,5 \cdot 0,10 \cdot \sqrt{22} = 2$
7.	Предельный минимальный и максимальный размеры земельного участка (**Рмин и Рмакс), м²**	—
8.	Кадастровый или иной государственный учетный номер (инвентарный) объекта недвижимости, расположенного на образуемом земельном участке	—
9.	Кадастровые номера исходных земельных участков	40:26:000043:32
9.1.	Кадастровый номер входящего в состав земельного участка, представляющего собой единое землепользование (номер контура многоконтурного земельного участка), преобразование которого осуществляется	—
9.2.	Кадастровые номера земельных участков, исключаемых из состава измененного (исходного) земельного участка, представляющего собой единое землепользование	—

1	2	3
9.3.	Кадастровый или иной государственный учетный номер (инвентарный) объекта недвижимости, расположенного на измененном земельном участке	—
10.	Условный номер земельного участка	—
11	Учетный номер проекта межевания территории	—
12	Дополнительные сведения об образовании земельного участка	—
13	Сведения о земельных участках (землях общего пользования, территории общего пользования), посредством которых обеспечивается доступ	40:26:000043:32
14.	Иные сведения	—

4. Пояснения к сведениям об образуемом земельном участке **40:26:000043:32:ЗУ2086** :

обозначение земельного участка

1.	

1. Сведения о характерных точках границ образуемого земельного участка **40:26:000043:32:ЗУ2087** :

обозначение земельного участка

Система координат МСК-40 Зона № 1

Обозначение характерных точек границ	Координаты, м		Метод определения координат	Формулы, примененные для расчета средней квадратической погрешности определения координат характерных точек границ (M_t), с подставленными в такие формулы значениями и итоговые (вычисленные) значения M_t, м	Описание закрепления точки
	X	Y			
1	2	3	4	5	6
н4497У	436870,38	1298082,62	Метод спутниковых геодезических измерений (определений)	$M_t = \sqrt{m_0^2 + m_1^2}$	—
н4498У	436873,94	1298084,21	Метод спутниковых геодезических измерений (определений)	$M_t = \sqrt{m_0^2 + m_1^2}$	—
н4494У	436873,69	1298084,73	Метод спутниковых геодезических измерений (определений)	$M_t = \sqrt{m_0^2 + m_1^2}$	—

н4496У	436871,25	1298089,84	Метод спутниковых геодезических измерений (определений)	$M_t = \sqrt{m_0^2 + m_1^2}$	—
н4499У	436867,98	1298088,27	Метод спутниковых геодезических измерений (определений)	$M_t = \sqrt{m_0^2 + m_1^2}$	—
н4497У	436870,38	1298082,62	Метод спутниковых геодезических измерений (определений)	$M_t = \sqrt{m_0^2 + m_1^2}$	—

2. Сведения о частях границ образуемого земельного участка **40:26:000043:32:ЗУ2087** **:**

обозначение земельного участка

Обозначение части границ		Горизонтальное проложение (S), м	Описание прохождения части границ	Сведения о согласовании местоположения границ (согласовано/спорное)
от т.	до т.			
1	2	3	4	5
н4497У	н4498У	3,90	—	—
н4498У	н4494У	0,58	—	—
н4494У	н4496У	5,66	—	—
н4496У	н4499У	3,63	—	—
н4499У	н4497У	6,14	—	—

3. Сведения о характеристиках образуемого земельного участка **40:26:000043:32:ЗУ2087** **:**

обозначение земельного участка

№ п/п	Наименование характеристик земельного участка	Значение характеристики
1	2	3
1.	Адрес земельного участка	—
1.1.	Сведения о местоположении земельного участка (при отсутствии адреса) в структурированном в соответствии с федеральной информационной адресной системой виде	Калужская обл., г. Калуга, п. Трудовой
1.2.	Дополнительные сведения о местоположении земельного участка	—
2	Категория земель	Земли населенных пунктов
3	Вид (виды) разрешенного использования	Хранение автотранспорта
3.1.	Дополнительные сведения об использовании земельного участка	—
4.	Реестровый номер границ территориальной зоны или в случае отсутствия такого реестрового номера ее индивидуальное обозначение (вид, тип, номер, индекс)	—

1	2	3
5.	Площадь земельного участка ± величина предельной погрешности определения (вычисления) площади (**Р ± ΔР**), **м²**	23±2
6.	Формула, примененная для вычисления предельной погрешности определения площади земельного участка, с подставленными значениями и итоговые (вычисленные) значения (**ΔР**), м2	$\Delta P = 3{,}5 \cdot M_t \cdot \sqrt{P_{док}} = 3{,}5 \cdot 0{,}10 \cdot \sqrt{23} = 2$
7.	Предельный минимальный и максимальный размеры земельного участка (**Рмин и Рмакс), м²**	—
8.	Кадастровый или иной государственный учетный номер (инвентарный) объекта недвижимости, расположенного на образуемом земельном участке	—
9.	Кадастровые номера исходных земельных участков	40:26:000043:32
9.1.	Кадастровый номер входящего в состав земельного участка, представляющего собой единое землепользование (номер контура многоконтурного земельного участка), преобразование которого осуществляется	—
9.2.	Кадастровые номера земельных участков, исключаемых из состава измененного (исходного) земельного участка, представляющего собой единое землепользование	—
9.3.	Кадастровый или иной государственный учетный номер (инвентарный) объекта недвижимости, расположенного на измененном земельном участке	—
10.	Условный номер земельного участка	—
11	Учетный номер проекта межевания территории	—
12	Дополнительные сведения об образовании земельного участка	—
13	Сведения о земельных участках (землях общего пользования, территории общего пользования), посредством которых обеспечивается доступ	40:26:000043:32
14.	Иные сведения	—

4. Пояснения к сведениям об образуемом земельном участке **40:26:000043:32:ЗУ2087** :

обозначение земельного участка

1.	

1. Сведения о характерных точках границ образуемого земельного участка **40:26:000043:32:ЗУ2088** :

обозначение земельного участка

Система координат МСК-40 Зона № 1

Обозначение характерных точек границ	Координаты, м		Метод определения координат	Формулы, примененные для расчета средней квадратической погрешности определения координат характерных точек границ (M_t), с подставленными в такие формулы значениями и итоговые (вычисленные) значения M_t, м	Описание закрепления точки
	X	Y			
1	2	3	4	5	6
н4500У	436867,58	1298081,38	Метод спутниковых геодезических измерений (определений)	$M_t = \sqrt{m_0^2 + m_1^2}$	—
н4497У	436870,38	1298082,62	Метод спутниковых геодезических измерений (определений)	$M_t = \sqrt{m_0^2 + m_1^2}$	—
н4499У	436867,98	1298088,27	Метод спутниковых геодезических измерений (определений)	$M_t = \sqrt{m_0^2 + m_1^2}$	—
н4501У	436865,16	1298087,08	Метод спутниковых геодезических измерений (определений)	$M_t = \sqrt{m_0^2 + m_1^2}$	—
н4500У	436867,58	1298081,38	Метод спутниковых геодезических измерений (определений)	$M_t = \sqrt{m_0^2 + m_1^2}$	—

2. Сведения о частях границ образуемого земельного участка 40:26:000043:32:ЗУ2088 :

обозначение земельного участка

Обозначение части границ		Горизонтальное проложение (S), м	Описание прохождения части границ	Сведения о согласовании местоположения границ (согласовано/спорное)
от т.	до т.			
1	2	3	4	5
н4500У	н4497У	3,06	—	—
н4497У	н4499У	6,14	—	—
н4499У	н4501У	3,06	—	—
н4501У	н4500У	6,19	—	—

3. Сведения о характеристиках образуемого земельного участка **40:26:000043:32:ЗУ2088** :

обозначение земельного участка

№ п/п	Наименование характеристик земельного участка	Значение характеристики
1	2	3
1.	Адрес земельного участка	—
1.1.	Сведения о местоположении земельного участка (при отсутствии адреса) в структурированном в соответствии с федеральной информационной адресной системой виде	Калужская обл., г. Калуга, п. Трудовой
1.2.	Дополнительные сведения о местоположении земельного участка	—
2	Категория земель	Земли населенных пунктов
3	Вид (виды) разрешенного использования	Хранение автотранспорта
3.1.	Дополнительные сведения об использовании земельного участка	—
4.	Реестровый номер границ территориальной зоны или в случае отсутствия такого реестрового номера ее индивидуальное обозначение (вид, тип, номер, индекс)	—
5.	Площадь земельного участка ± величина предельной погрешности определения (вычисления) площади (**Р ± ΔР**), **м²**	19±2
6.	Формула, примененная для вычисления предельной погрешности определения площади земельного участка, с подставленными значениями и итоговые (вычисленные) значения (**ΔР**), м2	$\Delta P = 3,5 \cdot M_t \cdot \sqrt{P_{док}} = 3,5 \cdot 0,10 \cdot \sqrt{19} = 2$
7.	Предельный минимальный и максимальный размеры земельного участка (**Рмин и Рмакс), м²**	—
8.	Кадастровый или иной государственный учетный номер (инвентарный) объекта недвижимости, расположенного на образуемом земельном участке	—
9.	Кадастровые номера исходных земельных участков	40:26:000043:32
9.1.	Кадастровый номер входящего в состав земельного участка, представляющего собой единое землепользование (номер контура многоконтурного земельного участка), преобразование которого осуществляется	—
9.2.	Кадастровые номера земельных участков, исключаемых из состава измененного (исходного) земельного участка, представляющего собой единое землепользование	—
9.3.	Кадастровый или иной государственный учетный номер (инвентарный) объекта недвижимости, расположенного на измененном земельном участке	—

1	2	3
10.	Условный номер земельного участка	—
11	Учетный номер проекта межевания территории	—
12	Дополнительные сведения об образовании земельного участка	—
13	Сведения о земельных участках (землях общего пользования, территории общего пользования), посредством которых обеспечивается доступ	40:26:000043:32
14.	Иные сведения	—

4. Пояснения к сведениям об образуемом земельном участке **40:26:000043:32:ЗУ2088** :

обозначение земельного участка

1.	

1. Сведения о характерных точках границ образуемого земельного участка **40:26:000043:32:ЗУ2089** :

обозначение земельного участка

Система координат МСК-40 Зона № 1

Обозначение характерных точек границ	Координаты, м		Метод определения координат	Формулы, примененные для расчета средней квадратической погрешности определения координат характерных точек границ (M_t), с подставленными в такие формулы значениями и итоговые (вычисленные) значения M_t, м	Описание закрепления точки
	X	Y			
1	2	3	4	5	6
н4502У	436864,38	1298080,10	Метод спутниковых геодезических измерений (определений)	$M_t = \sqrt{m_0^2 + m_1^2}$	—
н4500У	436867,58	1298081,38	Метод спутниковых геодезических измерений (определений)	$M_t = \sqrt{m_0^2 + m_1^2}$	—
н4501У	436865,16	1298087,08	Метод спутниковых геодезических измерений (определений)	$M_t = \sqrt{m_0^2 + m_1^2}$	—
н4503У	436861,93	1298085,66	Метод спутниковых геодезических измерений (определений)	$M_t = \sqrt{m_0^2 + m_1^2}$	—

н4502У	436864,38	1298080,10	Метод спутниковых геодезических измерений (определений)	$M_t = \sqrt{m_0^2 + m_1^2}$	—

2. Сведения о частях границ образуемого земельного участка **40:26:000043:32:ЗУ2089** **:**

обозначение земельного участка

Обозначение части границ		Горизонтальное проложение (S), м	Описание прохождения части границ	Сведения о согласовании местоположения границ (согласовано/спорное)
от т.	до т.			
1	2	3	4	5
н4502У	н4500У	3,45	—	—
н4500У	н4501У	6,19	—	—
н4501У	н4503У	3,53	—	—
н4503У	н4502У	6,08	—	—

3. Сведения о характеристиках образуемого земельного участка **40:26:000043:32:ЗУ2089** **:**

обозначение земельного участка

№ п/п	Наименование характеристик земельного участка	Значение характеристики
1	2	3
1.	Адрес земельного участка	—
1.1.	Сведения о местоположении земельного участка (при отсутствии адреса) в структурированном в соответствии с федеральной информационной адресной системой виде	Калужская обл., г. Калуга, п. Трудовой
1.2.	Дополнительные сведения о местоположении земельного участка	—
2	Категория земель	Земли населенных пунктов
3	Вид (виды) разрешенного использования	Хранение автотранспорта
3.1.	Дополнительные сведения об использовании земельного участка	—
4.	Реестровый номер границ территориальной зоны или в случае отсутствия такого реестрового номера ее индивидуальное обозначение (вид, тип, номер, индекс)	—
5.	Площадь земельного участка ± величина предельной погрешности определения (вычисления) площади (**Р ± ΔР**), **м²**	21±2
6.	Формула, примененная для вычисления предельной погрешности определения площади земельного участка, с подставленными значениями и итоговые (вычисленные) значения (**ΔР**), м2	$\Delta P = 3,5 \cdot M_t \cdot \sqrt{P_{док}} = 3,5 \cdot 0,10 \cdot \sqrt{21} = 2$
7.	Предельный минимальный и максимальный размеры земельного участка (**Рмин и Рмакс), м²**	—

1	2	3
8.	Кадастровый или иной государственный учетный номер (инвентарный) объекта недвижимости, расположенного на образуемом земельном участке	—
9.	Кадастровые номера исходных земельных участков	40:26:000043:32
9.1.	Кадастровый номер входящего в состав земельного участка, представляющего собой единое землепользование (номер контура многоконтурного земельного участка), преобразование которого осуществляется	—
9.2.	Кадастровые номера земельных участков, исключаемых из состава измененного (исходного) земельного участка, представляющего собой единое землепользование	—
9.3.	Кадастровый или иной государственный учетный номер (инвентарный) объекта недвижимости, расположенного на измененном земельном участке	—
10.	Условный номер земельного участка	—
11	Учетный номер проекта межевания территории	—
12	Дополнительные сведения об образовании земельного участка	—
13	Сведения о земельных участках (землях общего пользования, территории общего пользования), посредством которых обеспечивается доступ	40:26:000043:32
14.	Иные сведения	—

4. Пояснения к сведениям об образуемом земельном участке **40:26:000043:32:ЗУ2089** :

обозначение земельного участка

1.	

1. Сведения о характерных точках границ образуемого земельного участка **40:26:000043:32:ЗУ2090** :

обозначение земельного участка

Система координат МСК-40 Зона № 1

Обозначение характерных точек границ	Координаты, м		Метод определения координат	Формулы, примененные для расчета средней квадратической погрешности определения координат характерных точек границ (M_t), с подставленными в такие формулы значениями и итоговые (вычисленные) значения M_t, м	Описание закрепления точки
	X	Y			
1	2	3	4	5	6
н4504У	436861,20	1298078,71	Метод спутниковых геодезических измерений (определений)	$M_t = \sqrt{m_0^2 + m_1^2}$	—
н4502У	436864,38	1298080,10	Метод спутниковых геодезических измерений (определений)	$M_t = \sqrt{m_0^2 + m_1^2}$	—
н4503У	436861,93	1298085,66	Метод спутниковых геодезических измерений (определений)	$M_t = \sqrt{m_0^2 + m_1^2}$	—
н4505У	436858,73	1298084,25	Метод спутниковых геодезических измерений (определений)	$M_t = \sqrt{m_0^2 + m_1^2}$	—
н4504У	436861,20	1298078,71	Метод спутниковых геодезических измерений (определений)	$M_t = \sqrt{m_0^2 + m_1^2}$	—

2. Сведения о частях границ образуемого земельного участка 40:26:000043:32:ЗУ2090 :

обозначение земельного участка

Обозначение части границ		Горизонтальное проложение (S), м	Описание прохождения части границ	Сведения о согласовании местоположения границ (согласовано/спорное)
от т.	до т.			
1	2	3	4	5
н4504У	н4502У	3,47	—	—
н4502У	н4503У	6,08	—	—
н4503У	н4505У	3,50	—	—
н4505У	н4504У	6,07	—	—

3. Сведения о характеристиках образуемого земельного участка **40:26:000043:32:ЗУ2090** :

обозначение земельного участка

№ п/п	Наименование характеристик земельного участка	Значение характеристики
1	2	3
1.	Адрес земельного участка	—
1.1.	Сведения о местоположении земельного участка (при отсутствии адреса) в структурированном в соответствии с федеральной информационной адресной системой виде	Калужская обл., г. Калуга, п. Трудовой
1.2.	Дополнительные сведения о местоположении земельного участка	—
2	Категория земель	Земли населенных пунктов
3	Вид (виды) разрешенного использования	Хранение автотранспорта
3.1.	Дополнительные сведения об использовании земельного участка	—
4.	Реестровый номер границ территориальной зоны или в случае отсутствия такого реестрового номера ее индивидуальное обозначение (вид, тип, номер, индекс)	—
5.	Площадь земельного участка ± величина предельной погрешности определения (вычисления) площади (**Р ± ΔР**), **м²**	21±2
6.	Формула, примененная для вычисления предельной погрешности определения площади земельного участка, с подставленными значениями и итоговые (вычисленные) значения (**ΔР**), м2	$\Delta P = 3{,}5 \cdot M_t \cdot \sqrt{P_{док}} = 3{,}5 \cdot 0{,}10 \cdot \sqrt{21} = 2$
7.	Предельный минимальный и максимальный размеры земельного участка (**Рмин и Рмакс), м²**	—
8.	Кадастровый или иной государственный учетный номер (инвентарный) объекта недвижимости, расположенного на образуемом земельном участке	—
9.	Кадастровые номера исходных земельных участков	40:26:000043:32
9.1.	Кадастровый номер входящего в состав земельного участка, представляющего собой единое землепользование (номер контура многоконтурного земельного участка), преобразование которого осуществляется	—
9.2.	Кадастровые номера земельных участков, исключаемых из состава измененного (исходного) земельного участка, представляющего собой единое землепользование	—
9.3.	Кадастровый или иной государственный учетный номер (инвентарный) объекта недвижимости, расположенного на измененном земельном участке	—

1	2	3
10.	Условный номер земельного участка	—
11	Учетный номер проекта межевания территории	—
12	Дополнительные сведения об образовании земельного участка	—
13	Сведения о земельных участках (землях общего пользования, территории общего пользования), посредством которых обеспечивается доступ	40:26:000043:32
14.	Иные сведения	—

4. Пояснения к сведениям об образуемом земельном участке **40:26:000043:32:ЗУ2090** :

обозначение земельного участка

1.	

1. Сведения о характерных точках границ образуемого земельного участка **40:26:000043:32:ЗУ2091** :

обозначение земельного участка

Система координат МСК-40 Зона № 1

Обозначение характерных точек границ	Координаты, м		Метод определения координат	Формулы, примененные для расчета средней квадратической погрешности определения координат характерных точек границ (M_t), с подставленными в такие формулы значениями и итоговые (вычисленные) значения M_t, м	Описание закрепления точки
	X	Y			
1	2	3	4	5	6
н4506У	436857,96	1298077,23	Метод спутниковых геодезических измерений (определений)	$M_t = \sqrt{m_0^2 + m_1^2}$	—
н4504У	436861,20	1298078,71	Метод спутниковых геодезических измерений (определений)	$M_t = \sqrt{m_0^2 + m_1^2}$	—
н4505У	436858,73	1298084,25	Метод спутниковых геодезических измерений (определений)	$M_t = \sqrt{m_0^2 + m_1^2}$	—
н4507У	436855,51	1298082,82	Метод спутниковых геодезических измерений (определений)	$M_t = \sqrt{m_0^2 + m_1^2}$	—

н4506У	436857,96	1298077,23	Метод спутниковых геодезических измерений (определений)	$M_t = \sqrt{m_0^2 + m_1^2}$	—

2. Сведения о частях границ образуемого земельного участка 40:26:000043:32:ЗУ2091 :

обозначение земельного участка

Обозначение части границ		Горизонтальное проложение (S), м	Описание прохождения части границ	Сведения о согласовании местоположения границ (согласовано/спорное)
от т.	до т.			
1	2	3	4	5
н4506У	н4504У	3,56	—	—
н4504У	н4505У	6,07	—	—
н4505У	н4507У	3,52	—	—
н4507У	н4506У	6,10	—	—

3. Сведения о характеристиках образуемого земельного участка 40:26:000043:32:ЗУ2091 :

обозначение земельного участка

№ п/п	Наименование характеристик земельного участка	Значение характеристики
1	2	3
1.	Адрес земельного участка	—
1.1.	Сведения о местоположении земельного участка (при отсутствии адреса) в структурированном в соответствии с федеральной информационной адресной системой виде	Калужская обл., г. Калуга, п. Трудовой
1.2.	Дополнительные сведения о местоположении земельного участка	—
2	Категория земель	Земли населенных пунктов
3	Вид (виды) разрешенного использования	Хранение автотранспорта
3.1.	Дополнительные сведения об использовании земельного участка	—
4.	Реестровый номер границ территориальной зоны или в случае отсутствия такого реестрового номера ее индивидуальное обозначение (вид, тип, номер, индекс)	—
5.	Площадь земельного участка ± величина предельной погрешности определения (вычисления) площади (**Р ± ΔР**), **м²**	22±2
6.	Формула, примененная для вычисления предельной погрешности определения площади земельного участка, с подставленными значениями и итоговые (вычисленные) значения (**ΔР**), м2	$\Delta P = 3,5 \cdot M_t \cdot \sqrt{P_{док}} = 3,5 \cdot 0,10 \cdot \sqrt{22} = 2$
7.	Предельный минимальный и максимальный размеры земельного участка (**Рмин и Рмакс), м²**	—

1	2	3
8.	Кадастровый или иной государственный учетный номер (инвентарный) объекта недвижимости, расположенного на образуемом земельном участке	—
9.	Кадастровые номера исходных земельных участков	40:26:000043:32
9.1.	Кадастровый номер входящего в состав земельного участка, представляющего собой единое землепользование (номер контура многоконтурного земельного участка), преобразование которого осуществляется	—
9.2.	Кадастровые номера земельных участков, исключаемых из состава измененного (исходного) земельного участка, представляющего собой единое землепользование	—
9.3.	Кадастровый или иной государственный учетный номер (инвентарный) объекта недвижимости, расположенного на измененном земельном участке	—
10.	Условный номер земельного участка	—
11	Учетный номер проекта межевания территории	—
12	Дополнительные сведения об образовании земельного участка	—
13	Сведения о земельных участках (землях общего пользования, территории общего пользования), посредством которых обеспечивается доступ	40:26:000043:32
14.	Иные сведения	—

4. Пояснения к сведениям об образуемом земельном участке **40:26:000043:32:ЗУ2091** **:**

обозначение земельного участка

1.	

1. Сведения о характерных точках границ образуемого земельного участка **40:26:000043:32:ЗУ2092** **:**

обозначение земельного участка

Система координат МСК-40 Зона № 1

Обозначение характерных точек границ	Координаты, м		Метод определения координат	Формулы, примененные для расчета средней квадратической погрешности определения координат характерных точек границ (M_t), с подставленными в такие формулы значениями и итоговые (вычисленные) значения M_t, м	Описание закрепления точки
	X	Y			
1	2	3	4	5	6
н4508У	436854,66	1298075,76	Метод спутниковых геодезических измерений (определений)	$M_t = \sqrt{m_0^2 + m_1^2}$	—
н4506У	436857,96	1298077,23	Метод спутниковых геодезических измерений (определений)	$M_t = \sqrt{m_0^2 + m_1^2}$	—
н4507У	436855,51	1298082,82	Метод спутниковых геодезических измерений (определений)	$M_t = \sqrt{m_0^2 + m_1^2}$	—
н4509У	436852,18	1298081,41	Метод спутниковых геодезических измерений (определений)	$M_t = \sqrt{m_0^2 + m_1^2}$	—
н4508У	436854,66	1298075,76	Метод спутниковых геодезических измерений (определений)	$M_t = \sqrt{m_0^2 + m_1^2}$	—

2. Сведения о частях границ образуемого земельного участка 40:26:000043:32:ЗУ2092 :

обозначение земельного участка

Обозначение части границ		Горизонтальное проложение (S), м	Описание прохождения части границ	Сведения о согласовании местоположения границ (согласовано/спорное)
от т.	до т.			
1	2	3	4	5
н4508У	н4506У	3,61	—	—
н4506У	н4507У	6,10	—	—
н4507У	н4509У	3,62	—	—
н4509У	н4508У	6,17	—	—

3. Сведения о характеристиках образуемого земельного участка **40:26:000043:32:ЗУ2092** :

обозначение земельного участка

№ п/п	Наименование характеристик земельного участка	Значение характеристики
1	2	3
1.	Адрес земельного участка	—
1.1.	Сведения о местоположении земельного участка (при отсутствии адреса) в структурированном в соответствии с федеральной информационной адресной системой виде	Калужская обл., г. Калуга, п. Трудовой
1.2.	Дополнительные сведения о местоположении земельного участка	—
2	Категория земель	Земли населенных пунктов
3	Вид (виды) разрешенного использования	Хранение автотранспорта
3.1.	Дополнительные сведения об использовании земельного участка	—
4.	Реестровый номер границ территориальной зоны или в случае отсутствия такого реестрового номера ее индивидуальное обозначение (вид, тип, номер, индекс)	—
5.	Площадь земельного участка ± величина предельной погрешности определения (вычисления) площади (**Р ± ΔР**), **м²**	22±2
6.	Формула, примененная для вычисления предельной погрешности определения площади земельного участка, с подставленными значениями и итоговые (вычисленные) значения (**ΔР**), м2	$\Delta P = 3{,}5 \cdot M_t \cdot \sqrt{P_{док}} = 3{,}5 \cdot 0{,}10 \cdot \sqrt{22} = 2$
7.	Предельный минимальный и максимальный размеры земельного участка (**Рмин и Рмакс), м²**	—
8.	Кадастровый или иной государственный учетный номер (инвентарный) объекта недвижимости, расположенного на образуемом земельном участке	—
9.	Кадастровые номера исходных земельных участков	40:26:000043:32
9.1.	Кадастровый номер входящего в состав земельного участка, представляющего собой единое землепользование (номер контура многоконтурного земельного участка), преобразование которого осуществляется	—
9.2.	Кадастровые номера земельных участков, исключаемых из состава измененного (исходного) земельного участка, представляющего собой единое землепользование	—
9.3.	Кадастровый или иной государственный учетный номер (инвентарный) объекта недвижимости, расположенного на измененном земельном участке	—

1	2	3
10.	Условный номер земельного участка	—
11	Учетный номер проекта межевания территории	—
12	Дополнительные сведения об образовании земельного участка	—
13	Сведения о земельных участках (землях общего пользования, территории общего пользования), посредством которых обеспечивается доступ	40:26:000043:32
14.	Иные сведения	—

4. Пояснения к сведениям об образуемом земельном участке **40:26:000043:32:ЗУ2092** :

обозначение земельного участка

1.	

1. Сведения о характерных точках границ образуемого земельного участка **40:26:000043:32:ЗУ2093** :

обозначение земельного участка

Система координат МСК-40 Зона № 1

Обозначение характерных точек границ	Координаты, м		Метод определения координат	Формулы, примененные для расчета средней квадратической погрешности определения координат характерных точек границ (M_t), с подставленными в такие формулы значениями и итоговые (вычисленные) значения M_t, м	Описание закрепления точки
	X	Y			
1	2	3	4	5	6
н4508У	436854,66	1298075,76	Метод спутниковых геодезических измерений (определений)	$M_t = \sqrt{m_0^2 + m_1^2}$	—
н4509У	436852,18	1298081,41	Метод спутниковых геодезических измерений (определений)	$M_t = \sqrt{m_0^2 + m_1^2}$	—
н4510У	436848,82	1298079,99	Метод спутниковых геодезических измерений (определений)	$M_t = \sqrt{m_0^2 + m_1^2}$	—
н4511У	436851,38	1298074,30	Метод спутниковых геодезических измерений (определений)	$M_t = \sqrt{m_0^2 + m_1^2}$	—

н4508У	436854,66	1298075,76	Метод спутниковых геодезических измерений (определений)	$M_t = \sqrt{m_0^2 + m_1^2}$	—

2. Сведения о частях границ образуемого земельного участка 40:26:000043:32:ЗУ2093 :

обозначение земельного участка

Обозначение части границ		Горизонтальное проложение (S), м	Описание прохождения части границ	Сведения о согласовании местоположения границ (согласовано/спорное)
от т.	до т.			
1	2	3	4	5
н4508У	н4509У	6,17	—	—
н4509У	н4510У	3,65	—	—
н4510У	н4511У	6,24	—	—
н4511У	н4508У	3,59	—	—

3. Сведения о характеристиках образуемого земельного участка 40:26:000043:32:ЗУ2093 :

обозначение земельного участка

№ п/п	Наименование характеристик земельного участка	Значение характеристики
1	2	3
1.	Адрес земельного участка	—
1.1.	Сведения о местоположении земельного участка (при отсутствии адреса) в структурированном в соответствии с федеральной информационной адресной системой виде	Калужская обл., г. Калуга, п. Трудовой
1.2.	Дополнительные сведения о местоположении земельного участка	—
2	Категория земель	Земли населенных пунктов
3	Вид (виды) разрешенного использования	Хранение автотранспорта
3.1.	Дополнительные сведения об использовании земельного участка	—
4.	Реестровый номер границ территориальной зоны или в случае отсутствия такого реестрового номера ее индивидуальное обозначение (вид, тип, номер, индекс)	—
5.	Площадь земельного участка ± величина предельной погрешности определения (вычисления) площади (**Р ± ΔР**), **м²**	22±2
6.	Формула, примененная для вычисления предельной погрешности определения площади земельного участка, с подставленными значениями и итоговые (вычисленные) значения (**ΔР**), м2	$\Delta P = 3,5 \cdot M_t \cdot \sqrt{P_{док}} = 3,5 \cdot 0,10 \cdot \sqrt{22} = 2$
7.	Предельный минимальный и максимальный размеры земельного участка (**Рмин и Рмакс), м²**	—

1	2	3
8.	Кадастровый или иной государственный учетный номер (инвентарный) объекта недвижимости, расположенного на образуемом земельном участке	—
9.	Кадастровые номера исходных земельных участков	40:26:000043:32
9.1.	Кадастровый номер входящего в состав земельного участка, представляющего собой единое землепользование (номер контура многоконтурного земельного участка), преобразование которого осуществляется	—
9.2.	Кадастровые номера земельных участков, исключаемых из состава измененного (исходного) земельного участка, представляющего собой единое землепользование	—
9.3.	Кадастровый или иной государственный учетный номер (инвентарный) объекта недвижимости, расположенного на измененном земельном участке	—
10.	Условный номер земельного участка	—
11	Учетный номер проекта межевания территории	—
12	Дополнительные сведения об образовании земельного участка	—
13	Сведения о земельных участках (землях общего пользования, территории общего пользования), посредством которых обеспечивается доступ	40:26:000043:32
14.	Иные сведения	—

4. Пояснения к сведениям об образуемом земельном участке **40:26:000043:32:ЗУ2093** :

обозначение земельного участка

1.	

1. Сведения о характерных точках границ образуемого земельного участка **40:26:000043:32:ЗУ2094** :

обозначение земельного участка

Система координат МСК-40 Зона № 1

Обозначение характерных точек границ	Координаты, м		Метод определения координат	Формулы, примененные для расчета средней квадратической погрешности определения координат характерных точек границ (M_t), с подставленными в такие формулы значениями и итоговые (вычисленные) значения M_t, м	Описание закрепления точки
	X	Y			
1	2	3	4	5	6
н4512У	436848,36	1298072,95	Метод спутниковых геодезических измерений (определений)	$M_t = \sqrt{m_0^2 + m_1^2}$	—
н4511У	436851,38	1298074,30	Метод спутниковых геодезических измерений (определений)	$M_t = \sqrt{m_0^2 + m_1^2}$	—
н4510У	436848,82	1298079,99	Метод спутниковых геодезических измерений (определений)	$M_t = \sqrt{m_0^2 + m_1^2}$	—
н4513У	436845,73	1298078,84	Метод спутниковых геодезических измерений (определений)	$M_t = \sqrt{m_0^2 + m_1^2}$	—
н4512У	436848,36	1298072,95	Метод спутниковых геодезических измерений (определений)	$M_t = \sqrt{m_0^2 + m_1^2}$	—

2. Сведения о частях границ образуемого земельного участка 40:26:000043:32:ЗУ2094 :

обозначение земельного участка

Обозначение части границ		Горизонтальное проложение (S), м	Описание прохождения части границ	Сведения о согласовании местоположения границ (согласовано/спорное)
от т.	до т.			
1	2	3	4	5
н4512У	н4511У	3,31	—	—
н4511У	н4510У	6,24	—	—
н4510У	н4513У	3,30	—	—
н4513У	н4512У	6,45	—	—

3. Сведения о характеристиках образуемого земельного участка **40:26:000043:32:ЗУ2094** :

обозначение земельного участка

№ п/п	Наименование характеристик земельного участка	Значение характеристики
1	2	3
1.	Адрес земельного участка	—
1.1.	Сведения о местоположении земельного участка (при отсутствии адреса) в структурированном в соответствии с федеральной информационной адресной системой виде	Калужская обл., г. Калуга, п. Трудовой
1.2.	Дополнительные сведения о местоположении земельного участка	—
2	Категория земель	Земли населенных пунктов
3	Вид (виды) разрешенного использования	Хранение автотранспорта
3.1.	Дополнительные сведения об использовании земельного участка	—
4.	Реестровый номер границ территориальной зоны или в случае отсутствия такого реестрового номера ее индивидуальное обозначение (вид, тип, номер, индекс)	—
5.	Площадь земельного участка ± величина предельной погрешности определения (вычисления) площади (**Р ± ΔР**), **м²**	21±2
6.	Формула, примененная для вычисления предельной погрешности определения площади земельного участка, с подставленными значениями и итоговые (вычисленные) значения (**ΔР**), м2	$\Delta P = 3,5 \cdot M_t \cdot \sqrt{P_{док}} = 3,5 \cdot 0,10 \cdot \sqrt{21} = 2$
7.	Предельный минимальный и максимальный размеры земельного участка (**Рмин и Рмакс), м²**	—
8.	Кадастровый или иной государственный учетный номер (инвентарный) объекта недвижимости, расположенного на образуемом земельном участке	—
9.	Кадастровые номера исходных земельных участков	40:26:000043:32
9.1.	Кадастровый номер входящего в состав земельного участка, представляющего собой единое землепользование (номер контура многоконтурного земельного участка), преобразование которого осуществляется	—
9.2.	Кадастровые номера земельных участков, исключаемых из состава измененного (исходного) земельного участка, представляющего собой единое землепользование	—
9.3.	Кадастровый или иной государственный учетный номер (инвентарный) объекта недвижимости, расположенного на измененном земельном участке	—

1	2	3
10.	Условный номер земельного участка	—
11	Учетный номер проекта межевания территории	—
12	Дополнительные сведения об образовании земельного участка	—
13	Сведения о земельных участках (землях общего пользования, территории общего пользования), посредством которых обеспечивается доступ	40:26:000043:32
14.	Иные сведения	—

4. Пояснения к сведениям об образуемом земельном участке **40:26:000043:32:ЗУ2094** :

обозначение земельного участка

1.	

1. Сведения о характерных точках границ образуемого земельного участка **40:26:000043:32:ЗУ2095** :

обозначение земельного участка

Система координат МСК-40 Зона № 1

Обозначение характерных точек границ	Координаты, м		Метод определения координат	Формулы, примененные для расчета средней квадратической погрешности определения координат характерных точек границ (M_t), с подставленными в такие формулы значениями и итоговые (вычисленные) значения M_t, м	Описание закрепления точки
	X	Y			
1	2	3	4	5	6
н4514У	436845,00	1298071,46	Метод спутниковых геодезических измерений (определений)	$M_t = \sqrt{m_0^2 + m_1^2}$	—
н4512У	436848,36	1298072,95	Метод спутниковых геодезических измерений (определений)	$M_t = \sqrt{m_0^2 + m_1^2}$	—
н4513У	436845,73	1298078,84	Метод спутниковых геодезических измерений (определений)	$M_t = \sqrt{m_0^2 + m_1^2}$	—
н4515У	436842,51	1298077,34	Метод спутниковых геодезических измерений (определений)	$M_t = \sqrt{m_0^2 + m_1^2}$	—

н4514У	436845,00	1298071,46	Метод спутниковых геодезических измерений (определений)	$M_t = \sqrt{m_0^2 + m_1^2}$	—

2. Сведения о частях границ образуемого земельного участка 40:26:000043:32:ЗУ2095 :

обозначение земельного участка

Обозначение части границ		Горизонтальное проложение (S), м	Описание прохождения части границ	Сведения о согласовании местоположения границ (согласовано/спорное)
от т.	до т.			
1	2	3	4	5
н4514У	н4512У	3,68	—	—
н4512У	н4513У	6,45	—	—
н4513У	н4515У	3,55	—	—
н4515У	н4514У	6,39	—	—

3. Сведения о характеристиках образуемого земельного участка 40:26:000043:32:ЗУ2095 :

обозначение земельного участка

№ п/п	Наименование характеристик земельного участка	Значение характеристики
1	2	3
1.	Адрес земельного участка	—
1.1.	Сведения о местоположении земельного участка (при отсутствии адреса) в структурированном в соответствии с федеральной информационной адресной системой виде	Калужская обл., г. Калуга, п. Трудовой
1.2.	Дополнительные сведения о местоположении земельного участка	—
2	Категория земель	Земли населенных пунктов
3	Вид (виды) разрешенного использования	Хранение автотранспорта
3.1.	Дополнительные сведения об использовании земельного участка	—
4.	Реестровый номер границ территориальной зоны или в случае отсутствия такого реестрового номера ее индивидуальное обозначение (вид, тип, номер, индекс)	—
5.	Площадь земельного участка ± величина предельной погрешности определения (вычисления) площади (**Р ± ΔР**), **м²**	23±2
6.	Формула, примененная для вычисления предельной погрешности определения площади земельного участка, с подставленными значениями и итоговые (вычисленные) значения (**ΔР**), м2	$\Delta P = 3,5 \cdot M_t \cdot \sqrt{P_{док}} = 3,5 \cdot 0,10 \cdot \sqrt{23} = 2$
7.	Предельный минимальный и максимальный размеры земельного участка (**Рмин и Рмакс), м²**	—

1	2	3
8.	Кадастровый или иной государственный учетный номер (инвентарный) объекта недвижимости, расположенного на образуемом земельном участке	—
9.	Кадастровые номера исходных земельных участков	40:26:000043:32
9.1.	Кадастровый номер входящего в состав земельного участка, представляющего собой единое землепользование (номер контура многоконтурного земельного участка), преобразование которого осуществляется	—
9.2.	Кадастровые номера земельных участков, исключаемых из состава измененного (исходного) земельного участка, представляющего собой единое землепользование	—
9.3.	Кадастровый или иной государственный учетный номер (инвентарный) объекта недвижимости, расположенного на измененном земельном участке	—
10.	Условный номер земельного участка	—
11	Учетный номер проекта межевания территории	—
12	Дополнительные сведения об образовании земельного участка	—
13	Сведения о земельных участках (землях общего пользования, территории общего пользования), посредством которых обеспечивается доступ	40:26:000043:32
14.	Иные сведения	—

4. Пояснения к сведениям об образуемом земельном участке **40:26:000043:32:ЗУ2095** :

обозначение земельного участка

1.	

1. Сведения о характерных точках границ образуемого земельного участка **40:26:000043:32:ЗУ2096** :

обозначение земельного участка

Система координат МСК-40 Зона № 1

Обозначение характерных точек границ	Координаты, м		Метод определения координат	Формулы, примененные для расчета средней квадратической погрешности определения координат характерных точек границ (M_t), с подставленными в такие формулы значениями и итоговые (вычисленные) значения M_t, м	Описание закрепления точки
	X	Y			
1	2	3	4	5	6
н4516У	436841,98	1298070,10	Метод спутниковых геодезических измерений (определений)	$M_t = \sqrt{m_0^2 + m_1^2}$	—
н4514У	436845,00	1298071,46	Метод спутниковых геодезических измерений (определений)	$M_t = \sqrt{m_0^2 + m_1^2}$	—
н4515У	436842,51	1298077,34	Метод спутниковых геодезических измерений (определений)	$M_t = \sqrt{m_0^2 + m_1^2}$	—
н4517У	436839,24	1298075,86	Метод спутниковых геодезических измерений (определений)	$M_t = \sqrt{m_0^2 + m_1^2}$	—
н4516У	436841,98	1298070,10	Метод спутниковых геодезических измерений (определений)	$M_t = \sqrt{m_0^2 + m_1^2}$	—

2. Сведения о частях границ образуемого земельного участка 40:26:000043:32:ЗУ2096 :

обозначение земельного участка

Обозначение части границ		Горизонтальное проложение (S), м	Описание прохождения части границ	Сведения о согласовании местоположения границ (согласовано/спорное)
от т.	до т.			
1	2	3	4	5
н4516У	н4514У	3,31	—	—
н4514У	н4515У	6,39	—	—
н4515У	н4517У	3,59	—	—
н4517У	н4516У	6,38	—	—

3. Сведения о характеристиках образуемого земельного участка **40:26:000043:32:ЗУ2096** :

обозначение земельного участка

№ п/п	Наименование характеристик земельного участка	Значение характеристики
1	2	3
1.	Адрес земельного участка	—
1.1.	Сведения о местоположении земельного участка (при отсутствии адреса) в структурированном в соответствии с федеральной информационной адресной системой виде	Калужская обл., г. Калуга, п. Трудовой
1.2.	Дополнительные сведения о местоположении земельного участка	—
2	Категория земель	Земли населенных пунктов
3	Вид (виды) разрешенного использования	Хранение автотранспорта
3.1.	Дополнительные сведения об использовании земельного участка	—
4.	Реестровый номер границ территориальной зоны или в случае отсутствия такого реестрового номера ее индивидуальное обозначение (вид, тип, номер, индекс)	—
5.	Площадь земельного участка ± величина предельной погрешности определения (вычисления) площади (**Р ± ΔР**), **м²**	22±2
6.	Формула, примененная для вычисления предельной погрешности определения площади земельного участка, с подставленными значениями и итоговые (вычисленные) значения (**ΔР**), м2	$\Delta P = 3,5 \cdot M_t \cdot \sqrt{P_{док}} = 3,5 \cdot 0,10 \cdot \sqrt{22} = 2$
7.	Предельный минимальный и максимальный размеры земельного участка (**Рмин и Рмакс), м²**	—
8.	Кадастровый или иной государственный учетный номер (инвентарный) объекта недвижимости, расположенного на образуемом земельном участке	—
9.	Кадастровые номера исходных земельных участков	40:26:000043:32
9.1.	Кадастровый номер входящего в состав земельного участка, представляющего собой единое землепользование (номер контура многоконтурного земельного участка), преобразование которого осуществляется	—
9.2.	Кадастровые номера земельных участков, исключаемых из состава измененного (исходного) земельного участка, представляющего собой единое землепользование	—
9.3.	Кадастровый или иной государственный учетный номер (инвентарный) объекта недвижимости, расположенного на измененном земельном участке	—

1	2	3
10.	Условный номер земельного участка	—
11	Учетный номер проекта межевания территории	—
12	Дополнительные сведения об образовании земельного участка	—
13	Сведения о земельных участках (землях общего пользования, территории общего пользования), посредством которых обеспечивается доступ	40:26:000043:32
14.	Иные сведения	—

4. Пояснения к сведениям об образуемом земельном участке **40:26:000043:32:ЗУ2096** :

обозначение земельного участка

1.	

1. Сведения о характерных точках границ образуемого земельного участка **40:26:000043:32:ЗУ2097** :

обозначение земельного участка

Система координат МСК-40 Зона № 1

Обозначение характерных точек границ	Координаты, м		Метод определения координат	Формулы, примененные для расчета средней квадратической погрешности определения координат характерных точек границ (M_t), с подставленными в такие формулы значениями и итоговые (вычисленные) значения M_t, м	Описание закрепления точки
	X	Y			
1	2	3	4	5	6
н4518У	436838,52	1298068,57	Метод спутниковых геодезических измерений (определений)	$M_t = \sqrt{m_0^2 + m_1^2}$	—
н4516У	436841,98	1298070,10	Метод спутниковых геодезических измерений (определений)	$M_t = \sqrt{m_0^2 + m_1^2}$	—
н4517У	436839,24	1298075,86	Метод спутниковых геодезических измерений (определений)	$M_t = \sqrt{m_0^2 + m_1^2}$	—
н4519У	436835,85	1298074,29	Метод спутниковых геодезических измерений (определений)	$M_t = \sqrt{m_0^2 + m_1^2}$	—

н4518У	436838,52	1298068,57	Метод спутниковых геодезических измерений (определений)	$M_t = \sqrt{m_0^2 + m_1^2}$	—

2. Сведения о частях границ образуемого земельного участка **40:26:000043:32:ЗУ2097** **:**

обозначение земельного участка

Обозначение части границ		Горизонтальное проложение (S), м	Описание прохождения части границ	Сведения о согласовании местоположения границ (согласовано/спорное)
от т.	до т.			
1	2	3	4	5
н4518У	н4516У	3,78	—	—
н4516У	н4517У	6,38	—	—
н4517У	н4519У	3,74	—	—
н4519У	н4518У	6,31	—	—

3. Сведения о характеристиках образуемого земельного участка **40:26:000043:32:ЗУ2097** **:**

обозначение земельного участка

№ п/п	Наименование характеристик земельного участка	Значение характеристики
1	2	3
1.	Адрес земельного участка	—
1.1.	Сведения о местоположении земельного участка (при отсутствии адреса) в структурированном в соответствии с федеральной информационной адресной системой виде	Калужская обл., г. Калуга, п. Трудовой
1.2.	Дополнительные сведения о местоположении земельного участка	—
2	Категория земель	Земли населенных пунктов
3	Вид (виды) разрешенного использования	Хранение автотранспорта
3.1.	Дополнительные сведения об использовании земельного участка	—
4.	Реестровый номер границ территориальной зоны или в случае отсутствия такого реестрового номера ее индивидуальное обозначение (вид, тип, номер, индекс)	—
5.	Площадь земельного участка ± величина предельной погрешности определения (вычисления) площади (**Р ± ΔР**), **м²**	24±2
6.	Формула, примененная для вычисления предельной погрешности определения площади земельного участка, с подставленными значениями и итоговые (вычисленные) значения (**ΔР**), м2	$\Delta P = 3,5 \cdot M_t \cdot \sqrt{P_{док}} = 3,5 \cdot 0,10 \cdot \sqrt{24} = 2$
7.	Предельный минимальный и максимальный размеры земельного участка (**Рмин и Рмакс), м²**	—

1	2	3
8.	Кадастровый или иной государственный учетный номер (инвентарный) объекта недвижимости, расположенного на образуемом земельном участке	—
9.	Кадастровые номера исходных земельных участков	40:26:000043:32
9.1.	Кадастровый номер входящего в состав земельного участка, представляющего собой единое землепользование (номер контура многоконтурного земельного участка), преобразование которого осуществляется	—
9.2.	Кадастровые номера земельных участков, исключаемых из состава измененного (исходного) земельного участка, представляющего собой единое землепользование	—
9.3.	Кадастровый или иной государственный учетный номер (инвентарный) объекта недвижимости, расположенного на измененном земельном участке	—
10.	Условный номер земельного участка	—
11	Учетный номер проекта межевания территории	—
12	Дополнительные сведения об образовании земельного участка	—
13	Сведения о земельных участках (землях общего пользования, территории общего пользования), посредством которых обеспечивается доступ	40:26:000043:32
14.	Иные сведения	—

4. Пояснения к сведениям об образуемом земельном участке **40:26:000043:32:ЗУ2097** :

обозначение земельного участка

1.	

1. Сведения о характерных точках границ образуемого земельного участка **40:26:000043:32:ЗУ2098** :

обозначение земельного участка

Система координат МСК-40 Зона № 1

Обозначение характерных точек границ	Координаты, м		Метод определения координат	Формулы, примененные для расчета средней квадратической погрешности определения координат характерных точек границ (M_t), с подставленными в такие формулы значениями и итоговые (вычисленные) значения M_t, м	Описание закрепления точки
	X	Y			
1	2	3	4	5	6
н4520У	436835,29	1298067,09	Метод спутниковых геодезических измерений (определений)	$M_t = \sqrt{m_0^2 + m_1^2}$	—
н4518У	436838,52	1298068,57	Метод спутниковых геодезических измерений (определений)	$M_t = \sqrt{m_0^2 + m_1^2}$	—
н4519У	436835,85	1298074,29	Метод спутниковых геодезических измерений (определений)	$M_t = \sqrt{m_0^2 + m_1^2}$	—
н4521У	436832,48	1298072,78	Метод спутниковых геодезических измерений (определений)	$M_t = \sqrt{m_0^2 + m_1^2}$	—
н4520У	436835,29	1298067,09	Метод спутниковых геодезических измерений (определений)	$M_t = \sqrt{m_0^2 + m_1^2}$	—

2. Сведения о частях границ образуемого земельного участка 40:26:000043:32:ЗУ2098 :

обозначение земельного участка

Обозначение части границ		Горизонтальное проложение (S), м	Описание прохождения части границ	Сведения о согласовании местоположения границ (согласовано/спорное)
от т.	до т.			
1	2	3	4	5
н4520У	н4518У	3,55	—	—
н4518У	н4519У	6,31	—	—
н4519У	н4521У	3,69	—	—
н4521У	н4520У	6,35	—	—

3. Сведения о характеристиках образуемого земельного участка **40:26:000043:32:ЗУ2098** :

обозначение земельного участка

№ п/п	Наименование характеристик земельного участка	Значение характеристики
1	2	3
1.	Адрес земельного участка	—
1.1.	Сведения о местоположении земельного участка (при отсутствии адреса) в структурированном в соответствии с федеральной информационной адресной системой виде	Калужская обл., г. Калуга, п. Трудовой
1.2.	Дополнительные сведения о местоположении земельного участка	—
2	Категория земель	Земли населенных пунктов
3	Вид (виды) разрешенного использования	Хранение автотранспорта
3.1.	Дополнительные сведения об использовании земельного участка	—
4.	Реестровый номер границ территориальной зоны или в случае отсутствия такого реестрового номера ее индивидуальное обозначение (вид, тип, номер, индекс)	—
5.	Площадь земельного участка ± величина предельной погрешности определения (вычисления) площади (**Р ± ΔР**), **м²**	23±2
6.	Формула, примененная для вычисления предельной погрешности определения площади земельного участка, с подставленными значениями и итоговые (вычисленные) значения (**ΔР**), м2	$\Delta P = 3,5 \cdot M_t \cdot \sqrt{P_{док}} = 3,5 \cdot 0,10 \cdot \sqrt{23} = 2$
7.	Предельный минимальный и максимальный размеры земельного участка (**Рмин и Рмакс), м²**	—
8.	Кадастровый или иной государственный учетный номер (инвентарный) объекта недвижимости, расположенного на образуемом земельном участке	—
9.	Кадастровые номера исходных земельных участков	40:26:000043:32
9.1.	Кадастровый номер входящего в состав земельного участка, представляющего собой единое землепользование (номер контура многоконтурного земельного участка), преобразование которого осуществляется	—
9.2.	Кадастровые номера земельных участков, исключаемых из состава измененного (исходного) земельного участка, представляющего собой единое землепользование	—
9.3.	Кадастровый или иной государственный учетный номер (инвентарный) объекта недвижимости, расположенного на измененном земельном участке	—

1	2	3
10.	Условный номер земельного участка	—
11	Учетный номер проекта межевания территории	—
12	Дополнительные сведения об образовании земельного участка	—
13	Сведения о земельных участках (землях общего пользования, территории общего пользования), посредством которых обеспечивается доступ	40:26:000043:32
14.	Иные сведения	—

4. Пояснения к сведениям об образуемом земельном участке **40:26:000043:32:ЗУ2098** :

обозначение земельного участка

1.	

1. Сведения о характерных точках границ образуемого земельного участка **40:26:000043:32:ЗУ2099** :

обозначение земельного участка

Система координат МСК-40 Зона № 1

Обозначение характерных точек границ	Координаты, м		Метод определения координат	Формулы, примененные для расчета средней квадратической погрешности определения координат характерных точек границ (M_t), с подставленными в такие формулы значениями и итоговые (вычисленные) значения M_t, м	Описание закрепления точки
	X	Y			
1	2	3	4	5	6
н4522У	436831,52	1298065,34	Метод спутниковых геодезических измерений (определений)	$M_t = \sqrt{m_0^2 + m_1^2}$	—
н4520У	436835,29	1298067,09	Метод спутниковых геодезических измерений (определений)	$M_t = \sqrt{m_0^2 + m_1^2}$	—
н4521У	436832,48	1298072,78	Метод спутниковых геодезических измерений (определений)	$M_t = \sqrt{m_0^2 + m_1^2}$	—
н4523У	436828,74	1298070,97	Метод спутниковых геодезических измерений (определений)	$M_t = \sqrt{m_0^2 + m_1^2}$	—

н4522У	436831,52	1298065,34	Метод спутниковых геодезических измерений (определений)	$M_t = \sqrt{m_0^2 + m_1^2}$	—

2. Сведения о частях границ образуемого земельного участка **40:26:000043:32:ЗУ2099** **:**

обозначение земельного участка

Обозначение части границ		Горизонтальное проложение (S), м	Описание прохождения части границ	Сведения о согласовании местоположения границ (согласовано/спорное)
от т.	до т.			
1	2	3	4	5
н4522У	н4520У	4,16	—	—
н4520У	н4521У	6,35	—	—
н4521У	н4523У	4,15	—	—
н4523У	н4522У	6,28	—	—

3. Сведения о характеристиках образуемого земельного участка **40:26:000043:32:ЗУ2099** **:**

обозначение земельного участка

№ п/п	Наименование характеристик земельного участка	Значение характеристики
1	2	3
1.	Адрес земельного участка	—
1.1.	Сведения о местоположении земельного участка (при отсутствии адреса) в структурированном в соответствии с федеральной информационной адресной системой виде	Калужская обл., г. Калуга, п. Трудовой
1.2.	Дополнительные сведения о местоположении земельного участка	—
2	Категория земель	Земли населенных пунктов
3	Вид (виды) разрешенного использования	Хранение автотранспорта
3.1.	Дополнительные сведения об использовании земельного участка	—
4.	Реестровый номер границ территориальной зоны или в случае отсутствия такого реестрового номера ее индивидуальное обозначение (вид, тип, номер, индекс)	—
5.	Площадь земельного участка ± величина предельной погрешности определения (вычисления) площади (**Р ± ΔР**), **м²**	26±2
6.	Формула, примененная для вычисления предельной погрешности определения площади земельного участка, с подставленными значениями и итоговые (вычисленные) значения (**ΔР**), м2	$\Delta P = 3,5 \cdot M_t \cdot \sqrt{P_{док}} = 3,5 \cdot 0,10 \cdot \sqrt{26} = 2$
7.	Предельный минимальный и максимальный размеры земельного участка (**Рмин и Рмакс), м²**	—

1	2	3
8.	Кадастровый или иной государственный учетный номер (инвентарный) объекта недвижимости, расположенного на образуемом земельном участке	—
9.	Кадастровые номера исходных земельных участков	40:26:000043:32
9.1.	Кадастровый номер входящего в состав земельного участка, представляющего собой единое землепользование (номер контура многоконтурного земельного участка), преобразование которого осуществляется	—
9.2.	Кадастровые номера земельных участков, исключаемых из состава измененного (исходного) земельного участка, представляющего собой единое землепользование	—
9.3.	Кадастровый или иной государственный учетный номер (инвентарный) объекта недвижимости, расположенного на измененном земельном участке	—
10.	Условный номер земельного участка	—
11	Учетный номер проекта межевания территории	—
12	Дополнительные сведения об образовании земельного участка	—
13	Сведения о земельных участках (землях общего пользования, территории общего пользования), посредством которых обеспечивается доступ	40:26:000043:32
14.	Иные сведения	—

4. Пояснения к сведениям об образуемом земельном участке **40:26:000043:32:ЗУ2099** :

обозначение земельного участка

1.	

1. Сведения о характерных точках границ образуемого земельного участка **40:26:000043:32:ЗУ2100** :

обозначение земельного участка

Система координат МСК-40 Зона № 1

Обозначение характерных точек границ	Координаты, м		Метод определения координат	Формулы, примененные для расчета средней квадратической погрешности определения координат характерных точек границ (M_t), с подставленными в такие формулы значениями и итоговые (вычисленные) значения M_t, м	Описание закрепления точки
	X	Y			
1	2	3	4	5	6
н4524У	436826,95	1298063,26	Метод спутниковых геодезических измерений (определений)	$M_t = \sqrt{m_0^2 + m_1^2}$	—
н4522У	436831,52	1298065,34	Метод спутниковых геодезических измерений (определений)	$M_t = \sqrt{m_0^2 + m_1^2}$	—
н4523У	436828,74	1298070,97	Метод спутниковых геодезических измерений (определений)	$M_t = \sqrt{m_0^2 + m_1^2}$	—
н4525У	436824,25	1298069,15	Метод спутниковых геодезических измерений (определений)	$M_t = \sqrt{m_0^2 + m_1^2}$	—
н4524У	436826,95	1298063,26	Метод спутниковых геодезических измерений (определений)	$M_t = \sqrt{m_0^2 + m_1^2}$	—

2. Сведения о частях границ образуемого земельного участка 40:26:000043:32:ЗУ2100 :

обозначение земельного участка

Обозначение части границ		Горизонтальное проложение (S), м	Описание прохождения части границ	Сведения о согласовании местоположения границ (согласовано/спорное)
от т.	до т.			
1	2	3	4	5
н4524У	н4522У	5,02	—	—
н4522У	н4523У	6,28	—	—
н4523У	н4525У	4,84	—	—
н4525У	н4524У	6,48	—	—

3. Сведения о характеристиках образуемого земельного участка **40:26:000043:32:ЗУ2100** :

обозначение земельного участка

№ п/п	Наименование характеристик земельного участка	Значение характеристики
1	2	3
1.	Адрес земельного участка	—
1.1.	Сведения о местоположении земельного участка (при отсутствии адреса) в структурированном в соответствии с федеральной информационной адресной системой виде	Калужская обл., г. Калуга, п. Трудовой
1.2.	Дополнительные сведения о местоположении земельного участка	—
2	Категория земель	Земли населенных пунктов
3	Вид (виды) разрешенного использования	Хранение автотранспорта
3.1.	Дополнительные сведения об использовании земельного участка	—
4.	Реестровый номер границ территориальной зоны или в случае отсутствия такого реестрового номера ее индивидуальное обозначение (вид, тип, номер, индекс)	—
5.	Площадь земельного участка ± величина предельной погрешности определения (вычисления) площади (**Р ± ΔР**), **м²**	31±2
6.	Формула, примененная для вычисления предельной погрешности определения площади земельного участка, с подставленными значениями и итоговые (вычисленные) значения (**ΔР**), м2	$\Delta P = 3{,}5 \cdot M_t \cdot \sqrt{P_{док}} = 3{,}5 \cdot 0{,}10 \cdot \sqrt{31} = 2$
7.	Предельный минимальный и максимальный размеры земельного участка (**Рмин и Рмакс), м²**	—
8.	Кадастровый или иной государственный учетный номер (инвентарный) объекта недвижимости, расположенного на образуемом земельном участке	—
9.	Кадастровые номера исходных земельных участков	40:26:000043:32
9.1.	Кадастровый номер входящего в состав земельного участка, представляющего собой единое землепользование (номер контура многоконтурного земельного участка), преобразование которого осуществляется	—
9.2.	Кадастровые номера земельных участков, исключаемых из состава измененного (исходного) земельного участка, представляющего собой единое землепользование	—
9.3.	Кадастровый или иной государственный учетный номер (инвентарный) объекта недвижимости, расположенного на измененном земельном участке	—

1	2	3
10.	Условный номер земельного участка	—
11	Учетный номер проекта межевания территории	—
12	Дополнительные сведения об образовании земельного участка	—
13	Сведения о земельных участках (землях общего пользования, территории общего пользования), посредством которых обеспечивается доступ	40:26:000043:32
14.	Иные сведения	—

4. Пояснения к сведениям об образуемом земельном участке **40:26:000043:32:ЗУ2100** :

обозначение земельного участка

1.	

1. Сведения о характерных точках границ образуемого земельного участка **40:26:000043:32:ЗУ2101** :

обозначение земельного участка

Система координат МСК-40 Зона № 1

Обозначение характерных точек границ	Координаты, м		Метод определения координат	Формулы, примененные для расчета средней квадратической погрешности определения координат характерных точек границ (M_t), с подставленными в такие формулы значениями и итоговые (вычисленные) значения M_t, м	Описание закрепления точки
	X	Y			
1	2	3	4	5	6
н4458У	436935,78	1298112,83	Метод спутниковых геодезических измерений (определений)	$M_t = \sqrt{m_0^2 + m_1^2}$	—
н4526У	436940,40	1298114,90	Метод спутниковых геодезических измерений (определений)	$M_t = \sqrt{m_0^2 + m_1^2}$	—
н4527У	436937,17	1298122,24	Метод спутниковых геодезических измерений (определений)	$M_t = \sqrt{m_0^2 + m_1^2}$	—
н4459У	436932,64	1298120,35	Метод спутниковых геодезических измерений (определений)	$M_t = \sqrt{m_0^2 + m_1^2}$	—

н4458У	436935,78	1298112,83	Метод спутниковых геодезических измерений (определений)	$M_t = \sqrt{m_0^2 + m_1^2}$	—

2. Сведения о частях границ образуемого земельного участка 40:26:000043:32:ЗУ2101 :

обозначение земельного участка

Обозначение части границ		Горизонтальное проложение (S), м	Описание прохождения части границ	Сведения о согласовании местоположения границ (согласовано/спорное)
от т.	до т.			
1	2	3	4	5
н4458У	н4526У	5,06	—	—
н4526У	н4527У	8,02	—	—
н4527У	н4459У	4,91	—	—
н4459У	н4458У	8,15	—	—

3. Сведения о характеристиках образуемого земельного участка 40:26:000043:32:ЗУ2101 :

обозначение земельного участка

№ п/п	Наименование характеристик земельного участка	Значение характеристики
1	2	3
1.	Адрес земельного участка	—
1.1.	Сведения о местоположении земельного участка (при отсутствии адреса) в структурированном в соответствии с федеральной информационной адресной системой виде	Калужская обл., г. Калуга, п. Трудовой
1.2.	Дополнительные сведения о местоположении земельного участка	—
2	Категория земель	Земли населенных пунктов
3	Вид (виды) разрешенного использования	Хранение автотранспорта
3.1.	Дополнительные сведения об использовании земельного участка	—
4.	Реестровый номер границ территориальной зоны или в случае отсутствия такого реестрового номера ее индивидуальное обозначение (вид, тип, номер, индекс)	—
5.	Площадь земельного участка ± величина предельной погрешности определения (вычисления) площади (**Р ± ΔР**), **м²**	40±2
6.	Формула, примененная для вычисления предельной погрешности определения площади земельного участка, с подставленными значениями и итоговые (вычисленные) значения (**ΔР**), м2	$\Delta P = 3,5 \cdot M_t \cdot \sqrt{P_{док}} = 3,5 \cdot 0,10 \cdot \sqrt{40} = 2$
7.	Предельный минимальный и максимальный размеры земельного участка (**Рмин и Рмакс), м²**	—

1	2	3
8.	Кадастровый или иной государственный учетный номер (инвентарный) объекта недвижимости, расположенного на образуемом земельном участке	—
9.	Кадастровые номера исходных земельных участков	40:26:000043:32
9.1.	Кадастровый номер входящего в состав земельного участка, представляющего собой единое землепользование (номер контура многоконтурного земельного участка), преобразование которого осуществляется	—
9.2.	Кадастровые номера земельных участков, исключаемых из состава измененного (исходного) земельного участка, представляющего собой единое землепользование	—
9.3.	Кадастровый или иной государственный учетный номер (инвентарный) объекта недвижимости, расположенного на измененном земельном участке	—
10.	Условный номер земельного участка	—
11	Учетный номер проекта межевания территории	—
12	Дополнительные сведения об образовании земельного участка	—
13	Сведения о земельных участках (землях общего пользования, территории общего пользования), посредством которых обеспечивается доступ	40:26:000043:32
14.	Иные сведения	—

4. Пояснения к сведениям об образуемом земельном участке **40:26:000043:32:ЗУ2101** **:**

обозначение земельного участка

1.	

1. Сведения о характерных точках границ образуемого земельного участка **:ЗУ3231** **:**

обозначение земельного участка

Система координат МСК-40 Зона № 1

Обозначение характерных точек границ	Координаты, м		Метод определения координат	Формулы, примененные для расчета средней квадратической погрешности определения координат характерных точек границ (M_t), с подставленными в такие формулы значениями и итоговые (вычисленные) значения M_t, м	Описание закрепления точки
	X	Y			
1	2	3	4	5	6
н3038У	436945,80	1298124,96	Метод спутниковых геодезических измерений (определений)	$M_t = \sqrt{m_0^2 + m_1^2}$	—
н3037У	436943,41	1298130,88	Метод спутниковых геодезических измерений (определений)	$M_t = \sqrt{m_0^2 + m_1^2}$	—
н6840У	436939,13	1298128,89	Метод спутниковых геодезических измерений (определений)	$M_t = \sqrt{m_0^2 + m_1^2}$	—
н6841У	436940,97	1298123,94	Метод спутниковых геодезических измерений (определений)	$M_t = \sqrt{m_0^2 + m_1^2}$	—
н4527У	436937,17	1298122,24	Метод спутниковых геодезических измерений (определений)	$M_t = \sqrt{m_0^2 + m_1^2}$	—
н4526У	436940,40	1298114,90	Метод спутниковых геодезических измерений (определений)	$M_t = \sqrt{m_0^2 + m_1^2}$	—
н3038У	436945,80	1298124,96	Метод спутниковых геодезических измерений (определений)	$M_t = \sqrt{m_0^2 + m_1^2}$	—

2. Сведения о частях границ образуемого земельного участка :ЗУ3231 :

обозначение земельного участка

Обозначение части границ		Горизонтальное проложение (S), м	Описание прохождения части границ	Сведения о согласовании местоположения границ (согласовано/спорное)
от т.	до т.			

1	2	3	4	5
н3038У	н3037У	6,38	—	—
н3037У	н6840У	4,72	—	—
н6840У	н6841У	5,28	—	—
н6841У	н4527У	4,16	—	—
н4527У	н4526У	8,02	—	—
н4526У	н3038У	11,42	—	—

3. Сведения о характеристиках образуемого земельного участка **:ЗУ3231** **:**

обозначение земельного участка

№ п/п	Наименование характеристик земельного участка	Значение характеристики
1	2	3
1.	Адрес земельного участка	—
1.1.	Сведения о местоположении земельного участка (при отсутствии адреса) в структурированном в соответствии с федеральной информационной адресной системой виде	—
1.2.	Дополнительные сведения о местоположении земельного участка	—
2	Категория земель	—
3	Вид (виды) разрешенного использования	—
3.1.	Дополнительные сведения об использовании земельного участка	—
4.	Реестровый номер границ территориальной зоны или в случае отсутствия такого реестрового номера ее индивидуальное обозначение (вид, тип, номер, индекс)	—
5.	Площадь земельного участка ± величина предельной погрешности определения (вычисления) площади (**Р ± ΔР**), **м^2**	66±—
6.	Формула, примененная для вычисления предельной погрешности определения площади земельного участка, с подставленными значениями и итоговые (вычисленные) значения (**ΔР**), м2	—
7.	Предельный минимальный и максимальный размеры земельного участка (**Рмин и Рмакс), м^2**	—
8.	Кадастровый или иной государственный учетный номер (инвентарный) объекта недвижимости, расположенного на образуемом земельном участке	—
9.	Кадастровые номера исходных земельных участков	—
9.1.	Кадастровый номер входящего в состав земельного участка, представляющего собой единое землепользование (номер контура	—

1	2	3
	многоконтурного земельного участка), преобразование которого осуществляется	
9.2.	Кадастровые номера земельных участков, исключаемых из состава измененного (исходного) земельного участка, представляющего собой единое землепользование	—
9.3.	Кадастровый или иной государственный учетный номер (инвентарный) объекта недвижимости, расположенного на измененном земельном участке	—
10.	Условный номер земельного участка	—
11	Учетный номер проекта межевания территории	—
12	Дополнительные сведения об образовании земельного участка	—
13	Сведения о земельных участках (землях общего пользования, территории общего пользования), посредством которых обеспечивается доступ	—
14.	Иные сведения	—

4. Пояснения к сведениям об образуемом земельном участке **:ЗУ3231** :

обозначение земельного участка

1.	

1. Сведения о характерных точках границ образуемого земельного участка **40:26:000045:374:ЗУ3282** :

обозначение земельного участка

Система координат МСК-40 Зона № 1

Обозначение характерных точек границ	Координаты, м		Метод определения координат	Формулы, примененные для расчета средней квадратической погрешности определения координат характерных точек границ (M_t), с подставленными в такие формулы значениями и итоговые (вычисленные) значения M_t, м	Описание закрепления точки
	X	Y			
1	2	3	4	5	6
н2897У	437066,20	1297867,91	Метод спутниковых геодезических измерений (определений)	$M_t = \sqrt{m_0^2 + m_1^2}$	—

н2896У	437072,13	1297870,53	Метод спутниковых геодезических измерений (определений)	$M_t = \sqrt{m_0^2 + m_1^2}$	—
н4208У	437070,71	1297873,79	Метод спутниковых геодезических измерений (определений)	$M_t = \sqrt{m_0^2 + m_1^2}$	—
н2900У	437064,74	1297871,22	Метод спутниковых геодезических измерений (определений)	$M_t = \sqrt{m_0^2 + m_1^2}$	—
н2898У	437065,89	1297868,61	Метод спутниковых геодезических измерений (определений)	$M_t = \sqrt{m_0^2 + m_1^2}$	—
н2897У	437066,20	1297867,91	Метод спутниковых геодезических измерений (определений)	$M_t = \sqrt{m_0^2 + m_1^2}$	—

2. Сведения о частях границ образуемого земельного участка **40:26:000045:374:ЗУ3282** **:**

обозначение земельного участка

Обозначение части границ		Горизонтальное проложение (S), м	Описание прохождения части границ	Сведения о согласовании местоположения границ (согласовано/спорное)
от т.	до т.			
1	2	3	4	5
н2897У	н2896У	6,48	—	—
н2896У	н4208У	3,56	—	—
н4208У	н2900У	6,50	—	—
н2900У	н2898У	2,85	—	—
н2898У	н2897У	0,77	—	—

3. Сведения о характеристиках образуемого земельного участка **40:26:000045:374:ЗУ3282** **:**

обозначение земельного участка

№ п/п	Наименование характеристик земельного участка	Значение характеристики
1	2	3
1.	Адрес земельного участка	—
1.1.	Сведения о местоположении земельного участка (при отсутствии адреса) в структурированном в соответствии с федеральной информационной адресной системой виде	Калужская обл., г. Калуга, п. Силикатный
1.2.	Дополнительные сведения о местоположении земельного участка	—

1	2	3
2	Категория земель	Земли населенных пунктов
3	Вид (виды) разрешенного использования	Хранение автотранспорта
3.1.	Дополнительные сведения об использовании земельного участка	—
4.	Реестровый номер границ территориальной зоны или в случае отсутствия такого реестрового номера ее индивидуальное обозначение (вид, тип, номер, индекс)	—
5.	Площадь земельного участка ± величина предельной погрешности определения (вычисления) площади (**Р ± ΔР**), **м²**	23±2
6.	Формула, примененная для вычисления предельной погрешности определения площади земельного участка, с подставленными значениями и итоговые (вычисленные) значения (**ΔР**), м2	$\Delta P = 3,5 \cdot M_t \cdot \sqrt{P_{док}} = 3,5 \cdot 0,10 \cdot \sqrt{23} = 2$
7.	Предельный минимальный и максимальный размеры земельного участка (**Рмин и Рмакс), м²**	—
8.	Кадастровый или иной государственный учетный номер (инвентарный) объекта недвижимости, расположенного на образуемом земельном участке	—
9.	Кадастровые номера исходных земельных участков	40:26:000045:374
9.1.	Кадастровый номер входящего в состав земельного участка, представляющего собой единое землепользование (номер контура многоконтурного земельного участка), преобразование которого осуществляется	—
9.2.	Кадастровые номера земельных участков, исключаемых из состава измененного (исходного) земельного участка, представляющего собой единое землепользование	—
9.3.	Кадастровый или иной государственный учетный номер (инвентарный) объекта недвижимости, расположенного на измененном земельном участке	40:26:000043:1471, 40:26:000043:1474, 40:26:000043:1479, 40:26:000043:1653, 40:26:000043:1656, 40:26:000043:1674, 40:26:000043:1675, 40:26:000043:1683, 40:26:000043:1687, 40:26:000043:1713, 40:26:000043:1724, 40:26:000043:1726, 40:26:000043:1738, 40:26:000043:1742, 40:26:000043:1772, 40:26:000043:1827, 40:26:000043:1834, 40:26:000043:1837, 40:26:000043:1937
10.	Условный номер земельного участка	—
11	Учетный номер проекта межевания территории	—
12	Дополнительные сведения об образовании земельного участка	—
13	Сведения о земельных участках (землях общего пользования, территории общего пользования), посредством которых обеспечивается доступ	40:26:000045:374
14.	Иные сведения	—

4. Пояснения к сведениям об образуемом земельном участке **40:26:000045:374:ЗУ3282** :

обозначение земельного участка

1.	

1. Сведения о характерных точках границ образуемого земельного участка **40:26:000045:374:ЗУ3283** :

обозначение земельного участка

Система координат МСК-40 Зона № 1

Обозначение характерных точек границ	Координаты, м		Метод определения координат	Формулы, примененные для расчета средней квадратической погрешности определения координат характерных точек границ (M_t), с подставленными в такие формулы значениями и итоговые (вычисленные) значения M_t, м	Описание закрепления точки
	X	Y			
1	2	3	4	5	6
н2937У	437052,37	1297900,06	Метод спутниковых геодезических измерений (определений)	$M_t = \sqrt{m_0^2 + m_1^2}$	—
н2936У	437058,09	1297902,45	Метод спутниковых геодезических измерений (определений)	$M_t = \sqrt{m_0^2 + m_1^2}$	—
н2955У	437056,67	1297905,69	Метод спутниковых геодезических измерений (определений)	$M_t = \sqrt{m_0^2 + m_1^2}$	—
н2957У	437051,01	1297903,32	Метод спутниковых геодезических измерений (определений)	$M_t = \sqrt{m_0^2 + m_1^2}$	—
н2940У	437052,21	1297900,46	Метод спутниковых геодезических измерений (определений)	$M_t = \sqrt{m_0^2 + m_1^2}$	—
н2937У	437052,37	1297900,06	Метод спутниковых геодезических измерений (определений)	$M_t = \sqrt{m_0^2 + m_1^2}$	—

2. Сведения о частях границ образуемого земельного участка **40:26:000045:374:ЗУ3283** :

обозначение земельного участка

Обозначение части границ		Горизонтальное проложение (S), м	Описание прохождения части границ	Сведения о согласовании местоположения границ (согласовано/спорное)
от т.	до т.			
1	2	3	4	5
н2937У	н2936У	6,20	—	—
н2936У	н2955У	3,54	—	—
н2955У	н2957У	6,14	—	—
н2957У	н2940У	3,10	—	—
н2940У	н2937У	0,43	—	—

3. Сведения о характеристиках образуемого земельного участка **40:26:000045:374:ЗУ3283** :

обозначение земельного участка

№ п/п	Наименование характеристик земельного участка	Значение характеристики
1	2	3
1.	Адрес земельного участка	—
1.1.	Сведения о местоположении земельного участка (при отсутствии адреса) в структурированном в соответствии с федеральной информационной адресной системой виде	Калужская обл., г. Калуга, п. Силикатный
1.2.	Дополнительные сведения о местоположении земельного участка	—
2	Категория земель	Земли населенных пунктов
3	Вид (виды) разрешенного использования	Хранение автотранспорта
3.1.	Дополнительные сведения об использовании земельного участка	—
4.	Реестровый номер границ территориальной зоны или в случае отсутствия такого реестрового номера ее индивидуальное обозначение (вид, тип, номер, индекс)	—
5.	Площадь земельного участка ± величина предельной погрешности определения (вычисления) площади (**Р ± ΔР**), **м²**	22±2
6.	Формула, примененная для вычисления предельной погрешности определения площади земельного участка, с подставленными значениями и итоговые (вычисленные) значения (**ΔР**), м2	$\Delta P = 3,5 \cdot M_t \cdot \sqrt{P_{док}} = 3,5 \cdot 0,10 \cdot \sqrt{22} = 2$
7.	Предельный минимальный и максимальный размеры земельного участка (**Рмин и Рмакс), м²**	—

1	2	3
8.	Кадастровый или иной государственный учетный номер (инвентарный) объекта недвижимости, расположенного на образуемом земельном участке	—
9.	Кадастровые номера исходных земельных участков	40:26:000045:374
9.1.	Кадастровый номер входящего в состав земельного участка, представляющего собой единое землепользование (номер контура многоконтурного земельного участка), преобразование которого осуществляется	—
9.2.	Кадастровые номера земельных участков, исключаемых из состава измененного (исходного) земельного участка, представляющего собой единое землепользование	—
9.3.	Кадастровый или иной государственный учетный номер (инвентарный) объекта недвижимости, расположенного на измененном земельном участке	40:26:000043:1471, 40:26:000043:1474, 40:26:000043:1479, 40:26:000043:1653, 40:26:000043:1656, 40:26:000043:1674, 40:26:000043:1675, 40:26:000043:1683, 40:26:000043:1687, 40:26:000043:1713, 40:26:000043:1724, 40:26:000043:1726, 40:26:000043:1738, 40:26:000043:1742, 40:26:000043:1772, 40:26:000043:1827, 40:26:000043:1834, 40:26:000043:1837, 40:26:000043:1937
10.	Условный номер земельного участка	—
11	Учетный номер проекта межевания территории	—
12	Дополнительные сведения об образовании земельного участка	—
13	Сведения о земельных участках (землях общего пользования, территории общего пользования), посредством которых обеспечивается доступ	40:26:000045:374
14.	Иные сведения	—

4. Пояснения к сведениям об образуемом земельном участке **40:26:000045:374:ЗУ3283** **:**

обозначение земельного участка

1.	

1. Сведения о характерных точках границ образуемого земельного участка **40:26:000045:374:ЗУ3284** **:**

обозначение земельного участка

Система координат МСК-40 Зона № 1

Обозначение характерных точек границ	Координаты, м		Метод определения координат	Формулы, примененные для расчета средней квадратической погрешности определения координат характерных точек границ (M_t), с подставленными в такие формулы значениями и итоговые (вычисленные) значения M_t, м	Описание закрепления точки
	X	Y			
1	2	3	4	5	6
н2948У	437048,23	1297909,96	Метод спутниковых геодезических измерений (определений)	$M_t = \sqrt{m_0^2 + m_1^2}$	—
н2958У	437053,80	1297912,29	Метод спутниковых геодезических измерений (определений)	$M_t = \sqrt{m_0^2 + m_1^2}$	—
н2959У	437052,46	1297915,39	Метод спутниковых геодезических измерений (определений)	$M_t = \sqrt{m_0^2 + m_1^2}$	—
н2962У	437046,92	1297913,07	Метод спутниковых геодезических измерений (определений)	$M_t = \sqrt{m_0^2 + m_1^2}$	—
н2949У	437048,13	1297910,20	Метод спутниковых геодезических измерений (определений)	$M_t = \sqrt{m_0^2 + m_1^2}$	—
н2948У	437048,23	1297909,96	Метод спутниковых геодезических измерений (определений)	$M_t = \sqrt{m_0^2 + m_1^2}$	—

2. Сведения о частях границ образуемого земельного участка 40:26:000045:374:ЗУ3284 :

обозначение земельного участка

Обозначение части границ		Горизонтальное проложение (S), м	Описание прохождения части границ	Сведения о согласовании местоположения границ (согласовано/спорное)
от т.	до т.			
1	2	3	4	5
н2948У	н2958У	6,04	—	—
н2958У	н2959У	3,38	—	—
н2959У	н2962У	6,01	—	—

н2962У	н2949У	3,11	—	—
н2949У	н2948У	0,26	—	—

3. Сведения о характеристиках образуемого земельного участка **40:26:000045:374:ЗУ3284** :

обозначение земельного участка

№ п/п	Наименование характеристик земельного участка	Значение характеристики
1	2	3
1.	Адрес земельного участка	—
1.1.	Сведения о местоположении земельного участка (при отсутствии адреса) в структурированном в соответствии с федеральной информационной адресной системой виде	Калужская обл., г. Калуга, п. Силикатный
1.2.	Дополнительные сведения о местоположении земельного участка	—
2	Категория земель	Земли населенных пунктов
3	Вид (виды) разрешенного использования	Хранение автотранспорта
3.1.	Дополнительные сведения об использовании земельного участка	—
4.	Реестровый номер границ территориальной зоны или в случае отсутствия такого реестрового номера ее индивидуальное обозначение (вид, тип, номер, индекс)	—
5.	Площадь земельного участка ± величина предельной погрешности определения (вычисления) площади (**Р ± ΔР**), **м²**	20±2
6.	Формула, примененная для вычисления предельной погрешности определения площади земельного участка, с подставленными значениями и итоговые (вычисленные) значения (**ΔР**), м2	$\Delta P = 3,5 \cdot M_t \cdot \sqrt{P_{док}} = 3,5 \cdot 0,10 \cdot \sqrt{20} = 2$
7.	Предельный минимальный и максимальный размеры земельного участка (**Рмин и Рмакс), м²**	—
8.	Кадастровый или иной государственный учетный номер (инвентарный) объекта недвижимости, расположенного на образуемом земельном участке	—
9.	Кадастровые номера исходных земельных участков	40:26:000045:374
9.1.	Кадастровый номер входящего в состав земельного участка, представляющего собой единое землепользование (номер контура многоконтурного земельного участка), преобразование которого осуществляется	—
9.2.	Кадастровые номера земельных участков, исключаемых из состава измененного (исходного) земельного участка, представляющего собой единое землепользование	—

1	2	3
9.3.	Кадастровый или иной государственный учетный номер (инвентарный) объекта недвижимости, расположенного на измененном земельном участке	40:26:000043:1471, 40:26:000043:1474, 40:26:000043:1479, 40:26:000043:1653, 40:26:000043:1656, 40:26:000043:1674, 40:26:000043:1675, 40:26:000043:1683, 40:26:000043:1687, 40:26:000043:1713, 40:26:000043:1724, 40:26:000043:1726, 40:26:000043:1738, 40:26:000043:1742, 40:26:000043:1772, 40:26:000043:1827, 40:26:000043:1834, 40:26:000043:1837, 40:26:000043:1937
10.	Условный номер земельного участка	—
11	Учетный номер проекта межевания территории	—
12	Дополнительные сведения об образовании земельного участка	—
13	Сведения о земельных участках (землях общего пользования, территории общего пользования), посредством которых обеспечивается доступ	40:26:000045:374
14.	Иные сведения	—

4. Пояснения к сведениям об образуемом земельном участке **40:26:000045:374:ЗУ3284** **:**

обозначение земельного участка

1.	

1. Сведения о характерных точках границ образуемого земельного участка **:ЗУ3309** **:**

обозначение земельного участка

Система координат МСК-40 Зона № 1

Обозначение характерных точек границ	Координаты, м		Метод определения координат	Формулы, примененные для расчета средней квадратической погрешности определения координат характерных точек границ (M_t), с подставленными в такие формулы значениями и итоговые (вычисленные) значения M_t, м	Описание закрепления точки
	X	Y			
1	2	3	4	5	6
н6851У	436940,37	1298135,09	Метод спутниковых геодезических измерений (определений)	$M_t = \sqrt{m_0^2 + m_1^2}$	—

н6852У	436937,37	1298142,12	Метод спутниковых геодезических измерений (определений)	$M_t = \sqrt{m_0^2 + m_1^2}$	—
н6853У	436933,57	1298140,62	Метод спутниковых геодезических измерений (определений)	$M_t = \sqrt{m_0^2 + m_1^2}$	—
н6854У	436936,58	1298133,57	Метод спутниковых геодезических измерений (определений)	$M_t = \sqrt{m_0^2 + m_1^2}$	—
н6851У	436940,37	1298135,09	Метод спутниковых геодезических измерений (определений)	$M_t = \sqrt{m_0^2 + m_1^2}$	—

2. Сведения о частях границ образуемого земельного участка :ЗУ3309 :

обозначение земельного участка

Обозначение части границ		Горизонтальное проложение (S), м	Описание прохождения части границ	Сведения о согласовании местоположения границ (согласовано/спорное)
от т.	до т.			
1	2	3	4	5
н6851У	н6852У	7,64	—	—
н6852У	н6853У	4,09	—	—
н6853У	н6854У	7,67	—	—
н6854У	н6851У	4,08	—	—

3. Сведения о характеристиках образуемого земельного участка :ЗУ3309 :

обозначение земельного участка

№ п/п	Наименование характеристик земельного участка	Значение характеристики
1	2	3
1.	Адрес земельного участка	—
1.1.	Сведения о местоположении земельного участка (при отсутствии адреса) в структурированном в соответствии с федеральной информационной адресной системой виде	—
1.2.	Дополнительные сведения о местоположении земельного участка	—
2	Категория земель	—
3	Вид (виды) разрешенного использования	—
3.1.	Дополнительные сведения об использовании земельного участка	—

1	2	3
4.	Реестровый номер границ территориальной зоны или в случае отсутствия такого реестрового номера ее индивидуальное обозначение (вид, тип, номер, индекс)	—
5.	Площадь земельного участка ± величина предельной погрешности определения (вычисления) площади (**Р ± ΔР**), **м^2**	31±—
6.	Формула, примененная для вычисления предельной погрешности определения площади земельного участка, с подставленными значениями и итоговые (вычисленные) значения (**ΔР**), м2	—
7.	Предельный минимальный и максимальный размеры земельного участка (**Рмин и Рмакс), м^2**	—
8.	Кадастровый или иной государственный учетный номер (инвентарный) объекта недвижимости, расположенного на образуемом земельном участке	—
9.	Кадастровые номера исходных земельных участков	—
9.1.	Кадастровый номер входящего в состав земельного участка, представляющего собой единое землепользование (номер контура многоконтурного земельного участка), преобразование которого осуществляется	—
9.2.	Кадастровые номера земельных участков, исключаемых из состава измененного (исходного) земельного участка, представляющего собой единое землепользование	—
9.3.	Кадастровый или иной государственный учетный номер (инвентарный) объекта недвижимости, расположенного на измененном земельном участке	—
10.	Условный номер земельного участка	—
11	Учетный номер проекта межевания территории	—
12	Дополнительные сведения об образовании земельного участка	—
13	Сведения о земельных участках (землях общего пользования, территории общего пользования), посредством которых обеспечивается доступ	—
14.	Иные сведения	—

4. Пояснения к сведениям об образуемом земельном участке

:ЗУ3309 **:**

обозначение земельного участка

1.	

1. Сведения о характерных точках границ образуемого земельного участка **:ЗУ3310** **:**

обозначение земельного участка

Зона № 1

Система координат МСК-40

Обозначение характерных точек границ	Координаты, м		Метод определения координат	Формулы, примененные для расчета средней квадратической погрешности определения координат характерных точек границ (M_t), с подставленными в такие формулы значениями и итоговые (вычисленные) значения M_t, м	Описание закрепления точки
	X	Y			
1	2	3	4	5	6
н6855У	436944,37	1298136,70	Метод спутниковых геодезических измерений (определений)	$M_t = \sqrt{m_0^2 + m_1^2}$	—
н6856У	436948,15	1298138,21	Метод спутниковых геодезических измерений (определений)	$M_t = \sqrt{m_0^2 + m_1^2}$	—
н6857У	436945,14	1298145,25	Метод спутниковых геодезических измерений (определений)	$M_t = \sqrt{m_0^2 + m_1^2}$	—
н6858У	436941,37	1298143,74	Метод спутниковых геодезических измерений (определений)	$M_t = \sqrt{m_0^2 + m_1^2}$	—
н6855У	436944,37	1298136,70	Метод спутниковых геодезических измерений (определений)	$M_t = \sqrt{m_0^2 + m_1^2}$	—

2. Сведения о частях границ образуемого земельного участка **:ЗУ3310** **:**

обозначение земельного участка

Обозначение части границ		Горизонтальное проложение (S), м	Описание прохождения части границ	Сведения о согласовании местоположения границ (согласовано/спорное)
от т.	до т.			
1	2	3	4	5
н6855У	н6856У	4,07	—	—
н6856У	н6857У	7,66	—	—

н6857У	н6858У	4,06	—	—
н6858У	н6855У	7,65	—	—

3. Сведения о характеристиках образуемого земельного участка **:ЗУ3310** **:**

обозначение земельного участка

№ п/п	Наименование характеристик земельного участка	Значение характеристики
1	2	3
1.	Адрес земельного участка	—
1.1.	Сведения о местоположении земельного участка (при отсутствии адреса) в структурированном в соответствии с федеральной информационной адресной системой виде	—
1.2.	Дополнительные сведения о местоположении земельного участка	—
2	Категория земель	—
3	Вид (виды) разрешенного использования	—
3.1.	Дополнительные сведения об использовании земельного участка	—
4.	Реестровый номер границ территориальной зоны или в случае отсутствия такого реестрового номера ее индивидуальное обозначение (вид, тип, номер, индекс)	—
5.	Площадь земельного участка ± величина предельной погрешности определения (вычисления) площади (**Р ± ΔР**), **м^2**	31±—
6.	Формула, примененная для вычисления предельной погрешности определения площади земельного участка, с подставленными значениями и итоговые (вычисленные) значения (**ΔР**), м2	—
7.	Предельный минимальный и максимальный размеры земельного участка (**Рмин и Рмакс), м^2**	—
8.	Кадастровый или иной государственный учетный номер (инвентарный) объекта недвижимости, расположенного на образуемом земельном участке	—
9.	Кадастровые номера исходных земельных участков	—
9.1.	Кадастровый номер входящего в состав земельного участка, представляющего собой единое землепользование (номер контура многоконтурного земельного участка), преобразование которого осуществляется	—
9.2.	Кадастровые номера земельных участков, исключаемых из состава измененного (исходного) земельного участка, представляющего собой единое землепользование	—

1	2	3
9.3.	Кадастровый или иной государственный учетный номер (инвентарный) объекта недвижимости, расположенного на измененном земельном участке	—
10.	Условный номер земельного участка	—
11	Учетный номер проекта межевания территории	—
12	Дополнительные сведения об образовании земельного участка	—
13	Сведения о земельных участках (землях общего пользования, территории общего пользования), посредством которых обеспечивается доступ	—
14.	Иные сведения	—

4. Пояснения к сведениям об образуемом земельном участке **:ЗУ3310** :

обозначение земельного участка

1.	

1. Сведения о характерных точках границ образуемого земельного участка **:ЗУ3311** :

обозначение земельного участка

Система координат МСК-40 Зона № 1

Обозначение характерных точек границ	Координаты, м		Метод определения координат	Формулы, примененные для расчета средней квадратической погрешности определения координат характерных точек границ (M_t), с подставленными в такие формулы значениями и итоговые (вычисленные) значения M_t, м	Описание закрепления точки
	X	Y			
1	2	3	4	5	6
н6859У	436924,92	1298128,90	Метод спутниковых геодезических измерений (определений)	$M_t = \sqrt{m_0^2 + m_1^2}$	—
н6860У	436921,92	1298135,94	Метод спутниковых геодезических измерений (определений)	$M_t = \sqrt{m_0^2 + m_1^2}$	—
н6861У	436918,11	1298134,44	Метод спутниковых геодезических измерений (определений)	$M_t = \sqrt{m_0^2 + m_1^2}$	—

н6862У	436921,12	1298127,39	Метод спутниковых геодезических измерений (определений)	$M_t = \sqrt{m_0^2 + m_1^2}$	—
н6859У	436924,92	1298128,90	Метод спутниковых геодезических измерений (определений)	$M_t = \sqrt{m_0^2 + m_1^2}$	—

2. Сведения о частях границ образуемого земельного участка **:ЗУ3311** **:**

обозначение земельного участка

Обозначение части границ		Горизонтальное проложение (S), м	Описание прохождения части границ	Сведения о согласовании местоположения границ (согласовано/спорное)
от т.	до т.			
1	2	3	4	5
н6859У	н6860У	7,65	—	—
н6860У	н6861У	4,09	—	—
н6861У	н6862У	7,67	—	—
н6862У	н6859У	4,09	—	—

3. Сведения о характеристиках образуемого земельного участка **:ЗУ3311** **:**

обозначение земельного участка

№ п/п	Наименование характеристик земельного участка	Значение характеристики
1	2	3
1.	Адрес земельного участка	—
1.1.	Сведения о местоположении земельного участка (при отсутствии адреса) в структурированном в соответствии с федеральной информационной адресной системой виде	—
1.2.	Дополнительные сведения о местоположении земельного участка	—
2	Категория земель	—
3	Вид (виды) разрешенного использования	—
3.1.	Дополнительные сведения об использовании земельного участка	—
4.	Реестровый номер границ территориальной зоны или в случае отсутствия такого реестрового номера ее индивидуальное обозначение (вид, тип, номер, индекс)	—
5.	Площадь земельного участка ± величина предельной погрешности определения (вычисления) площади (**Р ± ΔР**), **м²**	31±—

1	2	3
6.	Формула, примененная для вычисления предельной погрешности определения площади земельного участка, с подставленными значениями и итоговые (вычисленные) значения (**ΔР**), м2	—
7.	Предельный минимальный и максимальный размеры земельного участка (**Рмин и Рмакс), м^2**	—
8.	Кадастровый или иной государственный учетный номер (инвентарный) объекта недвижимости, расположенного на образуемом земельном участке	—
9.	Кадастровые номера исходных земельных участков	—
9.1.	Кадастровый номер входящего в состав земельного участка, представляющего собой единое землепользование (номер контура многоконтурного земельного участка), преобразование которого осуществляется	—
9.2.	Кадастровые номера земельных участков, исключаемых из состава измененного (исходного) земельного участка, представляющего собой единое землепользование	—
9.3.	Кадастровый или иной государственный учетный номер (инвентарный) объекта недвижимости, расположенного на измененном земельном участке	—
10.	Условный номер земельного участка	—
11	Учетный номер проекта межевания территории	—
12	Дополнительные сведения об образовании земельного участка	—
13	Сведения о земельных участках (землях общего пользования, территории общего пользования), посредством которых обеспечивается доступ	—
14.	Иные сведения	—

4. Пояснения к сведениям об образуемом земельном участке **:ЗУ3311** **:**

обозначение земельного участка

1.	

1. Сведения о характерных точках границ образуемого земельного участка **:ЗУ3312** **:**

обозначение земельного участка

Система координат МСК-40 Зона № 1

Обозначение характерных точек границ	Координаты, м		Метод определения координат	Формулы, примененные для расчета средней квадратической погрешности определения координат характерных точек границ (M_t), с подставленными в такие формулы значениями и итоговые (вычисленные) значения M_t, м	Описание закрепления точки
	X	Y			
1	2	3	4	5	6
н6863У	436921,04	1298127,38	Метод спутниковых геодезических измерений (определений)	$M_t = \sqrt{m_0^2 + m_1^2}$	—
н6864У	436918,03	1298134,42	Метод спутниковых геодезических измерений (определений)	$M_t = \sqrt{m_0^2 + m_1^2}$	—
н6865У	436914,24	1298132,90	Метод спутниковых геодезических измерений (определений)	$M_t = \sqrt{m_0^2 + m_1^2}$	—
н6866У	436917,25	1298125,83	Метод спутниковых геодезических измерений (определений)	$M_t = \sqrt{m_0^2 + m_1^2}$	—
н6863У	436921,04	1298127,38	Метод спутниковых геодезических измерений (определений)	$M_t = \sqrt{m_0^2 + m_1^2}$	—

2. Сведения о частях границ образуемого земельного участка :ЗУ3312 :

обозначение земельного участка

Обозначение части границ		Горизонтальное проложение (S), м	Описание прохождения части границ	Сведения о согласовании местоположения границ (согласовано/спорное)
от т.	до т.			
1	2	3	4	5
н6863У	н6864У	7,66	—	—
н6864У	н6865У	4,08	—	—
н6865У	н6866У	7,68	—	—
н6866У	н6863У	4,09	—	—

3. Сведения о характеристиках образуемого земельного участка **:ЗУ3312** **:**

обозначение земельного участка

№ п/п	Наименование характеристик земельного участка	Значение характеристики
1	2	3
1.	Адрес земельного участка	—
1.1.	Сведения о местоположении земельного участка (при отсутствии адреса) в структурированном в соответствии с федеральной информационной адресной системой виде	—
1.2.	Дополнительные сведения о местоположении земельного участка	—
2	Категория земель	—
3	Вид (виды) разрешенного использования	—
3.1.	Дополнительные сведения об использовании земельного участка	—
4.	Реестровый номер границ территориальной зоны или в случае отсутствия такого реестрового номера ее индивидуальное обозначение (вид, тип, номер, индекс)	—
5.	Площадь земельного участка ± величина предельной погрешности определения (вычисления) площади (**Р ± ΔР**), **м²**	31±—
6.	Формула, примененная для вычисления предельной погрешности определения площади земельного участка, с подставленными значениями и итоговые (вычисленные) значения (**ΔР**), м2	—
7.	Предельный минимальный и максимальный размеры земельного участка (**Рмин и Рмакс), м²**	—
8.	Кадастровый или иной государственный учетный номер (инвентарный) объекта недвижимости, расположенного на образуемом земельном участке	—
9.	Кадастровые номера исходных земельных участков	—
9.1.	Кадастровый номер входящего в состав земельного участка, представляющего собой единое землепользование (номер контура многоконтурного земельного участка), преобразование которого осуществляется	—
9.2.	Кадастровые номера земельных участков, исключаемых из состава измененного (исходного) земельного участка, представляющего собой единое землепользование	—
9.3.	Кадастровый или иной государственный учетный номер (инвентарный) объекта недвижимости, расположенного на измененном земельном участке	—

1	2	3
10.	Условный номер земельного участка	—
11	Учетный номер проекта межевания территории	—
12	Дополнительные сведения об образовании земельного участка	—
13	Сведения о земельных участках (землях общего пользования, территории общего пользования), посредством которых обеспечивается доступ	—
14.	Иные сведения	—

4. Пояснения к сведениям об образуемом земельном участке **:ЗУ3312** :

обозначение земельного участка

1.	

1. Сведения о характерных точках границ образуемого земельного участка **:ЗУ3313** :

обозначение земельного участка

Система координат МСК-40 Зона № 1

Обозначение характерных точек границ	Координаты, м		Метод определения координат	Формулы, примененные для расчета средней квадратической погрешности определения координат характерных точек границ (M_t), с подставленными в такие формулы значениями и итоговые (вычисленные) значения M_t, м	Описание закрепления точки
	X	Y			
1	2	3	4	5	6
н6867У	436928,75	1298130,45	Метод спутниковых геодезических измерений (определений)	$M_t = \sqrt{m_0^2 + m_1^2}$	—
н6868У	436925,74	1298137,50	Метод спутниковых геодезических измерений (определений)	$M_t = \sqrt{m_0^2 + m_1^2}$	—
н6869У	436921,99	1298135,98	Метод спутниковых геодезических измерений (определений)	$M_t = \sqrt{m_0^2 + m_1^2}$	—
н6870У	436925,00	1298128,94	Метод спутниковых геодезических измерений (определений)	$M_t = \sqrt{m_0^2 + m_1^2}$	—

н6867У	436928,75	1298130,45	Метод спутниковых геодезических измерений (определений)	$M_t = \sqrt{m_0^2 + m_1^2}$	—

2. Сведения о частях границ образуемого земельного участка :ЗУ3313 :

обозначение земельного участка

Обозначение части границ		Горизонтальное проложение (S), м	Описание прохождения части границ	Сведения о согласовании местоположения границ (согласовано/спорное)
от т.	до т.			
1	2	3	4	5
н6867У	н6868У	7,67	—	—
н6868У	н6869У	4,05	—	—
н6869У	н6870У	7,66	—	—
н6870У	н6867У	4,04	—	—

3. Сведения о характеристиках образуемого земельного участка :ЗУ3313 :

обозначение земельного участка

№ п/п	Наименование характеристик земельного участка	Значение характеристики
1	2	3
1.	Адрес земельного участка	—
1.1.	Сведения о местоположении земельного участка (при отсутствии адреса) в структурированном в соответствии с федеральной информационной адресной системой виде	—
1.2.	Дополнительные сведения о местоположении земельного участка	—
2	Категория земель	—
3	Вид (виды) разрешенного использования	—
3.1.	Дополнительные сведения об использовании земельного участка	—
4.	Реестровый номер границ территориальной зоны или в случае отсутствия такого реестрового номера ее индивидуальное обозначение (вид, тип, номер, индекс)	—
5.	Площадь земельного участка ± величина предельной погрешности определения (вычисления) площади (**Р ± ΔР**), **м²**	31±—
6.	Формула, примененная для вычисления предельной погрешности определения площади земельного участка, с подставленными значениями и итоговые (вычисленные) значения (**ΔР**), м2	—
7.	Предельный минимальный и максимальный размеры земельного участка (**Рмин и Рмакс), м²**	—

1	2	3
8.	Кадастровый или иной государственный учетный номер (инвентарный) объекта недвижимости, расположенного на образуемом земельном участке	—
9.	Кадастровые номера исходных земельных участков	—
9.1.	Кадастровый номер входящего в состав земельного участка, представляющего собой единое землепользование (номер контура многоконтурного земельного участка), преобразование которого осуществляется	—
9.2.	Кадастровые номера земельных участков, исключаемых из состава измененного (исходного) земельного участка, представляющего собой единое землепользование	—
9.3.	Кадастровый или иной государственный учетный номер (инвентарный) объекта недвижимости, расположенного на измененном земельном участке	—
10.	Условный номер земельного участка	—
11	Учетный номер проекта межевания территории	—
12	Дополнительные сведения об образовании земельного участка	—
13	Сведения о земельных участках (землях общего пользования, территории общего пользования), посредством которых обеспечивается доступ	—
14.	Иные сведения	—

4. Пояснения к сведениям об образуемом земельном участке **:ЗУ3313** **:**

обозначение земельного участка

1.	

1. Сведения о характерных точках границ образуемого земельного участка **:ЗУ3314** **:**

обозначение земельного участка

Система координат МСК-40 Зона № 1

Обозначение характерных точек границ	Координаты, м		Метод определения координат	Формулы, примененные для расчета средней квадратической погрешности определения координат характерных точек границ (M_t), с подставленными в такие формулы значениями и итоговые (вычисленные) значения M_t, м	Описание закрепления точки
	X	Y			
1	2	3	4	5	6
н6871У	436932,61	1298131,98	Метод спутниковых геодезических измерений (определений)	$M_t = \sqrt{m_0^2 + m_1^2}$	—
н6872У	436929,60	1298139,04	Метод спутниковых геодезических измерений (определений)	$M_t = \sqrt{m_0^2 + m_1^2}$	—
н6873У	436925,83	1298137,52	Метод спутниковых геодезических измерений (определений)	$M_t = \sqrt{m_0^2 + m_1^2}$	—
н6874У	436928,84	1298130,47	Метод спутниковых геодезических измерений (определений)	$M_t = \sqrt{m_0^2 + m_1^2}$	—
н6871У	436932,61	1298131,98	Метод спутниковых геодезических измерений (определений)	$M_t = \sqrt{m_0^2 + m_1^2}$	—

2. Сведения о частях границ образуемого земельного участка :ЗУ3314 :

обозначение земельного участка

Обозначение части границ		Горизонтальное проложение (S), м	Описание прохождения части границ	Сведения о согласовании местоположения границ (согласовано/спорное)
от т.	до т.			
1	2	3	4	5
н6871У	н6872У	7,67	—	—
н6872У	н6873У	4,06	—	—
н6873У	н6874У	7,67	—	—
н6874У	н6871У	4,06	—	—

3. Сведения о характеристиках образуемого земельного участка **:ЗУ3314** **:**

обозначение земельного участка

№ п/п	Наименование характеристик земельного участка	Значение характеристики
1	2	3
1.	Адрес земельного участка	—
1.1.	Сведения о местоположении земельного участка (при отсутствии адреса) в структурированном в соответствии с федеральной информационной адресной системой виде	—
1.2.	Дополнительные сведения о местоположении земельного участка	—
2	Категория земель	—
3	Вид (виды) разрешенного использования	—
3.1.	Дополнительные сведения об использовании земельного участка	—
4.	Реестровый номер границ территориальной зоны или в случае отсутствия такого реестрового номера ее индивидуальное обозначение (вид, тип, номер, индекс)	—
5.	Площадь земельного участка ± величина предельной погрешности определения (вычисления) площади (**Р ± ΔР**), **м²**	31±—
6.	Формула, примененная для вычисления предельной погрешности определения площади земельного участка, с подставленными значениями и итоговые (вычисленные) значения (**ΔР**), м2	—
7.	Предельный минимальный и максимальный размеры земельного участка (**Рмин и Рмакс), м²**	—
8.	Кадастровый или иной государственный учетный номер (инвентарный) объекта недвижимости, расположенного на образуемом земельном участке	—
9.	Кадастровые номера исходных земельных участков	—
9.1.	Кадастровый номер входящего в состав земельного участка, представляющего собой единое землепользование (номер контура многоконтурного земельного участка), преобразование которого осуществляется	—
9.2.	Кадастровые номера земельных участков, исключаемых из состава измененного (исходного) земельного участка, представляющего собой единое землепользование	—
9.3.	Кадастровый или иной государственный учетный номер (инвентарный) объекта недвижимости, расположенного на измененном земельном участке	—

1	2	3
10.	Условный номер земельного участка	—
11	Учетный номер проекта межевания территории	—
12	Дополнительные сведения об образовании земельного участка	—
13	Сведения о земельных участках (землях общего пользования, территории общего пользования), посредством которых обеспечивается доступ	—
14.	Иные сведения	—

4. Пояснения к сведениям об образуемом земельном участке **:ЗУ3314** :

обозначение земельного участка

1.	

1. Сведения о характерных точках границ образуемого земельного участка **:ЗУ3315** :

обозначение земельного участка

Система координат МСК-40 Зона № 1

Обозначение характерных точек границ	Координаты, м		Метод определения координат	Формулы, примененные для расчета средней квадратической погрешности определения координат характерных точек границ (M_t), с подставленными в такие формулы значениями и итоговые (вычисленные) значения M_t, м	Описание закрепления точки
	X	Y			
1	2	3	4	5	6
н6875У	436936,48	1298133,54	Метод спутниковых геодезических измерений (определений)	$M_t = \sqrt{m_0^2 + m_1^2}$	—
н6876У	436933,48	1298140,56	Метод спутниковых геодезических измерений (определений)	$M_t = \sqrt{m_0^2 + m_1^2}$	—
н6877У	436929,69	1298139,08	Метод спутниковых геодезических измерений (определений)	$M_t = \sqrt{m_0^2 + m_1^2}$	—
н6878У	436932,70	1298132,02	Метод спутниковых геодезических измерений (определений)	$M_t = \sqrt{m_0^2 + m_1^2}$	—

н6875У	436936,48	1298133,54	Метод спутниковых геодезических измерений (определений)	$M_t = \sqrt{m_0^2 + m_1^2}$	—

2. Сведения о частях границ образуемого земельного участка :ЗУ3315 :

обозначение земельного участка

Обозначение части границ		Горизонтальное проложение (S), м	Описание прохождения части границ	Сведения о согласовании местоположения границ (согласовано/спорное)
от т.	до т.			
1	2	3	4	5
н6875У	н6876У	7,63	—	—
н6876У	н6877У	4,07	—	—
н6877У	н6878У	7,67	—	—
н6878У	н6875У	4,07	—	—

3. Сведения о характеристиках образуемого земельного участка :ЗУ3315 :

обозначение земельного участка

№ п/п	Наименование характеристик земельного участка	Значение характеристики
1	2	3
1.	Адрес земельного участка	—
1.1.	Сведения о местоположении земельного участка (при отсутствии адреса) в структурированном в соответствии с федеральной информационной адресной системой виде	—
1.2.	Дополнительные сведения о местоположении земельного участка	—
2	Категория земель	—
3	Вид (виды) разрешенного использования	—
3.1.	Дополнительные сведения об использовании земельного участка	—
4.	Реестровый номер границ территориальной зоны или в случае отсутствия такого реестрового номера ее индивидуальное обозначение (вид, тип, номер, индекс)	—
5.	Площадь земельного участка ± величина предельной погрешности определения (вычисления) площади (**Р ± ΔР**), **м²**	31±—
6.	Формула, примененная для вычисления предельной погрешности определения площади земельного участка, с подставленными значениями и итоговые (вычисленные) значения (**ΔР**), м2	—
7.	Предельный минимальный и максимальный размеры земельного участка (**Рмин и Рмакс), м²**	—

1	2	3
8.	Кадастровый или иной государственный учетный номер (инвентарный) объекта недвижимости, расположенного на образуемом земельном участке	—
9.	Кадастровые номера исходных земельных участков	—
9.1.	Кадастровый номер входящего в состав земельного участка, представляющего собой единое землепользование (номер контура многоконтурного земельного участка), преобразование которого осуществляется	—
9.2.	Кадастровые номера земельных участков, исключаемых из состава измененного (исходного) земельного участка, представляющего собой единое землепользование	—
9.3.	Кадастровый или иной государственный учетный номер (инвентарный) объекта недвижимости, расположенного на измененном земельном участке	—
10.	Условный номер земельного участка	—
11	Учетный номер проекта межевания территории	—
12	Дополнительные сведения об образовании земельного участка	—
13	Сведения о земельных участках (землях общего пользования, территории общего пользования), посредством которых обеспечивается доступ	—
14.	Иные сведения	—

4. Пояснения к сведениям об образуемом земельном участке **:ЗУ3315** **:**

обозначение земельного участка

1.	

1. Сведения о характерных точках границ образуемого земельного участка **:ЗУ3316** **:**

обозначение земельного участка

Система координат МСК-40 Зона № 1

Обозначение характерных точек границ	Координаты, м		Метод определения координат	Формулы, примененные для расчета средней квадратической погрешности определения координат характерных точек границ (M_t), с подставленными в такие формулы значениями и итоговые (вычисленные) значения M_t, м	Описание закрепления точки
	X	Y			
1	2	3	4	5	6
н6879У	436944,27	1298136,65	Метод спутниковых геодезических измерений (определений)	$M_t = \sqrt{m_0^2 + m_1^2}$	—
н6880У	436941,27	1298143,68	Метод спутниковых геодезических измерений (определений)	$M_t = \sqrt{m_0^2 + m_1^2}$	—
н6881У	436937,47	1298142,18	Метод спутниковых геодезических измерений (определений)	$M_t = \sqrt{m_0^2 + m_1^2}$	—
н6882У	436940,48	1298135,14	Метод спутниковых геодезических измерений (определений)	$M_t = \sqrt{m_0^2 + m_1^2}$	—
н6879У	436944,27	1298136,65	Метод спутниковых геодезических измерений (определений)	$M_t = \sqrt{m_0^2 + m_1^2}$	—

2. Сведения о частях границ образуемого земельного участка :ЗУ3316 :

обозначение земельного участка

Обозначение части границ		Горизонтальное проложение (S), м	Описание прохождения части границ	Сведения о согласовании местоположения границ (согласовано/спорное)
от т.	до т.			
1	2	3	4	5
н6879У	н6880У	7,64	—	—
н6880У	н6881У	4,09	—	—
н6881У	н6882У	7,66	—	—
н6882У	н6879У	4,08	—	—

3. Сведения о характеристиках образуемого земельного участка **:ЗУ3316 :**

обозначение земельного участка

№ п/п	Наименование характеристик земельного участка	Значение характеристики
1	2	3
1.	Адрес земельного участка	—
1.1.	Сведения о местоположении земельного участка (при отсутствии адреса) в структурированном в соответствии с федеральной информационной адресной системой виде	—
1.2.	Дополнительные сведения о местоположении земельного участка	—
2	Категория земель	—
3	Вид (виды) разрешенного использования	—
3.1.	Дополнительные сведения об использовании земельного участка	—
4.	Реестровый номер границ территориальной зоны или в случае отсутствия такого реестрового номера ее индивидуальное обозначение (вид, тип, номер, индекс)	—
5.	Площадь земельного участка ± величина предельной погрешности определения (вычисления) площади (**Р ± ΔР**), **м²**	31±—
6.	Формула, примененная для вычисления предельной погрешности определения площади земельного участка, с подставленными значениями и итоговые (вычисленные) значения (**ΔР**), м2	—
7.	Предельный минимальный и максимальный размеры земельного участка (**Рмин и Рмакс), м²**	—
8.	Кадастровый или иной государственный учетный номер (инвентарный) объекта недвижимости, расположенного на образуемом земельном участке	—
9.	Кадастровые номера исходных земельных участков	—
9.1.	Кадастровый номер входящего в состав земельного участка, представляющего собой единое землепользование (номер контура многоконтурного земельного участка), преобразование которого осуществляется	—
9.2.	Кадастровые номера земельных участков, исключаемых из состава измененного (исходного) земельного участка, представляющего собой единое землепользование	—
9.3.	Кадастровый или иной государственный учетный номер (инвентарный) объекта недвижимости, расположенного на измененном земельном участке	—

1	2	3
10.	Условный номер земельного участка	—
11	Учетный номер проекта межевания территории	—
12	Дополнительные сведения об образовании земельного участка	—
13	Сведения о земельных участках (землях общего пользования, территории общего пользования), посредством которых обеспечивается доступ	—
14.	Иные сведения	—

4. Пояснения к сведениям об образуемом земельном участке **:ЗУ3316** :

обозначение земельного участка

1.	

1. Сведения о характерных точках границ образуемого земельного участка **:ЗУ3317** :

обозначение земельного участка

Система координат МСК-40 Зона № 1

Обозначение характерных точек границ	Координаты, м		Метод определения координат	Формулы, примененные для расчета средней квадратической погрешности определения координат характерных точек границ (M_t), с подставленными в такие формулы значениями и итоговые (вычисленные) значения M_t, м	Описание закрепления точки
	X	Y			
1	2	3	4	5	6
н6883У	436948,25	1298138,25	Метод спутниковых геодезических измерений (определений)	$M_t = \sqrt{m_0^2 + m_1^2}$	—
н6884У	436951,60	1298139,59	Метод спутниковых геодезических измерений (определений)	$M_t = \sqrt{m_0^2 + m_1^2}$	—
н6885У	436948,59	1298146,64	Метод спутниковых геодезических измерений (определений)	$M_t = \sqrt{m_0^2 + m_1^2}$	—
н6886У	436945,24	1298145,29	Метод спутниковых геодезических измерений (определений)	$M_t = \sqrt{m_0^2 + m_1^2}$	—

н6883У	436948,25	1298138,25	Метод спутниковых геодезических измерений (определений)	$M_t = \sqrt{m_0^2 + m_1^2}$	—

2. Сведения о частях границ образуемого земельного участка :ЗУ3317 :

обозначение земельного участка

Обозначение части границ		Горизонтальное проложение (S), м	Описание прохождения части границ	Сведения о согласовании местоположения границ (согласовано/спорное)
от т.	до т.			
1	2	3	4	5
н6883У	н6884У	3,61	—	—
н6884У	н6885У	7,67	—	—
н6885У	н6886У	3,61	—	—
н6886У	н6883У	7,66	—	—

3. Сведения о характеристиках образуемого земельного участка :ЗУ3317 :

обозначение земельного участка

№ п/п	Наименование характеристик земельного участка	Значение характеристики
1	2	3
1.	Адрес земельного участка	—
1.1.	Сведения о местоположении земельного участка (при отсутствии адреса) в структурированном в соответствии с федеральной информационной адресной системой виде	—
1.2.	Дополнительные сведения о местоположении земельного участка	—
2	Категория земель	—
3	Вид (виды) разрешенного использования	—
3.1.	Дополнительные сведения об использовании земельного участка	—
4.	Реестровый номер границ территориальной зоны или в случае отсутствия такого реестрового номера ее индивидуальное обозначение (вид, тип, номер, индекс)	—
5.	Площадь земельного участка ± величина предельной погрешности определения (вычисления) площади (**Р ± ΔР**), **м²**	28±—
6.	Формула, примененная для вычисления предельной погрешности определения площади земельного участка, с подставленными значениями и итоговые (вычисленные) значения (**ΔР**), м2	—
7.	Предельный минимальный и максимальный размеры земельного участка (**Рмин и Рмакс), м²**	—

1	2	3
8.	Кадастровый или иной государственный учетный номер (инвентарный) объекта недвижимости, расположенного на образуемом земельном участке	—
9.	Кадастровые номера исходных земельных участков	—
9.1.	Кадастровый номер входящего в состав земельного участка, представляющего собой единое землепользование (номер контура многоконтурного земельного участка), преобразование которого осуществляется	—
9.2.	Кадастровые номера земельных участков, исключаемых из состава измененного (исходного) земельного участка, представляющего собой единое землепользование	—
9.3.	Кадастровый или иной государственный учетный номер (инвентарный) объекта недвижимости, расположенного на измененном земельном участке	—
10.	Условный номер земельного участка	—
11	Учетный номер проекта межевания территории	—
12	Дополнительные сведения об образовании земельного участка	—
13	Сведения о земельных участках (землях общего пользования, территории общего пользования), посредством которых обеспечивается доступ	—
14.	Иные сведения	—

4. Пояснения к сведениям об образуемом земельном участке **:ЗУ3317** **:**

обозначение земельного участка

1.	

КАРТА-ПЛАН ТЕРРИТОРИИ

Сведения об образуемых земельных участках

1. Сведения о характерных точках границ образуемого земельного участка **40:26:000043:33:ЗУ1** :

обозначение земельного участка

Система координат МСК-40

Зона № 1

Обозначение характерных точек границ	Координаты, м		Метод определения координат	Формулы, примененные для расчета средней квадратической погрешности определения координат характерных точек границ (M_t), с подставленными в такие формулы значениями и итоговые (вычисленные) значения M_t, м	Описание закрепления точки
	X	Y			
1	2	3	4	5	6
н1У	437150,59	1297865,50	Метод спутниковых геодезических измерений (определений)	$M_t = \sqrt{m_0^2 + m_1^2}$	—
н2У	437147,38	1297871,07	Метод спутниковых геодезических измерений (определений)	$M_t = \sqrt{m_0^2 + m_1^2}$	—
н3У	437143,80	1297869,07	Метод спутниковых геодезических измерений (определений)	$M_t = \sqrt{m_0^2 + m_1^2}$	—
н4У	437146,94	1297863,63	Метод спутниковых геодезических измерений (определений)	$M_t = \sqrt{m_0^2 + m_1^2}$	—
н1У	437150,59	1297865,50	Метод спутниковых геодезических измерений (определений)	$M_t = \sqrt{m_0^2 + m_1^2}$	—

2. Сведения о частях границ образуемого земельного участка **40:26:000043:33:ЗУ1** :

обозначение земельного участка

Обозначение части границ		Горизонтальное проложение (S), м	Описание прохождения части границ	Сведения о согласовании местоположения границ (согласовано/спорное)
от т.	до т.			
1	2	3	4	5
н1У	н2У	6,43	—	—
н2У	н3У	4,10	—	—
н3У	н4У	6,28	—	—
н4У	н1У	4,10	—	—

3. Сведения о характеристиках образуемого земельного участка **40:26:000043:33:ЗУ1** :

обозначение земельного участка

№ п/п	Наименование характеристик земельного участка	Значение характеристики
1	2	3
1.	Адрес земельного участка	—

КАРТА-ПЛАН ТЕРРИТОРИИ

Сведения об образуемых земельных участках

1	2	3
1.1.	Сведения о местоположении земельного участка (при отсутствии адреса) в структурированном в соответствии с федеральной информационной адресной системой виде	Калужская обл., г. Калуга
1.2.	Дополнительные сведения о местоположении земельного участка	—
2	Категория земель	Земли населенных пунктов
3	Вид (виды) разрешенного использования	Хранение автотранспорта
3.1.	Дополнительные сведения об использовании земельного участка	—
4.	Реестровый номер границ территориальной зоны или в случае отсутствия такого реестрового номера ее индивидуальное обозначение (вид, тип, номер, индекс)	—
5.	Площадь земельного участка ± величина предельной погрешности определения (вычисления) площади (**Р ± ΔР**), **м²**	26±2
6.	Формула, примененная для вычисления предельной погрешности определения площади земельного участка, с подставленными значениями и итоговые (вычисленные) значения (**ΔР**), м2	$\Delta P = 3,5 \cdot M_t \cdot \sqrt{P_{док}} = 3,5 \cdot 0,10 \cdot \sqrt{26} = 2$
7.	Предельный минимальный и максимальный размеры земельного участка (**Рмин и Рмакс), м²**	—
8.	Кадастровый или иной государственный учетный номер (инвентарный) объекта недвижимости, расположенного на образуемом земельном участке	—
9.	Кадастровые номера исходных земельных участков	40:26:000043:33
9.1.	Кадастровый номер входящего в состав земельного участка, представляющего собой единое землепользование (номер контура многоконтурного земельного участка), преобразование которого осуществляется	—
9.2.	Кадастровые номера земельных участков, исключаемых из состава измененного (исходного) земельного участка, представляющего собой единое землепользование	—
9.3.	Кадастровый или иной государственный учетный номер (инвентарный) объекта недвижимости, расположенного на измененном земельном участке	—
10.	Условный номер земельного участка	—
11	Учетный номер проекта межевания территории	—
12	Дополнительные сведения об образовании земельного участка	—
13	Сведения о земельных участках (землях общего пользования, территории общего пользования), посредством которых обеспечивается доступ	40:26:000043:33
14.	Иные сведения	—

4. Пояснения к сведениям об образуемом земельном участке **40:26:000043:33:ЗУ1** **:**

обозначение земельного участка

1.	

1. Сведения о характерных точках границ образуемого земельного участка **40:26:000043:33:ЗУ2** **:**

обозначение земельного участка

КАРТА-ПЛАН ТЕРРИТОРИИ

Сведения об образуемых земельных участках

Система координат МСК-40

Зона № 1

Обозначение характерных точек границ	Координаты, м		Метод определения координат	Формулы, примененные для расчета средней квадратической погрешности определения координат характерных точек границ (M_t), с подставленными в такие формулы значениями и итоговые (вычисленные) значения M_t, м	Описание закрепления точки
	X	Y			
1	2	3	4	5	6
н1У	437150,59	1297865,50	Метод спутниковых геодезических измерений (определений)	$M_t = \sqrt{m_0^2 + m_1^2}$	—
н5У	437153,68	1297867,22	Метод спутниковых геодезических измерений (определений)	$M_t = \sqrt{m_0^2 + m_1^2}$	—
н6У	437150,63	1297872,80	Метод спутниковых геодезических измерений (определений)	$M_t = \sqrt{m_0^2 + m_1^2}$	—
н2У	437147,38	1297871,07	Метод спутниковых геодезических измерений (определений)	$M_t = \sqrt{m_0^2 + m_1^2}$	—
н1У	437150,59	1297865,50	Метод спутниковых геодезических измерений (определений)	$M_t = \sqrt{m_0^2 + m_1^2}$	—

2. Сведения о частях границ образуемого земельного участка **40:26:000043:33:ЗУ2** :

обозначение земельного участка

Обозначение части границ		Горизонтальное проложение (S), м	Описание прохождения части границ	Сведения о согласовании местоположения границ (согласовано/спорное)
от т.	до т.			
1	2	3	4	5
н1У	н5У	3,54	—	—
н5У	н6У	6,36	—	—
н6У	н2У	3,68	—	—
н2У	н1У	6,43	—	—

3. Сведения о характеристиках образуемого земельного участка **40:26:000043:33:ЗУ2** :

обозначение земельного участка

№ п/п	Наименование характеристик земельного участка	Значение характеристики
1	2	3
1.	Адрес земельного участка	—
1.1.	Сведения о местоположении земельного участка (при отсутствии адреса) в структурированном в соответствии с федеральной информационной адресной системой виде	Калужская обл., г. Калуга

КАРТА-ПЛАН ТЕРРИТОРИИ

Сведения об образуемых земельных участках

1	2	3
1.2.	Дополнительные сведения о местоположении земельного участка	—
2	Категория земель	Земли населенных пунктов
3	Вид (виды) разрешенного использования	Хранение автотранспорта
3.1.	Дополнительные сведения об использовании земельного участка	—
4.	Реестровый номер границ территориальной зоны или в случае отсутствия такого реестрового номера ее индивидуальное обозначение (вид, тип, номер, индекс)	—
5.	Площадь земельного участка ± величина предельной погрешности определения (вычисления) площади (**Р ± ΔР**), **м²**	23±2
6.	Формула, примененная для вычисления предельной погрешности определения площади земельного участка, с подставленными значениями и итоговые (вычисленные) значения (**ΔР**), м2	$\Delta P = 3{,}5 \cdot M_t \cdot \sqrt{P_{док}} = 3{,}5 \cdot 0{,}10 \cdot \sqrt{23} = 2$
7.	Предельный минимальный и максимальный размеры земельного участка (**Рмин и Рмакс), м²**	—
8.	Кадастровый или иной государственный учетный номер (инвентарный) объекта недвижимости, расположенного на образуемом земельном участке	—
9.	Кадастровые номера исходных земельных участков	40:26:000043:33
9.1.	Кадастровый номер входящего в состав земельного участка, представляющего собой единое землепользование (номер контура многоконтурного земельного участка), преобразование которого осуществляется	—
9.2.	Кадастровые номера земельных участков, исключаемых из состава измененного (исходного) земельного участка, представляющего собой единое землепользование	—
9.3.	Кадастровый или иной государственный учетный номер (инвентарный) объекта недвижимости, расположенного на измененном земельном участке	—
10.	Условный номер земельного участка	—
11	Учетный номер проекта межевания территории	—
12	Дополнительные сведения об образовании земельного участка	—
13	Сведения о земельных участках (землях общего пользования, территории общего пользования), посредством которых обеспечивается доступ	40:26:000043:33
14.	Иные сведения	—

4. Пояснения к сведениям об образуемом земельном участке **40:26:000043:33:ЗУ2** **:**

обозначение земельного участка

1.	

1. Сведения о характерных точках границ образуемого земельного участка **40:26:000043:33:ЗУ3** **:**

обозначение земельного участка

КАРТА-ПЛАН ТЕРРИТОРИИ

Сведения об образуемых земельных участках

Система координат МСК-40

Зона № 1

Обозначение характерных точек границ	Координаты, м		Метод определения координат	Формулы, примененные для расчета средней квадратической погрешности определения координат характерных точек границ (M_t), с подставленными в такие формулы значениями и итоговые (вычисленные) значения M_t, м	Описание закрепления точки
	X	Y			
1	2	3	4	5	6
н7У	437156,59	1297868,89	Метод спутниковых геодезических измерений (определений)	$M_t = \sqrt{m_0^2 + m_1^2}$	—
н8У	437153,56	1297874,45	Метод спутниковых геодезических измерений (определений)	$M_t = \sqrt{m_0^2 + m_1^2}$	—
н6У	437150,63	1297872,80	Метод спутниковых геодезических измерений (определений)	$M_t = \sqrt{m_0^2 + m_1^2}$	—
н5У	437153,68	1297867,22	Метод спутниковых геодезических измерений (определений)	$M_t = \sqrt{m_0^2 + m_1^2}$	—
н7У	437156,59	1297868,89	Метод спутниковых геодезических измерений (определений)	$M_t = \sqrt{m_0^2 + m_1^2}$	—

2. Сведения о частях границ образуемого земельного участка **40:26:000043:33:ЗУ3** :

обозначение земельного участка

Обозначение части границ		Горизонтальное проложение (S), м	Описание прохождения части границ	Сведения о согласовании местоположения границ (согласовано/спорное)
от т.	до т.			
1	2	3	4	5
н7У	н8У	6,33	—	—
н8У	н6У	3,36	—	—
н6У	н5У	6,36	—	—
н5У	н7У	3,36	—	—

3. Сведения о характеристиках образуемого земельного участка **40:26:000043:33:ЗУ3** :

обозначение земельного участка

№ п/п	Наименование характеристик земельного участка	Значение характеристики
1	2	3
1.	Адрес земельного участка	—
1.1.	Сведения о местоположении земельного участка (при отсутствии адреса) в структурированном в соответствии с федеральной информационной адресной системой виде	Калужская обл., г. Калуга

КАРТА-ПЛАН ТЕРРИТОРИИ

Сведения об образуемых земельных участках

1	2	3
1.2.	Дополнительные сведения о местоположении земельного участка	—
2	Категория земель	Земли населенных пунктов
3	Вид (виды) разрешенного использования	Хранение автотранспорта
3.1.	Дополнительные сведения об использовании земельного участка	—
4.	Реестровый номер границ территориальной зоны или в случае отсутствия такого реестрового номера ее индивидуальное обозначение (вид, тип, номер, индекс)	—
5.	Площадь земельного участка ± величина предельной погрешности определения (вычисления) площади (**Р ± ΔР**), **м²**	21±2
6.	Формула, примененная для вычисления предельной погрешности определения площади земельного участка, с подставленными значениями и итоговые (вычисленные) значения (**ΔР**), м2	$\Delta P = 3{,}5 \cdot M_t \cdot \sqrt{P_{док}} = 3{,}5 \cdot 0{,}10 \cdot \sqrt{21} = 2$
7.	Предельный минимальный и максимальный размеры земельного участка (**Рмин и Рмакс), м²**	—
8.	Кадастровый или иной государственный учетный номер (инвентарный) объекта недвижимости, расположенного на образуемом земельном участке	—
9.	Кадастровые номера исходных земельных участков	40:26:000043:33
9.1.	Кадастровый номер входящего в состав земельного участка, представляющего собой единое землепользование (номер контура многоконтурного земельного участка), преобразование которого осуществляется	—
9.2.	Кадастровые номера земельных участков, исключаемых из состава измененного (исходного) земельного участка, представляющего собой единое землепользование	—
9.3.	Кадастровый или иной государственный учетный номер (инвентарный) объекта недвижимости, расположенного на измененном земельном участке	—
10.	Условный номер земельного участка	—
11	Учетный номер проекта межевания территории	—
12	Дополнительные сведения об образовании земельного участка	—
13	Сведения о земельных участках (землях общего пользования, территории общего пользования), посредством которых обеспечивается доступ	40:26:000043:33
14.	Иные сведения	—

4. Пояснения к сведениям об образуемом земельном участке **40:26:000043:33:ЗУ3** **:**

обозначение земельного участка

1.	

1. Сведения о характерных точках границ образуемого земельного участка **40:26:000043:33:ЗУ4** **:**

обозначение земельного участка

КАРТА-ПЛАН ТЕРРИТОРИИ

Сведения об образуемых земельных участках

Система координат МСК-40

Зона № 1

Обозначение характерных точек границ	Координаты, м		Метод определения координат	Формулы, примененные для расчета средней квадратической погрешности определения координат характерных точек границ (M_t), с подставленными в такие формулы значениями и итоговые (вычисленные) значения M_t, м	Описание закрепления точки
	X	Y			
1	2	3	4	5	6
н9У	437159,90	1297870,64	Метод спутниковых геодезических измерений (определений)	$M_t = \sqrt{m_0^2 + m_1^2}$	—
н10У	437156,86	1297876,24	Метод спутниковых геодезических измерений (определений)	$M_t = \sqrt{m_0^2 + m_1^2}$	—
н8У	437153,56	1297874,45	Метод спутниковых геодезических измерений (определений)	$M_t = \sqrt{m_0^2 + m_1^2}$	—
н7У	437156,59	1297868,89	Метод спутниковых геодезических измерений (определений)	$M_t = \sqrt{m_0^2 + m_1^2}$	—
н9У	437159,90	1297870,64	Метод спутниковых геодезических измерений (определений)	$M_t = \sqrt{m_0^2 + m_1^2}$	—

2. Сведения о частях границ образуемого земельного участка **40:26:000043:33:ЗУ4** :

обозначение земельного участка

Обозначение части границ		Горизонтальное проложение (S), м	Описание прохождения части границ	Сведения о согласовании местоположения границ (согласовано/спорное)
от т.	до т.			
1	2	3	4	5
н9У	н10У	6,37	—	—
н10У	н8У	3,75	—	—
н8У	н7У	6,33	—	—
н7У	н9У	3,74	—	—

3. Сведения о характеристиках образуемого земельного участка **40:26:000043:33:ЗУ4** :

обозначение земельного участка

№ п/п	Наименование характеристик земельного участка	Значение характеристики
1	2	3
1.	Адрес земельного участка	—
1.1.	Сведения о местоположении земельного участка (при отсутствии адреса) в структурированном в соответствии с федеральной информационной адресной системой виде	Калужская обл., г. Калуга

КАРТА-ПЛАН ТЕРРИТОРИИ

Сведения об образуемых земельных участках

1	2	3
1.2.	Дополнительные сведения о местоположении земельного участка	—
2	Категория земель	Земли населенных пунктов
3	Вид (виды) разрешенного использования	Хранение автотранспорта
3.1.	Дополнительные сведения об использовании земельного участка	—
4.	Реестровый номер границ территориальной зоны или в случае отсутствия такого реестрового номера ее индивидуальное обозначение (вид, тип, номер, индекс)	—
5.	Площадь земельного участка ± величина предельной погрешности определения (вычисления) площади (**Р ± ΔР**), **м²**	24±2
6.	Формула, примененная для вычисления предельной погрешности определения площади земельного участка, с подставленными значениями и итоговые (вычисленные) значения (**ΔР**), м2	$\Delta P = 3{,}5 \cdot M_t \cdot \sqrt{P_{док}} = 3{,}5 \cdot 0{,}10 \cdot \sqrt{24} = 2$
7.	Предельный минимальный и максимальный размеры земельного участка (**Рмин и Рмакс), м²**	—
8.	Кадастровый или иной государственный учетный номер (инвентарный) объекта недвижимости, расположенного на образуемом земельном участке	—
9.	Кадастровые номера исходных земельных участков	40:26:000043:33
9.1.	Кадастровый номер входящего в состав земельного участка, представляющего собой единое землепользование (номер контура многоконтурного земельного участка), преобразование которого осуществляется	—
9.2.	Кадастровые номера земельных участков, исключаемых из состава измененного (исходного) земельного участка, представляющего собой единое землепользование	—
9.3.	Кадастровый или иной государственный учетный номер (инвентарный) объекта недвижимости, расположенного на измененном земельном участке	—
10.	Условный номер земельного участка	—
11	Учетный номер проекта межевания территории	—
12	Дополнительные сведения об образовании земельного участка	—
13	Сведения о земельных участках (землях общего пользования, территории общего пользования), посредством которых обеспечивается доступ	40:26:000043:33
14.	Иные сведения	—

4. Пояснения к сведениям об образуемом земельном участке **40:26:000043:33:ЗУ4** **:**

обозначение земельного участка

1.	

1. Сведения о характерных точках границ образуемого земельного участка **40:26:000043:33:ЗУ5** **:**

обозначение земельного участка

КАРТА-ПЛАН ТЕРРИТОРИИ

Сведения об образуемых земельных участках

Система координат МСК-40

Зона № 1

Обозначение характерных точек границ	Координаты, м		Метод определения координат	Формулы, примененные для расчета средней квадратической погрешности определения координат характерных точек границ (M_t), с подставленными в такие формулы значениями и итоговые (вычисленные) значения M_t, м	Описание закрепления точки
	X	Y			
1	2	3	4	5	6
н11У	437163,22	1297872,43	Метод спутниковых геодезических измерений (определений)	$M_t = \sqrt{m_0^2 + m_1^2}$	—
н12У	437160,20	1297878,06	Метод спутниковых геодезических измерений (определений)	$M_t = \sqrt{m_0^2 + m_1^2}$	—
н10У	437156,86	1297876,24	Метод спутниковых геодезических измерений (определений)	$M_t = \sqrt{m_0^2 + m_1^2}$	—
н9У	437159,90	1297870,64	Метод спутниковых геодезических измерений (определений)	$M_t = \sqrt{m_0^2 + m_1^2}$	—
н11У	437163,22	1297872,43	Метод спутниковых геодезических измерений (определений)	$M_t = \sqrt{m_0^2 + m_1^2}$	—

2. Сведения о частях границ образуемого земельного участка **40:26:000043:33:ЗУ5** :

обозначение земельного участка

Обозначение части границ		Горизонтальное проложение (S), м	Описание прохождения части границ	Сведения о согласовании местоположения границ (согласовано/спорное)
от т.	до т.			
1	2	3	4	5
н11У	н12У	6,39	—	—
н12У	н10У	3,80	—	—
н10У	н9У	6,37	—	—
н9У	н11У	3,77	—	—

3. Сведения о характеристиках образуемого земельного участка **40:26:000043:33:ЗУ5** :

обозначение земельного участка

№ п/п	Наименование характеристик земельного участка	Значение характеристики
1	2	3
1.	Адрес земельного участка	—
1.1.	Сведения о местоположении земельного участка (при отсутствии адреса) в структурированном в соответствии с федеральной информационной адресной системой виде	Калужская обл., г. Калуга

КАРТА-ПЛАН ТЕРРИТОРИИ

Сведения об образуемых земельных участках

1	2	3
1.2.	Дополнительные сведения о местоположении земельного участка	—
2	Категория земель	Земли населенных пунктов
3	Вид (виды) разрешенного использования	Хранение автотранспорта
3.1.	Дополнительные сведения об использовании земельного участка	—
4.	Реестровый номер границ территориальной зоны или в случае отсутствия такого реестрового номера ее индивидуальное обозначение (вид, тип, номер, индекс)	—
5.	Площадь земельного участка ± величина предельной погрешности определения (вычисления) площади (**Р ± ΔР**), **м²**	24±2
6.	Формула, примененная для вычисления предельной погрешности определения площади земельного участка, с подставленными значениями и итоговые (вычисленные) значения (**ΔР**), м2	$\Delta P = 3{,}5 \cdot M_t \cdot \sqrt{P_{док}} = 3{,}5 \cdot 0{,}10 \cdot \sqrt{24} = 2$
7.	Предельный минимальный и максимальный размеры земельного участка (**Рмин и Рмакс), м²**	—
8.	Кадастровый или иной государственный учетный номер (инвентарный) объекта недвижимости, расположенного на образуемом земельном участке	—
9.	Кадастровые номера исходных земельных участков	40:26:000043:33
9.1.	Кадастровый номер входящего в состав земельного участка, представляющего собой единое землепользование (номер контура многоконтурного земельного участка), преобразование которого осуществляется	—
9.2.	Кадастровые номера земельных участков, исключаемых из состава измененного (исходного) земельного участка, представляющего собой единое землепользование	—
9.3.	Кадастровый или иной государственный учетный номер (инвентарный) объекта недвижимости, расположенного на измененном земельном участке	—
10.	Условный номер земельного участка	—
11	Учетный номер проекта межевания территории	—
12	Дополнительные сведения об образовании земельного участка	—
13	Сведения о земельных участках (землях общего пользования, территории общего пользования), посредством которых обеспечивается доступ	40:26:000043:33
14.	Иные сведения	—

4. Пояснения к сведениям об образуемом земельном участке **40:26:000043:33:ЗУ5** **:**

обозначение земельного участка

1.	

1. Сведения о характерных точках границ образуемого земельного участка **40:26:000043:33:ЗУ6** **:**

обозначение земельного участка

КАРТА-ПЛАН ТЕРРИТОРИИ

Сведения об образуемых земельных участках

Система координат МСК-40

Зона № 1

Обозначение характерных точек границ	Координаты, м		Метод определения координат	Формулы, примененные для расчета средней квадратической погрешности определения координат характерных точек границ (M_t), с подставленными в такие формулы значениями и итоговые (вычисленные) значения M_t, м	Описание закрепления точки
	X	Y			
1	2	3	4	5	6
н13У	437306,65	1297944,44	Метод спутниковых геодезических измерений (определений)	$M_t = \sqrt{m_0^2 + m_1^2}$	—
н14У	437303,19	1297951,97	Метод спутниковых геодезических измерений (определений)	$M_t = \sqrt{m_0^2 + m_1^2}$	—
н15У	437297,31	1297949,22	Метод спутниковых геодезических измерений (определений)	$M_t = \sqrt{m_0^2 + m_1^2}$	—
н16У	437300,75	1297941,68	Метод спутниковых геодезических измерений (определений)	$M_t = \sqrt{m_0^2 + m_1^2}$	—
н13У	437306,65	1297944,44	Метод спутниковых геодезических измерений (определений)	$M_t = \sqrt{m_0^2 + m_1^2}$	—

2. Сведения о частях границ образуемого земельного участка **40:26:000043:33:ЗУ6** :

обозначение земельного участка

Обозначение части границ		Горизонтальное проложение (S), м	Описание прохождения части границ	Сведения о согласовании местоположения границ (согласовано/спорное)
от т.	до т.			
1	2	3	4	5
н13У	н14У	8,29	—	—
н14У	н15У	6,49	—	—
н15У	н16У	8,29	—	—
н16У	н13У	6,51	—	—

3. Сведения о характеристиках образуемого земельного участка **40:26:000043:33:ЗУ6** :

обозначение земельного участка

№ п/п	Наименование характеристик земельного участка	Значение характеристики
1	2	3
1.	Адрес земельного участка	—
1.1.	Сведения о местоположении земельного участка (при отсутствии адреса) в структурированном в соответствии с федеральной информационной адресной системой виде	Калужская обл., г. Калуга

КАРТА-ПЛАН ТЕРРИТОРИИ

Сведения об образуемых земельных участках

1	2	3
1.2.	Дополнительные сведения о местоположении земельного участка	—
2	Категория земель	Земли населенных пунктов
3	Вид (виды) разрешенного использования	Хранение автотранспорта
3.1.	Дополнительные сведения об использовании земельного участка	—
4.	Реестровый номер границ территориальной зоны или в случае отсутствия такого реестрового номера ее индивидуальное обозначение (вид, тип, номер, индекс)	—
5.	Площадь земельного участка ± величина предельной погрешности определения (вычисления) площади (**Р ± ΔР**), **м²**	54±3
6.	Формула, примененная для вычисления предельной погрешности определения площади земельного участка, с подставленными значениями и итоговые (вычисленные) значения (**ΔР**), м2	$\Delta P = 3{,}5 \cdot M_t \cdot \sqrt{P_{док}} = 3{,}5 \cdot 0{,}10 \cdot \sqrt{54} = 3$
7.	Предельный минимальный и максимальный размеры земельного участка (**Рмин и Рмакс), м²**	—
8.	Кадастровый или иной государственный учетный номер (инвентарный) объекта недвижимости, расположенного на образуемом земельном участке	—
9.	Кадастровые номера исходных земельных участков	40:26:000043:33
9.1.	Кадастровый номер входящего в состав земельного участка, представляющего собой единое землепользование (номер контура многоконтурного земельного участка), преобразование которого осуществляется	—
9.2.	Кадастровые номера земельных участков, исключаемых из состава измененного (исходного) земельного участка, представляющего собой единое землепользование	—
9.3.	Кадастровый или иной государственный учетный номер (инвентарный) объекта недвижимости, расположенного на измененном земельном участке	—
10.	Условный номер земельного участка	—
11	Учетный номер проекта межевания территории	—
12	Дополнительные сведения об образовании земельного участка	—
13	Сведения о земельных участках (землях общего пользования, территории общего пользования), посредством которых обеспечивается доступ	40:26:000043:33
14.	Иные сведения	—

4. Пояснения к сведениям об образуемом земельном участке **40:26:000043:33:ЗУ6** **:**

обозначение земельного участка

1.	

1. Сведения о характерных точках границ образуемого земельного участка **40:26:000043:33:ЗУ7** **:**

обозначение земельного участка

КАРТА-ПЛАН ТЕРРИТОРИИ

Сведения об образуемых земельных участках

Система координат МСК-40

Зона № 1

Обозначение характерных точек границ	Координаты, м		Метод определения координат	Формулы, примененные для расчета средней квадратической погрешности определения координат характерных точек границ (M_t), с подставленными в такие формулы значениями и итоговые (вычисленные) значения M_t, м	Описание закрепления точки
	X	Y			
1	2	3	4	5	6
н17У	437166,58	1297874,35	Метод спутниковых геодезических измерений (определений)	$M_t = \sqrt{m_0^2 + m_1^2}$	—
н18У	437163,61	1297879,92	Метод спутниковых геодезических измерений (определений)	$M_t = \sqrt{m_0^2 + m_1^2}$	—
н12У	437160,20	1297878,06	Метод спутниковых геодезических измерений (определений)	$M_t = \sqrt{m_0^2 + m_1^2}$	—
н11У	437163,22	1297872,43	Метод спутниковых геодезических измерений (определений)	$M_t = \sqrt{m_0^2 + m_1^2}$	—
н17У	437166,58	1297874,35	Метод спутниковых геодезических измерений (определений)	$M_t = \sqrt{m_0^2 + m_1^2}$	—

2. Сведения о частях границ образуемого земельного участка **40:26:000043:33:ЗУ7** :

обозначение земельного участка

Обозначение части границ		Горизонтальное проложение (S), м	Описание прохождения части границ	Сведения о согласовании местоположения границ (согласовано/спорное)
от т.	до т.			
1	2	3	4	5
н17У	н18У	6,31	—	—
н18У	н12У	3,88	—	—
н12У	н11У	6,39	—	—
н11У	н17У	3,87	—	—

3. Сведения о характеристиках образуемого земельного участка **40:26:000043:33:ЗУ7** :

обозначение земельного участка

№ п/п	Наименование характеристик земельного участка	Значение характеристики
1	2	3
1.	Адрес земельного участка	—
1.1.	Сведения о местоположении земельного участка (при отсутствии адреса) в структурированном в соответствии с федеральной информационной адресной системой виде	Калужская обл., г. Калуга

КАРТА-ПЛАН ТЕРРИТОРИИ

Сведения об образуемых земельных участках

1	2	3
1.2.	Дополнительные сведения о местоположении земельного участка	—
2	Категория земель	Земли населенных пунктов
3	Вид (виды) разрешенного использования	Хранение автотранспорта
3.1.	Дополнительные сведения об использовании земельного участка	—
4.	Реестровый номер границ территориальной зоны или в случае отсутствия такого реестрового номера ее индивидуальное обозначение (вид, тип, номер, индекс)	—
5.	Площадь земельного участка ± величина предельной погрешности определения (вычисления) площади (**Р ± ΔР**), **м²**	25±2
6.	Формула, примененная для вычисления предельной погрешности определения площади земельного участка, с подставленными значениями и итоговые (вычисленные) значения (**ΔР**), м2	$\Delta P = 3,5 \cdot M_t \cdot \sqrt{P_{док}} = 3,5 \cdot 0,10 \cdot \sqrt{25} = 2$
7.	Предельный минимальный и максимальный размеры земельного участка (**Рмин и Рмакс), м²**	—
8.	Кадастровый или иной государственный учетный номер (инвентарный) объекта недвижимости, расположенного на образуемом земельном участке	—
9.	Кадастровые номера исходных земельных участков	40:26:000043:33
9.1.	Кадастровый номер входящего в состав земельного участка, представляющего собой единое землепользование (номер контура многоконтурного земельного участка), преобразование которого осуществляется	—
9.2.	Кадастровые номера земельных участков, исключаемых из состава измененного (исходного) земельного участка, представляющего собой единое землепользование	—
9.3.	Кадастровый или иной государственный учетный номер (инвентарный) объекта недвижимости, расположенного на измененном земельном участке	—
10.	Условный номер земельного участка	—
11	Учетный номер проекта межевания территории	—
12	Дополнительные сведения об образовании земельного участка	—
13	Сведения о земельных участках (землях общего пользования, территории общего пользования), посредством которых обеспечивается доступ	40:26:000043:33
14.	Иные сведения	—

4. Пояснения к сведениям об образуемом земельном участке **40:26:000043:33:ЗУ7** **:**

обозначение земельного участка

1.	

1. Сведения о характерных точках границ образуемого земельного участка **40:26:000043:33:ЗУ8** **:**

обозначение земельного участка

КАРТА-ПЛАН ТЕРРИТОРИИ

Сведения об образуемых земельных участках

Система координат МСК-40

Зона № 1

Обозначение характерных точек границ	Координаты, м		Метод определения координат	Формулы, примененные для расчета средней квадратической погрешности определения координат характерных точек границ (M_t), с подставленными в такие формулы значениями и итоговые (вычисленные) значения M_t, м	Описание закрепления точки
	X	Y			
1	2	3	4	5	6
н17У	437166,58	1297874,35	Метод спутниковых геодезических измерений (определений)	$M_t = \sqrt{m_0^2 + m_1^2}$	—
н19У	437169,37	1297875,94	Метод спутниковых геодезических измерений (определений)	$M_t = \sqrt{m_0^2 + m_1^2}$	—
н20У	437166,43	1297881,48	Метод спутниковых геодезических измерений (определений)	$M_t = \sqrt{m_0^2 + m_1^2}$	—
н18У	437163,61	1297879,92	Метод спутниковых геодезических измерений (определений)	$M_t = \sqrt{m_0^2 + m_1^2}$	—
н17У	437166,58	1297874,35	Метод спутниковых геодезических измерений (определений)	$M_t = \sqrt{m_0^2 + m_1^2}$	—

2. Сведения о частях границ образуемого земельного участка **40:26:000043:33:ЗУ8** :

обозначение земельного участка

Обозначение части границ		Горизонтальное проложение (S), м	Описание прохождения части границ	Сведения о согласовании местоположения границ (согласовано/спорное)
от т.	до т.			
1	2	3	4	5
н17У	н19У	3,21	—	—
н19У	н20У	6,27	—	—
н20У	н18У	3,22	—	—
н18У	н17У	6,31	—	—

3. Сведения о характеристиках образуемого земельного участка **40:26:000043:33:ЗУ8** :

обозначение земельного участка

№ п/п	Наименование характеристик земельного участка	Значение характеристики
1	2	3
1.	Адрес земельного участка	—
1.1.	Сведения о местоположении земельного участка (при отсутствии адреса) в структурированном в соответствии с федеральной информационной адресной системой виде	Калужская обл., г. Калуга

КАРТА-ПЛАН ТЕРРИТОРИИ

Сведения об образуемых земельных участках

1	2	3
1.2.	Дополнительные сведения о местоположении земельного участка	—
2	Категория земель	Земли населенных пунктов
3	Вид (виды) разрешенного использования	Хранение автотранспорта
3.1.	Дополнительные сведения об использовании земельного участка	—
4.	Реестровый номер границ территориальной зоны или в случае отсутствия такого реестрового номера ее индивидуальное обозначение (вид, тип, номер, индекс)	—
5.	Площадь земельного участка ± величина предельной погрешности определения (вычисления) площади (**Р ± ΔР**), **м²**	20±2
6.	Формула, примененная для вычисления предельной погрешности определения площади земельного участка, с подставленными значениями и итоговые (вычисленные) значения (**ΔР**), м2	$\Delta P = 3{,}5 \cdot M_t \cdot \sqrt{P_{док}} = 3{,}5 \cdot 0{,}10 \cdot \sqrt{20} = 2$
7.	Предельный минимальный и максимальный размеры земельного участка (**Рмин и Рмакс), м²**	—
8.	Кадастровый или иной государственный учетный номер (инвентарный) объекта недвижимости, расположенного на образуемом земельном участке	—
9.	Кадастровые номера исходных земельных участков	40:26:000043:33
9.1.	Кадастровый номер входящего в состав земельного участка, представляющего собой единое землепользование (номер контура многоконтурного земельного участка), преобразование которого осуществляется	—
9.2.	Кадастровые номера земельных участков, исключаемых из состава измененного (исходного) земельного участка, представляющего собой единое землепользование	—
9.3.	Кадастровый или иной государственный учетный номер (инвентарный) объекта недвижимости, расположенного на измененном земельном участке	—
10.	Условный номер земельного участка	—
11	Учетный номер проекта межевания территории	—
12	Дополнительные сведения об образовании земельного участка	—
13	Сведения о земельных участках (землях общего пользования, территории общего пользования), посредством которых обеспечивается доступ	40:26:000043:33
14.	Иные сведения	—

4. Пояснения к сведениям об образуемом земельном участке **40:26:000043:33:ЗУ8** **:**

обозначение земельного участка

1.	

1. Сведения о характерных точках границ образуемого земельного участка **40:26:000043:33:ЗУ9** **:**

обозначение земельного участка

КАРТА-ПЛАН ТЕРРИТОРИИ

Сведения об образуемых земельных участках

Система координат МСК-40

Зона № 1

Обозначение характерных точек границ	Координаты, м		Метод определения координат	Формулы, примененные для расчета средней квадратической погрешности определения координат характерных точек границ (M_t), с подставленными в такие формулы значениями и итоговые (вычисленные) значения M_t, м	Описание закрепления точки
	X	Y			
1	2	3	4	5	6
н21У	437181,89	1297883,16	Метод спутниковых геодезических измерений (определений)	$M_t = \sqrt{m_0^2 + m_1^2}$	—
н22У	437178,67	1297888,56	Метод спутниковых геодезических измерений (определений)	$M_t = \sqrt{m_0^2 + m_1^2}$	—
н23У	437175,61	1297886,87	Метод спутниковых геодезических измерений (определений)	$M_t = \sqrt{m_0^2 + m_1^2}$	—
н24У	437178,86	1297881,49	Метод спутниковых геодезических измерений (определений)	$M_t = \sqrt{m_0^2 + m_1^2}$	—
н21У	437181,89	1297883,16	Метод спутниковых геодезических измерений (определений)	$M_t = \sqrt{m_0^2 + m_1^2}$	—

2. Сведения о частях границ образуемого земельного участка **40:26:000043:33:ЗУ9** :

обозначение земельного участка

Обозначение части границ		Горизонтальное проложение (S), м	Описание прохождения части границ	Сведения о согласовании местоположения границ (согласовано/спорное)
от т.	до т.			
1	2	3	4	5
н21У	н22У	6,29	—	—
н22У	н23У	3,50	—	—
н23У	н24У	6,29	—	—
н24У	н21У	3,46	—	—

3. Сведения о характеристиках образуемого земельного участка **40:26:000043:33:ЗУ9** :

обозначение земельного участка

№ п/п	Наименование характеристик земельного участка	Значение характеристики
1	2	3
1.	Адрес земельного участка	—
1.1.	Сведения о местоположении земельного участка (при отсутствии адреса) в структурированном в соответствии с федеральной информационной адресной системой виде	Калужская обл., г. Калуга

КАРТА-ПЛАН ТЕРРИТОРИИ

Сведения об образуемых земельных участках

1	2	3
1.2.	Дополнительные сведения о местоположении земельного участка	—
2	Категория земель	Земли населенных пунктов
3	Вид (виды) разрешенного использования	Хранение автотранспорта
3.1.	Дополнительные сведения об использовании земельного участка	—
4.	Реестровый номер границ территориальной зоны или в случае отсутствия такого реестрового номера ее индивидуальное обозначение (вид, тип, номер, индекс)	—
5.	Площадь земельного участка ± величина предельной погрешности определения (вычисления) площади (**Р ± ΔР**), **м²**	22±2
6.	Формула, примененная для вычисления предельной погрешности определения площади земельного участка, с подставленными значениями и итоговые (вычисленные) значения (**ΔР**), м2	$\Delta P = 3{,}5 \cdot M_t \cdot \sqrt{P_{док}} = 3{,}5 \cdot 0{,}10 \cdot \sqrt{22} = 2$
7.	Предельный минимальный и максимальный размеры земельного участка (**Рмин и Рмакс), м²**	—
8.	Кадастровый или иной государственный учетный номер (инвентарный) объекта недвижимости, расположенного на образуемом земельном участке	—
9.	Кадастровые номера исходных земельных участков	40:26:000043:33
9.1.	Кадастровый номер входящего в состав земельного участка, представляющего собой единое землепользование (номер контура многоконтурного земельного участка), преобразование которого осуществляется	—
9.2.	Кадастровые номера земельных участков, исключаемых из состава измененного (исходного) земельного участка, представляющего собой единое землепользование	—
9.3.	Кадастровый или иной государственный учетный номер (инвентарный) объекта недвижимости, расположенного на измененном земельном участке	—
10.	Условный номер земельного участка	—
11	Учетный номер проекта межевания территории	—
12	Дополнительные сведения об образовании земельного участка	—
13	Сведения о земельных участках (землях общего пользования, территории общего пользования), посредством которых обеспечивается доступ	40:26:000043:33
14.	Иные сведения	—

4. Пояснения к сведениям об образуемом земельном участке **40:26:000043:33:ЗУ9** **:**

обозначение земельного участка

1.	

1. Сведения о характерных точках границ образуемого земельного участка **40:26:000043:33:ЗУ10** **:**

обозначение земельного участка

КАРТА-ПЛАН ТЕРРИТОРИИ

Сведения об образуемых земельных участках

Система координат МСК-40

Зона № 1

Обозначение характерных точек границ	Координаты, м		Метод определения координат	Формулы, примененные для расчета средней квадратической погрешности определения координат характерных точек границ (M_t), с подставленными в такие формулы значениями и итоговые (вычисленные) значения M_t, м	Описание закрепления точки
	X	Y			
1	2	3	4	5	6
н21У	437181,89	1297883,16	Метод спутниковых геодезических измерений (определений)	$M_t = \sqrt{m_0^2 + m_1^2}$	—
н25У	437184,88	1297884,73	Метод спутниковых геодезических измерений (определений)	$M_t = \sqrt{m_0^2 + m_1^2}$	—
н26У	437181,82	1297890,30	Метод спутниковых геодезических измерений (определений)	$M_t = \sqrt{m_0^2 + m_1^2}$	—
н22У	437178,67	1297888,56	Метод спутниковых геодезических измерений (определений)	$M_t = \sqrt{m_0^2 + m_1^2}$	—
н21У	437181,89	1297883,16	Метод спутниковых геодезических измерений (определений)	$M_t = \sqrt{m_0^2 + m_1^2}$	—

2. Сведения о частях границ образуемого земельного участка **40:26:000043:33:ЗУ10** :

обозначение земельного участка

Обозначение части границ		Горизонтальное проложение (S), м	Описание прохождения части границ	Сведения о согласовании местоположения границ (согласовано/спорное)
от т.	до т.			
1	2	3	4	5
н21У	н25У	3,38	—	—
н25У	н26У	6,36	—	—
н26У	н22У	3,60	—	—
н22У	н21У	6,29	—	—

3. Сведения о характеристиках образуемого земельного участка **40:26:000043:33:ЗУ10** :

обозначение земельного участка

№ п/п	Наименование характеристик земельного участка	Значение характеристики
1	2	3
1.	Адрес земельного участка	—
1.1.	Сведения о местоположении земельного участка (при отсутствии адреса) в структурированном в соответствии с федеральной информационной адресной системой виде	Калужская обл., г. Калуга

КАРТА-ПЛАН ТЕРРИТОРИИ

Сведения об образуемых земельных участках

1	2	3
1.2.	Дополнительные сведения о местоположении земельного участка	—
2	Категория земель	Земли населенных пунктов
3	Вид (виды) разрешенного использования	Хранение автотранспорта
3.1.	Дополнительные сведения об использовании земельного участка	—
4.	Реестровый номер границ территориальной зоны или в случае отсутствия такого реестрового номера ее индивидуальное обозначение (вид, тип, номер, индекс)	—
5.	Площадь земельного участка ± величина предельной погрешности определения (вычисления) площади (**Р ± ΔР**), **м²**	22±2
6.	Формула, примененная для вычисления предельной погрешности определения площади земельного участка, с подставленными значениями и итоговые (вычисленные) значения (**ΔР**), м2	$\Delta P = 3{,}5 \cdot M_t \cdot \sqrt{P_{док}} = 3{,}5 \cdot 0{,}10 \cdot \sqrt{22} = 2$
7.	Предельный минимальный и максимальный размеры земельного участка (**Рмин и Рмакс), м²**	—
8.	Кадастровый или иной государственный учетный номер (инвентарный) объекта недвижимости, расположенного на образуемом земельном участке	—
9.	Кадастровые номера исходных земельных участков	40:26:000043:33
9.1.	Кадастровый номер входящего в состав земельного участка, представляющего собой единое землепользование (номер контура многоконтурного земельного участка), преобразование которого осуществляется	—
9.2.	Кадастровые номера земельных участков, исключаемых из состава измененного (исходного) земельного участка, представляющего собой единое землепользование	—
9.3.	Кадастровый или иной государственный учетный номер (инвентарный) объекта недвижимости, расположенного на измененном земельном участке	—
10.	Условный номер земельного участка	—
11	Учетный номер проекта межевания территории	—
12	Дополнительные сведения об образовании земельного участка	—
13	Сведения о земельных участках (землях общего пользования, территории общего пользования), посредством которых обеспечивается доступ	40:26:000043:33
14.	Иные сведения	—

4. Пояснения к сведениям об образуемом земельном участке **40:26:000043:33:ЗУ10** **:**

обозначение земельного участка

1.	

1. Сведения о характерных точках границ образуемого земельного участка **40:26:000043:33:ЗУ11** **:**

обозначение земельного участка

КАРТА-ПЛАН ТЕРРИТОРИИ

Сведения об образуемых земельных участках

Система координат МСК-40

Зона № 1

Обозначение характерных точек границ	Координаты, м		Метод определения координат	Формулы, примененные для расчета средней квадратической погрешности определения координат характерных точек границ (M_t), с подставленными в такие формулы значениями и итоговые (вычисленные) значения M_t, м	Описание закрепления точки
	X	Y			
1	2	3	4	5	6
н27У	437188,37	1297886,52	Метод спутниковых геодезических измерений (определений)	$M_t = \sqrt{m_0^2 + m_1^2}$	—
н28У	437185,31	1297892,21	Метод спутниковых геодезических измерений (определений)	$M_t = \sqrt{m_0^2 + m_1^2}$	—
н26У	437181,82	1297890,30	Метод спутниковых геодезических измерений (определений)	$M_t = \sqrt{m_0^2 + m_1^2}$	—
н25У	437184,88	1297884,73	Метод спутниковых геодезических измерений (определений)	$M_t = \sqrt{m_0^2 + m_1^2}$	—
н27У	437188,37	1297886,52	Метод спутниковых геодезических измерений (определений)	$M_t = \sqrt{m_0^2 + m_1^2}$	—

2. Сведения о частях границ образуемого земельного участка **40:26:000043:33:ЗУ11** :

обозначение земельного участка

Обозначение части границ		Горизонтальное проложение (S), м	Описание прохождения части границ	Сведения о согласовании местоположения границ (согласовано/спорное)
от т.	до т.			
1	2	3	4	5
н27У	н28У	6,46	—	—
н28У	н26У	3,98	—	—
н26У	н25У	6,36	—	—
н25У	н27У	3,92	—	—

3. Сведения о характеристиках образуемого земельного участка **40:26:000043:33:ЗУ11** :

обозначение земельного участка

№ п/п	Наименование характеристик земельного участка	Значение характеристики
1	2	3
1.	Адрес земельного участка	—
1.1.	Сведения о местоположении земельного участка (при отсутствии адреса) в структурированном в соответствии с федеральной информационной адресной системой виде	Калужская обл., г. Калуга

КАРТА-ПЛАН ТЕРРИТОРИИ

Сведения об образуемых земельных участках

1	2	3
1.2.	Дополнительные сведения о местоположении земельного участка	—
2	Категория земель	Земли населенных пунктов
3	Вид (виды) разрешенного использования	Хранение автотранспорта
3.1.	Дополнительные сведения об использовании земельного участка	—
4.	Реестровый номер границ территориальной зоны или в случае отсутствия такого реестрового номера ее индивидуальное обозначение (вид, тип, номер, индекс)	—
5.	Площадь земельного участка ± величина предельной погрешности определения (вычисления) площади (**Р ± ΔР**), **м²**	25±2
6.	Формула, примененная для вычисления предельной погрешности определения площади земельного участка, с подставленными значениями и итоговые (вычисленные) значения (**ΔР**), м2	$\Delta P = 3{,}5 \cdot M_t \cdot \sqrt{P_{док}} = 3{,}5 \cdot 0{,}10 \cdot \sqrt{25} = 2$
7.	Предельный минимальный и максимальный размеры земельного участка (**Рмин и Рмакс), м²**	—
8.	Кадастровый или иной государственный учетный номер (инвентарный) объекта недвижимости, расположенного на образуемом земельном участке	—
9.	Кадастровые номера исходных земельных участков	40:26:000043:33
9.1.	Кадастровый номер входящего в состав земельного участка, представляющего собой единое землепользование (номер контура многоконтурного земельного участка), преобразование которого осуществляется	—
9.2.	Кадастровые номера земельных участков, исключаемых из состава измененного (исходного) земельного участка, представляющего собой единое землепользование	—
9.3.	Кадастровый или иной государственный учетный номер (инвентарный) объекта недвижимости, расположенного на измененном земельном участке	—
10.	Условный номер земельного участка	—
11	Учетный номер проекта межевания территории	—
12	Дополнительные сведения об образовании земельного участка	—
13	Сведения о земельных участках (землях общего пользования, территории общего пользования), посредством которых обеспечивается доступ	40:26:000043:33
14.	Иные сведения	—

4. Пояснения к сведениям об образуемом земельном участке **40:26:000043:33:ЗУ11** **:**

обозначение земельного участка

1.	

1. Сведения о характерных точках границ образуемого земельного участка **40:26:000043:33:ЗУ12** **:**

обозначение земельного участка

КАРТА-ПЛАН ТЕРРИТОРИИ

Сведения об образуемых земельных участках

Система координат МСК-40

Зона № 1

Обозначение характерных точек границ	Координаты, м		Метод определения координат	Формулы, примененные для расчета средней квадратической погрешности определения координат характерных точек границ (M_t), с подставленными в такие формулы значениями и итоговые (вычисленные) значения M_t, м	Описание закрепления точки
	X	Y			
1	2	3	4	5	6
н29У	437191,77	1297888,33	Метод спутниковых геодезических измерений (определений)	$M_t = \sqrt{m_0^2 + m_1^2}$	—
н30У	437188,77	1297893,99	Метод спутниковых геодезических измерений (определений)	$M_t = \sqrt{m_0^2 + m_1^2}$	—
н28У	437185,31	1297892,21	Метод спутниковых геодезических измерений (определений)	$M_t = \sqrt{m_0^2 + m_1^2}$	—
н27У	437188,37	1297886,52	Метод спутниковых геодезических измерений (определений)	$M_t = \sqrt{m_0^2 + m_1^2}$	—
н29У	437191,77	1297888,33	Метод спутниковых геодезических измерений (определений)	$M_t = \sqrt{m_0^2 + m_1^2}$	—

2. Сведения о частях границ образуемого земельного участка **40:26:000043:33:ЗУ12** :

обозначение земельного участка

Обозначение части границ		Горизонтальное проложение (S), м	Описание прохождения части границ	Сведения о согласовании местоположения границ (согласовано/спорное)
от т.	до т.			
1	2	3	4	5
н29У	н30У	6,41	—	—
н30У	н28У	3,89	—	—
н28У	н27У	6,46	—	—
н27У	н29У	3,85	—	—

3. Сведения о характеристиках образуемого земельного участка **40:26:000043:33:ЗУ12** :

обозначение земельного участка

№ п/п	Наименование характеристик земельного участка	Значение характеристики
1	2	3
1.	Адрес земельного участка	—
1.1.	Сведения о местоположении земельного участка (при отсутствии адреса) в структурированном в соответствии с федеральной информационной адресной системой виде	Калужская обл., г. Калуга

КАРТА-ПЛАН ТЕРРИТОРИИ

Сведения об образуемых земельных участках

1	2	3
1.2.	Дополнительные сведения о местоположении земельного участка	—
2	Категория земель	Земли населенных пунктов
3	Вид (виды) разрешенного использования	Хранение автотранспорта
3.1.	Дополнительные сведения об использовании земельного участка	—
4.	Реестровый номер границ территориальной зоны или в случае отсутствия такого реестрового номера ее индивидуальное обозначение (вид, тип, номер, индекс)	—
5.	Площадь земельного участка ± величина предельной погрешности определения (вычисления) площади (**Р ± ΔР**), **м²**	25±2
6.	Формула, примененная для вычисления предельной погрешности определения площади земельного участка, с подставленными значениями и итоговые (вычисленные) значения (**ΔР**), м2	$\Delta P = 3{,}5 \cdot M_t \cdot \sqrt{P_{док}} = 3{,}5 \cdot 0{,}10 \cdot \sqrt{25} = 2$
7.	Предельный минимальный и максимальный размеры земельного участка (**Рмин и Рмакс), м²**	—
8.	Кадастровый или иной государственный учетный номер (инвентарный) объекта недвижимости, расположенного на образуемом земельном участке	—
9.	Кадастровые номера исходных земельных участков	40:26:000043:33
9.1.	Кадастровый номер входящего в состав земельного участка, представляющего собой единое землепользование (номер контура многоконтурного земельного участка), преобразование которого осуществляется	—
9.2.	Кадастровые номера земельных участков, исключаемых из состава измененного (исходного) земельного участка, представляющего собой единое землепользование	—
9.3.	Кадастровый или иной государственный учетный номер (инвентарный) объекта недвижимости, расположенного на измененном земельном участке	—
10.	Условный номер земельного участка	—
11	Учетный номер проекта межевания территории	—
12	Дополнительные сведения об образовании земельного участка	—
13	Сведения о земельных участках (землях общего пользования, территории общего пользования), посредством которых обеспечивается доступ	40:26:000043:33
14.	Иные сведения	—

4. Пояснения к сведениям об образуемом земельном участке **40:26:000043:33:ЗУ12** **:**

обозначение земельного участка

1.	

1. Сведения о характерных точках границ образуемого земельного участка **40:26:000043:33:ЗУ13** **:**

обозначение земельного участка

КАРТА-ПЛАН ТЕРРИТОРИИ

Сведения об образуемых земельных участках

Зона № 1

Система координат МСК-40

Обозначение характерных точек границ	Координаты, м		Метод определения координат	Формулы, примененные для расчета средней квадратической погрешности определения координат характерных точек границ (M_t), с подставленными в такие формулы значениями и итоговые (вычисленные) значения M_t, м	Описание закрепления точки
	X	Y			
1	2	3	4	5	6
н29У	437191,77	1297888,33	Метод спутниковых геодезических измерений (определений)	$M_t = \sqrt{m_0^2 + m_1^2}$	—
н31У	437195,03	1297890,09	Метод спутниковых геодезических измерений (определений)	$M_t = \sqrt{m_0^2 + m_1^2}$	—
н32У	437191,97	1297895,71	Метод спутниковых геодезических измерений (определений)	$M_t = \sqrt{m_0^2 + m_1^2}$	—
н30У	437188,77	1297893,99	Метод спутниковых геодезических измерений (определений)	$M_t = \sqrt{m_0^2 + m_1^2}$	—
н29У	437191,77	1297888,33	Метод спутниковых геодезических измерений (определений)	$M_t = \sqrt{m_0^2 + m_1^2}$	—

2. Сведения о частях границ образуемого земельного участка **40:26:000043:33:ЗУ13** :

обозначение земельного участка

Обозначение части границ		Горизонтальное проложение (S), м	Описание прохождения части границ	Сведения о согласовании местоположения границ (согласовано/спорное)
от т.	до т.			
1	2	3	4	5
н29У	н31У	3,70	—	—
н31У	н32У	6,40	—	—
н32У	н30У	3,63	—	—
н30У	н29У	6,41	—	—

3. Сведения о характеристиках образуемого земельного участка **40:26:000043:33:ЗУ13** :

обозначение земельного участка

№ п/п	Наименование характеристик земельного участка	Значение характеристики
1	2	3
1.	Адрес земельного участка	—
1.1.	Сведения о местоположении земельного участка (при отсутствии адреса) в структурированном в соответствии с федеральной информационной адресной системой виде	Калужская обл., г. Калуга

КАРТА-ПЛАН ТЕРРИТОРИИ

Сведения об образуемых земельных участках

1	2	3
1.2.	Дополнительные сведения о местоположении земельного участка	—
2	Категория земель	Земли населенных пунктов
3	Вид (виды) разрешенного использования	Хранение автотранспорта
3.1.	Дополнительные сведения об использовании земельного участка	—
4.	Реестровый номер границ территориальной зоны или в случае отсутствия такого реестрового номера ее индивидуальное обозначение (вид, тип, номер, индекс)	—
5.	Площадь земельного участка ± величина предельной погрешности определения (вычисления) площади (**Р ± ΔР**), **м²**	23±2
6.	Формула, примененная для вычисления предельной погрешности определения площади земельного участка, с подставленными значениями и итоговые (вычисленные) значения (**ΔР**), м2	$\Delta P = 3{,}5 \cdot M_t \cdot \sqrt{P_{док}} = 3{,}5 \cdot 0{,}10 \cdot \sqrt{23} = 2$
7.	Предельный минимальный и максимальный размеры земельного участка (**Рмин и Рмакс), м²**	—
8.	Кадастровый или иной государственный учетный номер (инвентарный) объекта недвижимости, расположенного на образуемом земельном участке	—
9.	Кадастровые номера исходных земельных участков	40:26:000043:33
9.1.	Кадастровый номер входящего в состав земельного участка, представляющего собой единое землепользование (номер контура многоконтурного земельного участка), преобразование которого осуществляется	—
9.2.	Кадастровые номера земельных участков, исключаемых из состава измененного (исходного) земельного участка, представляющего собой единое землепользование	—
9.3.	Кадастровый или иной государственный учетный номер (инвентарный) объекта недвижимости, расположенного на измененном земельном участке	—
10.	Условный номер земельного участка	—
11	Учетный номер проекта межевания территории	—
12	Дополнительные сведения об образовании земельного участка	—
13	Сведения о земельных участках (землях общего пользования, территории общего пользования), посредством которых обеспечивается доступ	40:26:000043:33
14.	Иные сведения	—

4. Пояснения к сведениям об образуемом земельном участке **40:26:000043:33:ЗУ13** **:**

обозначение земельного участка

1.	

1. Сведения о характерных точках границ образуемого земельного участка **40:26:000043:33:ЗУ14** **:**

обозначение земельного участка

КАРТА-ПЛАН ТЕРРИТОРИИ

Сведения об образуемых земельных участках

Система координат МСК-40

Зона № 1

Обозначение характерных точек границ	Координаты, м		Метод определения координат	Формулы, примененные для расчета средней квадратической погрешности определения координат характерных точек границ (M_t), с подставленными в такие формулы значениями и итоговые (вычисленные) значения M_t, м	Описание закрепления точки
	X	Y			
1	2	3	4	5	6
н33У	437198,48	1297891,98	Метод спутниковых геодезических измерений (определений)	$M_t = \sqrt{m_0^2 + m_1^2}$	—
н34У	437195,45	1297897,52	Метод спутниковых геодезических измерений (определений)	$M_t = \sqrt{m_0^2 + m_1^2}$	—
н32У	437191,97	1297895,71	Метод спутниковых геодезических измерений (определений)	$M_t = \sqrt{m_0^2 + m_1^2}$	—
н31У	437195,03	1297890,09	Метод спутниковых геодезических измерений (определений)	$M_t = \sqrt{m_0^2 + m_1^2}$	—
н33У	437198,48	1297891,98	Метод спутниковых геодезических измерений (определений)	$M_t = \sqrt{m_0^2 + m_1^2}$	—

2. Сведения о частях границ образуемого земельного участка **40:26:000043:33:ЗУ14** :

обозначение земельного участка

Обозначение части границ		Горизонтальное проложение (S), м	Описание прохождения части границ	Сведения о согласовании местоположения границ (согласовано/спорное)
от т.	до т.			
1	2	3	4	5
н33У	н34У	6,31	—	—
н34У	н32У	3,92	—	—
н32У	н31У	6,40	—	—
н31У	н33У	3,93	—	—

3. Сведения о характеристиках образуемого земельного участка **40:26:000043:33:ЗУ14** :

обозначение земельного участка

№ п/п	Наименование характеристик земельного участка	Значение характеристики
1	2	3
1.	Адрес земельного участка	—
1.1.	Сведения о местоположении земельного участка (при отсутствии адреса) в структурированном в соответствии с федеральной информационной адресной системой виде	Калужская обл., г. Калуга

КАРТА-ПЛАН ТЕРРИТОРИИ

Сведения об образуемых земельных участках

1	2	3
1.2.	Дополнительные сведения о местоположении земельного участка	—
2	Категория земель	Земли населенных пунктов
3	Вид (виды) разрешенного использования	Хранение автотранспорта
3.1.	Дополнительные сведения об использовании земельного участка	—
4.	Реестровый номер границ территориальной зоны или в случае отсутствия такого реестрового номера ее индивидуальное обозначение (вид, тип, номер, индекс)	—
5.	Площадь земельного участка ± величина предельной погрешности определения (вычисления) площади (**Р ± ΔР**), **м²**	25±2
6.	Формула, примененная для вычисления предельной погрешности определения площади земельного участка, с подставленными значениями и итоговые (вычисленные) значения (**ΔР**), м2	$\Delta P = 3{,}5 \cdot M_t \cdot \sqrt{P_{док}} = 3{,}5 \cdot 0{,}10 \cdot \sqrt{25} = 2$
7.	Предельный минимальный и максимальный размеры земельного участка (**Рмин и Рмакс), м²**	—
8.	Кадастровый или иной государственный учетный номер (инвентарный) объекта недвижимости, расположенного на образуемом земельном участке	—
9.	Кадастровые номера исходных земельных участков	40:26:000043:33
9.1.	Кадастровый номер входящего в состав земельного участка, представляющего собой единое землепользование (номер контура многоконтурного земельного участка), преобразование которого осуществляется	—
9.2.	Кадастровые номера земельных участков, исключаемых из состава измененного (исходного) земельного участка, представляющего собой единое землепользование	—
9.3.	Кадастровый или иной государственный учетный номер (инвентарный) объекта недвижимости, расположенного на измененном земельном участке	—
10.	Условный номер земельного участка	—
11	Учетный номер проекта межевания территории	—
12	Дополнительные сведения об образовании земельного участка	—
13	Сведения о земельных участках (землях общего пользования, территории общего пользования), посредством которых обеспечивается доступ	40:26:000043:33
14.	Иные сведения	—

4. Пояснения к сведениям об образуемом земельном участке **40:26:000043:33:ЗУ14** **:**

обозначение земельного участка

1.	

1. Сведения о характерных точках границ образуемого земельного участка **40:26:000043:33:ЗУ15** **:**

обозначение земельного участка

КАРТА-ПЛАН ТЕРРИТОРИИ

Сведения об образуемых земельных участках

Система координат МСК-40

Зона № 1

Обозначение характерных точек границ	Координаты, м		Метод определения координат	Формулы, примененные для расчета средней квадратической погрешности определения координат характерных точек границ (M_t), с подставленными в такие формулы значениями и итоговые (вычисленные) значения M_t, м	Описание закрепления точки
	X	Y			
1	2	3	4	5	6
н33У	437198,48	1297891,98	Метод спутниковых геодезических измерений (определений)	$M_t = \sqrt{m_0^2 + m_1^2}$	—
н35У	437201,63	1297893,71	Метод спутниковых геодезических измерений (определений)	$M_t = \sqrt{m_0^2 + m_1^2}$	—
н36У	437198,64	1297899,21	Метод спутниковых геодезических измерений (определений)	$M_t = \sqrt{m_0^2 + m_1^2}$	—
н34У	437195,45	1297897,52	Метод спутниковых геодезических измерений (определений)	$M_t = \sqrt{m_0^2 + m_1^2}$	—
н33У	437198,48	1297891,98	Метод спутниковых геодезических измерений (определений)	$M_t = \sqrt{m_0^2 + m_1^2}$	—

2. Сведения о частях границ образуемого земельного участка **40:26:000043:33:ЗУ15** :

обозначение земельного участка

Обозначение части границ		Горизонтальное проложение (S), м	Описание прохождения части границ	Сведения о согласовании местоположения границ (согласовано/спорное)
от т.	до т.			
1	2	3	4	5
н33У	н35У	3,59	—	—
н35У	н36У	6,26	—	—
н36У	н34У	3,61	—	—
н34У	н33У	6,31	—	—

3. Сведения о характеристиках образуемого земельного участка **40:26:000043:33:ЗУ15** :

обозначение земельного участка

№ п/п	Наименование характеристик земельного участка	Значение характеристики
1	2	3
1.	Адрес земельного участка	—
1.1.	Сведения о местоположении земельного участка (при отсутствии адреса) в структурированном в соответствии с федеральной информационной адресной системой виде	Калужская обл., г. Калуга

КАРТА-ПЛАН ТЕРРИТОРИИ

Сведения об образуемых земельных участках

1	2	3
1.2.	Дополнительные сведения о местоположении земельного участка	—
2	Категория земель	Земли населенных пунктов
3	Вид (виды) разрешенного использования	Хранение автотранспорта
3.1.	Дополнительные сведения об использовании земельного участка	—
4.	Реестровый номер границ территориальной зоны или в случае отсутствия такого реестрового номера ее индивидуальное обозначение (вид, тип, номер, индекс)	—
5.	Площадь земельного участка ± величина предельной погрешности определения (вычисления) площади (**Р ± ΔР**), **м²**	23±2
6.	Формула, примененная для вычисления предельной погрешности определения площади земельного участка, с подставленными значениями и итоговые (вычисленные) значения (**ΔР**), м2	$\Delta P = 3{,}5 \cdot M_t \cdot \sqrt{P_{док}} = 3{,}5 \cdot 0{,}10 \cdot \sqrt{23} = 2$
7.	Предельный минимальный и максимальный размеры земельного участка (**Рмин и Рмакс), м²**	—
8.	Кадастровый или иной государственный учетный номер (инвентарный) объекта недвижимости, расположенного на образуемом земельном участке	—
9.	Кадастровые номера исходных земельных участков	40:26:000043:33
9.1.	Кадастровый номер входящего в состав земельного участка, представляющего собой единое землепользование (номер контура многоконтурного земельного участка), преобразование которого осуществляется	—
9.2.	Кадастровые номера земельных участков, исключаемых из состава измененного (исходного) земельного участка, представляющего собой единое землепользование	—
9.3.	Кадастровый или иной государственный учетный номер (инвентарный) объекта недвижимости, расположенного на измененном земельном участке	—
10.	Условный номер земельного участка	—
11	Учетный номер проекта межевания территории	—
12	Дополнительные сведения об образовании земельного участка	—
13	Сведения о земельных участках (землях общего пользования, территории общего пользования), посредством которых обеспечивается доступ	40:26:000043:33
14.	Иные сведения	—

4. Пояснения к сведениям об образуемом земельном участке **40:26:000043:33:ЗУ15** **:**

обозначение земельного участка

1.	

1. Сведения о характерных точках границ образуемого земельного участка **40:26:000043:33:ЗУ16** **:**

обозначение земельного участка

КАРТА-ПЛАН ТЕРРИТОРИИ

Сведения об образуемых земельных участках

Система координат МСК-40

Зона № 1

Обозначение характерных точек границ	Координаты, м		Метод определения координат	Формулы, примененные для расчета средней квадратической погрешности определения координат характерных точек границ (M_t), с подставленными в такие формулы значениями и итоговые (вычисленные) значения M_t, м	Описание закрепления точки
	X	Y			
1	2	3	4	5	6
н37У	437204,92	1297895,46	Метод спутниковых геодезических измерений (определений)	$M_t = \sqrt{m_0^2 + m_1^2}$	—
н38У	437201,91	1297900,99	Метод спутниковых геодезических измерений (определений)	$M_t = \sqrt{m_0^2 + m_1^2}$	—
н36У	437198,64	1297899,21	Метод спутниковых геодезических измерений (определений)	$M_t = \sqrt{m_0^2 + m_1^2}$	—
н35У	437201,63	1297893,71	Метод спутниковых геодезических измерений (определений)	$M_t = \sqrt{m_0^2 + m_1^2}$	—
н37У	437204,92	1297895,46	Метод спутниковых геодезических измерений (определений)	$M_t = \sqrt{m_0^2 + m_1^2}$	—

2. Сведения о частях границ образуемого земельного участка **40:26:000043:33:ЗУ16** :

обозначение земельного участка

Обозначение части границ		Горизонтальное проложение (S), м	Описание прохождения части границ	Сведения о согласовании местоположения границ (согласовано/спорное)
от т.	до т.			
1	2	3	4	5
н37У	н38У	6,30	—	—
н38У	н36У	3,72	—	—
н36У	н35У	6,26	—	—
н35У	н37У	3,73	—	—

3. Сведения о характеристиках образуемого земельного участка **40:26:000043:33:ЗУ16** :

обозначение земельного участка

№ п/п	Наименование характеристик земельного участка	Значение характеристики
1	2	3
1.	Адрес земельного участка	—
1.1.	Сведения о местоположении земельного участка (при отсутствии адреса) в структурированном в соответствии с федеральной информационной адресной системой виде	Калужская обл., г. Калуга

КАРТА-ПЛАН ТЕРРИТОРИИ

Сведения об образуемых земельных участках

1	2	3
1.2.	Дополнительные сведения о местоположении земельного участка	—
2	Категория земель	Земли населенных пунктов
3	Вид (виды) разрешенного использования	Хранение автотранспорта
3.1.	Дополнительные сведения об использовании земельного участка	—
4.	Реестровый номер границ территориальной зоны или в случае отсутствия такого реестрового номера ее индивидуальное обозначение (вид, тип, номер, индекс)	—
5.	Площадь земельного участка ± величина предельной погрешности определения (вычисления) площади (**Р ± ΔР**), **м²**	23±2
6.	Формула, примененная для вычисления предельной погрешности определения площади земельного участка, с подставленными значениями и итоговые (вычисленные) значения (**ΔР**), м2	$\Delta P = 3{,}5 \cdot M_t \cdot \sqrt{P_{док}} = 3{,}5 \cdot 0{,}10 \cdot \sqrt{23} = 2$
7.	Предельный минимальный и максимальный размеры земельного участка (**Рмин и Рмакс), м²**	—
8.	Кадастровый или иной государственный учетный номер (инвентарный) объекта недвижимости, расположенного на образуемом земельном участке	—
9.	Кадастровые номера исходных земельных участков	40:26:000043:33
9.1.	Кадастровый номер входящего в состав земельного участка, представляющего собой единое землепользование (номер контура многоконтурного земельного участка), преобразование которого осуществляется	—
9.2.	Кадастровые номера земельных участков, исключаемых из состава измененного (исходного) земельного участка, представляющего собой единое землепользование	—
9.3.	Кадастровый или иной государственный учетный номер (инвентарный) объекта недвижимости, расположенного на измененном земельном участке	—
10.	Условный номер земельного участка	—
11	Учетный номер проекта межевания территории	—
12	Дополнительные сведения об образовании земельного участка	—
13	Сведения о земельных участках (землях общего пользования, территории общего пользования), посредством которых обеспечивается доступ	40:26:000043:33
14.	Иные сведения	—

4. Пояснения к сведениям об образуемом земельном участке **40:26:000043:33:ЗУ16** **:**

обозначение земельного участка

1.	

1. Сведения о характерных точках границ образуемого земельного участка **40:26:000043:33:ЗУ17** **:**

обозначение земельного участка

КАРТА-ПЛАН ТЕРРИТОРИИ

Сведения об образуемых земельных участках

Система координат МСК-40

Зона № 1

Обозначение характерных точек границ	Координаты, м		Метод определения координат	Формулы, примененные для расчета средней квадратической погрешности определения координат характерных точек границ (M_t), с подставленными в такие формулы значениями и итоговые (вычисленные) значения M_t, м	Описание закрепления точки
	X	Y			
1	2	3	4	5	6
н37У	437204,92	1297895,46	Метод спутниковых геодезических измерений (определений)	$M_t = \sqrt{m_0^2 + m_1^2}$	—
н39У	437208,18	1297897,22	Метод спутниковых геодезических измерений (определений)	$M_t = \sqrt{m_0^2 + m_1^2}$	—
н40У	437205,19	1297902,72	Метод спутниковых геодезических измерений (определений)	$M_t = \sqrt{m_0^2 + m_1^2}$	—
н38У	437201,91	1297900,99	Метод спутниковых геодезических измерений (определений)	$M_t = \sqrt{m_0^2 + m_1^2}$	—
н37У	437204,92	1297895,46	Метод спутниковых геодезических измерений (определений)	$M_t = \sqrt{m_0^2 + m_1^2}$	—

2. Сведения о частях границ образуемого земельного участка **40:26:000043:33:ЗУ17** **:**

обозначение земельного участка

Обозначение части границ		Горизонтальное проложение (S), м	Описание прохождения части границ	Сведения о согласовании местоположения границ (согласовано/спорное)
от т.	до т.			
1	2	3	4	5
н37У	н39У	3,70	—	—
н39У	н40У	6,26	—	—
н40У	н38У	3,71	—	—
н38У	н37У	6,30	—	—

3. Сведения о характеристиках образуемого земельного участка **40:26:000043:33:ЗУ17** **:**

обозначение земельного участка

№ п/п	Наименование характеристик земельного участка	Значение характеристики
1	2	3
1.	Адрес земельного участка	—
1.1.	Сведения о местоположении земельного участка (при отсутствии адреса) в структурированном в соответствии с федеральной информационной адресной системой виде	Калужская обл., г. Калуга

КАРТА-ПЛАН ТЕРРИТОРИИ

Сведения об образуемых земельных участках

1	2	3
1.2.	Дополнительные сведения о местоположении земельного участка	—
2	Категория земель	Земли населенных пунктов
3	Вид (виды) разрешенного использования	Хранение автотранспорта
3.1.	Дополнительные сведения об использовании земельного участка	—
4.	Реестровый номер границ территориальной зоны или в случае отсутствия такого реестрового номера ее индивидуальное обозначение (вид, тип, номер, индекс)	—
5.	Площадь земельного участка ± величина предельной погрешности определения (вычисления) площади (**Р ± ΔР**), **м²**	23±2
6.	Формула, примененная для вычисления предельной погрешности определения площади земельного участка, с подставленными значениями и итоговые (вычисленные) значения (**ΔР**), м2	$\Delta P = 3{,}5 \cdot M_t \cdot \sqrt{P_{док}} = 3{,}5 \cdot 0{,}10 \cdot \sqrt{23} = 2$
7.	Предельный минимальный и максимальный размеры земельного участка (**Рмин и Рмакс), м²**	—
8.	Кадастровый или иной государственный учетный номер (инвентарный) объекта недвижимости, расположенного на образуемом земельном участке	—
9.	Кадастровые номера исходных земельных участков	40:26:000043:33
9.1.	Кадастровый номер входящего в состав земельного участка, представляющего собой единое землепользование (номер контура многоконтурного земельного участка), преобразование которого осуществляется	—
9.2.	Кадастровые номера земельных участков, исключаемых из состава измененного (исходного) земельного участка, представляющего собой единое землепользование	—
9.3.	Кадастровый или иной государственный учетный номер (инвентарный) объекта недвижимости, расположенного на измененном земельном участке	—
10.	Условный номер земельного участка	—
11	Учетный номер проекта межевания территории	—
12	Дополнительные сведения об образовании земельного участка	—
13	Сведения о земельных участках (землях общего пользования, территории общего пользования), посредством которых обеспечивается доступ	40:26:000043:33
14.	Иные сведения	—

4. Пояснения к сведениям об образуемом земельном участке **40:26:000043:33:ЗУ17** **:**

обозначение земельного участка

1.	

1. Сведения о характерных точках границ образуемого земельного участка **40:26:000043:33:ЗУ18** **:**

обозначение земельного участка

КАРТА-ПЛАН ТЕРРИТОРИИ

Сведения об образуемых земельных участках

Система координат МСК-40

Зона № 1

Обозначение характерных точек границ	Координаты, м		Метод определения координат	Формулы, примененные для расчета средней квадратической погрешности определения координат характерных точек границ (M_t), с подставленными в такие формулы значениями и итоговые (вычисленные) значения M_t, м	Описание закрепления точки
	X	Y			
1	2	3	4	5	6
н41У	437211,43	1297899,01	Метод спутниковых геодезических измерений (определений)	$M_t = \sqrt{m_0^2 + m_1^2}$	—
н42У	437208,42	1297904,51	Метод спутниковых геодезических измерений (определений)	$M_t = \sqrt{m_0^2 + m_1^2}$	—
н40У	437205,19	1297902,72	Метод спутниковых геодезических измерений (определений)	$M_t = \sqrt{m_0^2 + m_1^2}$	—
н39У	437208,18	1297897,22	Метод спутниковых геодезических измерений (определений)	$M_t = \sqrt{m_0^2 + m_1^2}$	—
н41У	437211,43	1297899,01	Метод спутниковых геодезических измерений (определений)	$M_t = \sqrt{m_0^2 + m_1^2}$	—

2. Сведения о частях границ образуемого земельного участка **40:26:000043:33:ЗУ18** :

обозначение земельного участка

Обозначение части границ		Горизонтальное проложение (S), м	Описание прохождения части границ	Сведения о согласовании местоположения границ (согласовано/спорное)
от т.	до т.			
1	2	3	4	5
н41У	н42У	6,27	—	—
н42У	н40У	3,69	—	—
н40У	н39У	6,26	—	—
н39У	н41У	3,71	—	—

3. Сведения о характеристиках образуемого земельного участка **40:26:000043:33:ЗУ18** :

обозначение земельного участка

№ п/п	Наименование характеристик земельного участка	Значение характеристики
1	2	3
1.	Адрес земельного участка	—
1.1.	Сведения о местоположении земельного участка (при отсутствии адреса) в структурированном в соответствии с федеральной информационной адресной системой виде	Калужская обл., г. Калуга

КАРТА-ПЛАН ТЕРРИТОРИИ

Сведения об образуемых земельных участках

1	2	3
1.2.	Дополнительные сведения о местоположении земельного участка	—
2	Категория земель	Земли населенных пунктов
3	Вид (виды) разрешенного использования	Хранение автотранспорта
3.1.	Дополнительные сведения об использовании земельного участка	—
4.	Реестровый номер границ территориальной зоны или в случае отсутствия такого реестрового номера ее индивидуальное обозначение (вид, тип, номер, индекс)	—
5.	Площадь земельного участка ± величина предельной погрешности определения (вычисления) площади (**Р ± ΔР**), **м²**	23±2
6.	Формула, примененная для вычисления предельной погрешности определения площади земельного участка, с подставленными значениями и итоговые (вычисленные) значения (**ΔР**), м2	$\Delta P = 3{,}5 \cdot M_t \cdot \sqrt{P_{док}} = 3{,}5 \cdot 0{,}10 \cdot \sqrt{23} = 2$
7.	Предельный минимальный и максимальный размеры земельного участка (**Рмин и Рмакс), м²**	—
8.	Кадастровый или иной государственный учетный номер (инвентарный) объекта недвижимости, расположенного на образуемом земельном участке	—
9.	Кадастровые номера исходных земельных участков	40:26:000043:33
9.1.	Кадастровый номер входящего в состав земельного участка, представляющего собой единое землепользование (номер контура многоконтурного земельного участка), преобразование которого осуществляется	—
9.2.	Кадастровые номера земельных участков, исключаемых из состава измененного (исходного) земельного участка, представляющего собой единое землепользование	—
9.3.	Кадастровый или иной государственный учетный номер (инвентарный) объекта недвижимости, расположенного на измененном земельном участке	—
10.	Условный номер земельного участка	—
11	Учетный номер проекта межевания территории	—
12	Дополнительные сведения об образовании земельного участка	—
13	Сведения о земельных участках (землях общего пользования, территории общего пользования), посредством которых обеспечивается доступ	40:26:000043:33
14.	Иные сведения	—

4. Пояснения к сведениям об образуемом земельном участке **40:26:000043:33:ЗУ18** **:**

обозначение земельного участка

1.	

1. Сведения о характерных точках границ образуемого земельного участка **40:26:000043:33:ЗУ19** **:**

обозначение земельного участка

КАРТА-ПЛАН ТЕРРИТОРИИ

Сведения об образуемых земельных участках

Система координат МСК-40

Зона № 1

Обозначение характерных точек границ	Координаты, м		Метод определения координат	Формулы, примененные для расчета средней квадратической погрешности определения координат характерных точек границ (M_t), с подставленными в такие формулы значениями и итоговые (вычисленные) значения M_t, м	Описание закрепления точки
	X	Y			
1	2	3	4	5	6
н41У	437211,43	1297899,01	Метод спутниковых геодезических измерений (определений)	$M_t = \sqrt{m_0^2 + m_1^2}$	—
н43У	437214,68	1297900,78	Метод спутниковых геодезических измерений (определений)	$M_t = \sqrt{m_0^2 + m_1^2}$	—
н44У	437211,75	1297906,26	Метод спутниковых геодезических измерений (определений)	$M_t = \sqrt{m_0^2 + m_1^2}$	—
н42У	437208,42	1297904,51	Метод спутниковых геодезических измерений (определений)	$M_t = \sqrt{m_0^2 + m_1^2}$	—
н41У	437211,43	1297899,01	Метод спутниковых геодезических измерений (определений)	$M_t = \sqrt{m_0^2 + m_1^2}$	—

2. Сведения о частях границ образуемого земельного участка **40:26:000043:33:ЗУ19** :

обозначение земельного участка

Обозначение части границ		Горизонтальное проложение (S), м	Описание прохождения части границ	Сведения о согласовании местоположения границ (согласовано/спорное)
от т.	до т.			
1	2	3	4	5
н41У	н43У	3,70	—	—
н43У	н44У	6,21	—	—
н44У	н42У	3,76	—	—
н42У	н41У	6,27	—	—

3. Сведения о характеристиках образуемого земельного участка **40:26:000043:33:ЗУ19** :

обозначение земельного участка

№ п/п	Наименование характеристик земельного участка	Значение характеристики
1	2	3
1.	Адрес земельного участка	—
1.1.	Сведения о местоположении земельного участка (при отсутствии адреса) в структурированном в соответствии с федеральной информационной адресной системой виде	Калужская обл., г. Калуга

КАРТА-ПЛАН ТЕРРИТОРИИ

Сведения об образуемых земельных участках

1	2	3
1.2.	Дополнительные сведения о местоположении земельного участка	—
2	Категория земель	Земли населенных пунктов
3	Вид (виды) разрешенного использования	Хранение автотранспорта
3.1.	Дополнительные сведения об использовании земельного участка	—
4.	Реестровый номер границ территориальной зоны или в случае отсутствия такого реестрового номера ее индивидуальное обозначение (вид, тип, номер, индекс)	—
5.	Площадь земельного участка ± величина предельной погрешности определения (вычисления) площади (**Р ± ΔР**), **м²**	23±2
6.	Формула, примененная для вычисления предельной погрешности определения площади земельного участка, с подставленными значениями и итоговые (вычисленные) значения (**ΔР**), м2	$\Delta P = 3{,}5 \cdot M_t \cdot \sqrt{P_{док}} = 3{,}5 \cdot 0{,}10 \cdot \sqrt{23} = 2$
7.	Предельный минимальный и максимальный размеры земельного участка (**Рмин и Рмакс), м²**	—
8.	Кадастровый или иной государственный учетный номер (инвентарный) объекта недвижимости, расположенного на образуемом земельном участке	—
9.	Кадастровые номера исходных земельных участков	40:26:000043:33
9.1.	Кадастровый номер входящего в состав земельного участка, представляющего собой единое землепользование (номер контура многоконтурного земельного участка), преобразование которого осуществляется	—
9.2.	Кадастровые номера земельных участков, исключаемых из состава измененного (исходного) земельного участка, представляющего собой единое землепользование	—
9.3.	Кадастровый или иной государственный учетный номер (инвентарный) объекта недвижимости, расположенного на измененном земельном участке	—
10.	Условный номер земельного участка	—
11	Учетный номер проекта межевания территории	—
12	Дополнительные сведения об образовании земельного участка	—
13	Сведения о земельных участках (землях общего пользования, территории общего пользования), посредством которых обеспечивается доступ	40:26:000043:33
14.	Иные сведения	—

4. Пояснения к сведениям об образуемом земельном участке **40:26:000043:33:ЗУ19** **:**

обозначение земельного участка

1.	

1. Сведения о характерных точках границ образуемого земельного участка **40:26:000043:33:ЗУ20** **:**

обозначение земельного участка

КАРТА-ПЛАН ТЕРРИТОРИИ

Сведения об образуемых земельных участках

Система координат МСК-40

Зона № 1

Обозначение характерных точек границ	Координаты, м		Метод определения координат	Формулы, примененные для расчета средней квадратической погрешности определения координат характерных точек границ (M_t), с подставленными в такие формулы значениями и итоговые (вычисленные) значения M_t, м	Описание закрепления точки
	X	Y			
1	2	3	4	5	6
н45У	437217,88	1297902,47	Метод спутниковых геодезических измерений (определений)	$M_t = \sqrt{m_0^2 + m_1^2}$	—
н46У	437214,88	1297907,95	Метод спутниковых геодезических измерений (определений)	$M_t = \sqrt{m_0^2 + m_1^2}$	—
н44У	437211,75	1297906,26	Метод спутниковых геодезических измерений (определений)	$M_t = \sqrt{m_0^2 + m_1^2}$	—
н47У	437214,68	1297900,78	Метод спутниковых геодезических измерений (определений)	$M_t = \sqrt{m_0^2 + m_1^2}$	—
н45У	437217,88	1297902,47	Метод спутниковых геодезических измерений (определений)	$M_t = \sqrt{m_0^2 + m_1^2}$	—

2. Сведения о частях границ образуемого земельного участка **40:26:000043:33:ЗУ20** :

обозначение земельного участка

Обозначение части границ		Горизонтальное проложение (S), м	Описание прохождения части границ	Сведения о согласовании местоположения границ (согласовано/спорное)
от т.	до т.			
1	2	3	4	5
н45У	н46У	6,25	—	—
н46У	н44У	3,56	—	—
н44У	н47У	6,21	—	—
н47У	н45У	3,62	—	—

3. Сведения о характеристиках образуемого земельного участка **40:26:000043:33:ЗУ20** :

обозначение земельного участка

№ п/п	Наименование характеристик земельного участка	Значение характеристики
1	2	3
1.	Адрес земельного участка	—
1.1.	Сведения о местоположении земельного участка (при отсутствии адреса) в структурированном в соответствии с федеральной информационной адресной системой виде	Калужская обл., г. Калуга

КАРТА-ПЛАН ТЕРРИТОРИИ

Сведения об образуемых земельных участках

1	2	3
1.2.	Дополнительные сведения о местоположении земельного участка	—
2	Категория земель	Земли населенных пунктов
3	Вид (виды) разрешенного использования	Хранение автотранспорта
3.1.	Дополнительные сведения об использовании земельного участка	—
4.	Реестровый номер границ территориальной зоны или в случае отсутствия такого реестрового номера ее индивидуальное обозначение (вид, тип, номер, индекс)	—
5.	Площадь земельного участка ± величина предельной погрешности определения (вычисления) площади (**Р ± ΔР**), **м²**	22±2
6.	Формула, примененная для вычисления предельной погрешности определения площади земельного участка, с подставленными значениями и итоговые (вычисленные) значения (**ΔР**), м2	$\Delta P = 3{,}5 \cdot M_t \cdot \sqrt{P_{док}} = 3{,}5 \cdot 0{,}10 \cdot \sqrt{22} = 2$
7.	Предельный минимальный и максимальный размеры земельного участка (**Рмин и Рмакс), м²**	—
8.	Кадастровый или иной государственный учетный номер (инвентарный) объекта недвижимости, расположенного на образуемом земельном участке	—
9.	Кадастровые номера исходных земельных участков	40:26:000043:33
9.1.	Кадастровый номер входящего в состав земельного участка, представляющего собой единое землепользование (номер контура многоконтурного земельного участка), преобразование которого осуществляется	—
9.2.	Кадастровые номера земельных участков, исключаемых из состава измененного (исходного) земельного участка, представляющего собой единое землепользование	—
9.3.	Кадастровый или иной государственный учетный номер (инвентарный) объекта недвижимости, расположенного на измененном земельном участке	—
10.	Условный номер земельного участка	—
11	Учетный номер проекта межевания территории	—
12	Дополнительные сведения об образовании земельного участка	—
13	Сведения о земельных участках (землях общего пользования, территории общего пользования), посредством которых обеспечивается доступ	40:26:000043:33
14.	Иные сведения	—

4. Пояснения к сведениям об образуемом земельном участке **40:26:000043:33:ЗУ20** **:**

обозначение земельного участка

1.	

1. Сведения о характерных точках границ образуемого земельного участка **40:26:000043:33:ЗУ21** **:**

обозначение земельного участка

КАРТА-ПЛАН ТЕРРИТОРИИ

Сведения об образуемых земельных участках

Система координат МСК-40

Зона № 1

Обозначение характерных точек границ	Координаты, м		Метод определения координат	Формулы, примененные для расчета средней квадратической погрешности определения координат характерных точек границ (M_t), с подставленными в такие формулы значениями и итоговые (вычисленные) значения M_t, м	Описание закрепления точки
	X	Y			
1	2	3	4	5	6
н45У	437217,88	1297902,47	Метод спутниковых геодезических измерений (определений)	$M_t = \sqrt{m_0^2 + m_1^2}$	—
н48У	437221,11	1297904,15	Метод спутниковых геодезических измерений (определений)	$M_t = \sqrt{m_0^2 + m_1^2}$	—
н49У	437218,10	1297909,73	Метод спутниковых геодезических измерений (определений)	$M_t = \sqrt{m_0^2 + m_1^2}$	—
н46У	437214,88	1297907,95	Метод спутниковых геодезических измерений (определений)	$M_t = \sqrt{m_0^2 + m_1^2}$	—
н45У	437217,88	1297902,47	Метод спутниковых геодезических измерений (определений)	$M_t = \sqrt{m_0^2 + m_1^2}$	—

2. Сведения о частях границ образуемого земельного участка **40:26:000043:33:ЗУ21** **:**

обозначение земельного участка

Обозначение части границ		Горизонтальное проложение (S), м	Описание прохождения части границ	Сведения о согласовании местоположения границ (согласовано/спорное)
от т.	до т.			
1	2	3	4	5
н45У	н48У	3,64	—	—
н48У	н49У	6,34	—	—
н49У	н46У	3,68	—	—
н46У	н45У	6,25	—	—

3. Сведения о характеристиках образуемого земельного участка **40:26:000043:33:ЗУ21** **:**

обозначение земельного участка

№ п/п	Наименование характеристик земельного участка	Значение характеристики
1	2	3
1.	Адрес земельного участка	—
1.1.	Сведения о местоположении земельного участка (при отсутствии адреса) в структурированном в соответствии с федеральной информационной адресной системой виде	Калужская обл., г. Калуга

КАРТА-ПЛАН ТЕРРИТОРИИ

Сведения об образуемых земельных участках

1	2	3
1.2.	Дополнительные сведения о местоположении земельного участка	—
2	Категория земель	Земли населенных пунктов
3	Вид (виды) разрешенного использования	Хранение автотранспорта
3.1.	Дополнительные сведения об использовании земельного участка	—
4.	Реестровый номер границ территориальной зоны или в случае отсутствия такого реестрового номера ее индивидуальное обозначение (вид, тип, номер, индекс)	—
5.	Площадь земельного участка ± величина предельной погрешности определения (вычисления) площади (**Р ± ΔР**), **м²**	23±2
6.	Формула, примененная для вычисления предельной погрешности определения площади земельного участка, с подставленными значениями и итоговые (вычисленные) значения (**ΔР**), м2	$\Delta P = 3{,}5 \cdot M_t \cdot \sqrt{P_{док}} = 3{,}5 \cdot 0{,}10 \cdot \sqrt{23} = 2$
7.	Предельный минимальный и максимальный размеры земельного участка (**Рмин и Рмакс), м²**	—
8.	Кадастровый или иной государственный учетный номер (инвентарный) объекта недвижимости, расположенного на образуемом земельном участке	—
9.	Кадастровые номера исходных земельных участков	40:26:000043:33
9.1.	Кадастровый номер входящего в состав земельного участка, представляющего собой единое землепользование (номер контура многоконтурного земельного участка), преобразование которого осуществляется	—
9.2.	Кадастровые номера земельных участков, исключаемых из состава измененного (исходного) земельного участка, представляющего собой единое землепользование	—
9.3.	Кадастровый или иной государственный учетный номер (инвентарный) объекта недвижимости, расположенного на измененном земельном участке	—
10.	Условный номер земельного участка	—
11	Учетный номер проекта межевания территории	—
12	Дополнительные сведения об образовании земельного участка	—
13	Сведения о земельных участках (землях общего пользования, территории общего пользования), посредством которых обеспечивается доступ	40:26:000043:33
14.	Иные сведения	—

4. Пояснения к сведениям об образуемом земельном участке **40:26:000043:33:ЗУ21** **:**

обозначение земельного участка

1.	

1. Сведения о характерных точках границ образуемого земельного участка **40:26:000043:33:ЗУ22** **:**

обозначение земельного участка

КАРТА-ПЛАН ТЕРРИТОРИИ

Сведения об образуемых земельных участках

Система координат МСК-40

Зона № 1

Обозначение характерных точек границ	Координаты, м		Метод определения координат	Формулы, примененные для расчета средней квадратической погрешности определения координат характерных точек границ (M_t), с подставленными в такие формулы значениями и итоговые (вычисленные) значения M_t, м	Описание закрепления точки
	X	Y			
1	2	3	4	5	6
н48У	437221,11	1297904,15	Метод спутниковых геодезических измерений (определений)	$M_t = \sqrt{m_0^2 + m_1^2}$	—
н50У	437225,35	1297906,70	Метод спутниковых геодезических измерений (определений)	$M_t = \sqrt{m_0^2 + m_1^2}$	—
н51У	437222,30	1297912,23	Метод спутниковых геодезических измерений (определений)	$M_t = \sqrt{m_0^2 + m_1^2}$	—
н49У	437218,10	1297909,73	Метод спутниковых геодезических измерений (определений)	$M_t = \sqrt{m_0^2 + m_1^2}$	—
н48У	437221,11	1297904,15	Метод спутниковых геодезических измерений (определений)	$M_t = \sqrt{m_0^2 + m_1^2}$	—

2. Сведения о частях границ образуемого земельного участка **40:26:000043:33:ЗУ22** :

обозначение земельного участка

Обозначение части границ		Горизонтальное проложение (S), м	Описание прохождения части границ	Сведения о согласовании местоположения границ (согласовано/спорное)
от т.	до т.			
1	2	3	4	5
н48У	н50У	4,95	—	—
н50У	н51У	6,32	—	—
н51У	н49У	4,89	—	—
н49У	н48У	6,34	—	—

3. Сведения о характеристиках образуемого земельного участка **40:26:000043:33:ЗУ22** :

обозначение земельного участка

№ п/п	Наименование характеристик земельного участка	Значение характеристики
1	2	3
1.	Адрес земельного участка	—
1.1.	Сведения о местоположении земельного участка (при отсутствии адреса) в структурированном в соответствии с федеральной информационной адресной системой виде	Калужская обл., г. Калуга

КАРТА-ПЛАН ТЕРРИТОРИИ

Сведения об образуемых земельных участках

1	2	3
1.2.	Дополнительные сведения о местоположении земельного участка	—
2	Категория земель	Земли населенных пунктов
3	Вид (виды) разрешенного использования	Хранение автотранспорта
3.1.	Дополнительные сведения об использовании земельного участка	—
4.	Реестровый номер границ территориальной зоны или в случае отсутствия такого реестрового номера ее индивидуальное обозначение (вид, тип, номер, индекс)	—
5.	Площадь земельного участка ± величина предельной погрешности определения (вычисления) площади (**Р ± ΔР**), **м²**	31±2
6.	Формула, примененная для вычисления предельной погрешности определения площади земельного участка, с подставленными значениями и итоговые (вычисленные) значения (**ΔР**), м2	$\Delta P = 3{,}5 \cdot M_t \cdot \sqrt{P_{док}} = 3{,}5 \cdot 0{,}10 \cdot \sqrt{31} = 2$
7.	Предельный минимальный и максимальный размеры земельного участка (**Рмин и Рмакс), м²**	—
8.	Кадастровый или иной государственный учетный номер (инвентарный) объекта недвижимости, расположенного на образуемом земельном участке	—
9.	Кадастровые номера исходных земельных участков	40:26:000043:33
9.1.	Кадастровый номер входящего в состав земельного участка, представляющего собой единое землепользование (номер контура многоконтурного земельного участка), преобразование которого осуществляется	—
9.2.	Кадастровые номера земельных участков, исключаемых из состава измененного (исходного) земельного участка, представляющего собой единое землепользование	—
9.3.	Кадастровый или иной государственный учетный номер (инвентарный) объекта недвижимости, расположенного на измененном земельном участке	—
10.	Условный номер земельного участка	—
11	Учетный номер проекта межевания территории	—
12	Дополнительные сведения об образовании земельного участка	—
13	Сведения о земельных участках (землях общего пользования, территории общего пользования), посредством которых обеспечивается доступ	40:26:000043:33
14.	Иные сведения	—

4. Пояснения к сведениям об образуемом земельном участке **40:26:000043:33:ЗУ22** **:**

обозначение земельного участка

1.	

1. Сведения о характерных точках границ образуемого земельного участка **40:26:000043:33:ЗУ23** **:**

обозначение земельного участка

КАРТА-ПЛАН ТЕРРИТОРИИ

Сведения об образуемых земельных участках

Система координат МСК-40

Зона № 1

Обозначение характерных точек границ	Координаты, м		Метод определения координат	Формулы, примененные для расчета средней квадратической погрешности определения координат характерных точек границ (M_t), с подставленными в такие формулы значениями и итоговые (вычисленные) значения M_t, м	Описание закрепления точки
	X	Y			
1	2	3	4	5	6
н52У	437229,36	1297908,89	Метод спутниковых геодезических измерений (определений)	$M_t = \sqrt{m_0^2 + m_1^2}$	—
н53У	437226,47	1297914,59	Метод спутниковых геодезических измерений (определений)	$M_t = \sqrt{m_0^2 + m_1^2}$	—
н51У	437222,30	1297912,23	Метод спутниковых геодезических измерений (определений)	$M_t = \sqrt{m_0^2 + m_1^2}$	—
н50У	437225,35	1297906,70	Метод спутниковых геодезических измерений (определений)	$M_t = \sqrt{m_0^2 + m_1^2}$	—
н52У	437229,36	1297908,89	Метод спутниковых геодезических измерений (определений)	$M_t = \sqrt{m_0^2 + m_1^2}$	—

2. Сведения о частях границ образуемого земельного участка **40:26:000043:33:ЗУ23** :

обозначение земельного участка

Обозначение части границ		Горизонтальное проложение (S), м	Описание прохождения части границ	Сведения о согласовании местоположения границ (согласовано/спорное)
от т.	до т.			
1	2	3	4	5
н52У	н53У	6,39	—	—
н53У	н51У	4,79	—	—
н51У	н50У	6,32	—	—
н50У	н52У	4,57	—	—

3. Сведения о характеристиках образуемого земельного участка **40:26:000043:33:ЗУ23** :

обозначение земельного участка

№ п/п	Наименование характеристик земельного участка	Значение характеристики
1	2	3
1.	Адрес земельного участка	—
1.1.	Сведения о местоположении земельного участка (при отсутствии адреса) в структурированном в соответствии с федеральной информационной адресной системой виде	Калужская обл., г. Калуга

КАРТА-ПЛАН ТЕРРИТОРИИ

Сведения об образуемых земельных участках

1	2	3
1.2.	Дополнительные сведения о местоположении земельного участка	—
2	Категория земель	Земли населенных пунктов
3	Вид (виды) разрешенного использования	Хранение автотранспорта
3.1.	Дополнительные сведения об использовании земельного участка	—
4.	Реестровый номер границ территориальной зоны или в случае отсутствия такого реестрового номера ее индивидуальное обозначение (вид, тип, номер, индекс)	—
5.	Площадь земельного участка ± величина предельной погрешности определения (вычисления) площади (**Р ± ΔР**), **м²**	30±2
6.	Формула, примененная для вычисления предельной погрешности определения площади земельного участка, с подставленными значениями и итоговые (вычисленные) значения (**ΔР**), м2	$\Delta P = 3{,}5 \cdot M_t \cdot \sqrt{P_{док}} = 3{,}5 \cdot 0{,}10 \cdot \sqrt{30} = 2$
7.	Предельный минимальный и максимальный размеры земельного участка (**Рмин и Рмакс), м²**	—
8.	Кадастровый или иной государственный учетный номер (инвентарный) объекта недвижимости, расположенного на образуемом земельном участке	—
9.	Кадастровые номера исходных земельных участков	40:26:000043:33
9.1.	Кадастровый номер входящего в состав земельного участка, представляющего собой единое землепользование (номер контура многоконтурного земельного участка), преобразование которого осуществляется	—
9.2.	Кадастровые номера земельных участков, исключаемых из состава измененного (исходного) земельного участка, представляющего собой единое землепользование	—
9.3.	Кадастровый или иной государственный учетный номер (инвентарный) объекта недвижимости, расположенного на измененном земельном участке	—
10.	Условный номер земельного участка	—
11	Учетный номер проекта межевания территории	—
12	Дополнительные сведения об образовании земельного участка	—
13	Сведения о земельных участках (землях общего пользования, территории общего пользования), посредством которых обеспечивается доступ	40:26:000043:33
14.	Иные сведения	—

4. Пояснения к сведениям об образуемом земельном участке **40:26:000043:33:ЗУ23** **:**

обозначение земельного участка

1.	

1. Сведения о характерных точках границ образуемого земельного участка **40:26:000043:33:ЗУ24** **:**

обозначение земельного участка

КАРТА-ПЛАН ТЕРРИТОРИИ

Сведения об образуемых земельных участках

Система координат МСК-40

Зона № 1

Обозначение характерных точек границ	Координаты, м		Метод определения координат	Формулы, примененные для расчета средней квадратической погрешности определения координат характерных точек границ (M_t), с подставленными в такие формулы значениями и итоговые (вычисленные) значения M_t, м	Описание закрепления точки
	X	Y			
1	2	3	4	5	6
н52У	437229,36	1297908,89	Метод спутниковых геодезических измерений (определений)	$M_t = \sqrt{m_0^2 + m_1^2}$	—
н54У	437233,20	1297910,87	Метод спутниковых геодезических измерений (определений)	$M_t = \sqrt{m_0^2 + m_1^2}$	—
н55У	437230,38	1297916,59	Метод спутниковых геодезических измерений (определений)	$M_t = \sqrt{m_0^2 + m_1^2}$	—
н53У	437226,47	1297914,59	Метод спутниковых геодезических измерений (определений)	$M_t = \sqrt{m_0^2 + m_1^2}$	—
н52У	437229,36	1297908,89	Метод спутниковых геодезических измерений (определений)	$M_t = \sqrt{m_0^2 + m_1^2}$	—

2. Сведения о частях границ образуемого земельного участка **40:26:000043:33:ЗУ24** :

обозначение земельного участка

Обозначение части границ		Горизонтальное проложение (S), м	Описание прохождения части границ	Сведения о согласовании местоположения границ (согласовано/спорное)
от т.	до т.			
1	2	3	4	5
н52У	н54У	4,32	—	—
н54У	н55У	6,38	—	—
н55У	н53У	4,39	—	—
н53У	н52У	6,39	—	—

3. Сведения о характеристиках образуемого земельного участка **40:26:000043:33:ЗУ24** :

обозначение земельного участка

№ п/п	Наименование характеристик земельного участка	Значение характеристики
1	2	3
1.	Адрес земельного участка	—
1.1.	Сведения о местоположении земельного участка (при отсутствии адреса) в структурированном в соответствии с федеральной информационной адресной системой виде	Калужская обл., г. Калуга

КАРТА-ПЛАН ТЕРРИТОРИИ

Сведения об образуемых земельных участках

1	2	3
1.2.	Дополнительные сведения о местоположении земельного участка	—
2	Категория земель	Земли населенных пунктов
3	Вид (виды) разрешенного использования	Хранение автотранспорта
3.1.	Дополнительные сведения об использовании земельного участка	—
4.	Реестровый номер границ территориальной зоны или в случае отсутствия такого реестрового номера ее индивидуальное обозначение (вид, тип, номер, индекс)	—
5.	Площадь земельного участка ± величина предельной погрешности определения (вычисления) площади (**Р ± ΔР**), **м²**	28±2
6.	Формула, примененная для вычисления предельной погрешности определения площади земельного участка, с подставленными значениями и итоговые (вычисленные) значения (**ΔР**), м2	$\Delta P = 3{,}5 \cdot M_t \cdot \sqrt{P_{док}} = 3{,}5 \cdot 0{,}10 \cdot \sqrt{28} = 2$
7.	Предельный минимальный и максимальный размеры земельного участка (**Рмин и Рмакс), м²**	—
8.	Кадастровый или иной государственный учетный номер (инвентарный) объекта недвижимости, расположенного на образуемом земельном участке	—
9.	Кадастровые номера исходных земельных участков	40:26:000043:33
9.1.	Кадастровый номер входящего в состав земельного участка, представляющего собой единое землепользование (номер контура многоконтурного земельного участка), преобразование которого осуществляется	—
9.2.	Кадастровые номера земельных участков, исключаемых из состава измененного (исходного) земельного участка, представляющего собой единое землепользование	—
9.3.	Кадастровый или иной государственный учетный номер (инвентарный) объекта недвижимости, расположенного на измененном земельном участке	—
10.	Условный номер земельного участка	—
11	Учетный номер проекта межевания территории	—
12	Дополнительные сведения об образовании земельного участка	—
13	Сведения о земельных участках (землях общего пользования, территории общего пользования), посредством которых обеспечивается доступ	40:26:000043:33
14.	Иные сведения	—

4. Пояснения к сведениям об образуемом земельном участке **40:26:000043:33:ЗУ24** **:**

обозначение земельного участка

1.	

1. Сведения о характерных точках границ образуемого земельного участка **40:26:000043:33:ЗУ25** **:**

обозначение земельного участка

КАРТА-ПЛАН ТЕРРИТОРИИ

Сведения об образуемых земельных участках

Система координат МСК-40

Зона № 1

Обозначение характерных точек границ	Координаты, м		Метод определения координат	Формулы, примененные для расчета средней квадратической погрешности определения координат характерных точек границ (M_t), с подставленными в такие формулы значениями и итоговые (вычисленные) значения M_t, м	Описание закрепления точки
	X	Y			
1	2	3	4	5	6
н56У	437236,29	1297912,51	Метод спутниковых геодезических измерений (определений)	$M_t = \sqrt{m_0^2 + m_1^2}$	—
н57У	437233,45	1297918,09	Метод спутниковых геодезических измерений (определений)	$M_t = \sqrt{m_0^2 + m_1^2}$	—
н55У	437230,38	1297916,59	Метод спутниковых геодезических измерений (определений)	$M_t = \sqrt{m_0^2 + m_1^2}$	—
н54У	437233,20	1297910,87	Метод спутниковых геодезических измерений (определений)	$M_t = \sqrt{m_0^2 + m_1^2}$	—
н56У	437236,29	1297912,51	Метод спутниковых геодезических измерений (определений)	$M_t = \sqrt{m_0^2 + m_1^2}$	—

2. Сведения о частях границ образуемого земельного участка **40:26:000043:33:ЗУ25** :

обозначение земельного участка

Обозначение части границ		Горизонтальное проложение (S), м	Описание прохождения части границ	Сведения о согласовании местоположения границ (согласовано/спорное)
от т.	до т.			
1	2	3	4	5
н56У	н57У	6,26	—	—
н57У	н55У	3,42	—	—
н55У	н54У	6,38	—	—
н54У	н56У	3,50	—	—

3. Сведения о характеристиках образуемого земельного участка **40:26:000043:33:ЗУ25** :

обозначение земельного участка

№ п/п	Наименование характеристик земельного участка	Значение характеристики
1	2	3
1.	Адрес земельного участка	—
1.1.	Сведения о местоположении земельного участка (при отсутствии адреса) в структурированном в соответствии с федеральной информационной адресной системой виде	Калужская обл., г. Калуга

КАРТА-ПЛАН ТЕРРИТОРИИ

Сведения об образуемых земельных участках

1	2	3
1.2.	Дополнительные сведения о местоположении земельного участка	—
2	Категория земель	Земли населенных пунктов
3	Вид (виды) разрешенного использования	Хранение автотранспорта
3.1.	Дополнительные сведения об использовании земельного участка	—
4.	Реестровый номер границ территориальной зоны или в случае отсутствия такого реестрового номера ее индивидуальное обозначение (вид, тип, номер, индекс)	—
5.	Площадь земельного участка ± величина предельной погрешности определения (вычисления) площади (**Р ± ΔР**), **м²**	22±2
6.	Формула, примененная для вычисления предельной погрешности определения площади земельного участка, с подставленными значениями и итоговые (вычисленные) значения (**ΔР**), м2	$\Delta P = 3{,}5 \cdot M_t \cdot \sqrt{P_{док}} = 3{,}5 \cdot 0{,}10 \cdot \sqrt{22} = 2$
7.	Предельный минимальный и максимальный размеры земельного участка (**Рмин и Рмакс), м²**	—
8.	Кадастровый или иной государственный учетный номер (инвентарный) объекта недвижимости, расположенного на образуемом земельном участке	—
9.	Кадастровые номера исходных земельных участков	40:26:000043:33
9.1.	Кадастровый номер входящего в состав земельного участка, представляющего собой единое землепользование (номер контура многоконтурного земельного участка), преобразование которого осуществляется	—
9.2.	Кадастровые номера земельных участков, исключаемых из состава измененного (исходного) земельного участка, представляющего собой единое землепользование	—
9.3.	Кадастровый или иной государственный учетный номер (инвентарный) объекта недвижимости, расположенного на измененном земельном участке	—
10.	Условный номер земельного участка	—
11	Учетный номер проекта межевания территории	—
12	Дополнительные сведения об образовании земельного участка	—
13	Сведения о земельных участках (землях общего пользования, территории общего пользования), посредством которых обеспечивается доступ	40:26:000043:33
14.	Иные сведения	—

4. Пояснения к сведениям об образуемом земельном участке **40:26:000043:33:ЗУ25** **:**

обозначение земельного участка

1.	

1. Сведения о характерных точках границ образуемого земельного участка **40:26:000043:33:ЗУ26** **:**

обозначение земельного участка

КАРТА-ПЛАН ТЕРРИТОРИИ

Сведения об образуемых земельных участках

Система координат МСК-40

Зона № 1

Обозначение характерных точек границ	Координаты, м		Метод определения координат	Формулы, примененные для расчета средней квадратической погрешности определения координат характерных точек границ (M_t), с подставленными в такие формулы значениями и итоговые (вычисленные) значения M_t, м	Описание закрепления точки
	X	Y			
1	2	3	4	5	6
н58У	437239,32	1297914,07	Метод спутниковых геодезических измерений (определений)	$M_t = \sqrt{m_0^2 + m_1^2}$	—
н59У	437236,40	1297919,66	Метод спутниковых геодезических измерений (определений)	$M_t = \sqrt{m_0^2 + m_1^2}$	—
н57У	437233,45	1297918,09	Метод спутниковых геодезических измерений (определений)	$M_t = \sqrt{m_0^2 + m_1^2}$	—
н56У	437236,29	1297912,51	Метод спутниковых геодезических измерений (определений)	$M_t = \sqrt{m_0^2 + m_1^2}$	—
н58У	437239,32	1297914,07	Метод спутниковых геодезических измерений (определений)	$M_t = \sqrt{m_0^2 + m_1^2}$	—

2. Сведения о частях границ образуемого земельного участка **40:26:000043:33:ЗУ26** :

обозначение земельного участка

Обозначение части границ		Горизонтальное проложение (S), м	Описание прохождения части границ	Сведения о согласовании местоположения границ (согласовано/спорное)
от т.	до т.			
1	2	3	4	5
н58У	н59У	6,31	—	—
н59У	н57У	3,34	—	—
н57У	н56У	6,26	—	—
н56У	н58У	3,41	—	—

3. Сведения о характеристиках образуемого земельного участка **40:26:000043:33:ЗУ26** :

обозначение земельного участка

№ п/п	Наименование характеристик земельного участка	Значение характеристики
1	2	3
1.	Адрес земельного участка	—
1.1.	Сведения о местоположении земельного участка (при отсутствии адреса) в структурированном в соответствии с федеральной информационной адресной системой виде	Калужская обл., г. Калуга

КАРТА-ПЛАН ТЕРРИТОРИИ

Сведения об образуемых земельных участках

1	2	3
1.2.	Дополнительные сведения о местоположении земельного участка	—
2	Категория земель	Земли населенных пунктов
3	Вид (виды) разрешенного использования	Хранение автотранспорта
3.1.	Дополнительные сведения об использовании земельного участка	—
4.	Реестровый номер границ территориальной зоны или в случае отсутствия такого реестрового номера ее индивидуальное обозначение (вид, тип, номер, индекс)	—
5.	Площадь земельного участка ± величина предельной погрешности определения (вычисления) площади (**Р ± ΔР**), **м²**	21±2
6.	Формула, примененная для вычисления предельной погрешности определения площади земельного участка, с подставленными значениями и итоговые (вычисленные) значения (**ΔР**), м2	$\Delta P = 3{,}5 \cdot M_t \cdot \sqrt{P_{док}} = 3{,}5 \cdot 0{,}10 \cdot \sqrt{21} = 2$
7.	Предельный минимальный и максимальный размеры земельного участка (**Рмин и Рмакс), м²**	—
8.	Кадастровый или иной государственный учетный номер (инвентарный) объекта недвижимости, расположенного на образуемом земельном участке	—
9.	Кадастровые номера исходных земельных участков	40:26:000043:33
9.1.	Кадастровый номер входящего в состав земельного участка, представляющего собой единое землепользование (номер контура многоконтурного земельного участка), преобразование которого осуществляется	—
9.2.	Кадастровые номера земельных участков, исключаемых из состава измененного (исходного) земельного участка, представляющего собой единое землепользование	—
9.3.	Кадастровый или иной государственный учетный номер (инвентарный) объекта недвижимости, расположенного на измененном земельном участке	—
10.	Условный номер земельного участка	—
11	Учетный номер проекта межевания территории	—
12	Дополнительные сведения об образовании земельного участка	—
13	Сведения о земельных участках (землях общего пользования, территории общего пользования), посредством которых обеспечивается доступ	40:26:000043:33
14.	Иные сведения	—

4. Пояснения к сведениям об образуемом земельном участке **40:26:000043:33:ЗУ26** **:**

обозначение земельного участка

1.	

1. Сведения о характерных точках границ образуемого земельного участка **40:26:000043:33:ЗУ27** **:**

обозначение земельного участка

КАРТА-ПЛАН ТЕРРИТОРИИ

Сведения об образуемых земельных участках

Зона № 1

Система координат МСК-40

Обозначение характерных точек границ	Координаты, м		Метод определения координат	Формулы, примененные для расчета средней квадратической погрешности определения координат характерных точек границ (M_t), с подставленными в такие формулы значениями и итоговые (вычисленные) значения M_t, м	Описание закрепления точки
	X	Y			
1	2	3	4	5	6
н60У	437242,73	1297915,83	Метод спутниковых геодезических измерений (определений)	$M_t = \sqrt{m_0^2 + m_1^2}$	—
н61У	437239,82	1297921,34	Метод спутниковых геодезических измерений (определений)	$M_t = \sqrt{m_0^2 + m_1^2}$	—
н59У	437236,40	1297919,66	Метод спутниковых геодезических измерений (определений)	$M_t = \sqrt{m_0^2 + m_1^2}$	—
н58У	437239,32	1297914,07	Метод спутниковых геодезических измерений (определений)	$M_t = \sqrt{m_0^2 + m_1^2}$	—
н60У	437242,73	1297915,83	Метод спутниковых геодезических измерений (определений)	$M_t = \sqrt{m_0^2 + m_1^2}$	—

2. Сведения о частях границ образуемого земельного участка **40:26:000043:33:ЗУ27** **:**

обозначение земельного участка

Обозначение части границ		Горизонтальное проложение (S), м	Описание прохождения части границ	Сведения о согласовании местоположения границ (согласовано/спорное)
от т.	до т.			
1	2	3	4	5
н60У	н61У	6,23	—	—
н61У	н59У	3,81	—	—
н59У	н58У	6,31	—	—
н58У	н60У	3,84	—	—

3. Сведения о характеристиках образуемого земельного участка **40:26:000043:33:ЗУ27** **:**

обозначение земельного участка

№ п/п	Наименование характеристик земельного участка	Значение характеристики
1	2	3
1.	Адрес земельного участка	—
1.1.	Сведения о местоположении земельного участка (при отсутствии адреса) в структурированном в соответствии с федеральной информационной адресной системой виде	Калужская обл., г. Калуга

КАРТА-ПЛАН ТЕРРИТОРИИ

Сведения об образуемых земельных участках

1	2	3
1.2.	Дополнительные сведения о местоположении земельного участка	—
2	Категория земель	Земли населенных пунктов
3	Вид (виды) разрешенного использования	Хранение автотранспорта
3.1.	Дополнительные сведения об использовании земельного участка	—
4.	Реестровый номер границ территориальной зоны или в случае отсутствия такого реестрового номера ее индивидуальное обозначение (вид, тип, номер, индекс)	—
5.	Площадь земельного участка ± величина предельной погрешности определения (вычисления) площади (**Р ± ΔР**), **м²**	24±2
6.	Формула, примененная для вычисления предельной погрешности определения площади земельного участка, с подставленными значениями и итоговые (вычисленные) значения (**ΔР**), м2	$\Delta P = 3{,}5 \cdot M_t \cdot \sqrt{P_{док}} = 3{,}5 \cdot 0{,}10 \cdot \sqrt{24} = 2$
7.	Предельный минимальный и максимальный размеры земельного участка (**Рмин и Рмакс), м²**	—
8.	Кадастровый или иной государственный учетный номер (инвентарный) объекта недвижимости, расположенного на образуемом земельном участке	—
9.	Кадастровые номера исходных земельных участков	40:26:000043:33
9.1.	Кадастровый номер входящего в состав земельного участка, представляющего собой единое землепользование (номер контура многоконтурного земельного участка), преобразование которого осуществляется	—
9.2.	Кадастровые номера земельных участков, исключаемых из состава измененного (исходного) земельного участка, представляющего собой единое землепользование	—
9.3.	Кадастровый или иной государственный учетный номер (инвентарный) объекта недвижимости, расположенного на измененном земельном участке	—
10.	Условный номер земельного участка	—
11	Учетный номер проекта межевания территории	—
12	Дополнительные сведения об образовании земельного участка	—
13	Сведения о земельных участках (землях общего пользования, территории общего пользования), посредством которых обеспечивается доступ	40:26:000043:33
14.	Иные сведения	—

4. Пояснения к сведениям об образуемом земельном участке **40:26:000043:33:ЗУ27** **:**

обозначение земельного участка

1.	

1. Сведения о характерных точках границ образуемого земельного участка **40:26:000043:33:ЗУ28** **:**

обозначение земельного участка

КАРТА-ПЛАН ТЕРРИТОРИИ

Сведения об образуемых земельных участках

Система координат МСК-40

Зона № 1

Обозначение характерных точек границ	Координаты, м		Метод определения координат	Формулы, примененные для расчета средней квадратической погрешности определения координат характерных точек границ (M_t), с подставленными в такие формулы значениями и итоговые (вычисленные) значения M_t, м	Описание закрепления точки
	X	Y			
1	2	3	4	5	6
н60У	437242,73	1297915,83	Метод спутниковых геодезических измерений (определений)	$M_t = \sqrt{m_0^2 + m_1^2}$	—
н62У	437245,78	1297917,37	Метод спутниковых геодезических измерений (определений)	$M_t = \sqrt{m_0^2 + m_1^2}$	—
н63У	437242,94	1297922,92	Метод спутниковых геодезических измерений (определений)	$M_t = \sqrt{m_0^2 + m_1^2}$	—
н61У	437239,82	1297921,34	Метод спутниковых геодезических измерений (определений)	$M_t = \sqrt{m_0^2 + m_1^2}$	—
н60У	437242,73	1297915,83	Метод спутниковых геодезических измерений (определений)	$M_t = \sqrt{m_0^2 + m_1^2}$	—

2. Сведения о частях границ образуемого земельного участка **40:26:000043:33:ЗУ28** **:**

обозначение земельного участка

Обозначение части границ		Горизонтальное проложение (S), м	Описание прохождения части границ	Сведения о согласовании местоположения границ (согласовано/спорное)
от т.	до т.			
1	2	3	4	5
н60У	н62У	3,42	—	—
н62У	н63У	6,23	—	—
н63У	н61У	3,50	—	—
н61У	н60У	6,23	—	—

3. Сведения о характеристиках образуемого земельного участка **40:26:000043:33:ЗУ28** **:**

обозначение земельного участка

№ п/п	Наименование характеристик земельного участка	Значение характеристики
1	2	3
1.	Адрес земельного участка	—
1.1.	Сведения о местоположении земельного участка (при отсутствии адреса) в структурированном в соответствии с федеральной информационной адресной системой виде	Калужская обл., г. Калуга

КАРТА-ПЛАН ТЕРРИТОРИИ

Сведения об образуемых земельных участках

1	2	3
1.2.	Дополнительные сведения о местоположении земельного участка	—
2	Категория земель	Земли населенных пунктов
3	Вид (виды) разрешенного использования	Хранение автотранспорта
3.1.	Дополнительные сведения об использовании земельного участка	—
4.	Реестровый номер границ территориальной зоны или в случае отсутствия такого реестрового номера ее индивидуальное обозначение (вид, тип, номер, индекс)	—
5.	Площадь земельного участка ± величина предельной погрешности определения (вычисления) площади (**Р ± ΔР**), **м²**	22±2
6.	Формула, примененная для вычисления предельной погрешности определения площади земельного участка, с подставленными значениями и итоговые (вычисленные) значения (**ΔР**), м2	$\Delta P = 3{,}5 \cdot M_t \cdot \sqrt{P_{док}} = 3{,}5 \cdot 0{,}10 \cdot \sqrt{22} = 2$
7.	Предельный минимальный и максимальный размеры земельного участка (**Рмин и Рмакс), м²**	—
8.	Кадастровый или иной государственный учетный номер (инвентарный) объекта недвижимости, расположенного на образуемом земельном участке	—
9.	Кадастровые номера исходных земельных участков	40:26:000043:33
9.1.	Кадастровый номер входящего в состав земельного участка, представляющего собой единое землепользование (номер контура многоконтурного земельного участка), преобразование которого осуществляется	—
9.2.	Кадастровые номера земельных участков, исключаемых из состава измененного (исходного) земельного участка, представляющего собой единое землепользование	—
9.3.	Кадастровый или иной государственный учетный номер (инвентарный) объекта недвижимости, расположенного на измененном земельном участке	—
10.	Условный номер земельного участка	—
11	Учетный номер проекта межевания территории	—
12	Дополнительные сведения об образовании земельного участка	—
13	Сведения о земельных участках (землях общего пользования, территории общего пользования), посредством которых обеспечивается доступ	40:26:000043:33
14.	Иные сведения	—

4. Пояснения к сведениям об образуемом земельном участке **40:26:000043:33:ЗУ28** **:**

обозначение земельного участка

1.	

1. Сведения о характерных точках границ образуемого земельного участка **40:26:000043:33:ЗУ29** **:**

обозначение земельного участка

КАРТА-ПЛАН ТЕРРИТОРИИ

Сведения об образуемых земельных участках

Система координат МСК-40

Зона № 1

Обозначение характерных точек границ	Координаты, м		Метод определения координат	Формулы, примененные для расчета средней квадратической погрешности определения координат характерных точек границ (M_t), с подставленными в такие формулы значениями и итоговые (вычисленные) значения M_t, м	Описание закрепления точки
	X	Y			
1	2	3	4	5	6
н64У	437245,78	1297917,37	Метод спутниковых геодезических измерений (определений)	$M_t = \sqrt{m_0^2 + m_1^2}$	—
н65У	437248,85	1297918,85	Метод спутниковых геодезических измерений (определений)	$M_t = \sqrt{m_0^2 + m_1^2}$	—
н66У	437245,92	1297924,54	Метод спутниковых геодезических измерений (определений)	$M_t = \sqrt{m_0^2 + m_1^2}$	—
н67У	437242,94	1297922,92	Метод спутниковых геодезических измерений (определений)	$M_t = \sqrt{m_0^2 + m_1^2}$	—
н64У	437245,78	1297917,37	Метод спутниковых геодезических измерений (определений)	$M_t = \sqrt{m_0^2 + m_1^2}$	—

2. Сведения о частях границ образуемого земельного участка **40:26:000043:33:ЗУ29** :

обозначение земельного участка

Обозначение части границ		Горизонтальное проложение (S), м	Описание прохождения части границ	Сведения о согласовании местоположения границ (согласовано/спорное)
от т.	до т.			
1	2	3	4	5
н64У	н65У	3,41	—	—
н65У	н66У	6,40	—	—
н66У	н67У	3,39	—	—
н67У	н64У	6,23	—	—

3. Сведения о характеристиках образуемого земельного участка **40:26:000043:33:ЗУ29** :

обозначение земельного участка

№ п/п	Наименование характеристик земельного участка	Значение характеристики
1	2	3
1.	Адрес земельного участка	—
1.1.	Сведения о местоположении земельного участка (при отсутствии адреса) в структурированном в соответствии с федеральной информационной адресной системой виде	Калужская обл., г. Калуга

КАРТА-ПЛАН ТЕРРИТОРИИ

Сведения об образуемых земельных участках

1	2	3
1.2.	Дополнительные сведения о местоположении земельного участка	—
2	Категория земель	Земли населенных пунктов
3	Вид (виды) разрешенного использования	Хранение автотранспорта
3.1.	Дополнительные сведения об использовании земельного участка	—
4.	Реестровый номер границ территориальной зоны или в случае отсутствия такого реестрового номера ее индивидуальное обозначение (вид, тип, номер, индекс)	—
5.	Площадь земельного участка ± величина предельной погрешности определения (вычисления) площади (**Р ± ΔР**), **м²**	21±2
6.	Формула, примененная для вычисления предельной погрешности определения площади земельного участка, с подставленными значениями и итоговые (вычисленные) значения (**ΔР**), м2	$\Delta P = 3{,}5 \cdot M_t \cdot \sqrt{P_{док}} = 3{,}5 \cdot 0{,}10 \cdot \sqrt{21} = 2$
7.	Предельный минимальный и максимальный размеры земельного участка (**Рмин и Рмакс), м²**	—
8.	Кадастровый или иной государственный учетный номер (инвентарный) объекта недвижимости, расположенного на образуемом земельном участке	—
9.	Кадастровые номера исходных земельных участков	40:26:000043:33
9.1.	Кадастровый номер входящего в состав земельного участка, представляющего собой единое землепользование (номер контура многоконтурного земельного участка), преобразование которого осуществляется	—
9.2.	Кадастровые номера земельных участков, исключаемых из состава измененного (исходного) земельного участка, представляющего собой единое землепользование	—
9.3.	Кадастровый или иной государственный учетный номер (инвентарный) объекта недвижимости, расположенного на измененном земельном участке	—
10.	Условный номер земельного участка	—
11	Учетный номер проекта межевания территории	—
12	Дополнительные сведения об образовании земельного участка	—
13	Сведения о земельных участках (землях общего пользования, территории общего пользования), посредством которых обеспечивается доступ	40:26:000043:33
14.	Иные сведения	—

4. Пояснения к сведениям об образуемом земельном участке **40:26:000043:33:ЗУ29** **:**

обозначение земельного участка

1.	

1. Сведения о характерных точках границ образуемого земельного участка **40:26:000043:33:ЗУ30** **:**

обозначение земельного участка

КАРТА-ПЛАН ТЕРРИТОРИИ

Сведения об образуемых земельных участках

Система координат МСК-40

Зона № 1

Обозначение характерных точек границ	Координаты, м		Метод определения координат	Формулы, примененные для расчета средней квадратической погрешности определения координат характерных точек границ (M_t), с подставленными в такие формулы значениями и итоговые (вычисленные) значения M_t, м	Описание закрепления точки
	X	Y			
1	2	3	4	5	6
н65У	437248,85	1297918,85	Метод спутниковых геодезических измерений (определений)	$M_t = \sqrt{m_0^2 + m_1^2}$	—
н68У	437251,91	1297920,54	Метод спутниковых геодезических измерений (определений)	$M_t = \sqrt{m_0^2 + m_1^2}$	—
н69У	437249,08	1297926,14	Метод спутниковых геодезических измерений (определений)	$M_t = \sqrt{m_0^2 + m_1^2}$	—
н66У	437245,92	1297924,54	Метод спутниковых геодезических измерений (определений)	$M_t = \sqrt{m_0^2 + m_1^2}$	—
н65У	437248,85	1297918,85	Метод спутниковых геодезических измерений (определений)	$M_t = \sqrt{m_0^2 + m_1^2}$	—

2. Сведения о частях границ образуемого земельного участка **40:26:000043:33:ЗУ30** :

обозначение земельного участка

Обозначение части границ		Горизонтальное проложение (S), м	Описание прохождения части границ	Сведения о согласовании местоположения границ (согласовано/спорное)
от т.	до т.			
1	2	3	4	5
н65У	н68У	3,50	—	—
н68У	н69У	6,27	—	—
н69У	н66У	3,54	—	—
н66У	н65У	6,40	—	—

3. Сведения о характеристиках образуемого земельного участка **40:26:000043:33:ЗУ30** :

обозначение земельного участка

№ п/п	Наименование характеристик земельного участка	Значение характеристики
1	2	3
1.	Адрес земельного участка	—
1.1.	Сведения о местоположении земельного участка (при отсутствии адреса) в структурированном в соответствии с федеральной информационной адресной системой виде	Калужская обл., г. Калуга

КАРТА-ПЛАН ТЕРРИТОРИИ

Сведения об образуемых земельных участках

1	2	3
1.2.	Дополнительные сведения о местоположении земельного участка	—
2	Категория земель	Земли населенных пунктов
3	Вид (виды) разрешенного использования	Хранение автотранспорта
3.1.	Дополнительные сведения об использовании земельного участка	—
4.	Реестровый номер границ территориальной зоны или в случае отсутствия такого реестрового номера ее индивидуальное обозначение (вид, тип, номер, индекс)	—
5.	Площадь земельного участка ± величина предельной погрешности определения (вычисления) площади (**Р ± ΔР**), **м²**	22±2
6.	Формула, примененная для вычисления предельной погрешности определения площади земельного участка, с подставленными значениями и итоговые (вычисленные) значения (**ΔР**), м2	$\Delta P = 3{,}5 \cdot M_t \cdot \sqrt{P_{док}} = 3{,}5 \cdot 0{,}10 \cdot \sqrt{22} = 2$
7.	Предельный минимальный и максимальный размеры земельного участка (**Рмин и Рмакс), м²**	—
8.	Кадастровый или иной государственный учетный номер (инвентарный) объекта недвижимости, расположенного на образуемом земельном участке	—
9.	Кадастровые номера исходных земельных участков	40:26:000043:33
9.1.	Кадастровый номер входящего в состав земельного участка, представляющего собой единое землепользование (номер контура многоконтурного земельного участка), преобразование которого осуществляется	—
9.2.	Кадастровые номера земельных участков, исключаемых из состава измененного (исходного) земельного участка, представляющего собой единое землепользование	—
9.3.	Кадастровый или иной государственный учетный номер (инвентарный) объекта недвижимости, расположенного на измененном земельном участке	—
10.	Условный номер земельного участка	—
11	Учетный номер проекта межевания территории	—
12	Дополнительные сведения об образовании земельного участка	—
13	Сведения о земельных участках (землях общего пользования, территории общего пользования), посредством которых обеспечивается доступ	40:26:000043:33
14.	Иные сведения	—

4. Пояснения к сведениям об образуемом земельном участке **40:26:000043:33:ЗУ30** **:**

обозначение земельного участка

1.	

1. Сведения о характерных точках границ образуемого земельного участка **40:26:000043:33:ЗУ31** **:**

обозначение земельного участка

КАРТА-ПЛАН ТЕРРИТОРИИ

Сведения об образуемых земельных участках

Система координат МСК-40

Зона № 1

Обозначение характерных точек границ	Координаты, м		Метод определения координат	Формулы, примененные для расчета средней квадратической погрешности определения координат характерных точек границ (M_t), с подставленными в такие формулы значениями и итоговые (вычисленные) значения M_t, м	Описание закрепления точки
	X	Y			
1	2	3	4	5	6
н70У	437261,41	1297925,89	Метод спутниковых геодезических измерений (определений)	$M_t = \sqrt{m_0^2 + m_1^2}$	—
н71У	437264,48	1297927,93	Метод спутниковых геодезических измерений (определений)	$M_t = \sqrt{m_0^2 + m_1^2}$	—
н72У	437261,74	1297933,51	Метод спутниковых геодезических измерений (определений)	$M_t = \sqrt{m_0^2 + m_1^2}$	—
н73У	437258,35	1297931,26	Метод спутниковых геодезических измерений (определений)	$M_t = \sqrt{m_0^2 + m_1^2}$	—
н70У	437261,41	1297925,89	Метод спутниковых геодезических измерений (определений)	$M_t = \sqrt{m_0^2 + m_1^2}$	—

2. Сведения о частях границ образуемого земельного участка **40:26:000043:33:ЗУ31** :

обозначение земельного участка

Обозначение части границ		Горизонтальное проложение (S), м	Описание прохождения части границ	Сведения о согласовании местоположения границ (согласовано/спорное)
от т.	до т.			
1	2	3	4	5
н70У	н71У	3,69	—	—
н71У	н72У	6,22	—	—
н72У	н73У	4,07	—	—
н73У	н70У	6,18	—	—

3. Сведения о характеристиках образуемого земельного участка **40:26:000043:33:ЗУ31** :

обозначение земельного участка

№ п/п	Наименование характеристик земельного участка	Значение характеристики
1	2	3
1.	Адрес земельного участка	—
1.1.	Сведения о местоположении земельного участка (при отсутствии адреса) в структурированном в соответствии с федеральной информационной адресной системой виде	Калужская обл., г. Калуга

КАРТА-ПЛАН ТЕРРИТОРИИ

Сведения об образуемых земельных участках

1	2	3
1.2.	Дополнительные сведения о местоположении земельного участка	—
2	Категория земель	Земли населенных пунктов
3	Вид (виды) разрешенного использования	Хранение автотранспорта
3.1.	Дополнительные сведения об использовании земельного участка	—
4.	Реестровый номер границ территориальной зоны или в случае отсутствия такого реестрового номера ее индивидуальное обозначение (вид, тип, номер, индекс)	—
5.	Площадь земельного участка ± величина предельной погрешности определения (вычисления) площади (**Р ± ΔР**), **м²**	24±2
6.	Формула, примененная для вычисления предельной погрешности определения площади земельного участка, с подставленными значениями и итоговые (вычисленные) значения (**ΔР**), м2	$\Delta P = 3{,}5 \cdot M_t \cdot \sqrt{P_{док}} = 3{,}5 \cdot 0{,}10 \cdot \sqrt{24} = 2$
7.	Предельный минимальный и максимальный размеры земельного участка (**Рмин и Рмакс), м²**	—
8.	Кадастровый или иной государственный учетный номер (инвентарный) объекта недвижимости, расположенного на образуемом земельном участке	—
9.	Кадастровые номера исходных земельных участков	40:26:000043:33
9.1.	Кадастровый номер входящего в состав земельного участка, представляющего собой единое землепользование (номер контура многоконтурного земельного участка), преобразование которого осуществляется	—
9.2.	Кадастровые номера земельных участков, исключаемых из состава измененного (исходного) земельного участка, представляющего собой единое землепользование	—
9.3.	Кадастровый или иной государственный учетный номер (инвентарный) объекта недвижимости, расположенного на измененном земельном участке	—
10.	Условный номер земельного участка	—
11	Учетный номер проекта межевания территории	—
12	Дополнительные сведения об образовании земельного участка	—
13	Сведения о земельных участках (землях общего пользования, территории общего пользования), посредством которых обеспечивается доступ	40:26:000043:33
14.	Иные сведения	—

4. Пояснения к сведениям об образуемом земельном участке **40:26:000043:33:ЗУ31** **:**

обозначение земельного участка

1.	

1. Сведения о характерных точках границ образуемого земельного участка **40:26:000043:33:ЗУ32** **:**

обозначение земельного участка

КАРТА-ПЛАН ТЕРРИТОРИИ

Сведения об образуемых земельных участках

Система координат МСК-40

Зона № 1

Обозначение характерных точек границ	Координаты, м		Метод определения координат	Формулы, примененные для расчета средней квадратической погрешности определения координат характерных точек границ (M_t), с подставленными в такие формулы значениями и итоговые (вычисленные) значения M_t, м	Описание закрепления точки
	X	Y			
1	2	3	4	5	6
н74У	437267,93	1297929,77	Метод спутниковых геодезических измерений (определений)	$M_t = \sqrt{m_0^2 + m_1^2}$	—
н75У	437265,26	1297935,31	Метод спутниковых геодезических измерений (определений)	$M_t = \sqrt{m_0^2 + m_1^2}$	—
н76У	437261,74	1297933,51	Метод спутниковых геодезических измерений (определений)	$M_t = \sqrt{m_0^2 + m_1^2}$	—
н77У	437264,48	1297927,93	Метод спутниковых геодезических измерений (определений)	$M_t = \sqrt{m_0^2 + m_1^2}$	—
н74У	437267,93	1297929,77	Метод спутниковых геодезических измерений (определений)	$M_t = \sqrt{m_0^2 + m_1^2}$	—

2. Сведения о частях границ образуемого земельного участка **40:26:000043:33:ЗУ32** :

обозначение земельного участка

Обозначение части границ		Горизонтальное проложение (S), м	Описание прохождения части границ	Сведения о согласовании местоположения границ (согласовано/спорное)
от т.	до т.			
1	2	3	4	5
н74У	н75У	6,15	—	—
н75У	н76У	3,95	—	—
н76У	н77У	6,22	—	—
н77У	н74У	3,91	—	—

3. Сведения о характеристиках образуемого земельного участка **40:26:000043:33:ЗУ32** :

обозначение земельного участка

№ п/п	Наименование характеристик земельного участка	Значение характеристики
1	2	3
1.	Адрес земельного участка	—
1.1.	Сведения о местоположении земельного участка (при отсутствии адреса) в структурированном в соответствии с федеральной информационной адресной системой виде	Калужская обл., г. Калуга

КАРТА-ПЛАН ТЕРРИТОРИИ

Сведения об образуемых земельных участках

1	2	3
1.2.	Дополнительные сведения о местоположении земельного участка	—
2	Категория земель	Земли населенных пунктов
3	Вид (виды) разрешенного использования	Хранение автотранспорта
3.1.	Дополнительные сведения об использовании земельного участка	—
4.	Реестровый номер границ территориальной зоны или в случае отсутствия такого реестрового номера ее индивидуальное обозначение (вид, тип, номер, индекс)	—
5.	Площадь земельного участка ± величина предельной погрешности определения (вычисления) площади (**Р ± ΔР**), **м²**	24±2
6.	Формула, примененная для вычисления предельной погрешности определения площади земельного участка, с подставленными значениями и итоговые (вычисленные) значения (**ΔР**), м2	$\Delta P = 3{,}5 \cdot M_t \cdot \sqrt{P_{док}} = 3{,}5 \cdot 0{,}10 \cdot \sqrt{24} = 2$
7.	Предельный минимальный и максимальный размеры земельного участка (**Рмин и Рмакс), м²**	—
8.	Кадастровый или иной государственный учетный номер (инвентарный) объекта недвижимости, расположенного на образуемом земельном участке	—
9.	Кадастровые номера исходных земельных участков	40:26:000043:33
9.1.	Кадастровый номер входящего в состав земельного участка, представляющего собой единое землепользование (номер контура многоконтурного земельного участка), преобразование которого осуществляется	—
9.2.	Кадастровые номера земельных участков, исключаемых из состава измененного (исходного) земельного участка, представляющего собой единое землепользование	—
9.3.	Кадастровый или иной государственный учетный номер (инвентарный) объекта недвижимости, расположенного на измененном земельном участке	—
10.	Условный номер земельного участка	—
11	Учетный номер проекта межевания территории	—
12	Дополнительные сведения об образовании земельного участка	—
13	Сведения о земельных участках (землях общего пользования, территории общего пользования), посредством которых обеспечивается доступ	40:26:000043:33
14.	Иные сведения	—

4. Пояснения к сведениям об образуемом земельном участке **40:26:000043:33:ЗУ32** **:**

обозначение земельного участка

1.	

1. Сведения о характерных точках границ образуемого земельного участка **40:26:000043:33:ЗУ33** **:**

обозначение земельного участка

КАРТА-ПЛАН ТЕРРИТОРИИ

Сведения об образуемых земельных участках

Система координат МСК-40

Зона № 1

Обозначение характерных точек границ	Координаты, м		Метод определения координат	Формулы, примененные для расчета средней квадратической погрешности определения координат характерных точек границ (M_t), с подставленными в такие формулы значениями и итоговые (вычисленные) значения M_t, м	Описание закрепления точки
	X	Y			
1	2	3	4	5	6
н78У	437271,00	1297931,38	Метод спутниковых геодезических измерений (определений)	$M_t = \sqrt{m_0^2 + m_1^2}$	—
н79У	437268,42	1297937,00	Метод спутниковых геодезических измерений (определений)	$M_t = \sqrt{m_0^2 + m_1^2}$	—
н75У	437265,26	1297935,31	Метод спутниковых геодезических измерений (определений)	$M_t = \sqrt{m_0^2 + m_1^2}$	—
н80У	437267,93	1297929,77	Метод спутниковых геодезических измерений (определений)	$M_t = \sqrt{m_0^2 + m_1^2}$	—
н78У	437271,00	1297931,38	Метод спутниковых геодезических измерений (определений)	$M_t = \sqrt{m_0^2 + m_1^2}$	—

2. Сведения о частях границ образуемого земельного участка **40:26:000043:33:ЗУ33** :

обозначение земельного участка

Обозначение части границ		Горизонтальное проложение (S), м	Описание прохождения части границ	Сведения о согласовании местоположения границ (согласовано/спорное)
от т.	до т.			
1	2	3	4	5
н78У	н79У	6,18	—	—
н79У	н75У	3,58	—	—
н75У	н80У	6,15	—	—
н80У	н78У	3,47	—	—

3. Сведения о характеристиках образуемого земельного участка **40:26:000043:33:ЗУ33** :

обозначение земельного участка

№ п/п	Наименование характеристик земельного участка	Значение характеристики
1	2	3
1.	Адрес земельного участка	—
1.1.	Сведения о местоположении земельного участка (при отсутствии адреса) в структурированном в соответствии с федеральной информационной адресной системой виде	Калужская обл., г. Калуга

КАРТА-ПЛАН ТЕРРИТОРИИ

Сведения об образуемых земельных участках

1	2	3
1.2.	Дополнительные сведения о местоположении земельного участка	—
2	Категория земель	Земли населенных пунктов
3	Вид (виды) разрешенного использования	Хранение автотранспорта
3.1.	Дополнительные сведения об использовании земельного участка	—
4.	Реестровый номер границ территориальной зоны или в случае отсутствия такого реестрового номера ее индивидуальное обозначение (вид, тип, номер, индекс)	—
5.	Площадь земельного участка ± величина предельной погрешности определения (вычисления) площади (**Р ± ΔР**), **м²**	22±2
6.	Формула, примененная для вычисления предельной погрешности определения площади земельного участка, с подставленными значениями и итоговые (вычисленные) значения (**ΔР**), м2	$\Delta P = 3{,}5 \cdot M_t \cdot \sqrt{P_{док}} = 3{,}5 \cdot 0{,}10 \cdot \sqrt{22} = 2$
7.	Предельный минимальный и максимальный размеры земельного участка (**Рмин и Рмакс), м²**	—
8.	Кадастровый или иной государственный учетный номер (инвентарный) объекта недвижимости, расположенного на образуемом земельном участке	—
9.	Кадастровые номера исходных земельных участков	40:26:000043:33
9.1.	Кадастровый номер входящего в состав земельного участка, представляющего собой единое землепользование (номер контура многоконтурного земельного участка), преобразование которого осуществляется	—
9.2.	Кадастровые номера земельных участков, исключаемых из состава измененного (исходного) земельного участка, представляющего собой единое землепользование	—
9.3.	Кадастровый или иной государственный учетный номер (инвентарный) объекта недвижимости, расположенного на измененном земельном участке	—
10.	Условный номер земельного участка	—
11	Учетный номер проекта межевания территории	—
12	Дополнительные сведения об образовании земельного участка	—
13	Сведения о земельных участках (землях общего пользования, территории общего пользования), посредством которых обеспечивается доступ	40:26:000043:33
14.	Иные сведения	—

4. Пояснения к сведениям об образуемом земельном участке **40:26:000043:33:ЗУ33** **:**

обозначение земельного участка

1.	

1. Сведения о характерных точках границ образуемого земельного участка **40:26:000043:33:ЗУ34** **:**

обозначение земельного участка

КАРТА-ПЛАН ТЕРРИТОРИИ

Сведения об образуемых земельных участках

Система координат МСК-40

Зона № 1

Обозначение характерных точек границ	Координаты, м		Метод определения координат	Формулы, примененные для расчета средней квадратической погрешности определения координат характерных точек границ (M_t), с подставленными в такие формулы значениями и итоговые (вычисленные) значения M_t, м	Описание закрепления точки
	X	Y			
1	2	3	4	5	6
н81У	437274,31	1297932,93	Метод спутниковых геодезических измерений (определений)	$M_t = \sqrt{m_0^2 + m_1^2}$	—
н82У	437271,68	1297938,57	Метод спутниковых геодезических измерений (определений)	$M_t = \sqrt{m_0^2 + m_1^2}$	—
н79У	437268,42	1297937,00	Метод спутниковых геодезических измерений (определений)	$M_t = \sqrt{m_0^2 + m_1^2}$	—
н83У	437271,00	1297931,38	Метод спутниковых геодезических измерений (определений)	$M_t = \sqrt{m_0^2 + m_1^2}$	—
н81У	437274,31	1297932,93	Метод спутниковых геодезических измерений (определений)	$M_t = \sqrt{m_0^2 + m_1^2}$	—

2. Сведения о частях границ образуемого земельного участка **40:26:000043:33:ЗУ34** :

обозначение земельного участка

Обозначение части границ		Горизонтальное проложение (S), м	Описание прохождения части границ	Сведения о согласовании местоположения границ (согласовано/спорное)
от т.	до т.			
1	2	3	4	5
н81У	н82У	6,22	—	—
н82У	н79У	3,62	—	—
н79У	н83У	6,18	—	—
н83У	н81У	3,65	—	—

3. Сведения о характеристиках образуемого земельного участка **40:26:000043:33:ЗУ34** :

обозначение земельного участка

№ п/п	Наименование характеристик земельного участка	Значение характеристики
1	2	3
1.	Адрес земельного участка	—
1.1.	Сведения о местоположении земельного участка (при отсутствии адреса) в структурированном в соответствии с федеральной информационной адресной системой виде	Калужская обл., г. Калуга

КАРТА-ПЛАН ТЕРРИТОРИИ

Сведения об образуемых земельных участках

1	2	3
1.2.	Дополнительные сведения о местоположении земельного участка	—
2	Категория земель	Земли населенных пунктов
3	Вид (виды) разрешенного использования	Хранение автотранспорта
3.1.	Дополнительные сведения об использовании земельного участка	—
4.	Реестровый номер границ территориальной зоны или в случае отсутствия такого реестрового номера ее индивидуальное обозначение (вид, тип, номер, индекс)	—
5.	Площадь земельного участка ± величина предельной погрешности определения (вычисления) площади (**Р ± ΔР**), **м²**	23±2
6.	Формула, примененная для вычисления предельной погрешности определения площади земельного участка, с подставленными значениями и итоговые (вычисленные) значения (**ΔР**), м2	$\Delta P = 3{,}5 \cdot M_t \cdot \sqrt{P_{док}} = 3{,}5 \cdot 0{,}10 \cdot \sqrt{23} = 2$
7.	Предельный минимальный и максимальный размеры земельного участка (**Рмин и Рмакс), м²**	—
8.	Кадастровый или иной государственный учетный номер (инвентарный) объекта недвижимости, расположенного на образуемом земельном участке	—
9.	Кадастровые номера исходных земельных участков	40:26:000043:33
9.1.	Кадастровый номер входящего в состав земельного участка, представляющего собой единое землепользование (номер контура многоконтурного земельного участка), преобразование которого осуществляется	—
9.2.	Кадастровые номера земельных участков, исключаемых из состава измененного (исходного) земельного участка, представляющего собой единое землепользование	—
9.3.	Кадастровый или иной государственный учетный номер (инвентарный) объекта недвижимости, расположенного на измененном земельном участке	—
10.	Условный номер земельного участка	—
11	Учетный номер проекта межевания территории	—
12	Дополнительные сведения об образовании земельного участка	—
13	Сведения о земельных участках (землях общего пользования, территории общего пользования), посредством которых обеспечивается доступ	40:26:000043:33
14.	Иные сведения	—

4. Пояснения к сведениям об образуемом земельном участке **40:26:000043:33:ЗУ34** **:**

обозначение земельного участка

1.	

1. Сведения о характерных точках границ образуемого земельного участка **40:26:000043:33:ЗУ35** **:**

обозначение земельного участка

КАРТА-ПЛАН ТЕРРИТОРИИ

Сведения об образуемых земельных участках

Зона № 1

Система координат МСК-40

Обозначение характерных точек границ	Координаты, м		Метод определения координат	Формулы, примененные для расчета средней квадратической погрешности определения координат характерных точек границ (M_t), с подставленными в такие формулы значениями и итоговые (вычисленные) значения M_t, м	Описание закрепления точки
	X	Y			
1	2	3	4	5	6
н84У	437277,19	1297934,36	Метод спутниковых геодезических измерений (определений)	$M_t = \sqrt{m_0^2 + m_1^2}$	—
н85У	437274,51	1297940,08	Метод спутниковых геодезических измерений (определений)	$M_t = \sqrt{m_0^2 + m_1^2}$	—
н82У	437271,68	1297938,57	Метод спутниковых геодезических измерений (определений)	$M_t = \sqrt{m_0^2 + m_1^2}$	—
н81У	437274,31	1297932,93	Метод спутниковых геодезических измерений (определений)	$M_t = \sqrt{m_0^2 + m_1^2}$	—
н84У	437277,19	1297934,36	Метод спутниковых геодезических измерений (определений)	$M_t = \sqrt{m_0^2 + m_1^2}$	—

2. Сведения о частях границ образуемого земельного участка **40:26:000043:33:ЗУ35** :

обозначение земельного участка

Обозначение части границ		Горизонтальное проложение (S), м	Описание прохождения части границ	Сведения о согласовании местоположения границ (согласовано/спорное)
от т.	до т.			
1	2	3	4	5
н84У	н85У	6,32	—	—
н85У	н82У	3,21	—	—
н82У	н81У	6,22	—	—
н81У	н84У	3,22	—	—

3. Сведения о характеристиках образуемого земельного участка **40:26:000043:33:ЗУ35** :

обозначение земельного участка

№ п/п	Наименование характеристик земельного участка	Значение характеристики
1	2	3
1.	Адрес земельного участка	—
1.1.	Сведения о местоположении земельного участка (при отсутствии адреса) в структурированном в соответствии с федеральной информационной адресной системой виде	Калужская обл., г. Калуга

КАРТА-ПЛАН ТЕРРИТОРИИ

Сведения об образуемых земельных участках

1	2	3
1.2.	Дополнительные сведения о местоположении земельного участка	—
2	Категория земель	Земли населенных пунктов
3	Вид (виды) разрешенного использования	Хранение автотранспорта
3.1.	Дополнительные сведения об использовании земельного участка	—
4.	Реестровый номер границ территориальной зоны или в случае отсутствия такого реестрового номера ее индивидуальное обозначение (вид, тип, номер, индекс)	—
5.	Площадь земельного участка ± величина предельной погрешности определения (вычисления) площади (**Р ± ΔР**), **м²**	20±2
6.	Формула, примененная для вычисления предельной погрешности определения площади земельного участка, с подставленными значениями и итоговые (вычисленные) значения (**ΔР**), м2	$\Delta P = 3{,}5 \cdot M_t \cdot \sqrt{P_{док}} = 3{,}5 \cdot 0{,}10 \cdot \sqrt{20} = 2$
7.	Предельный минимальный и максимальный размеры земельного участка (**Рмин и Рмакс), м²**	—
8.	Кадастровый или иной государственный учетный номер (инвентарный) объекта недвижимости, расположенного на образуемом земельном участке	—
9.	Кадастровые номера исходных земельных участков	40:26:000043:33
9.1.	Кадастровый номер входящего в состав земельного участка, представляющего собой единое землепользование (номер контура многоконтурного земельного участка), преобразование которого осуществляется	—
9.2.	Кадастровые номера земельных участков, исключаемых из состава измененного (исходного) земельного участка, представляющего собой единое землепользование	—
9.3.	Кадастровый или иной государственный учетный номер (инвентарный) объекта недвижимости, расположенного на измененном земельном участке	—
10.	Условный номер земельного участка	—
11	Учетный номер проекта межевания территории	—
12	Дополнительные сведения об образовании земельного участка	—
13	Сведения о земельных участках (землях общего пользования, территории общего пользования), посредством которых обеспечивается доступ	40:26:000043:33
14.	Иные сведения	—

4. Пояснения к сведениям об образуемом земельном участке **40:26:000043:33:ЗУ35** **:**

обозначение земельного участка

1.	

1. Сведения о характерных точках границ образуемого земельного участка **40:26:000043:33:ЗУ36** **:**

обозначение земельного участка

КАРТА-ПЛАН ТЕРРИТОРИИ

Сведения об образуемых земельных участках

Система координат МСК-40

Зона № 1

Обозначение характерных точек границ	Координаты, м		Метод определения координат	Формулы, примененные для расчета средней квадратической погрешности определения координат характерных точек границ (M_t), с подставленными в такие формулы значениями и итоговые (вычисленные) значения M_t, м	Описание закрепления точки
	X	Y			
1	2	3	4	5	6
н86У	437283,98	1297936,85	Метод спутниковых геодезических измерений (определений)	$M_t = \sqrt{m_0^2 + m_1^2}$	—
н87У	437281,64	1297942,21	Метод спутниковых геодезических измерений (определений)	$M_t = \sqrt{m_0^2 + m_1^2}$	—
н88У	437281,31	1297943,02	Метод спутниковых геодезических измерений (определений)	$M_t = \sqrt{m_0^2 + m_1^2}$	—
н89У	437277,85	1297941,44	Метод спутниковых геодезических измерений (определений)	$M_t = \sqrt{m_0^2 + m_1^2}$	—
н90У	437280,38	1297935,79	Метод спутниковых геодезических измерений (определений)	$M_t = \sqrt{m_0^2 + m_1^2}$	—
н91У	437280,57	1297935,36	Метод спутниковых геодезических измерений (определений)	$M_t = \sqrt{m_0^2 + m_1^2}$	—
н86У	437283,98	1297936,85	Метод спутниковых геодезических измерений (определений)	$M_t = \sqrt{m_0^2 + m_1^2}$	—

2. Сведения о частях границ образуемого земельного участка **40:26:000043:33:ЗУ36** :

обозначение земельного участка

Обозначение части границ		Горизонтальное проложение (S), м	Описание прохождения части границ	Сведения о согласовании местоположения границ (согласовано/спорное)
от т.	до т.			
1	2	3	4	5
н86У	н87У	5,85	—	—
н87У	н88У	0,87	—	—
н88У	н89У	3,80	—	—
н89У	н90У	6,19	—	—
н90У	н91У	0,47	—	—
н91У	н86У	3,72	—	—

КАРТА-ПЛАН ТЕРРИТОРИИ

Сведения об образуемых земельных участках

3. Сведения о характеристиках образуемого земельного участка **40:26:000043:33:ЗУ36** **:**

обозначение земельного участка

№ п/п	Наименование характеристик земельного участка	Значение характеристики
1	2	3
1.	Адрес земельного участка	—
1.1.	Сведения о местоположении земельного участка (при отсутствии адреса) в структурированном в соответствии с федеральной информационной адресной системой виде	Калужская обл., г. Калуга
1.2.	Дополнительные сведения о местоположении земельного участка	—
2	Категория земель	Земли населенных пунктов
3	Вид (виды) разрешенного использования	Хранение автотранспорта
3.1.	Дополнительные сведения об использовании земельного участка	—
4.	Реестровый номер границ территориальной зоны или в случае отсутствия такого реестрового номера ее индивидуальное обозначение (вид, тип, номер, индекс)	—
5.	Площадь земельного участка ± величина предельной погрешности определения (вычисления) площади (**Р ± ΔР**), **м²**	25±2
6.	Формула, примененная для вычисления предельной погрешности определения площади земельного участка, с подставленными значениями и итоговые (вычисленные) значения (**ΔР**), м2	$\Delta P = 3{,}5 \cdot M_t \cdot \sqrt{P_{док}} = 3{,}5 \cdot 0{,}10 \cdot \sqrt{25} = 2$
7.	Предельный минимальный и максимальный размеры земельного участка (**Рмин и Рмакс), м²**	—
8.	Кадастровый или иной государственный учетный номер (инвентарный) объекта недвижимости, расположенного на образуемом земельном участке	—
9.	Кадастровые номера исходных земельных участков	40:26:000043:33
9.1.	Кадастровый номер входящего в состав земельного участка, представляющего собой единое землепользование (номер контура многоконтурного земельного участка), преобразование которого осуществляется	—
9.2.	Кадастровые номера земельных участков, исключаемых из состава измененного (исходного) земельного участка, представляющего собой единое землепользование	—
9.3.	Кадастровый или иной государственный учетный номер (инвентарный) объекта недвижимости, расположенного на измененном земельном участке	—
10.	Условный номер земельного участка	—
11	Учетный номер проекта межевания территории	—
12	Дополнительные сведения об образовании земельного участка	—
13	Сведения о земельных участках (землях общего пользования, территории общего пользования), посредством которых обеспечивается доступ	40:26:000043:33
14.	Иные сведения	—

4. Пояснения к сведениям об образуемом земельном участке **40:26:000043:33:ЗУ36** **:**

обозначение земельного участка

1.	

КАРТА-ПЛАН ТЕРРИТОРИИ

Сведения об образуемых земельных участках

1. Сведения о характерных точках границ образуемого земельного участка **40:26:000043:33:ЗУ37** :

обозначение земельного участка

Система координат МСК-40

Зона № 1

Обозначение характерных точек границ	Координаты, м		Метод определения координат	Формулы, примененные для расчета средней квадратической погрешности определения координат характерных точек границ (M_t), с подставленными в такие формулы значениями и итоговые (вычисленные) значения M_t, м	Описание закрепления точки
	X	Y			
1	2	3	4	5	6
н92У	437295,95	1297939,43	Метод спутниковых геодезических измерений (определений)	$M_t = \sqrt{m_0^2 + m_1^2}$	—
н16У	437300,75	1297941,68	Метод спутниковых геодезических измерений (определений)	$M_t = \sqrt{m_0^2 + m_1^2}$	—
н15У	437297,31	1297949,22	Метод спутниковых геодезических измерений (определений)	$M_t = \sqrt{m_0^2 + m_1^2}$	—
н93У	437292,24	1297946,95	Метод спутниковых геодезических измерений (определений)	$M_t = \sqrt{m_0^2 + m_1^2}$	—
н94У	437295,15	1297941,05	Метод спутниковых геодезических измерений (определений)	$M_t = \sqrt{m_0^2 + m_1^2}$	—
н92У	437295,95	1297939,43	Метод спутниковых геодезических измерений (определений)	$M_t = \sqrt{m_0^2 + m_1^2}$	—

2. Сведения о частях границ образуемого земельного участка **40:26:000043:33:ЗУ37** :

обозначение земельного участка

Обозначение части границ		Горизонтальное проложение (S), м	Описание прохождения части границ	Сведения о согласовании местоположения границ (согласовано/спорное)
от т.	до т.			
1	2	3	4	5
н92У	н16У	5,30	—	—
н16У	н15У	8,29	—	—
н15У	н93У	5,55	—	—
н93У	н94У	6,58	—	—
н94У	н92У	1,81	—	—

КАРТА-ПЛАН ТЕРРИТОРИИ

Сведения об образуемых земельных участках

3. Сведения о характеристиках образуемого земельного участка **40:26:000043:33:ЗУ37** **:**

обозначение земельного участка

№ п/п	Наименование характеристик земельного участка	Значение характеристики
1	2	3
1.	Адрес земельного участка	—
1.1.	Сведения о местоположении земельного участка (при отсутствии адреса) в структурированном в соответствии с федеральной информационной адресной системой виде	Калужская обл., г. Калуга
1.2.	Дополнительные сведения о местоположении земельного участка	—
2	Категория земель	Земли населенных пунктов
3	Вид (виды) разрешенного использования	Хранение автотранспорта
3.1.	Дополнительные сведения об использовании земельного участка	—
4.	Реестровый номер границ территориальной зоны или в случае отсутствия такого реестрового номера ее индивидуальное обозначение (вид, тип, номер, индекс)	—
5.	Площадь земельного участка ± величина предельной погрешности определения (вычисления) площади (**Р ± ΔР**), **м²**	45±2
6.	Формула, примененная для вычисления предельной погрешности определения площади земельного участка, с подставленными значениями и итоговые (вычисленные) значения (**ΔР**), м2	$\Delta P = 3,5 \cdot M_t \cdot \sqrt{P_{док}} = 3,5 \cdot 0,10 \cdot \sqrt{45} = 2$
7.	Предельный минимальный и максимальный размеры земельного участка (**Рмин и Рмакс), м²**	—
8.	Кадастровый или иной государственный учетный номер (инвентарный) объекта недвижимости, расположенного на образуемом земельном участке	—
9.	Кадастровые номера исходных земельных участков	40:26:000043:33
9.1.	Кадастровый номер входящего в состав земельного участка, представляющего собой единое землепользование (номер контура многоконтурного земельного участка), преобразование которого осуществляется	—
9.2.	Кадастровые номера земельных участков, исключаемых из состава измененного (исходного) земельного участка, представляющего собой единое землепользование	—
9.3.	Кадастровый или иной государственный учетный номер (инвентарный) объекта недвижимости, расположенного на измененном земельном участке	—
10.	Условный номер земельного участка	—
11	Учетный номер проекта межевания территории	—
12	Дополнительные сведения об образовании земельного участка	—
13	Сведения о земельных участках (землях общего пользования, территории общего пользования), посредством которых обеспечивается доступ	40:26:000043:33
14.	Иные сведения	—

4. Пояснения к сведениям об образуемом земельном участке **40:26:000043:33:ЗУ37** **:**

обозначение земельного участка

1.	

КАРТА-ПЛАН ТЕРРИТОРИИ

Сведения об образуемых земельных участках

1. Сведения о характерных точках границ образуемого земельного участка **40:26:000043:33:ЗУ38** :

обозначение земельного участка

Система координат МСК-40

Зона № 1

Обозначение характерных точек границ	Координаты, м		Метод определения координат	Формулы, примененные для расчета средней квадратической погрешности определения координат характерных точек границ (M_t), с подставленными в такие формулы значениями и итоговые (вычисленные) значения M_t, м	Описание закрепления точки
	X	Y			
1	2	3	4	5	6
н95У	437291,86	1297939,48	Метод спутниковых геодезических измерений (определений)	$M_t = \sqrt{m_0^2 + m_1^2}$	—
н94У	437295,15	1297941,05	Метод спутниковых геодезических измерений (определений)	$M_t = \sqrt{m_0^2 + m_1^2}$	—
н93У	437292,24	1297946,95	Метод спутниковых геодезических измерений (определений)	$M_t = \sqrt{m_0^2 + m_1^2}$	—
н96У	437289,04	1297945,40	Метод спутниковых геодезических измерений (определений)	$M_t = \sqrt{m_0^2 + m_1^2}$	—
н97У	437291,76	1297939,70	Метод спутниковых геодезических измерений (определений)	$M_t = \sqrt{m_0^2 + m_1^2}$	—
н95У	437291,86	1297939,48	Метод спутниковых геодезических измерений (определений)	$M_t = \sqrt{m_0^2 + m_1^2}$	—

2. Сведения о частях границ образуемого земельного участка **40:26:000043:33:ЗУ38** :

обозначение земельного участка

Обозначение части границ		Горизонтальное проложение (S), м	Описание прохождения части границ	Сведения о согласовании местоположения границ (согласовано/спорное)
от т.	до т.			
1	2	3	4	5
н95У	н94У	3,65	—	—
н94У	н93У	6,58	—	—
н93У	н96У	3,56	—	—
н96У	н97У	6,32	—	—
н97У	н95У	0,24	—	—

КАРТА-ПЛАН ТЕРРИТОРИИ

Сведения об образуемых земельных участках

3. Сведения о характеристиках образуемого земельного участка **40:26:000043:33:ЗУ38** **:**

обозначение земельного участка

№ п/п	Наименование характеристик земельного участка	Значение характеристики
1	2	3
1.	Адрес земельного участка	—
1.1.	Сведения о местоположении земельного участка (при отсутствии адреса) в структурированном в соответствии с федеральной информационной адресной системой виде	Калужская обл., г. Калуга
1.2.	Дополнительные сведения о местоположении земельного участка	—
2	Категория земель	Земли населенных пунктов
3	Вид (виды) разрешенного использования	Хранение автотранспорта
3.1.	Дополнительные сведения об использовании земельного участка	—
4.	Реестровый номер границ территориальной зоны или в случае отсутствия такого реестрового номера ее индивидуальное обозначение (вид, тип, номер, индекс)	—
5.	Площадь земельного участка ± величина предельной погрешности определения (вычисления) площади (**Р ± ΔР**), **м²**	24±2
6.	Формула, примененная для вычисления предельной погрешности определения площади земельного участка, с подставленными значениями и итоговые (вычисленные) значения (**ΔР**), м2	$\Delta P = 3{,}5 \cdot M_t \cdot \sqrt{P_{док}} = 3{,}5 \cdot 0{,}10 \cdot \sqrt{24} = 2$
7.	Предельный минимальный и максимальный размеры земельного участка (**Рмин и Рмакс), м²**	—
8.	Кадастровый или иной государственный учетный номер (инвентарный) объекта недвижимости, расположенного на образуемом земельном участке	—
9.	Кадастровые номера исходных земельных участков	40:26:000043:33
9.1.	Кадастровый номер входящего в состав земельного участка, представляющего собой единое землепользование (номер контура многоконтурного земельного участка), преобразование которого осуществляется	—
9.2.	Кадастровые номера земельных участков, исключаемых из состава измененного (исходного) земельного участка, представляющего собой единое землепользование	—
9.3.	Кадастровый или иной государственный учетный номер (инвентарный) объекта недвижимости, расположенного на измененном земельном участке	—
10.	Условный номер земельного участка	—
11	Учетный номер проекта межевания территории	—
12	Дополнительные сведения об образовании земельного участка	—
13	Сведения о земельных участках (землях общего пользования, территории общего пользования), посредством которых обеспечивается доступ	40:26:000043:33
14.	Иные сведения	—

4. Пояснения к сведениям об образуемом земельном участке **40:26:000043:33:ЗУ38** **:**

обозначение земельного участка

1.	

КАРТА-ПЛАН ТЕРРИТОРИИ

Сведения об образуемых земельных участках

1. Сведения о характерных точках границ образуемого земельного участка **40:26:000043:33:ЗУ39** :

обозначение земельного участка

Система координат МСК-40

Зона № 1

Обозначение характерных точек границ	Координаты, м		Метод определения координат	Формулы, примененные для расчета средней квадратической погрешности определения координат характерных точек границ (M_t), с подставленными в такие формулы значениями и итоговые (вычисленные) значения M_t, м	Описание закрепления точки
	X	Y			
1	2	3	4	5	6
н98У	437287,99	1297937,98	Метод спутниковых геодезических измерений (определений)	$M_t = \sqrt{m_0^2 + m_1^2}$	—
н97У	437291,76	1297939,70	Метод спутниковых геодезических измерений (определений)	$M_t = \sqrt{m_0^2 + m_1^2}$	—
н99У	437289,04	1297945,40	Метод спутниковых геодезических измерений (определений)	$M_t = \sqrt{m_0^2 + m_1^2}$	—
н100У	437285,38	1297943,80	Метод спутниковых геодезических измерений (определений)	$M_t = \sqrt{m_0^2 + m_1^2}$	—
н98У	437287,99	1297937,98	Метод спутниковых геодезических измерений (определений)	$M_t = \sqrt{m_0^2 + m_1^2}$	—

2. Сведения о частях границ образуемого земельного участка **40:26:000043:33:ЗУ39** :

обозначение земельного участка

Обозначение части границ		Горизонтальное проложение (S), м	Описание прохождения части границ	Сведения о согласовании местоположения границ (согласовано/спорное)
от т.	до т.			
1	2	3	4	5
н98У	н97У	4,14	—	—
н97У	н99У	6,32	—	—
н99У	н100У	3,99	—	—
н100У	н98У	6,38	—	—

3. Сведения о характеристиках образуемого земельного участка **40:26:000043:33:ЗУ39** :

обозначение земельного участка

№ п/п	Наименование характеристик земельного участка	Значение характеристики
1	2	3
1.	Адрес земельного участка	—

КАРТА-ПЛАН ТЕРРИТОРИИ

Сведения об образуемых земельных участках

1	2	3
1.1.	Сведения о местоположении земельного участка (при отсутствии адреса) в структурированном в соответствии с федеральной информационной адресной системой виде	Калужская обл., г. Калуга
1.2.	Дополнительные сведения о местоположении земельного участка	—
2	Категория земель	Земли населенных пунктов
3	Вид (виды) разрешенного использования	Хранение автотранспорта
3.1.	Дополнительные сведения об использовании земельного участка	—
4.	Реестровый номер границ территориальной зоны или в случае отсутствия такого реестрового номера ее индивидуальное обозначение (вид, тип, номер, индекс)	—
5.	Площадь земельного участка ± величина предельной погрешности определения (вычисления) площади (**Р ± ΔР**), **м²**	26±2
6.	Формула, примененная для вычисления предельной погрешности определения площади земельного участка, с подставленными значениями и итоговые (вычисленные) значения (**ΔР**), м2	$\Delta P = 3{,}5 \cdot M_t \cdot \sqrt{P_{док}} = 3{,}5 \cdot 0{,}10 \cdot \sqrt{26} = 2$
7.	Предельный минимальный и максимальный размеры земельного участка (**Рмин и Рмакс), м²**	—
8.	Кадастровый или иной государственный учетный номер (инвентарный) объекта недвижимости, расположенного на образуемом земельном участке	—
9.	Кадастровые номера исходных земельных участков	40:26:000043:33
9.1.	Кадастровый номер входящего в состав земельного участка, представляющего собой единое землепользование (номер контура многоконтурного земельного участка), преобразование которого осуществляется	—
9.2.	Кадастровые номера земельных участков, исключаемых из состава измененного (исходного) земельного участка, представляющего собой единое землепользование	—
9.3.	Кадастровый или иной государственный учетный номер (инвентарный) объекта недвижимости, расположенного на измененном земельном участке	—
10.	Условный номер земельного участка	—
11	Учетный номер проекта межевания территории	—
12	Дополнительные сведения об образовании земельного участка	—
13	Сведения о земельных участках (землях общего пользования, территории общего пользования), посредством которых обеспечивается доступ	40:26:000043:33
14.	Иные сведения	—

4. Пояснения к сведениям об образуемом земельном участке **40:26:000043:33:ЗУ39** **:**

обозначение земельного участка

1.	

1. Сведения о характерных точках границ образуемого земельного участка **40:26:000043:33:ЗУ40** **:**

обозначение земельного участка

КАРТА-ПЛАН ТЕРРИТОРИИ

Сведения об образуемых земельных участках

Система координат МСК-40

Зона № 1

Обозначение характерных точек границ	Координаты, м		Метод определения координат	Формулы, примененные для расчета средней квадратической погрешности определения координат характерных точек границ (M_t), с подставленными в такие формулы значениями и итоговые (вычисленные) значения M_t, м	Описание закрепления точки
	X	Y			
1	2	3	4	5	6
н98У	437287,99	1297937,98	Метод спутниковых геодезических измерений (определений)	$M_t = \sqrt{m_0^2 + m_1^2}$	—
н101У	437285,38	1297943,80	Метод спутниковых геодезических измерений (определений)	$M_t = \sqrt{m_0^2 + m_1^2}$	—
н87У	437281,64	1297942,21	Метод спутниковых геодезических измерений (определений)	$M_t = \sqrt{m_0^2 + m_1^2}$	—
н86У	437283,98	1297936,85	Метод спутниковых геодезических измерений (определений)	$M_t = \sqrt{m_0^2 + m_1^2}$	—
н102У	437284,18	1297936,41	Метод спутниковых геодезических измерений (определений)	$M_t = \sqrt{m_0^2 + m_1^2}$	—
н98У	437287,99	1297937,98	Метод спутниковых геодезических измерений (определений)	$M_t = \sqrt{m_0^2 + m_1^2}$	—

2. Сведения о частях границ образуемого земельного участка **40:26:000043:33:ЗУ40** :

обозначение земельного участка

Обозначение части границ		Горизонтальное проложение (S), м	Описание прохождения части границ	Сведения о согласовании местоположения границ (согласовано/спорное)
от т.	до т.			
1	2	3	4	5
н98У	н101У	6,38	—	—
н101У	н87У	4,06	—	—
н87У	н86У	5,85	—	—
н86У	н102У	0,48	—	—
н102У	н98У	4,12	—	—

3. Сведения о характеристиках образуемого земельного участка **40:26:000043:33:ЗУ40** :

обозначение земельного участка

№ п/п	Наименование характеристик земельного участка	Значение характеристики
1	2	3

КАРТА-ПЛАН ТЕРРИТОРИИ

Сведения об образуемых земельных участках

1	2	3
1.	Адрес земельного участка	—
1.1.	Сведения о местоположении земельного участка (при отсутствии адреса) в структурированном в соответствии с федеральной информационной адресной системой виде	Калужская обл., г. Калуга
1.2.	Дополнительные сведения о местоположении земельного участка	—
2	Категория земель	Земли населенных пунктов
3	Вид (виды) разрешенного использования	Хранение автотранспорта
3.1.	Дополнительные сведения об использовании земельного участка	—
4.	Реестровый номер границ территориальной зоны или в случае отсутствия такого реестрового номера ее индивидуальное обозначение (вид, тип, номер, индекс)	—
5.	Площадь земельного участка ± величина предельной погрешности определения (вычисления) площади (**Р ± ΔР**), **м²**	26±2
6.	Формула, примененная для вычисления предельной погрешности определения площади земельного участка, с подставленными значениями и итоговые (вычисленные) значения (**ΔР**), м2	$\Delta P = 3{,}5 \cdot M_t \cdot \sqrt{P_{док}} = 3{,}5 \cdot 0{,}10 \cdot \sqrt{26} = 2$
7.	Предельный минимальный и максимальный размеры земельного участка (**Рмин и Рмакс), м²**	—
8.	Кадастровый или иной государственный учетный номер (инвентарный) объекта недвижимости, расположенного на образуемом земельном участке	—
9.	Кадастровые номера исходных земельных участков	40:26:000043:33
9.1.	Кадастровый номер входящего в состав земельного участка, представляющего собой единое землепользование (номер контура многоконтурного земельного участка), преобразование которого осуществляется	—
9.2.	Кадастровые номера земельных участков, исключаемых из состава измененного (исходного) земельного участка, представляющего собой единое землепользование	—
9.3.	Кадастровый или иной государственный учетный номер (инвентарный) объекта недвижимости, расположенного на измененном земельном участке	—
10.	Условный номер земельного участка	—
11	Учетный номер проекта межевания территории	—
12	Дополнительные сведения об образовании земельного участка	—
13	Сведения о земельных участках (землях общего пользования, территории общего пользования), посредством которых обеспечивается доступ	40:26:000043:33
14.	Иные сведения	—

4. Пояснения к сведениям об образуемом земельном участке **40:26:000043:33:ЗУ40** **:**

обозначение земельного участка

1.	

1. Сведения о характерных точках границ образуемого земельного участка **40:26:000043:33:ЗУ41** **:**

обозначение земельного участка

КАРТА-ПЛАН ТЕРРИТОРИИ

Сведения об образуемых земельных участках

Система координат МСК-40

Зона № 1

Обозначение характерных точек границ	Координаты, м		Метод определения координат	Формулы, примененные для расчета средней квадратической погрешности определения координат характерных точек границ (M_t), с подставленными в такие формулы значениями и итоговые (вычисленные) значения M_t, м	Описание закрепления точки
	X	Y			
1	2	3	4	5	6
н103У	437251,91	1297920,54	Метод спутниковых геодезических измерений (определений)	$M_t = \sqrt{m_0^2 + m_1^2}$	—
н104У	437255,11	1297922,18	Метод спутниковых геодезических измерений (определений)	$M_t = \sqrt{m_0^2 + m_1^2}$	—
н105У	437252,18	1297927,69	Метод спутниковых геодезических измерений (определений)	$M_t = \sqrt{m_0^2 + m_1^2}$	—
н69У	437249,08	1297926,14	Метод спутниковых геодезических измерений (определений)	$M_t = \sqrt{m_0^2 + m_1^2}$	—
н103У	437251,91	1297920,54	Метод спутниковых геодезических измерений (определений)	$M_t = \sqrt{m_0^2 + m_1^2}$	—

2. Сведения о частях границ образуемого земельного участка **40:26:000043:33:ЗУ41** :

обозначение земельного участка

Обозначение части границ		Горизонтальное проложение (S), м	Описание прохождения части границ	Сведения о согласовании местоположения границ (согласовано/спорное)
от т.	до т.			
1	2	3	4	5
н103У	н104У	3,60	—	—
н104У	н105У	6,24	—	—
н105У	н69У	3,47	—	—
н69У	н103У	6,27	—	—

3. Сведения о характеристиках образуемого земельного участка **40:26:000043:33:ЗУ41** :

обозначение земельного участка

№ п/п	Наименование характеристик земельного участка	Значение характеристики
1	2	3
1.	Адрес земельного участка	—
1.1.	Сведения о местоположении земельного участка (при отсутствии адреса) в структурированном в соответствии с федеральной информационной адресной системой виде	Калужская обл., г. Калуга

КАРТА-ПЛАН ТЕРРИТОРИИ

Сведения об образуемых земельных участках

1	2	3
1.2.	Дополнительные сведения о местоположении земельного участка	—
2	Категория земель	Земли населенных пунктов
3	Вид (виды) разрешенного использования	Хранение автотранспорта
3.1.	Дополнительные сведения об использовании земельного участка	—
4.	Реестровый номер границ территориальной зоны или в случае отсутствия такого реестрового номера ее индивидуальное обозначение (вид, тип, номер, индекс)	—
5.	Площадь земельного участка ± величина предельной погрешности определения (вычисления) площади (**Р ± ΔР**), **м²**	22±2
6.	Формула, примененная для вычисления предельной погрешности определения площади земельного участка, с подставленными значениями и итоговые (вычисленные) значения (**ΔР**), м2	$\Delta P = 3{,}5 \cdot M_t \cdot \sqrt{P_{док}} = 3{,}5 \cdot 0{,}10 \cdot \sqrt{22} = 2$
7.	Предельный минимальный и максимальный размеры земельного участка (**Рмин и Рмакс), м²**	—
8.	Кадастровый или иной государственный учетный номер (инвентарный) объекта недвижимости, расположенного на образуемом земельном участке	—
9.	Кадастровые номера исходных земельных участков	40:26:000043:33
9.1.	Кадастровый номер входящего в состав земельного участка, представляющего собой единое землепользование (номер контура многоконтурного земельного участка), преобразование которого осуществляется	—
9.2.	Кадастровые номера земельных участков, исключаемых из состава измененного (исходного) земельного участка, представляющего собой единое землепользование	—
9.3.	Кадастровый или иной государственный учетный номер (инвентарный) объекта недвижимости, расположенного на измененном земельном участке	—
10.	Условный номер земельного участка	—
11	Учетный номер проекта межевания территории	—
12	Дополнительные сведения об образовании земельного участка	—
13	Сведения о земельных участках (землях общего пользования, территории общего пользования), посредством которых обеспечивается доступ	40:26:000043:33
14.	Иные сведения	—

4. Пояснения к сведениям об образуемом земельном участке **40:26:000043:33:ЗУ41** **:**

обозначение земельного участка

1.	

1. Сведения о характерных точках границ образуемого земельного участка **40:26:000043:33:ЗУ42** **:**

обозначение земельного участка

КАРТА-ПЛАН ТЕРРИТОРИИ

Сведения об образуемых земельных участках

Система координат МСК-40

Зона № 1

Обозначение характерных точек границ	Координаты, м		Метод определения координат	Формулы, примененные для расчета средней квадратической погрешности определения координат характерных точек границ (M_t), с подставленными в такие формулы значениями и итоговые (вычисленные) значения M_t, м	Описание закрепления точки
	X	Y			
1	2	3	4	5	6
н106У	437175,95	1297879,84	Метод спутниковых геодезических измерений (определений)	$M_t = \sqrt{m_0^2 + m_1^2}$	—
н24У	437178,86	1297881,49	Метод спутниковых геодезических измерений (определений)	$M_t = \sqrt{m_0^2 + m_1^2}$	—
н23У	437175,61	1297886,87	Метод спутниковых геодезических измерений (определений)	$M_t = \sqrt{m_0^2 + m_1^2}$	—
н107У	437172,57	1297885,17	Метод спутниковых геодезических измерений (определений)	$M_t = \sqrt{m_0^2 + m_1^2}$	—
н106У	437175,95	1297879,84	Метод спутниковых геодезических измерений (определений)	$M_t = \sqrt{m_0^2 + m_1^2}$	—

2. Сведения о частях границ образуемого земельного участка **40:26:000043:33:ЗУ42** **:**

обозначение земельного участка

Обозначение части границ		Горизонтальное проложение (S), м	Описание прохождения части границ	Сведения о согласовании местоположения границ (согласовано/спорное)
от т.	до т.			
1	2	3	4	5
н106У	н24У	3,35	—	—
н24У	н23У	6,29	—	—
н23У	н107У	3,48	—	—
н107У	н106У	6,31	—	—

3. Сведения о характеристиках образуемого земельного участка **40:26:000043:33:ЗУ42** **:**

обозначение земельного участка

№ п/п	Наименование характеристик земельного участка	Значение характеристики
1	2	3
1.	Адрес земельного участка	—
1.1.	Сведения о местоположении земельного участка (при отсутствии адреса) в структурированном в соответствии с федеральной информационной адресной системой виде	Калужская обл., г. Калуга

КАРТА-ПЛАН ТЕРРИТОРИИ

Сведения об образуемых земельных участках

1	2	3
1.2.	Дополнительные сведения о местоположении земельного участка	—
2	Категория земель	Земли населенных пунктов
3	Вид (виды) разрешенного использования	Хранение автотранспорта
3.1.	Дополнительные сведения об использовании земельного участка	—
4.	Реестровый номер границ территориальной зоны или в случае отсутствия такого реестрового номера ее индивидуальное обозначение (вид, тип, номер, индекс)	—
5.	Площадь земельного участка ± величина предельной погрешности определения (вычисления) площади (**Р ± ΔР**), **м²**	21±2
6.	Формула, примененная для вычисления предельной погрешности определения площади земельного участка, с подставленными значениями и итоговые (вычисленные) значения (**ΔР**), м2	$\Delta P = 3{,}5 \cdot M_t \cdot \sqrt{P_{док}} = 3{,}5 \cdot 0{,}10 \cdot \sqrt{21} = 2$
7.	Предельный минимальный и максимальный размеры земельного участка (**Рмин и Рмакс), м²**	—
8.	Кадастровый или иной государственный учетный номер (инвентарный) объекта недвижимости, расположенного на образуемом земельном участке	—
9.	Кадастровые номера исходных земельных участков	40:26:000043:33
9.1.	Кадастровый номер входящего в состав земельного участка, представляющего собой единое землепользование (номер контура многоконтурного земельного участка), преобразование которого осуществляется	—
9.2.	Кадастровые номера земельных участков, исключаемых из состава измененного (исходного) земельного участка, представляющего собой единое землепользование	—
9.3.	Кадастровый или иной государственный учетный номер (инвентарный) объекта недвижимости, расположенного на измененном земельном участке	—
10.	Условный номер земельного участка	—
11	Учетный номер проекта межевания территории	—
12	Дополнительные сведения об образовании земельного участка	—
13	Сведения о земельных участках (землях общего пользования, территории общего пользования), посредством которых обеспечивается доступ	40:26:000043:33
14.	Иные сведения	—

4. Пояснения к сведениям об образуемом земельном участке **40:26:000043:33:ЗУ42** **:**

обозначение земельного участка

1.	

1. Сведения о характерных точках границ образуемого земельного участка **40:26:000043:33:ЗУ43** **:**

обозначение земельного участка

КАРТА-ПЛАН ТЕРРИТОРИИ

Сведения об образуемых земельных участках

Система координат МСК-40

Зона № 1

Обозначение характерных точек границ	Координаты, м		Метод определения координат	Формулы, примененные для расчета средней квадратической погрешности определения координат характерных точек границ (M_t), с подставленными в такие формулы значениями и итоговые (вычисленные) значения M_t, м	Описание закрепления точки
	X	Y			
1	2	3	4	5	6
н19У	437169,37	1297875,94	Метод спутниковых геодезических измерений (определений)	$M_t = \sqrt{m_0^2 + m_1^2}$	—
н108У	437172,59	1297877,63	Метод спутниковых геодезических измерений (определений)	$M_t = \sqrt{m_0^2 + m_1^2}$	—
н109У	437169,30	1297883,00	Метод спутниковых геодезических измерений (определений)	$M_t = \sqrt{m_0^2 + m_1^2}$	—
н20У	437166,43	1297881,48	Метод спутниковых геодезических измерений (определений)	$M_t = \sqrt{m_0^2 + m_1^2}$	—
н19У	437169,37	1297875,94	Метод спутниковых геодезических измерений (определений)	$M_t = \sqrt{m_0^2 + m_1^2}$	—

2. Сведения о частях границ образуемого земельного участка **40:26:000043:33:ЗУ43** :

обозначение земельного участка

Обозначение части границ		Горизонтальное проложение (S), м	Описание прохождения части границ	Сведения о согласовании местоположения границ (согласовано/спорное)
от т.	до т.			
1	2	3	4	5
н19У	н108У	3,64	—	—
н108У	н109У	6,30	—	—
н109У	н20У	3,25	—	—
н20У	н19У	6,27	—	—

3. Сведения о характеристиках образуемого земельного участка **40:26:000043:33:ЗУ43** :

обозначение земельного участка

№ п/п	Наименование характеристик земельного участка	Значение характеристики
1	2	3
1.	Адрес земельного участка	—
1.1.	Сведения о местоположении земельного участка (при отсутствии адреса) в структурированном в соответствии с федеральной информационной адресной системой виде	Калужская обл., г. Калуга

КАРТА-ПЛАН ТЕРРИТОРИИ

Сведения об образуемых земельных участках

1	2	3
1.2.	Дополнительные сведения о местоположении земельного участка	—
2	Категория земель	Земли населенных пунктов
3	Вид (виды) разрешенного использования	Хранение автотранспорта
3.1.	Дополнительные сведения об использовании земельного участка	—
4.	Реестровый номер границ территориальной зоны или в случае отсутствия такого реестрового номера ее индивидуальное обозначение (вид, тип, номер, индекс)	—
5.	Площадь земельного участка ± величина предельной погрешности определения (вычисления) площади (**Р ± ΔР**), **м²**	22±2
6.	Формула, примененная для вычисления предельной погрешности определения площади земельного участка, с подставленными значениями и итоговые (вычисленные) значения (**ΔР**), м2	$\Delta P = 3{,}5 \cdot M_t \cdot \sqrt{P_{док}} = 3{,}5 \cdot 0{,}10 \cdot \sqrt{22} = 2$
7.	Предельный минимальный и максимальный размеры земельного участка (**Рмин и Рмакс), м²**	—
8.	Кадастровый или иной государственный учетный номер (инвентарный) объекта недвижимости, расположенного на образуемом земельном участке	—
9.	Кадастровые номера исходных земельных участков	40:26:000043:33
9.1.	Кадастровый номер входящего в состав земельного участка, представляющего собой единое землепользование (номер контура многоконтурного земельного участка), преобразование которого осуществляется	—
9.2.	Кадастровые номера земельных участков, исключаемых из состава измененного (исходного) земельного участка, представляющего собой единое землепользование	—
9.3.	Кадастровый или иной государственный учетный номер (инвентарный) объекта недвижимости, расположенного на измененном земельном участке	—
10.	Условный номер земельного участка	—
11	Учетный номер проекта межевания территории	—
12	Дополнительные сведения об образовании земельного участка	—
13	Сведения о земельных участках (землях общего пользования, территории общего пользования), посредством которых обеспечивается доступ	40:26:000043:33
14.	Иные сведения	—

4. Пояснения к сведениям об образуемом земельном участке **40:26:000043:33:ЗУ43** **:**

обозначение земельного участка

1.	

1. Сведения о характерных точках границ образуемого земельного участка **40:26:000043:33:ЗУ44** **:**

обозначение земельного участка

КАРТА-ПЛАН ТЕРРИТОРИИ

Сведения об образуемых земельных участках

Система координат МСК-40

Зона № 1

Обозначение характерных точек границ	Координаты, м		Метод определения координат	Формулы, примененные для расчета средней квадратической погрешности определения координат характерных точек границ (M_t), с подставленными в такие формулы значениями и итоговые (вычисленные) значения M_t, м	Описание закрепления точки
	X	Y			
1	2	3	4	5	6
н106У	437175,95	1297879,84	Метод спутниковых геодезических измерений (определений)	$M_t = \sqrt{m_0^2 + m_1^2}$	—
н107У	437172,57	1297885,17	Метод спутниковых геодезических измерений (определений)	$M_t = \sqrt{m_0^2 + m_1^2}$	—
н109У	437169,30	1297883,00	Метод спутниковых геодезических измерений (определений)	$M_t = \sqrt{m_0^2 + m_1^2}$	—
н108У	437172,59	1297877,63	Метод спутниковых геодезических измерений (определений)	$M_t = \sqrt{m_0^2 + m_1^2}$	—
н106У	437175,95	1297879,84	Метод спутниковых геодезических измерений (определений)	$M_t = \sqrt{m_0^2 + m_1^2}$	—

2. Сведения о частях границ образуемого земельного участка **40:26:000043:33:ЗУ44** :

обозначение земельного участка

Обозначение части границ		Горизонтальное проложение (S), м	Описание прохождения части границ	Сведения о согласовании местоположения границ (согласовано/спорное)
от т.	до т.			
1	2	3	4	5
н106У	н107У	6,31	—	—
н107У	н109У	3,92	—	—
н109У	н108У	6,30	—	—
н108У	н106У	4,02	—	—

3. Сведения о характеристиках образуемого земельного участка **40:26:000043:33:ЗУ44** :

обозначение земельного участка

№ п/п	Наименование характеристик земельного участка	Значение характеристики
1	2	3
1.	Адрес земельного участка	—
1.1.	Сведения о местоположении земельного участка (при отсутствии адреса) в структурированном в соответствии с федеральной информационной адресной системой виде	Калужская обл., г. Калуга

КАРТА-ПЛАН ТЕРРИТОРИИ

Сведения об образуемых земельных участках

1	2	3
1.2.	Дополнительные сведения о местоположении земельного участка	—
2	Категория земель	Земли населенных пунктов
3	Вид (виды) разрешенного использования	Хранение автотранспорта
3.1.	Дополнительные сведения об использовании земельного участка	—
4.	Реестровый номер границ территориальной зоны или в случае отсутствия такого реестрового номера ее индивидуальное обозначение (вид, тип, номер, индекс)	—
5.	Площадь земельного участка ± величина предельной погрешности определения (вычисления) площади (**Р ± ΔР**), **м²**	25±2
6.	Формула, примененная для вычисления предельной погрешности определения площади земельного участка, с подставленными значениями и итоговые (вычисленные) значения (**ΔР**), м2	$\Delta P = 3{,}5 \cdot M_t \cdot \sqrt{P_{док}} = 3{,}5 \cdot 0{,}10 \cdot \sqrt{25} = 2$
7.	Предельный минимальный и максимальный размеры земельного участка (**Рмин и Рмакс), м²**	—
8.	Кадастровый или иной государственный учетный номер (инвентарный) объекта недвижимости, расположенного на образуемом земельном участке	—
9.	Кадастровые номера исходных земельных участков	40:26:000043:33
9.1.	Кадастровый номер входящего в состав земельного участка, представляющего собой единое землепользование (номер контура многоконтурного земельного участка), преобразование которого осуществляется	—
9.2.	Кадастровые номера земельных участков, исключаемых из состава измененного (исходного) земельного участка, представляющего собой единое землепользование	—
9.3.	Кадастровый или иной государственный учетный номер (инвентарный) объекта недвижимости, расположенного на измененном земельном участке	—
10.	Условный номер земельного участка	—
11	Учетный номер проекта межевания территории	—
12	Дополнительные сведения об образовании земельного участка	—
13	Сведения о земельных участках (землях общего пользования, территории общего пользования), посредством которых обеспечивается доступ	40:26:000043:33
14.	Иные сведения	—

4. Пояснения к сведениям об образуемом земельном участке **40:26:000043:33:ЗУ44** **:**

обозначение земельного участка

1.	

1. Сведения о характерных точках границ образуемого земельного участка **40:26:000043:33:ЗУ45** **:**

обозначение земельного участка

КАРТА-ПЛАН ТЕРРИТОРИИ

Сведения об образуемых земельных участках

Зона № 1

Система координат МСК-40

Обозначение характерных точек границ	Координаты, м		Метод определения координат	Формулы, примененные для расчета средней квадратической погрешности определения координат характерных точек границ (M_t), с подставленными в такие формулы значениями и итоговые (вычисленные) значения M_t, м	Описание закрепления точки
	X	Y			
1	2	3	4	5	6
н110У	437291,23	1297957,76	Метод спутниковых геодезических измерений (определений)	$M_t = \sqrt{m_0^2 + m_1^2}$	—
н111У	437294,98	1297959,60	Метод спутниковых геодезических измерений (определений)	$M_t = \sqrt{m_0^2 + m_1^2}$	—
н112У	437292,40	1297965,16	Метод спутниковых геодезических измерений (определений)	$M_t = \sqrt{m_0^2 + m_1^2}$	—
н113У	437288,46	1297963,12	Метод спутниковых геодезических измерений (определений)	$M_t = \sqrt{m_0^2 + m_1^2}$	—
н110У	437291,23	1297957,76	Метод спутниковых геодезических измерений (определений)	$M_t = \sqrt{m_0^2 + m_1^2}$	—

2. Сведения о частях границ образуемого земельного участка **40:26:000043:33:ЗУ45** :

обозначение земельного участка

Обозначение части границ		Горизонтальное проложение (S), м	Описание прохождения части границ	Сведения о согласовании местоположения границ (согласовано/спорное)
от т.	до т.			
1	2	3	4	5
н110У	н111У	4,18	—	—
н111У	н112У	6,13	—	—
н112У	н113У	4,44	—	—
н113У	н110У	6,03	—	—

3. Сведения о характеристиках образуемого земельного участка **40:26:000043:33:ЗУ45** :

обозначение земельного участка

№ п/п	Наименование характеристик земельного участка	Значение характеристики
1	2	3
1.	Адрес земельного участка	—
1.1.	Сведения о местоположении земельного участка (при отсутствии адреса) в структурированном в соответствии с федеральной информационной адресной системой виде	Калужская обл., г. Калуга

КАРТА-ПЛАН ТЕРРИТОРИИ

Сведения об образуемых земельных участках

1	2	3
1.2.	Дополнительные сведения о местоположении земельного участка	—
2	Категория земель	Земли населенных пунктов
3	Вид (виды) разрешенного использования	Хранение автотранспорта
3.1.	Дополнительные сведения об использовании земельного участка	—
4.	Реестровый номер границ территориальной зоны или в случае отсутствия такого реестрового номера ее индивидуальное обозначение (вид, тип, номер, индекс)	—
5.	Площадь земельного участка ± величина предельной погрешности определения (вычисления) площади (**Р ± ΔР**), **м²**	26±2
6.	Формула, примененная для вычисления предельной погрешности определения площади земельного участка, с подставленными значениями и итоговые (вычисленные) значения (**ΔР**), м2	$\Delta P = 3{,}5 \cdot M_t \cdot \sqrt{P_{док}} = 3{,}5 \cdot 0{,}10 \cdot \sqrt{26} = 2$
7.	Предельный минимальный и максимальный размеры земельного участка (**Рмин и Рмакс), м²**	—
8.	Кадастровый или иной государственный учетный номер (инвентарный) объекта недвижимости, расположенного на образуемом земельном участке	—
9.	Кадастровые номера исходных земельных участков	40:26:000043:33
9.1.	Кадастровый номер входящего в состав земельного участка, представляющего собой единое землепользование (номер контура многоконтурного земельного участка), преобразование которого осуществляется	—
9.2.	Кадастровые номера земельных участков, исключаемых из состава измененного (исходного) земельного участка, представляющего собой единое землепользование	—
9.3.	Кадастровый или иной государственный учетный номер (инвентарный) объекта недвижимости, расположенного на измененном земельном участке	—
10.	Условный номер земельного участка	—
11	Учетный номер проекта межевания территории	—
12	Дополнительные сведения об образовании земельного участка	—
13	Сведения о земельных участках (землях общего пользования, территории общего пользования), посредством которых обеспечивается доступ	40:26:000043:33
14.	Иные сведения	—

4. Пояснения к сведениям об образуемом земельном участке **40:26:000043:33:ЗУ45** **:**

обозначение земельного участка

1.	

1. Сведения о характерных точках границ образуемого земельного участка **40:26:000043:33:ЗУ46** **:**

обозначение земельного участка

КАРТА-ПЛАН ТЕРРИТОРИИ

Сведения об образуемых земельных участках

Зона № 1

Система координат МСК-40

Обозначение характерных точек границ	Координаты, м		Метод определения координат	Формулы, примененные для расчета средней квадратической погрешности определения координат характерных точек границ (M_t), с подставленными в такие формулы значениями и итоговые (вычисленные) значения M_t, м	Описание закрепления точки
	X	Y			
1	2	3	4	5	6
н113У	437288,46	1297963,12	Метод спутниковых геодезических измерений (определений)	$M_t = \sqrt{m_0^2 + m_1^2}$	—
н112У	437292,40	1297965,16	Метод спутниковых геодезических измерений (определений)	$M_t = \sqrt{m_0^2 + m_1^2}$	—
н114У	437289,27	1297970,94	Метод спутниковых геодезических измерений (определений)	$M_t = \sqrt{m_0^2 + m_1^2}$	—
н115У	437284,59	1297968,49	Метод спутниковых геодезических измерений (определений)	$M_t = \sqrt{m_0^2 + m_1^2}$	—
н116У	437287,60	1297962,68	Метод спутниковых геодезических измерений (определений)	$M_t = \sqrt{m_0^2 + m_1^2}$	—
н113У	437288,46	1297963,12	Метод спутниковых геодезических измерений (определений)	$M_t = \sqrt{m_0^2 + m_1^2}$	—

2. Сведения о частях границ образуемого земельного участка **40:26:000043:33:ЗУ46** :

обозначение земельного участка

Обозначение части границ		Горизонтальное проложение (S), м	Описание прохождения части границ	Сведения о согласовании местоположения границ (согласовано/спорное)
от т.	до т.			
1	2	3	4	5
н113У	н112У	4,44	—	—
н112У	н114У	6,57	—	—
н114У	н115У	5,28	—	—
н115У	н116У	6,54	—	—
н116У	н113У	0,97	—	—

3. Сведения о характеристиках образуемого земельного участка **40:26:000043:33:ЗУ46** :

обозначение земельного участка

№ п/п	Наименование характеристик земельного участка	Значение характеристики
1	2	3

КАРТА-ПЛАН ТЕРРИТОРИИ

Сведения об образуемых земельных участках

1	2	3
1.	Адрес земельного участка	—
1.1.	Сведения о местоположении земельного участка (при отсутствии адреса) в структурированном в соответствии с федеральной информационной адресной системой виде	Калужская обл., г. Калуга
1.2.	Дополнительные сведения о местоположении земельного участка	—
2	Категория земель	Земли населенных пунктов
3	Вид (виды) разрешенного использования	Хранение автотранспорта
3.1.	Дополнительные сведения об использовании земельного участка	—
4.	Реестровый номер границ территориальной зоны или в случае отсутствия такого реестрового номера ее индивидуальное обозначение (вид, тип, номер, индекс)	—
5.	Площадь земельного участка ± величина предельной погрешности определения (вычисления) площади (**Р ± ΔР**), **м²**	35±2
6.	Формула, примененная для вычисления предельной погрешности определения площади земельного участка, с подставленными значениями и итоговые (вычисленные) значения (**ΔР**), м2	$\Delta P = 3{,}5 \cdot M_t \cdot \sqrt{P_{док}} = 3{,}5 \cdot 0{,}10 \cdot \sqrt{35} = 2$
7.	Предельный минимальный и максимальный размеры земельного участка (**Рмин и Рмакс), м²**	—
8.	Кадастровый или иной государственный учетный номер (инвентарный) объекта недвижимости, расположенного на образуемом земельном участке	—
9.	Кадастровые номера исходных земельных участков	40:26:000043:33
9.1.	Кадастровый номер входящего в состав земельного участка, представляющего собой единое землепользование (номер контура многоконтурного земельного участка), преобразование которого осуществляется	—
9.2.	Кадастровые номера земельных участков, исключаемых из состава измененного (исходного) земельного участка, представляющего собой единое землепользование	—
9.3.	Кадастровый или иной государственный учетный номер (инвентарный) объекта недвижимости, расположенного на измененном земельном участке	—
10.	Условный номер земельного участка	—
11	Учетный номер проекта межевания территории	—
12	Дополнительные сведения об образовании земельного участка	—
13	Сведения о земельных участках (землях общего пользования, территории общего пользования), посредством которых обеспечивается доступ	40:26:000043:33
14.	Иные сведения	—

4. Пояснения к сведениям об образуемом земельном участке **40:26:000043:33:ЗУ46** **:**

обозначение земельного участка

1.	

1. Сведения о характерных точках границ образуемого земельного участка **40:26:000043:33:ЗУ47** **:**

обозначение земельного участка

КАРТА-ПЛАН ТЕРРИТОРИИ

Сведения об образуемых земельных участках

Система координат МСК-40

Зона № 1

Обозначение характерных точек границ	Координаты, м		Метод определения координат	Формулы, примененные для расчета средней квадратической погрешности определения координат характерных точек границ (M_t), с подставленными в такие формулы значениями и итоговые (вычисленные) значения M_t, м	Описание закрепления точки
	X	Y			
1	2	3	4	5	6
н117У	437286,95	1297955,51	Метод спутниковых геодезических измерений (определений)	$M_t = \sqrt{m_0^2 + m_1^2}$	—
н110У	437291,23	1297957,76	Метод спутниковых геодезических измерений (определений)	$M_t = \sqrt{m_0^2 + m_1^2}$	—
н113У	437288,46	1297963,12	Метод спутниковых геодезических измерений (определений)	$M_t = \sqrt{m_0^2 + m_1^2}$	—
н116У	437287,60	1297962,68	Метод спутниковых геодезических измерений (определений)	$M_t = \sqrt{m_0^2 + m_1^2}$	—
н118У	437284,10	1297960,87	Метод спутниковых геодезических измерений (определений)	$M_t = \sqrt{m_0^2 + m_1^2}$	—
н117У	437286,95	1297955,51	Метод спутниковых геодезических измерений (определений)	$M_t = \sqrt{m_0^2 + m_1^2}$	—

2. Сведения о частях границ образуемого земельного участка **40:26:000043:33:ЗУ47** :

обозначение земельного участка

Обозначение части границ		Горизонтальное проложение (S), м	Описание прохождения части границ	Сведения о согласовании местоположения границ (согласовано/спорное)
от т.	до т.			
1	2	3	4	5
н117У	н110У	4,84	—	—
н110У	н113У	6,03	—	—
н113У	н116У	0,97	—	—
н116У	н118У	3,94	—	—
н118У	н117У	6,07	—	—

3. Сведения о характеристиках образуемого земельного участка **40:26:000043:33:ЗУ47** :

обозначение земельного участка

№ п/п	Наименование характеристик земельного участка	Значение характеристики
1	2	3

КАРТА-ПЛАН ТЕРРИТОРИИ

Сведения об образуемых земельных участках

1	2	3
1.	Адрес земельного участка	—
1.1.	Сведения о местоположении земельного участка (при отсутствии адреса) в структурированном в соответствии с федеральной информационной адресной системой виде	Калужская обл., г. Калуга
1.2.	Дополнительные сведения о местоположении земельного участка	—
2	Категория земель	Земли населенных пунктов
3	Вид (виды) разрешенного использования	Хранение автотранспорта
3.1.	Дополнительные сведения об использовании земельного участка	—
4.	Реестровый номер границ территориальной зоны или в случае отсутствия такого реестрового номера ее индивидуальное обозначение (вид, тип, номер, индекс)	—
5.	Площадь земельного участка ± величина предельной погрешности определения (вычисления) площади (**Р ± ΔР**), **м²**	29±2
6.	Формула, примененная для вычисления предельной погрешности определения площади земельного участка, с подставленными значениями и итоговые (вычисленные) значения (**ΔР**), м2	$\Delta P = 3{,}5 \cdot M_t \cdot \sqrt{P_{док}} = 3{,}5 \cdot 0{,}10 \cdot \sqrt{29} = 2$
7.	Предельный минимальный и максимальный размеры земельного участка (**Рмин и Рмакс), м²**	—
8.	Кадастровый или иной государственный учетный номер (инвентарный) объекта недвижимости, расположенного на образуемом земельном участке	—
9.	Кадастровые номера исходных земельных участков	40:26:000043:33
9.1.	Кадастровый номер входящего в состав земельного участка, представляющего собой единое землепользование (номер контура многоконтурного земельного участка), преобразование которого осуществляется	—
9.2.	Кадастровые номера земельных участков, исключаемых из состава измененного (исходного) земельного участка, представляющего собой единое землепользование	—
9.3.	Кадастровый или иной государственный учетный номер (инвентарный) объекта недвижимости, расположенного на измененном земельном участке	—
10.	Условный номер земельного участка	—
11	Учетный номер проекта межевания территории	—
12	Дополнительные сведения об образовании земельного участка	—
13	Сведения о земельных участках (землях общего пользования, территории общего пользования), посредством которых обеспечивается доступ	40:26:000043:33
14.	Иные сведения	—

4. Пояснения к сведениям об образуемом земельном участке **40:26:000043:33:ЗУ47** **:**

обозначение земельного участка

1.	

1. Сведения о характерных точках границ образуемого земельного участка **40:26:000043:33:ЗУ48** **:**

обозначение земельного участка

КАРТА-ПЛАН ТЕРРИТОРИИ

Сведения об образуемых земельных участках

Система координат МСК-40

Зона № 1

Обозначение характерных точек границ	Координаты, м		Метод определения координат	Формулы, примененные для расчета средней квадратической погрешности определения координат характерных точек границ (M_t), с подставленными в такие формулы значениями и итоговые (вычисленные) значения M_t, м	Описание закрепления точки
	X	Y			
1	2	3	4	5	6
н119У	437283,12	1297953,42	Метод спутниковых геодезических измерений (определений)	$M_t = \sqrt{m_0^2 + m_1^2}$	—
н117У	437286,95	1297955,51	Метод спутниковых геодезических измерений (определений)	$M_t = \sqrt{m_0^2 + m_1^2}$	—
н120У	437284,10	1297960,87	Метод спутниковых геодезических измерений (определений)	$M_t = \sqrt{m_0^2 + m_1^2}$	—
н121У	437283,38	1297960,48	Метод спутниковых геодезических измерений (определений)	$M_t = \sqrt{m_0^2 + m_1^2}$	—
н122У	437280,26	1297958,83	Метод спутниковых геодезических измерений (определений)	$M_t = \sqrt{m_0^2 + m_1^2}$	—
н119У	437283,12	1297953,42	Метод спутниковых геодезических измерений (определений)	$M_t = \sqrt{m_0^2 + m_1^2}$	—

2. Сведения о частях границ образуемого земельного участка **40:26:000043:33:ЗУ48** :

обозначение земельного участка

Обозначение части границ		Горизонтальное проложение (S), м	Описание прохождения части границ	Сведения о согласовании местоположения границ (согласовано/спорное)
от т.	до т.			
1	2	3	4	5
н119У	н117У	4,36	—	—
н117У	н120У	6,07	—	—
н120У	н121У	0,82	—	—
н121У	н122У	3,53	—	—
н122У	н119У	6,12	—	—

3. Сведения о характеристиках образуемого земельного участка **40:26:000043:33:ЗУ48** :

обозначение земельного участка

№ п/п	Наименование характеристик земельного участка	Значение характеристики
1	2	3

КАРТА-ПЛАН ТЕРРИТОРИИ

Сведения об образуемых земельных участках

1	2	3
1.	Адрес земельного участка	—
1.1.	Сведения о местоположении земельного участка (при отсутствии адреса) в структурированном в соответствии с федеральной информационной адресной системой виде	Калужская обл., г. Калуга
1.2.	Дополнительные сведения о местоположении земельного участка	—
2	Категория земель	Земли населенных пунктов
3	Вид (виды) разрешенного использования	Хранение автотранспорта
3.1.	Дополнительные сведения об использовании земельного участка	—
4.	Реестровый номер границ территориальной зоны или в случае отсутствия такого реестрового номера ее индивидуальное обозначение (вид, тип, номер, индекс)	—
5.	Площадь земельного участка ± величина предельной погрешности определения (вычисления) площади (**Р ± ΔР**), **м²**	27±2
6.	Формула, примененная для вычисления предельной погрешности определения площади земельного участка, с подставленными значениями и итоговые (вычисленные) значения (**ΔР**), м2	$\Delta P = 3{,}5 \cdot M_t \cdot \sqrt{P_{док}} = 3{,}5 \cdot 0{,}10 \cdot \sqrt{27} = 2$
7.	Предельный минимальный и максимальный размеры земельного участка (**Рмин и Рмакс), м²**	—
8.	Кадастровый или иной государственный учетный номер (инвентарный) объекта недвижимости, расположенного на образуемом земельном участке	—
9.	Кадастровые номера исходных земельных участков	40:26:000043:33
9.1.	Кадастровый номер входящего в состав земельного участка, представляющего собой единое землепользование (номер контура многоконтурного земельного участка), преобразование которого осуществляется	—
9.2.	Кадастровые номера земельных участков, исключаемых из состава измененного (исходного) земельного участка, представляющего собой единое землепользование	—
9.3.	Кадастровый или иной государственный учетный номер (инвентарный) объекта недвижимости, расположенного на измененном земельном участке	—
10.	Условный номер земельного участка	—
11	Учетный номер проекта межевания территории	—
12	Дополнительные сведения об образовании земельного участка	—
13	Сведения о земельных участках (землях общего пользования, территории общего пользования), посредством которых обеспечивается доступ	40:26:000043:33
14.	Иные сведения	—

4. Пояснения к сведениям об образуемом земельном участке **40:26:000043:33:ЗУ48** **:**

обозначение земельного участка

1.	

1. Сведения о характерных точках границ образуемого земельного участка **40:26:000043:33:ЗУ49** **:**

обозначение земельного участка

КАРТА-ПЛАН ТЕРРИТОРИИ

Сведения об образуемых земельных участках

Система координат МСК-40

Зона № 1

Обозначение характерных точек границ	Координаты, м		Метод определения координат	Формулы, примененные для расчета средней квадратической погрешности определения координат характерных точек границ (M_t), с подставленными в такие формулы значениями и итоговые (вычисленные) значения M_t, м	Описание закрепления точки
	X	Y			
1	2	3	4	5	6
н116У	437287,60	1297962,68	Метод спутниковых геодезических измерений (определений)	$M_t = \sqrt{m_0^2 + m_1^2}$	—
н115У	437284,59	1297968,49	Метод спутниковых геодезических измерений (определений)	$M_t = \sqrt{m_0^2 + m_1^2}$	—
н123У	437280,36	1297966,24	Метод спутниковых геодезических измерений (определений)	$M_t = \sqrt{m_0^2 + m_1^2}$	—
н121У	437283,38	1297960,48	Метод спутниковых геодезических измерений (определений)	$M_t = \sqrt{m_0^2 + m_1^2}$	—
н118У	437284,10	1297960,87	Метод спутниковых геодезических измерений (определений)	$M_t = \sqrt{m_0^2 + m_1^2}$	—
н116У	437287,60	1297962,68	Метод спутниковых геодезических измерений (определений)	$M_t = \sqrt{m_0^2 + m_1^2}$	—

2. Сведения о частях границ образуемого земельного участка **40:26:000043:33:ЗУ49** :

обозначение земельного участка

Обозначение части границ		Горизонтальное проложение (S), м	Описание прохождения части границ	Сведения о согласовании местоположения границ (согласовано/спорное)
от т.	до т.			
1	2	3	4	5
н116У	н115У	6,54	—	—
н115У	н123У	4,79	—	—
н123У	н121У	6,50	—	—
н121У	н118У	0,82	—	—
н118У	н116У	3,94	—	—

3. Сведения о характеристиках образуемого земельного участка **40:26:000043:33:ЗУ49** :

обозначение земельного участка

№ п/п	Наименование характеристик земельного участка	Значение характеристики
1	2	3

КАРТА-ПЛАН ТЕРРИТОРИИ

Сведения об образуемых земельных участках

1	2	3
1.	Адрес земельного участка	—
1.1.	Сведения о местоположении земельного участка (при отсутствии адреса) в структурированном в соответствии с федеральной информационной адресной системой виде	Калужская обл., г. Калуга
1.2.	Дополнительные сведения о местоположении земельного участка	—
2	Категория земель	Земли населенных пунктов
3	Вид (виды) разрешенного использования	Хранение автотранспорта
3.1.	Дополнительные сведения об использовании земельного участка	—
4.	Реестровый номер границ территориальной зоны или в случае отсутствия такого реестрового номера ее индивидуальное обозначение (вид, тип, номер, индекс)	—
5.	Площадь земельного участка ± величина предельной погрешности определения (вычисления) площади (**Р ± ΔР**), **м²**	31±2
6.	Формула, примененная для вычисления предельной погрешности определения площади земельного участка, с подставленными значениями и итоговые (вычисленные) значения (**ΔР**), м2	$\Delta P = 3{,}5 \cdot M_t \cdot \sqrt{P_{док}} = 3{,}5 \cdot 0{,}10 \cdot \sqrt{31} = 2$
7.	Предельный минимальный и максимальный размеры земельного участка (**Рмин и Рмакс), м²**	—
8.	Кадастровый или иной государственный учетный номер (инвентарный) объекта недвижимости, расположенного на образуемом земельном участке	—
9.	Кадастровые номера исходных земельных участков	40:26:000043:33
9.1.	Кадастровый номер входящего в состав земельного участка, представляющего собой единое землепользование (номер контура многоконтурного земельного участка), преобразование которого осуществляется	—
9.2.	Кадастровые номера земельных участков, исключаемых из состава измененного (исходного) земельного участка, представляющего собой единое землепользование	—
9.3.	Кадастровый или иной государственный учетный номер (инвентарный) объекта недвижимости, расположенного на измененном земельном участке	—
10.	Условный номер земельного участка	—
11	Учетный номер проекта межевания территории	—
12	Дополнительные сведения об образовании земельного участка	—
13	Сведения о земельных участках (землях общего пользования, территории общего пользования), посредством которых обеспечивается доступ	40:26:000043:33
14.	Иные сведения	—

4. Пояснения к сведениям об образуемом земельном участке **40:26:000043:33:ЗУ49** **:**

обозначение земельного участка

1.	

1. Сведения о характерных точках границ образуемого земельного участка **40:26:000043:33:ЗУ50** **:**

обозначение земельного участка

КАРТА-ПЛАН ТЕРРИТОРИИ

Сведения об образуемых земельных участках

Система координат МСК-40

Зона № 1

Обозначение характерных точек границ	Координаты, м		Метод определения координат	Формулы, примененные для расчета средней квадратической погрешности определения координат характерных точек границ (M_t), с подставленными в такие формулы значениями и итоговые (вычисленные) значения M_t, м	Описание закрепления точки
	X	Y			
1	2	3	4	5	6
н124У	437278,11	1297950,64	Метод спутниковых геодезических измерений (определений)	$M_t = \sqrt{m_0^2 + m_1^2}$	—
н119У	437283,12	1297953,42	Метод спутниковых геодезических измерений (определений)	$M_t = \sqrt{m_0^2 + m_1^2}$	—
н122У	437280,26	1297958,83	Метод спутниковых геодезических измерений (определений)	$M_t = \sqrt{m_0^2 + m_1^2}$	—
н125У	437278,79	1297958,05	Метод спутниковых геодезических измерений (определений)	$M_t = \sqrt{m_0^2 + m_1^2}$	—
н126У	437275,19	1297956,14	Метод спутниковых геодезических измерений (определений)	$M_t = \sqrt{m_0^2 + m_1^2}$	—
н124У	437278,11	1297950,64	Метод спутниковых геодезических измерений (определений)	$M_t = \sqrt{m_0^2 + m_1^2}$	—

2. Сведения о частях границ образуемого земельного участка **40:26:000043:33:ЗУ50** :

обозначение земельного участка

Обозначение части границ		Горизонтальное проложение (S), м	Описание прохождения части границ	Сведения о согласовании местоположения границ (согласовано/спорное)
от т.	до т.			
1	2	3	4	5
н124У	н119У	5,73	—	—
н119У	н122У	6,12	—	—
н122У	н125У	1,66	—	—
н125У	н126У	4,08	—	—
н126У	н124У	6,23	—	—

3. Сведения о характеристиках образуемого земельного участка **40:26:000043:33:ЗУ50** :

обозначение земельного участка

№ п/п	Наименование характеристик земельного участка	Значение характеристики
1	2	3

КАРТА-ПЛАН ТЕРРИТОРИИ

Сведения об образуемых земельных участках

1	2	3
1.	Адрес земельного участка	—
1.1.	Сведения о местоположении земельного участка (при отсутствии адреса) в структурированном в соответствии с федеральной информационной адресной системой виде	Калужская обл., г. Калуга
1.2.	Дополнительные сведения о местоположении земельного участка	—
2	Категория земель	Земли населенных пунктов
3	Вид (виды) разрешенного использования	Хранение автотранспорта
3.1.	Дополнительные сведения об использовании земельного участка	—
4.	Реестровый номер границ территориальной зоны или в случае отсутствия такого реестрового номера ее индивидуальное обозначение (вид, тип, номер, индекс)	—
5.	Площадь земельного участка ± величина предельной погрешности определения (вычисления) площади (**Р ± ΔР**), **м²**	35±2
6.	Формула, примененная для вычисления предельной погрешности определения площади земельного участка, с подставленными значениями и итоговые (вычисленные) значения (**ΔР**), м2	$\Delta P = 3{,}5 \cdot M_t \cdot \sqrt{P_{док}} = 3{,}5 \cdot 0{,}10 \cdot \sqrt{35} = 2$
7.	Предельный минимальный и максимальный размеры земельного участка (**Рмин и Рмакс), м²**	—
8.	Кадастровый или иной государственный учетный номер (инвентарный) объекта недвижимости, расположенного на образуемом земельном участке	—
9.	Кадастровые номера исходных земельных участков	40:26:000043:33
9.1.	Кадастровый номер входящего в состав земельного участка, представляющего собой единое землепользование (номер контура многоконтурного земельного участка), преобразование которого осуществляется	—
9.2.	Кадастровые номера земельных участков, исключаемых из состава измененного (исходного) земельного участка, представляющего собой единое землепользование	—
9.3.	Кадастровый или иной государственный учетный номер (инвентарный) объекта недвижимости, расположенного на измененном земельном участке	—
10.	Условный номер земельного участка	—
11	Учетный номер проекта межевания территории	—
12	Дополнительные сведения об образовании земельного участка	—
13	Сведения о земельных участках (землях общего пользования, территории общего пользования), посредством которых обеспечивается доступ	40:26:000043:33
14.	Иные сведения	—

4. Пояснения к сведениям об образуемом земельном участке **40:26:000043:33:ЗУ50** **:**

обозначение земельного участка

1.	

1. Сведения о характерных точках границ образуемого земельного участка **40:26:000043:33:ЗУ51** **:**

обозначение земельного участка

КАРТА-ПЛАН ТЕРРИТОРИИ

Сведения об образуемых земельных участках

Система координат МСК-40

Зона № 1

Обозначение характерных точек границ	Координаты, м		Метод определения координат	Формулы, примененные для расчета средней квадратической погрешности определения координат характерных точек границ (M_t), с подставленными в такие формулы значениями и итоговые (вычисленные) значения M_t, м	Описание закрепления точки
	X	Y			
1	2	3	4	5	6
н121У	437283,38	1297960,48	Метод спутниковых геодезических измерений (определений)	$M_t = \sqrt{m_0^2 + m_1^2}$	—
н123У	437280,36	1297966,24	Метод спутниковых геодезических измерений (определений)	$M_t = \sqrt{m_0^2 + m_1^2}$	—
н127У	437275,76	1297963,75	Метод спутниковых геодезических измерений (определений)	$M_t = \sqrt{m_0^2 + m_1^2}$	—
н125У	437278,79	1297958,05	Метод спутниковых геодезических измерений (определений)	$M_t = \sqrt{m_0^2 + m_1^2}$	—
н122У	437280,26	1297958,83	Метод спутниковых геодезических измерений (определений)	$M_t = \sqrt{m_0^2 + m_1^2}$	—
н121У	437283,38	1297960,48	Метод спутниковых геодезических измерений (определений)	$M_t = \sqrt{m_0^2 + m_1^2}$	—

2. Сведения о частях границ образуемого земельного участка **40:26:000043:33:ЗУ51** :

обозначение земельного участка

Обозначение части границ		Горизонтальное проложение (S), м	Описание прохождения части границ	Сведения о согласовании местоположения границ (согласовано/спорное)
от т.	до т.			
1	2	3	4	5
н121У	н123У	6,50	—	—
н123У	н127У	5,23	—	—
н127У	н125У	6,46	—	—
н125У	н122У	1,66	—	—
н122У	н121У	3,53	—	—

3. Сведения о характеристиках образуемого земельного участка **40:26:000043:33:ЗУ51** :

обозначение земельного участка

№ п/п	Наименование характеристик земельного участка	Значение характеристики
1	2	3

КАРТА-ПЛАН ТЕРРИТОРИИ

Сведения об образуемых земельных участках

1	2	3
1.	Адрес земельного участка	—
1.1.	Сведения о местоположении земельного участка (при отсутствии адреса) в структурированном в соответствии с федеральной информационной адресной системой виде	Калужская обл., г. Калуга
1.2.	Дополнительные сведения о местоположении земельного участка	—
2	Категория земель	Земли населенных пунктов
3	Вид (виды) разрешенного использования	Хранение автотранспорта
3.1.	Дополнительные сведения об использовании земельного участка	—
4.	Реестровый номер границ территориальной зоны или в случае отсутствия такого реестрового номера ее индивидуальное обозначение (вид, тип, номер, индекс)	—
5.	Площадь земельного участка ± величина предельной погрешности определения (вычисления) площади (**Р ± ΔР**), **м²**	34±2
6.	Формула, примененная для вычисления предельной погрешности определения площади земельного участка, с подставленными значениями и итоговые (вычисленные) значения (**ΔР**), м2	$\Delta P = 3{,}5 \cdot M_t \cdot \sqrt{P_{док}} = 3{,}5 \cdot 0{,}10 \cdot \sqrt{34} = 2$
7.	Предельный минимальный и максимальный размеры земельного участка (**Рмин и Рмакс), м²**	—
8.	Кадастровый или иной государственный учетный номер (инвентарный) объекта недвижимости, расположенного на образуемом земельном участке	—
9.	Кадастровые номера исходных земельных участков	40:26:000043:33
9.1.	Кадастровый номер входящего в состав земельного участка, представляющего собой единое землепользование (номер контура многоконтурного земельного участка), преобразование которого осуществляется	—
9.2.	Кадастровые номера земельных участков, исключаемых из состава измененного (исходного) земельного участка, представляющего собой единое землепользование	—
9.3.	Кадастровый или иной государственный учетный номер (инвентарный) объекта недвижимости, расположенного на измененном земельном участке	—
10.	Условный номер земельного участка	—
11	Учетный номер проекта межевания территории	—
12	Дополнительные сведения об образовании земельного участка	—
13	Сведения о земельных участках (землях общего пользования, территории общего пользования), посредством которых обеспечивается доступ	40:26:000043:33
14.	Иные сведения	—

4. Пояснения к сведениям об образуемом земельном участке **40:26:000043:33:ЗУ51** **:**

обозначение земельного участка

1.	

1. Сведения о характерных точках границ образуемого земельного участка **40:26:000043:33:ЗУ52** **:**

обозначение земельного участка

КАРТА-ПЛАН ТЕРРИТОРИИ

Сведения об образуемых земельных участках

Система координат МСК-40

Зона № 1

Обозначение характерных точек границ	Координаты, м		Метод определения координат	Формулы, примененные для расчета средней квадратической погрешности определения координат характерных точек границ (M_t), с подставленными в такие формулы значениями и итоговые (вычисленные) значения M_t, м	Описание закрепления точки
	X	Y			
1	2	3	4	5	6
н126У	437275,19	1297956,14	Метод спутниковых геодезических измерений (определений)	$M_t = \sqrt{m_0^2 + m_1^2}$	—
н125У	437278,79	1297958,05	Метод спутниковых геодезических измерений (определений)	$M_t = \sqrt{m_0^2 + m_1^2}$	—
н127У	437275,76	1297963,75	Метод спутниковых геодезических измерений (определений)	$M_t = \sqrt{m_0^2 + m_1^2}$	—
н128У	437271,90	1297961,63	Метод спутниковых геодезических измерений (определений)	$M_t = \sqrt{m_0^2 + m_1^2}$	—
н129У	437274,90	1297955,98	Метод спутниковых геодезических измерений (определений)	$M_t = \sqrt{m_0^2 + m_1^2}$	—
н126У	437275,19	1297956,14	Метод спутниковых геодезических измерений (определений)	$M_t = \sqrt{m_0^2 + m_1^2}$	—

2. Сведения о частях границ образуемого земельного участка **40:26:000043:33:ЗУ52** :

обозначение земельного участка

Обозначение части границ		Горизонтальное проложение (S), м	Описание прохождения части границ	Сведения о согласовании местоположения границ (согласовано/спорное)
от т.	до т.			
1	2	3	4	5
н126У	н125У	4,08	—	—
н125У	н127У	6,46	—	—
н127У	н128У	4,40	—	—
н128У	н129У	6,40	—	—
н129У	н126У	0,33	—	—

3. Сведения о характеристиках образуемого земельного участка **40:26:000043:33:ЗУ52** :

обозначение земельного участка

№ п/п	Наименование характеристик земельного участка	Значение характеристики
1	2	3

КАРТА-ПЛАН ТЕРРИТОРИИ

Сведения об образуемых земельных участках

1	2	3
1.	Адрес земельного участка	—
1.1.	Сведения о местоположении земельного участка (при отсутствии адреса) в структурированном в соответствии с федеральной информационной адресной системой виде	Калужская обл., г. Калуга
1.2.	Дополнительные сведения о местоположении земельного участка	—
2	Категория земель	Земли населенных пунктов
3	Вид (виды) разрешенного использования	Хранение автотранспорта
3.1.	Дополнительные сведения об использовании земельного участка	—
4.	Реестровый номер границ территориальной зоны или в случае отсутствия такого реестрового номера ее индивидуальное обозначение (вид, тип, номер, индекс)	—
5.	Площадь земельного участка ± величина предельной погрешности определения (вычисления) площади (**Р ± ΔР**), **м²**	28±2
6.	Формула, примененная для вычисления предельной погрешности определения площади земельного участка, с подставленными значениями и итоговые (вычисленные) значения (**ΔР**), м2	$\Delta P = 3{,}5 \cdot M_t \cdot \sqrt{P_{док}} = 3{,}5 \cdot 0{,}10 \cdot \sqrt{28} = 2$
7.	Предельный минимальный и максимальный размеры земельного участка (**Рмин и Рмакс), м²**	—
8.	Кадастровый или иной государственный учетный номер (инвентарный) объекта недвижимости, расположенного на образуемом земельном участке	—
9.	Кадастровые номера исходных земельных участков	40:26:000043:33
9.1.	Кадастровый номер входящего в состав земельного участка, представляющего собой единое землепользование (номер контура многоконтурного земельного участка), преобразование которого осуществляется	—
9.2.	Кадастровые номера земельных участков, исключаемых из состава измененного (исходного) земельного участка, представляющего собой единое землепользование	—
9.3.	Кадастровый или иной государственный учетный номер (инвентарный) объекта недвижимости, расположенного на измененном земельном участке	—
10.	Условный номер земельного участка	—
11	Учетный номер проекта межевания территории	—
12	Дополнительные сведения об образовании земельного участка	—
13	Сведения о земельных участках (землях общего пользования, территории общего пользования), посредством которых обеспечивается доступ	40:26:000043:33
14.	Иные сведения	—

4. Пояснения к сведениям об образуемом земельном участке **40:26:000043:33:ЗУ52** **:**

обозначение земельного участка

1.	

1. Сведения о характерных точках границ образуемого земельного участка **40:26:000043:33:ЗУ53** **:**

обозначение земельного участка

КАРТА-ПЛАН ТЕРРИТОРИИ

Сведения об образуемых земельных участках

Система координат МСК-40

Зона № 1

Обозначение характерных точек границ	Координаты, м		Метод определения координат	Формулы, примененные для расчета средней квадратической погрешности определения координат характерных точек границ (M_t), с подставленными в такие формулы значениями и итоговые (вычисленные) значения M_t, м	Описание закрепления точки
	X	Y			
1	2	3	4	5	6
н130У	437274,76	1297948,77	Метод спутниковых геодезических измерений (определений)	$M_t = \sqrt{m_0^2 + m_1^2}$	—
н124У	437278,11	1297950,64	Метод спутниковых геодезических измерений (определений)	$M_t = \sqrt{m_0^2 + m_1^2}$	—
н126У	437275,19	1297956,14	Метод спутниковых геодезических измерений (определений)	$M_t = \sqrt{m_0^2 + m_1^2}$	—
н129У	437274,90	1297955,98	Метод спутниковых геодезических измерений (определений)	$M_t = \sqrt{m_0^2 + m_1^2}$	—
н131У	437271,81	1297954,34	Метод спутниковых геодезических измерений (определений)	$M_t = \sqrt{m_0^2 + m_1^2}$	—
н130У	437274,76	1297948,77	Метод спутниковых геодезических измерений (определений)	$M_t = \sqrt{m_0^2 + m_1^2}$	—

2. Сведения о частях границ образуемого земельного участка **40:26:000043:33:ЗУ53** :

обозначение земельного участка

Обозначение части границ		Горизонтальное проложение (S), м	Описание прохождения части границ	Сведения о согласовании местоположения границ (согласовано/спорное)
от т.	до т.			
1	2	3	4	5
н130У	н124У	3,84	—	—
н124У	н126У	6,23	—	—
н126У	н129У	0,33	—	—
н129У	н131У	3,50	—	—
н131У	н130У	6,30	—	—

3. Сведения о характеристиках образуемого земельного участка **40:26:000043:33:ЗУ53** :

обозначение земельного участка

№ п/п	Наименование характеристик земельного участка	Значение характеристики
1	2	3

КАРТА-ПЛАН ТЕРРИТОРИИ

Сведения об образуемых земельных участках

1	2	3
1.	Адрес земельного участка	—
1.1.	Сведения о местоположении земельного участка (при отсутствии адреса) в структурированном в соответствии с федеральной информационной адресной системой виде	Калужская обл., г. Калуга
1.2.	Дополнительные сведения о местоположении земельного участка	—
2	Категория земель	Земли населенных пунктов
3	Вид (виды) разрешенного использования	Хранение автотранспорта
3.1.	Дополнительные сведения об использовании земельного участка	—
4.	Реестровый номер границ территориальной зоны или в случае отсутствия такого реестрового номера ее индивидуальное обозначение (вид, тип, номер, индекс)	—
5.	Площадь земельного участка ± величина предельной погрешности определения (вычисления) площади (**Р ± ΔР**), **м²**	24±2
6.	Формула, примененная для вычисления предельной погрешности определения площади земельного участка, с подставленными значениями и итоговые (вычисленные) значения (**ΔР**), м2	$\Delta P = 3{,}5 \cdot M_t \cdot \sqrt{P_{док}} = 3{,}5 \cdot 0{,}10 \cdot \sqrt{24} = 2$
7.	Предельный минимальный и максимальный размеры земельного участка (**Рмин и Рмакс), м²**	—
8.	Кадастровый или иной государственный учетный номер (инвентарный) объекта недвижимости, расположенного на образуемом земельном участке	—
9.	Кадастровые номера исходных земельных участков	40:26:000043:33
9.1.	Кадастровый номер входящего в состав земельного участка, представляющего собой единое землепользование (номер контура многоконтурного земельного участка), преобразование которого осуществляется	—
9.2.	Кадастровые номера земельных участков, исключаемых из состава измененного (исходного) земельного участка, представляющего собой единое землепользование	—
9.3.	Кадастровый или иной государственный учетный номер (инвентарный) объекта недвижимости, расположенного на измененном земельном участке	—
10.	Условный номер земельного участка	—
11	Учетный номер проекта межевания территории	—
12	Дополнительные сведения об образовании земельного участка	—
13	Сведения о земельных участках (землях общего пользования, территории общего пользования), посредством которых обеспечивается доступ	40:26:000043:33
14.	Иные сведения	—

4. Пояснения к сведениям об образуемом земельном участке **40:26:000043:33:ЗУ53** **:**

обозначение земельного участка

1.	

1. Сведения о характерных точках границ образуемого земельного участка **40:26:000043:33:ЗУ54** **:**

обозначение земельного участка

КАРТА-ПЛАН ТЕРРИТОРИИ

Сведения об образуемых земельных участках

Система координат МСК-40

Зона № 1

Обозначение характерных точек границ	Координаты, м		Метод определения координат	Формулы, примененные для расчета средней квадратической погрешности определения координат характерных точек границ (M_t), с подставленными в такие формулы значениями и итоговые (вычисленные) значения M_t, м	Описание закрепления точки
	X	Y			
1	2	3	4	5	6
н129У	437274,90	1297955,98	Метод спутниковых геодезических измерений (определений)	$M_t = \sqrt{m_0^2 + m_1^2}$	—
н128У	437271,90	1297961,63	Метод спутниковых геодезических измерений (определений)	$M_t = \sqrt{m_0^2 + m_1^2}$	—
н132У	437268,56	1297959,83	Метод спутниковых геодезических измерений (определений)	$M_t = \sqrt{m_0^2 + m_1^2}$	—
н133У	437271,55	1297954,20	Метод спутниковых геодезических измерений (определений)	$M_t = \sqrt{m_0^2 + m_1^2}$	—
н131У	437271,81	1297954,34	Метод спутниковых геодезических измерений (определений)	$M_t = \sqrt{m_0^2 + m_1^2}$	—
н129У	437274,90	1297955,98	Метод спутниковых геодезических измерений (определений)	$M_t = \sqrt{m_0^2 + m_1^2}$	—

2. Сведения о частях границ образуемого земельного участка **40:26:000043:33:ЗУ54** :

обозначение земельного участка

Обозначение части границ		Горизонтальное проложение (S), м	Описание прохождения части границ	Сведения о согласовании местоположения границ (согласовано/спорное)
от т.	до т.			
1	2	3	4	5
н129У	н128У	6,40	—	—
н128У	н132У	3,79	—	—
н132У	н133У	6,37	—	—
н133У	н131У	0,30	—	—
н131У	н129У	3,50	—	—

3. Сведения о характеристиках образуемого земельного участка **40:26:000043:33:ЗУ54** :

обозначение земельного участка

№ п/п	Наименование характеристик земельного участка	Значение характеристики
1	2	3

КАРТА-ПЛАН ТЕРРИТОРИИ

Сведения об образуемых земельных участках

1	2	3
1.	Адрес земельного участка	—
1.1.	Сведения о местоположении земельного участка (при отсутствии адреса) в структурированном в соответствии с федеральной информационной адресной системой виде	Калужская обл., г. Калуга
1.2.	Дополнительные сведения о местоположении земельного участка	—
2	Категория земель	Земли населенных пунктов
3	Вид (виды) разрешенного использования	Хранение автотранспорта
3.1.	Дополнительные сведения об использовании земельного участка	—
4.	Реестровый номер границ территориальной зоны или в случае отсутствия такого реестрового номера ее индивидуальное обозначение (вид, тип, номер, индекс)	—
5.	Площадь земельного участка ± величина предельной погрешности определения (вычисления) площади (**Р ± ΔР**), **м²**	24±2
6.	Формула, примененная для вычисления предельной погрешности определения площади земельного участка, с подставленными значениями и итоговые (вычисленные) значения (**ΔР**), м2	$\Delta P = 3{,}5 \cdot M_t \cdot \sqrt{P_{док}} = 3{,}5 \cdot 0{,}10 \cdot \sqrt{24} = 2$
7.	Предельный минимальный и максимальный размеры земельного участка (**Рмин и Рмакс), м²**	—
8.	Кадастровый или иной государственный учетный номер (инвентарный) объекта недвижимости, расположенного на образуемом земельном участке	—
9.	Кадастровые номера исходных земельных участков	40:26:000043:33
9.1.	Кадастровый номер входящего в состав земельного участка, представляющего собой единое землепользование (номер контура многоконтурного земельного участка), преобразование которого осуществляется	—
9.2.	Кадастровые номера земельных участков, исключаемых из состава измененного (исходного) земельного участка, представляющего собой единое землепользование	—
9.3.	Кадастровый или иной государственный учетный номер (инвентарный) объекта недвижимости, расположенного на измененном земельном участке	—
10.	Условный номер земельного участка	—
11	Учетный номер проекта межевания территории	—
12	Дополнительные сведения об образовании земельного участка	—
13	Сведения о земельных участках (землях общего пользования, территории общего пользования), посредством которых обеспечивается доступ	40:26:000043:33
14.	Иные сведения	—

4. Пояснения к сведениям об образуемом земельном участке **40:26:000043:33:ЗУ54** **:**

обозначение земельного участка

1.	

1. Сведения о характерных точках границ образуемого земельного участка **40:26:000043:33:ЗУ55** **:**

обозначение земельного участка

КАРТА-ПЛАН ТЕРРИТОРИИ

Сведения об образуемых земельных участках

Система координат МСК-40

Зона № 1

Обозначение характерных точек границ	Координаты, м		Метод определения координат	Формулы, примененные для расчета средней квадратической погрешности определения координат характерных точек границ (M_t), с подставленными в такие формулы значениями и итоговые (вычисленные) значения M_t, м	Описание закрепления точки
	X	Y			
1	2	3	4	5	6
н134У	437271,29	1297946,86	Метод спутниковых геодезических измерений (определений)	$M_t = \sqrt{m_0^2 + m_1^2}$	—
н130У	437274,76	1297948,77	Метод спутниковых геодезических измерений (определений)	$M_t = \sqrt{m_0^2 + m_1^2}$	—
н131У	437271,81	1297954,34	Метод спутниковых геодезических измерений (определений)	$M_t = \sqrt{m_0^2 + m_1^2}$	—
н133У	437271,55	1297954,20	Метод спутниковых геодезических измерений (определений)	$M_t = \sqrt{m_0^2 + m_1^2}$	—
н135У	437268,29	1297952,46	Метод спутниковых геодезических измерений (определений)	$M_t = \sqrt{m_0^2 + m_1^2}$	—
н134У	437271,29	1297946,86	Метод спутниковых геодезических измерений (определений)	$M_t = \sqrt{m_0^2 + m_1^2}$	—

2. Сведения о частях границ образуемого земельного участка **40:26:000043:33:ЗУ55** :

обозначение земельного участка

Обозначение части границ		Горизонтальное проложение (S), м	Описание прохождения части границ	Сведения о согласовании местоположения границ (согласовано/спорное)
от т.	до т.			
1	2	3	4	5
н134У	н130У	3,96	—	—
н130У	н131У	6,30	—	—
н131У	н133У	0,30	—	—
н133У	н135У	3,70	—	—
н135У	н134У	6,35	—	—

3. Сведения о характеристиках образуемого земельного участка **40:26:000043:33:ЗУ55** :

обозначение земельного участка

№ п/п	Наименование характеристик земельного участка	Значение характеристики
1	2	3

КАРТА-ПЛАН ТЕРРИТОРИИ

Сведения об образуемых земельных участках

1	2	3
1.	Адрес земельного участка	—
1.1.	Сведения о местоположении земельного участка (при отсутствии адреса) в структурированном в соответствии с федеральной информационной адресной системой виде	Калужская обл., г. Калуга
1.2.	Дополнительные сведения о местоположении земельного участка	—
2	Категория земель	Земли населенных пунктов
3	Вид (виды) разрешенного использования	Хранение автотранспорта
3.1.	Дополнительные сведения об использовании земельного участка	—
4.	Реестровый номер границ территориальной зоны или в случае отсутствия такого реестрового номера ее индивидуальное обозначение (вид, тип, номер, индекс)	—
5.	Площадь земельного участка ± величина предельной погрешности определения (вычисления) площади (**Р ± ΔР**), **м²**	25±2
6.	Формула, примененная для вычисления предельной погрешности определения площади земельного участка, с подставленными значениями и итоговые (вычисленные) значения (**ΔР**), м2	$\Delta P = 3{,}5 \cdot M_t \cdot \sqrt{P_{док}} = 3{,}5 \cdot 0{,}10 \cdot \sqrt{25} = 2$
7.	Предельный минимальный и максимальный размеры земельного участка (**Рмин и Рмакс), м²**	—
8.	Кадастровый или иной государственный учетный номер (инвентарный) объекта недвижимости, расположенного на образуемом земельном участке	—
9.	Кадастровые номера исходных земельных участков	40:26:000043:33
9.1.	Кадастровый номер входящего в состав земельного участка, представляющего собой единое землепользование (номер контура многоконтурного земельного участка), преобразование которого осуществляется	—
9.2.	Кадастровые номера земельных участков, исключаемых из состава измененного (исходного) земельного участка, представляющего собой единое землепользование	—
9.3.	Кадастровый или иной государственный учетный номер (инвентарный) объекта недвижимости, расположенного на измененном земельном участке	—
10.	Условный номер земельного участка	—
11	Учетный номер проекта межевания территории	—
12	Дополнительные сведения об образовании земельного участка	—
13	Сведения о земельных участках (землях общего пользования, территории общего пользования), посредством которых обеспечивается доступ	40:26:000043:33
14.	Иные сведения	—

4. Пояснения к сведениям об образуемом земельном участке **40:26:000043:33:ЗУ55** **:**

обозначение земельного участка

1.	

1. Сведения о характерных точках границ образуемого земельного участка **40:26:000043:33:ЗУ56** **:**

обозначение земельного участка

КАРТА-ПЛАН ТЕРРИТОРИИ

Сведения об образуемых земельных участках

Система координат МСК-40

Зона № 1

Обозначение характерных точек границ	Координаты, м		Метод определения координат	Формулы, примененные для расчета средней квадратической погрешности определения координат характерных точек границ (M_t), с подставленными в такие формулы значениями и итоговые (вычисленные) значения M_t, м	Описание закрепления точки
	X	Y			
1	2	3	4	5	6
н136У	437267,89	1297952,24	Метод спутниковых геодезических измерений (определений)	$M_t = \sqrt{m_0^2 + m_1^2}$	—
н135У	437268,29	1297952,46	Метод спутниковых геодезических измерений (определений)	$M_t = \sqrt{m_0^2 + m_1^2}$	—
н133У	437271,55	1297954,20	Метод спутниковых геодезических измерений (определений)	$M_t = \sqrt{m_0^2 + m_1^2}$	—
н132У	437268,56	1297959,83	Метод спутниковых геодезических измерений (определений)	$M_t = \sqrt{m_0^2 + m_1^2}$	—
н137У	437264,89	1297957,85	Метод спутниковых геодезических измерений (определений)	$M_t = \sqrt{m_0^2 + m_1^2}$	—
н136У	437267,89	1297952,24	Метод спутниковых геодезических измерений (определений)	$M_t = \sqrt{m_0^2 + m_1^2}$	—

2. Сведения о частях границ образуемого земельного участка **40:26:000043:33:ЗУ56** :

обозначение земельного участка

Обозначение части границ		Горизонтальное проложение (S), м	Описание прохождения части границ	Сведения о согласовании местоположения границ (согласовано/спорное)
от т.	до т.			
1	2	3	4	5
н136У	н135У	0,46	—	—
н135У	н133У	3,70	—	—
н133У	н132У	6,37	—	—
н132У	н137У	4,17	—	—
н137У	н136У	6,36	—	—

3. Сведения о характеристиках образуемого земельного участка **40:26:000043:33:ЗУ56** :

обозначение земельного участка

№ п/п	Наименование характеристик земельного участка	Значение характеристики
1	2	3

КАРТА-ПЛАН ТЕРРИТОРИИ

Сведения об образуемых земельных участках

1	2	3
1.	Адрес земельного участка	—
1.1.	Сведения о местоположении земельного участка (при отсутствии адреса) в структурированном в соответствии с федеральной информационной адресной системой виде	Калужская обл., г. Калуга
1.2.	Дополнительные сведения о местоположении земельного участка	—
2	Категория земель	Земли населенных пунктов
3	Вид (виды) разрешенного использования	Хранение автотранспорта
3.1.	Дополнительные сведения об использовании земельного участка	—
4.	Реестровый номер границ территориальной зоны или в случае отсутствия такого реестрового номера ее индивидуальное обозначение (вид, тип, номер, индекс)	—
5.	Площадь земельного участка ± величина предельной погрешности определения (вычисления) площади (**Р ± ΔР**), **м²**	26±2
6.	Формула, примененная для вычисления предельной погрешности определения площади земельного участка, с подставленными значениями и итоговые (вычисленные) значения (**ΔР**), м2	$\Delta P = 3{,}5 \cdot M_t \cdot \sqrt{P_{док}} = 3{,}5 \cdot 0{,}10 \cdot \sqrt{26} = 2$
7.	Предельный минимальный и максимальный размеры земельного участка (**Рмин и Рмакс), м²**	—
8.	Кадастровый или иной государственный учетный номер (инвентарный) объекта недвижимости, расположенного на образуемом земельном участке	—
9.	Кадастровые номера исходных земельных участков	40:26:000043:33
9.1.	Кадастровый номер входящего в состав земельного участка, представляющего собой единое землепользование (номер контура многоконтурного земельного участка), преобразование которого осуществляется	—
9.2.	Кадастровые номера земельных участков, исключаемых из состава измененного (исходного) земельного участка, представляющего собой единое землепользование	—
9.3.	Кадастровый или иной государственный учетный номер (инвентарный) объекта недвижимости, расположенного на измененном земельном участке	—
10.	Условный номер земельного участка	—
11	Учетный номер проекта межевания территории	—
12	Дополнительные сведения об образовании земельного участка	—
13	Сведения о земельных участках (землях общего пользования, территории общего пользования), посредством которых обеспечивается доступ	40:26:000043:33
14.	Иные сведения	—

4. Пояснения к сведениям об образуемом земельном участке **40:26:000043:33:ЗУ56** **:**

обозначение земельного участка

1.	

1. Сведения о характерных точках границ образуемого земельного участка **40:26:000043:33:ЗУ57** **:**

обозначение земельного участка

КАРТА-ПЛАН ТЕРРИТОРИИ

Сведения об образуемых земельных участках

Зона № 1

Система координат МСК-40

Обозначение характерных точек границ	Координаты, м		Метод определения координат	Формулы, примененные для расчета средней квадратической погрешности определения координат характерных точек границ (M_t), с подставленными в такие формулы значениями и итоговые (вычисленные) значения M_t, м	Описание закрепления точки
	X	Y			
1	2	3	4	5	6
н138У	437267,84	1297944,99	Метод спутниковых геодезических измерений (определений)	$M_t = \sqrt{m_0^2 + m_1^2}$	—
н134У	437271,29	1297946,86	Метод спутниковых геодезических измерений (определений)	$M_t = \sqrt{m_0^2 + m_1^2}$	—
н135У	437268,29	1297952,46	Метод спутниковых геодезических измерений (определений)	$M_t = \sqrt{m_0^2 + m_1^2}$	—
н136У	437267,89	1297952,24	Метод спутниковых геодезических измерений (определений)	$M_t = \sqrt{m_0^2 + m_1^2}$	—
н139У	437264,73	1297950,44	Метод спутниковых геодезических измерений (определений)	$M_t = \sqrt{m_0^2 + m_1^2}$	—
н138У	437267,84	1297944,99	Метод спутниковых геодезических измерений (определений)	$M_t = \sqrt{m_0^2 + m_1^2}$	—

2. Сведения о частях границ образуемого земельного участка **40:26:000043:33:ЗУ57** :

обозначение земельного участка

Обозначение части границ		Горизонтальное проложение (S), м	Описание прохождения части границ	Сведения о согласовании местоположения границ (согласовано/спорное)
от т.	до т.			
1	2	3	4	5
н138У	н134У	3,92	—	—
н134У	н135У	6,35	—	—
н135У	н136У	0,46	—	—
н136У	н139У	3,64	—	—
н139У	н138У	6,27	—	—

3. Сведения о характеристиках образуемого земельного участка **40:26:000043:33:ЗУ57** :

обозначение земельного участка

№ п/п	Наименование характеристик земельного участка	Значение характеристики
1	2	3

КАРТА-ПЛАН ТЕРРИТОРИИ

Сведения об образуемых земельных участках

1	2	3
1.	Адрес земельного участка	—
1.1.	Сведения о местоположении земельного участка (при отсутствии адреса) в структурированном в соответствии с федеральной информационной адресной системой виде	Калужская обл., г. Калуга
1.2.	Дополнительные сведения о местоположении земельного участка	—
2	Категория земель	Земли населенных пунктов
3	Вид (виды) разрешенного использования	Хранение автотранспорта
3.1.	Дополнительные сведения об использовании земельного участка	—
4.	Реестровый номер границ территориальной зоны или в случае отсутствия такого реестрового номера ее индивидуальное обозначение (вид, тип, номер, индекс)	—
5.	Площадь земельного участка ± величина предельной погрешности определения (вычисления) площади (**Р ± ΔР**), **м²**	25±2
6.	Формула, примененная для вычисления предельной погрешности определения площади земельного участка, с подставленными значениями и итоговые (вычисленные) значения (**ΔР**), м2	$\Delta P = 3{,}5 \cdot M_t \cdot \sqrt{P_{док}} = 3{,}5 \cdot 0{,}10 \cdot \sqrt{25} = 2$
7.	Предельный минимальный и максимальный размеры земельного участка (**Рмин и Рмакс), м²**	—
8.	Кадастровый или иной государственный учетный номер (инвентарный) объекта недвижимости, расположенного на образуемом земельном участке	—
9.	Кадастровые номера исходных земельных участков	40:26:000043:33
9.1.	Кадастровый номер входящего в состав земельного участка, представляющего собой единое землепользование (номер контура многоконтурного земельного участка), преобразование которого осуществляется	—
9.2.	Кадастровые номера земельных участков, исключаемых из состава измененного (исходного) земельного участка, представляющего собой единое землепользование	—
9.3.	Кадастровый или иной государственный учетный номер (инвентарный) объекта недвижимости, расположенного на измененном земельном участке	—
10.	Условный номер земельного участка	—
11	Учетный номер проекта межевания территории	—
12	Дополнительные сведения об образовании земельного участка	—
13	Сведения о земельных участках (землях общего пользования, территории общего пользования), посредством которых обеспечивается доступ	40:26:000043:33
14.	Иные сведения	—

4. Пояснения к сведениям об образуемом земельном участке **40:26:000043:33:ЗУ57** **:**

обозначение земельного участка

1.	

1. Сведения о характерных точках границ образуемого земельного участка **40:26:000043:33:ЗУ58** **:**

обозначение земельного участка

КАРТА-ПЛАН ТЕРРИТОРИИ

Сведения об образуемых земельных участках

Система координат МСК-40

Зона № 1

Обозначение характерных точек границ	Координаты, м		Метод определения координат	Формулы, примененные для расчета средней квадратической погрешности определения координат характерных точек границ (M_t), с подставленными в такие формулы значениями и итоговые (вычисленные) значения M_t, м	Описание закрепления точки
	X	Y			
1	2	3	4	5	6
н136У	437267,89	1297952,24	Метод спутниковых геодезических измерений (определений)	$M_t = \sqrt{m_0^2 + m_1^2}$	—
н137У	437264,89	1297957,85	Метод спутниковых геодезических измерений (определений)	$M_t = \sqrt{m_0^2 + m_1^2}$	—
н140У	437261,51	1297956,03	Метод спутниковых геодезических измерений (определений)	$M_t = \sqrt{m_0^2 + m_1^2}$	—
н139У	437264,73	1297950,44	Метод спутниковых геодезических измерений (определений)	$M_t = \sqrt{m_0^2 + m_1^2}$	—
н136У	437267,89	1297952,24	Метод спутниковых геодезических измерений (определений)	$M_t = \sqrt{m_0^2 + m_1^2}$	—

2. Сведения о частях границ образуемого земельного участка **40:26:000043:33:ЗУ58** :

обозначение земельного участка

Обозначение части границ		Горизонтальное проложение (S), м	Описание прохождения части границ	Сведения о согласовании местоположения границ (согласовано/спорное)
от т.	до т.			
1	2	3	4	5
н136У	н137У	6,36	—	—
н137У	н140У	3,84	—	—
н140У	н139У	6,45	—	—
н139У	н136У	3,64	—	—

3. Сведения о характеристиках образуемого земельного участка **40:26:000043:33:ЗУ58** :

обозначение земельного участка

№ п/п	Наименование характеристик земельного участка	Значение характеристики
1	2	3
1.	Адрес земельного участка	—
1.1.	Сведения о местоположении земельного участка (при отсутствии адреса) в структурированном в соответствии с федеральной информационной адресной системой виде	Калужская обл., г. Калуга

КАРТА-ПЛАН ТЕРРИТОРИИ

Сведения об образуемых земельных участках

1	2	3
1.2.	Дополнительные сведения о местоположении земельного участка	—
2	Категория земель	Земли населенных пунктов
3	Вид (виды) разрешенного использования	Хранение автотранспорта
3.1.	Дополнительные сведения об использовании земельного участка	—
4.	Реестровый номер границ территориальной зоны или в случае отсутствия такого реестрового номера ее индивидуальное обозначение (вид, тип, номер, индекс)	—
5.	Площадь земельного участка ± величина предельной погрешности определения (вычисления) площади (**Р ± ΔР**), **м²**	24±2
6.	Формула, примененная для вычисления предельной погрешности определения площади земельного участка, с подставленными значениями и итоговые (вычисленные) значения (**ΔР**), м2	$\Delta P = 3{,}5 \cdot M_t \cdot \sqrt{P_{док}} = 3{,}5 \cdot 0{,}10 \cdot \sqrt{24} = 2$
7.	Предельный минимальный и максимальный размеры земельного участка (**Рмин и Рмакс), м²**	—
8.	Кадастровый или иной государственный учетный номер (инвентарный) объекта недвижимости, расположенного на образуемом земельном участке	—
9.	Кадастровые номера исходных земельных участков	40:26:000043:33
9.1.	Кадастровый номер входящего в состав земельного участка, представляющего собой единое землепользование (номер контура многоконтурного земельного участка), преобразование которого осуществляется	—
9.2.	Кадастровые номера земельных участков, исключаемых из состава измененного (исходного) земельного участка, представляющего собой единое землепользование	—
9.3.	Кадастровый или иной государственный учетный номер (инвентарный) объекта недвижимости, расположенного на измененном земельном участке	—
10.	Условный номер земельного участка	—
11	Учетный номер проекта межевания территории	—
12	Дополнительные сведения об образовании земельного участка	—
13	Сведения о земельных участках (землях общего пользования, территории общего пользования), посредством которых обеспечивается доступ	40:26:000043:33
14.	Иные сведения	—

4. Пояснения к сведениям об образуемом земельном участке **40:26:000043:33:ЗУ58** **:**

обозначение земельного участка

1.	

1. Сведения о характерных точках границ образуемого земельного участка **40:26:000043:33:ЗУ59** **:**

обозначение земельного участка

КАРТА-ПЛАН ТЕРРИТОРИИ

Сведения об образуемых земельных участках

Зона № 1

Система координат МСК-40

Обозначение характерных точек границ	Координаты, м		Метод определения координат	Формулы, примененные для расчета средней квадратической погрешности определения координат характерных точек границ (M_t), с подставленными в такие формулы значениями и итоговые (вычисленные) значения M_t, м	Описание закрепления точки
	X	Y			
1	2	3	4	5	6
н141У	437265,13	1297943,34	Метод спутниковых геодезических измерений (определений)	$M_t = \sqrt{m_0^2 + m_1^2}$	—
н138У	437267,84	1297944,99	Метод спутниковых геодезических измерений (определений)	$M_t = \sqrt{m_0^2 + m_1^2}$	—
н139У	437264,73	1297950,44	Метод спутниковых геодезических измерений (определений)	$M_t = \sqrt{m_0^2 + m_1^2}$	—
н142У	437261,93	1297948,89	Метод спутниковых геодезических измерений (определений)	$M_t = \sqrt{m_0^2 + m_1^2}$	—
н141У	437265,13	1297943,34	Метод спутниковых геодезических измерений (определений)	$M_t = \sqrt{m_0^2 + m_1^2}$	—

2. Сведения о частях границ образуемого земельного участка **40:26:000043:33:ЗУ59** :

обозначение земельного участка

Обозначение части границ		Горизонтальное проложение (S), м	Описание прохождения части границ	Сведения о согласовании местоположения границ (согласовано/спорное)
от т.	до т.			
1	2	3	4	5
н141У	н138У	3,17	—	—
н138У	н139У	6,27	—	—
н139У	н142У	3,20	—	—
н142У	н141У	6,41	—	—

3. Сведения о характеристиках образуемого земельного участка **40:26:000043:33:ЗУ59** :

обозначение земельного участка

№ п/п	Наименование характеристик земельного участка	Значение характеристики
1	2	3
1.	Адрес земельного участка	—
1.1.	Сведения о местоположении земельного участка (при отсутствии адреса) в структурированном в соответствии с федеральной информационной адресной системой виде	Калужская обл., г. Калуга

КАРТА-ПЛАН ТЕРРИТОРИИ

Сведения об образуемых земельных участках

1	2	3
1.2.	Дополнительные сведения о местоположении земельного участка	—
2	Категория земель	Земли населенных пунктов
3	Вид (виды) разрешенного использования	Хранение автотранспорта
3.1.	Дополнительные сведения об использовании земельного участка	—
4.	Реестровый номер границ территориальной зоны или в случае отсутствия такого реестрового номера ее индивидуальное обозначение (вид, тип, номер, индекс)	—
5.	Площадь земельного участка ± величина предельной погрешности определения (вычисления) площади (**Р ± ΔР**), **м²**	20±2
6.	Формула, примененная для вычисления предельной погрешности определения площади земельного участка, с подставленными значениями и итоговые (вычисленные) значения (**ΔР**), м2	$\Delta P = 3{,}5 \cdot M_t \cdot \sqrt{P_{док}} = 3{,}5 \cdot 0{,}10 \cdot \sqrt{20} = 2$
7.	Предельный минимальный и максимальный размеры земельного участка (**Рмин и Рмакс), м²**	—
8.	Кадастровый или иной государственный учетный номер (инвентарный) объекта недвижимости, расположенного на образуемом земельном участке	—
9.	Кадастровые номера исходных земельных участков	40:26:000043:33
9.1.	Кадастровый номер входящего в состав земельного участка, представляющего собой единое землепользование (номер контура многоконтурного земельного участка), преобразование которого осуществляется	—
9.2.	Кадастровые номера земельных участков, исключаемых из состава измененного (исходного) земельного участка, представляющего собой единое землепользование	—
9.3.	Кадастровый или иной государственный учетный номер (инвентарный) объекта недвижимости, расположенного на измененном земельном участке	—
10.	Условный номер земельного участка	—
11	Учетный номер проекта межевания территории	—
12	Дополнительные сведения об образовании земельного участка	—
13	Сведения о земельных участках (землях общего пользования, территории общего пользования), посредством которых обеспечивается доступ	40:26:000043:33
14.	Иные сведения	—

4. Пояснения к сведениям об образуемом земельном участке **40:26:000043:33:ЗУ59** **:**

обозначение земельного участка

1.	

1. Сведения о характерных точках границ образуемого земельного участка **40:26:000043:33:ЗУ60** **:**

обозначение земельного участка

КАРТА-ПЛАН ТЕРРИТОРИИ

Сведения об образуемых земельных участках

Система координат МСК-40

Зона № 1

Обозначение характерных точек границ	Координаты, м		Метод определения координат	Формулы, примененные для расчета средней квадратической погрешности определения координат характерных точек границ (M_t), с подставленными в такие формулы значениями и итоговые (вычисленные) значения M_t, м	Описание закрепления точки
	X	Y			
1	2	3	4	5	6
н143У	437261,85	1297941,35	Метод спутниковых геодезических измерений (определений)	$M_t = \sqrt{m_0^2 + m_1^2}$	—
н141У	437265,13	1297943,34	Метод спутниковых геодезических измерений (определений)	$M_t = \sqrt{m_0^2 + m_1^2}$	—
н142У	437261,93	1297948,89	Метод спутниковых геодезических измерений (определений)	$M_t = \sqrt{m_0^2 + m_1^2}$	—
н144У	437261,59	1297948,69	Метод спутниковых геодезических измерений (определений)	$M_t = \sqrt{m_0^2 + m_1^2}$	—
н145У	437258,59	1297946,93	Метод спутниковых геодезических измерений (определений)	$M_t = \sqrt{m_0^2 + m_1^2}$	—
н143У	437261,85	1297941,35	Метод спутниковых геодезических измерений (определений)	$M_t = \sqrt{m_0^2 + m_1^2}$	—

2. Сведения о частях границ образуемого земельного участка **40:26:000043:33:ЗУ60** :

обозначение земельного участка

Обозначение части границ		Горизонтальное проложение (S), м	Описание прохождения части границ	Сведения о согласовании местоположения границ (согласовано/спорное)
от т.	до т.			
1	2	3	4	5
н143У	н141У	3,84	—	—
н141У	н142У	6,41	—	—
н142У	н144У	0,39	—	—
н144У	н145У	3,48	—	—
н145У	н143У	6,46	—	—

3. Сведения о характеристиках образуемого земельного участка **40:26:000043:33:ЗУ60** :

обозначение земельного участка

№ п/п	Наименование характеристик земельного участка	Значение характеристики
1	2	3

КАРТА-ПЛАН ТЕРРИТОРИИ

Сведения об образуемых земельных участках

1	2	3
1.	Адрес земельного участка	—
1.1.	Сведения о местоположении земельного участка (при отсутствии адреса) в структурированном в соответствии с федеральной информационной адресной системой виде	Калужская обл., г. Калуга
1.2.	Дополнительные сведения о местоположении земельного участка	—
2	Категория земель	Земли населенных пунктов
3	Вид (виды) разрешенного использования	Хранение автотранспорта
3.1.	Дополнительные сведения об использовании земельного участка	—
4.	Реестровый номер границ территориальной зоны или в случае отсутствия такого реестрового номера ее индивидуальное обозначение (вид, тип, номер, индекс)	—
5.	Площадь земельного участка ± величина предельной погрешности определения (вычисления) площади (**Р ± ΔР**), **м²**	25±2
6.	Формула, примененная для вычисления предельной погрешности определения площади земельного участка, с подставленными значениями и итоговые (вычисленные) значения (**ΔР**), м2	$\Delta P = 3{,}5 \cdot M_t \cdot \sqrt{P_{док}} = 3{,}5 \cdot 0{,}10 \cdot \sqrt{25} = 2$
7.	Предельный минимальный и максимальный размеры земельного участка (**Рмин и Рмакс), м²**	—
8.	Кадастровый или иной государственный учетный номер (инвентарный) объекта недвижимости, расположенного на образуемом земельном участке	—
9.	Кадастровые номера исходных земельных участков	40:26:000043:33
9.1.	Кадастровый номер входящего в состав земельного участка, представляющего собой единое землепользование (номер контура многоконтурного земельного участка), преобразование которого осуществляется	—
9.2.	Кадастровые номера земельных участков, исключаемых из состава измененного (исходного) земельного участка, представляющего собой единое землепользование	—
9.3.	Кадастровый или иной государственный учетный номер (инвентарный) объекта недвижимости, расположенного на измененном земельном участке	—
10.	Условный номер земельного участка	—
11	Учетный номер проекта межевания территории	—
12	Дополнительные сведения об образовании земельного участка	—
13	Сведения о земельных участках (землях общего пользования, территории общего пользования), посредством которых обеспечивается доступ	40:26:000043:33
14.	Иные сведения	—

4. Пояснения к сведениям об образуемом земельном участке **40:26:000043:33:ЗУ60** **:**

обозначение земельного участка

1.	

1. Сведения о характерных точках границ образуемого земельного участка **40:26:000043:33:ЗУ61** **:**

обозначение земельного участка

КАРТА-ПЛАН ТЕРРИТОРИИ

Сведения об образуемых земельных участках

Зона № 1

Система координат МСК-40

Обозначение характерных точек границ	Координаты, м		Метод определения координат	Формулы, примененные для расчета средней квадратической погрешности определения координат характерных точек границ (M_t), с подставленными в такие формулы значениями и итоговые (вычисленные) значения M_t, м	Описание закрепления точки
	X	Y			
1	2	3	4	5	6
н142У	437261,93	1297948,89	Метод спутниковых геодезических измерений (определений)	$M_t = \sqrt{m_0^2 + m_1^2}$	—
н139У	437264,73	1297950,44	Метод спутниковых геодезических измерений (определений)	$M_t = \sqrt{m_0^2 + m_1^2}$	—
н140У	437261,51	1297956,03	Метод спутниковых геодезических измерений (определений)	$M_t = \sqrt{m_0^2 + m_1^2}$	—
н146У	437258,16	1297954,33	Метод спутниковых геодезических измерений (определений)	$M_t = \sqrt{m_0^2 + m_1^2}$	—
н144У	437261,59	1297948,69	Метод спутниковых геодезических измерений (определений)	$M_t = \sqrt{m_0^2 + m_1^2}$	—
н142У	437261,93	1297948,89	Метод спутниковых геодезических измерений (определений)	$M_t = \sqrt{m_0^2 + m_1^2}$	—

2. Сведения о частях границ образуемого земельного участка **40:26:000043:33:ЗУ61** :

обозначение земельного участка

Обозначение части границ		Горизонтальное проложение (S), м	Описание прохождения части границ	Сведения о согласовании местоположения границ (согласовано/спорное)
от т.	до т.			
1	2	3	4	5
н142У	н139У	3,20	—	—
н139У	н140У	6,45	—	—
н140У	н146У	3,76	—	—
н146У	н144У	6,60	—	—
н144У	н142У	0,39	—	—

3. Сведения о характеристиках образуемого земельного участка **40:26:000043:33:ЗУ61** :

обозначение земельного участка

№ п/п	Наименование характеристик земельного участка	Значение характеристики
1	2	3

КАРТА-ПЛАН ТЕРРИТОРИИ

Сведения об образуемых земельных участках

1	2	3
1.	Адрес земельного участка	—
1.1.	Сведения о местоположении земельного участка (при отсутствии адреса) в структурированном в соответствии с федеральной информационной адресной системой виде	Калужская обл., г. Калуга
1.2.	Дополнительные сведения о местоположении земельного участка	—
2	Категория земель	Земли населенных пунктов
3	Вид (виды) разрешенного использования	Хранение автотранспорта
3.1.	Дополнительные сведения об использовании земельного участка	—
4.	Реестровый номер границ территориальной зоны или в случае отсутствия такого реестрового номера ее индивидуальное обозначение (вид, тип, номер, индекс)	—
5.	Площадь земельного участка ± величина предельной погрешности определения (вычисления) площади (**Р ± ΔР**), **м²**	24±2
6.	Формула, примененная для вычисления предельной погрешности определения площади земельного участка, с подставленными значениями и итоговые (вычисленные) значения (**ΔР**), м2	$\Delta P = 3{,}5 \cdot M_t \cdot \sqrt{P_{док}} = 3{,}5 \cdot 0{,}10 \cdot \sqrt{24} = 2$
7.	Предельный минимальный и максимальный размеры земельного участка (**Рмин и Рмакс), м²**	—
8.	Кадастровый или иной государственный учетный номер (инвентарный) объекта недвижимости, расположенного на образуемом земельном участке	—
9.	Кадастровые номера исходных земельных участков	40:26:000043:33
9.1.	Кадастровый номер входящего в состав земельного участка, представляющего собой единое землепользование (номер контура многоконтурного земельного участка), преобразование которого осуществляется	—
9.2.	Кадастровые номера земельных участков, исключаемых из состава измененного (исходного) земельного участка, представляющего собой единое землепользование	—
9.3.	Кадастровый или иной государственный учетный номер (инвентарный) объекта недвижимости, расположенного на измененном земельном участке	—
10.	Условный номер земельного участка	—
11	Учетный номер проекта межевания территории	—
12	Дополнительные сведения об образовании земельного участка	—
13	Сведения о земельных участках (землях общего пользования, территории общего пользования), посредством которых обеспечивается доступ	40:26:000043:33
14.	Иные сведения	—

4. Пояснения к сведениям об образуемом земельном участке **40:26:000043:33:ЗУ61** **:**

обозначение земельного участка

1.	

1. Сведения о характерных точках границ образуемого земельного участка **40:26:000043:33:ЗУ62** **:**

обозначение земельного участка

КАРТА-ПЛАН ТЕРРИТОРИИ

Сведения об образуемых земельных участках

Система координат МСК-40

Зона № 1

Обозначение характерных точек границ	Координаты, м		Метод определения координат	Формулы, примененные для расчета средней квадратической погрешности определения координат характерных точек границ (M_t), с подставленными в такие формулы значениями и итоговые (вычисленные) значения M_t, м	Описание закрепления точки
	X	Y			
1	2	3	4	5	6
н147У	437259,03	1297939,69	Метод спутниковых геодезических измерений (определений)	$M_t = \sqrt{m_0^2 + m_1^2}$	—
н143У	437261,85	1297941,35	Метод спутниковых геодезических измерений (определений)	$M_t = \sqrt{m_0^2 + m_1^2}$	—
н145У	437258,59	1297946,93	Метод спутниковых геодезических измерений (определений)	$M_t = \sqrt{m_0^2 + m_1^2}$	—
н148У	437255,76	1297945,27	Метод спутниковых геодезических измерений (определений)	$M_t = \sqrt{m_0^2 + m_1^2}$	—
н147У	437259,03	1297939,69	Метод спутниковых геодезических измерений (определений)	$M_t = \sqrt{m_0^2 + m_1^2}$	—

2. Сведения о частях границ образуемого земельного участка **40:26:000043:33:ЗУ62** :

обозначение земельного участка

Обозначение части границ		Горизонтальное проложение (S), м	Описание прохождения части границ	Сведения о согласовании местоположения границ (согласовано/спорное)
от т.	до т.			
1	2	3	4	5
н147У	н143У	3,27	—	—
н143У	н145У	6,46	—	—
н145У	н148У	3,28	—	—
н148У	н147У	6,47	—	—

3. Сведения о характеристиках образуемого земельного участка **40:26:000043:33:ЗУ62** :

обозначение земельного участка

№ п/п	Наименование характеристик земельного участка	Значение характеристики
1	2	3
1.	Адрес земельного участка	—
1.1.	Сведения о местоположении земельного участка (при отсутствии адреса) в структурированном в соответствии с федеральной информационной адресной системой виде	Калужская обл., г. Калуга

КАРТА-ПЛАН ТЕРРИТОРИИ

Сведения об образуемых земельных участках

1	2	3
1.2.	Дополнительные сведения о местоположении земельного участка	—
2	Категория земель	Земли населенных пунктов
3	Вид (виды) разрешенного использования	Хранение автотранспорта
3.1.	Дополнительные сведения об использовании земельного участка	—
4.	Реестровый номер границ территориальной зоны или в случае отсутствия такого реестрового номера ее индивидуальное обозначение (вид, тип, номер, индекс)	—
5.	Площадь земельного участка ± величина предельной погрешности определения (вычисления) площади (**Р ± ΔР**), **м²**	21±2
6.	Формула, примененная для вычисления предельной погрешности определения площади земельного участка, с подставленными значениями и итоговые (вычисленные) значения (**ΔР**), м2	$\Delta P = 3{,}5 \cdot M_t \cdot \sqrt{P_{док}} = 3{,}5 \cdot 0{,}10 \cdot \sqrt{21} = 2$
7.	Предельный минимальный и максимальный размеры земельного участка (**Рмин и Рмакс), м²**	—
8.	Кадастровый или иной государственный учетный номер (инвентарный) объекта недвижимости, расположенного на образуемом земельном участке	—
9.	Кадастровые номера исходных земельных участков	40:26:000043:33
9.1.	Кадастровый номер входящего в состав земельного участка, представляющего собой единое землепользование (номер контура многоконтурного земельного участка), преобразование которого осуществляется	—
9.2.	Кадастровые номера земельных участков, исключаемых из состава измененного (исходного) земельного участка, представляющего собой единое землепользование	—
9.3.	Кадастровый или иной государственный учетный номер (инвентарный) объекта недвижимости, расположенного на измененном земельном участке	—
10.	Условный номер земельного участка	—
11	Учетный номер проекта межевания территории	—
12	Дополнительные сведения об образовании земельного участка	—
13	Сведения о земельных участках (землях общего пользования, территории общего пользования), посредством которых обеспечивается доступ	40:26:000043:33
14.	Иные сведения	—

4. Пояснения к сведениям об образуемом земельном участке **40:26:000043:33:ЗУ62** **:**

обозначение земельного участка

1.	

1. Сведения о характерных точках границ образуемого земельного участка **40:26:000043:33:ЗУ63** **:**

обозначение земельного участка

КАРТА-ПЛАН ТЕРРИТОРИИ

Сведения об образуемых земельных участках

Система координат МСК-40

Зона № 1

Обозначение характерных точек границ	Координаты, м		Метод определения координат	Формулы, примененные для расчета средней квадратической погрешности определения координат характерных точек границ (M_t), с подставленными в такие формулы значениями и итоговые (вычисленные) значения M_t, м	Описание закрепления точки
	X	Y			
1	2	3	4	5	6
н144У	437261,59	1297948,69	Метод спутниковых геодезических измерений (определений)	$M_t = \sqrt{m_0^2 + m_1^2}$	—
н146У	437258,16	1297954,33	Метод спутниковых геодезических измерений (определений)	$M_t = \sqrt{m_0^2 + m_1^2}$	—
н149У	437255,27	1297952,75	Метод спутниковых геодезических измерений (определений)	$M_t = \sqrt{m_0^2 + m_1^2}$	—
н145У	437258,59	1297946,93	Метод спутниковых геодезических измерений (определений)	$M_t = \sqrt{m_0^2 + m_1^2}$	—
н144У	437261,59	1297948,69	Метод спутниковых геодезических измерений (определений)	$M_t = \sqrt{m_0^2 + m_1^2}$	—

2. Сведения о частях границ образуемого земельного участка **40:26:000043:33:ЗУ63** :

обозначение земельного участка

Обозначение части границ		Горизонтальное проложение (S), м	Описание прохождения части границ	Сведения о согласовании местоположения границ (согласовано/спорное)
от т.	до т.			
1	2	3	4	5
н144У	н146У	6,60	—	—
н146У	н149У	3,29	—	—
н149У	н145У	6,70	—	—
н145У	н144У	3,48	—	—

3. Сведения о характеристиках образуемого земельного участка **40:26:000043:33:ЗУ63** :

обозначение земельного участка

№ п/п	Наименование характеристик земельного участка	Значение характеристики
1	2	3
1.	Адрес земельного участка	—
1.1.	Сведения о местоположении земельного участка (при отсутствии адреса) в структурированном в соответствии с федеральной информационной адресной системой виде	Калужская обл., г. Калуга

КАРТА-ПЛАН ТЕРРИТОРИИ

Сведения об образуемых земельных участках

1	2	3
1.2.	Дополнительные сведения о местоположении земельного участка	—
2	Категория земель	Земли населенных пунктов
3	Вид (виды) разрешенного использования	Хранение автотранспорта
3.1.	Дополнительные сведения об использовании земельного участка	—
4.	Реестровый номер границ территориальной зоны или в случае отсутствия такого реестрового номера ее индивидуальное обозначение (вид, тип, номер, индекс)	—
5.	Площадь земельного участка ± величина предельной погрешности определения (вычисления) площади (**Р ± ΔР**), **м²**	23±2
6.	Формула, примененная для вычисления предельной погрешности определения площади земельного участка, с подставленными значениями и итоговые (вычисленные) значения (**ΔР**), м2	$\Delta P = 3{,}5 \cdot M_t \cdot \sqrt{P_{док}} = 3{,}5 \cdot 0{,}10 \cdot \sqrt{23} = 2$
7.	Предельный минимальный и максимальный размеры земельного участка (**Рмин и Рмакс), м²**	—
8.	Кадастровый или иной государственный учетный номер (инвентарный) объекта недвижимости, расположенного на образуемом земельном участке	—
9.	Кадастровые номера исходных земельных участков	40:26:000043:33
9.1.	Кадастровый номер входящего в состав земельного участка, представляющего собой единое землепользование (номер контура многоконтурного земельного участка), преобразование которого осуществляется	—
9.2.	Кадастровые номера земельных участков, исключаемых из состава измененного (исходного) земельного участка, представляющего собой единое землепользование	—
9.3.	Кадастровый или иной государственный учетный номер (инвентарный) объекта недвижимости, расположенного на измененном земельном участке	—
10.	Условный номер земельного участка	—
11	Учетный номер проекта межевания территории	—
12	Дополнительные сведения об образовании земельного участка	—
13	Сведения о земельных участках (землях общего пользования, территории общего пользования), посредством которых обеспечивается доступ	40:26:000043:33
14.	Иные сведения	—

4. Пояснения к сведениям об образуемом земельном участке **40:26:000043:33:ЗУ63** **:**

обозначение земельного участка

1.	

1. Сведения о характерных точках границ образуемого земельного участка **40:26:000043:33:ЗУ64** **:**

обозначение земельного участка

КАРТА-ПЛАН ТЕРРИТОРИИ

Сведения об образуемых земельных участках

Система координат МСК-40

Зона № 1

Обозначение характерных точек границ	Координаты, м		Метод определения координат	Формулы, примененные для расчета средней квадратической погрешности определения координат характерных точек границ (M_t), с подставленными в такие формулы значениями и итоговые (вычисленные) значения M_t, м	Описание закрепления точки
	X	Y			
1	2	3	4	5	6
н145У	437258,59	1297946,93	Метод спутниковых геодезических измерений (определений)	$M_t = \sqrt{m_0^2 + m_1^2}$	—
н149У	437255,27	1297952,75	Метод спутниковых геодезических измерений (определений)	$M_t = \sqrt{m_0^2 + m_1^2}$	—
н150У	437252,12	1297950,73	Метод спутниковых геодезических измерений (определений)	$M_t = \sqrt{m_0^2 + m_1^2}$	—
н151У	437255,43	1297945,08	Метод спутниковых геодезических измерений (определений)	$M_t = \sqrt{m_0^2 + m_1^2}$	—
н148У	437255,76	1297945,27	Метод спутниковых геодезических измерений (определений)	$M_t = \sqrt{m_0^2 + m_1^2}$	—
н145У	437258,59	1297946,93	Метод спутниковых геодезических измерений (определений)	$M_t = \sqrt{m_0^2 + m_1^2}$	—

2. Сведения о частях границ образуемого земельного участка **40:26:000043:33:ЗУ64** :

обозначение земельного участка

Обозначение части границ		Горизонтальное проложение (S), м	Описание прохождения части границ	Сведения о согласовании местоположения границ (согласовано/спорное)
от т.	до т.			
1	2	3	4	5
н145У	н149У	6,70	—	—
н149У	н150У	3,74	—	—
н150У	н151У	6,55	—	—
н151У	н148У	0,38	—	—
н148У	н145У	3,28	—	—

3. Сведения о характеристиках образуемого земельного участка **40:26:000043:33:ЗУ64** :

обозначение земельного участка

№ п/п	Наименование характеристик земельного участка	Значение характеристики
1	2	3

КАРТА-ПЛАН ТЕРРИТОРИИ

Сведения об образуемых земельных участках

1	2	3
1.	Адрес земельного участка	—
1.1.	Сведения о местоположении земельного участка (при отсутствии адреса) в структурированном в соответствии с федеральной информационной адресной системой виде	Калужская обл., г. Калуга
1.2.	Дополнительные сведения о местоположении земельного участка	—
2	Категория земель	Земли населенных пунктов
3	Вид (виды) разрешенного использования	Хранение автотранспорта
3.1.	Дополнительные сведения об использовании земельного участка	—
4.	Реестровый номер границ территориальной зоны или в случае отсутствия такого реестрового номера ее индивидуальное обозначение (вид, тип, номер, индекс)	—
5.	Площадь земельного участка ± величина предельной погрешности определения (вычисления) площади (**Р ± ΔР**), **м²**	25±2
6.	Формула, примененная для вычисления предельной погрешности определения площади земельного участка, с подставленными значениями и итоговые (вычисленные) значения (**ΔР**), м2	$\Delta P = 3{,}5 \cdot M_t \cdot \sqrt{P_{док}} = 3{,}5 \cdot 0{,}10 \cdot \sqrt{25} = 2$
7.	Предельный минимальный и максимальный размеры земельного участка (**Рмин и Рмакс), м²**	—
8.	Кадастровый или иной государственный учетный номер (инвентарный) объекта недвижимости, расположенного на образуемом земельном участке	—
9.	Кадастровые номера исходных земельных участков	40:26:000043:33
9.1.	Кадастровый номер входящего в состав земельного участка, представляющего собой единое землепользование (номер контура многоконтурного земельного участка), преобразование которого осуществляется	—
9.2.	Кадастровые номера земельных участков, исключаемых из состава измененного (исходного) земельного участка, представляющего собой единое землепользование	—
9.3.	Кадастровый или иной государственный учетный номер (инвентарный) объекта недвижимости, расположенного на измененном земельном участке	—
10.	Условный номер земельного участка	—
11	Учетный номер проекта межевания территории	—
12	Дополнительные сведения об образовании земельного участка	—
13	Сведения о земельных участках (землях общего пользования, территории общего пользования), посредством которых обеспечивается доступ	40:26:000043:33
14.	Иные сведения	—

4. Пояснения к сведениям об образуемом земельном участке **40:26:000043:33:ЗУ64** **:**

обозначение земельного участка

1.	

1. Сведения о характерных точках границ образуемого земельного участка **40:26:000043:33:ЗУ65** **:**

обозначение земельного участка

КАРТА-ПЛАН ТЕРРИТОРИИ

Сведения об образуемых земельных участках

Система координат МСК-40

Зона № 1

Обозначение характерных точек границ	Координаты, м		Метод определения координат	Формулы, примененные для расчета средней квадратической погрешности определения координат характерных точек границ (M_t), с подставленными в такие формулы значениями и итоговые (вычисленные) значения M_t, м	Описание закрепления точки
	X	Y			
1	2	3	4	5	6
н152У	437255,65	1297937,73	Метод спутниковых геодезических измерений (определений)	$M_t = \sqrt{m_0^2 + m_1^2}$	—
н147У	437259,03	1297939,69	Метод спутниковых геодезических измерений (определений)	$M_t = \sqrt{m_0^2 + m_1^2}$	—
н148У	437255,76	1297945,27	Метод спутниковых геодезических измерений (определений)	$M_t = \sqrt{m_0^2 + m_1^2}$	—
н151У	437255,43	1297945,08	Метод спутниковых геодезических измерений (определений)	$M_t = \sqrt{m_0^2 + m_1^2}$	—
н153У	437252,46	1297943,34	Метод спутниковых геодезических измерений (определений)	$M_t = \sqrt{m_0^2 + m_1^2}$	—
н152У	437255,65	1297937,73	Метод спутниковых геодезических измерений (определений)	$M_t = \sqrt{m_0^2 + m_1^2}$	—

2. Сведения о частях границ образуемого земельного участка **40:26:000043:33:ЗУ65** :

обозначение земельного участка

Обозначение части границ		Горизонтальное проложение (S), м	Описание прохождения части границ	Сведения о согласовании местоположения границ (согласовано/спорное)
от т.	до т.			
1	2	3	4	5
н152У	н147У	3,91	—	—
н147У	н148У	6,47	—	—
н148У	н151У	0,38	—	—
н151У	н153У	3,44	—	—
н153У	н152У	6,45	—	—

3. Сведения о характеристиках образуемого земельного участка **40:26:000043:33:ЗУ65** :

обозначение земельного участка

№ п/п	Наименование характеристик земельного участка	Значение характеристики
1	2	3

КАРТА-ПЛАН ТЕРРИТОРИИ

Сведения об образуемых земельных участках

1	2	3
1.	Адрес земельного участка	—
1.1.	Сведения о местоположении земельного участка (при отсутствии адреса) в структурированном в соответствии с федеральной информационной адресной системой виде	Калужская обл., г. Калуга
1.2.	Дополнительные сведения о местоположении земельного участка	—
2	Категория земель	Земли населенных пунктов
3	Вид (виды) разрешенного использования	Хранение автотранспорта
3.1.	Дополнительные сведения об использовании земельного участка	—
4.	Реестровый номер границ территориальной зоны или в случае отсутствия такого реестрового номера ее индивидуальное обозначение (вид, тип, номер, индекс)	—
5.	Площадь земельного участка ± величина предельной погрешности определения (вычисления) площади (**Р ± ΔР**), **м²**	25±2
6.	Формула, примененная для вычисления предельной погрешности определения площади земельного участка, с подставленными значениями и итоговые (вычисленные) значения (**ΔР**), м2	$\Delta P = 3{,}5 \cdot M_t \cdot \sqrt{P_{док}} = 3{,}5 \cdot 0{,}10 \cdot \sqrt{25} = 2$
7.	Предельный минимальный и максимальный размеры земельного участка (**Рмин и Рмакс), м²**	—
8.	Кадастровый или иной государственный учетный номер (инвентарный) объекта недвижимости, расположенного на образуемом земельном участке	—
9.	Кадастровые номера исходных земельных участков	40:26:000043:33
9.1.	Кадастровый номер входящего в состав земельного участка, представляющего собой единое землепользование (номер контура многоконтурного земельного участка), преобразование которого осуществляется	—
9.2.	Кадастровые номера земельных участков, исключаемых из состава измененного (исходного) земельного участка, представляющего собой единое землепользование	—
9.3.	Кадастровый или иной государственный учетный номер (инвентарный) объекта недвижимости, расположенного на измененном земельном участке	—
10.	Условный номер земельного участка	—
11	Учетный номер проекта межевания территории	—
12	Дополнительные сведения об образовании земельного участка	—
13	Сведения о земельных участках (землях общего пользования, территории общего пользования), посредством которых обеспечивается доступ	40:26:000043:33
14.	Иные сведения	—

4. Пояснения к сведениям об образуемом земельном участке **40:26:000043:33:ЗУ65** **:**

обозначение земельного участка

1.	

1. Сведения о характерных точках границ образуемого земельного участка **40:26:000043:33:ЗУ66** **:**

обозначение земельного участка

КАРТА-ПЛАН ТЕРРИТОРИИ

Сведения об образуемых земельных участках

Система координат МСК-40

Зона № 1

Обозначение характерных точек границ	Координаты, м		Метод определения координат	Формулы, примененные для расчета средней квадратической погрешности определения координат характерных точек границ (M_t), с подставленными в такие формулы значениями и итоговые (вычисленные) значения M_t, м	Описание закрепления точки
	X	Y			
1	2	3	4	5	6
н153У	437252,46	1297943,34	Метод спутниковых геодезических измерений (определений)	$M_t = \sqrt{m_0^2 + m_1^2}$	—
н151У	437255,43	1297945,08	Метод спутниковых геодезических измерений (определений)	$M_t = \sqrt{m_0^2 + m_1^2}$	—
н150У	437252,12	1297950,73	Метод спутниковых геодезических измерений (определений)	$M_t = \sqrt{m_0^2 + m_1^2}$	—
н154У	437249,21	1297948,89	Метод спутниковых геодезических измерений (определений)	$M_t = \sqrt{m_0^2 + m_1^2}$	—
н153У	437252,46	1297943,34	Метод спутниковых геодезических измерений (определений)	$M_t = \sqrt{m_0^2 + m_1^2}$	—

2. Сведения о частях границ образуемого земельного участка **40:26:000043:33:ЗУ66** :

обозначение земельного участка

Обозначение части границ		Горизонтальное проложение (S), м	Описание прохождения части границ	Сведения о согласовании местоположения границ (согласовано/спорное)
от т.	до т.			
1	2	3	4	5
н153У	н151У	3,44	—	—
н151У	н150У	6,55	—	—
н150У	н154У	3,44	—	—
н154У	н153У	6,43	—	—

3. Сведения о характеристиках образуемого земельного участка **40:26:000043:33:ЗУ66** :

обозначение земельного участка

№ п/п	Наименование характеристик земельного участка	Значение характеристики
1	2	3
1.	Адрес земельного участка	—
1.1.	Сведения о местоположении земельного участка (при отсутствии адреса) в структурированном в соответствии с федеральной информационной адресной системой виде	Калужская обл., г. Калуга

КАРТА-ПЛАН ТЕРРИТОРИИ

Сведения об образуемых земельных участках

1	2	3
1.2.	Дополнительные сведения о местоположении земельного участка	—
2	Категория земель	Земли населенных пунктов
3	Вид (виды) разрешенного использования	Хранение автотранспорта
3.1.	Дополнительные сведения об использовании земельного участка	—
4.	Реестровый номер границ территориальной зоны или в случае отсутствия такого реестрового номера ее индивидуальное обозначение (вид, тип, номер, индекс)	—
5.	Площадь земельного участка ± величина предельной погрешности определения (вычисления) площади (**Р ± ΔР**), **м²**	22±2
6.	Формула, примененная для вычисления предельной погрешности определения площади земельного участка, с подставленными значениями и итоговые (вычисленные) значения (**ΔР**), м2	$\Delta P = 3{,}5 \cdot M_t \cdot \sqrt{P_{док}} = 3{,}5 \cdot 0{,}10 \cdot \sqrt{22} = 2$
7.	Предельный минимальный и максимальный размеры земельного участка (**Рмин и Рмакс), м²**	—
8.	Кадастровый или иной государственный учетный номер (инвентарный) объекта недвижимости, расположенного на образуемом земельном участке	—
9.	Кадастровые номера исходных земельных участков	40:26:000043:33
9.1.	Кадастровый номер входящего в состав земельного участка, представляющего собой единое землепользование (номер контура многоконтурного земельного участка), преобразование которого осуществляется	—
9.2.	Кадастровые номера земельных участков, исключаемых из состава измененного (исходного) земельного участка, представляющего собой единое землепользование	—
9.3.	Кадастровый или иной государственный учетный номер (инвентарный) объекта недвижимости, расположенного на измененном земельном участке	—
10.	Условный номер земельного участка	—
11	Учетный номер проекта межевания территории	—
12	Дополнительные сведения об образовании земельного участка	—
13	Сведения о земельных участках (землях общего пользования, территории общего пользования), посредством которых обеспечивается доступ	40:26:000043:33
14.	Иные сведения	—

4. Пояснения к сведениям об образуемом земельном участке **40:26:000043:33:ЗУ66** **:**

обозначение земельного участка

1.	

1. Сведения о характерных точках границ образуемого земельного участка **40:26:000043:33:ЗУ67** **:**

обозначение земельного участка

КАРТА-ПЛАН ТЕРРИТОРИИ

Сведения об образуемых земельных участках

Система координат МСК-40

Зона № 1

Обозначение характерных точек границ	Координаты, м		Метод определения координат	Формулы, примененные для расчета средней квадратической погрешности определения координат характерных точек границ (M_t), с подставленными в такие формулы значениями и итоговые (вычисленные) значения M_t, м	Описание закрепления точки
	X	Y			
1	2	3	4	5	6
н155У	437252,83	1297936,29	Метод спутниковых геодезических измерений (определений)	$M_t = \sqrt{m_0^2 + m_1^2}$	—
н152У	437255,65	1297937,73	Метод спутниковых геодезических измерений (определений)	$M_t = \sqrt{m_0^2 + m_1^2}$	—
н153У	437252,46	1297943,34	Метод спутниковых геодезических измерений (определений)	$M_t = \sqrt{m_0^2 + m_1^2}$	—
н156У	437249,66	1297941,75	Метод спутниковых геодезических измерений (определений)	$M_t = \sqrt{m_0^2 + m_1^2}$	—
н157У	437252,74	1297936,43	Метод спутниковых геодезических измерений (определений)	$M_t = \sqrt{m_0^2 + m_1^2}$	—
н155У	437252,83	1297936,29	Метод спутниковых геодезических измерений (определений)	$M_t = \sqrt{m_0^2 + m_1^2}$	—

2. Сведения о частях границ образуемого земельного участка **40:26:000043:33:ЗУ67** :

обозначение земельного участка

Обозначение части границ		Горизонтальное проложение (S), м	Описание прохождения части границ	Сведения о согласовании местоположения границ (согласовано/спорное)
от т.	до т.			
1	2	3	4	5
н155У	н152У	3,17	—	—
н152У	н153У	6,45	—	—
н153У	н156У	3,22	—	—
н156У	н157У	6,15	—	—
н157У	н155У	0,17	—	—

3. Сведения о характеристиках образуемого земельного участка **40:26:000043:33:ЗУ67** :

обозначение земельного участка

№ п/п	Наименование характеристик земельного участка	Значение характеристики
1	2	3

КАРТА-ПЛАН ТЕРРИТОРИИ

Сведения об образуемых земельных участках

1	2	3
1.	Адрес земельного участка	—
1.1.	Сведения о местоположении земельного участка (при отсутствии адреса) в структурированном в соответствии с федеральной информационной адресной системой виде	Калужская обл., г. Калуга
1.2.	Дополнительные сведения о местоположении земельного участка	—
2	Категория земель	Земли населенных пунктов
3	Вид (виды) разрешенного использования	Хранение автотранспорта
3.1.	Дополнительные сведения об использовании земельного участка	—
4.	Реестровый номер границ территориальной зоны или в случае отсутствия такого реестрового номера ее индивидуальное обозначение (вид, тип, номер, индекс)	—
5.	Площадь земельного участка ± величина предельной погрешности определения (вычисления) площади (**Р ± ΔР**), **м²**	20±2
6.	Формула, примененная для вычисления предельной погрешности определения площади земельного участка, с подставленными значениями и итоговые (вычисленные) значения (**ΔР**), м2	$\Delta P = 3{,}5 \cdot M_t \cdot \sqrt{P_{док}} = 3{,}5 \cdot 0{,}10 \cdot \sqrt{20} = 2$
7.	Предельный минимальный и максимальный размеры земельного участка (**Рмин и Рмакс), м²**	—
8.	Кадастровый или иной государственный учетный номер (инвентарный) объекта недвижимости, расположенного на образуемом земельном участке	—
9.	Кадастровые номера исходных земельных участков	40:26:000043:33
9.1.	Кадастровый номер входящего в состав земельного участка, представляющего собой единое землепользование (номер контура многоконтурного земельного участка), преобразование которого осуществляется	—
9.2.	Кадастровые номера земельных участков, исключаемых из состава измененного (исходного) земельного участка, представляющего собой единое землепользование	—
9.3.	Кадастровый или иной государственный учетный номер (инвентарный) объекта недвижимости, расположенного на измененном земельном участке	—
10.	Условный номер земельного участка	—
11	Учетный номер проекта межевания территории	—
12	Дополнительные сведения об образовании земельного участка	—
13	Сведения о земельных участках (землях общего пользования, территории общего пользования), посредством которых обеспечивается доступ	40:26:000043:33
14.	Иные сведения	—

4. Пояснения к сведениям об образуемом земельном участке **40:26:000043:33:ЗУ67** **:**

обозначение земельного участка

1.	

1. Сведения о характерных точках границ образуемого земельного участка **40:26:000043:33:ЗУ68** **:**

обозначение земельного участка

КАРТА-ПЛАН ТЕРРИТОРИИ

Сведения об образуемых земельных участках

Система координат МСК-40

Зона № 1

Обозначение характерных точек границ	Координаты, м		Метод определения координат	Формулы, примененные для расчета средней квадратической погрешности определения координат характерных точек границ (M_t), с подставленными в такие формулы значениями и итоговые (вычисленные) значения M_t, м	Описание закрепления точки
	X	Y			
1	2	3	4	5	6
н153У	437252,46	1297943,34	Метод спутниковых геодезических измерений (определений)	$M_t = \sqrt{m_0^2 + m_1^2}$	—
н154У	437249,21	1297948,89	Метод спутниковых геодезических измерений (определений)	$M_t = \sqrt{m_0^2 + m_1^2}$	—
н158У	437246,23	1297947,09	Метод спутниковых геодезических измерений (определений)	$M_t = \sqrt{m_0^2 + m_1^2}$	—
н159У	437249,36	1297941,58	Метод спутниковых геодезических измерений (определений)	$M_t = \sqrt{m_0^2 + m_1^2}$	—
н156У	437249,66	1297941,75	Метод спутниковых геодезических измерений (определений)	$M_t = \sqrt{m_0^2 + m_1^2}$	—
н153У	437252,46	1297943,34	Метод спутниковых геодезических измерений (определений)	$M_t = \sqrt{m_0^2 + m_1^2}$	—

2. Сведения о частях границ образуемого земельного участка **40:26:000043:33:ЗУ68** :

обозначение земельного участка

Обозначение части границ		Горизонтальное проложение (S), м	Описание прохождения части границ	Сведения о согласовании местоположения границ (согласовано/спорное)
от т.	до т.			
1	2	3	4	5
н153У	н154У	6,43	—	—
н154У	н158У	3,48	—	—
н158У	н159У	6,34	—	—
н159У	н156У	0,34	—	—
н156У	н153У	3,22	—	—

3. Сведения о характеристиках образуемого земельного участка **40:26:000043:33:ЗУ68** :

обозначение земельного участка

№ п/п	Наименование характеристик земельного участка	Значение характеристики
1	2	3

КАРТА-ПЛАН ТЕРРИТОРИИ

Сведения об образуемых земельных участках

1	2	3
1.	Адрес земельного участка	—
1.1.	Сведения о местоположении земельного участка (при отсутствии адреса) в структурированном в соответствии с федеральной информационной адресной системой виде	Калужская обл., г. Калуга
1.2.	Дополнительные сведения о местоположении земельного участка	—
2	Категория земель	Земли населенных пунктов
3	Вид (виды) разрешенного использования	Хранение автотранспорта
3.1.	Дополнительные сведения об использовании земельного участка	—
4.	Реестровый номер границ территориальной зоны или в случае отсутствия такого реестрового номера ее индивидуальное обозначение (вид, тип, номер, индекс)	—
5.	Площадь земельного участка ± величина предельной погрешности определения (вычисления) площади (**Р ± ΔР**), **м²**	22±2
6.	Формула, примененная для вычисления предельной погрешности определения площади земельного участка, с подставленными значениями и итоговые (вычисленные) значения (**ΔР**), м2	$\Delta P = 3{,}5 \cdot M_t \cdot \sqrt{P_{док}} = 3{,}5 \cdot 0{,}10 \cdot \sqrt{22} = 2$
7.	Предельный минимальный и максимальный размеры земельного участка (**Рмин и Рмакс), м²**	—
8.	Кадастровый или иной государственный учетный номер (инвентарный) объекта недвижимости, расположенного на образуемом земельном участке	—
9.	Кадастровые номера исходных земельных участков	40:26:000043:33
9.1.	Кадастровый номер входящего в состав земельного участка, представляющего собой единое землепользование (номер контура многоконтурного земельного участка), преобразование которого осуществляется	—
9.2.	Кадастровые номера земельных участков, исключаемых из состава измененного (исходного) земельного участка, представляющего собой единое землепользование	—
9.3.	Кадастровый или иной государственный учетный номер (инвентарный) объекта недвижимости, расположенного на измененном земельном участке	—
10.	Условный номер земельного участка	—
11	Учетный номер проекта межевания территории	—
12	Дополнительные сведения об образовании земельного участка	—
13	Сведения о земельных участках (землях общего пользования, территории общего пользования), посредством которых обеспечивается доступ	40:26:000043:33
14.	Иные сведения	—

4. Пояснения к сведениям об образуемом земельном участке **40:26:000043:33:ЗУ68** **:**

обозначение земельного участка

1.	

1. Сведения о характерных точках границ образуемого земельного участка **40:26:000043:33:ЗУ69** **:**

обозначение земельного участка

КАРТА-ПЛАН ТЕРРИТОРИИ

Сведения об образуемых земельных участках

Система координат МСК-40

Зона № 1

Обозначение характерных точек границ	Координаты, м		Метод определения координат	Формулы, примененные для расчета средней квадратической погрешности определения координат характерных точек границ (M_t), с подставленными в такие формулы значениями и итоговые (вычисленные) значения M_t, м	Описание закрепления точки
	X	Y			
1	2	3	4	5	6
н160У	437249,42	1297934,46	Метод спутниковых геодезических измерений (определений)	$M_t = \sqrt{m_0^2 + m_1^2}$	—
н157У	437252,74	1297936,43	Метод спутниковых геодезических измерений (определений)	$M_t = \sqrt{m_0^2 + m_1^2}$	—
н156У	437249,66	1297941,75	Метод спутниковых геодезических измерений (определений)	$M_t = \sqrt{m_0^2 + m_1^2}$	—
н159У	437249,36	1297941,58	Метод спутниковых геодезических измерений (определений)	$M_t = \sqrt{m_0^2 + m_1^2}$	—
н161У	437246,35	1297939,88	Метод спутниковых геодезических измерений (определений)	$M_t = \sqrt{m_0^2 + m_1^2}$	—
н160У	437249,42	1297934,46	Метод спутниковых геодезических измерений (определений)	$M_t = \sqrt{m_0^2 + m_1^2}$	—

2. Сведения о частях границ образуемого земельного участка **40:26:000043:33:ЗУ69** :

обозначение земельного участка

Обозначение части границ		Горизонтальное проложение (S), м	Описание прохождения части границ	Сведения о согласовании местоположения границ (согласовано/спорное)
от т.	до т.			
1	2	3	4	5
н160У	н157У	3,86	—	—
н157У	н156У	6,15	—	—
н156У	н159У	0,34	—	—
н159У	н161У	3,46	—	—
н161У	н160У	6,23	—	—

3. Сведения о характеристиках образуемого земельного участка **40:26:000043:33:ЗУ69** :

обозначение земельного участка

№ п/п	Наименование характеристик земельного участка	Значение характеристики
1	2	3

КАРТА-ПЛАН ТЕРРИТОРИИ

Сведения об образуемых земельных участках

1	2	3
1.	Адрес земельного участка	—
1.1.	Сведения о местоположении земельного участка (при отсутствии адреса) в структурированном в соответствии с федеральной информационной адресной системой виде	Калужская обл., г. Калуга
1.2.	Дополнительные сведения о местоположении земельного участка	—
2	Категория земель	Земли населенных пунктов
3	Вид (виды) разрешенного использования	Хранение автотранспорта
3.1.	Дополнительные сведения об использовании земельного участка	—
4.	Реестровый номер границ территориальной зоны или в случае отсутствия такого реестрового номера ее индивидуальное обозначение (вид, тип, номер, индекс)	—
5.	Площадь земельного участка ± величина предельной погрешности определения (вычисления) площади (**Р ± ΔР**), **м²**	24±2
6.	Формула, примененная для вычисления предельной погрешности определения площади земельного участка, с подставленными значениями и итоговые (вычисленные) значения (**ΔР**), м2	$\Delta P = 3{,}5 \cdot M_t \cdot \sqrt{P_{док}} = 3{,}5 \cdot 0{,}10 \cdot \sqrt{24} = 2$
7.	Предельный минимальный и максимальный размеры земельного участка (**Рмин и Рмакс), м²**	—
8.	Кадастровый или иной государственный учетный номер (инвентарный) объекта недвижимости, расположенного на образуемом земельном участке	—
9.	Кадастровые номера исходных земельных участков	40:26:000043:33
9.1.	Кадастровый номер входящего в состав земельного участка, представляющего собой единое землепользование (номер контура многоконтурного земельного участка), преобразование которого осуществляется	—
9.2.	Кадастровые номера земельных участков, исключаемых из состава измененного (исходного) земельного участка, представляющего собой единое землепользование	—
9.3.	Кадастровый или иной государственный учетный номер (инвентарный) объекта недвижимости, расположенного на измененном земельном участке	—
10.	Условный номер земельного участка	—
11	Учетный номер проекта межевания территории	—
12	Дополнительные сведения об образовании земельного участка	—
13	Сведения о земельных участках (землях общего пользования, территории общего пользования), посредством которых обеспечивается доступ	40:26:000043:33
14.	Иные сведения	—

4. Пояснения к сведениям об образуемом земельном участке **40:26:000043:33:ЗУ69** **:**

обозначение земельного участка

1.	

1. Сведения о характерных точках границ образуемого земельного участка **40:26:000043:33:ЗУ70** **:**

обозначение земельного участка

КАРТА-ПЛАН ТЕРРИТОРИИ

Сведения об образуемых земельных участках

Зона № 1

Система координат МСК-40

Обозначение характерных точек границ	Координаты, м		Метод определения координат	Формулы, примененные для расчета средней квадратической погрешности определения координат характерных точек границ (M_t), с подставленными в такие формулы значениями и итоговые (вычисленные) значения M_t, м	Описание закрепления точки
	X	Y			
1	2	3	4	5	6
н161У	437246,35	1297939,88	Метод спутниковых геодезических измерений (определений)	$M_t = \sqrt{m_0^2 + m_1^2}$	—
н159У	437249,36	1297941,58	Метод спутниковых геодезических измерений (определений)	$M_t = \sqrt{m_0^2 + m_1^2}$	—
н158У	437246,23	1297947,09	Метод спутниковых геодезических измерений (определений)	$M_t = \sqrt{m_0^2 + m_1^2}$	—
н162У	437242,92	1297945,23	Метод спутниковых геодезических измерений (определений)	$M_t = \sqrt{m_0^2 + m_1^2}$	—
н163У	437246,05	1297939,70	Метод спутниковых геодезических измерений (определений)	$M_t = \sqrt{m_0^2 + m_1^2}$	—
н161У	437246,35	1297939,88	Метод спутниковых геодезических измерений (определений)	$M_t = \sqrt{m_0^2 + m_1^2}$	—

2. Сведения о частях границ образуемого земельного участка **40:26:000043:33:ЗУ70** :

обозначение земельного участка

Обозначение части границ		Горизонтальное проложение (S), м	Описание прохождения части границ	Сведения о согласовании местоположения границ (согласовано/спорное)
от т.	до т.			
1	2	3	4	5
н161У	н159У	3,46	—	—
н159У	н158У	6,34	—	—
н158У	н162У	3,80	—	—
н162У	н163У	6,35	—	—
н163У	н161У	0,35	—	—

3. Сведения о характеристиках образуемого земельного участка **40:26:000043:33:ЗУ70** :

обозначение земельного участка

№ п/п	Наименование характеристик земельного участка	Значение характеристики
1	2	3

КАРТА-ПЛАН ТЕРРИТОРИИ

Сведения об образуемых земельных участках

1	2	3
1.	Адрес земельного участка	—
1.1.	Сведения о местоположении земельного участка (при отсутствии адреса) в структурированном в соответствии с федеральной информационной адресной системой виде	Калужская обл., г. Калуга
1.2.	Дополнительные сведения о местоположении земельного участка	—
2	Категория земель	Земли населенных пунктов
3	Вид (виды) разрешенного использования	Хранение автотранспорта
3.1.	Дополнительные сведения об использовании земельного участка	—
4.	Реестровый номер границ территориальной зоны или в случае отсутствия такого реестрового номера ее индивидуальное обозначение (вид, тип, номер, индекс)	—
5.	Площадь земельного участка ± величина предельной погрешности определения (вычисления) площади (**Р ± ΔР**), **м²**	24±2
6.	Формула, примененная для вычисления предельной погрешности определения площади земельного участка, с подставленными значениями и итоговые (вычисленные) значения (**ΔР**), м2	$\Delta P = 3{,}5 \cdot M_t \cdot \sqrt{P_{док}} = 3{,}5 \cdot 0{,}10 \cdot \sqrt{24} = 2$
7.	Предельный минимальный и максимальный размеры земельного участка (**Рмин и Рмакс), м²**	—
8.	Кадастровый или иной государственный учетный номер (инвентарный) объекта недвижимости, расположенного на образуемом земельном участке	—
9.	Кадастровые номера исходных земельных участков	40:26:000043:33
9.1.	Кадастровый номер входящего в состав земельного участка, представляющего собой единое землепользование (номер контура многоконтурного земельного участка), преобразование которого осуществляется	—
9.2.	Кадастровые номера земельных участков, исключаемых из состава измененного (исходного) земельного участка, представляющего собой единое землепользование	—
9.3.	Кадастровый или иной государственный учетный номер (инвентарный) объекта недвижимости, расположенного на измененном земельном участке	—
10.	Условный номер земельного участка	—
11	Учетный номер проекта межевания территории	—
12	Дополнительные сведения об образовании земельного участка	—
13	Сведения о земельных участках (землях общего пользования, территории общего пользования), посредством которых обеспечивается доступ	40:26:000043:33
14.	Иные сведения	—

4. Пояснения к сведениям об образуемом земельном участке **40:26:000043:33:ЗУ70** **:**

обозначение земельного участка

1.	

1. Сведения о характерных точках границ образуемого земельного участка **40:26:000043:33:ЗУ71** **:**

обозначение земельного участка

КАРТА-ПЛАН ТЕРРИТОРИИ

Сведения об образуемых земельных участках

Зона № 1

Система координат МСК-40

Обозначение характерных точек границ	Координаты, м		Метод определения координат	Формулы, примененные для расчета средней квадратической погрешности определения координат характерных точек границ (M_t), с подставленными в такие формулы значениями и итоговые (вычисленные) значения M_t, м	Описание закрепления точки
	X	Y			
1	2	3	4	5	6
н164У	437246,43	1297932,74	Метод спутниковых геодезических измерений (определений)	$M_t = \sqrt{m_0^2 + m_1^2}$	—
н160У	437249,42	1297934,46	Метод спутниковых геодезических измерений (определений)	$M_t = \sqrt{m_0^2 + m_1^2}$	—
н161У	437246,35	1297939,88	Метод спутниковых геодезических измерений (определений)	$M_t = \sqrt{m_0^2 + m_1^2}$	—
н163У	437246,05	1297939,70	Метод спутниковых геодезических измерений (определений)	$M_t = \sqrt{m_0^2 + m_1^2}$	—
н165У	437243,35	1297938,17	Метод спутниковых геодезических измерений (определений)	$M_t = \sqrt{m_0^2 + m_1^2}$	—
н164У	437246,43	1297932,74	Метод спутниковых геодезических измерений (определений)	$M_t = \sqrt{m_0^2 + m_1^2}$	—

2. Сведения о частях границ образуемого земельного участка **40:26:000043:33:ЗУ71** :

обозначение земельного участка

Обозначение части границ		Горизонтальное проложение (S), м	Описание прохождения части границ	Сведения о согласовании местоположения границ (согласовано/спорное)
от т.	до т.			
1	2	3	4	5
н164У	н160У	3,45	—	—
н160У	н161У	6,23	—	—
н161У	н163У	0,35	—	—
н163У	н165У	3,10	—	—
н165У	н164У	6,24	—	—

3. Сведения о характеристиках образуемого земельного участка **40:26:000043:33:ЗУ71** :

обозначение земельного участка

№ п/п	Наименование характеристик земельного участка	Значение характеристики
1	2	3

КАРТА-ПЛАН ТЕРРИТОРИИ

Сведения об образуемых земельных участках

1	2	3
1.	Адрес земельного участка	—
1.1.	Сведения о местоположении земельного участка (при отсутствии адреса) в структурированном в соответствии с федеральной информационной адресной системой виде	Калужская обл., г. Калуга
1.2.	Дополнительные сведения о местоположении земельного участка	—
2	Категория земель	Земли населенных пунктов
3	Вид (виды) разрешенного использования	Хранение автотранспорта
3.1.	Дополнительные сведения об использовании земельного участка	—
4.	Реестровый номер границ территориальной зоны или в случае отсутствия такого реестрового номера ее индивидуальное обозначение (вид, тип, номер, индекс)	—
5.	Площадь земельного участка ± величина предельной погрешности определения (вычисления) площади (**Р ± ΔР**), **м²**	22±2
6.	Формула, примененная для вычисления предельной погрешности определения площади земельного участка, с подставленными значениями и итоговые (вычисленные) значения (**ΔР**), м2	$\Delta P = 3{,}5 \cdot M_t \cdot \sqrt{P_{док}} = 3{,}5 \cdot 0{,}10 \cdot \sqrt{22} = 2$
7.	Предельный минимальный и максимальный размеры земельного участка (**Рмин и Рмакс), м²**	—
8.	Кадастровый или иной государственный учетный номер (инвентарный) объекта недвижимости, расположенного на образуемом земельном участке	—
9.	Кадастровые номера исходных земельных участков	40:26:000043:33
9.1.	Кадастровый номер входящего в состав земельного участка, представляющего собой единое землепользование (номер контура многоконтурного земельного участка), преобразование которого осуществляется	—
9.2.	Кадастровые номера земельных участков, исключаемых из состава измененного (исходного) земельного участка, представляющего собой единое землепользование	—
9.3.	Кадастровый или иной государственный учетный номер (инвентарный) объекта недвижимости, расположенного на измененном земельном участке	—
10.	Условный номер земельного участка	—
11	Учетный номер проекта межевания территории	—
12	Дополнительные сведения об образовании земельного участка	—
13	Сведения о земельных участках (землях общего пользования, территории общего пользования), посредством которых обеспечивается доступ	40:26:000043:33
14.	Иные сведения	—

4. Пояснения к сведениям об образуемом земельном участке **40:26:000043:33:ЗУ71** **:**

обозначение земельного участка

1.	

1. Сведения о характерных точках границ образуемого земельного участка **40:26:000043:33:ЗУ72** **:**

обозначение земельного участка

КАРТА-ПЛАН ТЕРРИТОРИИ

Сведения об образуемых земельных участках

Система координат МСК-40

Зона № 1

Обозначение характерных точек границ	Координаты, м		Метод определения координат	Формулы, примененные для расчета средней квадратической погрешности определения координат характерных точек границ (M_t), с подставленными в такие формулы значениями и итоговые (вычисленные) значения M_t, м	Описание закрепления точки
	X	Y			
1	2	3	4	5	6
н163У	437246,05	1297939,70	Метод спутниковых геодезических измерений (определений)	$M_t = \sqrt{m_0^2 + m_1^2}$	—
н162У	437242,92	1297945,23	Метод спутниковых геодезических измерений (определений)	$M_t = \sqrt{m_0^2 + m_1^2}$	—
н166У	437240,08	1297943,61	Метод спутниковых геодезических измерений (определений)	$M_t = \sqrt{m_0^2 + m_1^2}$	—
н165У	437243,35	1297938,17	Метод спутниковых геодезических измерений (определений)	$M_t = \sqrt{m_0^2 + m_1^2}$	—
н163У	437246,05	1297939,70	Метод спутниковых геодезических измерений (определений)	$M_t = \sqrt{m_0^2 + m_1^2}$	—

2. Сведения о частях границ образуемого земельного участка **40:26:000043:33:ЗУ72** :

обозначение земельного участка

Обозначение части границ		Горизонтальное проложение (S), м	Описание прохождения части границ	Сведения о согласовании местоположения границ (согласовано/спорное)
от т.	до т.			
1	2	3	4	5
н163У	н162У	6,35	—	—
н162У	н166У	3,27	—	—
н166У	н165У	6,35	—	—
н165У	н163У	3,10	—	—

3. Сведения о характеристиках образуемого земельного участка **40:26:000043:33:ЗУ72** :

обозначение земельного участка

№ п/п	Наименование характеристик земельного участка	Значение характеристики
1	2	3
1.	Адрес земельного участка	—
1.1.	Сведения о местоположении земельного участка (при отсутствии адреса) в структурированном в соответствии с федеральной информационной адресной системой виде	Калужская обл., г. Калуга

КАРТА-ПЛАН ТЕРРИТОРИИ

Сведения об образуемых земельных участках

1	2	3
1.2.	Дополнительные сведения о местоположении земельного участка	—
2	Категория земель	Земли населенных пунктов
3	Вид (виды) разрешенного использования	Хранение автотранспорта
3.1.	Дополнительные сведения об использовании земельного участка	—
4.	Реестровый номер границ территориальной зоны или в случае отсутствия такого реестрового номера ее индивидуальное обозначение (вид, тип, номер, индекс)	—
5.	Площадь земельного участка ± величина предельной погрешности определения (вычисления) площади (**Р ± ΔР**), **м²**	20±2
6.	Формула, примененная для вычисления предельной погрешности определения площади земельного участка, с подставленными значениями и итоговые (вычисленные) значения (**ΔР**), м2	$\Delta P = 3{,}5 \cdot M_t \cdot \sqrt{P_{док}} = 3{,}5 \cdot 0{,}10 \cdot \sqrt{20} = 2$
7.	Предельный минимальный и максимальный размеры земельного участка (**Рмин и Рмакс), м²**	—
8.	Кадастровый или иной государственный учетный номер (инвентарный) объекта недвижимости, расположенного на образуемом земельном участке	—
9.	Кадастровые номера исходных земельных участков	40:26:000043:33
9.1.	Кадастровый номер входящего в состав земельного участка, представляющего собой единое землепользование (номер контура многоконтурного земельного участка), преобразование которого осуществляется	—
9.2.	Кадастровые номера земельных участков, исключаемых из состава измененного (исходного) земельного участка, представляющего собой единое землепользование	—
9.3.	Кадастровый или иной государственный учетный номер (инвентарный) объекта недвижимости, расположенного на измененном земельном участке	—
10.	Условный номер земельного участка	—
11	Учетный номер проекта межевания территории	—
12	Дополнительные сведения об образовании земельного участка	—
13	Сведения о земельных участках (землях общего пользования, территории общего пользования), посредством которых обеспечивается доступ	40:26:000043:33
14.	Иные сведения	—

4. Пояснения к сведениям об образуемом земельном участке **40:26:000043:33:ЗУ72** **:**

обозначение земельного участка

1.	

1. Сведения о характерных точках границ образуемого земельного участка **40:26:000043:33:ЗУ73** **:**

обозначение земельного участка

КАРТА-ПЛАН ТЕРРИТОРИИ

Сведения об образуемых земельных участках

Система координат МСК-40

Зона № 1

Обозначение характерных точек границ	Координаты, м		Метод определения координат	Формулы, примененные для расчета средней квадратической погрешности определения координат характерных точек границ (M_t), с подставленными в такие формулы значениями и итоговые (вычисленные) значения M_t, м	Описание закрепления точки
	X	Y			
1	2	3	4	5	6
н167У	437243,28	1297931,04	Метод спутниковых геодезических измерений (определений)	$M_t = \sqrt{m_0^2 + m_1^2}$	—
н164У	437246,43	1297932,74	Метод спутниковых геодезических измерений (определений)	$M_t = \sqrt{m_0^2 + m_1^2}$	—
н165У	437243,35	1297938,17	Метод спутниковых геодезических измерений (определений)	$M_t = \sqrt{m_0^2 + m_1^2}$	—
н168У	437240,22	1297936,40	Метод спутниковых геодезических измерений (определений)	$M_t = \sqrt{m_0^2 + m_1^2}$	—
н167У	437243,28	1297931,04	Метод спутниковых геодезических измерений (определений)	$M_t = \sqrt{m_0^2 + m_1^2}$	—

2. Сведения о частях границ образуемого земельного участка **40:26:000043:33:ЗУ73** :

обозначение земельного участка

Обозначение части границ		Горизонтальное проложение (S), м	Описание прохождения части границ	Сведения о согласовании местоположения границ (согласовано/спорное)
от т.	до т.			
1	2	3	4	5
н167У	н164У	3,58	—	—
н164У	н165У	6,24	—	—
н165У	н168У	3,60	—	—
н168У	н167У	6,17	—	—

3. Сведения о характеристиках образуемого земельного участка **40:26:000043:33:ЗУ73** :

обозначение земельного участка

№ п/п	Наименование характеристик земельного участка	Значение характеристики
1	2	3
1.	Адрес земельного участка	—
1.1.	Сведения о местоположении земельного участка (при отсутствии адреса) в структурированном в соответствии с федеральной информационной адресной системой виде	Калужская обл., г. Калуга

КАРТА-ПЛАН ТЕРРИТОРИИ

Сведения об образуемых земельных участках

1	2	3
1.2.	Дополнительные сведения о местоположении земельного участка	—
2	Категория земель	Земли населенных пунктов
3	Вид (виды) разрешенного использования	Хранение автотранспорта
3.1.	Дополнительные сведения об использовании земельного участка	—
4.	Реестровый номер границ территориальной зоны или в случае отсутствия такого реестрового номера ее индивидуальное обозначение (вид, тип, номер, индекс)	—
5.	Площадь земельного участка ± величина предельной погрешности определения (вычисления) площади (**Р ± ΔР**), **м²**	22±2
6.	Формула, примененная для вычисления предельной погрешности определения площади земельного участка, с подставленными значениями и итоговые (вычисленные) значения (**ΔР**), м2	$\Delta P = 3{,}5 \cdot M_t \cdot \sqrt{P_{док}} = 3{,}5 \cdot 0{,}10 \cdot \sqrt{22} = 2$
7.	Предельный минимальный и максимальный размеры земельного участка (**Рмин и Рмакс), м²**	—
8.	Кадастровый или иной государственный учетный номер (инвентарный) объекта недвижимости, расположенного на образуемом земельном участке	—
9.	Кадастровые номера исходных земельных участков	40:26:000043:33
9.1.	Кадастровый номер входящего в состав земельного участка, представляющего собой единое землепользование (номер контура многоконтурного земельного участка), преобразование которого осуществляется	—
9.2.	Кадастровые номера земельных участков, исключаемых из состава измененного (исходного) земельного участка, представляющего собой единое землепользование	—
9.3.	Кадастровый или иной государственный учетный номер (инвентарный) объекта недвижимости, расположенного на измененном земельном участке	—
10.	Условный номер земельного участка	—
11	Учетный номер проекта межевания территории	—
12	Дополнительные сведения об образовании земельного участка	—
13	Сведения о земельных участках (землях общего пользования, территории общего пользования), посредством которых обеспечивается доступ	40:26:000043:33
14.	Иные сведения	—

4. Пояснения к сведениям об образуемом земельном участке **40:26:000043:33:ЗУ73** **:**

обозначение земельного участка

1.	

1. Сведения о характерных точках границ образуемого земельного участка **40:26:000043:33:ЗУ74** **:**

обозначение земельного участка

КАРТА-ПЛАН ТЕРРИТОРИИ

Сведения об образуемых земельных участках

Система координат МСК-40

Зона № 1

Обозначение характерных точек границ	Координаты, м		Метод определения координат	Формулы, примененные для расчета средней квадратической погрешности определения координат характерных точек границ (M_t), с подставленными в такие формулы значениями и итоговые (вычисленные) значения M_t, м	Описание закрепления точки
	X	Y			
1	2	3	4	5	6
н168У	437240,22	1297936,40	Метод спутниковых геодезических измерений (определений)	$M_t = \sqrt{m_0^2 + m_1^2}$	—
н165У	437243,35	1297938,17	Метод спутниковых геодезических измерений (определений)	$M_t = \sqrt{m_0^2 + m_1^2}$	—
н166У	437240,08	1297943,61	Метод спутниковых геодезических измерений (определений)	$M_t = \sqrt{m_0^2 + m_1^2}$	—
н169У	437236,65	1297941,75	Метод спутниковых геодезических измерений (определений)	$M_t = \sqrt{m_0^2 + m_1^2}$	—
н170У	437239,85	1297936,19	Метод спутниковых геодезических измерений (определений)	$M_t = \sqrt{m_0^2 + m_1^2}$	—
н168У	437240,22	1297936,40	Метод спутниковых геодезических измерений (определений)	$M_t = \sqrt{m_0^2 + m_1^2}$	—

2. Сведения о частях границ образуемого земельного участка **40:26:000043:33:ЗУ74** :

обозначение земельного участка

Обозначение части границ		Горизонтальное проложение (S), м	Описание прохождения части границ	Сведения о согласовании местоположения границ (согласовано/спорное)
от т.	до т.			
1	2	3	4	5
н168У	н165У	3,60	—	—
н165У	н166У	6,35	—	—
н166У	н169У	3,90	—	—
н169У	н170У	6,42	—	—
н170У	н168У	0,43	—	—

3. Сведения о характеристиках образуемого земельного участка **40:26:000043:33:ЗУ74** :

обозначение земельного участка

№ п/п	Наименование характеристик земельного участка	Значение характеристики
1	2	3

КАРТА-ПЛАН ТЕРРИТОРИИ

Сведения об образуемых земельных участках

1	2	3
1.	Адрес земельного участка	—
1.1.	Сведения о местоположении земельного участка (при отсутствии адреса) в структурированном в соответствии с федеральной информационной адресной системой виде	Калужская обл., г. Калуга
1.2.	Дополнительные сведения о местоположении земельного участка	—
2	Категория земель	Земли населенных пунктов
3	Вид (виды) разрешенного использования	Хранение автотранспорта
3.1.	Дополнительные сведения об использовании земельного участка	—
4.	Реестровый номер границ территориальной зоны или в случае отсутствия такого реестрового номера ее индивидуальное обозначение (вид, тип, номер, индекс)	—
5.	Площадь земельного участка ± величина предельной погрешности определения (вычисления) площади (**Р ± ΔР**), **м²**	25±2
6.	Формула, примененная для вычисления предельной погрешности определения площади земельного участка, с подставленными значениями и итоговые (вычисленные) значения (**ΔР**), м2	$\Delta P = 3{,}5 \cdot M_t \cdot \sqrt{P_{док}} = 3{,}5 \cdot 0{,}10 \cdot \sqrt{25} = 2$
7.	Предельный минимальный и максимальный размеры земельного участка (**Рмин и Рмакс), м²**	—
8.	Кадастровый или иной государственный учетный номер (инвентарный) объекта недвижимости, расположенного на образуемом земельном участке	—
9.	Кадастровые номера исходных земельных участков	40:26:000043:33
9.1.	Кадастровый номер входящего в состав земельного участка, представляющего собой единое землепользование (номер контура многоконтурного земельного участка), преобразование которого осуществляется	—
9.2.	Кадастровые номера земельных участков, исключаемых из состава измененного (исходного) земельного участка, представляющего собой единое землепользование	—
9.3.	Кадастровый или иной государственный учетный номер (инвентарный) объекта недвижимости, расположенного на измененном земельном участке	—
10.	Условный номер земельного участка	—
11	Учетный номер проекта межевания территории	—
12	Дополнительные сведения об образовании земельного участка	—
13	Сведения о земельных участках (землях общего пользования, территории общего пользования), посредством которых обеспечивается доступ	40:26:000043:33
14.	Иные сведения	—

4. Пояснения к сведениям об образуемом земельном участке **40:26:000043:33:ЗУ74** **:**

обозначение земельного участка

1.	

1. Сведения о характерных точках границ образуемого земельного участка **40:26:000043:33:ЗУ75** **:**

обозначение земельного участка

КАРТА-ПЛАН ТЕРРИТОРИИ

Сведения об образуемых земельных участках

Система координат МСК-40

Зона № 1

Обозначение характерных точек границ	Координаты, м		Метод определения координат	Формулы, примененные для расчета средней квадратической погрешности определения координат характерных точек границ (M_t), с подставленными в такие формулы значениями и итоговые (вычисленные) значения M_t, м	Описание закрепления точки
	X	Y			
1	2	3	4	5	6
н171У	437237,14	1297934,74	Метод спутниковых геодезических измерений (определений)	$M_t = \sqrt{m_0^2 + m_1^2}$	—
н170У	437239,85	1297936,19	Метод спутниковых геодезических измерений (определений)	$M_t = \sqrt{m_0^2 + m_1^2}$	—
н169У	437236,65	1297941,75	Метод спутниковых геодезических измерений (определений)	$M_t = \sqrt{m_0^2 + m_1^2}$	—
н172У	437234,11	1297940,39	Метод спутниковых геодезических измерений (определений)	$M_t = \sqrt{m_0^2 + m_1^2}$	—
н171У	437237,14	1297934,74	Метод спутниковых геодезических измерений (определений)	$M_t = \sqrt{m_0^2 + m_1^2}$	—

2. Сведения о частях границ образуемого земельного участка **40:26:000043:33:ЗУ75** :

обозначение земельного участка

Обозначение части границ		Горизонтальное проложение (S), м	Описание прохождения части границ	Сведения о согласовании местоположения границ (согласовано/спорное)
от т.	до т.			
1	2	3	4	5
н171У	н170У	3,07	—	—
н170У	н169У	6,42	—	—
н169У	н172У	2,88	—	—
н172У	н171У	6,41	—	—

3. Сведения о характеристиках образуемого земельного участка **40:26:000043:33:ЗУ75** :

обозначение земельного участка

№ п/п	Наименование характеристик земельного участка	Значение характеристики
1	2	3
1.	Адрес земельного участка	—
1.1.	Сведения о местоположении земельного участка (при отсутствии адреса) в структурированном в соответствии с федеральной информационной адресной системой виде	Калужская обл., г. Калуга

КАРТА-ПЛАН ТЕРРИТОРИИ

Сведения об образуемых земельных участках

1	2	3
1.2.	Дополнительные сведения о местоположении земельного участка	—
2	Категория земель	Земли населенных пунктов
3	Вид (виды) разрешенного использования	Хранение автотранспорта
3.1.	Дополнительные сведения об использовании земельного участка	—
4.	Реестровый номер границ территориальной зоны или в случае отсутствия такого реестрового номера ее индивидуальное обозначение (вид, тип, номер, индекс)	—
5.	Площадь земельного участка ± величина предельной погрешности определения (вычисления) площади (**Р ± ΔР**), **м²**	19±2
6.	Формула, примененная для вычисления предельной погрешности определения площади земельного участка, с подставленными значениями и итоговые (вычисленные) значения (**ΔР**), м2	$\Delta P = 3{,}5 \cdot M_t \cdot \sqrt{P_{док}} = 3{,}5 \cdot 0{,}10 \cdot \sqrt{19} = 2$
7.	Предельный минимальный и максимальный размеры земельного участка (**Рмин и Рмакс), м²**	—
8.	Кадастровый или иной государственный учетный номер (инвентарный) объекта недвижимости, расположенного на образуемом земельном участке	—
9.	Кадастровые номера исходных земельных участков	40:26:000043:33
9.1.	Кадастровый номер входящего в состав земельного участка, представляющего собой единое землепользование (номер контура многоконтурного земельного участка), преобразование которого осуществляется	—
9.2.	Кадастровые номера земельных участков, исключаемых из состава измененного (исходного) земельного участка, представляющего собой единое землепользование	—
9.3.	Кадастровый или иной государственный учетный номер (инвентарный) объекта недвижимости, расположенного на измененном земельном участке	—
10.	Условный номер земельного участка	—
11	Учетный номер проекта межевания территории	—
12	Дополнительные сведения об образовании земельного участка	—
13	Сведения о земельных участках (землях общего пользования, территории общего пользования), посредством которых обеспечивается доступ	40:26:000043:33
14.	Иные сведения	—

4. Пояснения к сведениям об образуемом земельном участке **40:26:000043:33:ЗУ75** **:**

обозначение земельного участка

1.	

1. Сведения о характерных точках границ образуемого земельного участка **40:26:000043:33:ЗУ76** **:**

обозначение земельного участка

КАРТА-ПЛАН ТЕРРИТОРИИ

Сведения об образуемых земельных участках

Система координат МСК-40

Зона № 1

Обозначение характерных точек границ	Координаты, м		Метод определения координат	Формулы, примененные для расчета средней квадратической погрешности определения координат характерных точек границ (M_t), с подставленными в такие формулы значениями и итоговые (вычисленные) значения M_t, м	Описание закрепления точки
	X	Y			
1	2	3	4	5	6
н173У	437240,16	1297929,37	Метод спутниковых геодезических измерений (определений)	$M_t = \sqrt{m_0^2 + m_1^2}$	—
н167У	437243,28	1297931,04	Метод спутниковых геодезических измерений (определений)	$M_t = \sqrt{m_0^2 + m_1^2}$	—
н168У	437240,22	1297936,40	Метод спутниковых геодезических измерений (определений)	$M_t = \sqrt{m_0^2 + m_1^2}$	—
н170У	437239,85	1297936,19	Метод спутниковых геодезических измерений (определений)	$M_t = \sqrt{m_0^2 + m_1^2}$	—
н171У	437237,14	1297934,74	Метод спутниковых геодезических измерений (определений)	$M_t = \sqrt{m_0^2 + m_1^2}$	—
н173У	437240,16	1297929,37	Метод спутниковых геодезических измерений (определений)	$M_t = \sqrt{m_0^2 + m_1^2}$	—

2. Сведения о частях границ образуемого земельного участка **40:26:000043:33:ЗУ76** :

обозначение земельного участка

Обозначение части границ		Горизонтальное проложение (S), м	Описание прохождения части границ	Сведения о согласовании местоположения границ (согласовано/спорное)
от т.	до т.			
1	2	3	4	5
н173У	н167У	3,54	—	—
н167У	н168У	6,17	—	—
н168У	н170У	0,43	—	—
н170У	н171У	3,07	—	—
н171У	н173У	6,16	—	—

3. Сведения о характеристиках образуемого земельного участка **40:26:000043:33:ЗУ76** :

обозначение земельного участка

№ п/п	Наименование характеристик земельного участка	Значение характеристики
1	2	3

КАРТА-ПЛАН ТЕРРИТОРИИ

Сведения об образуемых земельных участках

1	2	3
1.	Адрес земельного участка	—
1.1.	Сведения о местоположении земельного участка (при отсутствии адреса) в структурированном в соответствии с федеральной информационной адресной системой виде	Калужская обл., г. Калуга
1.2.	Дополнительные сведения о местоположении земельного участка	—
2	Категория земель	Земли населенных пунктов
3	Вид (виды) разрешенного использования	Хранение автотранспорта
3.1.	Дополнительные сведения об использовании земельного участка	—
4.	Реестровый номер границ территориальной зоны или в случае отсутствия такого реестрового номера ее индивидуальное обозначение (вид, тип, номер, индекс)	—
5.	Площадь земельного участка ± величина предельной погрешности определения (вычисления) площади (**Р ± ΔР**), **м²**	22±2
6.	Формула, примененная для вычисления предельной погрешности определения площади земельного участка, с подставленными значениями и итоговые (вычисленные) значения (**ΔР**), м2	$\Delta P = 3{,}5 \cdot M_t \cdot \sqrt{P_{док}} = 3{,}5 \cdot 0{,}10 \cdot \sqrt{22} = 2$
7.	Предельный минимальный и максимальный размеры земельного участка (**Рмин и Рмакс), м²**	—
8.	Кадастровый или иной государственный учетный номер (инвентарный) объекта недвижимости, расположенного на образуемом земельном участке	—
9.	Кадастровые номера исходных земельных участков	40:26:000043:33
9.1.	Кадастровый номер входящего в состав земельного участка, представляющего собой единое землепользование (номер контура многоконтурного земельного участка), преобразование которого осуществляется	—
9.2.	Кадастровые номера земельных участков, исключаемых из состава измененного (исходного) земельного участка, представляющего собой единое землепользование	—
9.3.	Кадастровый или иной государственный учетный номер (инвентарный) объекта недвижимости, расположенного на измененном земельном участке	—
10.	Условный номер земельного участка	—
11	Учетный номер проекта межевания территории	—
12	Дополнительные сведения об образовании земельного участка	—
13	Сведения о земельных участках (землях общего пользования, территории общего пользования), посредством которых обеспечивается доступ	40:26:000043:33
14.	Иные сведения	—

4. Пояснения к сведениям об образуемом земельном участке **40:26:000043:33:ЗУ76** **:**

обозначение земельного участка

1.	

1. Сведения о характерных точках границ образуемого земельного участка **40:26:000043:33:ЗУ77** **:**

обозначение земельного участка

КАРТА-ПЛАН ТЕРРИТОРИИ

Сведения об образуемых земельных участках

Система координат МСК-40

Зона № 1

Обозначение характерных точек границ	Координаты, м		Метод определения координат	Формулы, примененные для расчета средней квадратической погрешности определения координат характерных точек границ (M_t), с подставленными в такие формулы значениями и итоговые (вычисленные) значения M_t, м	Описание закрепления точки
	X	Y			
1	2	3	4	5	6
н174У	437236,97	1297927,70	Метод спутниковых геодезических измерений (определений)	$M_t = \sqrt{m_0^2 + m_1^2}$	—
н173У	437240,16	1297929,37	Метод спутниковых геодезических измерений (определений)	$M_t = \sqrt{m_0^2 + m_1^2}$	—
н171У	437237,14	1297934,74	Метод спутниковых геодезических измерений (определений)	$M_t = \sqrt{m_0^2 + m_1^2}$	—
н175У	437234,33	1297933,23	Метод спутниковых геодезических измерений (определений)	$M_t = \sqrt{m_0^2 + m_1^2}$	—
н176У	437234,07	1297933,10	Метод спутниковых геодезических измерений (определений)	$M_t = \sqrt{m_0^2 + m_1^2}$	—
н174У	437236,97	1297927,70	Метод спутниковых геодезических измерений (определений)	$M_t = \sqrt{m_0^2 + m_1^2}$	—

2. Сведения о частях границ образуемого земельного участка **40:26:000043:33:ЗУ77** :

обозначение земельного участка

Обозначение части границ		Горизонтальное проложение (S), м	Описание прохождения части границ	Сведения о согласовании местоположения границ (согласовано/спорное)
от т.	до т.			
1	2	3	4	5
н174У	н173У	3,60	—	—
н173У	н171У	6,16	—	—
н171У	н175У	3,19	—	—
н175У	н176У	0,29	—	—
н176У	н174У	6,13	—	—

3. Сведения о характеристиках образуемого земельного участка **40:26:000043:33:ЗУ77** :

обозначение земельного участка

№ п/п	Наименование характеристик земельного участка	Значение характеристики
1	2	3

КАРТА-ПЛАН ТЕРРИТОРИИ

Сведения об образуемых земельных участках

1	2	3
1.	Адрес земельного участка	—
1.1.	Сведения о местоположении земельного участка (при отсутствии адреса) в структурированном в соответствии с федеральной информационной адресной системой виде	Калужская обл., г. Калуга
1.2.	Дополнительные сведения о местоположении земельного участка	—
2	Категория земель	Земли населенных пунктов
3	Вид (виды) разрешенного использования	Хранение автотранспорта
3.1.	Дополнительные сведения об использовании земельного участка	—
4.	Реестровый номер границ территориальной зоны или в случае отсутствия такого реестрового номера ее индивидуальное обозначение (вид, тип, номер, индекс)	—
5.	Площадь земельного участка ± величина предельной погрешности определения (вычисления) площади (**Р ± ΔР**), **м²**	22±2
6.	Формула, примененная для вычисления предельной погрешности определения площади земельного участка, с подставленными значениями и итоговые (вычисленные) значения (**ΔР**), м2	$\Delta P = 3{,}5 \cdot M_t \cdot \sqrt{P_{док}} = 3{,}5 \cdot 0{,}10 \cdot \sqrt{22} = 2$
7.	Предельный минимальный и максимальный размеры земельного участка (**Рмин и Рмакс), м²**	—
8.	Кадастровый или иной государственный учетный номер (инвентарный) объекта недвижимости, расположенного на образуемом земельном участке	—
9.	Кадастровые номера исходных земельных участков	40:26:000043:33
9.1.	Кадастровый номер входящего в состав земельного участка, представляющего собой единое землепользование (номер контура многоконтурного земельного участка), преобразование которого осуществляется	—
9.2.	Кадастровые номера земельных участков, исключаемых из состава измененного (исходного) земельного участка, представляющего собой единое землепользование	—
9.3.	Кадастровый или иной государственный учетный номер (инвентарный) объекта недвижимости, расположенного на измененном земельном участке	—
10.	Условный номер земельного участка	—
11	Учетный номер проекта межевания территории	—
12	Дополнительные сведения об образовании земельного участка	—
13	Сведения о земельных участках (землях общего пользования, территории общего пользования), посредством которых обеспечивается доступ	40:26:000043:33
14.	Иные сведения	—

4. Пояснения к сведениям об образуемом земельном участке **40:26:000043:33:ЗУ77** **:**

обозначение земельного участка

1.	

1. Сведения о характерных точках границ образуемого земельного участка **40:26:000043:33:ЗУ78** **:**

обозначение земельного участка

КАРТА-ПЛАН ТЕРРИТОРИИ

Сведения об образуемых земельных участках

Система координат МСК-40

Зона № 1

Обозначение характерных точек границ	Координаты, м		Метод определения координат	Формулы, примененные для расчета средней квадратической погрешности определения координат характерных точек границ (M_t), с подставленными в такие формулы значениями и итоговые (вычисленные) значения M_t, м	Описание закрепления точки
	X	Y			
1	2	3	4	5	6
н175У	437234,33	1297933,23	Метод спутниковых геодезических измерений (определений)	$M_t = \sqrt{m_0^2 + m_1^2}$	—
н171У	437237,14	1297934,74	Метод спутниковых геодезических измерений (определений)	$M_t = \sqrt{m_0^2 + m_1^2}$	—
н172У	437234,11	1297940,39	Метод спутниковых геодезических измерений (определений)	$M_t = \sqrt{m_0^2 + m_1^2}$	—
н177У	437231,31	1297938,87	Метод спутниковых геодезических измерений (определений)	$M_t = \sqrt{m_0^2 + m_1^2}$	—
н175У	437234,33	1297933,23	Метод спутниковых геодезических измерений (определений)	$M_t = \sqrt{m_0^2 + m_1^2}$	—

2. Сведения о частях границ образуемого земельного участка **40:26:000043:33:ЗУ78** :

обозначение земельного участка

Обозначение части границ		Горизонтальное проложение (S), м	Описание прохождения части границ	Сведения о согласовании местоположения границ (согласовано/спорное)
от т.	до т.			
1	2	3	4	5
н175У	н171У	3,19	—	—
н171У	н172У	6,41	—	—
н172У	н177У	3,19	—	—
н177У	н175У	6,40	—	—

3. Сведения о характеристиках образуемого земельного участка **40:26:000043:33:ЗУ78** :

обозначение земельного участка

№ п/п	Наименование характеристик земельного участка	Значение характеристики
1	2	3
1.	Адрес земельного участка	—
1.1.	Сведения о местоположении земельного участка (при отсутствии адреса) в структурированном в соответствии с федеральной информационной адресной системой виде	Калужская обл., г. Калуга

КАРТА-ПЛАН ТЕРРИТОРИИ

Сведения об образуемых земельных участках

1	2	3
1.2.	Дополнительные сведения о местоположении земельного участка	—
2	Категория земель	Земли населенных пунктов
3	Вид (виды) разрешенного использования	Хранение автотранспорта
3.1.	Дополнительные сведения об использовании земельного участка	—
4.	Реестровый номер границ территориальной зоны или в случае отсутствия такого реестрового номера ее индивидуальное обозначение (вид, тип, номер, индекс)	—
5.	Площадь земельного участка ± величина предельной погрешности определения (вычисления) площади (**Р ± ΔР**), **м²**	20±2
6.	Формула, примененная для вычисления предельной погрешности определения площади земельного участка, с подставленными значениями и итоговые (вычисленные) значения (**ΔР**), м2	$\Delta P = 3{,}5 \cdot M_t \cdot \sqrt{P_{док}} = 3{,}5 \cdot 0{,}10 \cdot \sqrt{20} = 2$
7.	Предельный минимальный и максимальный размеры земельного участка (**Рмин и Рмакс), м²**	—
8.	Кадастровый или иной государственный учетный номер (инвентарный) объекта недвижимости, расположенного на образуемом земельном участке	—
9.	Кадастровые номера исходных земельных участков	40:26:000043:33
9.1.	Кадастровый номер входящего в состав земельного участка, представляющего собой единое землепользование (номер контура многоконтурного земельного участка), преобразование которого осуществляется	—
9.2.	Кадастровые номера земельных участков, исключаемых из состава измененного (исходного) земельного участка, представляющего собой единое землепользование	—
9.3.	Кадастровый или иной государственный учетный номер (инвентарный) объекта недвижимости, расположенного на измененном земельном участке	—
10.	Условный номер земельного участка	—
11	Учетный номер проекта межевания территории	—
12	Дополнительные сведения об образовании земельного участка	—
13	Сведения о земельных участках (землях общего пользования, территории общего пользования), посредством которых обеспечивается доступ	40:26:000043:33
14.	Иные сведения	—

4. Пояснения к сведениям об образуемом земельном участке **40:26:000043:33:ЗУ78** **:**

обозначение земельного участка

1.	

1. Сведения о характерных точках границ образуемого земельного участка **40:26:000043:33:ЗУ79** **:**

обозначение земельного участка

КАРТА-ПЛАН ТЕРРИТОРИИ

Сведения об образуемых земельных участках

Система координат МСК-40

Зона № 1

Обозначение характерных точек границ	Координаты, м		Метод определения координат	Формулы, примененные для расчета средней квадратической погрешности определения координат характерных точек границ (M_t), с подставленными в такие формулы значениями и итоговые (вычисленные) значения M_t, м	Описание закрепления точки
	X	Y			
1	2	3	4	5	6
н178У	437233,91	1297926,02	Метод спутниковых геодезических измерений (определений)	$M_t = \sqrt{m_0^2 + m_1^2}$	—
н174У	437236,97	1297927,70	Метод спутниковых геодезических измерений (определений)	$M_t = \sqrt{m_0^2 + m_1^2}$	—
н176У	437234,07	1297933,10	Метод спутниковых геодезических измерений (определений)	$M_t = \sqrt{m_0^2 + m_1^2}$	—
н179У	437231,06	1297931,48	Метод спутниковых геодезических измерений (определений)	$M_t = \sqrt{m_0^2 + m_1^2}$	—
н178У	437233,91	1297926,02	Метод спутниковых геодезических измерений (определений)	$M_t = \sqrt{m_0^2 + m_1^2}$	—

2. Сведения о частях границ образуемого земельного участка **40:26:000043:33:ЗУ79** :

обозначение земельного участка

Обозначение части границ		Горизонтальное проложение (S), м	Описание прохождения части границ	Сведения о согласовании местоположения границ (согласовано/спорное)
от т.	до т.			
1	2	3	4	5
н178У	н174У	3,49	—	—
н174У	н176У	6,13	—	—
н176У	н179У	3,42	—	—
н179У	н178У	6,16	—	—

3. Сведения о характеристиках образуемого земельного участка **40:26:000043:33:ЗУ79** :

обозначение земельного участка

№ п/п	Наименование характеристик земельного участка	Значение характеристики
1	2	3
1.	Адрес земельного участка	—
1.1.	Сведения о местоположении земельного участка (при отсутствии адреса) в структурированном в соответствии с федеральной информационной адресной системой виде	Калужская обл., г. Калуга

КАРТА-ПЛАН ТЕРРИТОРИИ

Сведения об образуемых земельных участках

1	2	3
1.2.	Дополнительные сведения о местоположении земельного участка	—
2	Категория земель	Земли населенных пунктов
3	Вид (виды) разрешенного использования	Хранение автотранспорта
3.1.	Дополнительные сведения об использовании земельного участка	—
4.	Реестровый номер границ территориальной зоны или в случае отсутствия такого реестрового номера ее индивидуальное обозначение (вид, тип, номер, индекс)	—
5.	Площадь земельного участка ± величина предельной погрешности определения (вычисления) площади (**Р ± ΔР**), **м²**	21±2
6.	Формула, примененная для вычисления предельной погрешности определения площади земельного участка, с подставленными значениями и итоговые (вычисленные) значения (**ΔР**), м2	$\Delta P = 3{,}5 \cdot M_t \cdot \sqrt{P_{док}} = 3{,}5 \cdot 0{,}10 \cdot \sqrt{21} = 2$
7.	Предельный минимальный и максимальный размеры земельного участка (**Рмин и Рмакс), м²**	—
8.	Кадастровый или иной государственный учетный номер (инвентарный) объекта недвижимости, расположенного на образуемом земельном участке	—
9.	Кадастровые номера исходных земельных участков	40:26:000043:33
9.1.	Кадастровый номер входящего в состав земельного участка, представляющего собой единое землепользование (номер контура многоконтурного земельного участка), преобразование которого осуществляется	—
9.2.	Кадастровые номера земельных участков, исключаемых из состава измененного (исходного) земельного участка, представляющего собой единое землепользование	—
9.3.	Кадастровый или иной государственный учетный номер (инвентарный) объекта недвижимости, расположенного на измененном земельном участке	—
10.	Условный номер земельного участка	—
11	Учетный номер проекта межевания территории	—
12	Дополнительные сведения об образовании земельного участка	—
13	Сведения о земельных участках (землях общего пользования, территории общего пользования), посредством которых обеспечивается доступ	40:26:000043:33
14.	Иные сведения	—

4. Пояснения к сведениям об образуемом земельном участке **40:26:000043:33:ЗУ79** **:**

обозначение земельного участка

1.	

1. Сведения о характерных точках границ образуемого земельного участка **40:26:000043:33:ЗУ80** **:**

обозначение земельного участка

КАРТА-ПЛАН ТЕРРИТОРИИ

Сведения об образуемых земельных участках

Система координат МСК-40

Зона № 1

Обозначение характерных точек границ	Координаты, м		Метод определения координат	Формулы, примененные для расчета средней квадратической погрешности определения координат характерных точек границ (M_t), с подставленными в такие формулы значениями и итоговые (вычисленные) значения M_t, м	Описание закрепления точки
	X	Y			
1	2	3	4	5	6
н175У	437234,33	1297933,23	Метод спутниковых геодезических измерений (определений)	$M_t = \sqrt{m_0^2 + m_1^2}$	—
н177У	437231,31	1297938,87	Метод спутниковых геодезических измерений (определений)	$M_t = \sqrt{m_0^2 + m_1^2}$	—
н180У	437228,21	1297937,19	Метод спутниковых геодезических измерений (определений)	$M_t = \sqrt{m_0^2 + m_1^2}$	—
н179У	437231,06	1297931,48	Метод спутниковых геодезических измерений (определений)	$M_t = \sqrt{m_0^2 + m_1^2}$	—
н176У	437234,07	1297933,10	Метод спутниковых геодезических измерений (определений)	$M_t = \sqrt{m_0^2 + m_1^2}$	—
н175У	437234,33	1297933,23	Метод спутниковых геодезических измерений (определений)	$M_t = \sqrt{m_0^2 + m_1^2}$	—

2. Сведения о частях границ образуемого земельного участка **40:26:000043:33:ЗУ80** :

обозначение земельного участка

Обозначение части границ		Горизонтальное проложение (S), м	Описание прохождения части границ	Сведения о согласовании местоположения границ (согласовано/спорное)
от т.	до т.			
1	2	3	4	5
н175У	н177У	6,40	—	—
н177У	н180У	3,53	—	—
н180У	н179У	6,38	—	—
н179У	н176У	3,42	—	—
н176У	н175У	0,29	—	—

3. Сведения о характеристиках образуемого земельного участка **40:26:000043:33:ЗУ80** :

обозначение земельного участка

№ п/п	Наименование характеристик земельного участка	Значение характеристики
1	2	3

КАРТА-ПЛАН ТЕРРИТОРИИ

Сведения об образуемых земельных участках

1	2	3
1.	Адрес земельного участка	—
1.1.	Сведения о местоположении земельного участка (при отсутствии адреса) в структурированном в соответствии с федеральной информационной адресной системой виде	Калужская обл., г. Калуга
1.2.	Дополнительные сведения о местоположении земельного участка	—
2	Категория земель	Земли населенных пунктов
3	Вид (виды) разрешенного использования	Хранение автотранспорта
3.1.	Дополнительные сведения об использовании земельного участка	—
4.	Реестровый номер границ территориальной зоны или в случае отсутствия такого реестрового номера ее индивидуальное обозначение (вид, тип, номер, индекс)	—
5.	Площадь земельного участка ± величина предельной погрешности определения (вычисления) площади (**Р ± ΔР**), **м²**	23±2
6.	Формула, примененная для вычисления предельной погрешности определения площади земельного участка, с подставленными значениями и итоговые (вычисленные) значения (**ΔР**), м2	$\Delta P = 3{,}5 \cdot M_t \cdot \sqrt{P_{док}} = 3{,}5 \cdot 0{,}10 \cdot \sqrt{23} = 2$
7.	Предельный минимальный и максимальный размеры земельного участка (**Рмин и Рмакс), м²**	—
8.	Кадастровый или иной государственный учетный номер (инвентарный) объекта недвижимости, расположенного на образуемом земельном участке	—
9.	Кадастровые номера исходных земельных участков	40:26:000043:33
9.1.	Кадастровый номер входящего в состав земельного участка, представляющего собой единое землепользование (номер контура многоконтурного земельного участка), преобразование которого осуществляется	—
9.2.	Кадастровые номера земельных участков, исключаемых из состава измененного (исходного) земельного участка, представляющего собой единое землепользование	—
9.3.	Кадастровый или иной государственный учетный номер (инвентарный) объекта недвижимости, расположенного на измененном земельном участке	—
10.	Условный номер земельного участка	—
11	Учетный номер проекта межевания территории	—
12	Дополнительные сведения об образовании земельного участка	—
13	Сведения о земельных участках (землях общего пользования, территории общего пользования), посредством которых обеспечивается доступ	40:26:000043:33
14.	Иные сведения	—

4. Пояснения к сведениям об образуемом земельном участке **40:26:000043:33:ЗУ80** **:**

обозначение земельного участка

1.	

1. Сведения о характерных точках границ образуемого земельного участка **40:26:000043:33:ЗУ81** **:**

обозначение земельного участка

КАРТА-ПЛАН ТЕРРИТОРИИ

Сведения об образуемых земельных участках

Система координат МСК-40

Зона № 1

Обозначение характерных точек границ	Координаты, м		Метод определения координат	Формулы, примененные для расчета средней квадратической погрешности определения координат характерных точек границ (M_t), с подставленными в такие формулы значениями и итоговые (вычисленные) значения M_t, м	Описание закрепления точки
	X	Y			
1	2	3	4	5	6
н181У	437231,05	1297924,44	Метод спутниковых геодезических измерений (определений)	$M_t = \sqrt{m_0^2 + m_1^2}$	—
н178У	437233,91	1297926,02	Метод спутниковых геодезических измерений (определений)	$M_t = \sqrt{m_0^2 + m_1^2}$	—
н179У	437231,06	1297931,48	Метод спутниковых геодезических измерений (определений)	$M_t = \sqrt{m_0^2 + m_1^2}$	—
н182У	437228,16	1297929,96	Метод спутниковых геодезических измерений (определений)	$M_t = \sqrt{m_0^2 + m_1^2}$	—
н181У	437231,05	1297924,44	Метод спутниковых геодезических измерений (определений)	$M_t = \sqrt{m_0^2 + m_1^2}$	—

2. Сведения о частях границ образуемого земельного участка **40:26:000043:33:ЗУ81** :

обозначение земельного участка

Обозначение части границ		Горизонтальное проложение (S), м	Описание прохождения части границ	Сведения о согласовании местоположения границ (согласовано/спорное)
от т.	до т.			
1	2	3	4	5
н181У	н178У	3,27	—	—
н178У	н179У	6,16	—	—
н179У	н182У	3,27	—	—
н182У	н181У	6,23	—	—

3. Сведения о характеристиках образуемого земельного участка **40:26:000043:33:ЗУ81** :

обозначение земельного участка

№ п/п	Наименование характеристик земельного участка	Значение характеристики
1	2	3
1.	Адрес земельного участка	—
1.1.	Сведения о местоположении земельного участка (при отсутствии адреса) в структурированном в соответствии с федеральной информационной адресной системой виде	Калужская обл., г. Калуга

КАРТА-ПЛАН ТЕРРИТОРИИ

Сведения об образуемых земельных участках

1	2	3
1.2.	Дополнительные сведения о местоположении земельного участка	—
2	Категория земель	Земли населенных пунктов
3	Вид (виды) разрешенного использования	Хранение автотранспорта
3.1.	Дополнительные сведения об использовании земельного участка	—
4.	Реестровый номер границ территориальной зоны или в случае отсутствия такого реестрового номера ее индивидуальное обозначение (вид, тип, номер, индекс)	—
5.	Площадь земельного участка ± величина предельной погрешности определения (вычисления) площади (**Р ± ΔР**), **м²**	20±2
6.	Формула, примененная для вычисления предельной погрешности определения площади земельного участка, с подставленными значениями и итоговые (вычисленные) значения (**ΔР**), м2	$\Delta P = 3{,}5 \cdot M_t \cdot \sqrt{P_{док}} = 3{,}5 \cdot 0{,}10 \cdot \sqrt{20} = 2$
7.	Предельный минимальный и максимальный размеры земельного участка (**Рмин и Рмакс), м²**	—
8.	Кадастровый или иной государственный учетный номер (инвентарный) объекта недвижимости, расположенного на образуемом земельном участке	—
9.	Кадастровые номера исходных земельных участков	40:26:000043:33
9.1.	Кадастровый номер входящего в состав земельного участка, представляющего собой единое землепользование (номер контура многоконтурного земельного участка), преобразование которого осуществляется	—
9.2.	Кадастровые номера земельных участков, исключаемых из состава измененного (исходного) земельного участка, представляющего собой единое землепользование	—
9.3.	Кадастровый или иной государственный учетный номер (инвентарный) объекта недвижимости, расположенного на измененном земельном участке	—
10.	Условный номер земельного участка	—
11	Учетный номер проекта межевания территории	—
12	Дополнительные сведения об образовании земельного участка	—
13	Сведения о земельных участках (землях общего пользования, территории общего пользования), посредством которых обеспечивается доступ	40:26:000043:33
14.	Иные сведения	—

4. Пояснения к сведениям об образуемом земельном участке **40:26:000043:33:ЗУ81** **:**

обозначение земельного участка

1.	

1. Сведения о характерных точках границ образуемого земельного участка **40:26:000043:33:ЗУ82** **:**

обозначение земельного участка

КАРТА-ПЛАН ТЕРРИТОРИИ

Сведения об образуемых земельных участках

Система координат МСК-40

Зона № 1

Обозначение характерных точек границ	Координаты, м		Метод определения координат	Формулы, примененные для расчета средней квадратической погрешности определения координат характерных точек границ (M_t), с подставленными в такие формулы значениями и итоговые (вычисленные) значения M_t, м	Описание закрепления точки
	X	Y			
1	2	3	4	5	6
н183У	437227,92	1297922,80	Метод спутниковых геодезических измерений (определений)	$M_t = \sqrt{m_0^2 + m_1^2}$	—
н181У	437231,05	1297924,44	Метод спутниковых геодезических измерений (определений)	$M_t = \sqrt{m_0^2 + m_1^2}$	—
н182У	437228,16	1297929,96	Метод спутниковых геодезических измерений (определений)	$M_t = \sqrt{m_0^2 + m_1^2}$	—
н184У	437225,03	1297928,32	Метод спутниковых геодезических измерений (определений)	$M_t = \sqrt{m_0^2 + m_1^2}$	—
н183У	437227,92	1297922,80	Метод спутниковых геодезических измерений (определений)	$M_t = \sqrt{m_0^2 + m_1^2}$	—

2. Сведения о частях границ образуемого земельного участка **40:26:000043:33:ЗУ82** :

обозначение земельного участка

Обозначение части границ		Горизонтальное проложение (S), м	Описание прохождения части границ	Сведения о согласовании местоположения границ (согласовано/спорное)
от т.	до т.			
1	2	3	4	5
н183У	н181У	3,53	—	—
н181У	н182У	6,23	—	—
н182У	н184У	3,53	—	—
н184У	н183У	6,23	—	—

3. Сведения о характеристиках образуемого земельного участка **40:26:000043:33:ЗУ82** :

обозначение земельного участка

№ п/п	Наименование характеристик земельного участка	Значение характеристики
1	2	3
1.	Адрес земельного участка	—
1.1.	Сведения о местоположении земельного участка (при отсутствии адреса) в структурированном в соответствии с федеральной информационной адресной системой виде	Калужская обл., г. Калуга

КАРТА-ПЛАН ТЕРРИТОРИИ

Сведения об образуемых земельных участках

1	2	3
1.2.	Дополнительные сведения о местоположении земельного участка	—
2	Категория земель	Земли населенных пунктов
3	Вид (виды) разрешенного использования	Хранение автотранспорта
3.1.	Дополнительные сведения об использовании земельного участка	—
4.	Реестровый номер границ территориальной зоны или в случае отсутствия такого реестрового номера ее индивидуальное обозначение (вид, тип, номер, индекс)	—
5.	Площадь земельного участка ± величина предельной погрешности определения (вычисления) площади (**Р ± ΔР**), **м²**	22±2
6.	Формула, примененная для вычисления предельной погрешности определения площади земельного участка, с подставленными значениями и итоговые (вычисленные) значения (**ΔР**), м2	$\Delta P = 3{,}5 \cdot M_t \cdot \sqrt{P_{док}} = 3{,}5 \cdot 0{,}10 \cdot \sqrt{22} = 2$
7.	Предельный минимальный и максимальный размеры земельного участка (**Рмин и Рмакс), м²**	—
8.	Кадастровый или иной государственный учетный номер (инвентарный) объекта недвижимости, расположенного на образуемом земельном участке	—
9.	Кадастровые номера исходных земельных участков	40:26:000043:33
9.1.	Кадастровый номер входящего в состав земельного участка, представляющего собой единое землепользование (номер контура многоконтурного земельного участка), преобразование которого осуществляется	—
9.2.	Кадастровые номера земельных участков, исключаемых из состава измененного (исходного) земельного участка, представляющего собой единое землепользование	—
9.3.	Кадастровый или иной государственный учетный номер (инвентарный) объекта недвижимости, расположенного на измененном земельном участке	—
10.	Условный номер земельного участка	—
11	Учетный номер проекта межевания территории	—
12	Дополнительные сведения об образовании земельного участка	—
13	Сведения о земельных участках (землях общего пользования, территории общего пользования), посредством которых обеспечивается доступ	40:26:000043:33
14.	Иные сведения	—

4. Пояснения к сведениям об образуемом земельном участке **40:26:000043:33:ЗУ82** **:**

обозначение земельного участка

1.	

1. Сведения о характерных точках границ образуемого земельного участка **40:26:000043:33:ЗУ83** **:**

обозначение земельного участка

КАРТА-ПЛАН ТЕРРИТОРИИ

Сведения об образуемых земельных участках

Система координат МСК-40

Зона № 1

Обозначение характерных точек границ	Координаты, м		Метод определения координат	Формулы, примененные для расчета средней квадратической погрешности определения координат характерных точек границ (M_t), с подставленными в такие формулы значениями и итоговые (вычисленные) значения M_t, м	Описание закрепления точки
	X	Y			
1	2	3	4	5	6
н179У	437231,06	1297931,48	Метод спутниковых геодезических измерений (определений)	$M_t = \sqrt{m_0^2 + m_1^2}$	—
н180У	437228,21	1297937,19	Метод спутниковых геодезических измерений (определений)	$M_t = \sqrt{m_0^2 + m_1^2}$	—
н185У	437225,18	1297935,73	Метод спутниковых геодезических измерений (определений)	$M_t = \sqrt{m_0^2 + m_1^2}$	—
н182У	437228,16	1297929,96	Метод спутниковых геодезических измерений (определений)	$M_t = \sqrt{m_0^2 + m_1^2}$	—
н179У	437231,06	1297931,48	Метод спутниковых геодезических измерений (определений)	$M_t = \sqrt{m_0^2 + m_1^2}$	—

2. Сведения о частях границ образуемого земельного участка **40:26:000043:33:ЗУ83** :

обозначение земельного участка

Обозначение части границ		Горизонтальное проложение (S), м	Описание прохождения части границ	Сведения о согласовании местоположения границ (согласовано/спорное)
от т.	до т.			
1	2	3	4	5
н179У	н180У	6,38	—	—
н180У	н185У	3,36	—	—
н185У	н182У	6,49	—	—
н182У	н179У	3,27	—	—

3. Сведения о характеристиках образуемого земельного участка **40:26:000043:33:ЗУ83** :

обозначение земельного участка

№ п/п	Наименование характеристик земельного участка	Значение характеристики
1	2	3
1.	Адрес земельного участка	—
1.1.	Сведения о местоположении земельного участка (при отсутствии адреса) в структурированном в соответствии с федеральной информационной адресной системой виде	Калужская обл., г. Калуга

КАРТА-ПЛАН ТЕРРИТОРИИ

Сведения об образуемых земельных участках

1	2	3
1.2.	Дополнительные сведения о местоположении земельного участка	—
2	Категория земель	Земли населенных пунктов
3	Вид (виды) разрешенного использования	Хранение автотранспорта
3.1.	Дополнительные сведения об использовании земельного участка	—
4.	Реестровый номер границ территориальной зоны или в случае отсутствия такого реестрового номера ее индивидуальное обозначение (вид, тип, номер, индекс)	—
5.	Площадь земельного участка ± величина предельной погрешности определения (вычисления) площади (**Р ± ΔР**), **м²**	21±2
6.	Формула, примененная для вычисления предельной погрешности определения площади земельного участка, с подставленными значениями и итоговые (вычисленные) значения (**ΔР**), м2	$\Delta P = 3{,}5 \cdot M_t \cdot \sqrt{P_{док}} = 3{,}5 \cdot 0{,}10 \cdot \sqrt{21} = 2$
7.	Предельный минимальный и максимальный размеры земельного участка (**Рмин и Рмакс), м²**	—
8.	Кадастровый или иной государственный учетный номер (инвентарный) объекта недвижимости, расположенного на образуемом земельном участке	—
9.	Кадастровые номера исходных земельных участков	40:26:000043:33
9.1.	Кадастровый номер входящего в состав земельного участка, представляющего собой единое землепользование (номер контура многоконтурного земельного участка), преобразование которого осуществляется	—
9.2.	Кадастровые номера земельных участков, исключаемых из состава измененного (исходного) земельного участка, представляющего собой единое землепользование	—
9.3.	Кадастровый или иной государственный учетный номер (инвентарный) объекта недвижимости, расположенного на измененном земельном участке	—
10.	Условный номер земельного участка	—
11	Учетный номер проекта межевания территории	—
12	Дополнительные сведения об образовании земельного участка	—
13	Сведения о земельных участках (землях общего пользования, территории общего пользования), посредством которых обеспечивается доступ	40:26:000043:33
14.	Иные сведения	—

4. Пояснения к сведениям об образуемом земельном участке **40:26:000043:33:ЗУ83** **:**

обозначение земельного участка

1.	

1. Сведения о характерных точках границ образуемого земельного участка **40:26:000043:33:ЗУ84** **:**

обозначение земельного участка

КАРТА-ПЛАН ТЕРРИТОРИИ

Сведения об образуемых земельных участках

Система координат МСК-40

Зона № 1

Обозначение характерных точек границ	Координаты, м		Метод определения координат	Формулы, примененные для расчета средней квадратической погрешности определения координат характерных точек границ (M_t), с подставленными в такие формулы значениями и итоговые (вычисленные) значения M_t, м	Описание закрепления точки
	X	Y			
1	2	3	4	5	6
н182У	437228,16	1297929,96	Метод спутниковых геодезических измерений (определений)	$M_t = \sqrt{m_0^2 + m_1^2}$	—
н185У	437225,18	1297935,73	Метод спутниковых геодезических измерений (определений)	$M_t = \sqrt{m_0^2 + m_1^2}$	—
н186У	437221,88	1297934,00	Метод спутниковых геодезических измерений (определений)	$M_t = \sqrt{m_0^2 + m_1^2}$	—
н187У	437224,88	1297928,25	Метод спутниковых геодезических измерений (определений)	$M_t = \sqrt{m_0^2 + m_1^2}$	—
н184У	437225,03	1297928,32	Метод спутниковых геодезических измерений (определений)	$M_t = \sqrt{m_0^2 + m_1^2}$	—
н182У	437228,16	1297929,96	Метод спутниковых геодезических измерений (определений)	$M_t = \sqrt{m_0^2 + m_1^2}$	—

2. Сведения о частях границ образуемого земельного участка **40:26:000043:33:ЗУ84** :

обозначение земельного участка

Обозначение части границ		Горизонтальное проложение (S), м	Описание прохождения части границ	Сведения о согласовании местоположения границ (согласовано/спорное)
от т.	до т.			
1	2	3	4	5
н182У	н185У	6,49	—	—
н185У	н186У	3,73	—	—
н186У	н187У	6,49	—	—
н187У	н184У	0,17	—	—
н184У	н182У	3,53	—	—

3. Сведения о характеристиках образуемого земельного участка **40:26:000043:33:ЗУ84** :

обозначение земельного участка

№ п/п	Наименование характеристик земельного участка	Значение характеристики
1	2	3

КАРТА-ПЛАН ТЕРРИТОРИИ

Сведения об образуемых земельных участках

1	2	3
1.	Адрес земельного участка	—
1.1.	Сведения о местоположении земельного участка (при отсутствии адреса) в структурированном в соответствии с федеральной информационной адресной системой виде	Калужская обл., г. Калуга
1.2.	Дополнительные сведения о местоположении земельного участка	—
2	Категория земель	Земли населенных пунктов
3	Вид (виды) разрешенного использования	Хранение автотранспорта
3.1.	Дополнительные сведения об использовании земельного участка	—
4.	Реестровый номер границ территориальной зоны или в случае отсутствия такого реестрового номера ее индивидуальное обозначение (вид, тип, номер, индекс)	—
5.	Площадь земельного участка ± величина предельной погрешности определения (вычисления) площади (**Р ± ΔР**), **м²**	24±2
6.	Формула, примененная для вычисления предельной погрешности определения площади земельного участка, с подставленными значениями и итоговые (вычисленные) значения (**ΔР**), м2	$\Delta P = 3{,}5 \cdot M_t \cdot \sqrt{P_{док}} = 3{,}5 \cdot 0{,}10 \cdot \sqrt{24} = 2$
7.	Предельный минимальный и максимальный размеры земельного участка (**Рмин и Рмакс), м²**	—
8.	Кадастровый или иной государственный учетный номер (инвентарный) объекта недвижимости, расположенного на образуемом земельном участке	—
9.	Кадастровые номера исходных земельных участков	40:26:000043:33
9.1.	Кадастровый номер входящего в состав земельного участка, представляющего собой единое землепользование (номер контура многоконтурного земельного участка), преобразование которого осуществляется	—
9.2.	Кадастровые номера земельных участков, исключаемых из состава измененного (исходного) земельного участка, представляющего собой единое землепользование	—
9.3.	Кадастровый или иной государственный учетный номер (инвентарный) объекта недвижимости, расположенного на измененном земельном участке	—
10.	Условный номер земельного участка	—
11	Учетный номер проекта межевания территории	—
12	Дополнительные сведения об образовании земельного участка	—
13	Сведения о земельных участках (землях общего пользования, территории общего пользования), посредством которых обеспечивается доступ	40:26:000043:33
14.	Иные сведения	—

4. Пояснения к сведениям об образуемом земельном участке **40:26:000043:33:ЗУ84** **:**

обозначение земельного участка

1.	

1. Сведения о характерных точках границ образуемого земельного участка **40:26:000043:33:ЗУ85** **:**

обозначение земельного участка

КАРТА-ПЛАН ТЕРРИТОРИИ

Сведения об образуемых земельных участках

Система координат МСК-40

Зона № 1

Обозначение характерных точек границ	Координаты, м		Метод определения координат	Формулы, примененные для расчета средней квадратической погрешности определения координат характерных точек границ (M_t), с подставленными в такие формулы значениями и итоговые (вычисленные) значения M_t, м	Описание закрепления точки
	X	Y			
1	2	3	4	5	6
н188У	437225,19	1297921,37	Метод спутниковых геодезических измерений (определений)	$M_t = \sqrt{m_0^2 + m_1^2}$	—
н183У	437227,92	1297922,80	Метод спутниковых геодезических измерений (определений)	$M_t = \sqrt{m_0^2 + m_1^2}$	—
н184У	437225,03	1297928,32	Метод спутниковых геодезических измерений (определений)	$M_t = \sqrt{m_0^2 + m_1^2}$	—
н187У	437224,88	1297928,25	Метод спутниковых геодезических измерений (определений)	$M_t = \sqrt{m_0^2 + m_1^2}$	—
н189У	437222,30	1297926,90	Метод спутниковых геодезических измерений (определений)	$M_t = \sqrt{m_0^2 + m_1^2}$	—
н188У	437225,19	1297921,37	Метод спутниковых геодезических измерений (определений)	$M_t = \sqrt{m_0^2 + m_1^2}$	—

2. Сведения о частях границ образуемого земельного участка **40:26:000043:33:ЗУ85** :

обозначение земельного участка

Обозначение части границ		Горизонтальное проложение (S), м	Описание прохождения части границ	Сведения о согласовании местоположения границ (согласовано/спорное)
от т.	до т.			
1	2	3	4	5
н188У	н183У	3,08	—	—
н183У	н184У	6,23	—	—
н184У	н187У	0,17	—	—
н187У	н189У	2,91	—	—
н189У	н188У	6,24	—	—

3. Сведения о характеристиках образуемого земельного участка **40:26:000043:33:ЗУ85** :

обозначение земельного участка

№ п/п	Наименование характеристик земельного участка	Значение характеристики
1	2	3

КАРТА-ПЛАН ТЕРРИТОРИИ

Сведения об образуемых земельных участках

1	2	3
1.	Адрес земельного участка	—
1.1.	Сведения о местоположении земельного участка (при отсутствии адреса) в структурированном в соответствии с федеральной информационной адресной системой виде	Калужская обл., г. Калуга
1.2.	Дополнительные сведения о местоположении земельного участка	—
2	Категория земель	Земли населенных пунктов
3	Вид (виды) разрешенного использования	Хранение автотранспорта
3.1.	Дополнительные сведения об использовании земельного участка	—
4.	Реестровый номер границ территориальной зоны или в случае отсутствия такого реестрового номера ее индивидуальное обозначение (вид, тип, номер, индекс)	—
5.	Площадь земельного участка ± величина предельной погрешности определения (вычисления) площади (**Р ± ΔР**), **м²**	19±2
6.	Формула, примененная для вычисления предельной погрешности определения площади земельного участка, с подставленными значениями и итоговые (вычисленные) значения (**ΔР**), м2	$\Delta P = 3{,}5 \cdot M_t \cdot \sqrt{P_{док}} = 3{,}5 \cdot 0{,}10 \cdot \sqrt{19} = 2$
7.	Предельный минимальный и максимальный размеры земельного участка (**Рмин и Рмакс), м²**	—
8.	Кадастровый или иной государственный учетный номер (инвентарный) объекта недвижимости, расположенного на образуемом земельном участке	—
9.	Кадастровые номера исходных земельных участков	40:26:000043:33
9.1.	Кадастровый номер входящего в состав земельного участка, представляющего собой единое землепользование (номер контура многоконтурного земельного участка), преобразование которого осуществляется	—
9.2.	Кадастровые номера земельных участков, исключаемых из состава измененного (исходного) земельного участка, представляющего собой единое землепользование	—
9.3.	Кадастровый или иной государственный учетный номер (инвентарный) объекта недвижимости, расположенного на измененном земельном участке	—
10.	Условный номер земельного участка	—
11	Учетный номер проекта межевания территории	—
12	Дополнительные сведения об образовании земельного участка	—
13	Сведения о земельных участках (землях общего пользования, территории общего пользования), посредством которых обеспечивается доступ	40:26:000043:33
14.	Иные сведения	—

4. Пояснения к сведениям об образуемом земельном участке **40:26:000043:33:ЗУ85** **:**

обозначение земельного участка

1.	

1. Сведения о характерных точках границ образуемого земельного участка **40:26:000043:33:ЗУ86** **:**

обозначение земельного участка

КАРТА-ПЛАН ТЕРРИТОРИИ

Сведения об образуемых земельных участках

Система координат МСК-40

Зона № 1

Обозначение характерных точек границ	Координаты, м		Метод определения координат	Формулы, примененные для расчета средней квадратической погрешности определения координат характерных точек границ (M_t), с подставленными в такие формулы значениями и итоговые (вычисленные) значения M_t, м	Описание закрепления точки
	X	Y			
1	2	3	4	5	6
н190У	437221,59	1297919,66	Метод спутниковых геодезических измерений (определений)	$M_t = \sqrt{m_0^2 + m_1^2}$	—
н188У	437225,19	1297921,37	Метод спутниковых геодезических измерений (определений)	$M_t = \sqrt{m_0^2 + m_1^2}$	—
н189У	437222,30	1297926,90	Метод спутниковых геодезических измерений (определений)	$M_t = \sqrt{m_0^2 + m_1^2}$	—
н191У	437222,05	1297926,76	Метод спутниковых геодезических измерений (определений)	$M_t = \sqrt{m_0^2 + m_1^2}$	—
н192У	437218,77	1297925,04	Метод спутниковых геодезических измерений (определений)	$M_t = \sqrt{m_0^2 + m_1^2}$	—
н190У	437221,59	1297919,66	Метод спутниковых геодезических измерений (определений)	$M_t = \sqrt{m_0^2 + m_1^2}$	—

2. Сведения о частях границ образуемого земельного участка **40:26:000043:33:ЗУ86** :

обозначение земельного участка

Обозначение части границ		Горизонтальное проложение (S), м	Описание прохождения части границ	Сведения о согласовании местоположения границ (согласовано/спорное)
от т.	до т.			
1	2	3	4	5
н190У	н188У	3,99	—	—
н188У	н189У	6,24	—	—
н189У	н191У	0,29	—	—
н191У	н192У	3,70	—	—
н192У	н190У	6,07	—	—

3. Сведения о характеристиках образуемого земельного участка **40:26:000043:33:ЗУ86** :

обозначение земельного участка

№ п/п	Наименование характеристик земельного участка	Значение характеристики
1	2	3

КАРТА-ПЛАН ТЕРРИТОРИИ

Сведения об образуемых земельных участках

1	2	3
1.	Адрес земельного участка	—
1.1.	Сведения о местоположении земельного участка (при отсутствии адреса) в структурированном в соответствии с федеральной информационной адресной системой виде	Калужская обл., г. Калуга
1.2.	Дополнительные сведения о местоположении земельного участка	—
2	Категория земель	Земли населенных пунктов
3	Вид (виды) разрешенного использования	Хранение автотранспорта
3.1.	Дополнительные сведения об использовании земельного участка	—
4.	Реестровый номер границ территориальной зоны или в случае отсутствия такого реестрового номера ее индивидуальное обозначение (вид, тип, номер, индекс)	—
5.	Площадь земельного участка ± величина предельной погрешности определения (вычисления) площади (**Р ± ΔР**), **м²**	25±2
6.	Формула, примененная для вычисления предельной погрешности определения площади земельного участка, с подставленными значениями и итоговые (вычисленные) значения (**ΔР**), м2	$\Delta P = 3{,}5 \cdot M_t \cdot \sqrt{P_{док}} = 3{,}5 \cdot 0{,}10 \cdot \sqrt{25} = 2$
7.	Предельный минимальный и максимальный размеры земельного участка (**Рмин и Рмакс), м²**	—
8.	Кадастровый или иной государственный учетный номер (инвентарный) объекта недвижимости, расположенного на образуемом земельном участке	—
9.	Кадастровые номера исходных земельных участков	40:26:000043:33
9.1.	Кадастровый номер входящего в состав земельного участка, представляющего собой единое землепользование (номер контура многоконтурного земельного участка), преобразование которого осуществляется	—
9.2.	Кадастровые номера земельных участков, исключаемых из состава измененного (исходного) земельного участка, представляющего собой единое землепользование	—
9.3.	Кадастровый или иной государственный учетный номер (инвентарный) объекта недвижимости, расположенного на измененном земельном участке	—
10.	Условный номер земельного участка	—
11	Учетный номер проекта межевания территории	—
12	Дополнительные сведения об образовании земельного участка	—
13	Сведения о земельных участках (землях общего пользования, территории общего пользования), посредством которых обеспечивается доступ	40:26:000043:33
14.	Иные сведения	—

4. Пояснения к сведениям об образуемом земельном участке **40:26:000043:33:ЗУ86** **:**

обозначение земельного участка

1.	

1. Сведения о характерных точках границ образуемого земельного участка **40:26:000043:33:ЗУ87** **:**

обозначение земельного участка

КАРТА-ПЛАН ТЕРРИТОРИИ

Сведения об образуемых земельных участках

Система координат МСК-40

Зона № 1

Обозначение характерных точек границ	Координаты, м		Метод определения координат	Формулы, примененные для расчета средней квадратической погрешности определения координат характерных точек границ (M_t), с подставленными в такие формулы значениями и итоговые (вычисленные) значения M_t, м	Описание закрепления точки
	X	Y			
1	2	3	4	5	6
н193У	437218,44	1297918,04	Метод спутниковых геодезических измерений (определений)	$M_t = \sqrt{m_0^2 + m_1^2}$	—
н190У	437221,59	1297919,66	Метод спутниковых геодезических измерений (определений)	$M_t = \sqrt{m_0^2 + m_1^2}$	—
н192У	437218,77	1297925,04	Метод спутниковых геодезических измерений (определений)	$M_t = \sqrt{m_0^2 + m_1^2}$	—
н194У	437218,44	1297924,88	Метод спутниковых геодезических измерений (определений)	$M_t = \sqrt{m_0^2 + m_1^2}$	—
н195У	437215,66	1297923,43	Метод спутниковых геодезических измерений (определений)	$M_t = \sqrt{m_0^2 + m_1^2}$	—
н193У	437218,44	1297918,04	Метод спутниковых геодезических измерений (определений)	$M_t = \sqrt{m_0^2 + m_1^2}$	—

2. Сведения о частях границ образуемого земельного участка **40:26:000043:33:ЗУ87** :

обозначение земельного участка

Обозначение части границ		Горизонтальное проложение (S), м	Описание прохождения части границ	Сведения о согласовании местоположения границ (согласовано/спорное)
от т.	до т.			
1	2	3	4	5
н193У	н190У	3,54	—	—
н190У	н192У	6,07	—	—
н192У	н194У	0,37	—	—
н194У	н195У	3,14	—	—
н195У	н193У	6,06	—	—

3. Сведения о характеристиках образуемого земельного участка **40:26:000043:33:ЗУ87** :

обозначение земельного участка

№ п/п	Наименование характеристик земельного участка	Значение характеристики
1	2	3

КАРТА-ПЛАН ТЕРРИТОРИИ

Сведения об образуемых земельных участках

1	2	3
1.	Адрес земельного участка	—
1.1.	Сведения о местоположении земельного участка (при отсутствии адреса) в структурированном в соответствии с федеральной информационной адресной системой виде	Калужская обл., г. Калуга
1.2.	Дополнительные сведения о местоположении земельного участка	—
2	Категория земель	Земли населенных пунктов
3	Вид (виды) разрешенного использования	Хранение автотранспорта
3.1.	Дополнительные сведения об использовании земельного участка	—
4.	Реестровый номер границ территориальной зоны или в случае отсутствия такого реестрового номера ее индивидуальное обозначение (вид, тип, номер, индекс)	—
5.	Площадь земельного участка ± величина предельной погрешности определения (вычисления) площади (**Р ± ΔР**), **м²**	21±2
6.	Формула, примененная для вычисления предельной погрешности определения площади земельного участка, с подставленными значениями и итоговые (вычисленные) значения (**ΔР**), м2	$\Delta P = 3{,}5 \cdot M_t \cdot \sqrt{P_{док}} = 3{,}5 \cdot 0{,}10 \cdot \sqrt{21} = 2$
7.	Предельный минимальный и максимальный размеры земельного участка (**Рмин и Рмакс), м²**	—
8.	Кадастровый или иной государственный учетный номер (инвентарный) объекта недвижимости, расположенного на образуемом земельном участке	—
9.	Кадастровые номера исходных земельных участков	40:26:000043:33
9.1.	Кадастровый номер входящего в состав земельного участка, представляющего собой единое землепользование (номер контура многоконтурного земельного участка), преобразование которого осуществляется	—
9.2.	Кадастровые номера земельных участков, исключаемых из состава измененного (исходного) земельного участка, представляющего собой единое землепользование	—
9.3.	Кадастровый или иной государственный учетный номер (инвентарный) объекта недвижимости, расположенного на измененном земельном участке	—
10.	Условный номер земельного участка	—
11	Учетный номер проекта межевания территории	—
12	Дополнительные сведения об образовании земельного участка	—
13	Сведения о земельных участках (землях общего пользования, территории общего пользования), посредством которых обеспечивается доступ	40:26:000043:33
14.	Иные сведения	—

4. Пояснения к сведениям об образуемом земельном участке **40:26:000043:33:ЗУ87** **:**

обозначение земельного участка

1.	

1. Сведения о характерных точках границ образуемого земельного участка **40:26:000043:33:ЗУ88** **:**

обозначение земельного участка

КАРТА-ПЛАН ТЕРРИТОРИИ

Сведения об образуемых земельных участках

Система координат МСК-40

Зона № 1

Обозначение характерных точек границ	Координаты, м		Метод определения координат	Формулы, примененные для расчета средней квадратической погрешности определения координат характерных точек границ (M_t), с подставленными в такие формулы значениями и итоговые (вычисленные) значения M_t, м	Описание закрепления точки
	X	Y			
1	2	3	4	5	6
н187У	437224,88	1297928,25	Метод спутниковых геодезических измерений (определений)	$M_t = \sqrt{m_0^2 + m_1^2}$	—
н186У	437221,88	1297934,00	Метод спутниковых геодезических измерений (определений)	$M_t = \sqrt{m_0^2 + m_1^2}$	—
н196У	437219,08	1297932,48	Метод спутниковых геодезических измерений (определений)	$M_t = \sqrt{m_0^2 + m_1^2}$	—
н191У	437222,05	1297926,76	Метод спутниковых геодезических измерений (определений)	$M_t = \sqrt{m_0^2 + m_1^2}$	—
н189У	437222,30	1297926,90	Метод спутниковых геодезических измерений (определений)	$M_t = \sqrt{m_0^2 + m_1^2}$	—
н187У	437224,88	1297928,25	Метод спутниковых геодезических измерений (определений)	$M_t = \sqrt{m_0^2 + m_1^2}$	—

2. Сведения о частях границ образуемого земельного участка **40:26:000043:33:ЗУ88** :

обозначение земельного участка

Обозначение части границ		Горизонтальное проложение (S), м	Описание прохождения части границ	Сведения о согласовании местоположения границ (согласовано/спорное)
от т.	до т.			
1	2	3	4	5
н187У	н186У	6,49	—	—
н186У	н196У	3,19	—	—
н196У	н191У	6,45	—	—
н191У	н189У	0,29	—	—
н189У	н187У	2,91	—	—

3. Сведения о характеристиках образуемого земельного участка **40:26:000043:33:ЗУ88** :

обозначение земельного участка

№ п/п	Наименование характеристик земельного участка	Значение характеристики
1	2	3

КАРТА-ПЛАН ТЕРРИТОРИИ

Сведения об образуемых земельных участках

1	2	3
1.	Адрес земельного участка	—
1.1.	Сведения о местоположении земельного участка (при отсутствии адреса) в структурированном в соответствии с федеральной информационной адресной системой виде	Калужская обл., г. Калуга
1.2.	Дополнительные сведения о местоположении земельного участка	—
2	Категория земель	Земли населенных пунктов
3	Вид (виды) разрешенного использования	Хранение автотранспорта
3.1.	Дополнительные сведения об использовании земельного участка	—
4.	Реестровый номер границ территориальной зоны или в случае отсутствия такого реестрового номера ее индивидуальное обозначение (вид, тип, номер, индекс)	—
5.	Площадь земельного участка ± величина предельной погрешности определения (вычисления) площади (**Р ± ΔР**), **м²**	21±2
6.	Формула, примененная для вычисления предельной погрешности определения площади земельного участка, с подставленными значениями и итоговые (вычисленные) значения (**ΔР**), м2	$\Delta P = 3{,}5 \cdot M_t \cdot \sqrt{P_{док}} = 3{,}5 \cdot 0{,}10 \cdot \sqrt{21} = 2$
7.	Предельный минимальный и максимальный размеры земельного участка (**Рмин и Рмакс), м²**	—
8.	Кадастровый или иной государственный учетный номер (инвентарный) объекта недвижимости, расположенного на образуемом земельном участке	—
9.	Кадастровые номера исходных земельных участков	40:26:000043:33
9.1.	Кадастровый номер входящего в состав земельного участка, представляющего собой единое землепользование (номер контура многоконтурного земельного участка), преобразование которого осуществляется	—
9.2.	Кадастровые номера земельных участков, исключаемых из состава измененного (исходного) земельного участка, представляющего собой единое землепользование	—
9.3.	Кадастровый или иной государственный учетный номер (инвентарный) объекта недвижимости, расположенного на измененном земельном участке	—
10.	Условный номер земельного участка	—
11	Учетный номер проекта межевания территории	—
12	Дополнительные сведения об образовании земельного участка	—
13	Сведения о земельных участках (землях общего пользования, территории общего пользования), посредством которых обеспечивается доступ	40:26:000043:33
14.	Иные сведения	—

4. Пояснения к сведениям об образуемом земельном участке **40:26:000043:33:ЗУ88** **:**

обозначение земельного участка

1.	

1. Сведения о характерных точках границ образуемого земельного участка **40:26:000043:33:ЗУ89** **:**

обозначение земельного участка

КАРТА-ПЛАН ТЕРРИТОРИИ

Сведения об образуемых земельных участках

Система координат МСК-40

Зона № 1

Обозначение характерных точек границ	Координаты, м		Метод определения координат	Формулы, примененные для расчета средней квадратической погрешности определения координат характерных точек границ (M_t), с подставленными в такие формулы значениями и итоговые (вычисленные) значения M_t, м	Описание закрепления точки
	X	Y			
1	2	3	4	5	6
н191У	437222,05	1297926,76	Метод спутниковых геодезических измерений (определений)	$M_t = \sqrt{m_0^2 + m_1^2}$	—
н196У	437219,08	1297932,48	Метод спутниковых геодезических измерений (определений)	$M_t = \sqrt{m_0^2 + m_1^2}$	—
н197У	437215,52	1297930,53	Метод спутниковых геодезических измерений (определений)	$M_t = \sqrt{m_0^2 + m_1^2}$	—
н194У	437218,44	1297924,88	Метод спутниковых геодезических измерений (определений)	$M_t = \sqrt{m_0^2 + m_1^2}$	—
н192У	437218,77	1297925,04	Метод спутниковых геодезических измерений (определений)	$M_t = \sqrt{m_0^2 + m_1^2}$	—
н191У	437222,05	1297926,76	Метод спутниковых геодезических измерений (определений)	$M_t = \sqrt{m_0^2 + m_1^2}$	—

2. Сведения о частях границ образуемого земельного участка **40:26:000043:33:ЗУ89** :

обозначение земельного участка

Обозначение части границ		Горизонтальное проложение (S), м	Описание прохождения части границ	Сведения о согласовании местоположения границ (согласовано/спорное)
от т.	до т.			
1	2	3	4	5
н191У	н196У	6,45	—	—
н196У	н197У	4,06	—	—
н197У	н194У	6,36	—	—
н194У	н192У	0,37	—	—
н192У	н191У	3,70	—	—

3. Сведения о характеристиках образуемого земельного участка **40:26:000043:33:ЗУ89** :

обозначение земельного участка

№ п/п	Наименование характеристик земельного участка	Значение характеристики
1	2	3

КАРТА-ПЛАН ТЕРРИТОРИИ

Сведения об образуемых земельных участках

1	2	3
1.	Адрес земельного участка	—
1.1.	Сведения о местоположении земельного участка (при отсутствии адреса) в структурированном в соответствии с федеральной информационной адресной системой виде	Калужская обл., г. Калуга
1.2.	Дополнительные сведения о местоположении земельного участка	—
2	Категория земель	Земли населенных пунктов
3	Вид (виды) разрешенного использования	Хранение автотранспорта
3.1.	Дополнительные сведения об использовании земельного участка	—
4.	Реестровый номер границ территориальной зоны или в случае отсутствия такого реестрового номера ее индивидуальное обозначение (вид, тип, номер, индекс)	—
5.	Площадь земельного участка ± величина предельной погрешности определения (вычисления) площади (**Р ± ΔР**), **м²**	26±2
6.	Формула, примененная для вычисления предельной погрешности определения площади земельного участка, с подставленными значениями и итоговые (вычисленные) значения (**ΔР**), м2	$\Delta P = 3{,}5 \cdot M_t \cdot \sqrt{P_{док}} = 3{,}5 \cdot 0{,}10 \cdot \sqrt{26} = 2$
7.	Предельный минимальный и максимальный размеры земельного участка (**Рмин и Рмакс), м²**	—
8.	Кадастровый или иной государственный учетный номер (инвентарный) объекта недвижимости, расположенного на образуемом земельном участке	—
9.	Кадастровые номера исходных земельных участков	40:26:000043:33
9.1.	Кадастровый номер входящего в состав земельного участка, представляющего собой единое землепользование (номер контура многоконтурного земельного участка), преобразование которого осуществляется	—
9.2.	Кадастровые номера земельных участков, исключаемых из состава измененного (исходного) земельного участка, представляющего собой единое землепользование	—
9.3.	Кадастровый или иной государственный учетный номер (инвентарный) объекта недвижимости, расположенного на измененном земельном участке	—
10.	Условный номер земельного участка	—
11	Учетный номер проекта межевания территории	—
12	Дополнительные сведения об образовании земельного участка	—
13	Сведения о земельных участках (землях общего пользования, территории общего пользования), посредством которых обеспечивается доступ	40:26:000043:33
14.	Иные сведения	—

4. Пояснения к сведениям об образуемом земельном участке **40:26:000043:33:ЗУ89** **:**

обозначение земельного участка

1.	

1. Сведения о характерных точках границ образуемого земельного участка **40:26:000043:33:ЗУ90** **:**

обозначение земельного участка

КАРТА-ПЛАН ТЕРРИТОРИИ

Сведения об образуемых земельных участках

Зона № 1

Система координат МСК-40

Обозначение характерных точек границ	Координаты, м		Метод определения координат	Формулы, примененные для расчета средней квадратической погрешности определения координат характерных точек границ (M_t), с подставленными в такие формулы значениями и итоговые (вычисленные) значения M_t, м	Описание закрепления точки
	X	Y			
1	2	3	4	5	6
н194У	437218,44	1297924,88	Метод спутниковых геодезических измерений (определений)	$M_t = \sqrt{m_0^2 + m_1^2}$	—
н197У	437215,52	1297930,53	Метод спутниковых геодезических измерений (определений)	$M_t = \sqrt{m_0^2 + m_1^2}$	—
н198У	437212,51	1297929,08	Метод спутниковых геодезических измерений (определений)	$M_t = \sqrt{m_0^2 + m_1^2}$	—
н199У	437215,48	1297923,34	Метод спутниковых геодезических измерений (определений)	$M_t = \sqrt{m_0^2 + m_1^2}$	—
н195У	437215,66	1297923,43	Метод спутниковых геодезических измерений (определений)	$M_t = \sqrt{m_0^2 + m_1^2}$	—
н194У	437218,44	1297924,88	Метод спутниковых геодезических измерений (определений)	$M_t = \sqrt{m_0^2 + m_1^2}$	—

2. Сведения о частях границ образуемого земельного участка **40:26:000043:33:ЗУ90** :

обозначение земельного участка

Обозначение части границ		Горизонтальное проложение (S), м	Описание прохождения части границ	Сведения о согласовании местоположения границ (согласовано/спорное)
от т.	до т.			
1	2	3	4	5
н194У	н197У	6,36	—	—
н197У	н198У	3,34	—	—
н198У	н199У	6,46	—	—
н199У	н195У	0,20	—	—
н195У	н194У	3,14	—	—

3. Сведения о характеристиках образуемого земельного участка **40:26:000043:33:ЗУ90** :

обозначение земельного участка

№ п/п	Наименование характеристик земельного участка	Значение характеристики
1	2	3

КАРТА-ПЛАН ТЕРРИТОРИИ

Сведения об образуемых земельных участках

1	2	3
1.	Адрес земельного участка	—
1.1.	Сведения о местоположении земельного участка (при отсутствии адреса) в структурированном в соответствии с федеральной информационной адресной системой виде	Калужская обл., г. Калуга
1.2.	Дополнительные сведения о местоположении земельного участка	—
2	Категория земель	Земли населенных пунктов
3	Вид (виды) разрешенного использования	Хранение автотранспорта
3.1.	Дополнительные сведения об использовании земельного участка	—
4.	Реестровый номер границ территориальной зоны или в случае отсутствия такого реестрового номера ее индивидуальное обозначение (вид, тип, номер, индекс)	—
5.	Площадь земельного участка ± величина предельной погрешности определения (вычисления) площади (**Р ± ΔР**), **м²**	21±2
6.	Формула, примененная для вычисления предельной погрешности определения площади земельного участка, с подставленными значениями и итоговые (вычисленные) значения (**ΔР**), м2	$\Delta P = 3{,}5 \cdot M_t \cdot \sqrt{P_{док}} = 3{,}5 \cdot 0{,}10 \cdot \sqrt{21} = 2$
7.	Предельный минимальный и максимальный размеры земельного участка (**Рмин и Рмакс), м²**	—
8.	Кадастровый или иной государственный учетный номер (инвентарный) объекта недвижимости, расположенного на образуемом земельном участке	—
9.	Кадастровые номера исходных земельных участков	40:26:000043:33
9.1.	Кадастровый номер входящего в состав земельного участка, представляющего собой единое землепользование (номер контура многоконтурного земельного участка), преобразование которого осуществляется	—
9.2.	Кадастровые номера земельных участков, исключаемых из состава измененного (исходного) земельного участка, представляющего собой единое землепользование	—
9.3.	Кадастровый или иной государственный учетный номер (инвентарный) объекта недвижимости, расположенного на измененном земельном участке	—
10.	Условный номер земельного участка	—
11	Учетный номер проекта межевания территории	—
12	Дополнительные сведения об образовании земельного участка	—
13	Сведения о земельных участках (землях общего пользования, территории общего пользования), посредством которых обеспечивается доступ	40:26:000043:33
14.	Иные сведения	—

4. Пояснения к сведениям об образуемом земельном участке **40:26:000043:33:ЗУ90** **:**

обозначение земельного участка

1.	

1. Сведения о характерных точках границ образуемого земельного участка **40:26:000043:33:ЗУ91** **:**

обозначение земельного участка

КАРТА-ПЛАН ТЕРРИТОРИИ

Сведения об образуемых земельных участках

Система координат МСК-40

Зона № 1

Обозначение характерных точек границ	Координаты, м		Метод определения координат	Формулы, примененные для расчета средней квадратической погрешности определения координат характерных точек границ (M_t), с подставленными в такие формулы значениями и итоговые (вычисленные) значения M_t, м	Описание закрепления точки
	X	Y			
1	2	3	4	5	6
н200У	437215,40	1297916,47	Метод спутниковых геодезических измерений (определений)	$M_t = \sqrt{m_0^2 + m_1^2}$	—
н193У	437218,44	1297918,04	Метод спутниковых геодезических измерений (определений)	$M_t = \sqrt{m_0^2 + m_1^2}$	—
н195У	437215,66	1297923,43	Метод спутниковых геодезических измерений (определений)	$M_t = \sqrt{m_0^2 + m_1^2}$	—
н199У	437215,48	1297923,34	Метод спутниковых геодезических измерений (определений)	$M_t = \sqrt{m_0^2 + m_1^2}$	—
н201У	437212,62	1297921,86	Метод спутниковых геодезических измерений (определений)	$M_t = \sqrt{m_0^2 + m_1^2}$	—
н200У	437215,40	1297916,47	Метод спутниковых геодезических измерений (определений)	$M_t = \sqrt{m_0^2 + m_1^2}$	—

2. Сведения о частях границ образуемого земельного участка **40:26:000043:33:ЗУ91** :

обозначение земельного участка

Обозначение части границ		Горизонтальное проложение (S), м	Описание прохождения части границ	Сведения о согласовании местоположения границ (согласовано/спорное)
от т.	до т.			
1	2	3	4	5
н200У	н193У	3,42	—	—
н193У	н195У	6,06	—	—
н195У	н199У	0,20	—	—
н199У	н201У	3,22	—	—
н201У	н200У	6,06	—	—

3. Сведения о характеристиках образуемого земельного участка **40:26:000043:33:ЗУ91** :

обозначение земельного участка

№ п/п	Наименование характеристик земельного участка	Значение характеристики
1	2	3

КАРТА-ПЛАН ТЕРРИТОРИИ

Сведения об образуемых земельных участках

1	2	3
1.	Адрес земельного участка	—
1.1.	Сведения о местоположении земельного участка (при отсутствии адреса) в структурированном в соответствии с федеральной информационной адресной системой виде	Калужская обл., г. Калуга
1.2.	Дополнительные сведения о местоположении земельного участка	—
2	Категория земель	Земли населенных пунктов
3	Вид (виды) разрешенного использования	Хранение автотранспорта
3.1.	Дополнительные сведения об использовании земельного участка	—
4.	Реестровый номер границ территориальной зоны или в случае отсутствия такого реестрового номера ее индивидуальное обозначение (вид, тип, номер, индекс)	—
5.	Площадь земельного участка ± величина предельной погрешности определения (вычисления) площади (**Р ± ΔР**), **м²**	21±2
6.	Формула, примененная для вычисления предельной погрешности определения площади земельного участка, с подставленными значениями и итоговые (вычисленные) значения (**ΔР**), м2	$\Delta P = 3{,}5 \cdot M_t \cdot \sqrt{P_{док}} = 3{,}5 \cdot 0{,}10 \cdot \sqrt{21} = 2$
7.	Предельный минимальный и максимальный размеры земельного участка (**Рмин и Рмакс), м²**	—
8.	Кадастровый или иной государственный учетный номер (инвентарный) объекта недвижимости, расположенного на образуемом земельном участке	—
9.	Кадастровые номера исходных земельных участков	40:26:000043:33
9.1.	Кадастровый номер входящего в состав земельного участка, представляющего собой единое землепользование (номер контура многоконтурного земельного участка), преобразование которого осуществляется	—
9.2.	Кадастровые номера земельных участков, исключаемых из состава измененного (исходного) земельного участка, представляющего собой единое землепользование	—
9.3.	Кадастровый или иной государственный учетный номер (инвентарный) объекта недвижимости, расположенного на измененном земельном участке	—
10.	Условный номер земельного участка	—
11	Учетный номер проекта межевания территории	—
12	Дополнительные сведения об образовании земельного участка	—
13	Сведения о земельных участках (землях общего пользования, территории общего пользования), посредством которых обеспечивается доступ	40:26:000043:33
14.	Иные сведения	—

4. Пояснения к сведениям об образуемом земельном участке **40:26:000043:33:ЗУ91** **:**

обозначение земельного участка

1.	

1. Сведения о характерных точках границ образуемого земельного участка **40:26:000043:33:ЗУ92** **:**

обозначение земельного участка

КАРТА-ПЛАН ТЕРРИТОРИИ

Сведения об образуемых земельных участках

Система координат МСК-40

Зона № 1

Обозначение характерных точек границ	Координаты, м		Метод определения координат	Формулы, примененные для расчета средней квадратической погрешности определения координат характерных точек границ (M_t), с подставленными в такие формулы значениями и итоговые (вычисленные) значения M_t, м	Описание закрепления точки
	X	Y			
1	2	3	4	5	6
н199У	437215,48	1297923,34	Метод спутниковых геодезических измерений (определений)	$M_t = \sqrt{m_0^2 + m_1^2}$	—
н198У	437212,51	1297929,08	Метод спутниковых геодезических измерений (определений)	$M_t = \sqrt{m_0^2 + m_1^2}$	—
н202У	437209,39	1297927,50	Метод спутниковых геодезических измерений (определений)	$M_t = \sqrt{m_0^2 + m_1^2}$	—
н203У	437212,37	1297921,73	Метод спутниковых геодезических измерений (определений)	$M_t = \sqrt{m_0^2 + m_1^2}$	—
н201У	437212,62	1297921,86	Метод спутниковых геодезических измерений (определений)	$M_t = \sqrt{m_0^2 + m_1^2}$	—
н199У	437215,48	1297923,34	Метод спутниковых геодезических измерений (определений)	$M_t = \sqrt{m_0^2 + m_1^2}$	—

2. Сведения о частях границ образуемого земельного участка **40:26:000043:33:ЗУ92** :

обозначение земельного участка

Обозначение части границ		Горизонтальное проложение (S), м	Описание прохождения части границ	Сведения о согласовании местоположения границ (согласовано/спорное)
от т.	до т.			
1	2	3	4	5
н199У	н198У	6,46	—	—
н198У	н202У	3,50	—	—
н202У	н203У	6,49	—	—
н203У	н201У	0,28	—	—
н201У	н199У	3,22	—	—

3. Сведения о характеристиках образуемого земельного участка **40:26:000043:33:ЗУ92** :

обозначение земельного участка

№ п/п	Наименование характеристик земельного участка	Значение характеристики
1	2	3

КАРТА-ПЛАН ТЕРРИТОРИИ

Сведения об образуемых земельных участках

1	2	3
1.	Адрес земельного участка	—
1.1.	Сведения о местоположении земельного участка (при отсутствии адреса) в структурированном в соответствии с федеральной информационной адресной системой виде	Калужская обл., г. Калуга
1.2.	Дополнительные сведения о местоположении земельного участка	—
2	Категория земель	Земли населенных пунктов
3	Вид (виды) разрешенного использования	Хранение автотранспорта
3.1.	Дополнительные сведения об использовании земельного участка	—
4.	Реестровый номер границ территориальной зоны или в случае отсутствия такого реестрового номера ее индивидуальное обозначение (вид, тип, номер, индекс)	—
5.	Площадь земельного участка ± величина предельной погрешности определения (вычисления) площади (**Р ± ΔР**), **м²**	23±2
6.	Формула, примененная для вычисления предельной погрешности определения площади земельного участка, с подставленными значениями и итоговые (вычисленные) значения (**ΔР**), м2	$\Delta P = 3{,}5 \cdot M_t \cdot \sqrt{P_{док}} = 3{,}5 \cdot 0{,}10 \cdot \sqrt{23} = 2$
7.	Предельный минимальный и максимальный размеры земельного участка (**Рмин и Рмакс), м²**	—
8.	Кадастровый или иной государственный учетный номер (инвентарный) объекта недвижимости, расположенного на образуемом земельном участке	—
9.	Кадастровые номера исходных земельных участков	40:26:000043:33
9.1.	Кадастровый номер входящего в состав земельного участка, представляющего собой единое землепользование (номер контура многоконтурного земельного участка), преобразование которого осуществляется	—
9.2.	Кадастровые номера земельных участков, исключаемых из состава измененного (исходного) земельного участка, представляющего собой единое землепользование	—
9.3.	Кадастровый или иной государственный учетный номер (инвентарный) объекта недвижимости, расположенного на измененном земельном участке	—
10.	Условный номер земельного участка	—
11	Учетный номер проекта межевания территории	—
12	Дополнительные сведения об образовании земельного участка	—
13	Сведения о земельных участках (землях общего пользования, территории общего пользования), посредством которых обеспечивается доступ	40:26:000043:33
14.	Иные сведения	—

4. Пояснения к сведениям об образуемом земельном участке **40:26:000043:33:ЗУ92** **:**

обозначение земельного участка

1.	

1. Сведения о характерных точках границ образуемого земельного участка **40:26:000043:33:ЗУ93** **:**

обозначение земельного участка

КАРТА-ПЛАН ТЕРРИТОРИИ

Сведения об образуемых земельных участках

Система координат МСК-40

Зона № 1

Обозначение характерных точек границ	Координаты, м		Метод определения координат	Формулы, примененные для расчета средней квадратической погрешности определения координат характерных точек границ (M_t), с подставленными в такие формулы значениями и итоговые (вычисленные) значения M_t, м	Описание закрепления точки
	X	Y			
1	2	3	4	5	6
н203У	437212,37	1297921,73	Метод спутниковых геодезических измерений (определений)	$M_t = \sqrt{m_0^2 + m_1^2}$	—
н202У	437209,39	1297927,50	Метод спутниковых геодезических измерений (определений)	$M_t = \sqrt{m_0^2 + m_1^2}$	—
н204У	437206,18	1297925,81	Метод спутниковых геодезических измерений (определений)	$M_t = \sqrt{m_0^2 + m_1^2}$	—
н205У	437209,15	1297920,07	Метод спутниковых геодезических измерений (определений)	$M_t = \sqrt{m_0^2 + m_1^2}$	—
н206У	437209,61	1297920,30	Метод спутниковых геодезических измерений (определений)	$M_t = \sqrt{m_0^2 + m_1^2}$	—
н203У	437212,37	1297921,73	Метод спутниковых геодезических измерений (определений)	$M_t = \sqrt{m_0^2 + m_1^2}$	—

2. Сведения о частях границ образуемого земельного участка **40:26:000043:33:ЗУ93** :

обозначение земельного участка

Обозначение части границ		Горизонтальное проложение (S), м	Описание прохождения части границ	Сведения о согласовании местоположения границ (согласовано/спорное)
от т.	до т.			
1	2	3	4	5
н203У	н202У	6,49	—	—
н202У	н204У	3,63	—	—
н204У	н205У	6,46	—	—
н205У	н206У	0,51	—	—
н206У	н203У	3,11	—	—

3. Сведения о характеристиках образуемого земельного участка **40:26:000043:33:ЗУ93** :

обозначение земельного участка

№ п/п	Наименование характеристик земельного участка	Значение характеристики
1	2	3

КАРТА-ПЛАН ТЕРРИТОРИИ

Сведения об образуемых земельных участках

1	2	3
1.	Адрес земельного участка	—
1.1.	Сведения о местоположении земельного участка (при отсутствии адреса) в структурированном в соответствии с федеральной информационной адресной системой виде	Калужская обл., г. Калуга
1.2.	Дополнительные сведения о местоположении земельного участка	—
2	Категория земель	Земли населенных пунктов
3	Вид (виды) разрешенного использования	Хранение автотранспорта
3.1.	Дополнительные сведения об использовании земельного участка	—
4.	Реестровый номер границ территориальной зоны или в случае отсутствия такого реестрового номера ее индивидуальное обозначение (вид, тип, номер, индекс)	—
5.	Площадь земельного участка ± величина предельной погрешности определения (вычисления) площади (**Р ± ΔР**), **м²**	23±2
6.	Формула, примененная для вычисления предельной погрешности определения площади земельного участка, с подставленными значениями и итоговые (вычисленные) значения (**ΔР**), м2	$\Delta P = 3{,}5 \cdot M_t \cdot \sqrt{P_{док}} = 3{,}5 \cdot 0{,}10 \cdot \sqrt{23} = 2$
7.	Предельный минимальный и максимальный размеры земельного участка (**Рмин и Рмакс), м²**	—
8.	Кадастровый или иной государственный учетный номер (инвентарный) объекта недвижимости, расположенного на образуемом земельном участке	—
9.	Кадастровые номера исходных земельных участков	40:26:000043:33
9.1.	Кадастровый номер входящего в состав земельного участка, представляющего собой единое землепользование (номер контура многоконтурного земельного участка), преобразование которого осуществляется	—
9.2.	Кадастровые номера земельных участков, исключаемых из состава измененного (исходного) земельного участка, представляющего собой единое землепользование	—
9.3.	Кадастровый или иной государственный учетный номер (инвентарный) объекта недвижимости, расположенного на измененном земельном участке	—
10.	Условный номер земельного участка	—
11	Учетный номер проекта межевания территории	—
12	Дополнительные сведения об образовании земельного участка	—
13	Сведения о земельных участках (землях общего пользования, территории общего пользования), посредством которых обеспечивается доступ	40:26:000043:33
14.	Иные сведения	—

4. Пояснения к сведениям об образуемом земельном участке **40:26:000043:33:ЗУ93** **:**

обозначение земельного участка

1.	

1. Сведения о характерных точках границ образуемого земельного участка **40:26:000043:33:ЗУ94** **:**

обозначение земельного участка

КАРТА-ПЛАН ТЕРРИТОРИИ

Сведения об образуемых земельных участках

Система координат МСК-40

Зона № 1

Обозначение характерных точек границ	Координаты, м		Метод определения координат	Формулы, примененные для расчета средней квадратической погрешности определения координат характерных точек границ (M_t), с подставленными в такие формулы значениями и итоговые (вычисленные) значения M_t, м	Описание закрепления точки
	X	Y			
1	2	3	4	5	6
н207У	437212,39	1297914,92	Метод спутниковых геодезических измерений (определений)	$M_t = \sqrt{m_0^2 + m_1^2}$	—
н200У	437215,40	1297916,47	Метод спутниковых геодезических измерений (определений)	$M_t = \sqrt{m_0^2 + m_1^2}$	—
н201У	437212,62	1297921,86	Метод спутниковых геодезических измерений (определений)	$M_t = \sqrt{m_0^2 + m_1^2}$	—
н203У	437212,37	1297921,73	Метод спутниковых геодезических измерений (определений)	$M_t = \sqrt{m_0^2 + m_1^2}$	—
н206У	437209,61	1297920,30	Метод спутниковых геодезических измерений (определений)	$M_t = \sqrt{m_0^2 + m_1^2}$	—
н207У	437212,39	1297914,92	Метод спутниковых геодезических измерений (определений)	$M_t = \sqrt{m_0^2 + m_1^2}$	—

2. Сведения о частях границ образуемого земельного участка **40:26:000043:33:ЗУ94** :

обозначение земельного участка

Обозначение части границ		Горизонтальное проложение (S), м	Описание прохождения части границ	Сведения о согласовании местоположения границ (согласовано/спорное)
от т.	до т.			
1	2	3	4	5
н207У	н200У	3,39	—	—
н200У	н201У	6,06	—	—
н201У	н203У	0,28	—	—
н203У	н206У	3,11	—	—
н206У	н207У	6,06	—	—

3. Сведения о характеристиках образуемого земельного участка **40:26:000043:33:ЗУ94** :

обозначение земельного участка

№ п/п	Наименование характеристик земельного участка	Значение характеристики
1	2	3

КАРТА-ПЛАН ТЕРРИТОРИИ

Сведения об образуемых земельных участках

1	2	3
1.	Адрес земельного участка	—
1.1.	Сведения о местоположении земельного участка (при отсутствии адреса) в структурированном в соответствии с федеральной информационной адресной системой виде	Калужская обл., г. Калуга
1.2.	Дополнительные сведения о местоположении земельного участка	—
2	Категория земель	Земли населенных пунктов
3	Вид (виды) разрешенного использования	Хранение автотранспорта
3.1.	Дополнительные сведения об использовании земельного участка	—
4.	Реестровый номер границ территориальной зоны или в случае отсутствия такого реестрового номера ее индивидуальное обозначение (вид, тип, номер, индекс)	—
5.	Площадь земельного участка ± величина предельной погрешности определения (вычисления) площади (**Р ± ΔР**), **м²**	21±2
6.	Формула, примененная для вычисления предельной погрешности определения площади земельного участка, с подставленными значениями и итоговые (вычисленные) значения (**ΔР**), м2	$\Delta P = 3{,}5 \cdot M_t \cdot \sqrt{P_{док}} = 3{,}5 \cdot 0{,}10 \cdot \sqrt{21} = 2$
7.	Предельный минимальный и максимальный размеры земельного участка (**Рмин и Рмакс), м²**	—
8.	Кадастровый или иной государственный учетный номер (инвентарный) объекта недвижимости, расположенного на образуемом земельном участке	—
9.	Кадастровые номера исходных земельных участков	40:26:000043:33
9.1.	Кадастровый номер входящего в состав земельного участка, представляющего собой единое землепользование (номер контура многоконтурного земельного участка), преобразование которого осуществляется	—
9.2.	Кадастровые номера земельных участков, исключаемых из состава измененного (исходного) земельного участка, представляющего собой единое землепользование	—
9.3.	Кадастровый или иной государственный учетный номер (инвентарный) объекта недвижимости, расположенного на измененном земельном участке	—
10.	Условный номер земельного участка	—
11	Учетный номер проекта межевания территории	—
12	Дополнительные сведения об образовании земельного участка	—
13	Сведения о земельных участках (землях общего пользования, территории общего пользования), посредством которых обеспечивается доступ	40:26:000043:33
14.	Иные сведения	—

4. Пояснения к сведениям об образуемом земельном участке **40:26:000043:33:ЗУ94** **:**

обозначение земельного участка

1.	

1. Сведения о характерных точках границ образуемого земельного участка **40:26:000043:33:ЗУ95** **:**

обозначение земельного участка

КАРТА-ПЛАН ТЕРРИТОРИИ

Сведения об образуемых земельных участках

Система координат МСК-40

Зона № 1

Обозначение характерных точек границ	Координаты, м		Метод определения координат	Формулы, примененные для расчета средней квадратической погрешности определения координат характерных точек границ (M_t), с подставленными в такие формулы значениями и итоговые (вычисленные) значения M_t, м	Описание закрепления точки
	X	Y			
1	2	3	4	5	6
н208У	437209,10	1297913,28	Метод спутниковых геодезических измерений (определений)	$M_t = \sqrt{m_0^2 + m_1^2}$	—
н207У	437212,39	1297914,92	Метод спутниковых геодезических измерений (определений)	$M_t = \sqrt{m_0^2 + m_1^2}$	—
н206У	437209,61	1297920,30	Метод спутниковых геодезических измерений (определений)	$M_t = \sqrt{m_0^2 + m_1^2}$	—
н205У	437209,15	1297920,07	Метод спутниковых геодезических измерений (определений)	$M_t = \sqrt{m_0^2 + m_1^2}$	—
н209У	437206,35	1297918,63	Метод спутниковых геодезических измерений (определений)	$M_t = \sqrt{m_0^2 + m_1^2}$	—
н208У	437209,10	1297913,28	Метод спутниковых геодезических измерений (определений)	$M_t = \sqrt{m_0^2 + m_1^2}$	—

2. Сведения о частях границ образуемого земельного участка **40:26:000043:33:ЗУ95** :

обозначение земельного участка

Обозначение части границ		Горизонтальное проложение (S), м	Описание прохождения части границ	Сведения о согласовании местоположения границ (согласовано/спорное)
от т.	до т.			
1	2	3	4	5
н208У	н207У	3,68	—	—
н207У	н206У	6,06	—	—
н206У	н205У	0,51	—	—
н205У	н209У	3,15	—	—
н209У	н208У	6,02	—	—

3. Сведения о характеристиках образуемого земельного участка **40:26:000043:33:ЗУ95** :

обозначение земельного участка

№ п/п	Наименование характеристик земельного участка	Значение характеристики
1	2	3

КАРТА-ПЛАН ТЕРРИТОРИИ

Сведения об образуемых земельных участках

1	2	3
1.	Адрес земельного участка	—
1.1.	Сведения о местоположении земельного участка (при отсутствии адреса) в структурированном в соответствии с федеральной информационной адресной системой виде	Калужская обл., г. Калуга
1.2.	Дополнительные сведения о местоположении земельного участка	—
2	Категория земель	Земли населенных пунктов
3	Вид (виды) разрешенного использования	Хранение автотранспорта
3.1.	Дополнительные сведения об использовании земельного участка	—
4.	Реестровый номер границ территориальной зоны или в случае отсутствия такого реестрового номера ее индивидуальное обозначение (вид, тип, номер, индекс)	—
5.	Площадь земельного участка ± величина предельной погрешности определения (вычисления) площади (**Р ± ΔР**), **м²**	22±2
6.	Формула, примененная для вычисления предельной погрешности определения площади земельного участка, с подставленными значениями и итоговые (вычисленные) значения (**ΔР**), м2	$\Delta P = 3{,}5 \cdot M_t \cdot \sqrt{P_{док}} = 3{,}5 \cdot 0{,}10 \cdot \sqrt{22} = 2$
7.	Предельный минимальный и максимальный размеры земельного участка (**Рмин и Рмакс), м²**	—
8.	Кадастровый или иной государственный учетный номер (инвентарный) объекта недвижимости, расположенного на образуемом земельном участке	—
9.	Кадастровые номера исходных земельных участков	40:26:000043:33
9.1.	Кадастровый номер входящего в состав земельного участка, представляющего собой единое землепользование (номер контура многоконтурного земельного участка), преобразование которого осуществляется	—
9.2.	Кадастровые номера земельных участков, исключаемых из состава измененного (исходного) земельного участка, представляющего собой единое землепользование	—
9.3.	Кадастровый или иной государственный учетный номер (инвентарный) объекта недвижимости, расположенного на измененном земельном участке	—
10.	Условный номер земельного участка	—
11	Учетный номер проекта межевания территории	—
12	Дополнительные сведения об образовании земельного участка	—
13	Сведения о земельных участках (землях общего пользования, территории общего пользования), посредством которых обеспечивается доступ	40:26:000043:33
14.	Иные сведения	—

4. Пояснения к сведениям об образуемом земельном участке **40:26:000043:33:ЗУ95** **:**

обозначение земельного участка

1.	

1. Сведения о характерных точках границ образуемого земельного участка **40:26:000043:33:ЗУ96** **:**

обозначение земельного участка

КАРТА-ПЛАН ТЕРРИТОРИИ

Сведения об образуемых земельных участках

Система координат МСК-40

Зона № 1

Обозначение характерных точек границ	Координаты, м		Метод определения координат	Формулы, примененные для расчета средней квадратической погрешности определения координат характерных точек границ (M_t), с подставленными в такие формулы значениями и итоговые (вычисленные) значения M_t, м	Описание закрепления точки
	X	Y			
1	2	3	4	5	6
н210У	437206,22	1297918,56	Метод спутниковых геодезических измерений (определений)	$M_t = \sqrt{m_0^2 + m_1^2}$	—
н209У	437206,35	1297918,63	Метод спутниковых геодезических измерений (определений)	$M_t = \sqrt{m_0^2 + m_1^2}$	—
н205У	437209,15	1297920,07	Метод спутниковых геодезических измерений (определений)	$M_t = \sqrt{m_0^2 + m_1^2}$	—
н204У	437206,18	1297925,81	Метод спутниковых геодезических измерений (определений)	$M_t = \sqrt{m_0^2 + m_1^2}$	—
н211У	437203,29	1297924,29	Метод спутниковых геодезических измерений (определений)	$M_t = \sqrt{m_0^2 + m_1^2}$	—
н210У	437206,22	1297918,56	Метод спутниковых геодезических измерений (определений)	$M_t = \sqrt{m_0^2 + m_1^2}$	—

2. Сведения о частях границ образуемого земельного участка **40:26:000043:33:ЗУ96** :

обозначение земельного участка

Обозначение части границ		Горизонтальное проложение (S), м	Описание прохождения части границ	Сведения о согласовании местоположения границ (согласовано/спорное)
от т.	до т.			
1	2	3	4	5
н210У	н209У	0,15	—	—
н209У	н205У	3,15	—	—
н205У	н204У	6,46	—	—
н204У	н211У	3,27	—	—
н211У	н210У	6,44	—	—

3. Сведения о характеристиках образуемого земельного участка **40:26:000043:33:ЗУ96** :

обозначение земельного участка

№ п/п	Наименование характеристик земельного участка	Значение характеристики
1	2	3

КАРТА-ПЛАН ТЕРРИТОРИИ

Сведения об образуемых земельных участках

1	2	3
1.	Адрес земельного участка	—
1.1.	Сведения о местоположении земельного участка (при отсутствии адреса) в структурированном в соответствии с федеральной информационной адресной системой виде	Калужская обл., г. Калуга
1.2.	Дополнительные сведения о местоположении земельного участка	—
2	Категория земель	Земли населенных пунктов
3	Вид (виды) разрешенного использования	Хранение автотранспорта
3.1.	Дополнительные сведения об использовании земельного участка	—
4.	Реестровый номер границ территориальной зоны или в случае отсутствия такого реестрового номера ее индивидуальное обозначение (вид, тип, номер, индекс)	—
5.	Площадь земельного участка ± величина предельной погрешности определения (вычисления) площади (**Р ± ΔР**), **м²**	21±2
6.	Формула, примененная для вычисления предельной погрешности определения площади земельного участка, с подставленными значениями и итоговые (вычисленные) значения (**ΔР**), м2	$\Delta P = 3{,}5 \cdot M_t \cdot \sqrt{P_{док}} = 3{,}5 \cdot 0{,}10 \cdot \sqrt{21} = 2$
7.	Предельный минимальный и максимальный размеры земельного участка (**Рмин и Рмакс), м²**	—
8.	Кадастровый или иной государственный учетный номер (инвентарный) объекта недвижимости, расположенного на образуемом земельном участке	—
9.	Кадастровые номера исходных земельных участков	40:26:000043:33
9.1.	Кадастровый номер входящего в состав земельного участка, представляющего собой единое землепользование (номер контура многоконтурного земельного участка), преобразование которого осуществляется	—
9.2.	Кадастровые номера земельных участков, исключаемых из состава измененного (исходного) земельного участка, представляющего собой единое землепользование	—
9.3.	Кадастровый или иной государственный учетный номер (инвентарный) объекта недвижимости, расположенного на измененном земельном участке	—
10.	Условный номер земельного участка	—
11	Учетный номер проекта межевания территории	—
12	Дополнительные сведения об образовании земельного участка	—
13	Сведения о земельных участках (землях общего пользования, территории общего пользования), посредством которых обеспечивается доступ	40:26:000043:33
14.	Иные сведения	—

4. Пояснения к сведениям об образуемом земельном участке **40:26:000043:33:ЗУ96** **:**

обозначение земельного участка

1.	

1. Сведения о характерных точках границ образуемого земельного участка **40:26:000043:33:ЗУ97** **:**

обозначение земельного участка

КАРТА-ПЛАН ТЕРРИТОРИИ

Сведения об образуемых земельных участках

Система координат МСК-40

Зона № 1

Обозначение характерных точек границ	Координаты, м		Метод определения координат	Формулы, примененные для расчета средней квадратической погрешности определения координат характерных точек границ (M_t), с подставленными в такие формулы значениями и итоговые (вычисленные) значения M_t, м	Описание закрепления точки
	X	Y			
1	2	3	4	5	6
н210У	437206,22	1297918,56	Метод спутниковых геодезических измерений (определений)	$M_t = \sqrt{m_0^2 + m_1^2}$	—
н211У	437203,29	1297924,29	Метод спутниковых геодезических измерений (определений)	$M_t = \sqrt{m_0^2 + m_1^2}$	—
н212У	437200,36	1297922,74	Метод спутниковых геодезических измерений (определений)	$M_t = \sqrt{m_0^2 + m_1^2}$	—
н213У	437203,28	1297917,05	Метод спутниковых геодезических измерений (определений)	$M_t = \sqrt{m_0^2 + m_1^2}$	—
н210У	437206,22	1297918,56	Метод спутниковых геодезических измерений (определений)	$M_t = \sqrt{m_0^2 + m_1^2}$	—

2. Сведения о частях границ образуемого земельного участка **40:26:000043:33:ЗУ97** :

обозначение земельного участка

Обозначение части границ		Горизонтальное проложение (S), м	Описание прохождения части границ	Сведения о согласовании местоположения границ (согласовано/спорное)
от т.	до т.			
1	2	3	4	5
н210У	н211У	6,44	—	—
н211У	н212У	3,31	—	—
н212У	н213У	6,40	—	—
н213У	н210У	3,31	—	—

3. Сведения о характеристиках образуемого земельного участка **40:26:000043:33:ЗУ97** :

обозначение земельного участка

№ п/п	Наименование характеристик земельного участка	Значение характеристики
1	2	3
1.	Адрес земельного участка	—
1.1.	Сведения о местоположении земельного участка (при отсутствии адреса) в структурированном в соответствии с федеральной информационной адресной системой виде	Калужская обл., г. Калуга

КАРТА-ПЛАН ТЕРРИТОРИИ

Сведения об образуемых земельных участках

1	2	3
1.2.	Дополнительные сведения о местоположении земельного участка	—
2	Категория земель	Земли населенных пунктов
3	Вид (виды) разрешенного использования	Хранение автотранспорта
3.1.	Дополнительные сведения об использовании земельного участка	—
4.	Реестровый номер границ территориальной зоны или в случае отсутствия такого реестрового номера ее индивидуальное обозначение (вид, тип, номер, индекс)	—
5.	Площадь земельного участка ± величина предельной погрешности определения (вычисления) площади (**Р ± ΔР**), **м²**	21±2
6.	Формула, примененная для вычисления предельной погрешности определения площади земельного участка, с подставленными значениями и итоговые (вычисленные) значения (**ΔР**), м2	$\Delta P = 3{,}5 \cdot M_t \cdot \sqrt{P_{док}} = 3{,}5 \cdot 0{,}10 \cdot \sqrt{21} = 2$
7.	Предельный минимальный и максимальный размеры земельного участка (**Рмин и Рмакс), м²**	—
8.	Кадастровый или иной государственный учетный номер (инвентарный) объекта недвижимости, расположенного на образуемом земельном участке	—
9.	Кадастровые номера исходных земельных участков	40:26:000043:33
9.1.	Кадастровый номер входящего в состав земельного участка, представляющего собой единое землепользование (номер контура многоконтурного земельного участка), преобразование которого осуществляется	—
9.2.	Кадастровые номера земельных участков, исключаемых из состава измененного (исходного) земельного участка, представляющего собой единое землепользование	—
9.3.	Кадастровый или иной государственный учетный номер (инвентарный) объекта недвижимости, расположенного на измененном земельном участке	—
10.	Условный номер земельного участка	—
11	Учетный номер проекта межевания территории	—
12	Дополнительные сведения об образовании земельного участка	—
13	Сведения о земельных участках (землях общего пользования, территории общего пользования), посредством которых обеспечивается доступ	40:26:000043:33
14.	Иные сведения	—

4. Пояснения к сведениям об образуемом земельном участке **40:26:000043:33:ЗУ97** **:**

обозначение земельного участка

1.	

1. Сведения о характерных точках границ образуемого земельного участка **40:26:000043:33:ЗУ98** **:**

обозначение земельного участка

КАРТА-ПЛАН ТЕРРИТОРИИ

Сведения об образуемых земельных участках

Система координат МСК-40

Зона № 1

Обозначение характерных точек границ	Координаты, м		Метод определения координат	Формулы, примененные для расчета средней квадратической погрешности определения координат характерных точек границ (M_t), с подставленными в такие формулы значениями и итоговые (вычисленные) значения M_t, м	Описание закрепления точки
	X	Y			
1	2	3	4	5	6
н214У	437205,76	1297911,61	Метод спутниковых геодезических измерений (определений)	$M_t = \sqrt{m_0^2 + m_1^2}$	—
н208У	437209,10	1297913,28	Метод спутниковых геодезических измерений (определений)	$M_t = \sqrt{m_0^2 + m_1^2}$	—
н209У	437206,35	1297918,63	Метод спутниковых геодезических измерений (определений)	$M_t = \sqrt{m_0^2 + m_1^2}$	—
н210У	437206,22	1297918,56	Метод спутниковых геодезических измерений (определений)	$M_t = \sqrt{m_0^2 + m_1^2}$	—
н213У	437203,28	1297917,05	Метод спутниковых геодезических измерений (определений)	$M_t = \sqrt{m_0^2 + m_1^2}$	—
н215У	437203,03	1297916,93	Метод спутниковых геодезических измерений (определений)	$M_t = \sqrt{m_0^2 + m_1^2}$	—
н214У	437205,76	1297911,61	Метод спутниковых геодезических измерений (определений)	$M_t = \sqrt{m_0^2 + m_1^2}$	—

2. Сведения о частях границ образуемого земельного участка **40:26:000043:33:ЗУ98** :

обозначение земельного участка

Обозначение части границ		Горизонтальное проложение (S), м	Описание прохождения части границ	Сведения о согласовании местоположения границ (согласовано/спорное)
от т.	до т.			
1	2	3	4	5
н214У	н208У	3,73	—	—
н208У	н209У	6,02	—	—
н209У	н210У	0,15	—	—
н210У	н213У	3,31	—	—
н213У	н215У	0,28	—	—
н215У	н214У	5,98	—	—

КАРТА-ПЛАН ТЕРРИТОРИИ

Сведения об образуемых земельных участках

3. Сведения о характеристиках образуемого земельного участка **40:26:000043:33:ЗУ98** **:**

обозначение земельного участка

№ п/п	Наименование характеристик земельного участка	Значение характеристики
1	2	3
1.	Адрес земельного участка	—
1.1.	Сведения о местоположении земельного участка (при отсутствии адреса) в структурированном в соответствии с федеральной информационной адресной системой виде	Калужская обл., г. Калуга
1.2.	Дополнительные сведения о местоположении земельного участка	—
2	Категория земель	Земли населенных пунктов
3	Вид (виды) разрешенного использования	Хранение автотранспорта
3.1.	Дополнительные сведения об использовании земельного участка	—
4.	Реестровый номер границ территориальной зоны или в случае отсутствия такого реестрового номера ее индивидуальное обозначение (вид, тип, номер, индекс)	—
5.	Площадь земельного участка ± величина предельной погрешности определения (вычисления) площади (**Р ± ΔР**), **м²**	22±2
6.	Формула, примененная для вычисления предельной погрешности определения площади земельного участка, с подставленными значениями и итоговые (вычисленные) значения (**ΔР**), м2	$\Delta P = 3{,}5 \cdot M_t \cdot \sqrt{P_{док}} = 3{,}5 \cdot 0{,}10 \cdot \sqrt{22} = 2$
7.	Предельный минимальный и максимальный размеры земельного участка (**Рмин и Рмакс), м²**	—
8.	Кадастровый или иной государственный учетный номер (инвентарный) объекта недвижимости, расположенного на образуемом земельном участке	—
9.	Кадастровые номера исходных земельных участков	40:26:000043:33
9.1.	Кадастровый номер входящего в состав земельного участка, представляющего собой единое землепользование (номер контура многоконтурного земельного участка), преобразование которого осуществляется	—
9.2.	Кадастровые номера земельных участков, исключаемых из состава измененного (исходного) земельного участка, представляющего собой единое землепользование	—
9.3.	Кадастровый или иной государственный учетный номер (инвентарный) объекта недвижимости, расположенного на измененном земельном участке	—
10.	Условный номер земельного участка	—
11	Учетный номер проекта межевания территории	—
12	Дополнительные сведения об образовании земельного участка	—
13	Сведения о земельных участках (землях общего пользования, территории общего пользования), посредством которых обеспечивается доступ	40:26:000043:33
14.	Иные сведения	—

4. Пояснения к сведениям об образуемом земельном участке **40:26:000043:33:ЗУ98** **:**

обозначение земельного участка

1.	

КАРТА-ПЛАН ТЕРРИТОРИИ

Сведения об образуемых земельных участках

1. Сведения о характерных точках границ образуемого земельного участка **40:26:000043:33:ЗУ99** :

обозначение земельного участка

Система координат МСК-40

Зона № 1

Обозначение характерных точек границ	Координаты, м		Метод определения координат	Формулы, примененные для расчета средней квадратической погрешности определения координат характерных точек границ (M_t), с подставленными в такие формулы значениями и итоговые (вычисленные) значения M_t, м	Описание закрепления точки
	X	Y			
1	2	3	4	5	6
н216У	437202,59	1297910,01	Метод спутниковых геодезических измерений (определений)	$M_t = \sqrt{m_0^2 + m_1^2}$	—
н214У	437205,76	1297911,61	Метод спутниковых геодезических измерений (определений)	$M_t = \sqrt{m_0^2 + m_1^2}$	—
н215У	437203,03	1297916,93	Метод спутниковых геодезических измерений (определений)	$M_t = \sqrt{m_0^2 + m_1^2}$	—
н217У	437199,87	1297915,31	Метод спутниковых геодезических измерений (определений)	$M_t = \sqrt{m_0^2 + m_1^2}$	—
н216У	437202,59	1297910,01	Метод спутниковых геодезических измерений (определений)	$M_t = \sqrt{m_0^2 + m_1^2}$	—

2. Сведения о частях границ образуемого земельного участка **40:26:000043:33:ЗУ99** :

обозначение земельного участка

Обозначение части границ		Горизонтальное проложение (S), м	Описание прохождения части границ	Сведения о согласовании местоположения границ (согласовано/спорное)
от т.	до т.			
1	2	3	4	5
н216У	н214У	3,55	—	—
н214У	н215У	5,98	—	—
н215У	н217У	3,55	—	—
н217У	н216У	5,96	—	—

3. Сведения о характеристиках образуемого земельного участка **40:26:000043:33:ЗУ99** :

обозначение земельного участка

№ п/п	Наименование характеристик земельного участка	Значение характеристики
1	2	3
1.	Адрес земельного участка	—

КАРТА-ПЛАН ТЕРРИТОРИИ

Сведения об образуемых земельных участках

1	2	3
1.1.	Сведения о местоположении земельного участка (при отсутствии адреса) в структурированном в соответствии с федеральной информационной адресной системой виде	Калужская обл., г. Калуга
1.2.	Дополнительные сведения о местоположении земельного участка	—
2	Категория земель	Земли населенных пунктов
3	Вид (виды) разрешенного использования	Хранение автотранспорта
3.1.	Дополнительные сведения об использовании земельного участка	—
4.	Реестровый номер границ территориальной зоны или в случае отсутствия такого реестрового номера ее индивидуальное обозначение (вид, тип, номер, индекс)	—
5.	Площадь земельного участка ± величина предельной погрешности определения (вычисления) площади (**Р ± ΔР**), **м²**	21±2
6.	Формула, примененная для вычисления предельной погрешности определения площади земельного участка, с подставленными значениями и итоговые (вычисленные) значения (**ΔР**), м2	$\Delta P = 3,5 \cdot M_t \cdot \sqrt{P_{док}} = 3,5 \cdot 0,10 \cdot \sqrt{21} = 2$
7.	Предельный минимальный и максимальный размеры земельного участка (**Рмин и Рмакс), м²**	—
8.	Кадастровый или иной государственный учетный номер (инвентарный) объекта недвижимости, расположенного на образуемом земельном участке	—
9.	Кадастровые номера исходных земельных участков	40:26:000043:33
9.1.	Кадастровый номер входящего в состав земельного участка, представляющего собой единое землепользование (номер контура многоконтурного земельного участка), преобразование которого осуществляется	—
9.2.	Кадастровые номера земельных участков, исключаемых из состава измененного (исходного) земельного участка, представляющего собой единое землепользование	—
9.3.	Кадастровый или иной государственный учетный номер (инвентарный) объекта недвижимости, расположенного на измененном земельном участке	—
10.	Условный номер земельного участка	—
11	Учетный номер проекта межевания территории	—
12	Дополнительные сведения об образовании земельного участка	—
13	Сведения о земельных участках (землях общего пользования, территории общего пользования), посредством которых обеспечивается доступ	40:26:000043:33
14.	Иные сведения	—

4. Пояснения к сведениям об образуемом земельном участке **40:26:000043:33:ЗУ99** **:**

обозначение земельного участка

1.	

1. Сведения о характерных точках границ образуемого земельного участка **40:26:000043:33:ЗУ100** **:**

обозначение земельного участка

КАРТА-ПЛАН ТЕРРИТОРИИ

Сведения об образуемых земельных участках

Система координат МСК-40

Зона № 1

Обозначение характерных точек границ	Координаты, м		Метод определения координат	Формулы, примененные для расчета средней квадратической погрешности определения координат характерных точек границ (M_t), с подставленными в такие формулы значениями и итоговые (вычисленные) значения M_t, м	Описание закрепления точки
	X	Y			
1	2	3	4	5	6
н213У	437203,28	1297917,05	Метод спутниковых геодезических измерений (определений)	$M_t = \sqrt{m_0^2 + m_1^2}$	—
н212У	437200,36	1297922,74	Метод спутниковых геодезических измерений (определений)	$M_t = \sqrt{m_0^2 + m_1^2}$	—
н218У	437196,93	1297920,93	Метод спутниковых геодезических измерений (определений)	$M_t = \sqrt{m_0^2 + m_1^2}$	—
н217У	437199,87	1297915,31	Метод спутниковых геодезических измерений (определений)	$M_t = \sqrt{m_0^2 + m_1^2}$	—
н215У	437203,03	1297916,93	Метод спутниковых геодезических измерений (определений)	$M_t = \sqrt{m_0^2 + m_1^2}$	—
н213У	437203,28	1297917,05	Метод спутниковых геодезических измерений (определений)	$M_t = \sqrt{m_0^2 + m_1^2}$	—

2. Сведения о частях границ образуемого земельного участка **40:26:000043:33:ЗУ100** :

обозначение земельного участка

Обозначение части границ		Горизонтальное проложение (S), м	Описание прохождения части границ	Сведения о согласовании местоположения границ (согласовано/спорное)
от т.	до т.			
1	2	3	4	5
н213У	н212У	6,40	—	—
н212У	н218У	3,88	—	—
н218У	н217У	6,34	—	—
н217У	н215У	3,55	—	—
н215У	н213У	0,28	—	—

3. Сведения о характеристиках образуемого земельного участка **40:26:000043:33:ЗУ100** :

обозначение земельного участка

№ п/п	Наименование характеристик земельного участка	Значение характеристики
1	2	3

КАРТА-ПЛАН ТЕРРИТОРИИ

Сведения об образуемых земельных участках

1	2	3
1.	Адрес земельного участка	—
1.1.	Сведения о местоположении земельного участка (при отсутствии адреса) в структурированном в соответствии с федеральной информационной адресной системой виде	Калужская обл., г. Калуга
1.2.	Дополнительные сведения о местоположении земельного участка	—
2	Категория земель	Земли населенных пунктов
3	Вид (виды) разрешенного использования	Хранение автотранспорта
3.1.	Дополнительные сведения об использовании земельного участка	—
4.	Реестровый номер границ территориальной зоны или в случае отсутствия такого реестрового номера ее индивидуальное обозначение (вид, тип, номер, индекс)	—
5.	Площадь земельного участка ± величина предельной погрешности определения (вычисления) площади (**Р ± ΔР**), **м²**	25±2
6.	Формула, примененная для вычисления предельной погрешности определения площади земельного участка, с подставленными значениями и итоговые (вычисленные) значения (**ΔР**), м2	$\Delta P = 3{,}5 \cdot M_t \cdot \sqrt{P_{док}} = 3{,}5 \cdot 0{,}10 \cdot \sqrt{25} = 2$
7.	Предельный минимальный и максимальный размеры земельного участка (**Рмин и Рмакс), м²**	—
8.	Кадастровый или иной государственный учетный номер (инвентарный) объекта недвижимости, расположенного на образуемом земельном участке	—
9.	Кадастровые номера исходных земельных участков	40:26:000043:33
9.1.	Кадастровый номер входящего в состав земельного участка, представляющего собой единое землепользование (номер контура многоконтурного земельного участка), преобразование которого осуществляется	—
9.2.	Кадастровые номера земельных участков, исключаемых из состава измененного (исходного) земельного участка, представляющего собой единое землепользование	—
9.3.	Кадастровый или иной государственный учетный номер (инвентарный) объекта недвижимости, расположенного на измененном земельном участке	—
10.	Условный номер земельного участка	—
11	Учетный номер проекта межевания территории	—
12	Дополнительные сведения об образовании земельного участка	—
13	Сведения о земельных участках (землях общего пользования, территории общего пользования), посредством которых обеспечивается доступ	40:26:000043:33
14.	Иные сведения	—

4. Пояснения к сведениям об образуемом земельном участке **40:26:000043:33:ЗУ100** **:**

обозначение земельного участка

1.	

1. Сведения о характерных точках границ образуемого земельного участка **40:26:000043:33:ЗУ101** **:**

обозначение земельного участка

КАРТА-ПЛАН ТЕРРИТОРИИ

Сведения об образуемых земельных участках

Система координат МСК-40

Зона № 1

Обозначение характерных точек границ	Координаты, м		Метод определения координат	Формулы, примененные для расчета средней квадратической погрешности определения координат характерных точек границ (M_t), с подставленными в такие формулы значениями и итоговые (вычисленные) значения M_t, м	Описание закрепления точки
	X	Y			
1	2	3	4	5	6
н217У	437199,87	1297915,31	Метод спутниковых геодезических измерений (определений)	$M_t = \sqrt{m_0^2 + m_1^2}$	—
н218У	437196,93	1297920,93	Метод спутниковых геодезических измерений (определений)	$M_t = \sqrt{m_0^2 + m_1^2}$	—
н219У	437193,40	1297919,07	Метод спутниковых геодезических измерений (определений)	$M_t = \sqrt{m_0^2 + m_1^2}$	—
н220У	437196,37	1297913,47	Метод спутниковых геодезических измерений (определений)	$M_t = \sqrt{m_0^2 + m_1^2}$	—
н221У	437196,77	1297913,68	Метод спутниковых геодезических измерений (определений)	$M_t = \sqrt{m_0^2 + m_1^2}$	—
н217У	437199,87	1297915,31	Метод спутниковых геодезических измерений (определений)	$M_t = \sqrt{m_0^2 + m_1^2}$	—

2. Сведения о частях границ образуемого земельного участка **40:26:000043:33:ЗУ101** :

обозначение земельного участка

Обозначение части границ		Горизонтальное проложение (S), м	Описание прохождения части границ	Сведения о согласовании местоположения границ (согласовано/спорное)
от т.	до т.			
1	2	3	4	5
н217У	н218У	6,34	—	—
н218У	н219У	3,99	—	—
н219У	н220У	6,34	—	—
н220У	н221У	0,45	—	—
н221У	н217У	3,50	—	—

3. Сведения о характеристиках образуемого земельного участка **40:26:000043:33:ЗУ101** :

обозначение земельного участка

№ п/п	Наименование характеристик земельного участка	Значение характеристики
1	2	3

КАРТА-ПЛАН ТЕРРИТОРИИ

Сведения об образуемых земельных участках

1	2	3
1.	Адрес земельного участка	—
1.1.	Сведения о местоположении земельного участка (при отсутствии адреса) в структурированном в соответствии с федеральной информационной адресной системой виде	Калужская обл., г. Калуга
1.2.	Дополнительные сведения о местоположении земельного участка	—
2	Категория земель	Земли населенных пунктов
3	Вид (виды) разрешенного использования	Хранение автотранспорта
3.1.	Дополнительные сведения об использовании земельного участка	—
4.	Реестровый номер границ территориальной зоны или в случае отсутствия такого реестрового номера ее индивидуальное обозначение (вид, тип, номер, индекс)	—
5.	Площадь земельного участка ± величина предельной погрешности определения (вычисления) площади (**Р ± ΔР**), **м²**	25±2
6.	Формула, примененная для вычисления предельной погрешности определения площади земельного участка, с подставленными значениями и итоговые (вычисленные) значения (**ΔР**), м2	$\Delta P = 3{,}5 \cdot M_t \cdot \sqrt{P_{док}} = 3{,}5 \cdot 0{,}10 \cdot \sqrt{25} = 2$
7.	Предельный минимальный и максимальный размеры земельного участка (**Рмин и Рмакс), м²**	—
8.	Кадастровый или иной государственный учетный номер (инвентарный) объекта недвижимости, расположенного на образуемом земельном участке	—
9.	Кадастровые номера исходных земельных участков	40:26:000043:33
9.1.	Кадастровый номер входящего в состав земельного участка, представляющего собой единое землепользование (номер контура многоконтурного земельного участка), преобразование которого осуществляется	—
9.2.	Кадастровые номера земельных участков, исключаемых из состава измененного (исходного) земельного участка, представляющего собой единое землепользование	—
9.3.	Кадастровый или иной государственный учетный номер (инвентарный) объекта недвижимости, расположенного на измененном земельном участке	—
10.	Условный номер земельного участка	—
11	Учетный номер проекта межевания территории	—
12	Дополнительные сведения об образовании земельного участка	—
13	Сведения о земельных участках (землях общего пользования, территории общего пользования), посредством которых обеспечивается доступ	40:26:000043:33
14.	Иные сведения	—

4. Пояснения к сведениям об образуемом земельном участке **40:26:000043:33:ЗУ101** **:**

обозначение земельного участка

1.	

1. Сведения о характерных точках границ образуемого земельного участка **40:26:000043:33:ЗУ102** **:**

обозначение земельного участка

КАРТА-ПЛАН ТЕРРИТОРИИ

Сведения об образуемых земельных участках

Система координат МСК-40

Зона № 1

Обозначение характерных точек границ	Координаты, м		Метод определения координат	Формулы, примененные для расчета средней квадратической погрешности определения координат характерных точек границ (M_t), с подставленными в такие формулы значениями и итоговые (вычисленные) значения M_t, м	Описание закрепления точки
	X	Y			
1	2	3	4	5	6
н222У	437199,54	1297908,39	Метод спутниковых геодезических измерений (определений)	$M_t = \sqrt{m_0^2 + m_1^2}$	—
н216У	437202,59	1297910,01	Метод спутниковых геодезических измерений (определений)	$M_t = \sqrt{m_0^2 + m_1^2}$	—
н217У	437199,87	1297915,31	Метод спутниковых геодезических измерений (определений)	$M_t = \sqrt{m_0^2 + m_1^2}$	—
н221У	437196,77	1297913,68	Метод спутниковых геодезических измерений (определений)	$M_t = \sqrt{m_0^2 + m_1^2}$	—
н222У	437199,54	1297908,39	Метод спутниковых геодезических измерений (определений)	$M_t = \sqrt{m_0^2 + m_1^2}$	—

2. Сведения о частях границ образуемого земельного участка **40:26:000043:33:ЗУ102** :

обозначение земельного участка

Обозначение части границ		Горизонтальное проложение (S), м	Описание прохождения части границ	Сведения о согласовании местоположения границ (согласовано/спорное)
от т.	до т.			
1	2	3	4	5
н222У	н216У	3,45	—	—
н216У	н217У	5,96	—	—
н217У	н221У	3,50	—	—
н221У	н222У	5,97	—	—

3. Сведения о характеристиках образуемого земельного участка **40:26:000043:33:ЗУ102** :

обозначение земельного участка

№ п/п	Наименование характеристик земельного участка	Значение характеристики
1	2	3
1.	Адрес земельного участка	—
1.1.	Сведения о местоположении земельного участка (при отсутствии адреса) в структурированном в соответствии с федеральной информационной адресной системой виде	Калужская обл., г. Калуга

КАРТА-ПЛАН ТЕРРИТОРИИ

Сведения об образуемых земельных участках

1	2	3
1.2.	Дополнительные сведения о местоположении земельного участка	—
2	Категория земель	Земли населенных пунктов
3	Вид (виды) разрешенного использования	Хранение автотранспорта
3.1.	Дополнительные сведения об использовании земельного участка	—
4.	Реестровый номер границ территориальной зоны или в случае отсутствия такого реестрового номера ее индивидуальное обозначение (вид, тип, номер, индекс)	—
5.	Площадь земельного участка ± величина предельной погрешности определения (вычисления) площади (**Р ± ΔР**), **м²**	21±2
6.	Формула, примененная для вычисления предельной погрешности определения площади земельного участка, с подставленными значениями и итоговые (вычисленные) значения (**ΔР**), м2	$\Delta P = 3{,}5 \cdot M_t \cdot \sqrt{P_{док}} = 3{,}5 \cdot 0{,}10 \cdot \sqrt{21} = 2$
7.	Предельный минимальный и максимальный размеры земельного участка (**Рмин и Рмакс), м²**	—
8.	Кадастровый или иной государственный учетный номер (инвентарный) объекта недвижимости, расположенного на образуемом земельном участке	—
9.	Кадастровые номера исходных земельных участков	40:26:000043:33
9.1.	Кадастровый номер входящего в состав земельного участка, представляющего собой единое землепользование (номер контура многоконтурного земельного участка), преобразование которого осуществляется	—
9.2.	Кадастровые номера земельных участков, исключаемых из состава измененного (исходного) земельного участка, представляющего собой единое землепользование	—
9.3.	Кадастровый или иной государственный учетный номер (инвентарный) объекта недвижимости, расположенного на измененном земельном участке	—
10.	Условный номер земельного участка	—
11	Учетный номер проекта межевания территории	—
12	Дополнительные сведения об образовании земельного участка	—
13	Сведения о земельных участках (землях общего пользования, территории общего пользования), посредством которых обеспечивается доступ	40:26:000043:33
14.	Иные сведения	—

4. Пояснения к сведениям об образуемом земельном участке **40:26:000043:33:ЗУ102** **:**

обозначение земельного участка

1.	

1. Сведения о характерных точках границ образуемого земельного участка **40:26:000043:33:ЗУ103** **:**

обозначение земельного участка

КАРТА-ПЛАН ТЕРРИТОРИИ

Сведения об образуемых земельных участках

Система координат МСК-40

Зона № 1

Обозначение характерных точек границ	Координаты, м		Метод определения координат	Формулы, примененные для расчета средней квадратической погрешности определения координат характерных точек границ (M_t), с подставленными в такие формулы значениями и итоговые (вычисленные) значения M_t, м	Описание закрепления точки
	X	Y			
1	2	3	4	5	6
н220У	437196,37	1297913,47	Метод спутниковых геодезических измерений (определений)	$M_t = \sqrt{m_0^2 + m_1^2}$	—
н219У	437193,40	1297919,07	Метод спутниковых геодезических измерений (определений)	$M_t = \sqrt{m_0^2 + m_1^2}$	—
н223У	437190,32	1297917,39	Метод спутниковых геодезических измерений (определений)	$M_t = \sqrt{m_0^2 + m_1^2}$	—
н224У	437193,27	1297911,83	Метод спутниковых геодезических измерений (определений)	$M_t = \sqrt{m_0^2 + m_1^2}$	—
н225У	437193,83	1297912,12	Метод спутниковых геодезических измерений (определений)	$M_t = \sqrt{m_0^2 + m_1^2}$	—
н220У	437196,37	1297913,47	Метод спутниковых геодезических измерений (определений)	$M_t = \sqrt{m_0^2 + m_1^2}$	—

2. Сведения о частях границ образуемого земельного участка **40:26:000043:33:ЗУ103** :

обозначение земельного участка

Обозначение части границ		Горизонтальное проложение (S), м	Описание прохождения части границ	Сведения о согласовании местоположения границ (согласовано/спорное)
от т.	до т.			
1	2	3	4	5
н220У	н219У	6,34	—	—
н219У	н223У	3,51	—	—
н223У	н224У	6,29	—	—
н224У	н225У	0,63	—	—
н225У	н220У	2,88	—	—

3. Сведения о характеристиках образуемого земельного участка **40:26:000043:33:ЗУ103** :

обозначение земельного участка

№ п/п	Наименование характеристик земельного участка	Значение характеристики
1	2	3

КАРТА-ПЛАН ТЕРРИТОРИИ

Сведения об образуемых земельных участках

1	2	3
1.	Адрес земельного участка	—
1.1.	Сведения о местоположении земельного участка (при отсутствии адреса) в структурированном в соответствии с федеральной информационной адресной системой виде	Калужская обл., г. Калуга
1.2.	Дополнительные сведения о местоположении земельного участка	—
2	Категория земель	Земли населенных пунктов
3	Вид (виды) разрешенного использования	Хранение автотранспорта
3.1.	Дополнительные сведения об использовании земельного участка	—
4.	Реестровый номер границ территориальной зоны или в случае отсутствия такого реестрового номера ее индивидуальное обозначение (вид, тип, номер, индекс)	—
5.	Площадь земельного участка ± величина предельной погрешности определения (вычисления) площади (**Р ± ΔР**), **м²**	22±2
6.	Формула, примененная для вычисления предельной погрешности определения площади земельного участка, с подставленными значениями и итоговые (вычисленные) значения (**ΔР**), м2	$\Delta P = 3{,}5 \cdot M_t \cdot \sqrt{P_{док}} = 3{,}5 \cdot 0{,}10 \cdot \sqrt{22} = 2$
7.	Предельный минимальный и максимальный размеры земельного участка (**Рмин и Рмакс), м²**	—
8.	Кадастровый или иной государственный учетный номер (инвентарный) объекта недвижимости, расположенного на образуемом земельном участке	—
9.	Кадастровые номера исходных земельных участков	40:26:000043:33
9.1.	Кадастровый номер входящего в состав земельного участка, представляющего собой единое землепользование (номер контура многоконтурного земельного участка), преобразование которого осуществляется	—
9.2.	Кадастровые номера земельных участков, исключаемых из состава измененного (исходного) земельного участка, представляющего собой единое землепользование	—
9.3.	Кадастровый или иной государственный учетный номер (инвентарный) объекта недвижимости, расположенного на измененном земельном участке	—
10.	Условный номер земельного участка	—
11	Учетный номер проекта межевания территории	—
12	Дополнительные сведения об образовании земельного участка	—
13	Сведения о земельных участках (землях общего пользования, территории общего пользования), посредством которых обеспечивается доступ	40:26:000043:33
14.	Иные сведения	—

4. Пояснения к сведениям об образуемом земельном участке **40:26:000043:33:ЗУ103** **:**

обозначение земельного участка

1.	

1. Сведения о характерных точках границ образуемого земельного участка **40:26:000043:33:ЗУ104** **:**

обозначение земельного участка

КАРТА-ПЛАН ТЕРРИТОРИИ

Сведения об образуемых земельных участках

Система координат МСК-40

Зона № 1

Обозначение характерных точек границ	Координаты, м		Метод определения координат	Формулы, примененные для расчета средней квадратической погрешности определения координат характерных точек границ (M_t), с подставленными в такие формулы значениями и итоговые (вычисленные) значения M_t, м	Описание закрепления точки
	X	Y			
1	2	3	4	5	6
н226У	437196,63	1297906,86	Метод спутниковых геодезических измерений (определений)	$M_t = \sqrt{m_0^2 + m_1^2}$	—
н222У	437199,54	1297908,39	Метод спутниковых геодезических измерений (определений)	$M_t = \sqrt{m_0^2 + m_1^2}$	—
н221У	437196,77	1297913,68	Метод спутниковых геодезических измерений (определений)	$M_t = \sqrt{m_0^2 + m_1^2}$	—
н220У	437196,37	1297913,47	Метод спутниковых геодезических измерений (определений)	$M_t = \sqrt{m_0^2 + m_1^2}$	—
н225У	437193,83	1297912,12	Метод спутниковых геодезических измерений (определений)	$M_t = \sqrt{m_0^2 + m_1^2}$	—
н226У	437196,63	1297906,86	Метод спутниковых геодезических измерений (определений)	$M_t = \sqrt{m_0^2 + m_1^2}$	—

2. Сведения о частях границ образуемого земельного участка **40:26:000043:33:ЗУ104** :

обозначение земельного участка

Обозначение части границ		Горизонтальное проложение (S), м	Описание прохождения части границ	Сведения о согласовании местоположения границ (согласовано/спорное)
от т.	до т.			
1	2	3	4	5
н226У	н222У	3,29	—	—
н222У	н221У	5,97	—	—
н221У	н220У	0,45	—	—
н220У	н225У	2,88	—	—
н225У	н226У	5,96	—	—

3. Сведения о характеристиках образуемого земельного участка **40:26:000043:33:ЗУ104** :

обозначение земельного участка

№ п/п	Наименование характеристик земельного участка	Значение характеристики
1	2	3

КАРТА-ПЛАН ТЕРРИТОРИИ

Сведения об образуемых земельных участках

1	2	3
1.	Адрес земельного участка	—
1.1.	Сведения о местоположении земельного участка (при отсутствии адреса) в структурированном в соответствии с федеральной информационной адресной системой виде	Калужская обл., г. Калуга
1.2.	Дополнительные сведения о местоположении земельного участка	—
2	Категория земель	Земли населенных пунктов
3	Вид (виды) разрешенного использования	Хранение автотранспорта
3.1.	Дополнительные сведения об использовании земельного участка	—
4.	Реестровый номер границ территориальной зоны или в случае отсутствия такого реестрового номера ее индивидуальное обозначение (вид, тип, номер, индекс)	—
5.	Площадь земельного участка ± величина предельной погрешности определения (вычисления) площади (**Р ± ΔР**), **м²**	20±2
6.	Формула, примененная для вычисления предельной погрешности определения площади земельного участка, с подставленными значениями и итоговые (вычисленные) значения (**ΔР**), м2	$\Delta P = 3{,}5 \cdot M_t \cdot \sqrt{P_{док}} = 3{,}5 \cdot 0{,}10 \cdot \sqrt{20} = 2$
7.	Предельный минимальный и максимальный размеры земельного участка (**Рмин и Рмакс), м²**	—
8.	Кадастровый или иной государственный учетный номер (инвентарный) объекта недвижимости, расположенного на образуемом земельном участке	—
9.	Кадастровые номера исходных земельных участков	40:26:000043:33
9.1.	Кадастровый номер входящего в состав земельного участка, представляющего собой единое землепользование (номер контура многоконтурного земельного участка), преобразование которого осуществляется	—
9.2.	Кадастровые номера земельных участков, исключаемых из состава измененного (исходного) земельного участка, представляющего собой единое землепользование	—
9.3.	Кадастровый или иной государственный учетный номер (инвентарный) объекта недвижимости, расположенного на измененном земельном участке	—
10.	Условный номер земельного участка	—
11	Учетный номер проекта межевания территории	—
12	Дополнительные сведения об образовании земельного участка	—
13	Сведения о земельных участках (землях общего пользования, территории общего пользования), посредством которых обеспечивается доступ	40:26:000043:33
14.	Иные сведения	—

4. Пояснения к сведениям об образуемом земельном участке **40:26:000043:33:ЗУ104** **:**

обозначение земельного участка

1.	

1. Сведения о характерных точках границ образуемого земельного участка **40:26:000043:33:ЗУ105** **:**

обозначение земельного участка

КАРТА-ПЛАН ТЕРРИТОРИИ

Сведения об образуемых земельных участках

Система координат МСК-40

Зона № 1

Обозначение характерных точек границ	Координаты, м		Метод определения координат	Формулы, примененные для расчета средней квадратической погрешности определения координат характерных точек границ (M_t), с подставленными в такие формулы значениями и итоговые (вычисленные) значения M_t, м	Описание закрепления точки
	X	Y			
1	2	3	4	5	6
н227У	437193,28	1297905,19	Метод спутниковых геодезических измерений (определений)	$M_t = \sqrt{m_0^2 + m_1^2}$	—
н226У	437196,63	1297906,86	Метод спутниковых геодезических измерений (определений)	$M_t = \sqrt{m_0^2 + m_1^2}$	—
н225У	437193,83	1297912,12	Метод спутниковых геодезических измерений (определений)	$M_t = \sqrt{m_0^2 + m_1^2}$	—
н224У	437193,27	1297911,83	Метод спутниковых геодезических измерений (определений)	$M_t = \sqrt{m_0^2 + m_1^2}$	—
н228У	437190,53	1297910,37	Метод спутниковых геодезических измерений (определений)	$M_t = \sqrt{m_0^2 + m_1^2}$	—
н227У	437193,28	1297905,19	Метод спутниковых геодезических измерений (определений)	$M_t = \sqrt{m_0^2 + m_1^2}$	—

2. Сведения о частях границ образуемого земельного участка **40:26:000043:33:ЗУ105** :

обозначение земельного участка

Обозначение части границ		Горизонтальное проложение (S), м	Описание прохождения части границ	Сведения о согласовании местоположения границ (согласовано/спорное)
от т.	до т.			
1	2	3	4	5
н227У	н226У	3,74	—	—
н226У	н225У	5,96	—	—
н225У	н224У	0,63	—	—
н224У	н228У	3,10	—	—
н228У	н227У	5,86	—	—

3. Сведения о характеристиках образуемого земельного участка **40:26:000043:33:ЗУ105** :

обозначение земельного участка

№ п/п	Наименование характеристик земельного участка	Значение характеристики
1	2	3

КАРТА-ПЛАН ТЕРРИТОРИИ

Сведения об образуемых земельных участках

1	2	3
1.	Адрес земельного участка	—
1.1.	Сведения о местоположении земельного участка (при отсутствии адреса) в структурированном в соответствии с федеральной информационной адресной системой виде	Калужская обл., г. Калуга
1.2.	Дополнительные сведения о местоположении земельного участка	—
2	Категория земель	Земли населенных пунктов
3	Вид (виды) разрешенного использования	Хранение автотранспорта
3.1.	Дополнительные сведения об использовании земельного участка	—
4.	Реестровый номер границ территориальной зоны или в случае отсутствия такого реестрового номера ее индивидуальное обозначение (вид, тип, номер, индекс)	—
5.	Площадь земельного участка ± величина предельной погрешности определения (вычисления) площади (**Р ± ΔР**), **м²**	22±2
6.	Формула, примененная для вычисления предельной погрешности определения площади земельного участка, с подставленными значениями и итоговые (вычисленные) значения (**ΔР**), м2	$\Delta P = 3{,}5 \cdot M_t \cdot \sqrt{P_{док}} = 3{,}5 \cdot 0{,}10 \cdot \sqrt{22} = 2$
7.	Предельный минимальный и максимальный размеры земельного участка (**Рмин и Рмакс), м²**	—
8.	Кадастровый или иной государственный учетный номер (инвентарный) объекта недвижимости, расположенного на образуемом земельном участке	—
9.	Кадастровые номера исходных земельных участков	40:26:000043:33
9.1.	Кадастровый номер входящего в состав земельного участка, представляющего собой единое землепользование (номер контура многоконтурного земельного участка), преобразование которого осуществляется	—
9.2.	Кадастровые номера земельных участков, исключаемых из состава измененного (исходного) земельного участка, представляющего собой единое землепользование	—
9.3.	Кадастровый или иной государственный учетный номер (инвентарный) объекта недвижимости, расположенного на измененном земельном участке	—
10.	Условный номер земельного участка	—
11	Учетный номер проекта межевания территории	—
12	Дополнительные сведения об образовании земельного участка	—
13	Сведения о земельных участках (землях общего пользования, территории общего пользования), посредством которых обеспечивается доступ	40:26:000043:33
14.	Иные сведения	—

4. Пояснения к сведениям об образуемом земельном участке **40:26:000043:33:ЗУ105** **:**

обозначение земельного участка

1.	

1. Сведения о характерных точках границ образуемого земельного участка **40:26:000043:33:ЗУ106** **:**

обозначение земельного участка

КАРТА-ПЛАН ТЕРРИТОРИИ

Сведения об образуемых земельных участках

Система координат МСК-40

Зона № 1

Обозначение характерных точек границ	Координаты, м		Метод определения координат	Формулы, примененные для расчета средней квадратической погрешности определения координат характерных точек границ (M_t), с подставленными в такие формулы значениями и итоговые (вычисленные) значения M_t, м	Описание закрепления точки
	X	Y			
1	2	3	4	5	6
н224У	437193,27	1297911,83	Метод спутниковых геодезических измерений (определений)	$M_t = \sqrt{m_0^2 + m_1^2}$	—
н223У	437190,32	1297917,39	Метод спутниковых геодезических измерений (определений)	$M_t = \sqrt{m_0^2 + m_1^2}$	—
н229У	437187,16	1297915,67	Метод спутниковых геодезических измерений (определений)	$M_t = \sqrt{m_0^2 + m_1^2}$	—
н230У	437190,09	1297910,14	Метод спутниковых геодезических измерений (определений)	$M_t = \sqrt{m_0^2 + m_1^2}$	—
н228У	437190,53	1297910,37	Метод спутниковых геодезических измерений (определений)	$M_t = \sqrt{m_0^2 + m_1^2}$	—
н224У	437193,27	1297911,83	Метод спутниковых геодезических измерений (определений)	$M_t = \sqrt{m_0^2 + m_1^2}$	—

2. Сведения о частях границ образуемого земельного участка **40:26:000043:33:ЗУ106** :

обозначение земельного участка

Обозначение части границ		Горизонтальное проложение (S), м	Описание прохождения части границ	Сведения о согласовании местоположения границ (согласовано/спорное)
от т.	до т.			
1	2	3	4	5
н224У	н223У	6,29	—	—
н223У	н229У	3,60	—	—
н229У	н230У	6,26	—	—
н230У	н228У	0,50	—	—
н228У	н224У	3,10	—	—

3. Сведения о характеристиках образуемого земельного участка **40:26:000043:33:ЗУ106** :

обозначение земельного участка

№ п/п	Наименование характеристик земельного участка	Значение характеристики
1	2	3

КАРТА-ПЛАН ТЕРРИТОРИИ

Сведения об образуемых земельных участках

1	2	3
1.	Адрес земельного участка	—
1.1.	Сведения о местоположении земельного участка (при отсутствии адреса) в структурированном в соответствии с федеральной информационной адресной системой виде	Калужская обл., г. Калуга
1.2.	Дополнительные сведения о местоположении земельного участка	—
2	Категория земель	Земли населенных пунктов
3	Вид (виды) разрешенного использования	Хранение автотранспорта
3.1.	Дополнительные сведения об использовании земельного участка	—
4.	Реестровый номер границ территориальной зоны или в случае отсутствия такого реестрового номера ее индивидуальное обозначение (вид, тип, номер, индекс)	—
5.	Площадь земельного участка ± величина предельной погрешности определения (вычисления) площади (**Р ± ΔР**), **м²**	23±2
6.	Формула, примененная для вычисления предельной погрешности определения площади земельного участка, с подставленными значениями и итоговые (вычисленные) значения (**ΔР**), м2	$\Delta P = 3{,}5 \cdot M_t \cdot \sqrt{P_{док}} = 3{,}5 \cdot 0{,}10 \cdot \sqrt{23} = 2$
7.	Предельный минимальный и максимальный размеры земельного участка (**Рмин и Рмакс), м²**	—
8.	Кадастровый или иной государственный учетный номер (инвентарный) объекта недвижимости, расположенного на образуемом земельном участке	—
9.	Кадастровые номера исходных земельных участков	40:26:000043:33
9.1.	Кадастровый номер входящего в состав земельного участка, представляющего собой единое землепользование (номер контура многоконтурного земельного участка), преобразование которого осуществляется	—
9.2.	Кадастровые номера земельных участков, исключаемых из состава измененного (исходного) земельного участка, представляющего собой единое землепользование	—
9.3.	Кадастровый или иной государственный учетный номер (инвентарный) объекта недвижимости, расположенного на измененном земельном участке	—
10.	Условный номер земельного участка	—
11	Учетный номер проекта межевания территории	—
12	Дополнительные сведения об образовании земельного участка	—
13	Сведения о земельных участках (землях общего пользования, территории общего пользования), посредством которых обеспечивается доступ	40:26:000043:33
14.	Иные сведения	—

4. Пояснения к сведениям об образуемом земельном участке **40:26:000043:33:ЗУ106** **:**

обозначение земельного участка

1.	

1. Сведения о характерных точках границ образуемого земельного участка **40:26:000043:33:ЗУ107** **:**

обозначение земельного участка

КАРТА-ПЛАН ТЕРРИТОРИИ

Сведения об образуемых земельных участках

Система координат МСК-40

Зона № 1

Обозначение характерных точек границ	Координаты, м		Метод определения координат	Формулы, примененные для расчета средней квадратической погрешности определения координат характерных точек границ (M_t), с подставленными в такие формулы значениями и итоговые (вычисленные) значения M_t, м	Описание закрепления точки
	X	Y			
1	2	3	4	5	6
н231У	437189,88	1297903,29	Метод спутниковых геодезических измерений (определений)	$M_t = \sqrt{m_0^2 + m_1^2}$	—
н232У	437193,28	1297905,19	Метод спутниковых геодезических измерений (определений)	$M_t = \sqrt{m_0^2 + m_1^2}$	—
н228У	437190,53	1297910,37	Метод спутниковых геодезических измерений (определений)	$M_t = \sqrt{m_0^2 + m_1^2}$	—
н230У	437190,09	1297910,14	Метод спутниковых геодезических измерений (определений)	$M_t = \sqrt{m_0^2 + m_1^2}$	—
н233У	437187,06	1297908,54	Метод спутниковых геодезических измерений (определений)	$M_t = \sqrt{m_0^2 + m_1^2}$	—
н231У	437189,88	1297903,29	Метод спутниковых геодезических измерений (определений)	$M_t = \sqrt{m_0^2 + m_1^2}$	—

2. Сведения о частях границ образуемого земельного участка **40:26:000043:33:ЗУ107** :

обозначение земельного участка

Обозначение части границ		Горизонтальное проложение (S), м	Описание прохождения части границ	Сведения о согласовании местоположения границ (согласовано/спорное)
от т.	до т.			
1	2	3	4	5
н231У	н232У	3,89	—	—
н232У	н228У	5,86	—	—
н228У	н230У	0,50	—	—
н230У	н233У	3,43	—	—
н233У	н231У	5,96	—	—

3. Сведения о характеристиках образуемого земельного участка **40:26:000043:33:ЗУ107** :

обозначение земельного участка

№ п/п	Наименование характеристик земельного участка	Значение характеристики
1	2	3

КАРТА-ПЛАН ТЕРРИТОРИИ

Сведения об образуемых земельных участках

1	2	3
1.	Адрес земельного участка	—
1.1.	Сведения о местоположении земельного участка (при отсутствии адреса) в структурированном в соответствии с федеральной информационной адресной системой виде	Калужская обл., г. Калуга
1.2.	Дополнительные сведения о местоположении земельного участка	—
2	Категория земель	Земли населенных пунктов
3	Вид (виды) разрешенного использования	Хранение автотранспорта
3.1.	Дополнительные сведения об использовании земельного участка	—
4.	Реестровый номер границ территориальной зоны или в случае отсутствия такого реестрового номера ее индивидуальное обозначение (вид, тип, номер, индекс)	—
5.	Площадь земельного участка ± величина предельной погрешности определения (вычисления) площади (**Р ± ΔР**), **м²**	23±2
6.	Формула, примененная для вычисления предельной погрешности определения площади земельного участка, с подставленными значениями и итоговые (вычисленные) значения (**ΔР**), м2	$\Delta P = 3{,}5 \cdot M_t \cdot \sqrt{P_{док}} = 3{,}5 \cdot 0{,}10 \cdot \sqrt{23} = 2$
7.	Предельный минимальный и максимальный размеры земельного участка (**Рмин и Рмакс), м²**	—
8.	Кадастровый или иной государственный учетный номер (инвентарный) объекта недвижимости, расположенного на образуемом земельном участке	—
9.	Кадастровые номера исходных земельных участков	40:26:000043:33
9.1.	Кадастровый номер входящего в состав земельного участка, представляющего собой единое землепользование (номер контура многоконтурного земельного участка), преобразование которого осуществляется	—
9.2.	Кадастровые номера земельных участков, исключаемых из состава измененного (исходного) земельного участка, представляющего собой единое землепользование	—
9.3.	Кадастровый или иной государственный учетный номер (инвентарный) объекта недвижимости, расположенного на измененном земельном участке	—
10.	Условный номер земельного участка	—
11	Учетный номер проекта межевания территории	—
12	Дополнительные сведения об образовании земельного участка	—
13	Сведения о земельных участках (землях общего пользования, территории общего пользования), посредством которых обеспечивается доступ	40:26:000043:33
14.	Иные сведения	—

4. Пояснения к сведениям об образуемом земельном участке **40:26:000043:33:ЗУ107** **:**

обозначение земельного участка

1.	

1. Сведения о характерных точках границ образуемого земельного участка **40:26:000043:33:ЗУ108** **:**

обозначение земельного участка

КАРТА-ПЛАН ТЕРРИТОРИИ

Сведения об образуемых земельных участках

Система координат МСК-40

Зона № 1

Обозначение характерных точек границ	Координаты, м		Метод определения координат	Формулы, примененные для расчета средней квадратической погрешности определения координат характерных точек границ (M_t), с подставленными в такие формулы значениями и итоговые (вычисленные) значения M_t, м	Описание закрепления точки
	X	Y			
1	2	3	4	5	6
н234У	437186,36	1297901,40	Метод спутниковых геодезических измерений (определений)	$M_t = \sqrt{m_0^2 + m_1^2}$	—
н231У	437189,88	1297903,29	Метод спутниковых геодезических измерений (определений)	$M_t = \sqrt{m_0^2 + m_1^2}$	—
н233У	437187,06	1297908,54	Метод спутниковых геодезических измерений (определений)	$M_t = \sqrt{m_0^2 + m_1^2}$	—
н235У	437183,84	1297906,84	Метод спутниковых геодезических измерений (определений)	$M_t = \sqrt{m_0^2 + m_1^2}$	—
н236У	437183,56	1297906,69	Метод спутниковых геодезических измерений (определений)	$M_t = \sqrt{m_0^2 + m_1^2}$	—
н234У	437186,36	1297901,40	Метод спутниковых геодезических измерений (определений)	$M_t = \sqrt{m_0^2 + m_1^2}$	—

2. Сведения о частях границ образуемого земельного участка **40:26:000043:33:ЗУ108** :

обозначение земельного участка

Обозначение части границ		Горизонтальное проложение (S), м	Описание прохождения части границ	Сведения о согласовании местоположения границ (согласовано/спорное)
от т.	до т.			
1	2	3	4	5
н234У	н231У	4,00	—	—
н231У	н233У	5,96	—	—
н233У	н235У	3,64	—	—
н235У	н236У	0,32	—	—
н236У	н234У	5,99	—	—

3. Сведения о характеристиках образуемого земельного участка **40:26:000043:33:ЗУ108** :

обозначение земельного участка

№ п/п	Наименование характеристик земельного участка	Значение характеристики
1	2	3

КАРТА-ПЛАН ТЕРРИТОРИИ

Сведения об образуемых земельных участках

1	2	3
1.	Адрес земельного участка	—
1.1.	Сведения о местоположении земельного участка (при отсутствии адреса) в структурированном в соответствии с федеральной информационной адресной системой виде	Калужская обл., г. Калуга
1.2.	Дополнительные сведения о местоположении земельного участка	—
2	Категория земель	Земли населенных пунктов
3	Вид (виды) разрешенного использования	Хранение автотранспорта
3.1.	Дополнительные сведения об использовании земельного участка	—
4.	Реестровый номер границ территориальной зоны или в случае отсутствия такого реестрового номера ее индивидуальное обозначение (вид, тип, номер, индекс)	—
5.	Площадь земельного участка ± величина предельной погрешности определения (вычисления) площади (**Р ± ΔР**), **м²**	24±2
6.	Формула, примененная для вычисления предельной погрешности определения площади земельного участка, с подставленными значениями и итоговые (вычисленные) значения (**ΔР**), м2	$\Delta P = 3{,}5 \cdot M_t \cdot \sqrt{P_{док}} = 3{,}5 \cdot 0{,}10 \cdot \sqrt{24} = 2$
7.	Предельный минимальный и максимальный размеры земельного участка (**Рмин и Рмакс), м²**	—
8.	Кадастровый или иной государственный учетный номер (инвентарный) объекта недвижимости, расположенного на образуемом земельном участке	—
9.	Кадастровые номера исходных земельных участков	40:26:000043:33
9.1.	Кадастровый номер входящего в состав земельного участка, представляющего собой единое землепользование (номер контура многоконтурного земельного участка), преобразование которого осуществляется	—
9.2.	Кадастровые номера земельных участков, исключаемых из состава измененного (исходного) земельного участка, представляющего собой единое землепользование	—
9.3.	Кадастровый или иной государственный учетный номер (инвентарный) объекта недвижимости, расположенного на измененном земельном участке	—
10.	Условный номер земельного участка	—
11	Учетный номер проекта межевания территории	—
12	Дополнительные сведения об образовании земельного участка	—
13	Сведения о земельных участках (землях общего пользования, территории общего пользования), посредством которых обеспечивается доступ	40:26:000043:33
14.	Иные сведения	—

4. Пояснения к сведениям об образуемом земельном участке **40:26:000043:33:ЗУ108** **:**

обозначение земельного участка

1.	

1. Сведения о характерных точках границ образуемого земельного участка **40:26:000043:33:ЗУ109** **:**

обозначение земельного участка

КАРТА-ПЛАН ТЕРРИТОРИИ

Сведения об образуемых земельных участках

Система координат МСК-40

Зона № 1

Обозначение характерных точек границ	Координаты, м		Метод определения координат	Формулы, примененные для расчета средней квадратической погрешности определения координат характерных точек границ (M_t), с подставленными в такие формулы значениями и итоговые (вычисленные) значения M_t, м	Описание закрепления точки
	X	Y			
1	2	3	4	5	6
н230У	437190,09	1297910,14	Метод спутниковых геодезических измерений (определений)	$M_t = \sqrt{m_0^2 + m_1^2}$	—
н229У	437187,16	1297915,67	Метод спутниковых геодезических измерений (определений)	$M_t = \sqrt{m_0^2 + m_1^2}$	—
н237У	437184,18	1297914,01	Метод спутниковых геодезических измерений (определений)	$M_t = \sqrt{m_0^2 + m_1^2}$	—
н238У	437187,06	1297908,54	Метод спутниковых геодезических измерений (определений)	$M_t = \sqrt{m_0^2 + m_1^2}$	—
н230У	437190,09	1297910,14	Метод спутниковых геодезических измерений (определений)	$M_t = \sqrt{m_0^2 + m_1^2}$	—

2. Сведения о частях границ образуемого земельного участка **40:26:000043:33:ЗУ109** :

обозначение земельного участка

Обозначение части границ		Горизонтальное проложение (S), м	Описание прохождения части границ	Сведения о согласовании местоположения границ (согласовано/спорное)
от т.	до т.			
1	2	3	4	5
н230У	н229У	6,26	—	—
н229У	н237У	3,41	—	—
н237У	н238У	6,18	—	—
н238У	н230У	3,43	—	—

3. Сведения о характеристиках образуемого земельного участка **40:26:000043:33:ЗУ109** :

обозначение земельного участка

№ п/п	Наименование характеристик земельного участка	Значение характеристики
1	2	3
1.	Адрес земельного участка	—
1.1.	Сведения о местоположении земельного участка (при отсутствии адреса) в структурированном в соответствии с федеральной информационной адресной системой виде	Калужская обл., г. Калуга

КАРТА-ПЛАН ТЕРРИТОРИИ

Сведения об образуемых земельных участках

1	2	3
1.2.	Дополнительные сведения о местоположении земельного участка	—
2	Категория земель	Земли населенных пунктов
3	Вид (виды) разрешенного использования	Хранение автотранспорта
3.1.	Дополнительные сведения об использовании земельного участка	—
4.	Реестровый номер границ территориальной зоны или в случае отсутствия такого реестрового номера ее индивидуальное обозначение (вид, тип, номер, индекс)	—
5.	Площадь земельного участка ± величина предельной погрешности определения (вычисления) площади (**Р ± ΔР**), **м²**	21±2
6.	Формула, примененная для вычисления предельной погрешности определения площади земельного участка, с подставленными значениями и итоговые (вычисленные) значения (**ΔР**), м2	$\Delta P = 3{,}5 \cdot M_t \cdot \sqrt{P_{док}} = 3{,}5 \cdot 0{,}10 \cdot \sqrt{21} = 2$
7.	Предельный минимальный и максимальный размеры земельного участка (**Рмин и Рмакс), м²**	—
8.	Кадастровый или иной государственный учетный номер (инвентарный) объекта недвижимости, расположенного на образуемом земельном участке	—
9.	Кадастровые номера исходных земельных участков	40:26:000043:33
9.1.	Кадастровый номер входящего в состав земельного участка, представляющего собой единое землепользование (номер контура многоконтурного земельного участка), преобразование которого осуществляется	—
9.2.	Кадастровые номера земельных участков, исключаемых из состава измененного (исходного) земельного участка, представляющего собой единое землепользование	—
9.3.	Кадастровый или иной государственный учетный номер (инвентарный) объекта недвижимости, расположенного на измененном земельном участке	—
10.	Условный номер земельного участка	—
11	Учетный номер проекта межевания территории	—
12	Дополнительные сведения об образовании земельного участка	—
13	Сведения о земельных участках (землях общего пользования, территории общего пользования), посредством которых обеспечивается доступ	40:26:000043:33
14.	Иные сведения	—

4. Пояснения к сведениям об образуемом земельном участке **40:26:000043:33:ЗУ109** **:**

обозначение земельного участка

1.	

1. Сведения о характерных точках границ образуемого земельного участка **40:26:000043:33:ЗУ110** **:**

обозначение земельного участка

КАРТА-ПЛАН ТЕРРИТОРИИ

Сведения об образуемых земельных участках

Система координат МСК-40

Зона № 1

Обозначение характерных точек границ	Координаты, м		Метод определения координат	Формулы, примененные для расчета средней квадратической погрешности определения координат характерных точек границ (M_t), с подставленными в такие формулы значениями и итоговые (вычисленные) значения M_t, м	Описание закрепления точки
	X	Y			
1	2	3	4	5	6
н235У	437183,84	1297906,84	Метод спутниковых геодезических измерений (определений)	$M_t = \sqrt{m_0^2 + m_1^2}$	—
н238У	437187,06	1297908,54	Метод спутниковых геодезических измерений (определений)	$M_t = \sqrt{m_0^2 + m_1^2}$	—
н237У	437184,18	1297914,01	Метод спутниковых геодезических измерений (определений)	$M_t = \sqrt{m_0^2 + m_1^2}$	—
н239У	437180,95	1297912,28	Метод спутниковых геодезических измерений (определений)	$M_t = \sqrt{m_0^2 + m_1^2}$	—
н235У	437183,84	1297906,84	Метод спутниковых геодезических измерений (определений)	$M_t = \sqrt{m_0^2 + m_1^2}$	—

2. Сведения о частях границ образуемого земельного участка **40:26:000043:33:ЗУ110** :

обозначение земельного участка

Обозначение части границ		Горизонтальное проложение (S), м	Описание прохождения части границ	Сведения о согласовании местоположения границ (согласовано/спорное)
от т.	до т.			
1	2	3	4	5
н235У	н238У	3,64	—	—
н238У	н237У	6,18	—	—
н237У	н239У	3,66	—	—
н239У	н235У	6,16	—	—

3. Сведения о характеристиках образуемого земельного участка **40:26:000043:33:ЗУ110** :

обозначение земельного участка

№ п/п	Наименование характеристик земельного участка	Значение характеристики
1	2	3
1.	Адрес земельного участка	—
1.1.	Сведения о местоположении земельного участка (при отсутствии адреса) в структурированном в соответствии с федеральной информационной адресной системой виде	Калужская обл., г. Калуга

КАРТА-ПЛАН ТЕРРИТОРИИ

Сведения об образуемых земельных участках

1	2	3
1.2.	Дополнительные сведения о местоположении земельного участка	—
2	Категория земель	Земли населенных пунктов
3	Вид (виды) разрешенного использования	Хранение автотранспорта
3.1.	Дополнительные сведения об использовании земельного участка	—
4.	Реестровый номер границ территориальной зоны или в случае отсутствия такого реестрового номера ее индивидуальное обозначение (вид, тип, номер, индекс)	—
5.	Площадь земельного участка ± величина предельной погрешности определения (вычисления) площади (**Р ± ΔР**), **м²**	23±2
6.	Формула, примененная для вычисления предельной погрешности определения площади земельного участка, с подставленными значениями и итоговые (вычисленные) значения (**ΔР**), м2	$\Delta P = 3{,}5 \cdot M_t \cdot \sqrt{P_{док}} = 3{,}5 \cdot 0{,}10 \cdot \sqrt{23} = 2$
7.	Предельный минимальный и максимальный размеры земельного участка (**Рмин и Рмакс), м²**	—
8.	Кадастровый или иной государственный учетный номер (инвентарный) объекта недвижимости, расположенного на образуемом земельном участке	—
9.	Кадастровые номера исходных земельных участков	40:26:000043:33
9.1.	Кадастровый номер входящего в состав земельного участка, представляющего собой единое землепользование (номер контура многоконтурного земельного участка), преобразование которого осуществляется	—
9.2.	Кадастровые номера земельных участков, исключаемых из состава измененного (исходного) земельного участка, представляющего собой единое землепользование	—
9.3.	Кадастровый или иной государственный учетный номер (инвентарный) объекта недвижимости, расположенного на измененном земельном участке	—
10.	Условный номер земельного участка	—
11	Учетный номер проекта межевания территории	—
12	Дополнительные сведения об образовании земельного участка	—
13	Сведения о земельных участках (землях общего пользования, территории общего пользования), посредством которых обеспечивается доступ	40:26:000043:33
14.	Иные сведения	—

4. Пояснения к сведениям об образуемом земельном участке **40:26:000043:33:ЗУ110** **:**

обозначение земельного участка

1.	

1. Сведения о характерных точках границ образуемого земельного участка **40:26:000043:33:ЗУ111** **:**

обозначение земельного участка

КАРТА-ПЛАН ТЕРРИТОРИИ

Сведения об образуемых земельных участках

Система координат МСК-40

Зона № 1

Обозначение характерных точек границ	Координаты, м		Метод определения координат	Формулы, примененные для расчета средней квадратической погрешности определения координат характерных точек границ (M_t), с подставленными в такие формулы значениями и итоговые (вычисленные) значения M_t, м	Описание закрепления точки
	X	Y			
1	2	3	4	5	6
н240У	437183,15	1297899,73	Метод спутниковых геодезических измерений (определений)	$M_t = \sqrt{m_0^2 + m_1^2}$	—
н234У	437186,36	1297901,40	Метод спутниковых геодезических измерений (определений)	$M_t = \sqrt{m_0^2 + m_1^2}$	—
н236У	437183,56	1297906,69	Метод спутниковых геодезических измерений (определений)	$M_t = \sqrt{m_0^2 + m_1^2}$	—
н241У	437180,90	1297905,28	Метод спутниковых геодезических измерений (определений)	$M_t = \sqrt{m_0^2 + m_1^2}$	—
н242У	437180,37	1297905,00	Метод спутниковых геодезических измерений (определений)	$M_t = \sqrt{m_0^2 + m_1^2}$	—
н240У	437183,15	1297899,73	Метод спутниковых геодезических измерений (определений)	$M_t = \sqrt{m_0^2 + m_1^2}$	—

2. Сведения о частях границ образуемого земельного участка **40:26:000043:33:ЗУ111** :

обозначение земельного участка

Обозначение части границ		Горизонтальное проложение (S), м	Описание прохождения части границ	Сведения о согласовании местоположения границ (согласовано/спорное)
от т.	до т.			
1	2	3	4	5
н240У	н234У	3,62	—	—
н234У	н236У	5,99	—	—
н236У	н241У	3,01	—	—
н241У	н242У	0,60	—	—
н242У	н240У	5,96	—	—

3. Сведения о характеристиках образуемого земельного участка **40:26:000043:33:ЗУ111** :

обозначение земельного участка

№ п/п	Наименование характеристик земельного участка	Значение характеристики
1	2	3

КАРТА-ПЛАН ТЕРРИТОРИИ

Сведения об образуемых земельных участках

1	2	3
1.	Адрес земельного участка	—
1.1.	Сведения о местоположении земельного участка (при отсутствии адреса) в структурированном в соответствии с федеральной информационной адресной системой виде	Калужская обл., г. Калуга
1.2.	Дополнительные сведения о местоположении земельного участка	—
2	Категория земель	Земли населенных пунктов
3	Вид (виды) разрешенного использования	Хранение автотранспорта
3.1.	Дополнительные сведения об использовании земельного участка	—
4.	Реестровый номер границ территориальной зоны или в случае отсутствия такого реестрового номера ее индивидуальное обозначение (вид, тип, номер, индекс)	—
5.	Площадь земельного участка ± величина предельной погрешности определения (вычисления) площади (**Р ± ΔР**), **м²**	22±2
6.	Формула, примененная для вычисления предельной погрешности определения площади земельного участка, с подставленными значениями и итоговые (вычисленные) значения (**ΔР**), м2	$\Delta P = 3{,}5 \cdot M_t \cdot \sqrt{P_{док}} = 3{,}5 \cdot 0{,}10 \cdot \sqrt{22} = 2$
7.	Предельный минимальный и максимальный размеры земельного участка (**Рмин и Рмакс), м²**	—
8.	Кадастровый или иной государственный учетный номер (инвентарный) объекта недвижимости, расположенного на образуемом земельном участке	—
9.	Кадастровые номера исходных земельных участков	40:26:000043:33
9.1.	Кадастровый номер входящего в состав земельного участка, представляющего собой единое землепользование (номер контура многоконтурного земельного участка), преобразование которого осуществляется	—
9.2.	Кадастровые номера земельных участков, исключаемых из состава измененного (исходного) земельного участка, представляющего собой единое землепользование	—
9.3.	Кадастровый или иной государственный учетный номер (инвентарный) объекта недвижимости, расположенного на измененном земельном участке	—
10.	Условный номер земельного участка	—
11	Учетный номер проекта межевания территории	—
12	Дополнительные сведения об образовании земельного участка	—
13	Сведения о земельных участках (землях общего пользования, территории общего пользования), посредством которых обеспечивается доступ	40:26:000043:33
14.	Иные сведения	—

4. Пояснения к сведениям об образуемом земельном участке **40:26:000043:33:ЗУ111** **:**

обозначение земельного участка

1.	

1. Сведения о характерных точках границ образуемого земельного участка **40:26:000043:33:ЗУ112** **:**

обозначение земельного участка

КАРТА-ПЛАН ТЕРРИТОРИИ

Сведения об образуемых земельных участках

Система координат МСК-40

Зона № 1

Обозначение характерных точек границ	Координаты, м		Метод определения координат	Формулы, примененные для расчета средней квадратической погрешности определения координат характерных точек границ (M_t), с подставленными в такие формулы значениями и итоговые (вычисленные) значения M_t, м	Описание закрепления точки
	X	Y			
1	2	3	4	5	6
н235У	437183,84	1297906,84	Метод спутниковых геодезических измерений (определений)	$M_t = \sqrt{m_0^2 + m_1^2}$	—
н239У	437180,95	1297912,28	Метод спутниковых геодезических измерений (определений)	$M_t = \sqrt{m_0^2 + m_1^2}$	—
н243У	437177,97	1297910,82	Метод спутниковых геодезических измерений (определений)	$M_t = \sqrt{m_0^2 + m_1^2}$	—
н241У	437180,90	1297905,28	Метод спутниковых геодезических измерений (определений)	$M_t = \sqrt{m_0^2 + m_1^2}$	—
н236У	437183,56	1297906,69	Метод спутниковых геодезических измерений (определений)	$M_t = \sqrt{m_0^2 + m_1^2}$	—
н235У	437183,84	1297906,84	Метод спутниковых геодезических измерений (определений)	$M_t = \sqrt{m_0^2 + m_1^2}$	—

2. Сведения о частях границ образуемого земельного участка **40:26:000043:33:ЗУ112** :

обозначение земельного участка

Обозначение части границ		Горизонтальное проложение (S), м	Описание прохождения части границ	Сведения о согласовании местоположения границ (согласовано/спорное)
от т.	до т.			
1	2	3	4	5
н235У	н239У	6,16	—	—
н239У	н243У	3,32	—	—
н243У	н241У	6,27	—	—
н241У	н236У	3,01	—	—
н236У	н235У	0,32	—	—

3. Сведения о характеристиках образуемого земельного участка **40:26:000043:33:ЗУ112** :

обозначение земельного участка

№ п/п	Наименование характеристик земельного участка	Значение характеристики
1	2	3

КАРТА-ПЛАН ТЕРРИТОРИИ

Сведения об образуемых земельных участках

1	2	3
1.	Адрес земельного участка	—
1.1.	Сведения о местоположении земельного участка (при отсутствии адреса) в структурированном в соответствии с федеральной информационной адресной системой виде	Калужская обл., г. Калуга
1.2.	Дополнительные сведения о местоположении земельного участка	—
2	Категория земель	Земли населенных пунктов
3	Вид (виды) разрешенного использования	Хранение автотранспорта
3.1.	Дополнительные сведения об использовании земельного участка	—
4.	Реестровый номер границ территориальной зоны или в случае отсутствия такого реестрового номера ее индивидуальное обозначение (вид, тип, номер, индекс)	—
5.	Площадь земельного участка ± величина предельной погрешности определения (вычисления) площади (**Р ± ΔР**), **м²**	21±2
6.	Формула, примененная для вычисления предельной погрешности определения площади земельного участка, с подставленными значениями и итоговые (вычисленные) значения (**ΔР**), м2	$\Delta P = 3{,}5 \cdot M_t \cdot \sqrt{P_{док}} = 3{,}5 \cdot 0{,}10 \cdot \sqrt{21} = 2$
7.	Предельный минимальный и максимальный размеры земельного участка (**Рмин и Рмакс), м²**	—
8.	Кадастровый или иной государственный учетный номер (инвентарный) объекта недвижимости, расположенного на образуемом земельном участке	—
9.	Кадастровые номера исходных земельных участков	40:26:000043:33
9.1.	Кадастровый номер входящего в состав земельного участка, представляющего собой единое землепользование (номер контура многоконтурного земельного участка), преобразование которого осуществляется	—
9.2.	Кадастровые номера земельных участков, исключаемых из состава измененного (исходного) земельного участка, представляющего собой единое землепользование	—
9.3.	Кадастровый или иной государственный учетный номер (инвентарный) объекта недвижимости, расположенного на измененном земельном участке	—
10.	Условный номер земельного участка	—
11	Учетный номер проекта межевания территории	—
12	Дополнительные сведения об образовании земельного участка	—
13	Сведения о земельных участках (землях общего пользования, территории общего пользования), посредством которых обеспечивается доступ	40:26:000043:33
14.	Иные сведения	—

4. Пояснения к сведениям об образуемом земельном участке **40:26:000043:33:ЗУ112** **:**

обозначение земельного участка

1.	

1. Сведения о характерных точках границ образуемого земельного участка **40:26:000043:33:ЗУ113** **:**

обозначение земельного участка

КАРТА-ПЛАН ТЕРРИТОРИИ

Сведения об образуемых земельных участках

Система координат МСК-40

Зона № 1

Обозначение характерных точек границ	Координаты, м		Метод определения координат	Формулы, примененные для расчета средней квадратической погрешности определения координат характерных точек границ (M_t), с подставленными в такие формулы значениями и итоговые (вычисленные) значения M_t, м	Описание закрепления точки
	X	Y			
1	2	3	4	5	6
н241У	437180,90	1297905,28	Метод спутниковых геодезических измерений (определений)	$M_t = \sqrt{m_0^2 + m_1^2}$	—
н243У	437177,97	1297910,82	Метод спутниковых геодезических измерений (определений)	$M_t = \sqrt{m_0^2 + m_1^2}$	—
н244У	437174,48	1297908,94	Метод спутниковых геодезических измерений (определений)	$M_t = \sqrt{m_0^2 + m_1^2}$	—
н245У	437177,39	1297903,43	Метод спутниковых геодезических измерений (определений)	$M_t = \sqrt{m_0^2 + m_1^2}$	—
н242У	437180,37	1297905,00	Метод спутниковых геодезических измерений (определений)	$M_t = \sqrt{m_0^2 + m_1^2}$	—
н241У	437180,90	1297905,28	Метод спутниковых геодезических измерений (определений)	$M_t = \sqrt{m_0^2 + m_1^2}$	—

2. Сведения о частях границ образуемого земельного участка **40:26:000043:33:ЗУ113** :

обозначение земельного участка

Обозначение части границ		Горизонтальное проложение (S), м	Описание прохождения части границ	Сведения о согласовании местоположения границ (согласовано/спорное)
от т.	до т.			
1	2	3	4	5
н241У	н243У	6,27	—	—
н243У	н244У	3,96	—	—
н244У	н245У	6,23	—	—
н245У	н242У	3,37	—	—
н242У	н241У	0,60	—	—

3. Сведения о характеристиках образуемого земельного участка **40:26:000043:33:ЗУ113** :

обозначение земельного участка

№ п/п	Наименование характеристик земельного участка	Значение характеристики
1	2	3

КАРТА-ПЛАН ТЕРРИТОРИИ

Сведения об образуемых земельных участках

1	2	3
1.	Адрес земельного участка	—
1.1.	Сведения о местоположении земельного участка (при отсутствии адреса) в структурированном в соответствии с федеральной информационной адресной системой виде	Калужская обл., г. Калуга
1.2.	Дополнительные сведения о местоположении земельного участка	—
2	Категория земель	Земли населенных пунктов
3	Вид (виды) разрешенного использования	Хранение автотранспорта
3.1.	Дополнительные сведения об использовании земельного участка	—
4.	Реестровый номер границ территориальной зоны или в случае отсутствия такого реестрового номера ее индивидуальное обозначение (вид, тип, номер, индекс)	—
5.	Площадь земельного участка ± величина предельной погрешности определения (вычисления) площади (**Р ± ΔР**), **м²**	25±2
6.	Формула, примененная для вычисления предельной погрешности определения площади земельного участка, с подставленными значениями и итоговые (вычисленные) значения (**ΔР**), м2	$\Delta P = 3{,}5 \cdot M_t \cdot \sqrt{P_{док}} = 3{,}5 \cdot 0{,}10 \cdot \sqrt{25} = 2$
7.	Предельный минимальный и максимальный размеры земельного участка (**Рмин и Рмакс), м²**	—
8.	Кадастровый или иной государственный учетный номер (инвентарный) объекта недвижимости, расположенного на образуемом земельном участке	—
9.	Кадастровые номера исходных земельных участков	40:26:000043:33
9.1.	Кадастровый номер входящего в состав земельного участка, представляющего собой единое землепользование (номер контура многоконтурного земельного участка), преобразование которого осуществляется	—
9.2.	Кадастровые номера земельных участков, исключаемых из состава измененного (исходного) земельного участка, представляющего собой единое землепользование	—
9.3.	Кадастровый или иной государственный учетный номер (инвентарный) объекта недвижимости, расположенного на измененном земельном участке	—
10.	Условный номер земельного участка	—
11	Учетный номер проекта межевания территории	—
12	Дополнительные сведения об образовании земельного участка	—
13	Сведения о земельных участках (землях общего пользования, территории общего пользования), посредством которых обеспечивается доступ	40:26:000043:33
14.	Иные сведения	—

4. Пояснения к сведениям об образуемом земельном участке **40:26:000043:33:ЗУ113** **:**

обозначение земельного участка

1.	

1. Сведения о характерных точках границ образуемого земельного участка **40:26:000043:33:ЗУ114** **:**

обозначение земельного участка

КАРТА-ПЛАН ТЕРРИТОРИИ

Сведения об образуемых земельных участках

Система координат МСК-40

Зона № 1

Обозначение характерных точек границ	Координаты, м		Метод определения координат	Формулы, примененные для расчета средней квадратической погрешности определения координат характерных точек границ (M_t), с подставленными в такие формулы значениями и итоговые (вычисленные) значения M_t, м	Описание закрепления точки
	X	Y			
1	2	3	4	5	6
н246У	437179,95	1297898,00	Метод спутниковых геодезических измерений (определений)	$M_t = \sqrt{m_0^2 + m_1^2}$	—
н240У	437183,15	1297899,73	Метод спутниковых геодезических измерений (определений)	$M_t = \sqrt{m_0^2 + m_1^2}$	—
н242У	437180,37	1297905,00	Метод спутниковых геодезических измерений (определений)	$M_t = \sqrt{m_0^2 + m_1^2}$	—
н245У	437177,39	1297903,43	Метод спутниковых геодезических измерений (определений)	$M_t = \sqrt{m_0^2 + m_1^2}$	—
н247У	437177,15	1297903,31	Метод спутниковых геодезических измерений (определений)	$M_t = \sqrt{m_0^2 + m_1^2}$	—
н246У	437179,95	1297898,00	Метод спутниковых геодезических измерений (определений)	$M_t = \sqrt{m_0^2 + m_1^2}$	—

2. Сведения о частях границ образуемого земельного участка **40:26:000043:33:ЗУ114** :

обозначение земельного участка

Обозначение части границ		Горизонтальное проложение (S), м	Описание прохождения части границ	Сведения о согласовании местоположения границ (согласовано/спорное)
от т.	до т.			
1	2	3	4	5
н246У	н240У	3,64	—	—
н240У	н242У	5,96	—	—
н242У	н245У	3,37	—	—
н245У	н247У	0,27	—	—
н247У	н246У	6,00	—	—

3. Сведения о характеристиках образуемого земельного участка **40:26:000043:33:ЗУ114** :

обозначение земельного участка

№ п/п	Наименование характеристик земельного участка	Значение характеристики
1	2	3

КАРТА-ПЛАН ТЕРРИТОРИИ

Сведения об образуемых земельных участках

1	2	3
1.	Адрес земельного участка	—
1.1.	Сведения о местоположении земельного участка (при отсутствии адреса) в структурированном в соответствии с федеральной информационной адресной системой виде	Калужская обл., г. Калуга
1.2.	Дополнительные сведения о местоположении земельного участка	—
2	Категория земель	Земли населенных пунктов
3	Вид (виды) разрешенного использования	Хранение автотранспорта
3.1.	Дополнительные сведения об использовании земельного участка	—
4.	Реестровый номер границ территориальной зоны или в случае отсутствия такого реестрового номера ее индивидуальное обозначение (вид, тип, номер, индекс)	—
5.	Площадь земельного участка ± величина предельной погрешности определения (вычисления) площади (**Р ± ΔР**), **м²**	22±2
6.	Формула, примененная для вычисления предельной погрешности определения площади земельного участка, с подставленными значениями и итоговые (вычисленные) значения (**ΔР**), м2	$\Delta P = 3{,}5 \cdot M_t \cdot \sqrt{P_{док}} = 3{,}5 \cdot 0{,}10 \cdot \sqrt{22} = 2$
7.	Предельный минимальный и максимальный размеры земельного участка (**Рмин и Рмакс), м²**	—
8.	Кадастровый или иной государственный учетный номер (инвентарный) объекта недвижимости, расположенного на образуемом земельном участке	—
9.	Кадастровые номера исходных земельных участков	40:26:000043:33
9.1.	Кадастровый номер входящего в состав земельного участка, представляющего собой единое землепользование (номер контура многоконтурного земельного участка), преобразование которого осуществляется	—
9.2.	Кадастровые номера земельных участков, исключаемых из состава измененного (исходного) земельного участка, представляющего собой единое землепользование	—
9.3.	Кадастровый или иной государственный учетный номер (инвентарный) объекта недвижимости, расположенного на измененном земельном участке	—
10.	Условный номер земельного участка	—
11	Учетный номер проекта межевания территории	—
12	Дополнительные сведения об образовании земельного участка	—
13	Сведения о земельных участках (землях общего пользования, территории общего пользования), посредством которых обеспечивается доступ	40:26:000043:33
14.	Иные сведения	—

4. Пояснения к сведениям об образуемом земельном участке **40:26:000043:33:ЗУ114** **:**

обозначение земельного участка

1.	

1. Сведения о характерных точках границ образуемого земельного участка **40:26:000043:33:ЗУ115** **:**

обозначение земельного участка

КАРТА-ПЛАН ТЕРРИТОРИИ

Сведения об образуемых земельных участках

Система координат МСК-40

Зона № 1

Обозначение характерных точек границ	Координаты, м		Метод определения координат	Формулы, примененные для расчета средней квадратической погрешности определения координат характерных точек границ (M_t), с подставленными в такие формулы значениями и итоговые (вычисленные) значения M_t, м	Описание закрепления точки
	X	Y			
1	2	3	4	5	6
н248У	437176,67	1297896,15	Метод спутниковых геодезических измерений (определений)	$M_t = \sqrt{m_0^2 + m_1^2}$	—
н246У	437179,95	1297898,00	Метод спутниковых геодезических измерений (определений)	$M_t = \sqrt{m_0^2 + m_1^2}$	—
н247У	437177,15	1297903,31	Метод спутниковых геодезических измерений (определений)	$M_t = \sqrt{m_0^2 + m_1^2}$	—
н249У	437174,30	1297901,80	Метод спутниковых геодезических измерений (определений)	$M_t = \sqrt{m_0^2 + m_1^2}$	—
н250У	437173,82	1297901,55	Метод спутниковых геодезических измерений (определений)	$M_t = \sqrt{m_0^2 + m_1^2}$	—
н251У	437176,54	1297896,38	Метод спутниковых геодезических измерений (определений)	$M_t = \sqrt{m_0^2 + m_1^2}$	—
н248У	437176,67	1297896,15	Метод спутниковых геодезических измерений (определений)	$M_t = \sqrt{m_0^2 + m_1^2}$	—

2. Сведения о частях границ образуемого земельного участка **40:26:000043:33:ЗУ115** :

обозначение земельного участка

Обозначение части границ		Горизонтальное проложение (S), м	Описание прохождения части границ	Сведения о согласовании местоположения границ (согласовано/спорное)
от т.	до т.			
1	2	3	4	5
н248У	н246У	3,77	—	—
н246У	н247У	6,00	—	—
н247У	н249У	3,23	—	—
н249У	н250У	0,54	—	—
н250У	н251У	5,84	—	—
н251У	н248У	0,26	—	—

КАРТА-ПЛАН ТЕРРИТОРИИ

Сведения об образуемых земельных участках

3. Сведения о характеристиках образуемого земельного участка **40:26:000043:33:ЗУ115** **:**

обозначение земельного участка

№ п/п	Наименование характеристик земельного участка	Значение характеристики
1	2	3
1.	Адрес земельного участка	—
1.1.	Сведения о местоположении земельного участка (при отсутствии адреса) в структурированном в соответствии с федеральной информационной адресной системой виде	Калужская обл., г. Калуга
1.2.	Дополнительные сведения о местоположении земельного участка	—
2	Категория земель	Земли населенных пунктов
3	Вид (виды) разрешенного использования	Хранение автотранспорта
3.1.	Дополнительные сведения об использовании земельного участка	—
4.	Реестровый номер границ территориальной зоны или в случае отсутствия такого реестрового номера ее индивидуальное обозначение (вид, тип, номер, индекс)	—
5.	Площадь земельного участка ± величина предельной погрешности определения (вычисления) площади (**Р ± ΔР**), **м²**	23±2
6.	Формула, примененная для вычисления предельной погрешности определения площади земельного участка, с подставленными значениями и итоговые (вычисленные) значения (**ΔР**), м2	$\Delta P = 3{,}5 \cdot M_t \cdot \sqrt{P_{док}} = 3{,}5 \cdot 0{,}10 \cdot \sqrt{23} = 2$
7.	Предельный минимальный и максимальный размеры земельного участка (**Рмин и Рмакс), м²**	—
8.	Кадастровый или иной государственный учетный номер (инвентарный) объекта недвижимости, расположенного на образуемом земельном участке	—
9.	Кадастровые номера исходных земельных участков	40:26:000043:33
9.1.	Кадастровый номер входящего в состав земельного участка, представляющего собой единое землепользование (номер контура многоконтурного земельного участка), преобразование которого осуществляется	—
9.2.	Кадастровые номера земельных участков, исключаемых из состава измененного (исходного) земельного участка, представляющего собой единое землепользование	—
9.3.	Кадастровый или иной государственный учетный номер (инвентарный) объекта недвижимости, расположенного на измененном земельном участке	—
10.	Условный номер земельного участка	—
11	Учетный номер проекта межевания территории	—
12	Дополнительные сведения об образовании земельного участка	—
13	Сведения о земельных участках (землях общего пользования, территории общего пользования), посредством которых обеспечивается доступ	40:26:000043:33
14.	Иные сведения	—

4. Пояснения к сведениям об образуемом земельном участке **40:26:000043:33:ЗУ115** **:**

обозначение земельного участка

1.	

КАРТА-ПЛАН ТЕРРИТОРИИ

Сведения об образуемых земельных участках

1. Сведения о характерных точках границ образуемого земельного участка **40:26:000043:33:ЗУ116** :

обозначение земельного участка

Система координат МСК-40

Зона № 1

Обозначение характерных точек границ	Координаты, м		Метод определения координат	Формулы, примененные для расчета средней квадратической погрешности определения координат характерных точек границ (M_t), с подставленными в такие формулы значениями и итоговые (вычисленные) значения M_t, м	Описание закрепления точки
	X	Y			
1	2	3	4	5	6
н247У	437177,15	1297903,31	Метод спутниковых геодезических измерений (определений)	$M_t = \sqrt{m_0^2 + m_1^2}$	—
н245У	437177,39	1297903,43	Метод спутниковых геодезических измерений (определений)	$M_t = \sqrt{m_0^2 + m_1^2}$	—
н244У	437174,48	1297908,94	Метод спутниковых геодезических измерений (определений)	$M_t = \sqrt{m_0^2 + m_1^2}$	—
н252У	437171,39	1297907,31	Метод спутниковых геодезических измерений (определений)	$M_t = \sqrt{m_0^2 + m_1^2}$	—
н249У	437174,30	1297901,80	Метод спутниковых геодезических измерений (определений)	$M_t = \sqrt{m_0^2 + m_1^2}$	—
н247У	437177,15	1297903,31	Метод спутниковых геодезических измерений (определений)	$M_t = \sqrt{m_0^2 + m_1^2}$	—

2. Сведения о частях границ образуемого земельного участка **40:26:000043:33:ЗУ116** :

обозначение земельного участка

Обозначение части границ		Горизонтальное проложение (S), м	Описание прохождения части границ	Сведения о согласовании местоположения границ (согласовано/спорное)
от т.	до т.			
1	2	3	4	5
н247У	н245У	0,27	—	—
н245У	н244У	6,23	—	—
н244У	н252У	3,49	—	—
н252У	н249У	6,23	—	—
н249У	н247У	3,23	—	—

КАРТА-ПЛАН ТЕРРИТОРИИ

Сведения об образуемых земельных участках

3. Сведения о характеристиках образуемого земельного участка **40:26:000043:33:ЗУ116** **:**

обозначение земельного участка

№ п/п	Наименование характеристик земельного участка	Значение характеристики
1	**2**	**3**
1.	Адрес земельного участка	—
1.1.	Сведения о местоположении земельного участка (при отсутствии адреса) в структурированном в соответствии с федеральной информационной адресной системой виде	Калужская обл., г. Калуга
1.2.	Дополнительные сведения о местоположении земельного участка	—
2	Категория земель	Земли населенных пунктов
3	Вид (виды) разрешенного использования	Хранение автотранспорта
3.1.	Дополнительные сведения об использовании земельного участка	—
4.	Реестровый номер границ территориальной зоны или в случае отсутствия такого реестрового номера ее индивидуальное обозначение (вид, тип, номер, индекс)	—
5.	Площадь земельного участка ± величина предельной погрешности определения (вычисления) площади (**Р ± ΔР**), **м²**	22±2
6.	Формула, примененная для вычисления предельной погрешности определения площади земельного участка, с подставленными значениями и итоговые (вычисленные) значения (**ΔР**), м2	$\Delta P = 3{,}5 \cdot M_t \cdot \sqrt{P_{док}} = 3{,}5 \cdot 0{,}10 \cdot \sqrt{22} = 2$
7.	Предельный минимальный и максимальный размеры земельного участка (**Рмин и Рмакс), м²**	—
8.	Кадастровый или иной государственный учетный номер (инвентарный) объекта недвижимости, расположенного на образуемом земельном участке	—
9.	Кадастровые номера исходных земельных участков	40:26:000043:33
9.1.	Кадастровый номер входящего в состав земельного участка, представляющего собой единое землепользование (номер контура многоконтурного земельного участка), преобразование которого осуществляется	—
9.2.	Кадастровые номера земельных участков, исключаемых из состава измененного (исходного) земельного участка, представляющего собой единое землепользование	—
9.3.	Кадастровый или иной государственный учетный номер (инвентарный) объекта недвижимости, расположенного на измененном земельном участке	—
10.	Условный номер земельного участка	—
11	Учетный номер проекта межевания территории	—
12	Дополнительные сведения об образовании земельного участка	—
13	Сведения о земельных участках (землях общего пользования, территории общего пользования), посредством которых обеспечивается доступ	40:26:000043:33
14.	Иные сведения	—

4. Пояснения к сведениям об образуемом земельном участке **40:26:000043:33:ЗУ116** **:**

обозначение земельного участка

1.	

КАРТА-ПЛАН ТЕРРИТОРИИ

Сведения об образуемых земельных участках

1. Сведения о характерных точках границ образуемого земельного участка **40:26:000043:33:ЗУ117** :

обозначение земельного участка

Система координат МСК-40 Зона № 1

Обозначение характерных точек границ	Координаты, м		Метод определения координат	Формулы, примененные для расчета средней квадратической погрешности определения координат характерных точек границ (M_t), с подставленными в такие формулы значениями и итоговые (вычисленные) значения M_t, м	Описание закрепления точки
	X	Y			
1	2	3	4	5	6
н249У	437174,30	1297901,80	Метод спутниковых геодезических измерений (определений)	$M_t = \sqrt{m_0^2 + m_1^2}$	—
н252У	437171,39	1297907,31	Метод спутниковых геодезических измерений (определений)	$M_t = \sqrt{m_0^2 + m_1^2}$	—
н253У	437168,32	1297905,71	Метод спутниковых геодезических измерений (определений)	$M_t = \sqrt{m_0^2 + m_1^2}$	—
н254У	437171,21	1297900,17	Метод спутниковых геодезических измерений (определений)	$M_t = \sqrt{m_0^2 + m_1^2}$	—
н250У	437173,82	1297901,55	Метод спутниковых геодезических измерений (определений)	$M_t = \sqrt{m_0^2 + m_1^2}$	—
н249У	437174,30	1297901,80	Метод спутниковых геодезических измерений (определений)	$M_t = \sqrt{m_0^2 + m_1^2}$	—

2. Сведения о частях границ образуемого земельного участка **40:26:000043:33:ЗУ117** :

обозначение земельного участка

Обозначение части границ		Горизонтальное проложение (S), м	Описание прохождения части границ	Сведения о согласовании местоположения границ (согласовано/спорное)
от т.	до т.			
1	2	3	4	5
н249У	н252У	6,23	—	—
н252У	н253У	3,46	—	—
н253У	н254У	6,25	—	—
н254У	н250У	2,95	—	—
н250У	н249У	0,54	—	—

КАРТА-ПЛАН ТЕРРИТОРИИ

Сведения об образуемых земельных участках

3. Сведения о характеристиках образуемого земельного участка **40:26:000043:33:ЗУ117** **:**

обозначение земельного участка

№ п/п	Наименование характеристик земельного участка	Значение характеристики
1	**2**	**3**
1.	Адрес земельного участка	—
1.1.	Сведения о местоположении земельного участка (при отсутствии адреса) в структурированном в соответствии с федеральной информационной адресной системой виде	Калужская обл., г. Калуга
1.2.	Дополнительные сведения о местоположении земельного участка	—
2	Категория земель	Земли населенных пунктов
3	Вид (виды) разрешенного использования	Хранение автотранспорта
3.1.	Дополнительные сведения об использовании земельного участка	—
4.	Реестровый номер границ территориальной зоны или в случае отсутствия такого реестрового номера ее индивидуальное обозначение (вид, тип, номер, индекс)	—
5.	Площадь земельного участка ± величина предельной погрешности определения (вычисления) площади (**Р ± ΔР**), **м²**	22±2
6.	Формула, примененная для вычисления предельной погрешности определения площади земельного участка, с подставленными значениями и итоговые (вычисленные) значения (**ΔР**), м2	$\Delta P = 3{,}5 \cdot M_t \cdot \sqrt{P_{док}} = 3{,}5 \cdot 0{,}10 \cdot \sqrt{22} = 2$
7.	Предельный минимальный и максимальный размеры земельного участка (**Рмин и Рмакс), м²**	—
8.	Кадастровый или иной государственный учетный номер (инвентарный) объекта недвижимости, расположенного на образуемом земельном участке	—
9.	Кадастровые номера исходных земельных участков	40:26:000043:33
9.1.	Кадастровый номер входящего в состав земельного участка, представляющего собой единое землепользование (номер контура многоконтурного земельного участка), преобразование которого осуществляется	—
9.2.	Кадастровые номера земельных участков, исключаемых из состава измененного (исходного) земельного участка, представляющего собой единое землепользование	—
9.3.	Кадастровый или иной государственный учетный номер (инвентарный) объекта недвижимости, расположенного на измененном земельном участке	—
10.	Условный номер земельного участка	—
11	Учетный номер проекта межевания территории	—
12	Дополнительные сведения об образовании земельного участка	—
13	Сведения о земельных участках (землях общего пользования, территории общего пользования), посредством которых обеспечивается доступ	40:26:000043:33
14.	Иные сведения	—

4. Пояснения к сведениям об образуемом земельном участке **40:26:000043:33:ЗУ117** **:**

обозначение земельного участка

1.	

КАРТА-ПЛАН ТЕРРИТОРИИ

Сведения об образуемых земельных участках

1. Сведения о характерных точках границ образуемого земельного участка **40:26:000043:33:ЗУ118** :

обозначение земельного участка

Система координат МСК-40

Зона № 1

Обозначение характерных точек границ	Координаты, м		Метод определения координат	Формулы, примененные для расчета средней квадратической погрешности определения координат характерных точек границ (M_t), с подставленными в такие формулы значениями и итоговые (вычисленные) значения M_t, м	Описание закрепления точки
	X	Y			
1	2	3	4	5	6
н255У	437173,56	1297894,81	Метод спутниковых геодезических измерений (определений)	$M_t = \sqrt{m_0^2 + m_1^2}$	—
н251У	437176,54	1297896,38	Метод спутниковых геодезических измерений (определений)	$M_t = \sqrt{m_0^2 + m_1^2}$	—
н250У	437173,82	1297901,55	Метод спутниковых геодезических измерений (определений)	$M_t = \sqrt{m_0^2 + m_1^2}$	—
н254У	437171,21	1297900,17	Метод спутниковых геодезических измерений (определений)	$M_t = \sqrt{m_0^2 + m_1^2}$	—
н256У	437170,84	1297899,98	Метод спутниковых геодезических измерений (определений)	$M_t = \sqrt{m_0^2 + m_1^2}$	—
н255У	437173,56	1297894,81	Метод спутниковых геодезических измерений (определений)	$M_t = \sqrt{m_0^2 + m_1^2}$	—

2. Сведения о частях границ образуемого земельного участка **40:26:000043:33:ЗУ118** :

обозначение земельного участка

Обозначение части границ		Горизонтальное проложение (S), м	Описание прохождения части границ	Сведения о согласовании местоположения границ (согласовано/спорное)
от т.	до т.			
1	2	3	4	5
н255У	н251У	3,37	—	—
н251У	н250У	5,84	—	—
н250У	н254У	2,95	—	—
н254У	н256У	0,42	—	—
н256У	н255У	5,84	—	—

КАРТА-ПЛАН ТЕРРИТОРИИ

Сведения об образуемых земельных участках

3. Сведения о характеристиках образуемого земельного участка **40:26:000043:33:ЗУ118** **:**

обозначение земельного участка

№ п/п	Наименование характеристик земельного участка	Значение характеристики
1	2	3
1.	Адрес земельного участка	—
1.1.	Сведения о местоположении земельного участка (при отсутствии адреса) в структурированном в соответствии с федеральной информационной адресной системой виде	Калужская обл., г. Калуга
1.2.	Дополнительные сведения о местоположении земельного участка	—
2	Категория земель	Земли населенных пунктов
3	Вид (виды) разрешенного использования	Хранение автотранспорта
3.1.	Дополнительные сведения об использовании земельного участка	—
4.	Реестровый номер границ территориальной зоны или в случае отсутствия такого реестрового номера ее индивидуальное обозначение (вид, тип, номер, индекс)	—
5.	Площадь земельного участка ± величина предельной погрешности определения (вычисления) площади (**Р ± ΔР**), **м²**	20±2
6.	Формула, примененная для вычисления предельной погрешности определения площади земельного участка, с подставленными значениями и итоговые (вычисленные) значения (**ΔР**), м2	$\Delta P = 3{,}5 \cdot M_t \cdot \sqrt{P_{док}} = 3{,}5 \cdot 0{,}10 \cdot \sqrt{20} = 2$
7.	Предельный минимальный и максимальный размеры земельного участка (**Рмин и Рмакс), м²**	—
8.	Кадастровый или иной государственный учетный номер (инвентарный) объекта недвижимости, расположенного на образуемом земельном участке	—
9.	Кадастровые номера исходных земельных участков	40:26:000043:33
9.1.	Кадастровый номер входящего в состав земельного участка, представляющего собой единое землепользование (номер контура многоконтурного земельного участка), преобразование которого осуществляется	—
9.2.	Кадастровые номера земельных участков, исключаемых из состава измененного (исходного) земельного участка, представляющего собой единое землепользование	—
9.3.	Кадастровый или иной государственный учетный номер (инвентарный) объекта недвижимости, расположенного на измененном земельном участке	—
10.	Условный номер земельного участка	—
11	Учетный номер проекта межевания территории	—
12	Дополнительные сведения об образовании земельного участка	—
13	Сведения о земельных участках (землях общего пользования, территории общего пользования), посредством которых обеспечивается доступ	40:26:000043:33
14.	Иные сведения	—

4. Пояснения к сведениям об образуемом земельном участке **40:26:000043:33:ЗУ118** **:**

обозначение земельного участка

1.	

КАРТА-ПЛАН ТЕРРИТОРИИ

Сведения об образуемых земельных участках

1. Сведения о характерных точках границ образуемого земельного участка **40:26:000043:33:ЗУ119** :

обозначение земельного участка

Система координат МСК-40

Зона № 1

Обозначение характерных точек границ	Координаты, м		Метод определения координат	Формулы, примененные для расчета средней квадратической погрешности определения координат характерных точек границ (M_t), с подставленными в такие формулы значениями и итоговые (вычисленные) значения M_t, м	Описание закрепления точки
	X	Y			
1	2	3	4	5	6
н256У	437170,84	1297899,98	Метод спутниковых геодезических измерений (определений)	$M_t = \sqrt{m_0^2 + m_1^2}$	—
н254У	437171,21	1297900,17	Метод спутниковых геодезических измерений (определений)	$M_t = \sqrt{m_0^2 + m_1^2}$	—
н253У	437168,32	1297905,71	Метод спутниковых геодезических измерений (определений)	$M_t = \sqrt{m_0^2 + m_1^2}$	—
н257У	437165,17	1297904,07	Метод спутниковых геодезических измерений (определений)	$M_t = \sqrt{m_0^2 + m_1^2}$	—
н258У	437167,94	1297898,44	Метод спутниковых геодезических измерений (определений)	$M_t = \sqrt{m_0^2 + m_1^2}$	—
н256У	437170,84	1297899,98	Метод спутниковых геодезических измерений (определений)	$M_t = \sqrt{m_0^2 + m_1^2}$	—

2. Сведения о частях границ образуемого земельного участка **40:26:000043:33:ЗУ119** :

обозначение земельного участка

Обозначение части границ		Горизонтальное проложение (S), м	Описание прохождения части границ	Сведения о согласовании местоположения границ (согласовано/спорное)
от т.	до т.			
1	2	3	4	5
н256У	н254У	0,42	—	—
н254У	н253У	6,25	—	—
н253У	н257У	3,55	—	—
н257У	н258У	6,27	—	—
н258У	н256У	3,28	—	—

КАРТА-ПЛАН ТЕРРИТОРИИ

Сведения об образуемых земельных участках

3. Сведения о характеристиках образуемого земельного участка **40:26:000043:33:ЗУ119** **:**

обозначение земельного участка

№ п/п	Наименование характеристик земельного участка	Значение характеристики
1	2	3
1.	Адрес земельного участка	—
1.1.	Сведения о местоположении земельного участка (при отсутствии адреса) в структурированном в соответствии с федеральной информационной адресной системой виде	Калужская обл., г. Калуга
1.2.	Дополнительные сведения о местоположении земельного участка	—
2	Категория земель	Земли населенных пунктов
3	Вид (виды) разрешенного использования	Хранение автотранспорта
3.1.	Дополнительные сведения об использовании земельного участка	—
4.	Реестровый номер границ территориальной зоны или в случае отсутствия такого реестрового номера ее индивидуальное обозначение (вид, тип, номер, индекс)	—
5.	Площадь земельного участка ± величина предельной погрешности определения (вычисления) площади (**Р ± ΔР**), **м²**	23±2
6.	Формула, примененная для вычисления предельной погрешности определения площади земельного участка, с подставленными значениями и итоговые (вычисленные) значения (**ΔР**), м2	$\Delta P = 3{,}5 \cdot M_t \cdot \sqrt{P_{док}} = 3{,}5 \cdot 0{,}10 \cdot \sqrt{23} = 2$
7.	Предельный минимальный и максимальный размеры земельного участка (**Рмин и Рмакс), м²**	—
8.	Кадастровый или иной государственный учетный номер (инвентарный) объекта недвижимости, расположенного на образуемом земельном участке	—
9.	Кадастровые номера исходных земельных участков	40:26:000043:33
9.1.	Кадастровый номер входящего в состав земельного участка, представляющего собой единое землепользование (номер контура многоконтурного земельного участка), преобразование которого осуществляется	—
9.2.	Кадастровые номера земельных участков, исключаемых из состава измененного (исходного) земельного участка, представляющего собой единое землепользование	—
9.3.	Кадастровый или иной государственный учетный номер (инвентарный) объекта недвижимости, расположенного на измененном земельном участке	—
10.	Условный номер земельного участка	—
11	Учетный номер проекта межевания территории	—
12	Дополнительные сведения об образовании земельного участка	—
13	Сведения о земельных участках (землях общего пользования, территории общего пользования), посредством которых обеспечивается доступ	40:26:000043:33
14.	Иные сведения	—

4. Пояснения к сведениям об образуемом земельном участке **40:26:000043:33:ЗУ119** **:**

обозначение земельного участка

1.	

КАРТА-ПЛАН ТЕРРИТОРИИ

Сведения об образуемых земельных участках

1. Сведения о характерных точках границ образуемого земельного участка **40:26:000043:33:ЗУ120** :

обозначение земельного участка

Система координат МСК-40

Зона № 1

Обозначение характерных точек границ	Координаты, м		Метод определения координат	Формулы, примененные для расчета средней квадратической погрешности определения координат характерных точек границ (M_t), с подставленными в такие формулы значениями и итоговые (вычисленные) значения M_t, м	Описание закрепления точки
	X	Y			
1	2	3	4	5	6
н259У	437170,61	1297893,09	Метод спутниковых геодезических измерений (определений)	$M_t = \sqrt{m_0^2 + m_1^2}$	—
н255У	437173,56	1297894,81	Метод спутниковых геодезических измерений (определений)	$M_t = \sqrt{m_0^2 + m_1^2}$	—
н256У	437170,84	1297899,98	Метод спутниковых геодезических измерений (определений)	$M_t = \sqrt{m_0^2 + m_1^2}$	—
н258У	437167,94	1297898,44	Метод спутниковых геодезических измерений (определений)	$M_t = \sqrt{m_0^2 + m_1^2}$	—
н259У	437170,61	1297893,09	Метод спутниковых геодезических измерений (определений)	$M_t = \sqrt{m_0^2 + m_1^2}$	—

2. Сведения о частях границ образуемого земельного участка **40:26:000043:33:ЗУ120** :

обозначение земельного участка

Обозначение части границ		Горизонтальное проложение (S), м	Описание прохождения части границ	Сведения о согласовании местоположения границ (согласовано/спорное)
от т.	до т.			
1	2	3	4	5
н259У	н255У	3,41	—	—
н255У	н256У	5,84	—	—
н256У	н258У	3,28	—	—
н258У	н259У	5,98	—	—

3. Сведения о характеристиках образуемого земельного участка **40:26:000043:33:ЗУ120** :

обозначение земельного участка

№ п/п	Наименование характеристик земельного участка	Значение характеристики
1	2	3
1.	Адрес земельного участка	—

КАРТА-ПЛАН ТЕРРИТОРИИ

Сведения об образуемых земельных участках

1	2	3
1.1.	Сведения о местоположении земельного участка (при отсутствии адреса) в структурированном в соответствии с федеральной информационной адресной системой виде	Калужская обл., г. Калуга
1.2.	Дополнительные сведения о местоположении земельного участка	—
2	Категория земель	Земли населенных пунктов
3	Вид (виды) разрешенного использования	Хранение автотранспорта
3.1.	Дополнительные сведения об использовании земельного участка	—
4.	Реестровый номер границ территориальной зоны или в случае отсутствия такого реестрового номера ее индивидуальное обозначение (вид, тип, номер, индекс)	—
5.	Площадь земельного участка ± величина предельной погрешности определения (вычисления) площади (**Р ± ΔР**), **м²**	20±2
6.	Формула, примененная для вычисления предельной погрешности определения площади земельного участка, с подставленными значениями и итоговые (вычисленные) значения (**ΔР**), м2	$\Delta P = 3,5 \cdot M_t \cdot \sqrt{P_{док}} = 3,5 \cdot 0,10 \cdot \sqrt{20} = 2$
7.	Предельный минимальный и максимальный размеры земельного участка (**Рмин и Рмакс), м²**	—
8.	Кадастровый или иной государственный учетный номер (инвентарный) объекта недвижимости, расположенного на образуемом земельном участке	—
9.	Кадастровые номера исходных земельных участков	40:26:000043:33
9.1.	Кадастровый номер входящего в состав земельного участка, представляющего собой единое землепользование (номер контура многоконтурного земельного участка), преобразование которого осуществляется	—
9.2.	Кадастровые номера земельных участков, исключаемых из состава измененного (исходного) земельного участка, представляющего собой единое землепользование	—
9.3.	Кадастровый или иной государственный учетный номер (инвентарный) объекта недвижимости, расположенного на измененном земельном участке	—
10.	Условный номер земельного участка	—
11	Учетный номер проекта межевания территории	—
12	Дополнительные сведения об образовании земельного участка	—
13	Сведения о земельных участках (землях общего пользования, территории общего пользования), посредством которых обеспечивается доступ	40:26:000043:33
14.	Иные сведения	—

4. Пояснения к сведениям об образуемом земельном участке **40:26:000043:33:ЗУ120** **:**

обозначение земельного участка

1.	

1. Сведения о характерных точках границ образуемого земельного участка **40:26:000043:33:ЗУ121** **:**

обозначение земельного участка

КАРТА-ПЛАН ТЕРРИТОРИИ

Сведения об образуемых земельных участках

Система координат МСК-40

Зона № 1

Обозначение характерных точек границ	Координаты, м		Метод определения координат	Формулы, примененные для расчета средней квадратической погрешности определения координат характерных точек границ (M_t), с подставленными в такие формулы значениями и итоговые (вычисленные) значения M_t, м	Описание закрепления точки
	X	Y			
1	2	3	4	5	6
н260У	437167,44	1297891,37	Метод спутниковых геодезических измерений (определений)	$M_t = \sqrt{m_0^2 + m_1^2}$	—
н259У	437170,61	1297893,09	Метод спутниковых геодезических измерений (определений)	$M_t = \sqrt{m_0^2 + m_1^2}$	—
н258У	437167,94	1297898,44	Метод спутниковых геодезических измерений (определений)	$M_t = \sqrt{m_0^2 + m_1^2}$	—
н261У	437164,81	1297896,98	Метод спутниковых геодезических измерений (определений)	$M_t = \sqrt{m_0^2 + m_1^2}$	—
н260У	437167,44	1297891,37	Метод спутниковых геодезических измерений (определений)	$M_t = \sqrt{m_0^2 + m_1^2}$	—

2. Сведения о частях границ образуемого земельного участка **40:26:000043:33:ЗУ121** :

обозначение земельного участка

Обозначение части границ		Горизонтальное проложение (S), м	Описание прохождения части границ	Сведения о согласовании местоположения границ (согласовано/спорное)
от т.	до т.			
1	2	3	4	5
н260У	н259У	3,61	—	—
н259У	н258У	5,98	—	—
н258У	н261У	3,45	—	—
н261У	н260У	6,20	—	—

3. Сведения о характеристиках образуемого земельного участка **40:26:000043:33:ЗУ121** :

обозначение земельного участка

№ п/п	Наименование характеристик земельного участка	Значение характеристики
1	2	3
1.	Адрес земельного участка	—
1.1.	Сведения о местоположении земельного участка (при отсутствии адреса) в структурированном в соответствии с федеральной информационной адресной системой виде	Калужская обл., г. Калуга

КАРТА-ПЛАН ТЕРРИТОРИИ

Сведения об образуемых земельных участках

1	2	3
1.2.	Дополнительные сведения о местоположении земельного участка	—
2	Категория земель	Земли населенных пунктов
3	Вид (виды) разрешенного использования	Хранение автотранспорта
3.1.	Дополнительные сведения об использовании земельного участка	—
4.	Реестровый номер границ территориальной зоны или в случае отсутствия такого реестрового номера ее индивидуальное обозначение (вид, тип, номер, индекс)	—
5.	Площадь земельного участка ± величина предельной погрешности определения (вычисления) площади (**Р ± ΔР**), **м²**	21±2
6.	Формула, примененная для вычисления предельной погрешности определения площади земельного участка, с подставленными значениями и итоговые (вычисленные) значения (**ΔР**), м2	$\Delta P = 3{,}5 \cdot M_t \cdot \sqrt{P_{док}} = 3{,}5 \cdot 0{,}10 \cdot \sqrt{21} = 2$
7.	Предельный минимальный и максимальный размеры земельного участка (**Рмин и Рмакс), м²**	—
8.	Кадастровый или иной государственный учетный номер (инвентарный) объекта недвижимости, расположенного на образуемом земельном участке	—
9.	Кадастровые номера исходных земельных участков	40:26:000043:33
9.1.	Кадастровый номер входящего в состав земельного участка, представляющего собой единое землепользование (номер контура многоконтурного земельного участка), преобразование которого осуществляется	—
9.2.	Кадастровые номера земельных участков, исключаемых из состава измененного (исходного) земельного участка, представляющего собой единое землепользование	—
9.3.	Кадастровый или иной государственный учетный номер (инвентарный) объекта недвижимости, расположенного на измененном земельном участке	—
10.	Условный номер земельного участка	—
11	Учетный номер проекта межевания территории	—
12	Дополнительные сведения об образовании земельного участка	—
13	Сведения о земельных участках (землях общего пользования, территории общего пользования), посредством которых обеспечивается доступ	40:26:000043:33
14.	Иные сведения	—

4. Пояснения к сведениям об образуемом земельном участке **40:26:000043:33:ЗУ121** **:**

обозначение земельного участка

1.	

1. Сведения о характерных точках границ образуемого земельного участка **40:26:000043:33:ЗУ122** **:**

обозначение земельного участка

КАРТА-ПЛАН ТЕРРИТОРИИ

Сведения об образуемых земельных участках

Система координат МСК-40

Зона № 1

Обозначение характерных точек границ	Координаты, м		Метод определения координат	Формулы, примененные для расчета средней квадратической погрешности определения координат характерных точек границ (M_t), с подставленными в такие формулы значениями и итоговые (вычисленные) значения M_t, м	Описание закрепления точки
	X	Y			
1	2	3	4	5	6
н258У	437167,94	1297898,44	Метод спутниковых геодезических измерений (определений)	$M_t = \sqrt{m_0^2 + m_1^2}$	—
н257У	437165,17	1297904,07	Метод спутниковых геодезических измерений (определений)	$M_t = \sqrt{m_0^2 + m_1^2}$	—
н262У	437162,03	1297902,62	Метод спутниковых геодезических измерений (определений)	$M_t = \sqrt{m_0^2 + m_1^2}$	—
н263У	437164,76	1297897,08	Метод спутниковых геодезических измерений (определений)	$M_t = \sqrt{m_0^2 + m_1^2}$	—
н261У	437164,81	1297896,98	Метод спутниковых геодезических измерений (определений)	$M_t = \sqrt{m_0^2 + m_1^2}$	—
н258У	437167,94	1297898,44	Метод спутниковых геодезических измерений (определений)	$M_t = \sqrt{m_0^2 + m_1^2}$	—

2. Сведения о частях границ образуемого земельного участка **40:26:000043:33:ЗУ122** :

обозначение земельного участка

Обозначение части границ		Горизонтальное проложение (S), м	Описание прохождения части границ	Сведения о согласовании местоположения границ (согласовано/спорное)
от т.	до т.			
1	2	3	4	5
н258У	н257У	6,27	—	—
н257У	н262У	3,46	—	—
н262У	н263У	6,18	—	—
н263У	н261У	0,11	—	—
н261У	н258У	3,45	—	—

3. Сведения о характеристиках образуемого земельного участка **40:26:000043:33:ЗУ122** :

обозначение земельного участка

№ п/п	Наименование характеристик земельного участка	Значение характеристики
1	2	3

КАРТА-ПЛАН ТЕРРИТОРИИ

Сведения об образуемых земельных участках

1	2	3
1.	Адрес земельного участка	—
1.1.	Сведения о местоположении земельного участка (при отсутствии адреса) в структурированном в соответствии с федеральной информационной адресной системой виде	Калужская обл., г. Калуга
1.2.	Дополнительные сведения о местоположении земельного участка	—
2	Категория земель	Земли населенных пунктов
3	Вид (виды) разрешенного использования	Хранение автотранспорта
3.1.	Дополнительные сведения об использовании земельного участка	—
4.	Реестровый номер границ территориальной зоны или в случае отсутствия такого реестрового номера ее индивидуальное обозначение (вид, тип, номер, индекс)	—
5.	Площадь земельного участка ± величина предельной погрешности определения (вычисления) площади (**Р ± ΔР**), **м²**	22±2
6.	Формула, примененная для вычисления предельной погрешности определения площади земельного участка, с подставленными значениями и итоговые (вычисленные) значения (**ΔР**), м2	$\Delta P = 3{,}5 \cdot M_t \cdot \sqrt{P_{док}} = 3{,}5 \cdot 0{,}10 \cdot \sqrt{22} = 2$
7.	Предельный минимальный и максимальный размеры земельного участка (**Рмин и Рмакс), м²**	—
8.	Кадастровый или иной государственный учетный номер (инвентарный) объекта недвижимости, расположенного на образуемом земельном участке	—
9.	Кадастровые номера исходных земельных участков	40:26:000043:33
9.1.	Кадастровый номер входящего в состав земельного участка, представляющего собой единое землепользование (номер контура многоконтурного земельного участка), преобразование которого осуществляется	—
9.2.	Кадастровые номера земельных участков, исключаемых из состава измененного (исходного) земельного участка, представляющего собой единое землепользование	—
9.3.	Кадастровый или иной государственный учетный номер (инвентарный) объекта недвижимости, расположенного на измененном земельном участке	—
10.	Условный номер земельного участка	—
11	Учетный номер проекта межевания территории	—
12	Дополнительные сведения об образовании земельного участка	—
13	Сведения о земельных участках (землях общего пользования, территории общего пользования), посредством которых обеспечивается доступ	40:26:000043:33
14.	Иные сведения	—

4. Пояснения к сведениям об образуемом земельном участке **40:26:000043:33:ЗУ122** **:**

обозначение земельного участка

1.	

1. Сведения о характерных точках границ образуемого земельного участка **40:26:000043:33:ЗУ123** **:**

обозначение земельного участка

КАРТА-ПЛАН ТЕРРИТОРИИ

Сведения об образуемых земельных участках

Система координат МСК-40

Зона № 1

Обозначение характерных точек границ	Координаты, м		Метод определения координат	Формулы, примененные для расчета средней квадратической погрешности определения координат характерных точек границ (M_t), с подставленными в такие формулы значениями и итоговые (вычисленные) значения M_t, м	Описание закрепления точки
	X	Y			
1	2	3	4	5	6
н264У	437164,28	1297889,65	Метод спутниковых геодезических измерений (определений)	$M_t = \sqrt{m_0^2 + m_1^2}$	—
н260У	437167,44	1297891,37	Метод спутниковых геодезических измерений (определений)	$M_t = \sqrt{m_0^2 + m_1^2}$	—
н261У	437164,81	1297896,98	Метод спутниковых геодезических измерений (определений)	$M_t = \sqrt{m_0^2 + m_1^2}$	—
н263У	437164,76	1297897,08	Метод спутниковых геодезических измерений (определений)	$M_t = \sqrt{m_0^2 + m_1^2}$	—
н265У	437161,72	1297895,45	Метод спутниковых геодезических измерений (определений)	$M_t = \sqrt{m_0^2 + m_1^2}$	—
н266У	437161,27	1297895,19	Метод спутниковых геодезических измерений (определений)	$M_t = \sqrt{m_0^2 + m_1^2}$	—
н264У	437164,28	1297889,65	Метод спутниковых геодезических измерений (определений)	$M_t = \sqrt{m_0^2 + m_1^2}$	—

2. Сведения о частях границ образуемого земельного участка **40:26:000043:33:ЗУ123** :

обозначение земельного участка

Обозначение части границ		Горизонтальное проложение (S), м	Описание прохождения части границ	Сведения о согласовании местоположения границ (согласовано/спорное)
от т.	до т.			
1	2	3	4	5
н264У	н260У	3,60	—	—
н260У	н261У	6,20	—	—
н261У	н263У	0,11	—	—
н263У	н265У	3,45	—	—
н265У	н266У	0,52	—	—
н266У	н264У	6,30	—	—

КАРТА-ПЛАН ТЕРРИТОРИИ

Сведения об образуемых земельных участках

3. Сведения о характеристиках образуемого земельного участка **40:26:000043:33:ЗУ123** **:**

обозначение земельного участка

№ п/п	Наименование характеристик земельного участка	Значение характеристики
1	2	3
1.	Адрес земельного участка	—
1.1.	Сведения о местоположении земельного участка (при отсутствии адреса) в структурированном в соответствии с федеральной информационной адресной системой виде	Калужская обл., г. Калуга
1.2.	Дополнительные сведения о местоположении земельного участка	—
2	Категория земель	Земли населенных пунктов
3	Вид (виды) разрешенного использования	Хранение автотранспорта
3.1.	Дополнительные сведения об использовании земельного участка	—
4.	Реестровый номер границ территориальной зоны или в случае отсутствия такого реестрового номера ее индивидуальное обозначение (вид, тип, номер, индекс)	—
5.	Площадь земельного участка ± величина предельной погрешности определения (вычисления) площади (**Р ± ΔР**), **м²**	24±2
6.	Формула, примененная для вычисления предельной погрешности определения площади земельного участка, с подставленными значениями и итоговые (вычисленные) значения (**ΔР**), м2	$\Delta P = 3,5 \cdot M_t \cdot \sqrt{P_{док}} = 3,5 \cdot 0,10 \cdot \sqrt{24} = 2$
7.	Предельный минимальный и максимальный размеры земельного участка (**Рмин и Рмакс), м²**	—
8.	Кадастровый или иной государственный учетный номер (инвентарный) объекта недвижимости, расположенного на образуемом земельном участке	—
9.	Кадастровые номера исходных земельных участков	40:26:000043:33
9.1.	Кадастровый номер входящего в состав земельного участка, представляющего собой единое землепользование (номер контура многоконтурного земельного участка), преобразование которого осуществляется	—
9.2.	Кадастровые номера земельных участков, исключаемых из состава измененного (исходного) земельного участка, представляющего собой единое землепользование	—
9.3.	Кадастровый или иной государственный учетный номер (инвентарный) объекта недвижимости, расположенного на измененном земельном участке	—
10.	Условный номер земельного участка	—
11	Учетный номер проекта межевания территории	—
12	Дополнительные сведения об образовании земельного участка	—
13	Сведения о земельных участках (землях общего пользования, территории общего пользования), посредством которых обеспечивается доступ	40:26:000043:33
14.	Иные сведения	—

4. Пояснения к сведениям об образуемом земельном участке **40:26:000043:33:ЗУ123** **:**

обозначение земельного участка

1.	

КАРТА-ПЛАН ТЕРРИТОРИИ

Сведения об образуемых земельных участках

1. Сведения о характерных точках границ образуемого земельного участка **40:26:000043:33:ЗУ124** :

обозначение земельного участка

Система координат МСК-40

Зона № 1

Обозначение характерных точек границ	Координаты, м		Метод определения координат	Формулы, примененные для расчета средней квадратической погрешности определения координат характерных точек границ (M_t), с подставленными в такие формулы значениями и итоговые (вычисленные) значения M_t, м	Описание закрепления точки
	X	Y			
1	2	3	4	5	6
н267У	437145,40	1297879,45	Метод спутниковых геодезических измерений (определений)	$M_t = \sqrt{m_0^2 + m_1^2}$	—
н268У	437142,68	1297885,25	Метод спутниковых геодезических измерений (определений)	$M_t = \sqrt{m_0^2 + m_1^2}$	—
н269У	437139,51	1297883,77	Метод спутниковых геодезических измерений (определений)	$M_t = \sqrt{m_0^2 + m_1^2}$	—
н270У	437142,10	1297877,90	Метод спутниковых геодезических измерений (определений)	$M_t = \sqrt{m_0^2 + m_1^2}$	—
н267У	437145,40	1297879,45	Метод спутниковых геодезических измерений (определений)	$M_t = \sqrt{m_0^2 + m_1^2}$	—

2. Сведения о частях границ образуемого земельного участка **40:26:000043:33:ЗУ124** :

обозначение земельного участка

Обозначение части границ		Горизонтальное проложение (S), м	Описание прохождения части границ	Сведения о согласовании местоположения границ (согласовано/спорное)
от т.	до т.			
1	2	3	4	5
н267У	н268У	6,41	—	—
н268У	н269У	3,50	—	—
н269У	н270У	6,42	—	—
н270У	н267У	3,65	—	—

3. Сведения о характеристиках образуемого земельного участка **40:26:000043:33:ЗУ124** :

обозначение земельного участка

№ п/п	Наименование характеристик земельного участка	Значение характеристики
1	2	3
1.	Адрес земельного участка	—

КАРТА-ПЛАН ТЕРРИТОРИИ

Сведения об образуемых земельных участках

1	2	3
1.1.	Сведения о местоположении земельного участка (при отсутствии адреса) в структурированном в соответствии с федеральной информационной адресной системой виде	Калужская обл., г. Калуга
1.2.	Дополнительные сведения о местоположении земельного участка	—
2	Категория земель	Земли населенных пунктов
3	Вид (виды) разрешенного использования	Хранение автотранспорта
3.1.	Дополнительные сведения об использовании земельного участка	—
4.	Реестровый номер границ территориальной зоны или в случае отсутствия такого реестрового номера ее индивидуальное обозначение (вид, тип, номер, индекс)	—
5.	Площадь земельного участка ± величина предельной погрешности определения (вычисления) площади (**Р ± ΔР**), **м²**	23±2
6.	Формула, примененная для вычисления предельной погрешности определения площади земельного участка, с подставленными значениями и итоговые (вычисленные) значения (**ΔР**), м2	$\Delta P = 3,5 \cdot M_t \cdot \sqrt{P_{док}} = 3,5 \cdot 0,10 \cdot \sqrt{23} = 2$
7.	Предельный минимальный и максимальный размеры земельного участка (**Рмин и Рмакс), м²**	—
8.	Кадастровый или иной государственный учетный номер (инвентарный) объекта недвижимости, расположенного на образуемом земельном участке	—
9.	Кадастровые номера исходных земельных участков	40:26:000043:33
9.1.	Кадастровый номер входящего в состав земельного участка, представляющего собой единое землепользование (номер контура многоконтурного земельного участка), преобразование которого осуществляется	—
9.2.	Кадастровые номера земельных участков, исключаемых из состава измененного (исходного) земельного участка, представляющего собой единое землепользование	—
9.3.	Кадастровый или иной государственный учетный номер (инвентарный) объекта недвижимости, расположенного на измененном земельном участке	—
10.	Условный номер земельного участка	—
11	Учетный номер проекта межевания территории	—
12	Дополнительные сведения об образовании земельного участка	—
13	Сведения о земельных участках (землях общего пользования, территории общего пользования), посредством которых обеспечивается доступ	40:26:000043:33
14.	Иные сведения	—

4. Пояснения к сведениям об образуемом земельном участке **40:26:000043:33:ЗУ124** **:**

обозначение земельного участка

1.	

1. Сведения о характерных точках границ образуемого земельного участка **40:26:000043:33:ЗУ125** **:**

обозначение земельного участка

КАРТА-ПЛАН ТЕРРИТОРИИ

Сведения об образуемых земельных участках

Система координат МСК-40

Зона № 1

Обозначение характерных точек границ	Координаты, м		Метод определения координат	Формулы, примененные для расчета средней квадратической погрешности определения координат характерных точек границ (M_t), с подставленными в такие формулы значениями и итоговые (вычисленные) значения M_t, м	Описание закрепления точки
	X	Y			
1	2	3	4	5	6
н271У	437148,58	1297881,11	Метод спутниковых геодезических измерений (определений)	$M_t = \sqrt{m_0^2 + m_1^2}$	—
н272У	437145,94	1297886,78	Метод спутниковых геодезических измерений (определений)	$M_t = \sqrt{m_0^2 + m_1^2}$	—
н273У	437143,30	1297885,54	Метод спутниковых геодезических измерений (определений)	$M_t = \sqrt{m_0^2 + m_1^2}$	—
н268У	437142,68	1297885,25	Метод спутниковых геодезических измерений (определений)	$M_t = \sqrt{m_0^2 + m_1^2}$	—
н267У	437145,40	1297879,45	Метод спутниковых геодезических измерений (определений)	$M_t = \sqrt{m_0^2 + m_1^2}$	—
н271У	437148,58	1297881,11	Метод спутниковых геодезических измерений (определений)	$M_t = \sqrt{m_0^2 + m_1^2}$	—

2. Сведения о частях границ образуемого земельного участка **40:26:000043:33:ЗУ125** :

обозначение земельного участка

Обозначение части границ		Горизонтальное проложение (S), м	Описание прохождения части границ	Сведения о согласовании местоположения границ (согласовано/спорное)
от т.	до т.			
1	2	3	4	5
н271У	н272У	6,25	—	—
н272У	н273У	2,92	—	—
н273У	н268У	0,68	—	—
н268У	н267У	6,41	—	—
н267У	н271У	3,59	—	—

3. Сведения о характеристиках образуемого земельного участка **40:26:000043:33:ЗУ125** :

обозначение земельного участка

№ п/п	Наименование характеристик земельного участка	Значение характеристики
1	2	3

КАРТА-ПЛАН ТЕРРИТОРИИ

Сведения об образуемых земельных участках

1	2	3
1.	Адрес земельного участка	—
1.1.	Сведения о местоположении земельного участка (при отсутствии адреса) в структурированном в соответствии с федеральной информационной адресной системой виде	Калужская обл., г. Калуга
1.2.	Дополнительные сведения о местоположении земельного участка	—
2	Категория земель	Земли населенных пунктов
3	Вид (виды) разрешенного использования	Хранение автотранспорта
3.1.	Дополнительные сведения об использовании земельного участка	—
4.	Реестровый номер границ территориальной зоны или в случае отсутствия такого реестрового номера ее индивидуальное обозначение (вид, тип, номер, индекс)	—
5.	Площадь земельного участка ± величина предельной погрешности определения (вычисления) площади (**Р ± ΔР**), **м²**	23±2
6.	Формула, примененная для вычисления предельной погрешности определения площади земельного участка, с подставленными значениями и итоговые (вычисленные) значения (**ΔР**), м2	$\Delta P = 3{,}5 \cdot M_t \cdot \sqrt{P_{док}} = 3{,}5 \cdot 0{,}10 \cdot \sqrt{23} = 2$
7.	Предельный минимальный и максимальный размеры земельного участка (**Рмин и Рмакс), м²**	—
8.	Кадастровый или иной государственный учетный номер (инвентарный) объекта недвижимости, расположенного на образуемом земельном участке	—
9.	Кадастровые номера исходных земельных участков	40:26:000043:33
9.1.	Кадастровый номер входящего в состав земельного участка, представляющего собой единое землепользование (номер контура многоконтурного земельного участка), преобразование которого осуществляется	—
9.2.	Кадастровые номера земельных участков, исключаемых из состава измененного (исходного) земельного участка, представляющего собой единое землепользование	—
9.3.	Кадастровый или иной государственный учетный номер (инвентарный) объекта недвижимости, расположенного на измененном земельном участке	—
10.	Условный номер земельного участка	—
11	Учетный номер проекта межевания территории	—
12	Дополнительные сведения об образовании земельного участка	—
13	Сведения о земельных участках (землях общего пользования, территории общего пользования), посредством которых обеспечивается доступ	40:26:000043:33
14.	Иные сведения	—

4. Пояснения к сведениям об образуемом земельном участке **40:26:000043:33:ЗУ125** **:**

обозначение земельного участка

1.	

1. Сведения о характерных точках границ образуемого земельного участка **40:26:000043:33:ЗУ126** **:**

обозначение земельного участка

КАРТА-ПЛАН ТЕРРИТОРИИ

Сведения об образуемых земельных участках

Система координат МСК-40

Зона № 1

Обозначение характерных точек границ	Координаты, м		Метод определения координат	Формулы, примененные для расчета средней квадратической погрешности определения координат характерных точек границ (M_t), с подставленными в такие формулы значениями и итоговые (вычисленные) значения M_t, м	Описание закрепления точки
	X	Y			
1	2	3	4	5	6
н269У	437139,51	1297883,77	Метод спутниковых геодезических измерений (определений)	$M_t = \sqrt{m_0^2 + m_1^2}$	—
н268У	437142,68	1297885,25	Метод спутниковых геодезических измерений (определений)	$M_t = \sqrt{m_0^2 + m_1^2}$	—
н273У	437143,30	1297885,54	Метод спутниковых геодезических измерений (определений)	$M_t = \sqrt{m_0^2 + m_1^2}$	—
н274У	437140,72	1297891,07	Метод спутниковых геодезических измерений (определений)	$M_t = \sqrt{m_0^2 + m_1^2}$	—
н275У	437137,14	1297889,29	Метод спутниковых геодезических измерений (определений)	$M_t = \sqrt{m_0^2 + m_1^2}$	—
н269У	437139,51	1297883,77	Метод спутниковых геодезических измерений (определений)	$M_t = \sqrt{m_0^2 + m_1^2}$	—

2. Сведения о частях границ образуемого земельного участка **40:26:000043:33:ЗУ126** :

обозначение земельного участка

Обозначение части границ		Горизонтальное проложение (S), м	Описание прохождения части границ	Сведения о согласовании местоположения границ (согласовано/спорное)
от т.	до т.			
1	2	3	4	5
н269У	н268У	3,50	—	—
н268У	н273У	0,68	—	—
н273У	н274У	6,10	—	—
н274У	н275У	4,00	—	—
н275У	н269У	6,01	—	—

3. Сведения о характеристиках образуемого земельного участка **40:26:000043:33:ЗУ126** :

обозначение земельного участка

№ п/п	Наименование характеристик земельного участка	Значение характеристики
1	2	3

КАРТА-ПЛАН ТЕРРИТОРИИ

Сведения об образуемых земельных участках

1	2	3
1.	Адрес земельного участка	—
1.1.	Сведения о местоположении земельного участка (при отсутствии адреса) в структурированном в соответствии с федеральной информационной адресной системой виде	Калужская обл., г. Калуга
1.2.	Дополнительные сведения о местоположении земельного участка	—
2	Категория земель	Земли населенных пунктов
3	Вид (виды) разрешенного использования	Хранение автотранспорта
3.1.	Дополнительные сведения об использовании земельного участка	—
4.	Реестровый номер границ территориальной зоны или в случае отсутствия такого реестрового номера ее индивидуальное обозначение (вид, тип, номер, индекс)	—
5.	Площадь земельного участка ± величина предельной погрешности определения (вычисления) площади (**Р ± ΔР**), **м²**	25±2
6.	Формула, примененная для вычисления предельной погрешности определения площади земельного участка, с подставленными значениями и итоговые (вычисленные) значения (**ΔР**), м2	$\Delta P = 3{,}5 \cdot M_t \cdot \sqrt{P_{док}} = 3{,}5 \cdot 0{,}10 \cdot \sqrt{25} = 2$
7.	Предельный минимальный и максимальный размеры земельного участка (**Рмин и Рмакс), м²**	—
8.	Кадастровый или иной государственный учетный номер (инвентарный) объекта недвижимости, расположенного на образуемом земельном участке	—
9.	Кадастровые номера исходных земельных участков	40:26:000043:33
9.1.	Кадастровый номер входящего в состав земельного участка, представляющего собой единое землепользование (номер контура многоконтурного земельного участка), преобразование которого осуществляется	—
9.2.	Кадастровые номера земельных участков, исключаемых из состава измененного (исходного) земельного участка, представляющего собой единое землепользование	—
9.3.	Кадастровый или иной государственный учетный номер (инвентарный) объекта недвижимости, расположенного на измененном земельном участке	—
10.	Условный номер земельного участка	—
11	Учетный номер проекта межевания территории	—
12	Дополнительные сведения об образовании земельного участка	—
13	Сведения о земельных участках (землях общего пользования, территории общего пользования), посредством которых обеспечивается доступ	40:26:000043:33
14.	Иные сведения	—

4. Пояснения к сведениям об образуемом земельном участке **40:26:000043:33:ЗУ126** **:**

обозначение земельного участка

1.	

1. Сведения о характерных точках границ образуемого земельного участка **40:26:000043:33:ЗУ127** **:**

обозначение земельного участка

КАРТА-ПЛАН ТЕРРИТОРИИ

Сведения об образуемых земельных участках

Система координат МСК-40

Зона № 1

Обозначение характерных точек границ	Координаты, м		Метод определения координат	Формулы, примененные для расчета средней квадратической погрешности определения координат характерных точек границ (M_t), с подставленными в такие формулы значениями и итоговые (вычисленные) значения M_t, м	Описание закрепления точки
	X	Y			
1	2	3	4	5	6
н273У	437143,30	1297885,54	Метод спутниковых геодезических измерений (определений)	$M_t = \sqrt{m_0^2 + m_1^2}$	—
н272У	437145,94	1297886,78	Метод спутниковых геодезических измерений (определений)	$M_t = \sqrt{m_0^2 + m_1^2}$	—
н276У	437146,33	1297886,97	Метод спутниковых геодезических измерений (определений)	$M_t = \sqrt{m_0^2 + m_1^2}$	—
н277У	437143,56	1297892,50	Метод спутниковых геодезических измерений (определений)	$M_t = \sqrt{m_0^2 + m_1^2}$	—
н274У	437140,72	1297891,07	Метод спутниковых геодезических измерений (определений)	$M_t = \sqrt{m_0^2 + m_1^2}$	—
н273У	437143,30	1297885,54	Метод спутниковых геодезических измерений (определений)	$M_t = \sqrt{m_0^2 + m_1^2}$	—

2. Сведения о частях границ образуемого земельного участка **40:26:000043:33:ЗУ127** :

обозначение земельного участка

Обозначение части границ		Горизонтальное проложение (S), м	Описание прохождения части границ	Сведения о согласовании местоположения границ (согласовано/спорное)
от т.	до т.			
1	2	3	4	5
н273У	н272У	2,92	—	—
н272У	н276У	0,43	—	—
н276У	н277У	6,18	—	—
н277У	н274У	3,18	—	—
н274У	н273У	6,10	—	—

3. Сведения о характеристиках образуемого земельного участка **40:26:000043:33:ЗУ127** :

обозначение земельного участка

№ п/п	Наименование характеристик земельного участка	Значение характеристики
1	2	3

КАРТА-ПЛАН ТЕРРИТОРИИ

Сведения об образуемых земельных участках

1	2	3
1.	Адрес земельного участка	—
1.1.	Сведения о местоположении земельного участка (при отсутствии адреса) в структурированном в соответствии с федеральной информационной адресной системой виде	Калужская обл., г. Калуга
1.2.	Дополнительные сведения о местоположении земельного участка	—
2	Категория земель	Земли населенных пунктов
3	Вид (виды) разрешенного использования	Хранение автотранспорта
3.1.	Дополнительные сведения об использовании земельного участка	—
4.	Реестровый номер границ территориальной зоны или в случае отсутствия такого реестрового номера ее индивидуальное обозначение (вид, тип, номер, индекс)	—
5.	Площадь земельного участка ± величина предельной погрешности определения (вычисления) площади (**Р ± ΔР**), **м²**	20±2
6.	Формула, примененная для вычисления предельной погрешности определения площади земельного участка, с подставленными значениями и итоговые (вычисленные) значения (**ΔР**), м2	$\Delta P = 3{,}5 \cdot M_t \cdot \sqrt{P_{док}} = 3{,}5 \cdot 0{,}10 \cdot \sqrt{20} = 2$
7.	Предельный минимальный и максимальный размеры земельного участка (**Рмин и Рмакс), м²**	—
8.	Кадастровый или иной государственный учетный номер (инвентарный) объекта недвижимости, расположенного на образуемом земельном участке	—
9.	Кадастровые номера исходных земельных участков	40:26:000043:33
9.1.	Кадастровый номер входящего в состав земельного участка, представляющего собой единое землепользование (номер контура многоконтурного земельного участка), преобразование которого осуществляется	—
9.2.	Кадастровые номера земельных участков, исключаемых из состава измененного (исходного) земельного участка, представляющего собой единое землепользование	—
9.3.	Кадастровый или иной государственный учетный номер (инвентарный) объекта недвижимости, расположенного на измененном земельном участке	—
10.	Условный номер земельного участка	—
11	Учетный номер проекта межевания территории	—
12	Дополнительные сведения об образовании земельного участка	—
13	Сведения о земельных участках (землях общего пользования, территории общего пользования), посредством которых обеспечивается доступ	40:26:000043:33
14.	Иные сведения	—

4. Пояснения к сведениям об образуемом земельном участке **40:26:000043:33:ЗУ127** **:**

обозначение земельного участка

1.	

1. Сведения о характерных точках границ образуемого земельного участка **40:26:000043:33:ЗУ128** **:**

обозначение земельного участка

КАРТА-ПЛАН ТЕРРИТОРИИ

Сведения об образуемых земельных участках

Система координат МСК-40

Зона № 1

Обозначение характерных точек границ	Координаты, м		Метод определения координат	Формулы, примененные для расчета средней квадратической погрешности определения координат характерных точек границ (M_t), с подставленными в такие формулы значениями и итоговые (вычисленные) значения M_t, м	Описание закрепления точки
	X	Y			
1	2	3	4	5	6
н278У	437152,39	1297883,10	Метод спутниковых геодезических измерений (определений)	$M_t = \sqrt{m_0^2 + m_1^2}$	—
н279У	437149,62	1297888,63	Метод спутниковых геодезических измерений (определений)	$M_t = \sqrt{m_0^2 + m_1^2}$	—
н280У	437149,34	1297888,48	Метод спутниковых геодезических измерений (определений)	$M_t = \sqrt{m_0^2 + m_1^2}$	—
н276У	437146,33	1297886,97	Метод спутниковых геодезических измерений (определений)	$M_t = \sqrt{m_0^2 + m_1^2}$	—
н272У	437145,94	1297886,78	Метод спутниковых геодезических измерений (определений)	$M_t = \sqrt{m_0^2 + m_1^2}$	—
н271У	437148,58	1297881,11	Метод спутниковых геодезических измерений (определений)	$M_t = \sqrt{m_0^2 + m_1^2}$	—
н278У	437152,39	1297883,10	Метод спутниковых геодезических измерений (определений)	$M_t = \sqrt{m_0^2 + m_1^2}$	—

2. Сведения о частях границ образуемого земельного участка **40:26:000043:33:ЗУ128** :

обозначение земельного участка

Обозначение части границ		Горизонтальное проложение (S), м	Описание прохождения части границ	Сведения о согласовании местоположения границ (согласовано/спорное)
от т.	до т.			
1	2	3	4	5
н278У	н279У	6,18	—	—
н279У	н280У	0,32	—	—
н280У	н276У	3,37	—	—
н276У	н272У	0,43	—	—
н272У	н271У	6,25	—	—
н271У	н278У	4,30	—	—

КАРТА-ПЛАН ТЕРРИТОРИИ

Сведения об образуемых земельных участках

3. Сведения о характеристиках образуемого земельного участка **40:26:000043:33:ЗУ128** **:**

обозначение земельного участка

№ п/п	Наименование характеристик земельного участка	Значение характеристики
1	2	3
1.	Адрес земельного участка	—
1.1.	Сведения о местоположении земельного участка (при отсутствии адреса) в структурированном в соответствии с федеральной информационной адресной системой виде	Калужская обл., г. Калуга
1.2.	Дополнительные сведения о местоположении земельного участка	—
2	Категория земель	Земли населенных пунктов
3	Вид (виды) разрешенного использования	Хранение автотранспорта
3.1.	Дополнительные сведения об использовании земельного участка	—
4.	Реестровый номер границ территориальной зоны или в случае отсутствия такого реестрового номера ее индивидуальное обозначение (вид, тип, номер, индекс)	—
5.	Площадь земельного участка ± величина предельной погрешности определения (вычисления) площади (**Р ± ΔР**), **м²**	26±2
6.	Формула, примененная для вычисления предельной погрешности определения площади земельного участка, с подставленными значениями и итоговые (вычисленные) значения (**ΔР**), м2	$\Delta P = 3{,}5 \cdot M_t \cdot \sqrt{P_{док}} = 3{,}5 \cdot 0{,}10 \cdot \sqrt{26} = 2$
7.	Предельный минимальный и максимальный размеры земельного участка (**Рмин и Рмакс), м²**	—
8.	Кадастровый или иной государственный учетный номер (инвентарный) объекта недвижимости, расположенного на образуемом земельном участке	—
9.	Кадастровые номера исходных земельных участков	40:26:000043:33
9.1.	Кадастровый номер входящего в состав земельного участка, представляющего собой единое землепользование (номер контура многоконтурного земельного участка), преобразование которого осуществляется	—
9.2.	Кадастровые номера земельных участков, исключаемых из состава измененного (исходного) земельного участка, представляющего собой единое землепользование	—
9.3.	Кадастровый или иной государственный учетный номер (инвентарный) объекта недвижимости, расположенного на измененном земельном участке	—
10.	Условный номер земельного участка	—
11	Учетный номер проекта межевания территории	—
12	Дополнительные сведения об образовании земельного участка	—
13	Сведения о земельных участках (землях общего пользования, территории общего пользования), посредством которых обеспечивается доступ	40:26:000043:33
14.	Иные сведения	—

4. Пояснения к сведениям об образуемом земельном участке **40:26:000043:33:ЗУ128** **:**

обозначение земельного участка

1.	

КАРТА-ПЛАН ТЕРРИТОРИИ

Сведения об образуемых земельных участках

1. Сведения о характерных точках границ образуемого земельного участка **40:26:000043:33:ЗУ129** :

обозначение земельного участка

Система координат МСК-40 Зона № 1

Обозначение характерных точек границ	Координаты, м		Метод определения координат	Формулы, примененные для расчета средней квадратической погрешности определения координат характерных точек границ (M_t), с подставленными в такие формулы значениями и итоговые (вычисленные) значения M_t, м	Описание закрепления точки
	X	Y			
1	2	3	4	5	6
н276У	437146,33	1297886,97	Метод спутниковых геодезических измерений (определений)	$M_t = \sqrt{m_0^2 + m_1^2}$	—
н280У	437149,34	1297888,48	Метод спутниковых геодезических измерений (определений)	$M_t = \sqrt{m_0^2 + m_1^2}$	—
н281У	437146,56	1297894,01	Метод спутниковых геодезических измерений (определений)	$M_t = \sqrt{m_0^2 + m_1^2}$	—
н277У	437143,56	1297892,50	Метод спутниковых геодезических измерений (определений)	$M_t = \sqrt{m_0^2 + m_1^2}$	—
н276У	437146,33	1297886,97	Метод спутниковых геодезических измерений (определений)	$M_t = \sqrt{m_0^2 + m_1^2}$	—

2. Сведения о частях границ образуемого земельного участка **40:26:000043:33:ЗУ129** :

обозначение земельного участка

Обозначение части границ		Горизонтальное проложение (S), м	Описание прохождения части границ	Сведения о согласовании местоположения границ (согласовано/спорное)
от т.	до т.			
1	2	3	4	5
н276У	н280У	3,37	—	—
н280У	н281У	6,19	—	—
н281У	н277У	3,36	—	—
н277У	н276У	6,18	—	—

3. Сведения о характеристиках образуемого земельного участка **40:26:000043:33:ЗУ129** :

обозначение земельного участка

№ п/п	Наименование характеристик земельного участка	Значение характеристики
1	2	3
1.	Адрес земельного участка	—

КАРТА-ПЛАН ТЕРРИТОРИИ

Сведения об образуемых земельных участках

1	2	3
1.1.	Сведения о местоположении земельного участка (при отсутствии адреса) в структурированном в соответствии с федеральной информационной адресной системой виде	Калужская обл., г. Калуга
1.2.	Дополнительные сведения о местоположении земельного участка	—
2	Категория земель	Земли населенных пунктов
3	Вид (виды) разрешенного использования	Хранение автотранспорта
3.1.	Дополнительные сведения об использовании земельного участка	—
4.	Реестровый номер границ территориальной зоны или в случае отсутствия такого реестрового номера ее индивидуальное обозначение (вид, тип, номер, индекс)	—
5.	Площадь земельного участка ± величина предельной погрешности определения (вычисления) площади (**Р ± ΔР**), **м²**	21±2
6.	Формула, примененная для вычисления предельной погрешности определения площади земельного участка, с подставленными значениями и итоговые (вычисленные) значения (**ΔР**), м2	$\Delta P = 3,5 \cdot M_t \cdot \sqrt{P_{док}} = 3,5 \cdot 0,10 \cdot \sqrt{21} = 2$
7.	Предельный минимальный и максимальный размеры земельного участка (**Рмин и Рмакс), м²**	—
8.	Кадастровый или иной государственный учетный номер (инвентарный) объекта недвижимости, расположенного на образуемом земельном участке	—
9.	Кадастровые номера исходных земельных участков	40:26:000043:33
9.1.	Кадастровый номер входящего в состав земельного участка, представляющего собой единое землепользование (номер контура многоконтурного земельного участка), преобразование которого осуществляется	—
9.2.	Кадастровые номера земельных участков, исключаемых из состава измененного (исходного) земельного участка, представляющего собой единое землепользование	—
9.3.	Кадастровый или иной государственный учетный номер (инвентарный) объекта недвижимости, расположенного на измененном земельном участке	—
10.	Условный номер земельного участка	—
11	Учетный номер проекта межевания территории	—
12	Дополнительные сведения об образовании земельного участка	—
13	Сведения о земельных участках (землях общего пользования, территории общего пользования), посредством которых обеспечивается доступ	40:26:000043:33
14.	Иные сведения	—

4. Пояснения к сведениям об образуемом земельном участке **40:26:000043:33:ЗУ129** **:**

обозначение земельного участка

1.	

1. Сведения о характерных точках границ образуемого земельного участка **40:26:000043:33:ЗУ130** **:**

обозначение земельного участка

КАРТА-ПЛАН ТЕРРИТОРИИ

Сведения об образуемых земельных участках

Система координат МСК-40

Зона № 1

Обозначение характерных точек границ	Координаты, м		Метод определения координат	Формулы, примененные для расчета средней квадратической погрешности определения координат характерных точек границ (M_t), с подставленными в такие формулы значениями и итоговые (вычисленные) значения M_t, м	Описание закрепления точки
	X	Y			
1	2	3	4	5	6
н280У	437149,34	1297888,48	Метод спутниковых геодезических измерений (определений)	$M_t = \sqrt{m_0^2 + m_1^2}$	—
н279У	437149,62	1297888,63	Метод спутниковых геодезических измерений (определений)	$M_t = \sqrt{m_0^2 + m_1^2}$	—
н282У	437152,26	1297889,95	Метод спутниковых геодезических измерений (определений)	$M_t = \sqrt{m_0^2 + m_1^2}$	—
н283У	437152,43	1297890,04	Метод спутниковых геодезических измерений (определений)	$M_t = \sqrt{m_0^2 + m_1^2}$	—
н284У	437149,57	1297895,62	Метод спутниковых геодезических измерений (определений)	$M_t = \sqrt{m_0^2 + m_1^2}$	—
н281У	437146,56	1297894,01	Метод спутниковых геодезических измерений (определений)	$M_t = \sqrt{m_0^2 + m_1^2}$	—
н280У	437149,34	1297888,48	Метод спутниковых геодезических измерений (определений)	$M_t = \sqrt{m_0^2 + m_1^2}$	—

2. Сведения о частях границ образуемого земельного участка **40:26:000043:33:ЗУ130** :

обозначение земельного участка

Обозначение части границ		Горизонтальное проложение (S), м	Описание прохождения части границ	Сведения о согласовании местоположения границ (согласовано/спорное)
от т.	до т.			
1	2	3	4	5
н280У	н279У	0,32	—	—
н279У	н282У	2,95	—	—
н282У	н283У	0,19	—	—
н283У	н284У	6,27	—	—
н284У	н281У	3,41	—	—
н281У	н280У	6,19	—	—

КАРТА-ПЛАН ТЕРРИТОРИИ

Сведения об образуемых земельных участках

3. Сведения о характеристиках образуемого земельного участка **40:26:000043:33:ЗУ130** **:**

обозначение земельного участка

№ п/п	Наименование характеристик земельного участка	Значение характеристики
1	2	3
1.	Адрес земельного участка	—
1.1.	Сведения о местоположении земельного участка (при отсутствии адреса) в структурированном в соответствии с федеральной информационной адресной системой виде	Калужская обл., г. Калуга
1.2.	Дополнительные сведения о местоположении земельного участка	—
2	Категория земель	Земли населенных пунктов
3	Вид (виды) разрешенного использования	Хранение автотранспорта
3.1.	Дополнительные сведения об использовании земельного участка	—
4.	Реестровый номер границ территориальной зоны или в случае отсутствия такого реестрового номера ее индивидуальное обозначение (вид, тип, номер, индекс)	—
5.	Площадь земельного участка ± величина предельной погрешности определения (вычисления) площади (**Р ± ΔР**), **м²**	21±2
6.	Формула, примененная для вычисления предельной погрешности определения площади земельного участка, с подставленными значениями и итоговые (вычисленные) значения (**ΔР**), м2	$\Delta P = 3{,}5 \cdot M_t \cdot \sqrt{P_{док}} = 3{,}5 \cdot 0{,}10 \cdot \sqrt{21} = 2$
7.	Предельный минимальный и максимальный размеры земельного участка (**Рмин и Рмакс), м²**	—
8.	Кадастровый или иной государственный учетный номер (инвентарный) объекта недвижимости, расположенного на образуемом земельном участке	—
9.	Кадастровые номера исходных земельных участков	40:26:000043:33
9.1.	Кадастровый номер входящего в состав земельного участка, представляющего собой единое землепользование (номер контура многоконтурного земельного участка), преобразование которого осуществляется	—
9.2.	Кадастровые номера земельных участков, исключаемых из состава измененного (исходного) земельного участка, представляющего собой единое землепользование	—
9.3.	Кадастровый или иной государственный учетный номер (инвентарный) объекта недвижимости, расположенного на измененном земельном участке	—
10.	Условный номер земельного участка	—
11	Учетный номер проекта межевания территории	—
12	Дополнительные сведения об образовании земельного участка	—
13	Сведения о земельных участках (землях общего пользования, территории общего пользования), посредством которых обеспечивается доступ	40:26:000043:33
14.	Иные сведения	—

4. Пояснения к сведениям об образуемом земельном участке **40:26:000043:33:ЗУ130** **:**

обозначение земельного участка

1.	

КАРТА-ПЛАН ТЕРРИТОРИИ

Сведения об образуемых земельных участках

1. Сведения о характерных точках границ образуемого земельного участка **40:26:000043:33:ЗУ131** :

обозначение земельного участка

Система координат МСК-40

Зона № 1

Обозначение характерных точек границ	Координаты, м		Метод определения координат	Формулы, примененные для расчета средней квадратической погрешности определения координат характерных точек границ (M_t), с подставленными в такие формулы значениями и итоговые (вычисленные) значения M_t, м	Описание закрепления точки
	X	Y			
1	2	3	4	5	6
н278У	437152,39	1297883,10	Метод спутниковых геодезических измерений (определений)	$M_t = \sqrt{m_0^2 + m_1^2}$	—
н285У	437154,91	1297884,64	Метод спутниковых геодезических измерений (определений)	$M_t = \sqrt{m_0^2 + m_1^2}$	—
н282У	437152,26	1297889,95	Метод спутниковых геодезических измерений (определений)	$M_t = \sqrt{m_0^2 + m_1^2}$	—
н279У	437149,62	1297888,63	Метод спутниковых геодезических измерений (определений)	$M_t = \sqrt{m_0^2 + m_1^2}$	—
н278У	437152,39	1297883,10	Метод спутниковых геодезических измерений (определений)	$M_t = \sqrt{m_0^2 + m_1^2}$	—

2. Сведения о частях границ образуемого земельного участка **40:26:000043:33:ЗУ131** :

обозначение земельного участка

Обозначение части границ		Горизонтальное проложение (S), м	Описание прохождения части границ	Сведения о согласовании местоположения границ (согласовано/спорное)
от т.	до т.			
1	2	3	4	5
н278У	н285У	2,95	—	—
н285У	н282У	5,93	—	—
н282У	н279У	2,95	—	—
н279У	н278У	6,18	—	—

3. Сведения о характеристиках образуемого земельного участка **40:26:000043:33:ЗУ131** :

обозначение земельного участка

№ п/п	Наименование характеристик земельного участка	Значение характеристики
1	2	3
1.	Адрес земельного участка	—

КАРТА-ПЛАН ТЕРРИТОРИИ

Сведения об образуемых земельных участках

1	2	3
1.1.	Сведения о местоположении земельного участка (при отсутствии адреса) в структурированном в соответствии с федеральной информационной адресной системой виде	Калужская обл., г. Калуга
1.2.	Дополнительные сведения о местоположении земельного участка	—
2	Категория земель	Земли населенных пунктов
3	Вид (виды) разрешенного использования	Хранение автотранспорта
3.1.	Дополнительные сведения об использовании земельного участка	—
4.	Реестровый номер границ территориальной зоны или в случае отсутствия такого реестрового номера ее индивидуальное обозначение (вид, тип, номер, индекс)	—
5.	Площадь земельного участка ± величина предельной погрешности определения (вычисления) площади (**Р ± ΔР**), **м²**	18±1
6.	Формула, примененная для вычисления предельной погрешности определения площади земельного участка, с подставленными значениями и итоговые (вычисленные) значения (**ΔР**), м2	$\Delta P = 3{,}5 \cdot M_t \cdot \sqrt{P_{док}} = 3{,}5 \cdot 0{,}10 \cdot \sqrt{18} = 1$
7.	Предельный минимальный и максимальный размеры земельного участка (**Рмин и Рмакс), м²**	—
8.	Кадастровый или иной государственный учетный номер (инвентарный) объекта недвижимости, расположенного на образуемом земельном участке	—
9.	Кадастровые номера исходных земельных участков	40:26:000043:33
9.1.	Кадастровый номер входящего в состав земельного участка, представляющего собой единое землепользование (номер контура многоконтурного земельного участка), преобразование которого осуществляется	—
9.2.	Кадастровые номера земельных участков, исключаемых из состава измененного (исходного) земельного участка, представляющего собой единое землепользование	—
9.3.	Кадастровый или иной государственный учетный номер (инвентарный) объекта недвижимости, расположенного на измененном земельном участке	—
10.	Условный номер земельного участка	—
11	Учетный номер проекта межевания территории	—
12	Дополнительные сведения об образовании земельного участка	—
13	Сведения о земельных участках (землях общего пользования, территории общего пользования), посредством которых обеспечивается доступ	40:26:000043:33
14.	Иные сведения	—

4. Пояснения к сведениям об образуемом земельном участке **40:26:000043:33:ЗУ131** **:**

обозначение земельного участка

1.	

1. Сведения о характерных точках границ образуемого земельного участка **40:26:000043:33:ЗУ132** **:**

обозначение земельного участка

КАРТА-ПЛАН ТЕРРИТОРИИ

Сведения об образуемых земельных участках

Система координат МСК-40

Зона № 1

Обозначение характерных точек границ	Координаты, м		Метод определения координат	Формулы, примененные для расчета средней квадратической погрешности определения координат характерных точек границ (M_t), с подставленными в такие формулы значениями и итоговые (вычисленные) значения M_t, м	Описание закрепления точки
	X	Y			
1	2	3	4	5	6
н286У	437158,16	1297886,36	Метод спутниковых геодезических измерений (определений)	$M_t = \sqrt{m_0^2 + m_1^2}$	—
н287У	437155,12	1297891,59	Метод спутниковых геодезических измерений (определений)	$M_t = \sqrt{m_0^2 + m_1^2}$	—
н283У	437152,43	1297890,04	Метод спутниковых геодезических измерений (определений)	$M_t = \sqrt{m_0^2 + m_1^2}$	—
н282У	437152,26	1297889,95	Метод спутниковых геодезических измерений (определений)	$M_t = \sqrt{m_0^2 + m_1^2}$	—
н285У	437154,91	1297884,64	Метод спутниковых геодезических измерений (определений)	$M_t = \sqrt{m_0^2 + m_1^2}$	—
н286У	437158,16	1297886,36	Метод спутниковых геодезических измерений (определений)	$M_t = \sqrt{m_0^2 + m_1^2}$	—

2. Сведения о частях границ образуемого земельного участка **40:26:000043:33:ЗУ132** :

обозначение земельного участка

Обозначение части границ		Горизонтальное проложение (S), м	Описание прохождения части границ	Сведения о согласовании местоположения границ (согласовано/спорное)
от т.	до т.			
1	2	3	4	5
н286У	н287У	6,05	—	—
н287У	н283У	3,10	—	—
н283У	н282У	0,19	—	—
н282У	н285У	5,93	—	—
н285У	н286У	3,68	—	—

3. Сведения о характеристиках образуемого земельного участка **40:26:000043:33:ЗУ132** :

обозначение земельного участка

№ п/п	Наименование характеристик земельного участка	Значение характеристики
1	2	3

КАРТА-ПЛАН ТЕРРИТОРИИ

Сведения об образуемых земельных участках

1	2	3
1.	Адрес земельного участка	—
1.1.	Сведения о местоположении земельного участка (при отсутствии адреса) в структурированном в соответствии с федеральной информационной адресной системой виде	Калужская обл., г. Калуга
1.2.	Дополнительные сведения о местоположении земельного участка	—
2	Категория земель	Земли населенных пунктов
3	Вид (виды) разрешенного использования	Хранение автотранспорта
3.1.	Дополнительные сведения об использовании земельного участка	—
4.	Реестровый номер границ территориальной зоны или в случае отсутствия такого реестрового номера ее индивидуальное обозначение (вид, тип, номер, индекс)	—
5.	Площадь земельного участка ± величина предельной погрешности определения (вычисления) площади (**Р ± ΔР**), **м²**	21±2
6.	Формула, примененная для вычисления предельной погрешности определения площади земельного участка, с подставленными значениями и итоговые (вычисленные) значения (**ΔР**), м2	$\Delta P = 3{,}5 \cdot M_t \cdot \sqrt{P_{док}} = 3{,}5 \cdot 0{,}10 \cdot \sqrt{21} = 2$
7.	Предельный минимальный и максимальный размеры земельного участка (**Рмин и Рмакс), м²**	—
8.	Кадастровый или иной государственный учетный номер (инвентарный) объекта недвижимости, расположенного на образуемом земельном участке	—
9.	Кадастровые номера исходных земельных участков	40:26:000043:33
9.1.	Кадастровый номер входящего в состав земельного участка, представляющего собой единое землепользование (номер контура многоконтурного земельного участка), преобразование которого осуществляется	—
9.2.	Кадастровые номера земельных участков, исключаемых из состава измененного (исходного) земельного участка, представляющего собой единое землепользование	—
9.3.	Кадастровый или иной государственный учетный номер (инвентарный) объекта недвижимости, расположенного на измененном земельном участке	—
10.	Условный номер земельного участка	—
11	Учетный номер проекта межевания территории	—
12	Дополнительные сведения об образовании земельного участка	—
13	Сведения о земельных участках (землях общего пользования, территории общего пользования), посредством которых обеспечивается доступ	40:26:000043:33
14.	Иные сведения	—

4. Пояснения к сведениям об образуемом земельном участке **40:26:000043:33:ЗУ132** **:**

обозначение земельного участка

1.	

1. Сведения о характерных точках границ образуемого земельного участка **40:26:000043:33:ЗУ133** **:**

обозначение земельного участка

КАРТА-ПЛАН ТЕРРИТОРИИ

Сведения об образуемых земельных участках

Зона № 1

Система координат МСК-40

Обозначение характерных точек границ	Координаты, м		Метод определения координат	Формулы, примененные для расчета средней квадратической погрешности определения координат характерных точек границ (M_t), с подставленными в такие формулы значениями и итоговые (вычисленные) значения M_t, м	Описание закрепления точки
	X	Y			
1	2	3	4	5	6
н283У	437152,43	1297890,04	Метод спутниковых геодезических измерений (определений)	$M_t = \sqrt{m_0^2 + m_1^2}$	—
н287У	437155,12	1297891,59	Метод спутниковых геодезических измерений (определений)	$M_t = \sqrt{m_0^2 + m_1^2}$	—
н288У	437155,66	1297891,91	Метод спутниковых геодезических измерений (определений)	$M_t = \sqrt{m_0^2 + m_1^2}$	—
н289У	437152,49	1297897,36	Метод спутниковых геодезических измерений (определений)	$M_t = \sqrt{m_0^2 + m_1^2}$	—
н284У	437149,57	1297895,62	Метод спутниковых геодезических измерений (определений)	$M_t = \sqrt{m_0^2 + m_1^2}$	—
н283У	437152,43	1297890,04	Метод спутниковых геодезических измерений (определений)	$M_t = \sqrt{m_0^2 + m_1^2}$	—

2. Сведения о частях границ образуемого земельного участка **40:26:000043:33:ЗУ133** :

обозначение земельного участка

Обозначение части границ		Горизонтальное проложение (S), м	Описание прохождения части границ	Сведения о согласовании местоположения границ (согласовано/спорное)
от т.	до т.			
1	2	3	4	5
н283У	н287У	3,10	—	—
н287У	н288У	0,63	—	—
н288У	н289У	6,30	—	—
н289У	н284У	3,40	—	—
н284У	н283У	6,27	—	—

3. Сведения о характеристиках образуемого земельного участка **40:26:000043:33:ЗУ133** :

обозначение земельного участка

№ п/п	Наименование характеристик земельного участка	Значение характеристики
1	2	3

КАРТА-ПЛАН ТЕРРИТОРИИ

Сведения об образуемых земельных участках

1	2	3
1.	Адрес земельного участка	—
1.1.	Сведения о местоположении земельного участка (при отсутствии адреса) в структурированном в соответствии с федеральной информационной адресной системой виде	Калужская обл., г. Калуга
1.2.	Дополнительные сведения о местоположении земельного участка	—
2	Категория земель	Земли населенных пунктов
3	Вид (виды) разрешенного использования	Хранение автотранспорта
3.1.	Дополнительные сведения об использовании земельного участка	—
4.	Реестровый номер границ территориальной зоны или в случае отсутствия такого реестрового номера ее индивидуальное обозначение (вид, тип, номер, индекс)	—
5.	Площадь земельного участка ± величина предельной погрешности определения (вычисления) площади (**Р ± ΔР**), **м²**	22±2
6.	Формула, примененная для вычисления предельной погрешности определения площади земельного участка, с подставленными значениями и итоговые (вычисленные) значения (**ΔР**), м2	$\Delta P = 3{,}5 \cdot M_t \cdot \sqrt{P_{док}} = 3{,}5 \cdot 0{,}10 \cdot \sqrt{22} = 2$
7.	Предельный минимальный и максимальный размеры земельного участка (**Рмин и Рмакс), м²**	—
8.	Кадастровый или иной государственный учетный номер (инвентарный) объекта недвижимости, расположенного на образуемом земельном участке	—
9.	Кадастровые номера исходных земельных участков	40:26:000043:33
9.1.	Кадастровый номер входящего в состав земельного участка, представляющего собой единое землепользование (номер контура многоконтурного земельного участка), преобразование которого осуществляется	—
9.2.	Кадастровые номера земельных участков, исключаемых из состава измененного (исходного) земельного участка, представляющего собой единое землепользование	—
9.3.	Кадастровый или иной государственный учетный номер (инвентарный) объекта недвижимости, расположенного на измененном земельном участке	—
10.	Условный номер земельного участка	—
11	Учетный номер проекта межевания территории	—
12	Дополнительные сведения об образовании земельного участка	—
13	Сведения о земельных участках (землях общего пользования, территории общего пользования), посредством которых обеспечивается доступ	40:26:000043:33
14.	Иные сведения	—

4. Пояснения к сведениям об образуемом земельном участке **40:26:000043:33:ЗУ133** **:**

обозначение земельного участка

1.	

1. Сведения о характерных точках границ образуемого земельного участка **40:26:000043:33:ЗУ134** **:**

обозначение земельного участка

КАРТА-ПЛАН ТЕРРИТОРИИ

Сведения об образуемых земельных участках

Система координат МСК-40

Зона № 1

Обозначение характерных точек границ	Координаты, м		Метод определения координат	Формулы, примененные для расчета средней квадратической погрешности определения координат характерных точек границ (M_t), с подставленными в такие формулы значениями и итоговые (вычисленные) значения M_t, м	Описание закрепления точки
	X	Y			
1	2	3	4	5	6
н286У	437158,16	1297886,36	Метод спутниковых геодезических измерений (определений)	$M_t = \sqrt{m_0^2 + m_1^2}$	—
н290У	437161,21	1297887,97	Метод спутниковых геодезических измерений (определений)	$M_t = \sqrt{m_0^2 + m_1^2}$	—
н291У	437158,10	1297893,33	Метод спутниковых геодезических измерений (определений)	$M_t = \sqrt{m_0^2 + m_1^2}$	—
н288У	437155,66	1297891,91	Метод спутниковых геодезических измерений (определений)	$M_t = \sqrt{m_0^2 + m_1^2}$	—
н287У	437155,12	1297891,59	Метод спутниковых геодезических измерений (определений)	$M_t = \sqrt{m_0^2 + m_1^2}$	—
н286У	437158,16	1297886,36	Метод спутниковых геодезических измерений (определений)	$M_t = \sqrt{m_0^2 + m_1^2}$	—

2. Сведения о частях границ образуемого земельного участка **40:26:000043:33:ЗУ134** :

обозначение земельного участка

Обозначение части границ		Горизонтальное проложение (S), м	Описание прохождения части границ	Сведения о согласовании местоположения границ (согласовано/спорное)
от т.	до т.			
1	2	3	4	5
н286У	н290У	3,45	—	—
н290У	н291У	6,20	—	—
н291У	н288У	2,82	—	—
н288У	н287У	0,63	—	—
н287У	н286У	6,05	—	—

3. Сведения о характеристиках образуемого земельного участка **40:26:000043:33:ЗУ134** :

обозначение земельного участка

№ п/п	Наименование характеристик земельного участка	Значение характеристики
1	2	3

КАРТА-ПЛАН ТЕРРИТОРИИ

Сведения об образуемых земельных участках

1	2	3
1.	Адрес земельного участка	—
1.1.	Сведения о местоположении земельного участка (при отсутствии адреса) в структурированном в соответствии с федеральной информационной адресной системой виде	Калужская обл., г. Калуга
1.2.	Дополнительные сведения о местоположении земельного участка	—
2	Категория земель	Земли населенных пунктов
3	Вид (виды) разрешенного использования	Хранение автотранспорта
3.1.	Дополнительные сведения об использовании земельного участка	—
4.	Реестровый номер границ территориальной зоны или в случае отсутствия такого реестрового номера ее индивидуальное обозначение (вид, тип, номер, индекс)	—
5.	Площадь земельного участка ± величина предельной погрешности определения (вычисления) площади (**Р ± ΔР**), **м²**	21±2
6.	Формула, примененная для вычисления предельной погрешности определения площади земельного участка, с подставленными значениями и итоговые (вычисленные) значения (**ΔР**), м2	$\Delta P = 3{,}5 \cdot M_t \cdot \sqrt{P_{док}} = 3{,}5 \cdot 0{,}10 \cdot \sqrt{21} = 2$
7.	Предельный минимальный и максимальный размеры земельного участка (**Рмин и Рмакс), м²**	—
8.	Кадастровый или иной государственный учетный номер (инвентарный) объекта недвижимости, расположенного на образуемом земельном участке	—
9.	Кадастровые номера исходных земельных участков	40:26:000043:33
9.1.	Кадастровый номер входящего в состав земельного участка, представляющего собой единое землепользование (номер контура многоконтурного земельного участка), преобразование которого осуществляется	—
9.2.	Кадастровые номера земельных участков, исключаемых из состава измененного (исходного) земельного участка, представляющего собой единое землепользование	—
9.3.	Кадастровый или иной государственный учетный номер (инвентарный) объекта недвижимости, расположенного на измененном земельном участке	—
10.	Условный номер земельного участка	—
11	Учетный номер проекта межевания территории	—
12	Дополнительные сведения об образовании земельного участка	—
13	Сведения о земельных участках (землях общего пользования, территории общего пользования), посредством которых обеспечивается доступ	40:26:000043:33
14.	Иные сведения	—

4. Пояснения к сведениям об образуемом земельном участке **40:26:000043:33:ЗУ134** **:**

обозначение земельного участка

1.	

1. Сведения о характерных точках границ образуемого земельного участка **40:26:000043:33:ЗУ135** **:**

обозначение земельного участка

КАРТА-ПЛАН ТЕРРИТОРИИ

Сведения об образуемых земельных участках

Система координат МСК-40

Зона № 1

Обозначение характерных точек границ	Координаты, м		Метод определения координат	Формулы, примененные для расчета средней квадратической погрешности определения координат характерных точек границ (M_t), с подставленными в такие формулы значениями и итоговые (вычисленные) значения M_t, м	Описание закрепления точки
	X	Y			
1	2	3	4	5	6
н288У	437155,66	1297891,91	Метод спутниковых геодезических измерений (определений)	$M_t = \sqrt{m_0^2 + m_1^2}$	—
н291У	437158,10	1297893,33	Метод спутниковых геодезических измерений (определений)	$M_t = \sqrt{m_0^2 + m_1^2}$	—
н292У	437158,52	1297893,57	Метод спутниковых геодезических измерений (определений)	$M_t = \sqrt{m_0^2 + m_1^2}$	—
н293У	437155,52	1297899,10	Метод спутниковых геодезических измерений (определений)	$M_t = \sqrt{m_0^2 + m_1^2}$	—
н289У	437152,49	1297897,36	Метод спутниковых геодезических измерений (определений)	$M_t = \sqrt{m_0^2 + m_1^2}$	—
н288У	437155,66	1297891,91	Метод спутниковых геодезических измерений (определений)	$M_t = \sqrt{m_0^2 + m_1^2}$	—

2. Сведения о частях границ образуемого земельного участка **40:26:000043:33:ЗУ135** :

обозначение земельного участка

Обозначение части границ		Горизонтальное проложение (S), м	Описание прохождения части границ	Сведения о согласовании местоположения границ (согласовано/спорное)
от т.	до т.			
1	2	3	4	5
н288У	н291У	2,82	—	—
н291У	н292У	0,48	—	—
н292У	н293У	6,29	—	—
н293У	н289У	3,49	—	—
н289У	н288У	6,30	—	—

3. Сведения о характеристиках образуемого земельного участка **40:26:000043:33:ЗУ135** :

обозначение земельного участка

№ п/п	Наименование характеристик земельного участка	Значение характеристики
1	2	3

КАРТА-ПЛАН ТЕРРИТОРИИ

Сведения об образуемых земельных участках

1	2	3
1.	Адрес земельного участка	—
1.1.	Сведения о местоположении земельного участка (при отсутствии адреса) в структурированном в соответствии с федеральной информационной адресной системой виде	Калужская обл., г. Калуга
1.2.	Дополнительные сведения о местоположении земельного участка	—
2	Категория земель	Земли населенных пунктов
3	Вид (виды) разрешенного использования	Хранение автотранспорта
3.1.	Дополнительные сведения об использовании земельного участка	—
4.	Реестровый номер границ территориальной зоны или в случае отсутствия такого реестрового номера ее индивидуальное обозначение (вид, тип, номер, индекс)	—
5.	Площадь земельного участка ± величина предельной погрешности определения (вычисления) площади (**Р ± ΔР**), **м²**	21±2
6.	Формула, примененная для вычисления предельной погрешности определения площади земельного участка, с подставленными значениями и итоговые (вычисленные) значения (**ΔР**), м2	$\Delta P = 3{,}5 \cdot M_t \cdot \sqrt{P_{док}} = 3{,}5 \cdot 0{,}10 \cdot \sqrt{21} = 2$
7.	Предельный минимальный и максимальный размеры земельного участка (**Рмин и Рмакс), м²**	—
8.	Кадастровый или иной государственный учетный номер (инвентарный) объекта недвижимости, расположенного на образуемом земельном участке	—
9.	Кадастровые номера исходных земельных участков	40:26:000043:33
9.1.	Кадастровый номер входящего в состав земельного участка, представляющего собой единое землепользование (номер контура многоконтурного земельного участка), преобразование которого осуществляется	—
9.2.	Кадастровые номера земельных участков, исключаемых из состава измененного (исходного) земельного участка, представляющего собой единое землепользование	—
9.3.	Кадастровый или иной государственный учетный номер (инвентарный) объекта недвижимости, расположенного на измененном земельном участке	—
10.	Условный номер земельного участка	—
11	Учетный номер проекта межевания территории	—
12	Дополнительные сведения об образовании земельного участка	—
13	Сведения о земельных участках (землях общего пользования, территории общего пользования), посредством которых обеспечивается доступ	40:26:000043:33
14.	Иные сведения	—

4. Пояснения к сведениям об образуемом земельном участке **40:26:000043:33:ЗУ135** **:**

обозначение земельного участка

1.	

1. Сведения о характерных точках границ образуемого земельного участка **40:26:000043:33:ЗУ136** **:**

обозначение земельного участка

КАРТА-ПЛАН ТЕРРИТОРИИ

Сведения об образуемых земельных участках

Система координат МСК-40

Зона № 1

Обозначение характерных точек границ	Координаты, м		Метод определения координат	Формулы, примененные для расчета средней квадратической погрешности определения координат характерных точек границ (M_t), с подставленными в такие формулы значениями и итоговые (вычисленные) значения M_t, м	Описание закрепления точки
	X	Y			
1	2	3	4	5	6
н264У	437164,28	1297889,65	Метод спутниковых геодезических измерений (определений)	$M_t = \sqrt{m_0^2 + m_1^2}$	—
н266У	437161,27	1297895,19	Метод спутниковых геодезических измерений (определений)	$M_t = \sqrt{m_0^2 + m_1^2}$	—
н292У	437158,52	1297893,57	Метод спутниковых геодезических измерений (определений)	$M_t = \sqrt{m_0^2 + m_1^2}$	—
н291У	437158,10	1297893,33	Метод спутниковых геодезических измерений (определений)	$M_t = \sqrt{m_0^2 + m_1^2}$	—
н290У	437161,21	1297887,97	Метод спутниковых геодезических измерений (определений)	$M_t = \sqrt{m_0^2 + m_1^2}$	—
н264У	437164,28	1297889,65	Метод спутниковых геодезических измерений (определений)	$M_t = \sqrt{m_0^2 + m_1^2}$	—

2. Сведения о частях границ образуемого земельного участка **40:26:000043:33:ЗУ136** :

обозначение земельного участка

Обозначение части границ		Горизонтальное проложение (S), м	Описание прохождения части границ	Сведения о согласовании местоположения границ (согласовано/спорное)
от т.	до т.			
1	2	3	4	5
н264У	н266У	6,30	—	—
н266У	н292У	3,19	—	—
н292У	н291У	0,48	—	—
н291У	н290У	6,20	—	—
н290У	н264У	3,50	—	—

3. Сведения о характеристиках образуемого земельного участка **40:26:000043:33:ЗУ136** :

обозначение земельного участка

№ п/п	Наименование характеристик земельного участка	Значение характеристики
1	2	3

КАРТА-ПЛАН ТЕРРИТОРИИ

Сведения об образуемых земельных участках

1	2	3
1.	Адрес земельного участка	—
1.1.	Сведения о местоположении земельного участка (при отсутствии адреса) в структурированном в соответствии с федеральной информационной адресной системой виде	Калужская обл., г. Калуга
1.2.	Дополнительные сведения о местоположении земельного участка	—
2	Категория земель	Земли населенных пунктов
3	Вид (виды) разрешенного использования	Хранение автотранспорта
3.1.	Дополнительные сведения об использовании земельного участка	—
4.	Реестровый номер границ территориальной зоны или в случае отсутствия такого реестрового номера ее индивидуальное обозначение (вид, тип, номер, индекс)	—
5.	Площадь земельного участка ± величина предельной погрешности определения (вычисления) площади (**Р ± ΔР**), **м²**	22±2
6.	Формула, примененная для вычисления предельной погрешности определения площади земельного участка, с подставленными значениями и итоговые (вычисленные) значения (**ΔР**), м2	$\Delta P = 3{,}5 \cdot M_t \cdot \sqrt{P_{док}} = 3{,}5 \cdot 0{,}10 \cdot \sqrt{22} = 2$
7.	Предельный минимальный и максимальный размеры земельного участка (**Рмин и Рмакс), м²**	—
8.	Кадастровый или иной государственный учетный номер (инвентарный) объекта недвижимости, расположенного на образуемом земельном участке	—
9.	Кадастровые номера исходных земельных участков	40:26:000043:33
9.1.	Кадастровый номер входящего в состав земельного участка, представляющего собой единое землепользование (номер контура многоконтурного земельного участка), преобразование которого осуществляется	—
9.2.	Кадастровые номера земельных участков, исключаемых из состава измененного (исходного) земельного участка, представляющего собой единое землепользование	—
9.3.	Кадастровый или иной государственный учетный номер (инвентарный) объекта недвижимости, расположенного на измененном земельном участке	—
10.	Условный номер земельного участка	—
11	Учетный номер проекта межевания территории	—
12	Дополнительные сведения об образовании земельного участка	—
13	Сведения о земельных участках (землях общего пользования, территории общего пользования), посредством которых обеспечивается доступ	40:26:000043:33
14.	Иные сведения	—

4. Пояснения к сведениям об образуемом земельном участке **40:26:000043:33:ЗУ136** **:**

обозначение земельного участка

1.	

1. Сведения о характерных точках границ образуемого земельного участка **40:26:000043:33:ЗУ137** **:**

обозначение земельного участка

КАРТА-ПЛАН ТЕРРИТОРИИ

Сведения об образуемых земельных участках

Система координат МСК-40

Зона № 1

Обозначение характерных точек границ	Координаты, м		Метод определения координат	Формулы, примененные для расчета средней квадратической погрешности определения координат характерных точек границ (M_t), с подставленными в такие формулы значениями и итоговые (вычисленные) значения M_t, м	Описание закрепления точки
	X	Y			
1	2	3	4	5	6
н292У	437158,52	1297893,57	Метод спутниковых геодезических измерений (определений)	$M_t = \sqrt{m_0^2 + m_1^2}$	—
н266У	437161,27	1297895,19	Метод спутниковых геодезических измерений (определений)	$M_t = \sqrt{m_0^2 + m_1^2}$	—
н265У	437161,72	1297895,45	Метод спутниковых геодезических измерений (определений)	$M_t = \sqrt{m_0^2 + m_1^2}$	—
н294У	437158,75	1297900,93	Метод спутниковых геодезических измерений (определений)	$M_t = \sqrt{m_0^2 + m_1^2}$	—
н293У	437155,52	1297899,10	Метод спутниковых геодезических измерений (определений)	$M_t = \sqrt{m_0^2 + m_1^2}$	—
н292У	437158,52	1297893,57	Метод спутниковых геодезических измерений (определений)	$M_t = \sqrt{m_0^2 + m_1^2}$	—

2. Сведения о частях границ образуемого земельного участка **40:26:000043:33:ЗУ137** :

обозначение земельного участка

Обозначение части границ		Горизонтальное проложение (S), м	Описание прохождения части границ	Сведения о согласовании местоположения границ (согласовано/спорное)
от т.	до т.			
1	2	3	4	5
н292У	н266У	3,19	—	—
н266У	н265У	0,52	—	—
н265У	н294У	6,23	—	—
н294У	н293У	3,71	—	—
н293У	н292У	6,29	—	—

3. Сведения о характеристиках образуемого земельного участка **40:26:000043:33:ЗУ137** :

обозначение земельного участка

№ п/п	Наименование характеристик земельного участка	Значение характеристики
1	2	3

КАРТА-ПЛАН ТЕРРИТОРИИ

Сведения об образуемых земельных участках

1	2	3
1.	Адрес земельного участка	—
1.1.	Сведения о местоположении земельного участка (при отсутствии адреса) в структурированном в соответствии с федеральной информационной адресной системой виде	Калужская обл., г. Калуга
1.2.	Дополнительные сведения о местоположении земельного участка	—
2	Категория земель	Земли населенных пунктов
3	Вид (виды) разрешенного использования	Хранение автотранспорта
3.1.	Дополнительные сведения об использовании земельного участка	—
4.	Реестровый номер границ территориальной зоны или в случае отсутствия такого реестрового номера ее индивидуальное обозначение (вид, тип, номер, индекс)	—
5.	Площадь земельного участка ± величина предельной погрешности определения (вычисления) площади (**Р ± ΔР**), **м²**	23±2
6.	Формула, примененная для вычисления предельной погрешности определения площади земельного участка, с подставленными значениями и итоговые (вычисленные) значения (**ΔР**), м2	$\Delta P = 3{,}5 \cdot M_t \cdot \sqrt{P_{док}} = 3{,}5 \cdot 0{,}10 \cdot \sqrt{23} = 2$
7.	Предельный минимальный и максимальный размеры земельного участка (**Рмин и Рмакс), м²**	—
8.	Кадастровый или иной государственный учетный номер (инвентарный) объекта недвижимости, расположенного на образуемом земельном участке	—
9.	Кадастровые номера исходных земельных участков	40:26:000043:33
9.1.	Кадастровый номер входящего в состав земельного участка, представляющего собой единое землепользование (номер контура многоконтурного земельного участка), преобразование которого осуществляется	—
9.2.	Кадастровые номера земельных участков, исключаемых из состава измененного (исходного) земельного участка, представляющего собой единое землепользование	—
9.3.	Кадастровый или иной государственный учетный номер (инвентарный) объекта недвижимости, расположенного на измененном земельном участке	—
10.	Условный номер земельного участка	—
11	Учетный номер проекта межевания территории	—
12	Дополнительные сведения об образовании земельного участка	—
13	Сведения о земельных участках (землях общего пользования, территории общего пользования), посредством которых обеспечивается доступ	40:26:000043:33
14.	Иные сведения	—

4. Пояснения к сведениям об образуемом земельном участке **40:26:000043:33:ЗУ137** **:**

обозначение земельного участка

1.	

1. Сведения о характерных точках границ образуемого земельного участка **40:26:000043:33:ЗУ138** **:**

обозначение земельного участка

КАРТА-ПЛАН ТЕРРИТОРИИ

Сведения об образуемых земельных участках

Система координат МСК-40

Зона № 1

Обозначение характерных точек границ	Координаты, м		Метод определения координат	Формулы, примененные для расчета средней квадратической погрешности определения координат характерных точек границ (M_t), с подставленными в такие формулы значениями и итоговые (вычисленные) значения M_t, м	Описание закрепления точки
	X	Y			
1	2	3	4	5	6
н265У	437161,72	1297895,45	Метод спутниковых геодезических измерений (определений)	$M_t = \sqrt{m_0^2 + m_1^2}$	—
н263У	437164,76	1297897,08	Метод спутниковых геодезических измерений (определений)	$M_t = \sqrt{m_0^2 + m_1^2}$	—
н262У	437162,03	1297902,62	Метод спутниковых геодезических измерений (определений)	$M_t = \sqrt{m_0^2 + m_1^2}$	—
н294У	437158,75	1297900,93	Метод спутниковых геодезических измерений (определений)	$M_t = \sqrt{m_0^2 + m_1^2}$	—
н265У	437161,72	1297895,45	Метод спутниковых геодезических измерений (определений)	$M_t = \sqrt{m_0^2 + m_1^2}$	—

2. Сведения о частях границ образуемого земельного участка **40:26:000043:33:ЗУ138** :

обозначение земельного участка

Обозначение части границ		Горизонтальное проложение (S), м	Описание прохождения части границ	Сведения о согласовании местоположения границ (согласовано/спорное)
от т.	до т.			
1	2	3	4	5
н265У	н263У	3,45	—	—
н263У	н262У	6,18	—	—
н262У	н294У	3,69	—	—
н294У	н265У	6,23	—	—

3. Сведения о характеристиках образуемого земельного участка **40:26:000043:33:ЗУ138** :

обозначение земельного участка

№ п/п	Наименование характеристик земельного участка	Значение характеристики
1	2	3
1.	Адрес земельного участка	—
1.1.	Сведения о местоположении земельного участка (при отсутствии адреса) в структурированном в соответствии с федеральной информационной адресной системой виде	Калужская обл., г. Калуга

КАРТА-ПЛАН ТЕРРИТОРИИ

Сведения об образуемых земельных участках

1	2	3
1.2.	Дополнительные сведения о местоположении земельного участка	—
2	Категория земель	Земли населенных пунктов
3	Вид (виды) разрешенного использования	Хранение автотранспорта
3.1.	Дополнительные сведения об использовании земельного участка	—
4.	Реестровый номер границ территориальной зоны или в случае отсутствия такого реестрового номера ее индивидуальное обозначение (вид, тип, номер, индекс)	—
5.	Площадь земельного участка ± величина предельной погрешности определения (вычисления) площади (**Р ± ΔР**), **м²**	22±2
6.	Формула, примененная для вычисления предельной погрешности определения площади земельного участка, с подставленными значениями и итоговые (вычисленные) значения (**ΔР**), м2	$\Delta P = 3{,}5 \cdot M_t \cdot \sqrt{P_{док}} = 3{,}5 \cdot 0{,}10 \cdot \sqrt{22} = 2$
7.	Предельный минимальный и максимальный размеры земельного участка (**Рмин и Рмакс), м²**	—
8.	Кадастровый или иной государственный учетный номер (инвентарный) объекта недвижимости, расположенного на образуемом земельном участке	—
9.	Кадастровые номера исходных земельных участков	40:26:000043:33
9.1.	Кадастровый номер входящего в состав земельного участка, представляющего собой единое землепользование (номер контура многоконтурного земельного участка), преобразование которого осуществляется	—
9.2.	Кадастровые номера земельных участков, исключаемых из состава измененного (исходного) земельного участка, представляющего собой единое землепользование	—
9.3.	Кадастровый или иной государственный учетный номер (инвентарный) объекта недвижимости, расположенного на измененном земельном участке	—
10.	Условный номер земельного участка	—
11	Учетный номер проекта межевания территории	—
12	Дополнительные сведения об образовании земельного участка	—
13	Сведения о земельных участках (землях общего пользования, территории общего пользования), посредством которых обеспечивается доступ	40:26:000043:33
14.	Иные сведения	—

4. Пояснения к сведениям об образуемом земельном участке **40:26:000043:33:ЗУ138** **:**

обозначение земельного участка

1.	

1. Сведения о характерных точках границ образуемого земельного участка **40:26:000043:33:ЗУ139** **:**

обозначение земельного участка

КАРТА-ПЛАН ТЕРРИТОРИИ

Сведения об образуемых земельных участках

Система координат МСК-40

Зона № 1

Обозначение характерных точек границ	Координаты, м		Метод определения координат	Формулы, примененные для расчета средней квадратической погрешности определения координат характерных точек границ (M_t), с подставленными в такие формулы значениями и итоговые (вычисленные) значения M_t, м	Описание закрепления точки
	X	Y			
1	2	3	4	5	6
н295У	437282,30	1297975,90	Метод спутниковых геодезических измерений (определений)	$M_t = \sqrt{m_0^2 + m_1^2}$	—
н296У	437285,56	1297977,77	Метод спутниковых геодезических измерений (определений)	$M_t = \sqrt{m_0^2 + m_1^2}$	—
н297У	437282,26	1297983,25	Метод спутниковых геодезических измерений (определений)	$M_t = \sqrt{m_0^2 + m_1^2}$	—
н298У	437279,05	1297981,33	Метод спутниковых геодезических измерений (определений)	$M_t = \sqrt{m_0^2 + m_1^2}$	—
н295У	437282,30	1297975,90	Метод спутниковых геодезических измерений (определений)	$M_t = \sqrt{m_0^2 + m_1^2}$	—

2. Сведения о частях границ образуемого земельного участка **40:26:000043:33:ЗУ139** :

обозначение земельного участка

Обозначение части границ		Горизонтальное проложение (S), м	Описание прохождения части границ	Сведения о согласовании местоположения границ (согласовано/спорное)
от т.	до т.			
1	2	3	4	5
н295У	н296У	3,76	—	—
н296У	н297У	6,40	—	—
н297У	н298У	3,74	—	—
н298У	н295У	6,33	—	—

3. Сведения о характеристиках образуемого земельного участка **40:26:000043:33:ЗУ139** :

обозначение земельного участка

№ п/п	Наименование характеристик земельного участка	Значение характеристики
1	2	3
1.	Адрес земельного участка	—
1.1.	Сведения о местоположении земельного участка (при отсутствии адреса) в структурированном в соответствии с федеральной информационной адресной системой виде	Калужская обл., г. Калуга

КАРТА-ПЛАН ТЕРРИТОРИИ

Сведения об образуемых земельных участках

1	2	3
1.2.	Дополнительные сведения о местоположении земельного участка	—
2	Категория земель	Земли населенных пунктов
3	Вид (виды) разрешенного использования	Хранение автотранспорта
3.1.	Дополнительные сведения об использовании земельного участка	—
4.	Реестровый номер границ территориальной зоны или в случае отсутствия такого реестрового номера ее индивидуальное обозначение (вид, тип, номер, индекс)	—
5.	Площадь земельного участка ± величина предельной погрешности определения (вычисления) площади (**Р ± ΔР**), **м²**	24±2
6.	Формула, примененная для вычисления предельной погрешности определения площади земельного участка, с подставленными значениями и итоговые (вычисленные) значения (**ΔР**), м2	$\Delta P = 3{,}5 \cdot M_t \cdot \sqrt{P_{док}} = 3{,}5 \cdot 0{,}10 \cdot \sqrt{24} = 2$
7.	Предельный минимальный и максимальный размеры земельного участка (**Рмин и Рмакс), м²**	—
8.	Кадастровый или иной государственный учетный номер (инвентарный) объекта недвижимости, расположенного на образуемом земельном участке	—
9.	Кадастровые номера исходных земельных участков	40:26:000043:33
9.1.	Кадастровый номер входящего в состав земельного участка, представляющего собой единое землепользование (номер контура многоконтурного земельного участка), преобразование которого осуществляется	—
9.2.	Кадастровые номера земельных участков, исключаемых из состава измененного (исходного) земельного участка, представляющего собой единое землепользование	—
9.3.	Кадастровый или иной государственный учетный номер (инвентарный) объекта недвижимости, расположенного на измененном земельном участке	—
10.	Условный номер земельного участка	—
11	Учетный номер проекта межевания территории	—
12	Дополнительные сведения об образовании земельного участка	—
13	Сведения о земельных участках (землях общего пользования, территории общего пользования), посредством которых обеспечивается доступ	40:26:000043:33
14.	Иные сведения	—

4. Пояснения к сведениям об образуемом земельном участке **40:26:000043:33:ЗУ139** **:**

обозначение земельного участка

1.	

1. Сведения о характерных точках границ образуемого земельного участка **40:26:000043:33:ЗУ140** **:**

обозначение земельного участка

КАРТА-ПЛАН ТЕРРИТОРИИ

Сведения об образуемых земельных участках

Система координат МСК-40

Зона № 1

Обозначение характерных точек границ	Координаты, м		Метод определения координат	Формулы, примененные для расчета средней квадратической погрешности определения координат характерных точек границ (M_t), с подставленными в такие формулы значениями и итоговые (вычисленные) значения M_t, м	Описание закрепления точки
	X	Y			
1	2	3	4	5	6
н299У	437277,97	1297973,43	Метод спутниковых геодезических измерений (определений)	$M_t = \sqrt{m_0^2 + m_1^2}$	—
н295У	437282,30	1297975,90	Метод спутниковых геодезических измерений (определений)	$M_t = \sqrt{m_0^2 + m_1^2}$	—
н300У	437279,05	1297981,33	Метод спутниковых геодезических измерений (определений)	$M_t = \sqrt{m_0^2 + m_1^2}$	—
н301У	437277,02	1297980,12	Метод спутниковых геодезических измерений (определений)	$M_t = \sqrt{m_0^2 + m_1^2}$	—
н302У	437274,76	1297978,77	Метод спутниковых геодезических измерений (определений)	$M_t = \sqrt{m_0^2 + m_1^2}$	—
н299У	437277,97	1297973,43	Метод спутниковых геодезических измерений (определений)	$M_t = \sqrt{m_0^2 + m_1^2}$	—

2. Сведения о частях границ образуемого земельного участка **40:26:000043:33:ЗУ140** :

обозначение земельного участка

Обозначение части границ		Горизонтальное проложение (S), м	Описание прохождения части границ	Сведения о согласовании местоположения границ (согласовано/спорное)
от т.	до т.			
1	2	3	4	5
н299У	н295У	4,98	—	—
н295У	н300У	6,33	—	—
н300У	н301У	2,36	—	—
н301У	н302У	2,63	—	—
н302У	н299У	6,23	—	—

3. Сведения о характеристиках образуемого земельного участка **40:26:000043:33:ЗУ140** :

обозначение земельного участка

№ п/п	Наименование характеристик земельного участка	Значение характеристики
1	2	3

КАРТА-ПЛАН ТЕРРИТОРИИ

Сведения об образуемых земельных участках

1	2	3
1.	Адрес земельного участка	—
1.1.	Сведения о местоположении земельного участка (при отсутствии адреса) в структурированном в соответствии с федеральной информационной адресной системой виде	Калужская обл., г. Калуга
1.2.	Дополнительные сведения о местоположении земельного участка	—
2	Категория земель	Земли населенных пунктов
3	Вид (виды) разрешенного использования	Хранение автотранспорта
3.1.	Дополнительные сведения об использовании земельного участка	—
4.	Реестровый номер границ территориальной зоны или в случае отсутствия такого реестрового номера ее индивидуальное обозначение (вид, тип, номер, индекс)	—
5.	Площадь земельного участка ± величина предельной погрешности определения (вычисления) площади (**Р ± ΔР**), **м²**	31±2
6.	Формула, примененная для вычисления предельной погрешности определения площади земельного участка, с подставленными значениями и итоговые (вычисленные) значения (**ΔР**), м2	$\Delta P = 3{,}5 \cdot M_t \cdot \sqrt{P_{док}} = 3{,}5 \cdot 0{,}10 \cdot \sqrt{31} = 2$
7.	Предельный минимальный и максимальный размеры земельного участка (**Рмин и Рмакс), м²**	—
8.	Кадастровый или иной государственный учетный номер (инвентарный) объекта недвижимости, расположенного на образуемом земельном участке	—
9.	Кадастровые номера исходных земельных участков	40:26:000043:33
9.1.	Кадастровый номер входящего в состав земельного участка, представляющего собой единое землепользование (номер контура многоконтурного земельного участка), преобразование которого осуществляется	—
9.2.	Кадастровые номера земельных участков, исключаемых из состава измененного (исходного) земельного участка, представляющего собой единое землепользование	—
9.3.	Кадастровый или иной государственный учетный номер (инвентарный) объекта недвижимости, расположенного на измененном земельном участке	—
10.	Условный номер земельного участка	—
11	Учетный номер проекта межевания территории	—
12	Дополнительные сведения об образовании земельного участка	—
13	Сведения о земельных участках (землях общего пользования, территории общего пользования), посредством которых обеспечивается доступ	40:26:000043:33
14.	Иные сведения	—

4. Пояснения к сведениям об образуемом земельном участке **40:26:000043:33:ЗУ140** **:**

обозначение земельного участка

1.	

1. Сведения о характерных точках границ образуемого земельного участка **40:26:000043:33:ЗУ141** **:**

обозначение земельного участка

КАРТА-ПЛАН ТЕРРИТОРИИ

Сведения об образуемых земельных участках

Зона № 1

Система координат МСК-40

Обозначение характерных точек границ	Координаты, м		Метод определения координат	Формулы, примененные для расчета средней квадратической погрешности определения координат характерных точек границ (M_t), с подставленными в такие формулы значениями и итоговые (вычисленные) значения M_t, м	Описание закрепления точки
	X	Y			
1	2	3	4	5	6
н303У	437274,03	1297971,24	Метод спутниковых геодезических измерений (определений)	$M_t = \sqrt{m_0^2 + m_1^2}$	—
н299У	437277,97	1297973,43	Метод спутниковых геодезических измерений (определений)	$M_t = \sqrt{m_0^2 + m_1^2}$	—
н302У	437274,76	1297978,77	Метод спутниковых геодезических измерений (определений)	$M_t = \sqrt{m_0^2 + m_1^2}$	—
н304У	437273,15	1297977,80	Метод спутниковых геодезических измерений (определений)	$M_t = \sqrt{m_0^2 + m_1^2}$	—
н305У	437270,86	1297976,40	Метод спутниковых геодезических измерений (определений)	$M_t = \sqrt{m_0^2 + m_1^2}$	—
н303У	437274,03	1297971,24	Метод спутниковых геодезических измерений (определений)	$M_t = \sqrt{m_0^2 + m_1^2}$	—

2. Сведения о частях границ образуемого земельного участка **40:26:000043:33:ЗУ141** :

обозначение земельного участка

Обозначение части границ		Горизонтальное проложение (S), м	Описание прохождения части границ	Сведения о согласовании местоположения границ (согласовано/спорное)
от т.	до т.			
1	2	3	4	5
н303У	н299У	4,51	—	—
н299У	н302У	6,23	—	—
н302У	н304У	1,88	—	—
н304У	н305У	2,68	—	—
н305У	н303У	6,06	—	—

3. Сведения о характеристиках образуемого земельного участка **40:26:000043:33:ЗУ141** :

обозначение земельного участка

№ п/п	Наименование характеристик земельного участка	Значение характеристики
1	2	3

КАРТА-ПЛАН ТЕРРИТОРИИ

Сведения об образуемых земельных участках

1	2	3
1.	Адрес земельного участка	—
1.1.	Сведения о местоположении земельного участка (при отсутствии адреса) в структурированном в соответствии с федеральной информационной адресной системой виде	Калужская обл., г. Калуга
1.2.	Дополнительные сведения о местоположении земельного участка	—
2	Категория земель	Земли населенных пунктов
3	Вид (виды) разрешенного использования	Хранение автотранспорта
3.1.	Дополнительные сведения об использовании земельного участка	—
4.	Реестровый номер границ территориальной зоны или в случае отсутствия такого реестрового номера ее индивидуальное обозначение (вид, тип, номер, индекс)	—
5.	Площадь земельного участка ± величина предельной погрешности определения (вычисления) площади (**Р ± ΔР**), **м²**	28±2
6.	Формула, примененная для вычисления предельной погрешности определения площади земельного участка, с подставленными значениями и итоговые (вычисленные) значения (**ΔР**), м2	$\Delta P = 3{,}5 \cdot M_t \cdot \sqrt{P_{док}} = 3{,}5 \cdot 0{,}10 \cdot \sqrt{28} = 2$
7.	Предельный минимальный и максимальный размеры земельного участка (**Рмин и Рмакс), м²**	—
8.	Кадастровый или иной государственный учетный номер (инвентарный) объекта недвижимости, расположенного на образуемом земельном участке	—
9.	Кадастровые номера исходных земельных участков	40:26:000043:33
9.1.	Кадастровый номер входящего в состав земельного участка, представляющего собой единое землепользование (номер контура многоконтурного земельного участка), преобразование которого осуществляется	—
9.2.	Кадастровые номера земельных участков, исключаемых из состава измененного (исходного) земельного участка, представляющего собой единое землепользование	—
9.3.	Кадастровый или иной государственный учетный номер (инвентарный) объекта недвижимости, расположенного на измененном земельном участке	—
10.	Условный номер земельного участка	—
11	Учетный номер проекта межевания территории	—
12	Дополнительные сведения об образовании земельного участка	—
13	Сведения о земельных участках (землях общего пользования, территории общего пользования), посредством которых обеспечивается доступ	40:26:000043:33
14.	Иные сведения	—

4. Пояснения к сведениям об образуемом земельном участке **40:26:000043:33:ЗУ141** **:**

обозначение земельного участка

1.	

1. Сведения о характерных точках границ образуемого земельного участка **40:26:000043:33:ЗУ142** **:**

обозначение земельного участка

КАРТА-ПЛАН ТЕРРИТОРИИ

Сведения об образуемых земельных участках

Система координат МСК-40

Зона № 1

Обозначение характерных точек границ	Координаты, м		Метод определения координат	Формулы, примененные для расчета средней квадратической погрешности определения координат характерных точек границ (M_t), с подставленными в такие формулы значениями и итоговые (вычисленные) значения M_t, м	Описание закрепления точки
	X	Y			
1	2	3	4	5	6
н300У	437279,05	1297981,33	Метод спутниковых геодезических измерений (определений)	$M_t = \sqrt{m_0^2 + m_1^2}$	—
н297У	437282,26	1297983,25	Метод спутниковых геодезических измерений (определений)	$M_t = \sqrt{m_0^2 + m_1^2}$	—
н306У	437278,85	1297988,79	Метод спутниковых геодезических измерений (определений)	$M_t = \sqrt{m_0^2 + m_1^2}$	—
н307У	437273,74	1297985,62	Метод спутниковых геодезических измерений (определений)	$M_t = \sqrt{m_0^2 + m_1^2}$	—
н301У	437277,02	1297980,12	Метод спутниковых геодезических измерений (определений)	$M_t = \sqrt{m_0^2 + m_1^2}$	—
н300У	437279,05	1297981,33	Метод спутниковых геодезических измерений (определений)	$M_t = \sqrt{m_0^2 + m_1^2}$	—

2. Сведения о частях границ образуемого земельного участка **40:26:000043:33:ЗУ142** :

обозначение земельного участка

Обозначение части границ		Горизонтальное проложение (S), м	Описание прохождения части границ	Сведения о согласовании местоположения границ (согласовано/спорное)
от т.	до т.			
1	2	3	4	5
н300У	н297У	3,74	—	—
н297У	н306У	6,51	—	—
н306У	н307У	6,01	—	—
н307У	н301У	6,40	—	—
н301У	н300У	2,36	—	—

3. Сведения о характеристиках образуемого земельного участка **40:26:000043:33:ЗУ142** :

обозначение земельного участка

№ п/п	Наименование характеристик земельного участка	Значение характеристики
1	2	3

КАРТА-ПЛАН ТЕРРИТОРИИ

Сведения об образуемых земельных участках

1	2	3
1.	Адрес земельного участка	—
1.1.	Сведения о местоположении земельного участка (при отсутствии адреса) в структурированном в соответствии с федеральной информационной адресной системой виде	Калужская обл., г. Калуга
1.2.	Дополнительные сведения о местоположении земельного участка	—
2	Категория земель	Земли населенных пунктов
3	Вид (виды) разрешенного использования	Хранение автотранспорта
3.1.	Дополнительные сведения об использовании земельного участка	—
4.	Реестровый номер границ территориальной зоны или в случае отсутствия такого реестрового номера ее индивидуальное обозначение (вид, тип, номер, индекс)	—
5.	Площадь земельного участка ± величина предельной погрешности определения (вычисления) площади (**Р ± ΔР**), **м²**	39±2
6.	Формула, примененная для вычисления предельной погрешности определения площади земельного участка, с подставленными значениями и итоговые (вычисленные) значения (**ΔР**), м2	$\Delta P = 3{,}5 \cdot M_t \cdot \sqrt{P_{док}} = 3{,}5 \cdot 0{,}10 \cdot \sqrt{39} = 2$
7.	Предельный минимальный и максимальный размеры земельного участка (**Рмин и Рмакс), м²**	—
8.	Кадастровый или иной государственный учетный номер (инвентарный) объекта недвижимости, расположенного на образуемом земельном участке	—
9.	Кадастровые номера исходных земельных участков	40:26:000043:33
9.1.	Кадастровый номер входящего в состав земельного участка, представляющего собой единое землепользование (номер контура многоконтурного земельного участка), преобразование которого осуществляется	—
9.2.	Кадастровые номера земельных участков, исключаемых из состава измененного (исходного) земельного участка, представляющего собой единое землепользование	—
9.3.	Кадастровый или иной государственный учетный номер (инвентарный) объекта недвижимости, расположенного на измененном земельном участке	—
10.	Условный номер земельного участка	—
11	Учетный номер проекта межевания территории	—
12	Дополнительные сведения об образовании земельного участка	—
13	Сведения о земельных участках (землях общего пользования, территории общего пользования), посредством которых обеспечивается доступ	40:26:000043:33
14.	Иные сведения	—

4. Пояснения к сведениям об образуемом земельном участке **40:26:000043:33:ЗУ142** **:**

обозначение земельного участка

1.	

1. Сведения о характерных точках границ образуемого земельного участка **40:26:000043:33:ЗУ143** **:**

обозначение земельного участка

КАРТА-ПЛАН ТЕРРИТОРИИ

Сведения об образуемых земельных участках

Зона № 1

Система координат МСК-40

Обозначение характерных точек границ	Координаты, м		Метод определения координат	Формулы, примененные для расчета средней квадратической погрешности определения координат характерных точек границ (M_t), с подставленными в такие формулы значениями и итоговые (вычисленные) значения M_t, м	Описание закрепления точки
	X	Y			
1	2	3	4	5	6
н302У	437274,76	1297978,77	Метод спутниковых геодезических измерений (определений)	$M_t = \sqrt{m_0^2 + m_1^2}$	—
н301У	437277,02	1297980,12	Метод спутниковых геодезических измерений (определений)	$M_t = \sqrt{m_0^2 + m_1^2}$	—
н307У	437273,74	1297985,62	Метод спутниковых геодезических измерений (определений)	$M_t = \sqrt{m_0^2 + m_1^2}$	—
н308У	437269,87	1297983,18	Метод спутниковых геодезических измерений (определений)	$M_t = \sqrt{m_0^2 + m_1^2}$	—
н304У	437273,15	1297977,80	Метод спутниковых геодезических измерений (определений)	$M_t = \sqrt{m_0^2 + m_1^2}$	—
н302У	437274,76	1297978,77	Метод спутниковых геодезических измерений (определений)	$M_t = \sqrt{m_0^2 + m_1^2}$	—

2. Сведения о частях границ образуемого земельного участка **40:26:000043:33:ЗУ143** :

обозначение земельного участка

Обозначение части границ		Горизонтальное проложение (S), м	Описание прохождения части границ	Сведения о согласовании местоположения границ (согласовано/спорное)
от т.	до т.			
1	2	3	4	5
н302У	н301У	2,63	—	—
н301У	н307У	6,40	—	—
н307У	н308У	4,57	—	—
н308У	н304У	6,30	—	—
н304У	н302У	1,88	—	—

3. Сведения о характеристиках образуемого земельного участка **40:26:000043:33:ЗУ143** :

обозначение земельного участка

№ п/п	Наименование характеристик земельного участка	Значение характеристики
1	2	3

КАРТА-ПЛАН ТЕРРИТОРИИ

Сведения об образуемых земельных участках

1	2	3
1.	Адрес земельного участка	—
1.1.	Сведения о местоположении земельного участка (при отсутствии адреса) в структурированном в соответствии с федеральной информационной адресной системой виде	Калужская обл., г. Калуга
1.2.	Дополнительные сведения о местоположении земельного участка	—
2	Категория земель	Земли населенных пунктов
3	Вид (виды) разрешенного использования	Хранение автотранспорта
3.1.	Дополнительные сведения об использовании земельного участка	—
4.	Реестровый номер границ территориальной зоны или в случае отсутствия такого реестрового номера ее индивидуальное обозначение (вид, тип, номер, индекс)	—
5.	Площадь земельного участка ± величина предельной погрешности определения (вычисления) площади (**Р ± ΔР**), **м²**	29±2
6.	Формула, примененная для вычисления предельной погрешности определения площади земельного участка, с подставленными значениями и итоговые (вычисленные) значения (**ΔР**), м2	$\Delta P = 3{,}5 \cdot M_t \cdot \sqrt{P_{док}} = 3{,}5 \cdot 0{,}10 \cdot \sqrt{29} = 2$
7.	Предельный минимальный и максимальный размеры земельного участка (**Рмин и Рмакс), м²**	—
8.	Кадастровый или иной государственный учетный номер (инвентарный) объекта недвижимости, расположенного на образуемом земельном участке	—
9.	Кадастровые номера исходных земельных участков	40:26:000043:33
9.1.	Кадастровый номер входящего в состав земельного участка, представляющего собой единое землепользование (номер контура многоконтурного земельного участка), преобразование которого осуществляется	—
9.2.	Кадастровые номера земельных участков, исключаемых из состава измененного (исходного) земельного участка, представляющего собой единое землепользование	—
9.3.	Кадастровый или иной государственный учетный номер (инвентарный) объекта недвижимости, расположенного на измененном земельном участке	—
10.	Условный номер земельного участка	—
11	Учетный номер проекта межевания территории	—
12	Дополнительные сведения об образовании земельного участка	—
13	Сведения о земельных участках (землях общего пользования, территории общего пользования), посредством которых обеспечивается доступ	40:26:000043:33
14.	Иные сведения	—

4. Пояснения к сведениям об образуемом земельном участке **40:26:000043:33:ЗУ143** **:**

обозначение земельного участка

1.	

1. Сведения о характерных точках границ образуемого земельного участка **40:26:000043:33:ЗУ144** **:**

обозначение земельного участка

КАРТА-ПЛАН ТЕРРИТОРИИ

Сведения об образуемых земельных участках

Зона № 1

Система координат МСК-40

Обозначение характерных точек границ	Координаты, м		Метод определения координат	Формулы, примененные для расчета средней квадратической погрешности определения координат характерных точек границ (M_t), с подставленными в такие формулы значениями и итоговые (вычисленные) значения M_t, м	Описание закрепления точки
	X	Y			
1	2	3	4	5	6
н304У	437273,15	1297977,80	Метод спутниковых геодезических измерений (определений)	$M_t = \sqrt{m_0^2 + m_1^2}$	—
н308У	437269,87	1297983,18	Метод спутниковых геодезических измерений (определений)	$M_t = \sqrt{m_0^2 + m_1^2}$	—
н309У	437265,68	1297980,69	Метод спутниковых геодезических измерений (определений)	$M_t = \sqrt{m_0^2 + m_1^2}$	—
н310У	437268,99	1297975,26	Метод спутниковых геодезических измерений (определений)	$M_t = \sqrt{m_0^2 + m_1^2}$	—
н305У	437270,86	1297976,40	Метод спутниковых геодезических измерений (определений)	$M_t = \sqrt{m_0^2 + m_1^2}$	—
н304У	437273,15	1297977,80	Метод спутниковых геодезических измерений (определений)	$M_t = \sqrt{m_0^2 + m_1^2}$	—

2. Сведения о частях границ образуемого земельного участка **40:26:000043:33:ЗУ144** :

обозначение земельного участка

Обозначение части границ		Горизонтальное проложение (S), м	Описание прохождения части границ	Сведения о согласовании местоположения границ (согласовано/спорное)
от т.	до т.			
1	2	3	4	5
н304У	н308У	6,30	—	—
н308У	н309У	4,87	—	—
н309У	н310У	6,36	—	—
н310У	н305У	2,19	—	—
н305У	н304У	2,68	—	—

3. Сведения о характеристиках образуемого земельного участка **40:26:000043:33:ЗУ144** :

обозначение земельного участка

№ п/п	Наименование характеристик земельного участка	Значение характеристики
1	2	3

КАРТА-ПЛАН ТЕРРИТОРИИ

Сведения об образуемых земельных участках

1	2	3
1.	Адрес земельного участка	—
1.1.	Сведения о местоположении земельного участка (при отсутствии адреса) в структурированном в соответствии с федеральной информационной адресной системой виде	Калужская обл., г. Калуга
1.2.	Дополнительные сведения о местоположении земельного участка	—
2	Категория земель	Земли населенных пунктов
3	Вид (виды) разрешенного использования	Хранение автотранспорта
3.1.	Дополнительные сведения об использовании земельного участка	—
4.	Реестровый номер границ территориальной зоны или в случае отсутствия такого реестрового номера ее индивидуальное обозначение (вид, тип, номер, индекс)	—
5.	Площадь земельного участка ± величина предельной погрешности определения (вычисления) площади (**Р ± ΔР**), **м²**	31±2
6.	Формула, примененная для вычисления предельной погрешности определения площади земельного участка, с подставленными значениями и итоговые (вычисленные) значения (**ΔР**), м2	$\Delta P = 3{,}5 \cdot M_t \cdot \sqrt{P_{док}} = 3{,}5 \cdot 0{,}10 \cdot \sqrt{31} = 2$
7.	Предельный минимальный и максимальный размеры земельного участка (**Рмин и Рмакс), м²**	—
8.	Кадастровый или иной государственный учетный номер (инвентарный) объекта недвижимости, расположенного на образуемом земельном участке	—
9.	Кадастровые номера исходных земельных участков	40:26:000043:33
9.1.	Кадастровый номер входящего в состав земельного участка, представляющего собой единое землепользование (номер контура многоконтурного земельного участка), преобразование которого осуществляется	—
9.2.	Кадастровые номера земельных участков, исключаемых из состава измененного (исходного) земельного участка, представляющего собой единое землепользование	—
9.3.	Кадастровый или иной государственный учетный номер (инвентарный) объекта недвижимости, расположенного на измененном земельном участке	—
10.	Условный номер земельного участка	—
11	Учетный номер проекта межевания территории	—
12	Дополнительные сведения об образовании земельного участка	—
13	Сведения о земельных участках (землях общего пользования, территории общего пользования), посредством которых обеспечивается доступ	40:26:000043:33
14.	Иные сведения	—

4. Пояснения к сведениям об образуемом земельном участке **40:26:000043:33:ЗУ144** **:**

обозначение земельного участка

1.	

1. Сведения о характерных точках границ образуемого земельного участка **40:26:000043:33:ЗУ145** **:**

обозначение земельного участка

КАРТА-ПЛАН ТЕРРИТОРИИ

Сведения об образуемых земельных участках

Система координат МСК-40

Зона № 1

Обозначение характерных точек границ	Координаты, м		Метод определения координат	Формулы, примененные для расчета средней квадратической погрешности определения координат характерных точек границ (M_t), с подставленными в такие формулы значениями и итоговые (вычисленные) значения M_t, м	Описание закрепления точки
	X	Y			
1	2	3	4	5	6
н311У	437267,83	1297974,58	Метод спутниковых геодезических измерений (определений)	$M_t = \sqrt{m_0^2 + m_1^2}$	—
н310У	437268,99	1297975,26	Метод спутниковых геодезических измерений (определений)	$M_t = \sqrt{m_0^2 + m_1^2}$	—
н309У	437265,68	1297980,69	Метод спутниковых геодезических измерений (определений)	$M_t = \sqrt{m_0^2 + m_1^2}$	—
н312У	437261,47	1297978,18	Метод спутниковых геодезических измерений (определений)	$M_t = \sqrt{m_0^2 + m_1^2}$	—
н313У	437264,52	1297972,64	Метод спутниковых геодезических измерений (определений)	$M_t = \sqrt{m_0^2 + m_1^2}$	—
н311У	437267,83	1297974,58	Метод спутниковых геодезических измерений (определений)	$M_t = \sqrt{m_0^2 + m_1^2}$	—

2. Сведения о частях границ образуемого земельного участка **40:26:000043:33:ЗУ145** :

обозначение земельного участка

Обозначение части границ		Горизонтальное проложение (S), м	Описание прохождения части границ	Сведения о согласовании местоположения границ (согласовано/спорное)
от т.	до т.			
1	2	3	4	5
н311У	н310У	1,34	—	—
н310У	н309У	6,36	—	—
н309У	н312У	4,90	—	—
н312У	н313У	6,32	—	—
н313У	н311У	3,84	—	—

3. Сведения о характеристиках образуемого земельного участка **40:26:000043:33:ЗУ145** :

обозначение земельного участка

№ п/п	Наименование характеристик земельного участка	Значение характеристики
1	2	3

КАРТА-ПЛАН ТЕРРИТОРИИ

Сведения об образуемых земельных участках

1	2	3
1.	Адрес земельного участка	—
1.1.	Сведения о местоположении земельного участка (при отсутствии адреса) в структурированном в соответствии с федеральной информационной адресной системой виде	Калужская обл., г. Калуга
1.2.	Дополнительные сведения о местоположении земельного участка	—
2	Категория земель	Земли населенных пунктов
3	Вид (виды) разрешенного использования	Хранение автотранспорта
3.1.	Дополнительные сведения об использовании земельного участка	—
4.	Реестровый номер границ территориальной зоны или в случае отсутствия такого реестрового номера ее индивидуальное обозначение (вид, тип, номер, индекс)	—
5.	Площадь земельного участка ± величина предельной погрешности определения (вычисления) площади (**Р ± ΔР**), **м²**	32±2
6.	Формула, примененная для вычисления предельной погрешности определения площади земельного участка, с подставленными значениями и итоговые (вычисленные) значения (**ΔР**), м2	$\Delta P = 3{,}5 \cdot M_t \cdot \sqrt{P_{док}} = 3{,}5 \cdot 0{,}10 \cdot \sqrt{32} = 2$
7.	Предельный минимальный и максимальный размеры земельного участка (**Рмин и Рмакс), м²**	—
8.	Кадастровый или иной государственный учетный номер (инвентарный) объекта недвижимости, расположенного на образуемом земельном участке	—
9.	Кадастровые номера исходных земельных участков	40:26:000043:33
9.1.	Кадастровый номер входящего в состав земельного участка, представляющего собой единое землепользование (номер контура многоконтурного земельного участка), преобразование которого осуществляется	—
9.2.	Кадастровые номера земельных участков, исключаемых из состава измененного (исходного) земельного участка, представляющего собой единое землепользование	—
9.3.	Кадастровый или иной государственный учетный номер (инвентарный) объекта недвижимости, расположенного на измененном земельном участке	—
10.	Условный номер земельного участка	—
11	Учетный номер проекта межевания территории	—
12	Дополнительные сведения об образовании земельного участка	—
13	Сведения о земельных участках (землях общего пользования, территории общего пользования), посредством которых обеспечивается доступ	40:26:000043:33
14.	Иные сведения	—

4. Пояснения к сведениям об образуемом земельном участке **40:26:000043:33:ЗУ145** **:**

обозначение земельного участка

1.	

1. Сведения о характерных точках границ образуемого земельного участка **40:26:000043:33:ЗУ146** **:**

обозначение земельного участка

КАРТА-ПЛАН ТЕРРИТОРИИ

Сведения об образуемых земельных участках

Зона № 1

Система координат МСК-40

Обозначение характерных точек границ	Координаты, м		Метод определения координат	Формулы, примененные для расчета средней квадратической погрешности определения координат характерных точек границ (M_t), с подставленными в такие формулы значениями и итоговые (вычисленные) значения M_t, м	Описание закрепления точки
	X	Y			
1	2	3	4	5	6
н314У	437270,93	1297969,30	Метод спутниковых геодезических измерений (определений)	$M_t = \sqrt{m_0^2 + m_1^2}$	—
н303У	437274,03	1297971,24	Метод спутниковых геодезических измерений (определений)	$M_t = \sqrt{m_0^2 + m_1^2}$	—
н305У	437270,86	1297976,40	Метод спутниковых геодезических измерений (определений)	$M_t = \sqrt{m_0^2 + m_1^2}$	—
н310У	437268,99	1297975,26	Метод спутниковых геодезических измерений (определений)	$M_t = \sqrt{m_0^2 + m_1^2}$	—
н311У	437267,83	1297974,58	Метод спутниковых геодезических измерений (определений)	$M_t = \sqrt{m_0^2 + m_1^2}$	—
н314У	437270,93	1297969,30	Метод спутниковых геодезических измерений (определений)	$M_t = \sqrt{m_0^2 + m_1^2}$	—

2. Сведения о частях границ образуемого земельного участка **40:26:000043:33:ЗУ146** :

обозначение земельного участка

Обозначение части границ		Горизонтальное проложение (S), м	Описание прохождения части границ	Сведения о согласовании местоположения границ (согласовано/спорное)
от т.	до т.			
1	2	3	4	5
н314У	н303У	3,66	—	—
н303У	н305У	6,06	—	—
н305У	н310У	2,19	—	—
н310У	н311У	1,34	—	—
н311У	н314У	6,12	—	—

3. Сведения о характеристиках образуемого земельного участка **40:26:000043:33:ЗУ146** :

обозначение земельного участка

№ п/п	Наименование характеристик земельного участка	Значение характеристики
1	2	3

КАРТА-ПЛАН ТЕРРИТОРИИ

Сведения об образуемых земельных участках

1	2	3
1.	Адрес земельного участка	—
1.1.	Сведения о местоположении земельного участка (при отсутствии адреса) в структурированном в соответствии с федеральной информационной адресной системой виде	Калужская обл., г. Калуга
1.2.	Дополнительные сведения о местоположении земельного участка	—
2	Категория земель	Земли населенных пунктов
3	Вид (виды) разрешенного использования	Хранение автотранспорта
3.1.	Дополнительные сведения об использовании земельного участка	—
4.	Реестровый номер границ территориальной зоны или в случае отсутствия такого реестрового номера ее индивидуальное обозначение (вид, тип, номер, индекс)	—
5.	Площадь земельного участка ± величина предельной погрешности определения (вычисления) площади (**Р ± ΔР**), **м²**	22±2
6.	Формула, примененная для вычисления предельной погрешности определения площади земельного участка, с подставленными значениями и итоговые (вычисленные) значения (**ΔР**), м2	$\Delta P = 3{,}5 \cdot M_t \cdot \sqrt{P_{док}} = 3{,}5 \cdot 0{,}10 \cdot \sqrt{22} = 2$
7.	Предельный минимальный и максимальный размеры земельного участка (**Рмин и Рмакс), м²**	—
8.	Кадастровый или иной государственный учетный номер (инвентарный) объекта недвижимости, расположенного на образуемом земельном участке	—
9.	Кадастровые номера исходных земельных участков	40:26:000043:33
9.1.	Кадастровый номер входящего в состав земельного участка, представляющего собой единое землепользование (номер контура многоконтурного земельного участка), преобразование которого осуществляется	—
9.2.	Кадастровые номера земельных участков, исключаемых из состава измененного (исходного) земельного участка, представляющего собой единое землепользование	—
9.3.	Кадастровый или иной государственный учетный номер (инвентарный) объекта недвижимости, расположенного на измененном земельном участке	—
10.	Условный номер земельного участка	—
11	Учетный номер проекта межевания территории	—
12	Дополнительные сведения об образовании земельного участка	—
13	Сведения о земельных участках (землях общего пользования, территории общего пользования), посредством которых обеспечивается доступ	40:26:000043:33
14.	Иные сведения	—

4. Пояснения к сведениям об образуемом земельном участке **40:26:000043:33:ЗУ146** **:**

обозначение земельного участка

1.	

1. Сведения о характерных точках границ образуемого земельного участка **40:26:000043:33:ЗУ147** **:**

обозначение земельного участка

КАРТА-ПЛАН ТЕРРИТОРИИ

Сведения об образуемых земельных участках

Зона № 1

Система координат МСК-40

Обозначение характерных точек границ	Координаты, м		Метод определения координат	Формулы, примененные для расчета средней квадратической погрешности определения координат характерных точек границ (M_t), с подставленными в такие формулы значениями и итоговые (вычисленные) значения M_t, м	Описание закрепления точки
	X	Y			
1	2	3	4	5	6
н315У	437267,30	1297967,49	Метод спутниковых геодезических измерений (определений)	$M_t = \sqrt{m_0^2 + m_1^2}$	—
н314У	437270,93	1297969,30	Метод спутниковых геодезических измерений (определений)	$M_t = \sqrt{m_0^2 + m_1^2}$	—
н311У	437267,83	1297974,58	Метод спутниковых геодезических измерений (определений)	$M_t = \sqrt{m_0^2 + m_1^2}$	—
н313У	437264,52	1297972,64	Метод спутниковых геодезических измерений (определений)	$M_t = \sqrt{m_0^2 + m_1^2}$	—
н315У	437267,30	1297967,49	Метод спутниковых геодезических измерений (определений)	$M_t = \sqrt{m_0^2 + m_1^2}$	—

2. Сведения о частях границ образуемого земельного участка **40:26:000043:33:ЗУ147** :

обозначение земельного участка

Обозначение части границ		Горизонтальное проложение (S), м	Описание прохождения части границ	Сведения о согласовании местоположения границ (согласовано/спорное)
от т.	до т.			
1	2	3	4	5
н315У	н314У	4,06	—	—
н314У	н311У	6,12	—	—
н311У	н313У	3,84	—	—
н313У	н315У	5,85	—	—

3. Сведения о характеристиках образуемого земельного участка **40:26:000043:33:ЗУ147** :

обозначение земельного участка

№ п/п	Наименование характеристик земельного участка	Значение характеристики
1	2	3
1.	Адрес земельного участка	—
1.1.	Сведения о местоположении земельного участка (при отсутствии адреса) в структурированном в соответствии с федеральной информационной адресной системой виде	Калужская обл., г. Калуга

КАРТА-ПЛАН ТЕРРИТОРИИ

Сведения об образуемых земельных участках

1	2	3
1.2.	Дополнительные сведения о местоположении земельного участка	—
2	Категория земель	Земли населенных пунктов
3	Вид (виды) разрешенного использования	Хранение автотранспорта
3.1.	Дополнительные сведения об использовании земельного участка	—
4.	Реестровый номер границ территориальной зоны или в случае отсутствия такого реестрового номера ее индивидуальное обозначение (вид, тип, номер, индекс)	—
5.	Площадь земельного участка ± величина предельной погрешности определения (вычисления) площади (**Р ± ΔР**), **м²**	24±2
6.	Формула, примененная для вычисления предельной погрешности определения площади земельного участка, с подставленными значениями и итоговые (вычисленные) значения (**ΔР**), м2	$\Delta P = 3{,}5 \cdot M_t \cdot \sqrt{P_{док}} = 3{,}5 \cdot 0{,}10 \cdot \sqrt{24} = 2$
7.	Предельный минимальный и максимальный размеры земельного участка (**Рмин и Рмакс), м²**	—
8.	Кадастровый или иной государственный учетный номер (инвентарный) объекта недвижимости, расположенного на образуемом земельном участке	—
9.	Кадастровые номера исходных земельных участков	40:26:000043:33
9.1.	Кадастровый номер входящего в состав земельного участка, представляющего собой единое землепользование (номер контура многоконтурного земельного участка), преобразование которого осуществляется	—
9.2.	Кадастровые номера земельных участков, исключаемых из состава измененного (исходного) земельного участка, представляющего собой единое землепользование	—
9.3.	Кадастровый или иной государственный учетный номер (инвентарный) объекта недвижимости, расположенного на измененном земельном участке	—
10.	Условный номер земельного участка	—
11	Учетный номер проекта межевания территории	—
12	Дополнительные сведения об образовании земельного участка	—
13	Сведения о земельных участках (землях общего пользования, территории общего пользования), посредством которых обеспечивается доступ	40:26:000043:33
14.	Иные сведения	—

4. Пояснения к сведениям об образуемом земельном участке **40:26:000043:33:ЗУ147** **:**

обозначение земельного участка

1.	

1. Сведения о характерных точках границ образуемого земельного участка **40:26:000043:33:ЗУ148** **:**

обозначение земельного участка

КАРТА-ПЛАН ТЕРРИТОРИИ

Сведения об образуемых земельных участках

Система координат МСК-40

Зона № 1

Обозначение характерных точек границ	Координаты, м		Метод определения координат	Формулы, примененные для расчета средней квадратической погрешности определения координат характерных точек границ (M_t), с подставленными в такие формулы значениями и итоговые (вычисленные) значения M_t, м	Описание закрепления точки
	X	Y			
1	2	3	4	5	6
н316У	437263,66	1297965,42	Метод спутниковых геодезических измерений (определений)	$M_t = \sqrt{m_0^2 + m_1^2}$	—
н315У	437267,30	1297967,49	Метод спутниковых геодезических измерений (определений)	$M_t = \sqrt{m_0^2 + m_1^2}$	—
н313У	437264,52	1297972,64	Метод спутниковых геодезических измерений (определений)	$M_t = \sqrt{m_0^2 + m_1^2}$	—
н317У	437260,85	1297970,66	Метод спутниковых геодезических измерений (определений)	$M_t = \sqrt{m_0^2 + m_1^2}$	—
н316У	437263,66	1297965,42	Метод спутниковых геодезических измерений (определений)	$M_t = \sqrt{m_0^2 + m_1^2}$	—

2. Сведения о частях границ образуемого земельного участка **40:26:000043:33:ЗУ148** :

обозначение земельного участка

Обозначение части границ		Горизонтальное проложение (S), м	Описание прохождения части границ	Сведения о согласовании местоположения границ (согласовано/спорное)
от т.	до т.			
1	2	3	4	5
н316У	н315У	4,19	—	—
н315У	н313У	5,85	—	—
н313У	н317У	4,17	—	—
н317У	н316У	5,95	—	—

3. Сведения о характеристиках образуемого земельного участка **40:26:000043:33:ЗУ148** :

обозначение земельного участка

№ п/п	Наименование характеристик земельного участка	Значение характеристики
1	2	3
1.	Адрес земельного участка	—
1.1.	Сведения о местоположении земельного участка (при отсутствии адреса) в структурированном в соответствии с федеральной информационной адресной системой виде	Калужская обл., г. Калуга

КАРТА-ПЛАН ТЕРРИТОРИИ

Сведения об образуемых земельных участках

1	2	3
1.2.	Дополнительные сведения о местоположении земельного участка	—
2	Категория земель	Земли населенных пунктов
3	Вид (виды) разрешенного использования	Хранение автотранспорта
3.1.	Дополнительные сведения об использовании земельного участка	—
4.	Реестровый номер границ территориальной зоны или в случае отсутствия такого реестрового номера ее индивидуальное обозначение (вид, тип, номер, индекс)	—
5.	Площадь земельного участка ± величина предельной погрешности определения (вычисления) площади (**Р ± ΔР**), **м²**	25±2
6.	Формула, примененная для вычисления предельной погрешности определения площади земельного участка, с подставленными значениями и итоговые (вычисленные) значения (**ΔР**), м2	$\Delta P = 3{,}5 \cdot M_t \cdot \sqrt{P_{док}} = 3{,}5 \cdot 0{,}10 \cdot \sqrt{25} = 2$
7.	Предельный минимальный и максимальный размеры земельного участка (**Рмин и Рмакс), м²**	—
8.	Кадастровый или иной государственный учетный номер (инвентарный) объекта недвижимости, расположенного на образуемом земельном участке	—
9.	Кадастровые номера исходных земельных участков	40:26:000043:33
9.1.	Кадастровый номер входящего в состав земельного участка, представляющего собой единое землепользование (номер контура многоконтурного земельного участка), преобразование которого осуществляется	—
9.2.	Кадастровые номера земельных участков, исключаемых из состава измененного (исходного) земельного участка, представляющего собой единое землепользование	—
9.3.	Кадастровый или иной государственный учетный номер (инвентарный) объекта недвижимости, расположенного на измененном земельном участке	—
10.	Условный номер земельного участка	—
11	Учетный номер проекта межевания территории	—
12	Дополнительные сведения об образовании земельного участка	—
13	Сведения о земельных участках (землях общего пользования, территории общего пользования), посредством которых обеспечивается доступ	40:26:000043:33
14.	Иные сведения	—

4. Пояснения к сведениям об образуемом земельном участке **40:26:000043:33:ЗУ148** **:**

обозначение земельного участка

1.	

1. Сведения о характерных точках границ образуемого земельного участка **40:26:000043:33:ЗУ149** **:**

обозначение земельного участка

КАРТА-ПЛАН ТЕРРИТОРИИ

Сведения об образуемых земельных участках

Система координат МСК-40

Зона № 1

Обозначение характерных точек границ	Координаты, м		Метод определения координат	Формулы, примененные для расчета средней квадратической погрешности определения координат характерных точек границ (M_t), с подставленными в такие формулы значениями и итоговые (вычисленные) значения M_t, м	Описание закрепления точки
	X	Y			
1	2	3	4	5	6
н313У	437264,52	1297972,64	Метод спутниковых геодезических измерений (определений)	$M_t = \sqrt{m_0^2 + m_1^2}$	—
н312У	437261,47	1297978,18	Метод спутниковых геодезических измерений (определений)	$M_t = \sqrt{m_0^2 + m_1^2}$	—
н318У	437257,89	1297976,11	Метод спутниковых геодезических измерений (определений)	$M_t = \sqrt{m_0^2 + m_1^2}$	—
н317У	437260,85	1297970,66	Метод спутниковых геодезических измерений (определений)	$M_t = \sqrt{m_0^2 + m_1^2}$	—
н313У	437264,52	1297972,64	Метод спутниковых геодезических измерений (определений)	$M_t = \sqrt{m_0^2 + m_1^2}$	—

2. Сведения о частях границ образуемого земельного участка **40:26:000043:33:ЗУ149** :

обозначение земельного участка

Обозначение части границ		Горизонтальное проложение (S), м	Описание прохождения части границ	Сведения о согласовании местоположения границ (согласовано/спорное)
от т.	до т.			
1	2	3	4	5
н313У	н312У	6,32	—	—
н312У	н318У	4,14	—	—
н318У	н317У	6,20	—	—
н317У	н313У	4,17	—	—

3. Сведения о характеристиках образуемого земельного участка **40:26:000043:33:ЗУ149** :

обозначение земельного участка

№ п/п	Наименование характеристик земельного участка	Значение характеристики
1	2	3
1.	Адрес земельного участка	—
1.1.	Сведения о местоположении земельного участка (при отсутствии адреса) в структурированном в соответствии с федеральной информационной адресной системой виде	Калужская обл., г. Калуга

КАРТА-ПЛАН ТЕРРИТОРИИ

Сведения об образуемых земельных участках

1	2	3
1.2.	Дополнительные сведения о местоположении земельного участка	—
2	Категория земель	Земли населенных пунктов
3	Вид (виды) разрешенного использования	Хранение автотранспорта
3.1.	Дополнительные сведения об использовании земельного участка	—
4.	Реестровый номер границ территориальной зоны или в случае отсутствия такого реестрового номера ее индивидуальное обозначение (вид, тип, номер, индекс)	—
5.	Площадь земельного участка ± величина предельной погрешности определения (вычисления) площади (**Р ± ΔР**), **м²**	26±2
6.	Формула, примененная для вычисления предельной погрешности определения площади земельного участка, с подставленными значениями и итоговые (вычисленные) значения (**ΔР**), м2	$\Delta P = 3{,}5 \cdot M_t \cdot \sqrt{P_{док}} = 3{,}5 \cdot 0{,}10 \cdot \sqrt{26} = 2$
7.	Предельный минимальный и максимальный размеры земельного участка (**Рмин и Рмакс), м²**	—
8.	Кадастровый или иной государственный учетный номер (инвентарный) объекта недвижимости, расположенного на образуемом земельном участке	—
9.	Кадастровые номера исходных земельных участков	40:26:000043:33
9.1.	Кадастровый номер входящего в состав земельного участка, представляющего собой единое землепользование (номер контура многоконтурного земельного участка), преобразование которого осуществляется	—
9.2.	Кадастровые номера земельных участков, исключаемых из состава измененного (исходного) земельного участка, представляющего собой единое землепользование	—
9.3.	Кадастровый или иной государственный учетный номер (инвентарный) объекта недвижимости, расположенного на измененном земельном участке	—
10.	Условный номер земельного участка	—
11	Учетный номер проекта межевания территории	—
12	Дополнительные сведения об образовании земельного участка	—
13	Сведения о земельных участках (землях общего пользования, территории общего пользования), посредством которых обеспечивается доступ	40:26:000043:33
14.	Иные сведения	—

4. Пояснения к сведениям об образуемом земельном участке **40:26:000043:33:ЗУ149** **:**

обозначение земельного участка

1.	

1. Сведения о характерных точках границ образуемого земельного участка **40:26:000043:33:ЗУ150** **:**

обозначение земельного участка

КАРТА-ПЛАН ТЕРРИТОРИИ

Сведения об образуемых земельных участках

Зона № 1

Система координат МСК-40

Обозначение характерных точек границ	Координаты, м		Метод определения координат	Формулы, примененные для расчета средней квадратической погрешности определения координат характерных точек границ (M_t), с подставленными в такие формулы значениями и итоговые (вычисленные) значения M_t, м	Описание закрепления точки
	X	Y			
1	2	3	4	5	6
н319У	437259,51	1297963,08	Метод спутниковых геодезических измерений (определений)	$M_t = \sqrt{m_0^2 + m_1^2}$	—
н316У	437263,66	1297965,42	Метод спутниковых геодезических измерений (определений)	$M_t = \sqrt{m_0^2 + m_1^2}$	—
н317У	437260,85	1297970,66	Метод спутниковых геодезических измерений (определений)	$M_t = \sqrt{m_0^2 + m_1^2}$	—
н320У	437257,17	1297968,68	Метод спутниковых геодезических измерений (определений)	$M_t = \sqrt{m_0^2 + m_1^2}$	—
н321У	437256,66	1297968,41	Метод спутниковых геодезических измерений (определений)	$M_t = \sqrt{m_0^2 + m_1^2}$	—
н319У	437259,51	1297963,08	Метод спутниковых геодезических измерений (определений)	$M_t = \sqrt{m_0^2 + m_1^2}$	—

2. Сведения о частях границ образуемого земельного участка **40:26:000043:33:ЗУ150** :

обозначение земельного участка

Обозначение части границ		Горизонтальное проложение (S), м	Описание прохождения части границ	Сведения о согласовании местоположения границ (согласовано/спорное)
от т.	до т.			
1	2	3	4	5
н319У	н316У	4,76	—	—
н316У	н317У	5,95	—	—
н317У	н320У	4,18	—	—
н320У	н321У	0,58	—	—
н321У	н319У	6,04	—	—

3. Сведения о характеристиках образуемого земельного участка **40:26:000043:33:ЗУ150** :

обозначение земельного участка

№ п/п	Наименование характеристик земельного участка	Значение характеристики
1	2	3

КАРТА-ПЛАН ТЕРРИТОРИИ

Сведения об образуемых земельных участках

1	2	3
1.	Адрес земельного участка	—
1.1.	Сведения о местоположении земельного участка (при отсутствии адреса) в структурированном в соответствии с федеральной информационной адресной системой виде	Калужская обл., г. Калуга
1.2.	Дополнительные сведения о местоположении земельного участка	—
2	Категория земель	Земли населенных пунктов
3	Вид (виды) разрешенного использования	Хранение автотранспорта
3.1.	Дополнительные сведения об использовании земельного участка	—
4.	Реестровый номер границ территориальной зоны или в случае отсутствия такого реестрового номера ее индивидуальное обозначение (вид, тип, номер, индекс)	—
5.	Площадь земельного участка ± величина предельной погрешности определения (вычисления) площади (**Р ± ΔР**), **м²**	29±2
6.	Формула, примененная для вычисления предельной погрешности определения площади земельного участка, с подставленными значениями и итоговые (вычисленные) значения (**ΔР**), м2	$\Delta P = 3{,}5 \cdot M_t \cdot \sqrt{P_{док}} = 3{,}5 \cdot 0{,}10 \cdot \sqrt{29} = 2$
7.	Предельный минимальный и максимальный размеры земельного участка (**Рмин и Рмакс), м²**	—
8.	Кадастровый или иной государственный учетный номер (инвентарный) объекта недвижимости, расположенного на образуемом земельном участке	—
9.	Кадастровые номера исходных земельных участков	40:26:000043:33
9.1.	Кадастровый номер входящего в состав земельного участка, представляющего собой единое землепользование (номер контура многоконтурного земельного участка), преобразование которого осуществляется	—
9.2.	Кадастровые номера земельных участков, исключаемых из состава измененного (исходного) земельного участка, представляющего собой единое землепользование	—
9.3.	Кадастровый или иной государственный учетный номер (инвентарный) объекта недвижимости, расположенного на измененном земельном участке	—
10.	Условный номер земельного участка	—
11	Учетный номер проекта межевания территории	—
12	Дополнительные сведения об образовании земельного участка	—
13	Сведения о земельных участках (землях общего пользования, территории общего пользования), посредством которых обеспечивается доступ	40:26:000043:33
14.	Иные сведения	—

4. Пояснения к сведениям об образуемом земельном участке **40:26:000043:33:ЗУ150** **:**

обозначение земельного участка

1.	

1. Сведения о характерных точках границ образуемого земельного участка **40:26:000043:33:ЗУ151** **:**

обозначение земельного участка

КАРТА-ПЛАН ТЕРРИТОРИИ

Сведения об образуемых земельных участках

Система координат МСК-40

Зона № 1

Обозначение характерных точек границ	Координаты, м		Метод определения координат	Формулы, примененные для расчета средней квадратической погрешности определения координат характерных точек границ (M_t), с подставленными в такие формулы значениями и итоговые (вычисленные) значения M_t, м	Описание закрепления точки
	X	Y			
1	2	3	4	5	6
н317У	437260,85	1297970,66	Метод спутниковых геодезических измерений (определений)	$M_t = \sqrt{m_0^2 + m_1^2}$	—
н318У	437257,89	1297976,11	Метод спутниковых геодезических измерений (определений)	$M_t = \sqrt{m_0^2 + m_1^2}$	—
н322У	437254,28	1297974,08	Метод спутниковых геодезических измерений (определений)	$M_t = \sqrt{m_0^2 + m_1^2}$	—
н320У	437257,17	1297968,68	Метод спутниковых геодезических измерений (определений)	$M_t = \sqrt{m_0^2 + m_1^2}$	—
н317У	437260,85	1297970,66	Метод спутниковых геодезических измерений (определений)	$M_t = \sqrt{m_0^2 + m_1^2}$	—

2. Сведения о частях границ образуемого земельного участка **40:26:000043:33:ЗУ151** :

обозначение земельного участка

Обозначение части границ		Горизонтальное проложение (S), м	Описание прохождения части границ	Сведения о согласовании местоположения границ (согласовано/спорное)
от т.	до т.			
1	2	3	4	5
н317У	н318У	6,20	—	—
н318У	н322У	4,14	—	—
н322У	н320У	6,12	—	—
н320У	н317У	4,18	—	—

3. Сведения о характеристиках образуемого земельного участка **40:26:000043:33:ЗУ151** :

обозначение земельного участка

№ п/п	Наименование характеристик земельного участка	Значение характеристики
1	2	3
1.	Адрес земельного участка	—
1.1.	Сведения о местоположении земельного участка (при отсутствии адреса) в структурированном в соответствии с федеральной информационной адресной системой виде	Калужская обл., г. Калуга

КАРТА-ПЛАН ТЕРРИТОРИИ

Сведения об образуемых земельных участках

1	2	3
1.2.	Дополнительные сведения о местоположении земельного участка	—
2	Категория земель	Земли населенных пунктов
3	Вид (виды) разрешенного использования	Хранение автотранспорта
3.1.	Дополнительные сведения об использовании земельного участка	—
4.	Реестровый номер границ территориальной зоны или в случае отсутствия такого реестрового номера ее индивидуальное обозначение (вид, тип, номер, индекс)	—
5.	Площадь земельного участка ± величина предельной погрешности определения (вычисления) площади (**Р ± ΔР**), **м²**	26±2
6.	Формула, примененная для вычисления предельной погрешности определения площади земельного участка, с подставленными значениями и итоговые (вычисленные) значения (**ΔР**), м2	$\Delta P = 3{,}5 \cdot M_t \cdot \sqrt{P_{док}} = 3{,}5 \cdot 0{,}10 \cdot \sqrt{26} = 2$
7.	Предельный минимальный и максимальный размеры земельного участка (**Рмин и Рмакс), м²**	—
8.	Кадастровый или иной государственный учетный номер (инвентарный) объекта недвижимости, расположенного на образуемом земельном участке	—
9.	Кадастровые номера исходных земельных участков	40:26:000043:33
9.1.	Кадастровый номер входящего в состав земельного участка, представляющего собой единое землепользование (номер контура многоконтурного земельного участка), преобразование которого осуществляется	—
9.2.	Кадастровые номера земельных участков, исключаемых из состава измененного (исходного) земельного участка, представляющего собой единое землепользование	—
9.3.	Кадастровый или иной государственный учетный номер (инвентарный) объекта недвижимости, расположенного на измененном земельном участке	—
10.	Условный номер земельного участка	—
11	Учетный номер проекта межевания территории	—
12	Дополнительные сведения об образовании земельного участка	—
13	Сведения о земельных участках (землях общего пользования, территории общего пользования), посредством которых обеспечивается доступ	40:26:000043:33
14.	Иные сведения	—

4. Пояснения к сведениям об образуемом земельном участке **40:26:000043:33:ЗУ151** **:**

обозначение земельного участка

1.	

1. Сведения о характерных точках границ образуемого земельного участка **40:26:000043:33:ЗУ152** **:**

обозначение земельного участка

КАРТА-ПЛАН ТЕРРИТОРИИ

Сведения об образуемых земельных участках

Система координат МСК-40

Зона № 1

Обозначение характерных точек границ	Координаты, м		Метод определения координат	Формулы, примененные для расчета средней квадратической погрешности определения координат характерных точек границ (M_t), с подставленными в такие формулы значениями и итоговые (вычисленные) значения M_t, м	Описание закрепления точки
	X	Y			
1	2	3	4	5	6
н323У	437254,66	1297960,63	Метод спутниковых геодезических измерений (определений)	$M_t = \sqrt{m_0^2 + m_1^2}$	—
н319У	437259,51	1297963,08	Метод спутниковых геодезических измерений (определений)	$M_t = \sqrt{m_0^2 + m_1^2}$	—
н321У	437256,66	1297968,41	Метод спутниковых геодезических измерений (определений)	$M_t = \sqrt{m_0^2 + m_1^2}$	—
н324У	437253,85	1297966,90	Метод спутниковых геодезических измерений (определений)	$M_t = \sqrt{m_0^2 + m_1^2}$	—
н325У	437251,87	1297965,84	Метод спутниковых геодезических измерений (определений)	$M_t = \sqrt{m_0^2 + m_1^2}$	—
н323У	437254,66	1297960,63	Метод спутниковых геодезических измерений (определений)	$M_t = \sqrt{m_0^2 + m_1^2}$	—

2. Сведения о частях границ образуемого земельного участка **40:26:000043:33:ЗУ152** :

обозначение земельного участка

Обозначение части границ		Горизонтальное проложение (S), м	Описание прохождения части границ	Сведения о согласовании местоположения границ (согласовано/спорное)
от т.	до т.			
1	2	3	4	5
н323У	н319У	5,43	—	—
н319У	н321У	6,04	—	—
н321У	н324У	3,19	—	—
н324У	н325У	2,25	—	—
н325У	н323У	5,91	—	—

3. Сведения о характеристиках образуемого земельного участка **40:26:000043:33:ЗУ152** :

обозначение земельного участка

№ п/п	Наименование характеристик земельного участка	Значение характеристики
1	2	3

КАРТА-ПЛАН ТЕРРИТОРИИ

Сведения об образуемых земельных участках

1	2	3
1.	Адрес земельного участка	—
1.1.	Сведения о местоположении земельного участка (при отсутствии адреса) в структурированном в соответствии с федеральной информационной адресной системой виде	Калужская обл., г. Калуга
1.2.	Дополнительные сведения о местоположении земельного участка	—
2	Категория земель	Земли населенных пунктов
3	Вид (виды) разрешенного использования	Хранение автотранспорта
3.1.	Дополнительные сведения об использовании земельного участка	—
4.	Реестровый номер границ территориальной зоны или в случае отсутствия такого реестрового номера ее индивидуальное обозначение (вид, тип, номер, индекс)	—
5.	Площадь земельного участка ± величина предельной погрешности определения (вычисления) площади (**Р ± ΔР**), **м²**	32±2
6.	Формула, примененная для вычисления предельной погрешности определения площади земельного участка, с подставленными значениями и итоговые (вычисленные) значения (**ΔР**), м2	$\Delta P = 3{,}5 \cdot M_t \cdot \sqrt{P_{док}} = 3{,}5 \cdot 0{,}10 \cdot \sqrt{32} = 2$
7.	Предельный минимальный и максимальный размеры земельного участка (**Рмин и Рмакс), м²**	—
8.	Кадастровый или иной государственный учетный номер (инвентарный) объекта недвижимости, расположенного на образуемом земельном участке	—
9.	Кадастровые номера исходных земельных участков	40:26:000043:33
9.1.	Кадастровый номер входящего в состав земельного участка, представляющего собой единое землепользование (номер контура многоконтурного земельного участка), преобразование которого осуществляется	—
9.2.	Кадастровые номера земельных участков, исключаемых из состава измененного (исходного) земельного участка, представляющего собой единое землепользование	—
9.3.	Кадастровый или иной государственный учетный номер (инвентарный) объекта недвижимости, расположенного на измененном земельном участке	—
10.	Условный номер земельного участка	—
11	Учетный номер проекта межевания территории	—
12	Дополнительные сведения об образовании земельного участка	—
13	Сведения о земельных участках (землях общего пользования, территории общего пользования), посредством которых обеспечивается доступ	40:26:000043:33
14.	Иные сведения	—

4. Пояснения к сведениям об образуемом земельном участке **40:26:000043:33:ЗУ152** **:**

обозначение земельного участка

1.	

1. Сведения о характерных точках границ образуемого земельного участка **40:26:000043:33:ЗУ153** **:**

обозначение земельного участка

КАРТА-ПЛАН ТЕРРИТОРИИ

Сведения об образуемых земельных участках

Система координат МСК-40

Зона № 1

Обозначение характерных точек границ	Координаты, м		Метод определения координат	Формулы, примененные для расчета средней квадратической погрешности определения координат характерных точек границ (M_t), с подставленными в такие формулы значениями и итоговые (вычисленные) значения M_t, м	Описание закрепления точки
	X	Y			
1	2	3	4	5	6
н324У	437253,85	1297966,90	Метод спутниковых геодезических измерений (определений)	$M_t = \sqrt{m_0^2 + m_1^2}$	—
н321У	437256,66	1297968,41	Метод спутниковых геодезических измерений (определений)	$M_t = \sqrt{m_0^2 + m_1^2}$	—
н320У	437257,17	1297968,68	Метод спутниковых геодезических измерений (определений)	$M_t = \sqrt{m_0^2 + m_1^2}$	—
н322У	437254,28	1297974,08	Метод спутниковых геодезических измерений (определений)	$M_t = \sqrt{m_0^2 + m_1^2}$	—
н326У	437250,97	1297972,29	Метод спутниковых геодезических измерений (определений)	$M_t = \sqrt{m_0^2 + m_1^2}$	—
н324У	437253,85	1297966,90	Метод спутниковых геодезических измерений (определений)	$M_t = \sqrt{m_0^2 + m_1^2}$	—

2. Сведения о частях границ образуемого земельного участка **40:26:000043:33:ЗУ153** :

обозначение земельного участка

Обозначение части границ		Горизонтальное проложение (S), м	Описание прохождения части границ	Сведения о согласовании местоположения границ (согласовано/спорное)
от т.	до т.			
1	2	3	4	5
н324У	н321У	3,19	—	—
н321У	н320У	0,58	—	—
н320У	н322У	6,12	—	—
н322У	н326У	3,76	—	—
н326У	н324У	6,11	—	—

3. Сведения о характеристиках образуемого земельного участка **40:26:000043:33:ЗУ153** :

обозначение земельного участка

№ п/п	Наименование характеристик земельного участка	Значение характеристики
1	2	3

КАРТА-ПЛАН ТЕРРИТОРИИ

Сведения об образуемых земельных участках

1	2	3
1.	Адрес земельного участка	—
1.1.	Сведения о местоположении земельного участка (при отсутствии адреса) в структурированном в соответствии с федеральной информационной адресной системой виде	Калужская обл., г. Калуга
1.2.	Дополнительные сведения о местоположении земельного участка	—
2	Категория земель	Земли населенных пунктов
3	Вид (виды) разрешенного использования	Хранение автотранспорта
3.1.	Дополнительные сведения об использовании земельного участка	—
4.	Реестровый номер границ территориальной зоны или в случае отсутствия такого реестрового номера ее индивидуальное обозначение (вид, тип, номер, индекс)	—
5.	Площадь земельного участка ± величина предельной погрешности определения (вычисления) площади (**Р ± ΔР**), **м²**	23±2
6.	Формула, примененная для вычисления предельной погрешности определения площади земельного участка, с подставленными значениями и итоговые (вычисленные) значения (**ΔР**), м2	$\Delta P = 3{,}5 \cdot M_t \cdot \sqrt{P_{док}} = 3{,}5 \cdot 0{,}10 \cdot \sqrt{23} = 2$
7.	Предельный минимальный и максимальный размеры земельного участка (**Рмин и Рмакс), м²**	—
8.	Кадастровый или иной государственный учетный номер (инвентарный) объекта недвижимости, расположенного на образуемом земельном участке	—
9.	Кадастровые номера исходных земельных участков	40:26:000043:33
9.1.	Кадастровый номер входящего в состав земельного участка, представляющего собой единое землепользование (номер контура многоконтурного земельного участка), преобразование которого осуществляется	—
9.2.	Кадастровые номера земельных участков, исключаемых из состава измененного (исходного) земельного участка, представляющего собой единое землепользование	—
9.3.	Кадастровый или иной государственный учетный номер (инвентарный) объекта недвижимости, расположенного на измененном земельном участке	—
10.	Условный номер земельного участка	—
11	Учетный номер проекта межевания территории	—
12	Дополнительные сведения об образовании земельного участка	—
13	Сведения о земельных участках (землях общего пользования, территории общего пользования), посредством которых обеспечивается доступ	40:26:000043:33
14.	Иные сведения	—

4. Пояснения к сведениям об образуемом земельном участке **40:26:000043:33:ЗУ153** **:**

обозначение земельного участка

1.	

1. Сведения о характерных точках границ образуемого земельного участка **40:26:000043:33:ЗУ154** **:**

обозначение земельного участка

КАРТА-ПЛАН ТЕРРИТОРИИ

Сведения об образуемых земельных участках

Зона № 1

Система координат МСК-40

Обозначение характерных точек границ	Координаты, м		Метод определения координат	Формулы, примененные для расчета средней квадратической погрешности определения координат характерных точек границ (M_t), с подставленными в такие формулы значениями и итоговые (вычисленные) значения M_t, м	Описание закрепления точки
	X	Y			
1	2	3	4	5	6
н327У	437250,74	1297958,50	Метод спутниковых геодезических измерений (определений)	$M_t = \sqrt{m_0^2 + m_1^2}$	—
н323У	437254,66	1297960,63	Метод спутниковых геодезических измерений (определений)	$M_t = \sqrt{m_0^2 + m_1^2}$	—
н325У	437251,87	1297965,84	Метод спутниковых геодезических измерений (определений)	$M_t = \sqrt{m_0^2 + m_1^2}$	—
н328У	437250,50	1297965,13	Метод спутниковых геодезических измерений (определений)	$M_t = \sqrt{m_0^2 + m_1^2}$	—
н329У	437248,00	1297963,83	Метод спутниковых геодезических измерений (определений)	$M_t = \sqrt{m_0^2 + m_1^2}$	—
н327У	437250,74	1297958,50	Метод спутниковых геодезических измерений (определений)	$M_t = \sqrt{m_0^2 + m_1^2}$	—

2. Сведения о частях границ образуемого земельного участка **40:26:000043:33:ЗУ154** :

обозначение земельного участка

Обозначение части границ		Горизонтальное проложение (S), м	Описание прохождения части границ	Сведения о согласовании местоположения границ (согласовано/спорное)
от т.	до т.			
1	2	3	4	5
н327У	н323У	4,46	—	—
н323У	н325У	5,91	—	—
н325У	н328У	1,54	—	—
н328У	н329У	2,82	—	—
н329У	н327У	5,99	—	—

3. Сведения о характеристиках образуемого земельного участка **40:26:000043:33:ЗУ154** :

обозначение земельного участка

№ п/п	Наименование характеристик земельного участка	Значение характеристики
1	2	3

КАРТА-ПЛАН ТЕРРИТОРИИ

Сведения об образуемых земельных участках

1	2	3
1.	Адрес земельного участка	—
1.1.	Сведения о местоположении земельного участка (при отсутствии адреса) в структурированном в соответствии с федеральной информационной адресной системой виде	Калужская обл., г. Калуга
1.2.	Дополнительные сведения о местоположении земельного участка	—
2	Категория земель	Земли населенных пунктов
3	Вид (виды) разрешенного использования	Хранение автотранспорта
3.1.	Дополнительные сведения об использовании земельного участка	—
4.	Реестровый номер границ территориальной зоны или в случае отсутствия такого реестрового номера ее индивидуальное обозначение (вид, тип, номер, индекс)	—
5.	Площадь земельного участка ± величина предельной погрешности определения (вычисления) площади (**Р ± ΔР**), **м²**	26±2
6.	Формула, примененная для вычисления предельной погрешности определения площади земельного участка, с подставленными значениями и итоговые (вычисленные) значения (**ΔР**), м2	$\Delta P = 3{,}5 \cdot M_t \cdot \sqrt{P_{док}} = 3{,}5 \cdot 0{,}10 \cdot \sqrt{26} = 2$
7.	Предельный минимальный и максимальный размеры земельного участка (**Рмин и Рмакс), м²**	—
8.	Кадастровый или иной государственный учетный номер (инвентарный) объекта недвижимости, расположенного на образуемом земельном участке	—
9.	Кадастровые номера исходных земельных участков	40:26:000043:33
9.1.	Кадастровый номер входящего в состав земельного участка, представляющего собой единое землепользование (номер контура многоконтурного земельного участка), преобразование которого осуществляется	—
9.2.	Кадастровые номера земельных участков, исключаемых из состава измененного (исходного) земельного участка, представляющего собой единое землепользование	—
9.3.	Кадастровый или иной государственный учетный номер (инвентарный) объекта недвижимости, расположенного на измененном земельном участке	—
10.	Условный номер земельного участка	—
11	Учетный номер проекта межевания территории	—
12	Дополнительные сведения об образовании земельного участка	—
13	Сведения о земельных участках (землях общего пользования, территории общего пользования), посредством которых обеспечивается доступ	40:26:000043:33
14.	Иные сведения	—

4. Пояснения к сведениям об образуемом земельном участке **40:26:000043:33:ЗУ154** **:**

обозначение земельного участка

1.	

1. Сведения о характерных точках границ образуемого земельного участка **40:26:000043:33:ЗУ155** **:**

обозначение земельного участка

КАРТА-ПЛАН ТЕРРИТОРИИ

Сведения об образуемых земельных участках

Система координат МСК-40

Зона № 1

Обозначение характерных точек границ	Координаты, м		Метод определения координат	Формулы, примененные для расчета средней квадратической погрешности определения координат характерных точек границ (M_t), с подставленными в такие формулы значениями и итоговые (вычисленные) значения M_t, м	Описание закрепления точки
	X	Y			
1	2	3	4	5	6
н324У	437253,85	1297966,90	Метод спутниковых геодезических измерений (определений)	$M_t = \sqrt{m_0^2 + m_1^2}$	—
н326У	437250,97	1297972,29	Метод спутниковых геодезических измерений (определений)	$M_t = \sqrt{m_0^2 + m_1^2}$	—
н330У	437247,69	1297970,59	Метод спутниковых геодезических измерений (определений)	$M_t = \sqrt{m_0^2 + m_1^2}$	—
н328У	437250,50	1297965,13	Метод спутниковых геодезических измерений (определений)	$M_t = \sqrt{m_0^2 + m_1^2}$	—
н331У	437251,87	1297965,84	Метод спутниковых геодезических измерений (определений)	$M_t = \sqrt{m_0^2 + m_1^2}$	—
н324У	437253,85	1297966,90	Метод спутниковых геодезических измерений (определений)	$M_t = \sqrt{m_0^2 + m_1^2}$	—

2. Сведения о частях границ образуемого земельного участка **40:26:000043:33:ЗУ155** :

обозначение земельного участка

Обозначение части границ		Горизонтальное проложение (S), м	Описание прохождения части границ	Сведения о согласовании местоположения границ (согласовано/спорное)
от т.	до т.			
1	2	3	4	5
н324У	н326У	6,11	—	—
н326У	н330У	3,69	—	—
н330У	н328У	6,14	—	—
н328У	н331У	1,54	—	—
н331У	н324У	2,25	—	—

3. Сведения о характеристиках образуемого земельного участка **40:26:000043:33:ЗУ155** :

обозначение земельного участка

№ п/п	Наименование характеристик земельного участка	Значение характеристики
1	2	3

КАРТА-ПЛАН ТЕРРИТОРИИ

Сведения об образуемых земельных участках

1	2	3
1.	Адрес земельного участка	—
1.1.	Сведения о местоположении земельного участка (при отсутствии адреса) в структурированном в соответствии с федеральной информационной адресной системой виде	Калужская обл., г. Калуга
1.2.	Дополнительные сведения о местоположении земельного участка	—
2	Категория земель	Земли населенных пунктов
3	Вид (виды) разрешенного использования	Хранение автотранспорта
3.1.	Дополнительные сведения об использовании земельного участка	—
4.	Реестровый номер границ территориальной зоны или в случае отсутствия такого реестрового номера ее индивидуальное обозначение (вид, тип, номер, индекс)	—
5.	Площадь земельного участка ± величина предельной погрешности определения (вычисления) площади (**Р ± ΔР**), **м²**	23±2
6.	Формула, примененная для вычисления предельной погрешности определения площади земельного участка, с подставленными значениями и итоговые (вычисленные) значения (**ΔР**), м2	$\Delta P = 3{,}5 \cdot M_t \cdot \sqrt{P_{док}} = 3{,}5 \cdot 0{,}10 \cdot \sqrt{23} = 2$
7.	Предельный минимальный и максимальный размеры земельного участка (**Рмин и Рмакс), м²**	—
8.	Кадастровый или иной государственный учетный номер (инвентарный) объекта недвижимости, расположенного на образуемом земельном участке	—
9.	Кадастровые номера исходных земельных участков	40:26:000043:33
9.1.	Кадастровый номер входящего в состав земельного участка, представляющего собой единое землепользование (номер контура многоконтурного земельного участка), преобразование которого осуществляется	—
9.2.	Кадастровые номера земельных участков, исключаемых из состава измененного (исходного) земельного участка, представляющего собой единое землепользование	—
9.3.	Кадастровый или иной государственный учетный номер (инвентарный) объекта недвижимости, расположенного на измененном земельном участке	—
10.	Условный номер земельного участка	—
11	Учетный номер проекта межевания территории	—
12	Дополнительные сведения об образовании земельного участка	—
13	Сведения о земельных участках (землях общего пользования, территории общего пользования), посредством которых обеспечивается доступ	40:26:000043:33
14.	Иные сведения	—

4. Пояснения к сведениям об образуемом земельном участке **40:26:000043:33:ЗУ155** **:**

обозначение земельного участка

1.	

1. Сведения о характерных точках границ образуемого земельного участка **40:26:000043:33:ЗУ156** **:**

обозначение земельного участка

КАРТА-ПЛАН ТЕРРИТОРИИ

Сведения об образуемых земельных участках

Зона № 1

Система координат МСК-40

Обозначение характерных точек границ	Координаты, м		Метод определения координат	Формулы, примененные для расчета средней квадратической погрешности определения координат характерных точек границ (M_t), с подставленными в такие формулы значениями и итоговые (вычисленные) значения M_t, м	Описание закрепления точки
	X	Y			
1	2	3	4	5	6
н329У	437248,00	1297963,83	Метод спутниковых геодезических измерений (определений)	$M_t = \sqrt{m_0^2 + m_1^2}$	—
н328У	437250,50	1297965,13	Метод спутниковых геодезических измерений (определений)	$M_t = \sqrt{m_0^2 + m_1^2}$	—
н330У	437247,69	1297970,59	Метод спутниковых геодезических измерений (определений)	$M_t = \sqrt{m_0^2 + m_1^2}$	—
н332У	437244,34	1297968,86	Метод спутниковых геодезических измерений (определений)	$M_t = \sqrt{m_0^2 + m_1^2}$	—
н333У	437247,15	1297963,40	Метод спутниковых геодезических измерений (определений)	$M_t = \sqrt{m_0^2 + m_1^2}$	—
н329У	437248,00	1297963,83	Метод спутниковых геодезических измерений (определений)	$M_t = \sqrt{m_0^2 + m_1^2}$	—

2. Сведения о частях границ образуемого земельного участка **40:26:000043:33:ЗУ156** :

обозначение земельного участка

Обозначение части границ		Горизонтальное проложение (S), м	Описание прохождения части границ	Сведения о согласовании местоположения границ (согласовано/спорное)
от т.	до т.			
1	2	3	4	5
н329У	н328У	2,82	—	—
н328У	н330У	6,14	—	—
н330У	н332У	3,77	—	—
н332У	н333У	6,14	—	—
н333У	н329У	0,95	—	—

3. Сведения о характеристиках образуемого земельного участка **40:26:000043:33:ЗУ156** :

обозначение земельного участка

№ п/п	Наименование характеристик земельного участка	Значение характеристики
1	2	3

КАРТА-ПЛАН ТЕРРИТОРИИ

Сведения об образуемых земельных участках

1	2	3
1.	Адрес земельного участка	—
1.1.	Сведения о местоположении земельного участка (при отсутствии адреса) в структурированном в соответствии с федеральной информационной адресной системой виде	Калужская обл., г. Калуга
1.2.	Дополнительные сведения о местоположении земельного участка	—
2	Категория земель	Земли населенных пунктов
3	Вид (виды) разрешенного использования	Хранение автотранспорта
3.1.	Дополнительные сведения об использовании земельного участка	—
4.	Реестровый номер границ территориальной зоны или в случае отсутствия такого реестрового номера ее индивидуальное обозначение (вид, тип, номер, индекс)	—
5.	Площадь земельного участка ± величина предельной погрешности определения (вычисления) площади (**Р ± ΔР**), **м²**	23±2
6.	Формула, примененная для вычисления предельной погрешности определения площади земельного участка, с подставленными значениями и итоговые (вычисленные) значения (**ΔР**), м2	$\Delta P = 3{,}5 \cdot M_t \cdot \sqrt{P_{док}} = 3{,}5 \cdot 0{,}10 \cdot \sqrt{23} = 2$
7.	Предельный минимальный и максимальный размеры земельного участка (**Рмин и Рмакс), м²**	—
8.	Кадастровый или иной государственный учетный номер (инвентарный) объекта недвижимости, расположенного на образуемом земельном участке	—
9.	Кадастровые номера исходных земельных участков	40:26:000043:33
9.1.	Кадастровый номер входящего в состав земельного участка, представляющего собой единое землепользование (номер контура многоконтурного земельного участка), преобразование которого осуществляется	—
9.2.	Кадастровые номера земельных участков, исключаемых из состава измененного (исходного) земельного участка, представляющего собой единое землепользование	—
9.3.	Кадастровый или иной государственный учетный номер (инвентарный) объекта недвижимости, расположенного на измененном земельном участке	—
10.	Условный номер земельного участка	—
11	Учетный номер проекта межевания территории	—
12	Дополнительные сведения об образовании земельного участка	—
13	Сведения о земельных участках (землях общего пользования, территории общего пользования), посредством которых обеспечивается доступ	40:26:000043:33
14.	Иные сведения	—

4. Пояснения к сведениям об образуемом земельном участке **40:26:000043:33:ЗУ156** **:**

обозначение земельного участка

1.	

1. Сведения о характерных точках границ образуемого земельного участка **40:26:000043:33:ЗУ157** **:**

обозначение земельного участка

КАРТА-ПЛАН ТЕРРИТОРИИ

Сведения об образуемых земельных участках

Система координат МСК-40

Зона № 1

Обозначение характерных точек границ	Координаты, м		Метод определения координат	Формулы, примененные для расчета средней квадратической погрешности определения координат характерных точек границ (M_t), с подставленными в такие формулы значениями и итоговые (вычисленные) значения M_t, м	Описание закрепления точки
	X	Y			
1	2	3	4	5	6
н334У	437247,03	1297956,48	Метод спутниковых геодезических измерений (определений)	$M_t = \sqrt{m_0^2 + m_1^2}$	—
н327У	437250,74	1297958,50	Метод спутниковых геодезических измерений (определений)	$M_t = \sqrt{m_0^2 + m_1^2}$	—
н329У	437248,00	1297963,83	Метод спутниковых геодезических измерений (определений)	$M_t = \sqrt{m_0^2 + m_1^2}$	—
н333У	437247,15	1297963,40	Метод спутниковых геодезических измерений (определений)	$M_t = \sqrt{m_0^2 + m_1^2}$	—
н335У	437244,24	1297961,90	Метод спутниковых геодезических измерений (определений)	$M_t = \sqrt{m_0^2 + m_1^2}$	—
н334У	437247,03	1297956,48	Метод спутниковых геодезических измерений (определений)	$M_t = \sqrt{m_0^2 + m_1^2}$	—

2. Сведения о частях границ образуемого земельного участка **40:26:000043:33:ЗУ157** :

обозначение земельного участка

Обозначение части границ		Горизонтальное проложение (S), м	Описание прохождения части границ	Сведения о согласовании местоположения границ (согласовано/спорное)
от т.	до т.			
1	2	3	4	5
н334У	н327У	4,22	—	—
н327У	н329У	5,99	—	—
н329У	н333У	0,95	—	—
н333У	н335У	3,27	—	—
н335У	н334У	6,10	—	—

3. Сведения о характеристиках образуемого земельного участка **40:26:000043:33:ЗУ157** :

обозначение земельного участка

№ п/п	Наименование характеристик земельного участка	Значение характеристики
1	2	3

КАРТА-ПЛАН ТЕРРИТОРИИ

Сведения об образуемых земельных участках

1	2	3
1.	Адрес земельного участка	—
1.1.	Сведения о местоположении земельного участка (при отсутствии адреса) в структурированном в соответствии с федеральной информационной адресной системой виде	Калужская обл., г. Калуга
1.2.	Дополнительные сведения о местоположении земельного участка	—
2	Категория земель	Земли населенных пунктов
3	Вид (виды) разрешенного использования	Хранение автотранспорта
3.1.	Дополнительные сведения об использовании земельного участка	—
4.	Реестровый номер границ территориальной зоны или в случае отсутствия такого реестрового номера ее индивидуальное обозначение (вид, тип, номер, индекс)	—
5.	Площадь земельного участка ± величина предельной погрешности определения (вычисления) площади (**Р ± ΔР**), **м²**	26±2
6.	Формула, примененная для вычисления предельной погрешности определения площади земельного участка, с подставленными значениями и итоговые (вычисленные) значения (**ΔР**), м2	$\Delta P = 3{,}5 \cdot M_t \cdot \sqrt{P_{док}} = 3{,}5 \cdot 0{,}10 \cdot \sqrt{26} = 2$
7.	Предельный минимальный и максимальный размеры земельного участка (**Рмин и Рмакс), м²**	—
8.	Кадастровый или иной государственный учетный номер (инвентарный) объекта недвижимости, расположенного на образуемом земельном участке	—
9.	Кадастровые номера исходных земельных участков	40:26:000043:33
9.1.	Кадастровый номер входящего в состав земельного участка, представляющего собой единое землепользование (номер контура многоконтурного земельного участка), преобразование которого осуществляется	—
9.2.	Кадастровые номера земельных участков, исключаемых из состава измененного (исходного) земельного участка, представляющего собой единое землепользование	—
9.3.	Кадастровый или иной государственный учетный номер (инвентарный) объекта недвижимости, расположенного на измененном земельном участке	—
10.	Условный номер земельного участка	—
11	Учетный номер проекта межевания территории	—
12	Дополнительные сведения об образовании земельного участка	—
13	Сведения о земельных участках (землях общего пользования, территории общего пользования), посредством которых обеспечивается доступ	40:26:000043:33
14.	Иные сведения	—

4. Пояснения к сведениям об образуемом земельном участке **40:26:000043:33:ЗУ157** **:**

обозначение земельного участка

1.	

1. Сведения о характерных точках границ образуемого земельного участка **40:26:000043:33:ЗУ158** **:**

обозначение земельного участка

КАРТА-ПЛАН ТЕРРИТОРИИ

Сведения об образуемых земельных участках

Система координат МСК-40

Зона № 1

Обозначение характерных точек границ	Координаты, м		Метод определения координат	Формулы, примененные для расчета средней квадратической погрешности определения координат характерных точек границ (M_t), с подставленными в такие формулы значениями и итоговые (вычисленные) значения M_t, м	Описание закрепления точки
	X	Y			
1	2	3	4	5	6
н336У	437243,36	1297954,48	Метод спутниковых геодезических измерений (определений)	$M_t = \sqrt{m_0^2 + m_1^2}$	—
н334У	437247,03	1297956,48	Метод спутниковых геодезических измерений (определений)	$M_t = \sqrt{m_0^2 + m_1^2}$	—
н335У	437244,24	1297961,90	Метод спутниковых геодезических измерений (определений)	$M_t = \sqrt{m_0^2 + m_1^2}$	—
н337У	437243,55	1297961,54	Метод спутниковых геодезических измерений (определений)	$M_t = \sqrt{m_0^2 + m_1^2}$	—
н338У	437240,44	1297959,94	Метод спутниковых геодезических измерений (определений)	$M_t = \sqrt{m_0^2 + m_1^2}$	—
н336У	437243,36	1297954,48	Метод спутниковых геодезических измерений (определений)	$M_t = \sqrt{m_0^2 + m_1^2}$	—

2. Сведения о частях границ образуемого земельного участка **40:26:000043:33:ЗУ158** :

обозначение земельного участка

Обозначение части границ		Горизонтальное проложение (S), м	Описание прохождения части границ	Сведения о согласовании местоположения границ (согласовано/спорное)
от т.	до т.			
1	2	3	4	5
н336У	н334У	4,18	—	—
н334У	н335У	6,10	—	—
н335У	н337У	0,78	—	—
н337У	н338У	3,50	—	—
н338У	н336У	6,19	—	—

3. Сведения о характеристиках образуемого земельного участка **40:26:000043:33:ЗУ158** :

обозначение земельного участка

№ п/п	Наименование характеристик земельного участка	Значение характеристики
1	2	3

КАРТА-ПЛАН ТЕРРИТОРИИ

Сведения об образуемых земельных участках

1	2	3
1.	Адрес земельного участка	—
1.1.	Сведения о местоположении земельного участка (при отсутствии адреса) в структурированном в соответствии с федеральной информационной адресной системой виде	Калужская обл., г. Калуга
1.2.	Дополнительные сведения о местоположении земельного участка	—
2	Категория земель	Земли населенных пунктов
3	Вид (виды) разрешенного использования	Хранение автотранспорта
3.1.	Дополнительные сведения об использовании земельного участка	—
4.	Реестровый номер границ территориальной зоны или в случае отсутствия такого реестрового номера ее индивидуальное обозначение (вид, тип, номер, индекс)	—
5.	Площадь земельного участка ± величина предельной погрешности определения (вычисления) площади (**Р ± ΔР**), **м²**	26±2
6.	Формула, примененная для вычисления предельной погрешности определения площади земельного участка, с подставленными значениями и итоговые (вычисленные) значения (**ΔР**), м2	$\Delta P = 3{,}5 \cdot M_t \cdot \sqrt{P_{док}} = 3{,}5 \cdot 0{,}10 \cdot \sqrt{26} = 2$
7.	Предельный минимальный и максимальный размеры земельного участка (**Рмин и Рмакс), м²**	—
8.	Кадастровый или иной государственный учетный номер (инвентарный) объекта недвижимости, расположенного на образуемом земельном участке	—
9.	Кадастровые номера исходных земельных участков	40:26:000043:33
9.1.	Кадастровый номер входящего в состав земельного участка, представляющего собой единое землепользование (номер контура многоконтурного земельного участка), преобразование которого осуществляется	—
9.2.	Кадастровые номера земельных участков, исключаемых из состава измененного (исходного) земельного участка, представляющего собой единое землепользование	—
9.3.	Кадастровый или иной государственный учетный номер (инвентарный) объекта недвижимости, расположенного на измененном земельном участке	—
10.	Условный номер земельного участка	—
11	Учетный номер проекта межевания территории	—
12	Дополнительные сведения об образовании земельного участка	—
13	Сведения о земельных участках (землях общего пользования, территории общего пользования), посредством которых обеспечивается доступ	40:26:000043:33
14.	Иные сведения	—

4. Пояснения к сведениям об образуемом земельном участке **40:26:000043:33:ЗУ158** **:**

обозначение земельного участка

1.	

1. Сведения о характерных точках границ образуемого земельного участка **40:26:000043:33:ЗУ159** **:**

обозначение земельного участка

КАРТА-ПЛАН ТЕРРИТОРИИ

Сведения об образуемых земельных участках

Система координат МСК-40

Зона № 1

Обозначение характерных точек границ	Координаты, м		Метод определения координат	Формулы, примененные для расчета средней квадратической погрешности определения координат характерных точек границ (M_t), с подставленными в такие формулы значениями и итоговые (вычисленные) значения M_t, м	Описание закрепления точки
	X	Y			
1	2	3	4	5	6
н339У	437240,24	1297952,78	Метод спутниковых геодезических измерений (определений)	$M_t = \sqrt{m_0^2 + m_1^2}$	—
н340У	437243,36	1297954,48	Метод спутниковых геодезических измерений (определений)	$M_t = \sqrt{m_0^2 + m_1^2}$	—
н338У	437240,44	1297959,94	Метод спутниковых геодезических измерений (определений)	$M_t = \sqrt{m_0^2 + m_1^2}$	—
н341У	437237,59	1297958,36	Метод спутниковых геодезических измерений (определений)	$M_t = \sqrt{m_0^2 + m_1^2}$	—
н342У	437237,29	1297958,19	Метод спутниковых геодезических измерений (определений)	$M_t = \sqrt{m_0^2 + m_1^2}$	—
н339У	437240,24	1297952,78	Метод спутниковых геодезических измерений (определений)	$M_t = \sqrt{m_0^2 + m_1^2}$	—

2. Сведения о частях границ образуемого земельного участка **40:26:000043:33:ЗУ159** :

обозначение земельного участка

Обозначение части границ		Горизонтальное проложение (S), м	Описание прохождения части границ	Сведения о согласовании местоположения границ (согласовано/спорное)
от т.	до т.			
1	2	3	4	5
н339У	н340У	3,55	—	—
н340У	н338У	6,19	—	—
н338У	н341У	3,26	—	—
н341У	н342У	0,34	—	—
н342У	н339У	6,16	—	—

3. Сведения о характеристиках образуемого земельного участка **40:26:000043:33:ЗУ159** :

обозначение земельного участка

№ п/п	Наименование характеристик земельного участка	Значение характеристики
1	2	3

КАРТА-ПЛАН ТЕРРИТОРИИ

Сведения об образуемых земельных участках

1	2	3
1.	Адрес земельного участка	—
1.1.	Сведения о местоположении земельного участка (при отсутствии адреса) в структурированном в соответствии с федеральной информационной адресной системой виде	Калужская обл., г. Калуга
1.2.	Дополнительные сведения о местоположении земельного участка	—
2	Категория земель	Земли населенных пунктов
3	Вид (виды) разрешенного использования	Хранение автотранспорта
3.1.	Дополнительные сведения об использовании земельного участка	—
4.	Реестровый номер границ территориальной зоны или в случае отсутствия такого реестрового номера ее индивидуальное обозначение (вид, тип, номер, индекс)	—
5.	Площадь земельного участка ± величина предельной погрешности определения (вычисления) площади (**Р ± ΔР**), **м²**	22±2
6.	Формула, примененная для вычисления предельной погрешности определения площади земельного участка, с подставленными значениями и итоговые (вычисленные) значения (**ΔР**), м2	$\Delta P = 3{,}5 \cdot M_t \cdot \sqrt{P_{док}} = 3{,}5 \cdot 0{,}10 \cdot \sqrt{22} = 2$
7.	Предельный минимальный и максимальный размеры земельного участка (**Рмин и Рмакс), м²**	—
8.	Кадастровый или иной государственный учетный номер (инвентарный) объекта недвижимости, расположенного на образуемом земельном участке	—
9.	Кадастровые номера исходных земельных участков	40:26:000043:33
9.1.	Кадастровый номер входящего в состав земельного участка, представляющего собой единое землепользование (номер контура многоконтурного земельного участка), преобразование которого осуществляется	—
9.2.	Кадастровые номера земельных участков, исключаемых из состава измененного (исходного) земельного участка, представляющего собой единое землепользование	—
9.3.	Кадастровый или иной государственный учетный номер (инвентарный) объекта недвижимости, расположенного на измененном земельном участке	—
10.	Условный номер земельного участка	—
11	Учетный номер проекта межевания территории	—
12	Дополнительные сведения об образовании земельного участка	—
13	Сведения о земельных участках (землях общего пользования, территории общего пользования), посредством которых обеспечивается доступ	40:26:000043:33
14.	Иные сведения	—

4. Пояснения к сведениям об образуемом земельном участке **40:26:000043:33:ЗУ159** **:**

обозначение земельного участка

1.	

1. Сведения о характерных точках границ образуемого земельного участка **40:26:000043:33:ЗУ160** **:**

обозначение земельного участка

КАРТА-ПЛАН ТЕРРИТОРИИ

Сведения об образуемых земельных участках

Система координат МСК-40

Зона № 1

Обозначение характерных точек границ	Координаты, м		Метод определения координат	Формулы, примененные для расчета средней квадратической погрешности определения координат характерных точек границ (M_t), с подставленными в такие формулы значениями и итоговые (вычисленные) значения M_t, м	Описание закрепления точки
	X	Y			
1	2	3	4	5	6
н333У	437247,15	1297963,40	Метод спутниковых геодезических измерений (определений)	$M_t = \sqrt{m_0^2 + m_1^2}$	—
н332У	437244,34	1297968,86	Метод спутниковых геодезических измерений (определений)	$M_t = \sqrt{m_0^2 + m_1^2}$	—
н343У	437240,71	1297967,04	Метод спутниковых геодезических измерений (определений)	$M_t = \sqrt{m_0^2 + m_1^2}$	—
н337У	437243,55	1297961,54	Метод спутниковых геодезических измерений (определений)	$M_t = \sqrt{m_0^2 + m_1^2}$	—
н335У	437244,24	1297961,90	Метод спутниковых геодезических измерений (определений)	$M_t = \sqrt{m_0^2 + m_1^2}$	—
н333У	437247,15	1297963,40	Метод спутниковых геодезических измерений (определений)	$M_t = \sqrt{m_0^2 + m_1^2}$	—

2. Сведения о частях границ образуемого земельного участка **40:26:000043:33:ЗУ160** :

обозначение земельного участка

Обозначение части границ		Горизонтальное проложение (S), м	Описание прохождения части границ	Сведения о согласовании местоположения границ (согласовано/спорное)
от т.	до т.			
1	2	3	4	5
н333У	н332У	6,14	—	—
н332У	н343У	4,06	—	—
н343У	н337У	6,19	—	—
н337У	н335У	0,78	—	—
н335У	н333У	3,27	—	—

3. Сведения о характеристиках образуемого земельного участка **40:26:000043:33:ЗУ160** :

обозначение земельного участка

№ п/п	Наименование характеристик земельного участка	Значение характеристики
1	2	3

КАРТА-ПЛАН ТЕРРИТОРИИ

Сведения об образуемых земельных участках

1	2	3
1.	Адрес земельного участка	—
1.1.	Сведения о местоположении земельного участка (при отсутствии адреса) в структурированном в соответствии с федеральной информационной адресной системой виде	Калужская обл., г. Калуга
1.2.	Дополнительные сведения о местоположении земельного участка	—
2	Категория земель	Земли населенных пунктов
3	Вид (виды) разрешенного использования	Хранение автотранспорта
3.1.	Дополнительные сведения об использовании земельного участка	—
4.	Реестровый номер границ территориальной зоны или в случае отсутствия такого реестрового номера ее индивидуальное обозначение (вид, тип, номер, индекс)	—
5.	Площадь земельного участка ± величина предельной погрешности определения (вычисления) площади (**Р ± ΔР**), **м²**	25±2
6.	Формула, примененная для вычисления предельной погрешности определения площади земельного участка, с подставленными значениями и итоговые (вычисленные) значения (**ΔР**), м2	$\Delta P = 3{,}5 \cdot M_t \cdot \sqrt{P_{док}} = 3{,}5 \cdot 0{,}10 \cdot \sqrt{25} = 2$
7.	Предельный минимальный и максимальный размеры земельного участка (**Рмин и Рмакс), м²**	—
8.	Кадастровый или иной государственный учетный номер (инвентарный) объекта недвижимости, расположенного на образуемом земельном участке	—
9.	Кадастровые номера исходных земельных участков	40:26:000043:33
9.1.	Кадастровый номер входящего в состав земельного участка, представляющего собой единое землепользование (номер контура многоконтурного земельного участка), преобразование которого осуществляется	—
9.2.	Кадастровые номера земельных участков, исключаемых из состава измененного (исходного) земельного участка, представляющего собой единое землепользование	—
9.3.	Кадастровый или иной государственный учетный номер (инвентарный) объекта недвижимости, расположенного на измененном земельном участке	—
10.	Условный номер земельного участка	—
11	Учетный номер проекта межевания территории	—
12	Дополнительные сведения об образовании земельного участка	—
13	Сведения о земельных участках (землях общего пользования, территории общего пользования), посредством которых обеспечивается доступ	40:26:000043:33
14.	Иные сведения	—

4. Пояснения к сведениям об образуемом земельном участке **40:26:000043:33:ЗУ160** **:**

обозначение земельного участка

1.	

1. Сведения о характерных точках границ образуемого земельного участка **40:26:000043:33:ЗУ161** **:**

обозначение земельного участка

КАРТА-ПЛАН ТЕРРИТОРИИ

Сведения об образуемых земельных участках

Зона № 1

Система координат МСК-40

Обозначение характерных точек границ	Координаты, м		Метод определения координат	Формулы, примененные для расчета средней квадратической погрешности определения координат характерных точек границ (M_t), с подставленными в такие формулы значениями и итоговые (вычисленные) значения M_t, м	Описание закрепления точки
	X	Y			
1	2	3	4	5	6
н337У	437243,55	1297961,54	Метод спутниковых геодезических измерений (определений)	$M_t = \sqrt{m_0^2 + m_1^2}$	—
н343У	437240,71	1297967,04	Метод спутниковых геодезических измерений (определений)	$M_t = \sqrt{m_0^2 + m_1^2}$	—
н344У	437237,43	1297965,37	Метод спутниковых геодезических измерений (определений)	$M_t = \sqrt{m_0^2 + m_1^2}$	—
н338У	437240,44	1297959,94	Метод спутниковых геодезических измерений (определений)	$M_t = \sqrt{m_0^2 + m_1^2}$	—
н337У	437243,55	1297961,54	Метод спутниковых геодезических измерений (определений)	$M_t = \sqrt{m_0^2 + m_1^2}$	—

2. Сведения о частях границ образуемого земельного участка **40:26:000043:33:ЗУ161** :

обозначение земельного участка

Обозначение части границ		Горизонтальное проложение (S), м	Описание прохождения части границ	Сведения о согласовании местоположения границ (согласовано/спорное)
от т.	до т.			
1	2	3	4	5
н337У	н343У	6,19	—	—
н343У	н344У	3,68	—	—
н344У	н338У	6,21	—	—
н338У	н337У	3,50	—	—

3. Сведения о характеристиках образуемого земельного участка **40:26:000043:33:ЗУ161** :

обозначение земельного участка

№ п/п	Наименование характеристик земельного участка	Значение характеристики
1	2	3
1.	Адрес земельного участка	—
1.1.	Сведения о местоположении земельного участка (при отсутствии адреса) в структурированном в соответствии с федеральной информационной адресной системой виде	Калужская обл., г. Калуга

КАРТА-ПЛАН ТЕРРИТОРИИ

Сведения об образуемых земельных участках

1	2	3
1.2.	Дополнительные сведения о местоположении земельного участка	—
2	Категория земель	Земли населенных пунктов
3	Вид (виды) разрешенного использования	Хранение автотранспорта
3.1.	Дополнительные сведения об использовании земельного участка	—
4.	Реестровый номер границ территориальной зоны или в случае отсутствия такого реестрового номера ее индивидуальное обозначение (вид, тип, номер, индекс)	—
5.	Площадь земельного участка ± величина предельной погрешности определения (вычисления) площади (**Р ± ΔР**), **м²**	22±2
6.	Формула, примененная для вычисления предельной погрешности определения площади земельного участка, с подставленными значениями и итоговые (вычисленные) значения (**ΔР**), м2	$\Delta P = 3{,}5 \cdot M_t \cdot \sqrt{P_{док}} = 3{,}5 \cdot 0{,}10 \cdot \sqrt{22} = 2$
7.	Предельный минимальный и максимальный размеры земельного участка (**Рмин и Рмакс), м²**	—
8.	Кадастровый или иной государственный учетный номер (инвентарный) объекта недвижимости, расположенного на образуемом земельном участке	—
9.	Кадастровые номера исходных земельных участков	40:26:000043:33
9.1.	Кадастровый номер входящего в состав земельного участка, представляющего собой единое землепользование (номер контура многоконтурного земельного участка), преобразование которого осуществляется	—
9.2.	Кадастровые номера земельных участков, исключаемых из состава измененного (исходного) земельного участка, представляющего собой единое землепользование	—
9.3.	Кадастровый или иной государственный учетный номер (инвентарный) объекта недвижимости, расположенного на измененном земельном участке	—
10.	Условный номер земельного участка	—
11	Учетный номер проекта межевания территории	—
12	Дополнительные сведения об образовании земельного участка	—
13	Сведения о земельных участках (землях общего пользования, территории общего пользования), посредством которых обеспечивается доступ	40:26:000043:33
14.	Иные сведения	—

4. Пояснения к сведениям об образуемом земельном участке **40:26:000043:33:ЗУ161** **:**

обозначение земельного участка

1.	

1. Сведения о характерных точках границ образуемого земельного участка **40:26:000043:33:ЗУ162** **:**

обозначение земельного участка

КАРТА-ПЛАН ТЕРРИТОРИИ

Сведения об образуемых земельных участках

Зона № 1

Система координат МСК-40

Обозначение характерных точек границ	Координаты, м		Метод определения координат	Формулы, примененные для расчета средней квадратической погрешности определения координат характерных точек границ (M_t), с подставленными в такие формулы значениями и итоговые (вычисленные) значения M_t, м	Описание закрепления точки
	X	Y			
1	2	3	4	5	6
н338У	437240,44	1297959,94	Метод спутниковых геодезических измерений (определений)	$M_t = \sqrt{m_0^2 + m_1^2}$	—
н344У	437237,43	1297965,37	Метод спутниковых геодезических измерений (определений)	$M_t = \sqrt{m_0^2 + m_1^2}$	—
н345У	437234,61	1297963,75	Метод спутниковых геодезических измерений (определений)	$M_t = \sqrt{m_0^2 + m_1^2}$	—
н341У	437237,59	1297958,36	Метод спутниковых геодезических измерений (определений)	$M_t = \sqrt{m_0^2 + m_1^2}$	—
н338У	437240,44	1297959,94	Метод спутниковых геодезических измерений (определений)	$M_t = \sqrt{m_0^2 + m_1^2}$	—

2. Сведения о частях границ образуемого земельного участка **40:26:000043:33:ЗУ162** :

обозначение земельного участка

Обозначение части границ		Горизонтальное проложение (S), м	Описание прохождения части границ	Сведения о согласовании местоположения границ (согласовано/спорное)
от т.	до т.			
1	2	3	4	5
н338У	н344У	6,21	—	—
н344У	н345У	3,25	—	—
н345У	н341У	6,16	—	—
н341У	н338У	3,26	—	—

3. Сведения о характеристиках образуемого земельного участка **40:26:000043:33:ЗУ162** :

обозначение земельного участка

№ п/п	Наименование характеристик земельного участка	Значение характеристики
1	2	3
1.	Адрес земельного участка	—
1.1.	Сведения о местоположении земельного участка (при отсутствии адреса) в структурированном в соответствии с федеральной информационной адресной системой виде	Калужская обл., г. Калуга

КАРТА-ПЛАН ТЕРРИТОРИИ

Сведения об образуемых земельных участках

1	2	3
1.2.	Дополнительные сведения о местоположении земельного участка	—
2	Категория земель	Земли населенных пунктов
3	Вид (виды) разрешенного использования	Хранение автотранспорта
3.1.	Дополнительные сведения об использовании земельного участка	—
4.	Реестровый номер границ территориальной зоны или в случае отсутствия такого реестрового номера ее индивидуальное обозначение (вид, тип, номер, индекс)	—
5.	Площадь земельного участка ± величина предельной погрешности определения (вычисления) площади (**Р ± ΔР**), **м²**	20±2
6.	Формула, примененная для вычисления предельной погрешности определения площади земельного участка, с подставленными значениями и итоговые (вычисленные) значения (**ΔР**), м2	$\Delta P = 3{,}5 \cdot M_t \cdot \sqrt{P_{док}} = 3{,}5 \cdot 0{,}10 \cdot \sqrt{20} = 2$
7.	Предельный минимальный и максимальный размеры земельного участка (**Рмин и Рмакс), м²**	—
8.	Кадастровый или иной государственный учетный номер (инвентарный) объекта недвижимости, расположенного на образуемом земельном участке	—
9.	Кадастровые номера исходных земельных участков	40:26:000043:33
9.1.	Кадастровый номер входящего в состав земельного участка, представляющего собой единое землепользование (номер контура многоконтурного земельного участка), преобразование которого осуществляется	—
9.2.	Кадастровые номера земельных участков, исключаемых из состава измененного (исходного) земельного участка, представляющего собой единое землепользование	—
9.3.	Кадастровый или иной государственный учетный номер (инвентарный) объекта недвижимости, расположенного на измененном земельном участке	—
10.	Условный номер земельного участка	—
11	Учетный номер проекта межевания территории	—
12	Дополнительные сведения об образовании земельного участка	—
13	Сведения о земельных участках (землях общего пользования, территории общего пользования), посредством которых обеспечивается доступ	40:26:000043:33
14.	Иные сведения	—

4. Пояснения к сведениям об образуемом земельном участке **40:26:000043:33:ЗУ162** **:**

обозначение земельного участка

1.	

1. Сведения о характерных точках границ образуемого земельного участка **40:26:000043:33:ЗУ163** **:**

обозначение земельного участка

КАРТА-ПЛАН ТЕРРИТОРИИ

Сведения об образуемых земельных участках

Система координат МСК-40

Зона № 1

Обозначение характерных точек границ	Координаты, м		Метод определения координат	Формулы, примененные для расчета средней квадратической погрешности определения координат характерных точек границ (M_t), с подставленными в такие формулы значениями и итоговые (вычисленные) значения M_t, м	Описание закрепления точки
	X	Y			
1	2	3	4	5	6
н342У	437237,29	1297958,19	Метод спутниковых геодезических измерений (определений)	$M_t = \sqrt{m_0^2 + m_1^2}$	—
н341У	437237,59	1297958,36	Метод спутниковых геодезических измерений (определений)	$M_t = \sqrt{m_0^2 + m_1^2}$	—
н345У	437234,61	1297963,75	Метод спутниковых геодезических измерений (определений)	$M_t = \sqrt{m_0^2 + m_1^2}$	—
н346У	437231,19	1297961,85	Метод спутниковых геодезических измерений (определений)	$M_t = \sqrt{m_0^2 + m_1^2}$	—
н347У	437234,25	1297956,46	Метод спутниковых геодезических измерений (определений)	$M_t = \sqrt{m_0^2 + m_1^2}$	—
н342У	437237,29	1297958,19	Метод спутниковых геодезических измерений (определений)	$M_t = \sqrt{m_0^2 + m_1^2}$	—

2. Сведения о частях границ образуемого земельного участка **40:26:000043:33:ЗУ163** :

обозначение земельного участка

Обозначение части границ		Горизонтальное проложение (S), м	Описание прохождения части границ	Сведения о согласовании местоположения границ (согласовано/спорное)
от т.	до т.			
1	2	3	4	5
н342У	н341У	0,34	—	—
н341У	н345У	6,16	—	—
н345У	н346У	3,91	—	—
н346У	н347У	6,20	—	—
н347У	н342У	3,50	—	—

3. Сведения о характеристиках образуемого земельного участка **40:26:000043:33:ЗУ163** :

обозначение земельного участка

№ п/п	Наименование характеристик земельного участка	Значение характеристики
1	2	3

КАРТА-ПЛАН ТЕРРИТОРИИ

Сведения об образуемых земельных участках

1	2	3
1.	Адрес земельного участка	—
1.1.	Сведения о местоположении земельного участка (при отсутствии адреса) в структурированном в соответствии с федеральной информационной адресной системой виде	Калужская обл., г. Калуга
1.2.	Дополнительные сведения о местоположении земельного участка	—
2	Категория земель	Земли населенных пунктов
3	Вид (виды) разрешенного использования	Хранение автотранспорта
3.1.	Дополнительные сведения об использовании земельного участка	—
4.	Реестровый номер границ территориальной зоны или в случае отсутствия такого реестрового номера ее индивидуальное обозначение (вид, тип, номер, индекс)	—
5.	Площадь земельного участка ± величина предельной погрешности определения (вычисления) площади (**Р ± ΔР**), **м²**	24±2
6.	Формула, примененная для вычисления предельной погрешности определения площади земельного участка, с подставленными значениями и итоговые (вычисленные) значения (**ΔР**), м2	$\Delta P = 3{,}5 \cdot M_t \cdot \sqrt{P_{док}} = 3{,}5 \cdot 0{,}10 \cdot \sqrt{24} = 2$
7.	Предельный минимальный и максимальный размеры земельного участка (**Рмин и Рмакс), м²**	—
8.	Кадастровый или иной государственный учетный номер (инвентарный) объекта недвижимости, расположенного на образуемом земельном участке	—
9.	Кадастровые номера исходных земельных участков	40:26:000043:33
9.1.	Кадастровый номер входящего в состав земельного участка, представляющего собой единое землепользование (номер контура многоконтурного земельного участка), преобразование которого осуществляется	—
9.2.	Кадастровые номера земельных участков, исключаемых из состава измененного (исходного) земельного участка, представляющего собой единое землепользование	—
9.3.	Кадастровый или иной государственный учетный номер (инвентарный) объекта недвижимости, расположенного на измененном земельном участке	—
10.	Условный номер земельного участка	—
11	Учетный номер проекта межевания территории	—
12	Дополнительные сведения об образовании земельного участка	—
13	Сведения о земельных участках (землях общего пользования, территории общего пользования), посредством которых обеспечивается доступ	40:26:000043:33
14.	Иные сведения	—

4. Пояснения к сведениям об образуемом земельном участке **40:26:000043:33:ЗУ163** **:**

обозначение земельного участка

1.	

1. Сведения о характерных точках границ образуемого земельного участка **40:26:000043:33:ЗУ164** **:**

обозначение земельного участка

КАРТА-ПЛАН ТЕРРИТОРИИ

Сведения об образуемых земельных участках

Зона № 1

Система координат МСК-40

Обозначение характерных точек границ	Координаты, м		Метод определения координат	Формулы, примененные для расчета средней квадратической погрешности определения координат характерных точек границ (M_t), с подставленными в такие формулы значениями и итоговые (вычисленные) значения M_t, м	Описание закрепления точки
	X	Y			
1	2	3	4	5	6
н348У	437237,06	1297950,96	Метод спутниковых геодезических измерений (определений)	$M_t = \sqrt{m_0^2 + m_1^2}$	—
н339У	437240,24	1297952,78	Метод спутниковых геодезических измерений (определений)	$M_t = \sqrt{m_0^2 + m_1^2}$	—
н342У	437237,29	1297958,19	Метод спутниковых геодезических измерений (определений)	$M_t = \sqrt{m_0^2 + m_1^2}$	—
н347У	437234,25	1297956,46	Метод спутниковых геодезических измерений (определений)	$M_t = \sqrt{m_0^2 + m_1^2}$	—
н349У	437234,02	1297956,33	Метод спутниковых геодезических измерений (определений)	$M_t = \sqrt{m_0^2 + m_1^2}$	—
н348У	437237,06	1297950,96	Метод спутниковых геодезических измерений (определений)	$M_t = \sqrt{m_0^2 + m_1^2}$	—

2. Сведения о частях границ образуемого земельного участка **40:26:000043:33:ЗУ164** :

обозначение земельного участка

Обозначение части границ		Горизонтальное проложение (S), м	Описание прохождения части границ	Сведения о согласовании местоположения границ (согласовано/спорное)
от т.	до т.			
1	2	3	4	5
н348У	н339У	3,66	—	—
н339У	н342У	6,16	—	—
н342У	н347У	3,50	—	—
н347У	н349У	0,26	—	—
н349У	н348У	6,17	—	—

3. Сведения о характеристиках образуемого земельного участка **40:26:000043:33:ЗУ164** :

обозначение земельного участка

№ п/п	Наименование характеристик земельного участка	Значение характеристики
1	2	3

КАРТА-ПЛАН ТЕРРИТОРИИ

Сведения об образуемых земельных участках

1	2	3
1.	Адрес земельного участка	—
1.1.	Сведения о местоположении земельного участка (при отсутствии адреса) в структурированном в соответствии с федеральной информационной адресной системой виде	Калужская обл., г. Калуга
1.2.	Дополнительные сведения о местоположении земельного участка	—
2	Категория земель	Земли населенных пунктов
3	Вид (виды) разрешенного использования	Хранение автотранспорта
3.1.	Дополнительные сведения об использовании земельного участка	—
4.	Реестровый номер границ территориальной зоны или в случае отсутствия такого реестрового номера ее индивидуальное обозначение (вид, тип, номер, индекс)	—
5.	Площадь земельного участка ± величина предельной погрешности определения (вычисления) площади (**Р ± ΔР**), **м²**	23±2
6.	Формула, примененная для вычисления предельной погрешности определения площади земельного участка, с подставленными значениями и итоговые (вычисленные) значения (**ΔР**), м2	$\Delta P = 3{,}5 \cdot M_t \cdot \sqrt{P_{док}} = 3{,}5 \cdot 0{,}10 \cdot \sqrt{23} = 2$
7.	Предельный минимальный и максимальный размеры земельного участка (**Рмин и Рмакс), м²**	—
8.	Кадастровый или иной государственный учетный номер (инвентарный) объекта недвижимости, расположенного на образуемом земельном участке	—
9.	Кадастровые номера исходных земельных участков	40:26:000043:33
9.1.	Кадастровый номер входящего в состав земельного участка, представляющего собой единое землепользование (номер контура многоконтурного земельного участка), преобразование которого осуществляется	—
9.2.	Кадастровые номера земельных участков, исключаемых из состава измененного (исходного) земельного участка, представляющего собой единое землепользование	—
9.3.	Кадастровый или иной государственный учетный номер (инвентарный) объекта недвижимости, расположенного на измененном земельном участке	—
10.	Условный номер земельного участка	—
11	Учетный номер проекта межевания территории	—
12	Дополнительные сведения об образовании земельного участка	—
13	Сведения о земельных участках (землях общего пользования, территории общего пользования), посредством которых обеспечивается доступ	40:26:000043:33
14.	Иные сведения	—

4. Пояснения к сведениям об образуемом земельном участке **40:26:000043:33:ЗУ164** **:**

обозначение земельного участка

1.	

1. Сведения о характерных точках границ образуемого земельного участка **40:26:000043:33:ЗУ165** **:**

обозначение земельного участка

КАРТА-ПЛАН ТЕРРИТОРИИ

Сведения об образуемых земельных участках

Система координат МСК-40

Зона № 1

Обозначение характерных точек границ	Координаты, м		Метод определения координат	Формулы, примененные для расчета средней квадратической погрешности определения координат характерных точек границ (M_t), с подставленными в такие формулы значениями и итоговые (вычисленные) значения M_t, м	Описание закрепления точки
	X	Y			
1	2	3	4	5	6
н350У	437234,01	1297949,28	Метод спутниковых геодезических измерений (определений)	$M_t = \sqrt{m_0^2 + m_1^2}$	—
н348У	437237,06	1297950,96	Метод спутниковых геодезических измерений (определений)	$M_t = \sqrt{m_0^2 + m_1^2}$	—
н349У	437234,02	1297956,33	Метод спутниковых геодезических измерений (определений)	$M_t = \sqrt{m_0^2 + m_1^2}$	—
н351У	437231,22	1297954,75	Метод спутниковых геодезических измерений (определений)	$M_t = \sqrt{m_0^2 + m_1^2}$	—
н352У	437230,98	1297954,61	Метод спутниковых геодезических измерений (определений)	$M_t = \sqrt{m_0^2 + m_1^2}$	—
н350У	437234,01	1297949,28	Метод спутниковых геодезических измерений (определений)	$M_t = \sqrt{m_0^2 + m_1^2}$	—

2. Сведения о частях границ образуемого земельного участка **40:26:000043:33:ЗУ165** :

обозначение земельного участка

Обозначение части границ		Горизонтальное проложение (S), м	Описание прохождения части границ	Сведения о согласовании местоположения границ (согласовано/спорное)
от т.	до т.			
1	2	3	4	5
н350У	н348У	3,48	—	—
н348У	н349У	6,17	—	—
н349У	н351У	3,22	—	—
н351У	н352У	0,28	—	—
н352У	н350У	6,13	—	—

3. Сведения о характеристиках образуемого земельного участка **40:26:000043:33:ЗУ165** :

обозначение земельного участка

№ п/п	Наименование характеристик земельного участка	Значение характеристики
1	2	3

КАРТА-ПЛАН ТЕРРИТОРИИ

Сведения об образуемых земельных участках

1	2	3
1.	Адрес земельного участка	—
1.1.	Сведения о местоположении земельного участка (при отсутствии адреса) в структурированном в соответствии с федеральной информационной адресной системой виде	Калужская обл., г. Калуга
1.2.	Дополнительные сведения о местоположении земельного участка	—
2	Категория земель	Земли населенных пунктов
3	Вид (виды) разрешенного использования	Хранение автотранспорта
3.1.	Дополнительные сведения об использовании земельного участка	—
4.	Реестровый номер границ территориальной зоны или в случае отсутствия такого реестрового номера ее индивидуальное обозначение (вид, тип, номер, индекс)	—
5.	Площадь земельного участка ± величина предельной погрешности определения (вычисления) площади (**Р ± ΔР**), **м²**	21±2
6.	Формула, примененная для вычисления предельной погрешности определения площади земельного участка, с подставленными значениями и итоговые (вычисленные) значения (**ΔР**), м2	$\Delta P = 3{,}5 \cdot M_t \cdot \sqrt{P_{док}} = 3{,}5 \cdot 0{,}10 \cdot \sqrt{21} = 2$
7.	Предельный минимальный и максимальный размеры земельного участка (**Рмин и Рмакс), м²**	—
8.	Кадастровый или иной государственный учетный номер (инвентарный) объекта недвижимости, расположенного на образуемом земельном участке	—
9.	Кадастровые номера исходных земельных участков	40:26:000043:33
9.1.	Кадастровый номер входящего в состав земельного участка, представляющего собой единое землепользование (номер контура многоконтурного земельного участка), преобразование которого осуществляется	—
9.2.	Кадастровые номера земельных участков, исключаемых из состава измененного (исходного) земельного участка, представляющего собой единое землепользование	—
9.3.	Кадастровый или иной государственный учетный номер (инвентарный) объекта недвижимости, расположенного на измененном земельном участке	—
10.	Условный номер земельного участка	—
11	Учетный номер проекта межевания территории	—
12	Дополнительные сведения об образовании земельного участка	—
13	Сведения о земельных участках (землях общего пользования, территории общего пользования), посредством которых обеспечивается доступ	40:26:000043:33
14.	Иные сведения	—

4. Пояснения к сведениям об образуемом земельном участке **40:26:000043:33:ЗУ165** **:**

обозначение земельного участка

1.	

1. Сведения о характерных точках границ образуемого земельного участка **40:26:000043:33:ЗУ166** **:**

обозначение земельного участка

КАРТА-ПЛАН ТЕРРИТОРИИ

Сведения об образуемых земельных участках

Зона № 1

Система координат МСК-40

Обозначение характерных точек границ	Координаты, м		Метод определения координат	Формулы, примененные для расчета средней квадратической погрешности определения координат характерных точек границ (M_t), с подставленными в такие формулы значениями и итоговые (вычисленные) значения M_t, м	Описание закрепления точки
	X	Y			
1	2	3	4	5	6
н351У	437231,22	1297954,75	Метод спутниковых геодезических измерений (определений)	$M_t = \sqrt{m_0^2 + m_1^2}$	—
н349У	437234,02	1297956,33	Метод спутниковых геодезических измерений (определений)	$M_t = \sqrt{m_0^2 + m_1^2}$	—
н347У	437234,25	1297956,46	Метод спутниковых геодезических измерений (определений)	$M_t = \sqrt{m_0^2 + m_1^2}$	—
н346У	437231,19	1297961,85	Метод спутниковых геодезических измерений (определений)	$M_t = \sqrt{m_0^2 + m_1^2}$	—
н353У	437228,14	1297960,18	Метод спутниковых геодезических измерений (определений)	$M_t = \sqrt{m_0^2 + m_1^2}$	—
н351У	437231,22	1297954,75	Метод спутниковых геодезических измерений (определений)	$M_t = \sqrt{m_0^2 + m_1^2}$	—

2. Сведения о частях границ образуемого земельного участка **40:26:000043:33:ЗУ166** :

обозначение земельного участка

Обозначение части границ		Горизонтальное проложение (S), м	Описание прохождения части границ	Сведения о согласовании местоположения границ (согласовано/спорное)
от т.	до т.			
1	2	3	4	5
н351У	н349У	3,22	—	—
н349У	н347У	0,26	—	—
н347У	н346У	6,20	—	—
н346У	н353У	3,48	—	—
н353У	н351У	6,24	—	—

3. Сведения о характеристиках образуемого земельного участка **40:26:000043:33:ЗУ166** :

обозначение земельного участка

№ п/п	Наименование характеристик земельного участка	Значение характеристики
1	2	3

КАРТА-ПЛАН ТЕРРИТОРИИ

Сведения об образуемых земельных участках

1	2	3
1.	Адрес земельного участка	—
1.1.	Сведения о местоположении земельного участка (при отсутствии адреса) в структурированном в соответствии с федеральной информационной адресной системой виде	Калужская обл., г. Калуга
1.2.	Дополнительные сведения о местоположении земельного участка	—
2	Категория земель	Земли населенных пунктов
3	Вид (виды) разрешенного использования	Хранение автотранспорта
3.1.	Дополнительные сведения об использовании земельного участка	—
4.	Реестровый номер границ территориальной зоны или в случае отсутствия такого реестрового номера ее индивидуальное обозначение (вид, тип, номер, индекс)	—
5.	Площадь земельного участка ± величина предельной погрешности определения (вычисления) площади (**Р ± ΔР**), **м²**	22±2
6.	Формула, примененная для вычисления предельной погрешности определения площади земельного участка, с подставленными значениями и итоговые (вычисленные) значения (**ΔР**), м2	$\Delta P = 3{,}5 \cdot M_t \cdot \sqrt{P_{док}} = 3{,}5 \cdot 0{,}10 \cdot \sqrt{22} = 2$
7.	Предельный минимальный и максимальный размеры земельного участка (**Рмин и Рмакс), м²**	—
8.	Кадастровый или иной государственный учетный номер (инвентарный) объекта недвижимости, расположенного на образуемом земельном участке	—
9.	Кадастровые номера исходных земельных участков	40:26:000043:33
9.1.	Кадастровый номер входящего в состав земельного участка, представляющего собой единое землепользование (номер контура многоконтурного земельного участка), преобразование которого осуществляется	—
9.2.	Кадастровые номера земельных участков, исключаемых из состава измененного (исходного) земельного участка, представляющего собой единое землепользование	—
9.3.	Кадастровый или иной государственный учетный номер (инвентарный) объекта недвижимости, расположенного на измененном земельном участке	—
10.	Условный номер земельного участка	—
11	Учетный номер проекта межевания территории	—
12	Дополнительные сведения об образовании земельного участка	—
13	Сведения о земельных участках (землях общего пользования, территории общего пользования), посредством которых обеспечивается доступ	40:26:000043:33
14.	Иные сведения	—

4. Пояснения к сведениям об образуемом земельном участке **40:26:000043:33:ЗУ166** **:**

обозначение земельного участка

1.	

1. Сведения о характерных точках границ образуемого земельного участка **40:26:000043:33:ЗУ167** **:**

обозначение земельного участка

КАРТА-ПЛАН ТЕРРИТОРИИ

Сведения об образуемых земельных участках

Система координат МСК-40

Зона № 1

Обозначение характерных точек границ	Координаты, м		Метод определения координат	Формулы, примененные для расчета средней квадратической погрешности определения координат характерных точек границ (M_t), с подставленными в такие формулы значениями и итоговые (вычисленные) значения M_t, м	Описание закрепления точки
	X	Y			
1	2	3	4	5	6
н351У	437231,22	1297954,75	Метод спутниковых геодезических измерений (определений)	$M_t = \sqrt{m_0^2 + m_1^2}$	—
н353У	437228,14	1297960,18	Метод спутниковых геодезических измерений (определений)	$M_t = \sqrt{m_0^2 + m_1^2}$	—
н354У	437224,98	1297958,45	Метод спутниковых геодезических измерений (определений)	$M_t = \sqrt{m_0^2 + m_1^2}$	—
н355У	437227,93	1297953,36	Метод спутниковых геодезических измерений (определений)	$M_t = \sqrt{m_0^2 + m_1^2}$	—
н356У	437228,14	1297953,00	Метод спутниковых геодезических измерений (определений)	$M_t = \sqrt{m_0^2 + m_1^2}$	—
н352У	437230,98	1297954,61	Метод спутниковых геодезических измерений (определений)	$M_t = \sqrt{m_0^2 + m_1^2}$	—
н351У	437231,22	1297954,75	Метод спутниковых геодезических измерений (определений)	$M_t = \sqrt{m_0^2 + m_1^2}$	—

2. Сведения о частях границ образуемого земельного участка **40:26:000043:33:ЗУ167** :

обозначение земельного участка

Обозначение части границ		Горизонтальное проложение (S), м	Описание прохождения части границ	Сведения о согласовании местоположения границ (согласовано/спорное)
от т.	до т.			
1	2	3	4	5
н351У	н353У	6,24	—	—
н353У	н354У	3,60	—	—
н354У	н355У	5,88	—	—
н355У	н356У	0,42	—	—
н356У	н352У	3,26	—	—
н352У	н351У	0,28	—	—

КАРТА-ПЛАН ТЕРРИТОРИИ

Сведения об образуемых земельных участках

3. Сведения о характеристиках образуемого земельного участка **40:26:000043:33:ЗУ167** **:**

обозначение земельного участка

№ п/п	Наименование характеристик земельного участка	Значение характеристики
1	2	3
1.	Адрес земельного участка	—
1.1.	Сведения о местоположении земельного участка (при отсутствии адреса) в структурированном в соответствии с федеральной информационной адресной системой виде	Калужская обл., г. Калуга
1.2.	Дополнительные сведения о местоположении земельного участка	—
2	Категория земель	Земли населенных пунктов
3	Вид (виды) разрешенного использования	Хранение автотранспорта
3.1.	Дополнительные сведения об использовании земельного участка	—
4.	Реестровый номер границ территориальной зоны или в случае отсутствия такого реестрового номера ее индивидуальное обозначение (вид, тип, номер, индекс)	—
5.	Площадь земельного участка ± величина предельной погрешности определения (вычисления) площади (**Р ± ΔР**), **м²**	22±2
6.	Формула, примененная для вычисления предельной погрешности определения площади земельного участка, с подставленными значениями и итоговые (вычисленные) значения (**ΔР**), м2	$\Delta P = 3{,}5 \cdot M_t \cdot \sqrt{P_{док}} = 3{,}5 \cdot 0{,}10 \cdot \sqrt{22} = 2$
7.	Предельный минимальный и максимальный размеры земельного участка (**Рмин и Рмакс), м²**	—
8.	Кадастровый или иной государственный учетный номер (инвентарный) объекта недвижимости, расположенного на образуемом земельном участке	—
9.	Кадастровые номера исходных земельных участков	40:26:000043:33
9.1.	Кадастровый номер входящего в состав земельного участка, представляющего собой единое землепользование (номер контура многоконтурного земельного участка), преобразование которого осуществляется	—
9.2.	Кадастровые номера земельных участков, исключаемых из состава измененного (исходного) земельного участка, представляющего собой единое землепользование	—
9.3.	Кадастровый или иной государственный учетный номер (инвентарный) объекта недвижимости, расположенного на измененном земельном участке	—
10.	Условный номер земельного участка	—
11	Учетный номер проекта межевания территории	—
12	Дополнительные сведения об образовании земельного участка	—
13	Сведения о земельных участках (землях общего пользования, территории общего пользования), посредством которых обеспечивается доступ	40:26:000043:33
14.	Иные сведения	—

4. Пояснения к сведениям об образуемом земельном участке **40:26:000043:33:ЗУ167** **:**

обозначение земельного участка

1.	

КАРТА-ПЛАН ТЕРРИТОРИИ

Сведения об образуемых земельных участках

1. Сведения о характерных точках границ образуемого земельного участка **40:26:000043:33:ЗУ168** :

обозначение земельного участка

Система координат МСК-40 Зона № 1

Обозначение характерных точек границ	Координаты, м		Метод определения координат	Формулы, примененные для расчета средней квадратической погрешности определения координат характерных точек границ (M_t), с подставленными в такие формулы значениями и итоговые (вычисленные) значения M_t, м	Описание закрепления точки
	X	Y			
1	2	3	4	5	6
н357У	437231,01	1297947,66	Метод спутниковых геодезических измерений (определений)	$M_t = \sqrt{m_0^2 + m_1^2}$	—
н350У	437234,01	1297949,28	Метод спутниковых геодезических измерений (определений)	$M_t = \sqrt{m_0^2 + m_1^2}$	—
н352У	437230,98	1297954,61	Метод спутниковых геодезических измерений (определений)	$M_t = \sqrt{m_0^2 + m_1^2}$	—
н356У	437228,14	1297953,00	Метод спутниковых геодезических измерений (определений)	$M_t = \sqrt{m_0^2 + m_1^2}$	—
н357У	437231,01	1297947,66	Метод спутниковых геодезических измерений (определений)	$M_t = \sqrt{m_0^2 + m_1^2}$	—

2. Сведения о частях границ образуемого земельного участка **40:26:000043:33:ЗУ168** :

обозначение земельного участка

Обозначение части границ		Горизонтальное проложение (S), м	Описание прохождения части границ	Сведения о согласовании местоположения границ (согласовано/спорное)
от т.	до т.			
1	2	3	4	5
н357У	н350У	3,41	—	—
н350У	н352У	6,13	—	—
н352У	н356У	3,26	—	—
н356У	н357У	6,06	—	—

3. Сведения о характеристиках образуемого земельного участка **40:26:000043:33:ЗУ168** :

обозначение земельного участка

№ п/п	Наименование характеристик земельного участка	Значение характеристики
1	2	3
1.	Адрес земельного участка	—

КАРТА-ПЛАН ТЕРРИТОРИИ

Сведения об образуемых земельных участках

1	2	3
1.1.	Сведения о местоположении земельного участка (при отсутствии адреса) в структурированном в соответствии с федеральной информационной адресной системой виде	Калужская обл., г. Калуга
1.2.	Дополнительные сведения о местоположении земельного участка	—
2	Категория земель	Земли населенных пунктов
3	Вид (виды) разрешенного использования	Хранение автотранспорта
3.1.	Дополнительные сведения об использовании земельного участка	—
4.	Реестровый номер границ территориальной зоны или в случае отсутствия такого реестрового номера ее индивидуальное обозначение (вид, тип, номер, индекс)	—
5.	Площадь земельного участка ± величина предельной погрешности определения (вычисления) площади (**Р ± ΔР**), **м²**	20±2
6.	Формула, примененная для вычисления предельной погрешности определения площади земельного участка, с подставленными значениями и итоговые (вычисленные) значения (**ΔР**), м2	$\Delta P = 3{,}5 \cdot M_t \cdot \sqrt{P_{док}} = 3{,}5 \cdot 0{,}10 \cdot \sqrt{20} = 2$
7.	Предельный минимальный и максимальный размеры земельного участка (**Рмин и Рмакс), м²**	—
8.	Кадастровый или иной государственный учетный номер (инвентарный) объекта недвижимости, расположенного на образуемом земельном участке	—
9.	Кадастровые номера исходных земельных участков	40:26:000043:33
9.1.	Кадастровый номер входящего в состав земельного участка, представляющего собой единое землепользование (номер контура многоконтурного земельного участка), преобразование которого осуществляется	—
9.2.	Кадастровые номера земельных участков, исключаемых из состава измененного (исходного) земельного участка, представляющего собой единое землепользование	—
9.3.	Кадастровый или иной государственный учетный номер (инвентарный) объекта недвижимости, расположенного на измененном земельном участке	—
10.	Условный номер земельного участка	—
11	Учетный номер проекта межевания территории	—
12	Дополнительные сведения об образовании земельного участка	—
13	Сведения о земельных участках (землях общего пользования, территории общего пользования), посредством которых обеспечивается доступ	40:26:000043:33
14.	Иные сведения	—

4. Пояснения к сведениям об образуемом земельном участке **40:26:000043:33:ЗУ168** **:**

обозначение земельного участка

1.	

1. Сведения о характерных точках границ образуемого земельного участка **40:26:000043:33:ЗУ169** **:**

обозначение земельного участка

КАРТА-ПЛАН ТЕРРИТОРИИ

Сведения об образуемых земельных участках

Система координат МСК-40

Зона № 1

Обозначение характерных точек границ	Координаты, м		Метод определения координат	Формулы, примененные для расчета средней квадратической погрешности определения координат характерных точек границ (M_t), с подставленными в такие формулы значениями и итоговые (вычисленные) значения M_t, м	Описание закрепления точки
	X	Y			
1	2	3	4	5	6
н358У	437228,00	1297946,02	Метод спутниковых геодезических измерений (определений)	$M_t = \sqrt{m_0^2 + m_1^2}$	—
н357У	437231,01	1297947,66	Метод спутниковых геодезических измерений (определений)	$M_t = \sqrt{m_0^2 + m_1^2}$	—
н356У	437228,14	1297953,00	Метод спутниковых геодезических измерений (определений)	$M_t = \sqrt{m_0^2 + m_1^2}$	—
н355У	437227,93	1297953,36	Метод спутниковых геодезических измерений (определений)	$M_t = \sqrt{m_0^2 + m_1^2}$	—
н359У	437224,87	1297951,58	Метод спутниковых геодезических измерений (определений)	$M_t = \sqrt{m_0^2 + m_1^2}$	—
н360У	437224,79	1297951,52	Метод спутниковых геодезических измерений (определений)	$M_t = \sqrt{m_0^2 + m_1^2}$	—
н358У	437228,00	1297946,02	Метод спутниковых геодезических измерений (определений)	$M_t = \sqrt{m_0^2 + m_1^2}$	—

2. Сведения о частях границ образуемого земельного участка **40:26:000043:33:ЗУ169** :

обозначение земельного участка

Обозначение части границ		Горизонтальное проложение (S), м	Описание прохождения части границ	Сведения о согласовании местоположения границ (согласовано/спорное)
от т.	до т.			
1	2	3	4	5
н358У	н357У	3,43	—	—
н357У	н356У	6,06	—	—
н356У	н355У	0,42	—	—
н355У	н359У	3,54	—	—
н359У	н360У	0,10	—	—
н360У	н358У	6,37	—	—

КАРТА-ПЛАН ТЕРРИТОРИИ

Сведения об образуемых земельных участках

3. Сведения о характеристиках образуемого земельного участка **40:26:000043:33:ЗУ169** **:**

обозначение земельного участка

№ п/п	Наименование характеристик земельного участка	Значение характеристики
1	2	3
1.	Адрес земельного участка	—
1.1.	Сведения о местоположении земельного участка (при отсутствии адреса) в структурированном в соответствии с федеральной информационной адресной системой виде	Калужская обл., г. Калуга
1.2.	Дополнительные сведения о местоположении земельного участка	—
2	Категория земель	Земли населенных пунктов
3	Вид (виды) разрешенного использования	Хранение автотранспорта
3.1.	Дополнительные сведения об использовании земельного участка	—
4.	Реестровый номер границ территориальной зоны или в случае отсутствия такого реестрового номера ее индивидуальное обозначение (вид, тип, номер, индекс)	—
5.	Площадь земельного участка ± величина предельной погрешности определения (вычисления) площади (**Р ± ΔР**), **м²**	23±2
6.	Формула, примененная для вычисления предельной погрешности определения площади земельного участка, с подставленными значениями и итоговые (вычисленные) значения (**ΔР**), м2	$\Delta P = 3{,}5 \cdot M_t \cdot \sqrt{P_{док}} = 3{,}5 \cdot 0{,}10 \cdot \sqrt{23} = 2$
7.	Предельный минимальный и максимальный размеры земельного участка (**Рмин и Рмакс), м²**	—
8.	Кадастровый или иной государственный учетный номер (инвентарный) объекта недвижимости, расположенного на образуемом земельном участке	—
9.	Кадастровые номера исходных земельных участков	40:26:000043:33
9.1.	Кадастровый номер входящего в состав земельного участка, представляющего собой единое землепользование (номер контура многоконтурного земельного участка), преобразование которого осуществляется	—
9.2.	Кадастровые номера земельных участков, исключаемых из состава измененного (исходного) земельного участка, представляющего собой единое землепользование	—
9.3.	Кадастровый или иной государственный учетный номер (инвентарный) объекта недвижимости, расположенного на измененном земельном участке	—
10.	Условный номер земельного участка	—
11	Учетный номер проекта межевания территории	—
12	Дополнительные сведения об образовании земельного участка	—
13	Сведения о земельных участках (землях общего пользования, территории общего пользования), посредством которых обеспечивается доступ	40:26:000043:33
14.	Иные сведения	—

4. Пояснения к сведениям об образуемом земельном участке **40:26:000043:33:ЗУ169** **:**

обозначение земельного участка

1.	

КАРТА-ПЛАН ТЕРРИТОРИИ

Сведения об образуемых земельных участках

1. Сведения о характерных точках границ образуемого земельного участка **40:26:000043:33:ЗУ170** :

обозначение земельного участка

Система координат МСК-40 Зона № 1

Обозначение характерных точек границ	Координаты, м		Метод определения координат	Формулы, примененные для расчета средней квадратической погрешности определения координат характерных точек границ (M_t), с подставленными в такие формулы значениями и итоговые (вычисленные) значения M_t, м	Описание закрепления точки
	X	Y			
1	2	3	4	5	6
н355У	437227,93	1297953,36	Метод спутниковых геодезических измерений (определений)	$M_t = \sqrt{m_0^2 + m_1^2}$	—
н354У	437224,98	1297958,45	Метод спутниковых геодезических измерений (определений)	$M_t = \sqrt{m_0^2 + m_1^2}$	—
н361У	437221,87	1297956,72	Метод спутниковых геодезических измерений (определений)	$M_t = \sqrt{m_0^2 + m_1^2}$	—
н359У	437224,87	1297951,58	Метод спутниковых геодезических измерений (определений)	$M_t = \sqrt{m_0^2 + m_1^2}$	—
н355У	437227,93	1297953,36	Метод спутниковых геодезических измерений (определений)	$M_t = \sqrt{m_0^2 + m_1^2}$	—

2. Сведения о частях границ образуемого земельного участка **40:26:000043:33:ЗУ170** :

обозначение земельного участка

Обозначение части границ		Горизонтальное проложение (S), м	Описание прохождения части границ	Сведения о согласовании местоположения границ (согласовано/спорное)
от т.	до т.			
1	2	3	4	5
н355У	н354У	5,88	—	—
н354У	н361У	3,56	—	—
н361У	н359У	5,95	—	—
н359У	н355У	3,54	—	—

3. Сведения о характеристиках образуемого земельного участка **40:26:000043:33:ЗУ170** :

обозначение земельного участка

№ п/п	Наименование характеристик земельного участка	Значение характеристики
1	2	3
1.	Адрес земельного участка	—

КАРТА-ПЛАН ТЕРРИТОРИИ

Сведения об образуемых земельных участках

1	2	3
1.1.	Сведения о местоположении земельного участка (при отсутствии адреса) в структурированном в соответствии с федеральной информационной адресной системой виде	Калужская обл., г. Калуга
1.2.	Дополнительные сведения о местоположении земельного участка	—
2	Категория земель	Земли населенных пунктов
3	Вид (виды) разрешенного использования	Хранение автотранспорта
3.1.	Дополнительные сведения об использовании земельного участка	—
4.	Реестровый номер границ территориальной зоны или в случае отсутствия такого реестрового номера ее индивидуальное обозначение (вид, тип, номер, индекс)	—
5.	Площадь земельного участка ± величина предельной погрешности определения (вычисления) площади (**Р ± ΔР**), **м²**	21±2
6.	Формула, примененная для вычисления предельной погрешности определения площади земельного участка, с подставленными значениями и итоговые (вычисленные) значения (**ΔР**), м2	$\Delta P = 3,5 \cdot M_t \cdot \sqrt{P_{док}} = 3,5 \cdot 0,10 \cdot \sqrt{21} = 2$
7.	Предельный минимальный и максимальный размеры земельного участка (**Рмин и Рмакс), м²**	—
8.	Кадастровый или иной государственный учетный номер (инвентарный) объекта недвижимости, расположенного на образуемом земельном участке	—
9.	Кадастровые номера исходных земельных участков	40:26:000043:33
9.1.	Кадастровый номер входящего в состав земельного участка, представляющего собой единое землепользование (номер контура многоконтурного земельного участка), преобразование которого осуществляется	—
9.2.	Кадастровые номера земельных участков, исключаемых из состава измененного (исходного) земельного участка, представляющего собой единое землепользование	—
9.3.	Кадастровый или иной государственный учетный номер (инвентарный) объекта недвижимости, расположенного на измененном земельном участке	—
10.	Условный номер земельного участка	—
11	Учетный номер проекта межевания территории	—
12	Дополнительные сведения об образовании земельного участка	—
13	Сведения о земельных участках (землях общего пользования, территории общего пользования), посредством которых обеспечивается доступ	40:26:000043:33
14.	Иные сведения	—

4. Пояснения к сведениям об образуемом земельном участке **40:26:000043:33:ЗУ170** **:**

обозначение земельного участка

1.	

1. Сведения о характерных точках границ образуемого земельного участка **40:26:000043:33:ЗУ171** **:**

обозначение земельного участка

КАРТА-ПЛАН ТЕРРИТОРИИ

Сведения об образуемых земельных участках

Система координат МСК-40

Зона № 1

Обозначение характерных точек границ	Координаты, м		Метод определения координат	Формулы, примененные для расчета средней квадратической погрешности определения координат характерных точек границ (M_t), с подставленными в такие формулы значениями и итоговые (вычисленные) значения M_t, м	Описание закрепления точки
	X	Y			
1	2	3	4	5	6
н362У	437224,92	1297944,33	Метод спутниковых геодезических измерений (определений)	$M_t = \sqrt{m_0^2 + m_1^2}$	—
н358У	437228,00	1297946,02	Метод спутниковых геодезических измерений (определений)	$M_t = \sqrt{m_0^2 + m_1^2}$	—
н360У	437224,79	1297951,52	Метод спутниковых геодезических измерений (определений)	$M_t = \sqrt{m_0^2 + m_1^2}$	—
н363У	437222,00	1297949,84	Метод спутниковых геодезических измерений (определений)	$M_t = \sqrt{m_0^2 + m_1^2}$	—
н364У	437221,73	1297949,68	Метод спутниковых геодезических измерений (определений)	$M_t = \sqrt{m_0^2 + m_1^2}$	—
н362У	437224,92	1297944,33	Метод спутниковых геодезических измерений (определений)	$M_t = \sqrt{m_0^2 + m_1^2}$	—

2. Сведения о частях границ образуемого земельного участка **40:26:000043:33:ЗУ171** :

обозначение земельного участка

Обозначение части границ		Горизонтальное проложение (S), м	Описание прохождения части границ	Сведения о согласовании местоположения границ (согласовано/спорное)
от т.	до т.			
1	2	3	4	5
н362У	н358У	3,51	—	—
н358У	н360У	6,37	—	—
н360У	н363У	3,26	—	—
н363У	н364У	0,31	—	—
н364У	н362У	6,23	—	—

3. Сведения о характеристиках образуемого земельного участка **40:26:000043:33:ЗУ171** :

обозначение земельного участка

№ п/п	Наименование характеристик земельного участка	Значение характеристики
1	2	3

КАРТА-ПЛАН ТЕРРИТОРИИ

Сведения об образуемых земельных участках

1	2	3
1.	Адрес земельного участка	—
1.1.	Сведения о местоположении земельного участка (при отсутствии адреса) в структурированном в соответствии с федеральной информационной адресной системой виде	Калужская обл., г. Калуга
1.2.	Дополнительные сведения о местоположении земельного участка	—
2	Категория земель	Земли населенных пунктов
3	Вид (виды) разрешенного использования	Хранение автотранспорта
3.1.	Дополнительные сведения об использовании земельного участка	—
4.	Реестровый номер границ территориальной зоны или в случае отсутствия такого реестрового номера ее индивидуальное обозначение (вид, тип, номер, индекс)	—
5.	Площадь земельного участка ± величина предельной погрешности определения (вычисления) площади (**Р ± ΔР**), **м²**	22±2
6.	Формула, примененная для вычисления предельной погрешности определения площади земельного участка, с подставленными значениями и итоговые (вычисленные) значения (**ΔР**), м2	$\Delta P = 3{,}5 \cdot M_t \cdot \sqrt{P_{док}} = 3{,}5 \cdot 0{,}10 \cdot \sqrt{22} = 2$
7.	Предельный минимальный и максимальный размеры земельного участка (**Рмин и Рмакс), м²**	—
8.	Кадастровый или иной государственный учетный номер (инвентарный) объекта недвижимости, расположенного на образуемом земельном участке	—
9.	Кадастровые номера исходных земельных участков	40:26:000043:33
9.1.	Кадастровый номер входящего в состав земельного участка, представляющего собой единое землепользование (номер контура многоконтурного земельного участка), преобразование которого осуществляется	—
9.2.	Кадастровые номера земельных участков, исключаемых из состава измененного (исходного) земельного участка, представляющего собой единое землепользование	—
9.3.	Кадастровый или иной государственный учетный номер (инвентарный) объекта недвижимости, расположенного на измененном земельном участке	—
10.	Условный номер земельного участка	—
11	Учетный номер проекта межевания территории	—
12	Дополнительные сведения об образовании земельного участка	—
13	Сведения о земельных участках (землях общего пользования, территории общего пользования), посредством которых обеспечивается доступ	40:26:000043:33
14.	Иные сведения	—

4. Пояснения к сведениям об образуемом земельном участке **40:26:000043:33:ЗУ171** **:**

обозначение земельного участка

1.	

1. Сведения о характерных точках границ образуемого земельного участка **40:26:000043:33:ЗУ172** **:**

обозначение земельного участка

КАРТА-ПЛАН ТЕРРИТОРИИ

Сведения об образуемых земельных участках

Система координат МСК-40

Зона № 1

Обозначение характерных точек границ	Координаты, м		Метод определения координат	Формулы, примененные для расчета средней квадратической погрешности определения координат характерных точек границ (M_t), с подставленными в такие формулы значениями и итоговые (вычисленные) значения M_t, м	Описание закрепления точки
	X	Y			
1	2	3	4	5	6
н365У	437221,56	1297942,51	Метод спутниковых геодезических измерений (определений)	$M_t = \sqrt{m_0^2 + m_1^2}$	—
н362У	437224,92	1297944,33	Метод спутниковых геодезических измерений (определений)	$M_t = \sqrt{m_0^2 + m_1^2}$	—
н364У	437221,73	1297949,68	Метод спутниковых геодезических измерений (определений)	$M_t = \sqrt{m_0^2 + m_1^2}$	—
н366У	437218,68	1297947,92	Метод спутниковых геодезических измерений (определений)	$M_t = \sqrt{m_0^2 + m_1^2}$	—
н365У	437221,56	1297942,51	Метод спутниковых геодезических измерений (определений)	$M_t = \sqrt{m_0^2 + m_1^2}$	—

2. Сведения о частях границ образуемого земельного участка **40:26:000043:33:ЗУ172** :

обозначение земельного участка

Обозначение части границ		Горизонтальное проложение (S), м	Описание прохождения части границ	Сведения о согласовании местоположения границ (согласовано/спорное)
от т.	до т.			
1	2	3	4	5
н365У	н362У	3,82	—	—
н362У	н364У	6,23	—	—
н364У	н366У	3,52	—	—
н366У	н365У	6,13	—	—

3. Сведения о характеристиках образуемого земельного участка **40:26:000043:33:ЗУ172** :

обозначение земельного участка

№ п/п	Наименование характеристик земельного участка	Значение характеристики
1	2	3
1.	Адрес земельного участка	—
1.1.	Сведения о местоположении земельного участка (при отсутствии адреса) в структурированном в соответствии с федеральной информационной адресной системой виде	Калужская обл., г. Калуга

КАРТА-ПЛАН ТЕРРИТОРИИ

Сведения об образуемых земельных участках

1	2	3
1.2.	Дополнительные сведения о местоположении земельного участка	—
2	Категория земель	Земли населенных пунктов
3	Вид (виды) разрешенного использования	Хранение автотранспорта
3.1.	Дополнительные сведения об использовании земельного участка	—
4.	Реестровый номер границ территориальной зоны или в случае отсутствия такого реестрового номера ее индивидуальное обозначение (вид, тип, номер, индекс)	—
5.	Площадь земельного участка ± величина предельной погрешности определения (вычисления) площади (**Р ± ΔР**), **м²**	23±2
6.	Формула, примененная для вычисления предельной погрешности определения площади земельного участка, с подставленными значениями и итоговые (вычисленные) значения (**ΔР**), м2	$\Delta P = 3{,}5 \cdot M_t \cdot \sqrt{P_{док}} = 3{,}5 \cdot 0{,}10 \cdot \sqrt{23} = 2$
7.	Предельный минимальный и максимальный размеры земельного участка (**Рмин и Рмакс), м²**	—
8.	Кадастровый или иной государственный учетный номер (инвентарный) объекта недвижимости, расположенного на образуемом земельном участке	—
9.	Кадастровые номера исходных земельных участков	40:26:000043:33
9.1.	Кадастровый номер входящего в состав земельного участка, представляющего собой единое землепользование (номер контура многоконтурного земельного участка), преобразование которого осуществляется	—
9.2.	Кадастровые номера земельных участков, исключаемых из состава измененного (исходного) земельного участка, представляющего собой единое землепользование	—
9.3.	Кадастровый или иной государственный учетный номер (инвентарный) объекта недвижимости, расположенного на измененном земельном участке	—
10.	Условный номер земельного участка	—
11	Учетный номер проекта межевания территории	—
12	Дополнительные сведения об образовании земельного участка	—
13	Сведения о земельных участках (землях общего пользования, территории общего пользования), посредством которых обеспечивается доступ	40:26:000043:33
14.	Иные сведения	—

4. Пояснения к сведениям об образуемом земельном участке **40:26:000043:33:ЗУ172** **:**

обозначение земельного участка

1.	

1. Сведения о характерных точках границ образуемого земельного участка **40:26:000043:33:ЗУ173** **:**

обозначение земельного участка

КАРТА-ПЛАН ТЕРРИТОРИИ

Сведения об образуемых земельных участках

Система координат МСК-40

Зона № 1

Обозначение характерных точек границ	Координаты, м		Метод определения координат	Формулы, примененные для расчета средней квадратической погрешности определения координат характерных точек границ (M_t), с подставленными в такие формулы значениями и итоговые (вычисленные) значения M_t, м	Описание закрепления точки
	X	Y			
1	2	3	4	5	6
н360У	437224,79	1297951,52	Метод спутниковых геодезических измерений (определений)	$M_t = \sqrt{m_0^2 + m_1^2}$	—
н359У	437224,87	1297951,58	Метод спутниковых геодезических измерений (определений)	$M_t = \sqrt{m_0^2 + m_1^2}$	—
н361У	437221,87	1297956,72	Метод спутниковых геодезических измерений (определений)	$M_t = \sqrt{m_0^2 + m_1^2}$	—
н367У	437218,89	1297955,08	Метод спутниковых геодезических измерений (определений)	$M_t = \sqrt{m_0^2 + m_1^2}$	—
н363У	437222,00	1297949,84	Метод спутниковых геодезических измерений (определений)	$M_t = \sqrt{m_0^2 + m_1^2}$	—
н360У	437224,79	1297951,52	Метод спутниковых геодезических измерений (определений)	$M_t = \sqrt{m_0^2 + m_1^2}$	—

2. Сведения о частях границ образуемого земельного участка **40:26:000043:33:ЗУ173** :

обозначение земельного участка

Обозначение части границ		Горизонтальное проложение (S), м	Описание прохождения части границ	Сведения о согласовании местоположения границ (согласовано/спорное)
от т.	до т.			
1	2	3	4	5
н360У	н359У	0,10	—	—
н359У	н361У	5,95	—	—
н361У	н367У	3,40	—	—
н367У	н363У	6,09	—	—
н363У	н360У	3,26	—	—

3. Сведения о характеристиках образуемого земельного участка **40:26:000043:33:ЗУ173** :

обозначение земельного участка

№ п/п	Наименование характеристик земельного участка	Значение характеристики
1	2	3

КАРТА-ПЛАН ТЕРРИТОРИИ

Сведения об образуемых земельных участках

1	2	3
1.	Адрес земельного участка	—
1.1.	Сведения о местоположении земельного участка (при отсутствии адреса) в структурированном в соответствии с федеральной информационной адресной системой виде	Калужская обл., г. Калуга
1.2.	Дополнительные сведения о местоположении земельного участка	—
2	Категория земель	Земли населенных пунктов
3	Вид (виды) разрешенного использования	Хранение автотранспорта
3.1.	Дополнительные сведения об использовании земельного участка	—
4.	Реестровый номер границ территориальной зоны или в случае отсутствия такого реестрового номера ее индивидуальное обозначение (вид, тип, номер, индекс)	—
5.	Площадь земельного участка ± величина предельной погрешности определения (вычисления) площади (**Р ± ΔР**), **м²**	20±2
6.	Формула, примененная для вычисления предельной погрешности определения площади земельного участка, с подставленными значениями и итоговые (вычисленные) значения (**ΔР**), м2	$\Delta P = 3{,}5 \cdot M_t \cdot \sqrt{P_{док}} = 3{,}5 \cdot 0{,}10 \cdot \sqrt{20} = 2$
7.	Предельный минимальный и максимальный размеры земельного участка (**Рмин и Рмакс), м²**	—
8.	Кадастровый или иной государственный учетный номер (инвентарный) объекта недвижимости, расположенного на образуемом земельном участке	—
9.	Кадастровые номера исходных земельных участков	40:26:000043:33
9.1.	Кадастровый номер входящего в состав земельного участка, представляющего собой единое землепользование (номер контура многоконтурного земельного участка), преобразование которого осуществляется	—
9.2.	Кадастровые номера земельных участков, исключаемых из состава измененного (исходного) земельного участка, представляющего собой единое землепользование	—
9.3.	Кадастровый или иной государственный учетный номер (инвентарный) объекта недвижимости, расположенного на измененном земельном участке	—
10.	Условный номер земельного участка	—
11	Учетный номер проекта межевания территории	—
12	Дополнительные сведения об образовании земельного участка	—
13	Сведения о земельных участках (землях общего пользования, территории общего пользования), посредством которых обеспечивается доступ	40:26:000043:33
14.	Иные сведения	—

4. Пояснения к сведениям об образуемом земельном участке **40:26:000043:33:ЗУ173** **:**

обозначение земельного участка

1.	

1. Сведения о характерных точках границ образуемого земельного участка **40:26:000043:33:ЗУ174** **:**

обозначение земельного участка

КАРТА-ПЛАН ТЕРРИТОРИИ

Сведения об образуемых земельных участках

Система координат МСК-40

Зона № 1

Обозначение характерных точек границ	Координаты, м		Метод определения координат	Формулы, примененные для расчета средней квадратической погрешности определения координат характерных точек границ (M_t), с подставленными в такие формулы значениями и итоговые (вычисленные) значения M_t, м	Описание закрепления точки
	X	Y			
1	2	3	4	5	6
н364У	437221,73	1297949,68	Метод спутниковых геодезических измерений (определений)	$M_t = \sqrt{m_0^2 + m_1^2}$	—
н363У	437222,00	1297949,84	Метод спутниковых геодезических измерений (определений)	$M_t = \sqrt{m_0^2 + m_1^2}$	—
н367У	437218,89	1297955,08	Метод спутниковых геодезических измерений (определений)	$M_t = \sqrt{m_0^2 + m_1^2}$	—
н368У	437215,75	1297953,31	Метод спутниковых геодезических измерений (определений)	$M_t = \sqrt{m_0^2 + m_1^2}$	—
н366У	437218,68	1297947,92	Метод спутниковых геодезических измерений (определений)	$M_t = \sqrt{m_0^2 + m_1^2}$	—
н364У	437221,73	1297949,68	Метод спутниковых геодезических измерений (определений)	$M_t = \sqrt{m_0^2 + m_1^2}$	—

2. Сведения о частях границ образуемого земельного участка **40:26:000043:33:ЗУ174** :

обозначение земельного участка

Обозначение части границ		Горизонтальное проложение (S), м	Описание прохождения части границ	Сведения о согласовании местоположения границ (согласовано/спорное)
от т.	до т.			
1	2	3	4	5
н364У	н363У	0,31	—	—
н363У	н367У	6,09	—	—
н367У	н368У	3,60	—	—
н368У	н366У	6,13	—	—
н366У	н364У	3,52	—	—

3. Сведения о характеристиках образуемого земельного участка **40:26:000043:33:ЗУ174** :

обозначение земельного участка

№ п/п	Наименование характеристик земельного участка	Значение характеристики
1	2	3

КАРТА-ПЛАН ТЕРРИТОРИИ

Сведения об образуемых земельных участках

1	2	3
1.	Адрес земельного участка	—
1.1.	Сведения о местоположении земельного участка (при отсутствии адреса) в структурированном в соответствии с федеральной информационной адресной системой виде	Калужская обл., г. Калуга
1.2.	Дополнительные сведения о местоположении земельного участка	—
2	Категория земель	Земли населенных пунктов
3	Вид (виды) разрешенного использования	Хранение автотранспорта
3.1.	Дополнительные сведения об использовании земельного участка	—
4.	Реестровый номер границ территориальной зоны или в случае отсутствия такого реестрового номера ее индивидуальное обозначение (вид, тип, номер, индекс)	—
5.	Площадь земельного участка ± величина предельной погрешности определения (вычисления) площади (**Р ± ΔР**), **м²**	23±2
6.	Формула, примененная для вычисления предельной погрешности определения площади земельного участка, с подставленными значениями и итоговые (вычисленные) значения (**ΔР**), м2	$\Delta P = 3{,}5 \cdot M_t \cdot \sqrt{P_{док}} = 3{,}5 \cdot 0{,}10 \cdot \sqrt{23} = 2$
7.	Предельный минимальный и максимальный размеры земельного участка (**Рмин и Рмакс), м²**	—
8.	Кадастровый или иной государственный учетный номер (инвентарный) объекта недвижимости, расположенного на образуемом земельном участке	—
9.	Кадастровые номера исходных земельных участков	40:26:000043:33
9.1.	Кадастровый номер входящего в состав земельного участка, представляющего собой единое землепользование (номер контура многоконтурного земельного участка), преобразование которого осуществляется	—
9.2.	Кадастровые номера земельных участков, исключаемых из состава измененного (исходного) земельного участка, представляющего собой единое землепользование	—
9.3.	Кадастровый или иной государственный учетный номер (инвентарный) объекта недвижимости, расположенного на измененном земельном участке	—
10.	Условный номер земельного участка	—
11	Учетный номер проекта межевания территории	—
12	Дополнительные сведения об образовании земельного участка	—
13	Сведения о земельных участках (землях общего пользования, территории общего пользования), посредством которых обеспечивается доступ	40:26:000043:33
14.	Иные сведения	—

4. Пояснения к сведениям об образуемом земельном участке **40:26:000043:33:ЗУ174** **:**

обозначение земельного участка

1.	

1. Сведения о характерных точках границ образуемого земельного участка **40:26:000043:33:ЗУ175** **:**

обозначение земельного участка

КАРТА-ПЛАН ТЕРРИТОРИИ

Сведения об образуемых земельных участках

Система координат МСК-40

Зона № 1

Обозначение характерных точек границ	Координаты, м		Метод определения координат	Формулы, примененные для расчета средней квадратической погрешности определения координат характерных точек границ (M_t), с подставленными в такие формулы значениями и итоговые (вычисленные) значения M_t, м	Описание закрепления точки
	X	Y			
1	2	3	4	5	6
н369У	437218,74	1297940,97	Метод спутниковых геодезических измерений (определений)	$M_t = \sqrt{m_0^2 + m_1^2}$	—
н365У	437221,56	1297942,51	Метод спутниковых геодезических измерений (определений)	$M_t = \sqrt{m_0^2 + m_1^2}$	—
н366У	437218,68	1297947,92	Метод спутниковых геодезических измерений (определений)	$M_t = \sqrt{m_0^2 + m_1^2}$	—
н370У	437215,80	1297946,36	Метод спутниковых геодезических измерений (определений)	$M_t = \sqrt{m_0^2 + m_1^2}$	—
н369У	437218,74	1297940,97	Метод спутниковых геодезических измерений (определений)	$M_t = \sqrt{m_0^2 + m_1^2}$	—

2. Сведения о частях границ образуемого земельного участка **40:26:000043:33:ЗУ175** :

обозначение земельного участка

Обозначение части границ		Горизонтальное проложение (S), м	Описание прохождения части границ	Сведения о согласовании местоположения границ (согласовано/спорное)
от т.	до т.			
1	2	3	4	5
н369У	н365У	3,21	—	—
н365У	н366У	6,13	—	—
н366У	н370У	3,28	—	—
н370У	н369У	6,14	—	—

3. Сведения о характеристиках образуемого земельного участка **40:26:000043:33:ЗУ175** :

обозначение земельного участка

№ п/п	Наименование характеристик земельного участка	Значение характеристики
1	2	3
1.	Адрес земельного участка	—
1.1.	Сведения о местоположении земельного участка (при отсутствии адреса) в структурированном в соответствии с федеральной информационной адресной системой виде	Калужская обл., г. Калуга

КАРТА-ПЛАН ТЕРРИТОРИИ

Сведения об образуемых земельных участках

1	2	3
1.2.	Дополнительные сведения о местоположении земельного участка	—
2	Категория земель	Земли населенных пунктов
3	Вид (виды) разрешенного использования	Хранение автотранспорта
3.1.	Дополнительные сведения об использовании земельного участка	—
4.	Реестровый номер границ территориальной зоны или в случае отсутствия такого реестрового номера ее индивидуальное обозначение (вид, тип, номер, индекс)	—
5.	Площадь земельного участка ± величина предельной погрешности определения (вычисления) площади (**Р ± ΔР**), **м²**	20±2
6.	Формула, примененная для вычисления предельной погрешности определения площади земельного участка, с подставленными значениями и итоговые (вычисленные) значения (**ΔР**), м2	$\Delta P = 3{,}5 \cdot M_t \cdot \sqrt{P_{док}} = 3{,}5 \cdot 0{,}10 \cdot \sqrt{20} = 2$
7.	Предельный минимальный и максимальный размеры земельного участка (**Рмин и Рмакс), м²**	—
8.	Кадастровый или иной государственный учетный номер (инвентарный) объекта недвижимости, расположенного на образуемом земельном участке	—
9.	Кадастровые номера исходных земельных участков	40:26:000043:33
9.1.	Кадастровый номер входящего в состав земельного участка, представляющего собой единое землепользование (номер контура многоконтурного земельного участка), преобразование которого осуществляется	—
9.2.	Кадастровые номера земельных участков, исключаемых из состава измененного (исходного) земельного участка, представляющего собой единое землепользование	—
9.3.	Кадастровый или иной государственный учетный номер (инвентарный) объекта недвижимости, расположенного на измененном земельном участке	—
10.	Условный номер земельного участка	—
11	Учетный номер проекта межевания территории	—
12	Дополнительные сведения об образовании земельного участка	—
13	Сведения о земельных участках (землях общего пользования, территории общего пользования), посредством которых обеспечивается доступ	40:26:000043:33
14.	Иные сведения	—

4. Пояснения к сведениям об образуемом земельном участке **40:26:000043:33:ЗУ175** **:**

обозначение земельного участка

1.	

1. Сведения о характерных точках границ образуемого земельного участка **40:26:000043:33:ЗУ176** **:**

обозначение земельного участка

КАРТА-ПЛАН ТЕРРИТОРИИ

Сведения об образуемых земельных участках

Система координат МСК-40

Зона № 1

Обозначение характерных точек границ	Координаты, м		Метод определения координат	Формулы, примененные для расчета средней квадратической погрешности определения координат характерных точек границ (M_t), с подставленными в такие формулы значениями и итоговые (вычисленные) значения M_t, м	Описание закрепления точки
	X	Y			
1	2	3	4	5	6
н366У	437218,68	1297947,92	Метод спутниковых геодезических измерений (определений)	$M_t = \sqrt{m_0^2 + m_1^2}$	—
н368У	437215,75	1297953,31	Метод спутниковых геодезических измерений (определений)	$M_t = \sqrt{m_0^2 + m_1^2}$	—
н371У	437212,71	1297951,58	Метод спутниковых геодезических измерений (определений)	$M_t = \sqrt{m_0^2 + m_1^2}$	—
н372У	437215,61	1297946,25	Метод спутниковых геодезических измерений (определений)	$M_t = \sqrt{m_0^2 + m_1^2}$	—
н370У	437215,80	1297946,36	Метод спутниковых геодезических измерений (определений)	$M_t = \sqrt{m_0^2 + m_1^2}$	—
н366У	437218,68	1297947,92	Метод спутниковых геодезических измерений (определений)	$M_t = \sqrt{m_0^2 + m_1^2}$	—

2. Сведения о частях границ образуемого земельного участка **40:26:000043:33:ЗУ176** :

обозначение земельного участка

Обозначение части границ		Горизонтальное проложение (S), м	Описание прохождения части границ	Сведения о согласовании местоположения границ (согласовано/спорное)
от т.	до т.			
1	2	3	4	5
н366У	н368У	6,13	—	—
н368У	н371У	3,50	—	—
н371У	н372У	6,07	—	—
н372У	н370У	0,22	—	—
н370У	н366У	3,28	—	—

3. Сведения о характеристиках образуемого земельного участка **40:26:000043:33:ЗУ176** :

обозначение земельного участка

№ п/п	Наименование характеристик земельного участка	Значение характеристики
1	2	3

КАРТА-ПЛАН ТЕРРИТОРИИ

Сведения об образуемых земельных участках

1	2	3
1.	Адрес земельного участка	—
1.1.	Сведения о местоположении земельного участка (при отсутствии адреса) в структурированном в соответствии с федеральной информационной адресной системой виде	Калужская обл., г. Калуга
1.2.	Дополнительные сведения о местоположении земельного участка	—
2	Категория земель	Земли населенных пунктов
3	Вид (виды) разрешенного использования	Хранение автотранспорта
3.1.	Дополнительные сведения об использовании земельного участка	—
4.	Реестровый номер границ территориальной зоны или в случае отсутствия такого реестрового номера ее индивидуальное обозначение (вид, тип, номер, индекс)	—
5.	Площадь земельного участка ± величина предельной погрешности определения (вычисления) площади (**Р ± ΔР**), **м²**	21±2
6.	Формула, примененная для вычисления предельной погрешности определения площади земельного участка, с подставленными значениями и итоговые (вычисленные) значения (**ΔР**), м2	$\Delta P = 3{,}5 \cdot M_t \cdot \sqrt{P_{док}} = 3{,}5 \cdot 0{,}10 \cdot \sqrt{21} = 2$
7.	Предельный минимальный и максимальный размеры земельного участка (**Рмин и Рмакс), м²**	—
8.	Кадастровый или иной государственный учетный номер (инвентарный) объекта недвижимости, расположенного на образуемом земельном участке	—
9.	Кадастровые номера исходных земельных участков	40:26:000043:33
9.1.	Кадастровый номер входящего в состав земельного участка, представляющего собой единое землепользование (номер контура многоконтурного земельного участка), преобразование которого осуществляется	—
9.2.	Кадастровые номера земельных участков, исключаемых из состава измененного (исходного) земельного участка, представляющего собой единое землепользование	—
9.3.	Кадастровый или иной государственный учетный номер (инвентарный) объекта недвижимости, расположенного на измененном земельном участке	—
10.	Условный номер земельного участка	—
11	Учетный номер проекта межевания территории	—
12	Дополнительные сведения об образовании земельного участка	—
13	Сведения о земельных участках (землях общего пользования, территории общего пользования), посредством которых обеспечивается доступ	40:26:000043:33
14.	Иные сведения	—

4. Пояснения к сведениям об образуемом земельном участке **40:26:000043:33:ЗУ176** **:**

обозначение земельного участка

1.	

1. Сведения о характерных точках границ образуемого земельного участка **40:26:000043:33:ЗУ177** **:**

обозначение земельного участка

КАРТА-ПЛАН ТЕРРИТОРИИ

Сведения об образуемых земельных участках

Система координат МСК-40

Зона № 1

Обозначение характерных точек границ	Координаты, м		Метод определения координат	Формулы, примененные для расчета средней квадратической погрешности определения координат характерных точек границ (M_t), с подставленными в такие формулы значениями и итоговые (вычисленные) значения M_t, м	Описание закрепления точки
	X	Y			
1	2	3	4	5	6
н373У	437215,69	1297938,81	Метод спутниковых геодезических измерений (определений)	$M_t = \sqrt{m_0^2 + m_1^2}$	—
н374У	437218,95	1297940,59	Метод спутниковых геодезических измерений (определений)	$M_t = \sqrt{m_0^2 + m_1^2}$	—
н369У	437218,74	1297940,97	Метод спутниковых геодезических измерений (определений)	$M_t = \sqrt{m_0^2 + m_1^2}$	—
н370У	437215,80	1297946,36	Метод спутниковых геодезических измерений (определений)	$M_t = \sqrt{m_0^2 + m_1^2}$	—
н372У	437215,61	1297946,25	Метод спутниковых геодезических измерений (определений)	$M_t = \sqrt{m_0^2 + m_1^2}$	—
н375У	437212,52	1297944,56	Метод спутниковых геодезических измерений (определений)	$M_t = \sqrt{m_0^2 + m_1^2}$	—
н373У	437215,69	1297938,81	Метод спутниковых геодезических измерений (определений)	$M_t = \sqrt{m_0^2 + m_1^2}$	—

2. Сведения о частях границ образуемого земельного участка **40:26:000043:33:ЗУ177** **:**

обозначение земельного участка

Обозначение части границ		Горизонтальное проложение (S), м	Описание прохождения части границ	Сведения о согласовании местоположения границ (согласовано/спорное)
от т.	до т.			
1	2	3	4	5
н373У	н374У	3,71	—	—
н374У	н369У	0,43	—	—
н369У	н370У	6,14	—	—
н370У	н372У	0,22	—	—
н372У	н375У	3,52	—	—
н375У	н373У	6,57	—	—

КАРТА-ПЛАН ТЕРРИТОРИИ

Сведения об образуемых земельных участках

3. Сведения о характеристиках образуемого земельного участка **40:26:000043:33:ЗУ177** **:**

обозначение земельного участка

№ п/п	Наименование характеристик земельного участка	Значение характеристики
1	2	3
1.	Адрес земельного участка	—
1.1.	Сведения о местоположении земельного участка (при отсутствии адреса) в структурированном в соответствии с федеральной информационной адресной системой виде	Калужская обл., г. Калуга
1.2.	Дополнительные сведения о местоположении земельного участка	—
2	Категория земель	Земли населенных пунктов
3	Вид (виды) разрешенного использования	Хранение автотранспорта
3.1.	Дополнительные сведения об использовании земельного участка	—
4.	Реестровый номер границ территориальной зоны или в случае отсутствия такого реестрового номера ее индивидуальное обозначение (вид, тип, номер, индекс)	—
5.	Площадь земельного участка ± величина предельной погрешности определения (вычисления) площади (**Р ± ΔР**), **м²**	24±2
6.	Формула, примененная для вычисления предельной погрешности определения площади земельного участка, с подставленными значениями и итоговые (вычисленные) значения (**ΔР**), м2	$\Delta P = 3{,}5 \cdot M_t \cdot \sqrt{P_{док}} = 3{,}5 \cdot 0{,}10 \cdot \sqrt{24} = 2$
7.	Предельный минимальный и максимальный размеры земельного участка (**Рмин и Рмакс), м²**	—
8.	Кадастровый или иной государственный учетный номер (инвентарный) объекта недвижимости, расположенного на образуемом земельном участке	—
9.	Кадастровые номера исходных земельных участков	40:26:000043:33
9.1.	Кадастровый номер входящего в состав земельного участка, представляющего собой единое землепользование (номер контура многоконтурного земельного участка), преобразование которого осуществляется	—
9.2.	Кадастровые номера земельных участков, исключаемых из состава измененного (исходного) земельного участка, представляющего собой единое землепользование	—
9.3.	Кадастровый или иной государственный учетный номер (инвентарный) объекта недвижимости, расположенного на измененном земельном участке	—
10.	Условный номер земельного участка	—
11	Учетный номер проекта межевания территории	—
12	Дополнительные сведения об образовании земельного участка	—
13	Сведения о земельных участках (землях общего пользования, территории общего пользования), посредством которых обеспечивается доступ	40:26:000043:33
14.	Иные сведения	—

4. Пояснения к сведениям об образуемом земельном участке **40:26:000043:33:ЗУ177** **:**

обозначение земельного участка

1.	

КАРТА-ПЛАН ТЕРРИТОРИИ

Сведения об образуемых земельных участках

1. Сведения о характерных точках границ образуемого земельного участка **40:26:000043:33:ЗУ178** :

обозначение земельного участка

Зона № 1

Система координат МСК-40

Обозначение характерных точек границ	Координаты, м		Метод определения координат	Формулы, примененные для расчета средней квадратической погрешности определения координат характерных точек границ (M_t), с подставленными в такие формулы значениями и итоговые (вычисленные) значения M_t, м	Описание закрепления точки
	X	Y			
1	2	3	4	5	6
н376У	437212,48	1297937,22	Метод спутниковых геодезических измерений (определений)	$M_t = \sqrt{m_0^2 + m_1^2}$	—
н373У	437215,69	1297938,81	Метод спутниковых геодезических измерений (определений)	$M_t = \sqrt{m_0^2 + m_1^2}$	—
н375У	437212,52	1297944,56	Метод спутниковых геодезических измерений (определений)	$M_t = \sqrt{m_0^2 + m_1^2}$	—
н377У	437209,39	1297942,84	Метод спутниковых геодезических измерений (определений)	$M_t = \sqrt{m_0^2 + m_1^2}$	—
н376У	437212,48	1297937,22	Метод спутниковых геодезических измерений (определений)	$M_t = \sqrt{m_0^2 + m_1^2}$	—

2. Сведения о частях границ образуемого земельного участка **40:26:000043:33:ЗУ178** :

обозначение земельного участка

Обозначение части границ		Горизонтальное проложение (S), м	Описание прохождения части границ	Сведения о согласовании местоположения границ (согласовано/спорное)
от т.	до т.			
1	2	3	4	5
н376У	н373У	3,58	—	—
н373У	н375У	6,57	—	—
н375У	н377У	3,57	—	—
н377У	н376У	6,41	—	—

3. Сведения о характеристиках образуемого земельного участка **40:26:000043:33:ЗУ178** :

обозначение земельного участка

№ п/п	Наименование характеристик земельного участка	Значение характеристики
1	2	3
1.	Адрес земельного участка	—

КАРТА-ПЛАН ТЕРРИТОРИИ

Сведения об образуемых земельных участках

1	2	3
1.1.	Сведения о местоположении земельного участка (при отсутствии адреса) в структурированном в соответствии с федеральной информационной адресной системой виде	Калужская обл., г. Калуга
1.2.	Дополнительные сведения о местоположении земельного участка	—
2	Категория земель	Земли населенных пунктов
3	Вид (виды) разрешенного использования	Хранение автотранспорта
3.1.	Дополнительные сведения об использовании земельного участка	—
4.	Реестровый номер границ территориальной зоны или в случае отсутствия такого реестрового номера ее индивидуальное обозначение (вид, тип, номер, индекс)	—
5.	Площадь земельного участка ± величина предельной погрешности определения (вычисления) площади (**Р ± ΔР**), **м²**	23±2
6.	Формула, примененная для вычисления предельной погрешности определения площади земельного участка, с подставленными значениями и итоговые (вычисленные) значения (**ΔР**), м2	$\Delta P = 3{,}5 \cdot M_t \cdot \sqrt{P_{док}} = 3{,}5 \cdot 0{,}10 \cdot \sqrt{23} = 2$
7.	Предельный минимальный и максимальный размеры земельного участка (**Рмин и Рмакс), м²**	—
8.	Кадастровый или иной государственный учетный номер (инвентарный) объекта недвижимости, расположенного на образуемом земельном участке	—
9.	Кадастровые номера исходных земельных участков	40:26:000043:33
9.1.	Кадастровый номер входящего в состав земельного участка, представляющего собой единое землепользование (номер контура многоконтурного земельного участка), преобразование которого осуществляется	—
9.2.	Кадастровые номера земельных участков, исключаемых из состава измененного (исходного) земельного участка, представляющего собой единое землепользование	—
9.3.	Кадастровый или иной государственный учетный номер (инвентарный) объекта недвижимости, расположенного на измененном земельном участке	—
10.	Условный номер земельного участка	—
11	Учетный номер проекта межевания территории	—
12	Дополнительные сведения об образовании земельного участка	—
13	Сведения о земельных участках (землях общего пользования, территории общего пользования), посредством которых обеспечивается доступ	40:26:000043:33
14.	Иные сведения	—

4. Пояснения к сведениям об образуемом земельном участке **40:26:000043:33:ЗУ178** **:**

обозначение земельного участка

1.	

1. Сведения о характерных точках границ образуемого земельного участка **40:26:000043:33:ЗУ179** **:**

обозначение земельного участка

КАРТА-ПЛАН ТЕРРИТОРИИ

Сведения об образуемых земельных участках

Зона № 1

Система координат МСК-40

Обозначение характерных точек границ	Координаты, м		Метод определения координат	Формулы, примененные для расчета средней квадратической погрешности определения координат характерных точек границ (M_t), с подставленными в такие формулы значениями и итоговые (вычисленные) значения M_t, м	Описание закрепления точки
	X	Y			
1	2	3	4	5	6
н375У	437212,52	1297944,56	Метод спутниковых геодезических измерений (определений)	$M_t = \sqrt{m_0^2 + m_1^2}$	—
н372У	437215,61	1297946,25	Метод спутниковых геодезических измерений (определений)	$M_t = \sqrt{m_0^2 + m_1^2}$	—
н371У	437212,71	1297951,58	Метод спутниковых геодезических измерений (определений)	$M_t = \sqrt{m_0^2 + m_1^2}$	—
н378У	437209,60	1297949,84	Метод спутниковых геодезических измерений (определений)	$M_t = \sqrt{m_0^2 + m_1^2}$	—
н375У	437212,52	1297944,56	Метод спутниковых геодезических измерений (определений)	$M_t = \sqrt{m_0^2 + m_1^2}$	—

2. Сведения о частях границ образуемого земельного участка **40:26:000043:33:ЗУ179** :

обозначение земельного участка

Обозначение части границ		Горизонтальное проложение (S), м	Описание прохождения части границ	Сведения о согласовании местоположения границ (согласовано/спорное)
от т.	до т.			
1	2	3	4	5
н375У	н372У	3,52	—	—
н372У	н371У	6,07	—	—
н371У	н378У	3,56	—	—
н378У	н375У	6,03	—	—

3. Сведения о характеристиках образуемого земельного участка **40:26:000043:33:ЗУ179** :

обозначение земельного участка

№ п/п	Наименование характеристик земельного участка	Значение характеристики
1	2	3
1.	Адрес земельного участка	—
1.1.	Сведения о местоположении земельного участка (при отсутствии адреса) в структурированном в соответствии с федеральной информационной адресной системой виде	Калужская обл., г. Калуга

КАРТА-ПЛАН ТЕРРИТОРИИ

Сведения об образуемых земельных участках

1	2	3
1.2.	Дополнительные сведения о местоположении земельного участка	—
2	Категория земель	Земли населенных пунктов
3	Вид (виды) разрешенного использования	Хранение автотранспорта
3.1.	Дополнительные сведения об использовании земельного участка	—
4.	Реестровый номер границ территориальной зоны или в случае отсутствия такого реестрового номера ее индивидуальное обозначение (вид, тип, номер, индекс)	—
5.	Площадь земельного участка ± величина предельной погрешности определения (вычисления) площади (**Р ± ΔР**), **м²**	21±2
6.	Формула, примененная для вычисления предельной погрешности определения площади земельного участка, с подставленными значениями и итоговые (вычисленные) значения (**ΔР**), м2	$\Delta P = 3{,}5 \cdot M_t \cdot \sqrt{P_{док}} = 3{,}5 \cdot 0{,}10 \cdot \sqrt{21} = 2$
7.	Предельный минимальный и максимальный размеры земельного участка (**Рмин и Рмакс), м²**	—
8.	Кадастровый или иной государственный учетный номер (инвентарный) объекта недвижимости, расположенного на образуемом земельном участке	—
9.	Кадастровые номера исходных земельных участков	40:26:000043:33
9.1.	Кадастровый номер входящего в состав земельного участка, представляющего собой единое землепользование (номер контура многоконтурного земельного участка), преобразование которого осуществляется	—
9.2.	Кадастровые номера земельных участков, исключаемых из состава измененного (исходного) земельного участка, представляющего собой единое землепользование	—
9.3.	Кадастровый или иной государственный учетный номер (инвентарный) объекта недвижимости, расположенного на измененном земельном участке	—
10.	Условный номер земельного участка	—
11	Учетный номер проекта межевания территории	—
12	Дополнительные сведения об образовании земельного участка	—
13	Сведения о земельных участках (землях общего пользования, территории общего пользования), посредством которых обеспечивается доступ	40:26:000043:33
14.	Иные сведения	—

4. Пояснения к сведениям об образуемом земельном участке **40:26:000043:33:ЗУ179** **:**

обозначение земельного участка

1.	

1. Сведения о характерных точках границ образуемого земельного участка **40:26:000043:33:ЗУ180** **:**

обозначение земельного участка

КАРТА-ПЛАН ТЕРРИТОРИИ

Сведения об образуемых земельных участках

Система координат МСК-40

Зона № 1

Обозначение характерных точек границ	Координаты, м		Метод определения координат	Формулы, примененные для расчета средней квадратической погрешности определения координат характерных точек границ (M_t), с подставленными в такие формулы значениями и итоговые (вычисленные) значения M_t, м	Описание закрепления точки
	X	Y			
1	2	3	4	5	6
н375У	437212,52	1297944,56	Метод спутниковых геодезических измерений (определений)	$M_t = \sqrt{m_0^2 + m_1^2}$	—
н378У	437209,60	1297949,84	Метод спутниковых геодезических измерений (определений)	$M_t = \sqrt{m_0^2 + m_1^2}$	—
н379У	437206,19	1297947,99	Метод спутниковых геодезических измерений (определений)	$M_t = \sqrt{m_0^2 + m_1^2}$	—
н380У	437209,11	1297942,68	Метод спутниковых геодезических измерений (определений)	$M_t = \sqrt{m_0^2 + m_1^2}$	—
н377У	437209,39	1297942,84	Метод спутниковых геодезических измерений (определений)	$M_t = \sqrt{m_0^2 + m_1^2}$	—
н375У	437212,52	1297944,56	Метод спутниковых геодезических измерений (определений)	$M_t = \sqrt{m_0^2 + m_1^2}$	—

2. Сведения о частях границ образуемого земельного участка **40:26:000043:33:ЗУ180** :

обозначение земельного участка

Обозначение части границ		Горизонтальное проложение (S), м	Описание прохождения части границ	Сведения о согласовании местоположения границ (согласовано/спорное)
от т.	до т.			
1	2	3	4	5
н375У	н378У	6,03	—	—
н378У	н379У	3,88	—	—
н379У	н380У	6,06	—	—
н380У	н377У	0,32	—	—
н377У	н375У	3,57	—	—

3. Сведения о характеристиках образуемого земельного участка **40:26:000043:33:ЗУ180** :

обозначение земельного участка

№ п/п	Наименование характеристик земельного участка	Значение характеристики
1	2	3

КАРТА-ПЛАН ТЕРРИТОРИИ

Сведения об образуемых земельных участках

1	2	3
1.	Адрес земельного участка	—
1.1.	Сведения о местоположении земельного участка (при отсутствии адреса) в структурированном в соответствии с федеральной информационной адресной системой виде	Калужская обл., г. Калуга
1.2.	Дополнительные сведения о местоположении земельного участка	—
2	Категория земель	Земли населенных пунктов
3	Вид (виды) разрешенного использования	Хранение автотранспорта
3.1.	Дополнительные сведения об использовании земельного участка	—
4.	Реестровый номер границ территориальной зоны или в случае отсутствия такого реестрового номера ее индивидуальное обозначение (вид, тип, номер, индекс)	—
5.	Площадь земельного участка ± величина предельной погрешности определения (вычисления) площади (**Р ± ΔР**), **м²**	23±2
6.	Формула, примененная для вычисления предельной погрешности определения площади земельного участка, с подставленными значениями и итоговые (вычисленные) значения (**ΔР**), м2	$\Delta P = 3{,}5 \cdot M_t \cdot \sqrt{P_{док}} = 3{,}5 \cdot 0{,}10 \cdot \sqrt{23} = 2$
7.	Предельный минимальный и максимальный размеры земельного участка (**Рмин и Рмакс), м²**	—
8.	Кадастровый или иной государственный учетный номер (инвентарный) объекта недвижимости, расположенного на образуемом земельном участке	—
9.	Кадастровые номера исходных земельных участков	40:26:000043:33
9.1.	Кадастровый номер входящего в состав земельного участка, представляющего собой единое землепользование (номер контура многоконтурного земельного участка), преобразование которого осуществляется	—
9.2.	Кадастровые номера земельных участков, исключаемых из состава измененного (исходного) земельного участка, представляющего собой единое землепользование	—
9.3.	Кадастровый или иной государственный учетный номер (инвентарный) объекта недвижимости, расположенного на измененном земельном участке	—
10.	Условный номер земельного участка	—
11	Учетный номер проекта межевания территории	—
12	Дополнительные сведения об образовании земельного участка	—
13	Сведения о земельных участках (землях общего пользования, территории общего пользования), посредством которых обеспечивается доступ	40:26:000043:33
14.	Иные сведения	—

4. Пояснения к сведениям об образуемом земельном участке **40:26:000043:33:ЗУ180** **:**

обозначение земельного участка

1.	

1. Сведения о характерных точках границ образуемого земельного участка **40:26:000043:33:ЗУ181** **:**

обозначение земельного участка

КАРТА-ПЛАН ТЕРРИТОРИИ

Сведения об образуемых земельных участках

Система координат МСК-40

Зона № 1

Обозначение характерных точек границ	Координаты, м		Метод определения координат	Формулы, примененные для расчета средней квадратической погрешности определения координат характерных точек границ (M_t), с подставленными в такие формулы значениями и итоговые (вычисленные) значения M_t, м	Описание закрепления точки
	X	Y			
1	2	3	4	5	6
н381У	437209,27	1297935,45	Метод спутниковых геодезических измерений (определений)	$M_t = \sqrt{m_0^2 + m_1^2}$	—
н376У	437212,48	1297937,22	Метод спутниковых геодезических измерений (определений)	$M_t = \sqrt{m_0^2 + m_1^2}$	—
н377У	437209,39	1297942,84	Метод спутниковых геодезических измерений (определений)	$M_t = \sqrt{m_0^2 + m_1^2}$	—
н380У	437209,11	1297942,68	Метод спутниковых геодезических измерений (определений)	$M_t = \sqrt{m_0^2 + m_1^2}$	—
н382У	437206,27	1297941,12	Метод спутниковых геодезических измерений (определений)	$M_t = \sqrt{m_0^2 + m_1^2}$	—
н381У	437209,27	1297935,45	Метод спутниковых геодезических измерений (определений)	$M_t = \sqrt{m_0^2 + m_1^2}$	—

2. Сведения о частях границ образуемого земельного участка **40:26:000043:33:ЗУ181** :

обозначение земельного участка

Обозначение части границ		Горизонтальное проложение (S), м	Описание прохождения части границ	Сведения о согласовании местоположения границ (согласовано/спорное)
от т.	до т.			
1	2	3	4	5
н381У	н376У	3,67	—	—
н376У	н377У	6,41	—	—
н377У	н380У	0,32	—	—
н380У	н382У	3,24	—	—
н382У	н381У	6,41	—	—

3. Сведения о характеристиках образуемого земельного участка **40:26:000043:33:ЗУ181** :

обозначение земельного участка

№ п/п	Наименование характеристик земельного участка	Значение характеристики
1	2	3

КАРТА-ПЛАН ТЕРРИТОРИИ

Сведения об образуемых земельных участках

1	2	3
1.	Адрес земельного участка	—
1.1.	Сведения о местоположении земельного участка (при отсутствии адреса) в структурированном в соответствии с федеральной информационной адресной системой виде	Калужская обл., г. Калуга
1.2.	Дополнительные сведения о местоположении земельного участка	—
2	Категория земель	Земли населенных пунктов
3	Вид (виды) разрешенного использования	Хранение автотранспорта
3.1.	Дополнительные сведения об использовании земельного участка	—
4.	Реестровый номер границ территориальной зоны или в случае отсутствия такого реестрового номера ее индивидуальное обозначение (вид, тип, номер, индекс)	—
5.	Площадь земельного участка ± величина предельной погрешности определения (вычисления) площади (**Р ± ΔР**), **м²**	23±2
6.	Формула, примененная для вычисления предельной погрешности определения площади земельного участка, с подставленными значениями и итоговые (вычисленные) значения (**ΔР**), м2	$\Delta P = 3{,}5 \cdot M_t \cdot \sqrt{P_{док}} = 3{,}5 \cdot 0{,}10 \cdot \sqrt{23} = 2$
7.	Предельный минимальный и максимальный размеры земельного участка (**Рмин и Рмакс), м²**	—
8.	Кадастровый или иной государственный учетный номер (инвентарный) объекта недвижимости, расположенного на образуемом земельном участке	—
9.	Кадастровые номера исходных земельных участков	40:26:000043:33
9.1.	Кадастровый номер входящего в состав земельного участка, представляющего собой единое землепользование (номер контура многоконтурного земельного участка), преобразование которого осуществляется	—
9.2.	Кадастровые номера земельных участков, исключаемых из состава измененного (исходного) земельного участка, представляющего собой единое землепользование	—
9.3.	Кадастровый или иной государственный учетный номер (инвентарный) объекта недвижимости, расположенного на измененном земельном участке	—
10.	Условный номер земельного участка	—
11	Учетный номер проекта межевания территории	—
12	Дополнительные сведения об образовании земельного участка	—
13	Сведения о земельных участках (землях общего пользования, территории общего пользования), посредством которых обеспечивается доступ	40:26:000043:33
14.	Иные сведения	—

4. Пояснения к сведениям об образуемом земельном участке **40:26:000043:33:ЗУ181** **:**

обозначение земельного участка

1.	

1. Сведения о характерных точках границ образуемого земельного участка **40:26:000043:33:ЗУ182** **:**

обозначение земельного участка

КАРТА-ПЛАН ТЕРРИТОРИИ

Сведения об образуемых земельных участках

Система координат МСК-40

Зона № 1

Обозначение характерных точек границ	Координаты, м		Метод определения координат	Формулы, примененные для расчета средней квадратической погрешности определения координат характерных точек границ (M_t), с подставленными в такие формулы значениями и итоговые (вычисленные) значения M_t, м	Описание закрепления точки
	X	Y			
1	2	3	4	5	6
н380У	437209,11	1297942,68	Метод спутниковых геодезических измерений (определений)	$M_t = \sqrt{m_0^2 + m_1^2}$	—
н379У	437206,19	1297947,99	Метод спутниковых геодезических измерений (определений)	$M_t = \sqrt{m_0^2 + m_1^2}$	—
н383У	437203,31	1297946,55	Метод спутниковых геодезических измерений (определений)	$M_t = \sqrt{m_0^2 + m_1^2}$	—
н382У	437206,27	1297941,12	Метод спутниковых геодезических измерений (определений)	$M_t = \sqrt{m_0^2 + m_1^2}$	—
н380У	437209,11	1297942,68	Метод спутниковых геодезических измерений (определений)	$M_t = \sqrt{m_0^2 + m_1^2}$	—

2. Сведения о частях границ образуемого земельного участка **40:26:000043:33:ЗУ182** :

обозначение земельного участка

Обозначение части границ		Горизонтальное проложение (S), м	Описание прохождения части границ	Сведения о согласовании местоположения границ (согласовано/спорное)
от т.	до т.			
1	2	3	4	5
н380У	н379У	6,06	—	—
н379У	н383У	3,22	—	—
н383У	н382У	6,18	—	—
н382У	н380У	3,24	—	—

3. Сведения о характеристиках образуемого земельного участка **40:26:000043:33:ЗУ182** :

обозначение земельного участка

№ п/п	Наименование характеристик земельного участка	Значение характеристики
1	2	3
1.	Адрес земельного участка	—
1.1.	Сведения о местоположении земельного участка (при отсутствии адреса) в структурированном в соответствии с федеральной информационной адресной системой виде	Калужская обл., г. Калуга

КАРТА-ПЛАН ТЕРРИТОРИИ

Сведения об образуемых земельных участках

1	2	3
1.2.	Дополнительные сведения о местоположении земельного участка	—
2	Категория земель	Земли населенных пунктов
3	Вид (виды) разрешенного использования	Хранение автотранспорта
3.1.	Дополнительные сведения об использовании земельного участка	—
4.	Реестровый номер границ территориальной зоны или в случае отсутствия такого реестрового номера ее индивидуальное обозначение (вид, тип, номер, индекс)	—
5.	Площадь земельного участка ± величина предельной погрешности определения (вычисления) площади (**Р ± ΔР**), **м²**	20±2
6.	Формула, примененная для вычисления предельной погрешности определения площади земельного участка, с подставленными значениями и итоговые (вычисленные) значения (**ΔР**), м2	$\Delta P = 3{,}5 \cdot M_t \cdot \sqrt{P_{док}} = 3{,}5 \cdot 0{,}10 \cdot \sqrt{20} = 2$
7.	Предельный минимальный и максимальный размеры земельного участка (**Рмин и Рмакс), м²**	—
8.	Кадастровый или иной государственный учетный номер (инвентарный) объекта недвижимости, расположенного на образуемом земельном участке	—
9.	Кадастровые номера исходных земельных участков	40:26:000043:33
9.1.	Кадастровый номер входящего в состав земельного участка, представляющего собой единое землепользование (номер контура многоконтурного земельного участка), преобразование которого осуществляется	—
9.2.	Кадастровые номера земельных участков, исключаемых из состава измененного (исходного) земельного участка, представляющего собой единое землепользование	—
9.3.	Кадастровый или иной государственный учетный номер (инвентарный) объекта недвижимости, расположенного на измененном земельном участке	—
10.	Условный номер земельного участка	—
11	Учетный номер проекта межевания территории	—
12	Дополнительные сведения об образовании земельного участка	—
13	Сведения о земельных участках (землях общего пользования, территории общего пользования), посредством которых обеспечивается доступ	40:26:000043:33
14.	Иные сведения	—

4. Пояснения к сведениям об образуемом земельном участке **40:26:000043:33:ЗУ182** **:**

обозначение земельного участка

1.	

1. Сведения о характерных точках границ образуемого земельного участка **40:26:000043:33:ЗУ183** **:**

обозначение земельного участка

КАРТА-ПЛАН ТЕРРИТОРИИ

Сведения об образуемых земельных участках

Система координат МСК-40

Зона № 1

Обозначение характерных точек границ	Координаты, м		Метод определения координат	Формулы, примененные для расчета средней квадратической погрешности определения координат характерных точек границ (M_t), с подставленными в такие формулы значениями и итоговые (вычисленные) значения M_t, м	Описание закрепления точки
	X	Y			
1	2	3	4	5	6
н384У	437205,89	1297933,75	Метод спутниковых геодезических измерений (определений)	$M_t = \sqrt{m_0^2 + m_1^2}$	—
н381У	437209,27	1297935,45	Метод спутниковых геодезических измерений (определений)	$M_t = \sqrt{m_0^2 + m_1^2}$	—
н382У	437206,27	1297941,12	Метод спутниковых геодезических измерений (определений)	$M_t = \sqrt{m_0^2 + m_1^2}$	—
н385У	437202,90	1297939,34	Метод спутниковых геодезических измерений (определений)	$M_t = \sqrt{m_0^2 + m_1^2}$	—
н384У	437205,89	1297933,75	Метод спутниковых геодезических измерений (определений)	$M_t = \sqrt{m_0^2 + m_1^2}$	—

2. Сведения о частях границ образуемого земельного участка **40:26:000043:33:ЗУ183** :

обозначение земельного участка

Обозначение части границ		Горизонтальное проложение (S), м	Описание прохождения части границ	Сведения о согласовании местоположения границ (согласовано/спорное)
от т.	до т.			
1	2	3	4	5
н384У	н381У	3,78	—	—
н381У	н382У	6,41	—	—
н382У	н385У	3,81	—	—
н385У	н384У	6,34	—	—

3. Сведения о характеристиках образуемого земельного участка **40:26:000043:33:ЗУ183** :

обозначение земельного участка

№ п/п	Наименование характеристик земельного участка	Значение характеристики
1	2	3
1.	Адрес земельного участка	—
1.1.	Сведения о местоположении земельного участка (при отсутствии адреса) в структурированном в соответствии с федеральной информационной адресной системой виде	Калужская обл., г. Калуга

КАРТА-ПЛАН ТЕРРИТОРИИ

Сведения об образуемых земельных участках

1	2	3
1.2.	Дополнительные сведения о местоположении земельного участка	—
2	Категория земель	Земли населенных пунктов
3	Вид (виды) разрешенного использования	Хранение автотранспорта
3.1.	Дополнительные сведения об использовании земельного участка	—
4.	Реестровый номер границ территориальной зоны или в случае отсутствия такого реестрового номера ее индивидуальное обозначение (вид, тип, номер, индекс)	—
5.	Площадь земельного участка ± величина предельной погрешности определения (вычисления) площади (**Р ± ΔР**), **м²**	24±2
6.	Формула, примененная для вычисления предельной погрешности определения площади земельного участка, с подставленными значениями и итоговые (вычисленные) значения (**ΔР**), м2	$\Delta P = 3{,}5 \cdot M_t \cdot \sqrt{P_{док}} = 3{,}5 \cdot 0{,}10 \cdot \sqrt{24} = 2$
7.	Предельный минимальный и максимальный размеры земельного участка (**Рмин и Рмакс), м²**	—
8.	Кадастровый или иной государственный учетный номер (инвентарный) объекта недвижимости, расположенного на образуемом земельном участке	—
9.	Кадастровые номера исходных земельных участков	40:26:000043:33
9.1.	Кадастровый номер входящего в состав земельного участка, представляющего собой единое землепользование (номер контура многоконтурного земельного участка), преобразование которого осуществляется	—
9.2.	Кадастровые номера земельных участков, исключаемых из состава измененного (исходного) земельного участка, представляющего собой единое землепользование	—
9.3.	Кадастровый или иной государственный учетный номер (инвентарный) объекта недвижимости, расположенного на измененном земельном участке	—
10.	Условный номер земельного участка	—
11	Учетный номер проекта межевания территории	—
12	Дополнительные сведения об образовании земельного участка	—
13	Сведения о земельных участках (землях общего пользования, территории общего пользования), посредством которых обеспечивается доступ	40:26:000043:33
14.	Иные сведения	—

4. Пояснения к сведениям об образуемом земельном участке **40:26:000043:33:ЗУ183** **:**

обозначение земельного участка

1.	

1. Сведения о характерных точках границ образуемого земельного участка **40:26:000043:33:ЗУ184** **:**

обозначение земельного участка

КАРТА-ПЛАН ТЕРРИТОРИИ

Сведения об образуемых земельных участках

Зона № 1

Система координат МСК-40

Обозначение характерных точек границ	Координаты, м		Метод определения координат	Формулы, примененные для расчета средней квадратической погрешности определения координат характерных точек границ (M_t), с подставленными в такие формулы значениями и итоговые (вычисленные) значения M_t, м	Описание закрепления точки
	X	Y			
1	2	3	4	5	6
н385У	437202,90	1297939,34	Метод спутниковых геодезических измерений (определений)	$M_t = \sqrt{m_0^2 + m_1^2}$	—
н382У	437206,27	1297941,12	Метод спутниковых геодезических измерений (определений)	$M_t = \sqrt{m_0^2 + m_1^2}$	—
н383У	437203,31	1297946,55	Метод спутниковых геодезических измерений (определений)	$M_t = \sqrt{m_0^2 + m_1^2}$	—
н386У	437200,05	1297944,77	Метод спутниковых геодезических измерений (определений)	$M_t = \sqrt{m_0^2 + m_1^2}$	—
н385У	437202,90	1297939,34	Метод спутниковых геодезических измерений (определений)	$M_t = \sqrt{m_0^2 + m_1^2}$	—

2. Сведения о частях границ образуемого земельного участка **40:26:000043:33:ЗУ184** :

обозначение земельного участка

Обозначение части границ		Горизонтальное проложение (S), м	Описание прохождения части границ	Сведения о согласовании местоположения границ (согласовано/спорное)
от т.	до т.			
1	2	3	4	5
н385У	н382У	3,81	—	—
н382У	н383У	6,18	—	—
н383У	н386У	3,71	—	—
н386У	н385У	6,13	—	—

3. Сведения о характеристиках образуемого земельного участка **40:26:000043:33:ЗУ184** :

обозначение земельного участка

№ п/п	Наименование характеристик земельного участка	Значение характеристики
1	2	3
1.	Адрес земельного участка	—
1.1.	Сведения о местоположении земельного участка (при отсутствии адреса) в структурированном в соответствии с федеральной информационной адресной системой виде	Калужская обл., г. Калуга

КАРТА-ПЛАН ТЕРРИТОРИИ

Сведения об образуемых земельных участках

1	2	3
1.2.	Дополнительные сведения о местоположении земельного участка	—
2	Категория земель	Земли населенных пунктов
3	Вид (виды) разрешенного использования	Хранение автотранспорта
3.1.	Дополнительные сведения об использовании земельного участка	—
4.	Реестровый номер границ территориальной зоны или в случае отсутствия такого реестрового номера ее индивидуальное обозначение (вид, тип, номер, индекс)	—
5.	Площадь земельного участка ± величина предельной погрешности определения (вычисления) площади (**Р ± ΔР**), **м²**	23±2
6.	Формула, примененная для вычисления предельной погрешности определения площади земельного участка, с подставленными значениями и итоговые (вычисленные) значения (**ΔР**), м2	$\Delta P = 3{,}5 \cdot M_t \cdot \sqrt{P_{док}} = 3{,}5 \cdot 0{,}10 \cdot \sqrt{23} = 2$
7.	Предельный минимальный и максимальный размеры земельного участка (**Рмин и Рмакс), м²**	—
8.	Кадастровый или иной государственный учетный номер (инвентарный) объекта недвижимости, расположенного на образуемом земельном участке	—
9.	Кадастровые номера исходных земельных участков	40:26:000043:33
9.1.	Кадастровый номер входящего в состав земельного участка, представляющего собой единое землепользование (номер контура многоконтурного земельного участка), преобразование которого осуществляется	—
9.2.	Кадастровые номера земельных участков, исключаемых из состава измененного (исходного) земельного участка, представляющего собой единое землепользование	—
9.3.	Кадастровый или иной государственный учетный номер (инвентарный) объекта недвижимости, расположенного на измененном земельном участке	—
10.	Условный номер земельного участка	—
11	Учетный номер проекта межевания территории	—
12	Дополнительные сведения об образовании земельного участка	—
13	Сведения о земельных участках (землях общего пользования, территории общего пользования), посредством которых обеспечивается доступ	40:26:000043:33
14.	Иные сведения	—

4. Пояснения к сведениям об образуемом земельном участке **40:26:000043:33:ЗУ184** **:**

обозначение земельного участка

1.	

1. Сведения о характерных точках границ образуемого земельного участка **40:26:000043:33:ЗУ185** **:**

обозначение земельного участка

КАРТА-ПЛАН ТЕРРИТОРИИ

Сведения об образуемых земельных участках

Система координат МСК-40

Зона № 1

Обозначение характерных точек границ	Координаты, м		Метод определения координат	Формулы, примененные для расчета средней квадратической погрешности определения координат характерных точек границ (M_t), с подставленными в такие формулы значениями и итоговые (вычисленные) значения M_t, м	Описание закрепления точки
	X	Y			
1	2	3	4	5	6
н385У	437202,90	1297939,34	Метод спутниковых геодезических измерений (определений)	$M_t = \sqrt{m_0^2 + m_1^2}$	—
н386У	437200,05	1297944,77	Метод спутниковых геодезических измерений (определений)	$M_t = \sqrt{m_0^2 + m_1^2}$	—
н387У	437197,10	1297943,16	Метод спутниковых геодезических измерений (определений)	$M_t = \sqrt{m_0^2 + m_1^2}$	—
н388У	437200,02	1297937,81	Метод спутниковых геодезических измерений (определений)	$M_t = \sqrt{m_0^2 + m_1^2}$	—
н385У	437202,90	1297939,34	Метод спутниковых геодезических измерений (определений)	$M_t = \sqrt{m_0^2 + m_1^2}$	—

2. Сведения о частях границ образуемого земельного участка **40:26:000043:33:ЗУ185** :

обозначение земельного участка

Обозначение части границ		Горизонтальное проложение (S), м	Описание прохождения части границ	Сведения о согласовании местоположения границ (согласовано/спорное)
от т.	до т.			
1	2	3	4	5
н385У	н386У	6,13	—	—
н386У	н387У	3,36	—	—
н387У	н388У	6,09	—	—
н388У	н385У	3,26	—	—

3. Сведения о характеристиках образуемого земельного участка **40:26:000043:33:ЗУ185** :

обозначение земельного участка

№ п/п	Наименование характеристик земельного участка	Значение характеристики
1	2	3
1.	Адрес земельного участка	—
1.1.	Сведения о местоположении земельного участка (при отсутствии адреса) в структурированном в соответствии с федеральной информационной адресной системой виде	Калужская обл., г. Калуга

КАРТА-ПЛАН ТЕРРИТОРИИ

Сведения об образуемых земельных участках

1	2	3
1.2.	Дополнительные сведения о местоположении земельного участка	—
2	Категория земель	Земли населенных пунктов
3	Вид (виды) разрешенного использования	Хранение автотранспорта
3.1.	Дополнительные сведения об использовании земельного участка	—
4.	Реестровый номер границ территориальной зоны или в случае отсутствия такого реестрового номера ее индивидуальное обозначение (вид, тип, номер, индекс)	—
5.	Площадь земельного участка ± величина предельной погрешности определения (вычисления) площади (**Р ± ΔР**), **м²**	20±2
6.	Формула, примененная для вычисления предельной погрешности определения площади земельного участка, с подставленными значениями и итоговые (вычисленные) значения (**ΔР**), м2	$\Delta P = 3{,}5 \cdot M_t \cdot \sqrt{P_{док}} = 3{,}5 \cdot 0{,}10 \cdot \sqrt{20} = 2$
7.	Предельный минимальный и максимальный размеры земельного участка (**Рмин и Рмакс), м²**	—
8.	Кадастровый или иной государственный учетный номер (инвентарный) объекта недвижимости, расположенного на образуемом земельном участке	—
9.	Кадастровые номера исходных земельных участков	40:26:000043:33
9.1.	Кадастровый номер входящего в состав земельного участка, представляющего собой единое землепользование (номер контура многоконтурного земельного участка), преобразование которого осуществляется	—
9.2.	Кадастровые номера земельных участков, исключаемых из состава измененного (исходного) земельного участка, представляющего собой единое землепользование	—
9.3.	Кадастровый или иной государственный учетный номер (инвентарный) объекта недвижимости, расположенного на измененном земельном участке	—
10.	Условный номер земельного участка	—
11	Учетный номер проекта межевания территории	—
12	Дополнительные сведения об образовании земельного участка	—
13	Сведения о земельных участках (землях общего пользования, территории общего пользования), посредством которых обеспечивается доступ	40:26:000043:33
14.	Иные сведения	—

4. Пояснения к сведениям об образуемом земельном участке **40:26:000043:33:ЗУ185** **:**

обозначение земельного участка

1.	

1. Сведения о характерных точках границ образуемого земельного участка **40:26:000043:33:ЗУ186** **:**

обозначение земельного участка

КАРТА-ПЛАН ТЕРРИТОРИИ

Сведения об образуемых земельных участках

Зона № 1

Система координат МСК-40

Обозначение характерных точек границ	Координаты, м		Метод определения координат	Формулы, примененные для расчета средней квадратической погрешности определения координат характерных точек границ (M_t), с подставленными в такие формулы значениями и итоговые (вычисленные) значения M_t, м	Описание закрепления точки
	X	Y			
1	2	3	4	5	6
н389У	437202,64	1297932,02	Метод спутниковых геодезических измерений (определений)	$M_t = \sqrt{m_0^2 + m_1^2}$	—
н384У	437205,89	1297933,75	Метод спутниковых геодезических измерений (определений)	$M_t = \sqrt{m_0^2 + m_1^2}$	—
н385У	437202,90	1297939,34	Метод спутниковых геодезических измерений (определений)	$M_t = \sqrt{m_0^2 + m_1^2}$	—
н388У	437200,02	1297937,81	Метод спутниковых геодезических измерений (определений)	$M_t = \sqrt{m_0^2 + m_1^2}$	—
н390У	437199,53	1297937,53	Метод спутниковых геодезических измерений (определений)	$M_t = \sqrt{m_0^2 + m_1^2}$	—
н389У	437202,64	1297932,02	Метод спутниковых геодезических измерений (определений)	$M_t = \sqrt{m_0^2 + m_1^2}$	—

2. Сведения о частях границ образуемого земельного участка **40:26:000043:33:ЗУ186** :

обозначение земельного участка

Обозначение части границ		Горизонтальное проложение (S), м	Описание прохождения части границ	Сведения о согласовании местоположения границ (согласовано/спорное)
от т.	до т.			
1	2	3	4	5
н389У	н384У	3,68	—	—
н384У	н385У	6,34	—	—
н385У	н388У	3,26	—	—
н388У	н390У	0,56	—	—
н390У	н389У	6,33	—	—

3. Сведения о характеристиках образуемого земельного участка **40:26:000043:33:ЗУ186** :

обозначение земельного участка

№ п/п	Наименование характеристик земельного участка	Значение характеристики
1	2	3

КАРТА-ПЛАН ТЕРРИТОРИИ

Сведения об образуемых земельных участках

1	2	3
1.	Адрес земельного участка	—
1.1.	Сведения о местоположении земельного участка (при отсутствии адреса) в структурированном в соответствии с федеральной информационной адресной системой виде	Калужская обл., г. Калуга
1.2.	Дополнительные сведения о местоположении земельного участка	—
2	Категория земель	Земли населенных пунктов
3	Вид (виды) разрешенного использования	Хранение автотранспорта
3.1.	Дополнительные сведения об использовании земельного участка	—
4.	Реестровый номер границ территориальной зоны или в случае отсутствия такого реестрового номера ее индивидуальное обозначение (вид, тип, номер, индекс)	—
5.	Площадь земельного участка ± величина предельной погрешности определения (вычисления) площади (**Р ± ΔР**), **м²**	24±2
6.	Формула, примененная для вычисления предельной погрешности определения площади земельного участка, с подставленными значениями и итоговые (вычисленные) значения (**ΔР**), м2	$\Delta P = 3{,}5 \cdot M_t \cdot \sqrt{P_{док}} = 3{,}5 \cdot 0{,}10 \cdot \sqrt{24} = 2$
7.	Предельный минимальный и максимальный размеры земельного участка (**Рмин и Рмакс), м²**	—
8.	Кадастровый или иной государственный учетный номер (инвентарный) объекта недвижимости, расположенного на образуемом земельном участке	—
9.	Кадастровые номера исходных земельных участков	40:26:000043:33
9.1.	Кадастровый номер входящего в состав земельного участка, представляющего собой единое землепользование (номер контура многоконтурного земельного участка), преобразование которого осуществляется	—
9.2.	Кадастровые номера земельных участков, исключаемых из состава измененного (исходного) земельного участка, представляющего собой единое землепользование	—
9.3.	Кадастровый или иной государственный учетный номер (инвентарный) объекта недвижимости, расположенного на измененном земельном участке	—
10.	Условный номер земельного участка	—
11	Учетный номер проекта межевания территории	—
12	Дополнительные сведения об образовании земельного участка	—
13	Сведения о земельных участках (землях общего пользования, территории общего пользования), посредством которых обеспечивается доступ	40:26:000043:33
14.	Иные сведения	—

4. Пояснения к сведениям об образуемом земельном участке **40:26:000043:33:ЗУ186** **:**

обозначение земельного участка

1.	

1. Сведения о характерных точках границ образуемого земельного участка **40:26:000043:33:ЗУ187** **:**

обозначение земельного участка

КАРТА-ПЛАН ТЕРРИТОРИИ

Сведения об образуемых земельных участках

Зона № 1

Система координат МСК-40

Обозначение характерных точек границ	Координаты, м		Метод определения координат	Формулы, примененные для расчета средней квадратической погрешности определения координат характерных точек границ (M_t), с подставленными в такие формулы значениями и итоговые (вычисленные) значения M_t, м	Описание закрепления точки
	X	Y			
1	2	3	4	5	6
н391У	437199,48	1297930,28	Метод спутниковых геодезических измерений (определений)	$M_t = \sqrt{m_0^2 + m_1^2}$	—
н389У	437202,64	1297932,02	Метод спутниковых геодезических измерений (определений)	$M_t = \sqrt{m_0^2 + m_1^2}$	—
н390У	437199,53	1297937,53	Метод спутниковых геодезических измерений (определений)	$M_t = \sqrt{m_0^2 + m_1^2}$	—
н392У	437196,84	1297936,01	Метод спутниковых геодезических измерений (определений)	$M_t = \sqrt{m_0^2 + m_1^2}$	—
н393У	437196,40	1297935,76	Метод спутниковых геодезических измерений (определений)	$M_t = \sqrt{m_0^2 + m_1^2}$	—
н391У	437199,48	1297930,28	Метод спутниковых геодезических измерений (определений)	$M_t = \sqrt{m_0^2 + m_1^2}$	—

2. Сведения о частях границ образуемого земельного участка **40:26:000043:33:ЗУ187** :

обозначение земельного участка

Обозначение части границ		Горизонтальное проложение (S), м	Описание прохождения части границ	Сведения о согласовании местоположения границ (согласовано/спорное)
от т.	до т.			
1	2	3	4	5
н391У	н389У	3,61	—	—
н389У	н390У	6,33	—	—
н390У	н392У	3,09	—	—
н392У	н393У	0,51	—	—
н393У	н391У	6,29	—	—

3. Сведения о характеристиках образуемого земельного участка **40:26:000043:33:ЗУ187** :

обозначение земельного участка

№ п/п	Наименование характеристик земельного участка	Значение характеристики
1	2	3

КАРТА-ПЛАН ТЕРРИТОРИИ

Сведения об образуемых земельных участках

1	2	3
1.	Адрес земельного участка	—
1.1.	Сведения о местоположении земельного участка (при отсутствии адреса) в структурированном в соответствии с федеральной информационной адресной системой виде	Калужская обл., г. Калуга
1.2.	Дополнительные сведения о местоположении земельного участка	—
2	Категория земель	Земли населенных пунктов
3	Вид (виды) разрешенного использования	Хранение автотранспорта
3.1.	Дополнительные сведения об использовании земельного участка	—
4.	Реестровый номер границ территориальной зоны или в случае отсутствия такого реестрового номера ее индивидуальное обозначение (вид, тип, номер, индекс)	—
5.	Площадь земельного участка ± величина предельной погрешности определения (вычисления) площади (**Р ± ΔР**), **м²**	23±2
6.	Формула, примененная для вычисления предельной погрешности определения площади земельного участка, с подставленными значениями и итоговые (вычисленные) значения (**ΔР**), м2	$\Delta P = 3{,}5 \cdot M_t \cdot \sqrt{P_{док}} = 3{,}5 \cdot 0{,}10 \cdot \sqrt{23} = 2$
7.	Предельный минимальный и максимальный размеры земельного участка (**Рмин и Рмакс), м²**	—
8.	Кадастровый или иной государственный учетный номер (инвентарный) объекта недвижимости, расположенного на образуемом земельном участке	—
9.	Кадастровые номера исходных земельных участков	40:26:000043:33
9.1.	Кадастровый номер входящего в состав земельного участка, представляющего собой единое землепользование (номер контура многоконтурного земельного участка), преобразование которого осуществляется	—
9.2.	Кадастровые номера земельных участков, исключаемых из состава измененного (исходного) земельного участка, представляющего собой единое землепользование	—
9.3.	Кадастровый или иной государственный учетный номер (инвентарный) объекта недвижимости, расположенного на измененном земельном участке	—
10.	Условный номер земельного участка	—
11	Учетный номер проекта межевания территории	—
12	Дополнительные сведения об образовании земельного участка	—
13	Сведения о земельных участках (землях общего пользования, территории общего пользования), посредством которых обеспечивается доступ	40:26:000043:33
14.	Иные сведения	—

4. Пояснения к сведениям об образуемом земельном участке **40:26:000043:33:ЗУ187** **:**

обозначение земельного участка

1.	

1. Сведения о характерных точках границ образуемого земельного участка **40:26:000043:33:ЗУ188** **:**

обозначение земельного участка

КАРТА-ПЛАН ТЕРРИТОРИИ

Сведения об образуемых земельных участках

Система координат МСК-40

Зона № 1

Обозначение характерных точек границ	Координаты, м		Метод определения координат	Формулы, примененные для расчета средней квадратической погрешности определения координат характерных точек границ (M_t), с подставленными в такие формулы значениями и итоговые (вычисленные) значения M_t, м	Описание закрепления точки
	X	Y			
1	2	3	4	5	6
н388У	437200,02	1297937,81	Метод спутниковых геодезических измерений (определений)	$M_t = \sqrt{m_0^2 + m_1^2}$	—
н387У	437197,10	1297943,16	Метод спутниковых геодезических измерений (определений)	$M_t = \sqrt{m_0^2 + m_1^2}$	—
н394У	437193,80	1297941,39	Метод спутниковых геодезических измерений (определений)	$M_t = \sqrt{m_0^2 + m_1^2}$	—
н392У	437196,84	1297936,01	Метод спутниковых геодезических измерений (определений)	$M_t = \sqrt{m_0^2 + m_1^2}$	—
н390У	437199,53	1297937,53	Метод спутниковых геодезических измерений (определений)	$M_t = \sqrt{m_0^2 + m_1^2}$	—
н388У	437200,02	1297937,81	Метод спутниковых геодезических измерений (определений)	$M_t = \sqrt{m_0^2 + m_1^2}$	—

2. Сведения о частях границ образуемого земельного участка **40:26:000043:33:ЗУ188** :

обозначение земельного участка

Обозначение части границ		Горизонтальное проложение (S), м	Описание прохождения части границ	Сведения о согласовании местоположения границ (согласовано/спорное)
от т.	до т.			
1	2	3	4	5
н388У	н387У	6,09	—	—
н387У	н394У	3,74	—	—
н394У	н392У	6,18	—	—
н392У	н390У	3,09	—	—
н390У	н388У	0,56	—	—

3. Сведения о характеристиках образуемого земельного участка **40:26:000043:33:ЗУ188** :

обозначение земельного участка

№ п/п	Наименование характеристик земельного участка	Значение характеристики
1	2	3

КАРТА-ПЛАН ТЕРРИТОРИИ

Сведения об образуемых земельных участках

1	2	3
1.	Адрес земельного участка	—
1.1.	Сведения о местоположении земельного участка (при отсутствии адреса) в структурированном в соответствии с федеральной информационной адресной системой виде	Калужская обл., г. Калуга
1.2.	Дополнительные сведения о местоположении земельного участка	—
2	Категория земель	Земли населенных пунктов
3	Вид (виды) разрешенного использования	Хранение автотранспорта
3.1.	Дополнительные сведения об использовании земельного участка	—
4.	Реестровый номер границ территориальной зоны или в случае отсутствия такого реестрового номера ее индивидуальное обозначение (вид, тип, номер, индекс)	—
5.	Площадь земельного участка ± величина предельной погрешности определения (вычисления) площади (**Р ± ΔР**), **м²**	23±2
6.	Формула, примененная для вычисления предельной погрешности определения площади земельного участка, с подставленными значениями и итоговые (вычисленные) значения (**ΔР**), м2	$\Delta P = 3{,}5 \cdot M_t \cdot \sqrt{P_{док}} = 3{,}5 \cdot 0{,}10 \cdot \sqrt{23} = 2$
7.	Предельный минимальный и максимальный размеры земельного участка (**Рмин и Рмакс), м²**	—
8.	Кадастровый или иной государственный учетный номер (инвентарный) объекта недвижимости, расположенного на образуемом земельном участке	—
9.	Кадастровые номера исходных земельных участков	40:26:000043:33
9.1.	Кадастровый номер входящего в состав земельного участка, представляющего собой единое землепользование (номер контура многоконтурного земельного участка), преобразование которого осуществляется	—
9.2.	Кадастровые номера земельных участков, исключаемых из состава измененного (исходного) земельного участка, представляющего собой единое землепользование	—
9.3.	Кадастровый или иной государственный учетный номер (инвентарный) объекта недвижимости, расположенного на измененном земельном участке	—
10.	Условный номер земельного участка	—
11	Учетный номер проекта межевания территории	—
12	Дополнительные сведения об образовании земельного участка	—
13	Сведения о земельных участках (землях общего пользования, территории общего пользования), посредством которых обеспечивается доступ	40:26:000043:33
14.	Иные сведения	—

4. Пояснения к сведениям об образуемом земельном участке **40:26:000043:33:ЗУ188** **:**

обозначение земельного участка

1.	

1. Сведения о характерных точках границ образуемого земельного участка **40:26:000043:33:ЗУ189** **:**

обозначение земельного участка

КАРТА-ПЛАН ТЕРРИТОРИИ

Сведения об образуемых земельных участках

Система координат МСК-40

Зона № 1

Обозначение характерных точек границ	Координаты, м		Метод определения координат	Формулы, примененные для расчета средней квадратической погрешности определения координат характерных точек границ (M_t), с подставленными в такие формулы значениями и итоговые (вычисленные) значения M_t, м	Описание закрепления точки
	X	Y			
1	2	3	4	5	6
н395У	437196,48	1297928,47	Метод спутниковых геодезических измерений (определений)	$M_t = \sqrt{m_0^2 + m_1^2}$	—
н391У	437199,48	1297930,28	Метод спутниковых геодезических измерений (определений)	$M_t = \sqrt{m_0^2 + m_1^2}$	—
н393У	437196,40	1297935,76	Метод спутниковых геодезических измерений (определений)	$M_t = \sqrt{m_0^2 + m_1^2}$	—
н396У	437193,35	1297934,04	Метод спутниковых геодезических измерений (определений)	$M_t = \sqrt{m_0^2 + m_1^2}$	—
н395У	437196,48	1297928,47	Метод спутниковых геодезических измерений (определений)	$M_t = \sqrt{m_0^2 + m_1^2}$	—

2. Сведения о частях границ образуемого земельного участка **40:26:000043:33:ЗУ189** :

обозначение земельного участка

Обозначение части границ		Горизонтальное проложение (S), м	Описание прохождения части границ	Сведения о согласовании местоположения границ (согласовано/спорное)
от т.	до т.			
1	2	3	4	5
н395У	н391У	3,50	—	—
н391У	н393У	6,29	—	—
н393У	н396У	3,50	—	—
н396У	н395У	6,39	—	—

3. Сведения о характеристиках образуемого земельного участка **40:26:000043:33:ЗУ189** :

обозначение земельного участка

№ п/п	Наименование характеристик земельного участка	Значение характеристики
1	2	3
1.	Адрес земельного участка	—
1.1.	Сведения о местоположении земельного участка (при отсутствии адреса) в структурированном в соответствии с федеральной информационной адресной системой виде	Калужская обл., г. Калуга

КАРТА-ПЛАН ТЕРРИТОРИИ

Сведения об образуемых земельных участках

1	2	3
1.2.	Дополнительные сведения о местоположении земельного участка	—
2	Категория земель	Земли населенных пунктов
3	Вид (виды) разрешенного использования	Хранение автотранспорта
3.1.	Дополнительные сведения об использовании земельного участка	—
4.	Реестровый номер границ территориальной зоны или в случае отсутствия такого реестрового номера ее индивидуальное обозначение (вид, тип, номер, индекс)	—
5.	Площадь земельного участка ± величина предельной погрешности определения (вычисления) площади (**Р ± ΔР**), **м²**	22±2
6.	Формула, примененная для вычисления предельной погрешности определения площади земельного участка, с подставленными значениями и итоговые (вычисленные) значения (**ΔР**), м2	$\Delta P = 3{,}5 \cdot M_t \cdot \sqrt{P_{док}} = 3{,}5 \cdot 0{,}10 \cdot \sqrt{22} = 2$
7.	Предельный минимальный и максимальный размеры земельного участка (**Рмин и Рмакс), м²**	—
8.	Кадастровый или иной государственный учетный номер (инвентарный) объекта недвижимости, расположенного на образуемом земельном участке	—
9.	Кадастровые номера исходных земельных участков	40:26:000043:33
9.1.	Кадастровый номер входящего в состав земельного участка, представляющего собой единое землепользование (номер контура многоконтурного земельного участка), преобразование которого осуществляется	—
9.2.	Кадастровые номера земельных участков, исключаемых из состава измененного (исходного) земельного участка, представляющего собой единое землепользование	—
9.3.	Кадастровый или иной государственный учетный номер (инвентарный) объекта недвижимости, расположенного на измененном земельном участке	—
10.	Условный номер земельного участка	—
11	Учетный номер проекта межевания территории	—
12	Дополнительные сведения об образовании земельного участка	—
13	Сведения о земельных участках (землях общего пользования, территории общего пользования), посредством которых обеспечивается доступ	40:26:000043:33
14.	Иные сведения	—

4. Пояснения к сведениям об образуемом земельном участке **40:26:000043:33:ЗУ189** **:**

обозначение земельного участка

1.	

1. Сведения о характерных точках границ образуемого земельного участка **40:26:000043:33:ЗУ190** **:**

обозначение земельного участка

КАРТА-ПЛАН ТЕРРИТОРИИ

Сведения об образуемых земельных участках

Зона № 1

Система координат МСК-40

Обозначение характерных точек границ	Координаты, м		Метод определения координат	Формулы, примененные для расчета средней квадратической погрешности определения координат характерных точек границ (M_t), с подставленными в такие формулы значениями и итоговые (вычисленные) значения M_t, м	Описание закрепления точки
	X	Y			
1	2	3	4	5	6
н392У	437196,84	1297936,01	Метод спутниковых геодезических измерений (определений)	$M_t = \sqrt{m_0^2 + m_1^2}$	—
н394У	437193,80	1297941,39	Метод спутниковых геодезических измерений (определений)	$M_t = \sqrt{m_0^2 + m_1^2}$	—
н397У	437190,46	1297939,61	Метод спутниковых геодезических измерений (определений)	$M_t = \sqrt{m_0^2 + m_1^2}$	—
н398У	437193,35	1297934,04	Метод спутниковых геодезических измерений (определений)	$M_t = \sqrt{m_0^2 + m_1^2}$	—
н393У	437196,40	1297935,76	Метод спутниковых геодезических измерений (определений)	$M_t = \sqrt{m_0^2 + m_1^2}$	—
н392У	437196,84	1297936,01	Метод спутниковых геодезических измерений (определений)	$M_t = \sqrt{m_0^2 + m_1^2}$	—

2. Сведения о частях границ образуемого земельного участка **40:26:000043:33:ЗУ190** :

обозначение земельного участка

Обозначение части границ		Горизонтальное проложение (S), м	Описание прохождения части границ	Сведения о согласовании местоположения границ (согласовано/спорное)
от т.	до т.			
1	2	3	4	5
н392У	н394У	6,18	—	—
н394У	н397У	3,78	—	—
н397У	н398У	6,28	—	—
н398У	н393У	3,50	—	—
н393У	н392У	0,51	—	—

3. Сведения о характеристиках образуемого земельного участка **40:26:000043:33:ЗУ190** :

обозначение земельного участка

№ п/п	Наименование характеристик земельного участка	Значение характеристики
1	2	3

КАРТА-ПЛАН ТЕРРИТОРИИ

Сведения об образуемых земельных участках

1	2	3
1.	Адрес земельного участка	—
1.1.	Сведения о местоположении земельного участка (при отсутствии адреса) в структурированном в соответствии с федеральной информационной адресной системой виде	Калужская обл., г. Калуга
1.2.	Дополнительные сведения о местоположении земельного участка	—
2	Категория земель	Земли населенных пунктов
3	Вид (виды) разрешенного использования	Хранение автотранспорта
3.1.	Дополнительные сведения об использовании земельного участка	—
4.	Реестровый номер границ территориальной зоны или в случае отсутствия такого реестрового номера ее индивидуальное обозначение (вид, тип, номер, индекс)	—
5.	Площадь земельного участка ± величина предельной погрешности определения (вычисления) площади (**Р ± ΔР**), **м²**	24±2
6.	Формула, примененная для вычисления предельной погрешности определения площади земельного участка, с подставленными значениями и итоговые (вычисленные) значения (**ΔР**), м2	$\Delta P = 3{,}5 \cdot M_t \cdot \sqrt{P_{док}} = 3{,}5 \cdot 0{,}10 \cdot \sqrt{24} = 2$
7.	Предельный минимальный и максимальный размеры земельного участка (**Рмин и Рмакс), м²**	—
8.	Кадастровый или иной государственный учетный номер (инвентарный) объекта недвижимости, расположенного на образуемом земельном участке	—
9.	Кадастровые номера исходных земельных участков	40:26:000043:33
9.1.	Кадастровый номер входящего в состав земельного участка, представляющего собой единое землепользование (номер контура многоконтурного земельного участка), преобразование которого осуществляется	—
9.2.	Кадастровые номера земельных участков, исключаемых из состава измененного (исходного) земельного участка, представляющего собой единое землепользование	—
9.3.	Кадастровый или иной государственный учетный номер (инвентарный) объекта недвижимости, расположенного на измененном земельном участке	—
10.	Условный номер земельного участка	—
11	Учетный номер проекта межевания территории	—
12	Дополнительные сведения об образовании земельного участка	—
13	Сведения о земельных участках (землях общего пользования, территории общего пользования), посредством которых обеспечивается доступ	40:26:000043:33
14.	Иные сведения	—

4. Пояснения к сведениям об образуемом земельном участке **40:26:000043:33:ЗУ190** **:**

обозначение земельного участка

1.	

1. Сведения о характерных точках границ образуемого земельного участка **40:26:000043:33:ЗУ191** **:**

обозначение земельного участка

КАРТА-ПЛАН ТЕРРИТОРИИ

Сведения об образуемых земельных участках

Система координат МСК-40

Зона № 1

Обозначение характерных точек границ	Координаты, м		Метод определения координат	Формулы, примененные для расчета средней квадратической погрешности определения координат характерных точек границ (M_t), с подставленными в такие формулы значениями и итоговые (вычисленные) значения M_t, м	Описание закрепления точки
	X	Y			
1	2	3	4	5	6
н399У	437193,50	1297926,70	Метод спутниковых геодезических измерений (определений)	$M_t = \sqrt{m_0^2 + m_1^2}$	—
н395У	437196,48	1297928,47	Метод спутниковых геодезических измерений (определений)	$M_t = \sqrt{m_0^2 + m_1^2}$	—
н396У	437193,35	1297934,04	Метод спутниковых геодезических измерений (определений)	$M_t = \sqrt{m_0^2 + m_1^2}$	—
н400У	437190,32	1297932,33	Метод спутниковых геодезических измерений (определений)	$M_t = \sqrt{m_0^2 + m_1^2}$	—
н399У	437193,50	1297926,70	Метод спутниковых геодезических измерений (определений)	$M_t = \sqrt{m_0^2 + m_1^2}$	—

2. Сведения о частях границ образуемого земельного участка **40:26:000043:33:ЗУ191** :

обозначение земельного участка

Обозначение части границ		Горизонтальное проложение (S), м	Описание прохождения части границ	Сведения о согласовании местоположения границ (согласовано/спорное)
от т.	до т.			
1	2	3	4	5
н399У	н395У	3,47	—	—
н395У	н396У	6,39	—	—
н396У	н400У	3,48	—	—
н400У	н399У	6,47	—	—

3. Сведения о характеристиках образуемого земельного участка **40:26:000043:33:ЗУ191** :

обозначение земельного участка

№ п/п	Наименование характеристик земельного участка	Значение характеристики
1	2	3
1.	Адрес земельного участка	—
1.1.	Сведения о местоположении земельного участка (при отсутствии адреса) в структурированном в соответствии с федеральной информационной адресной системой виде	Калужская обл., г. Калуга

КАРТА-ПЛАН ТЕРРИТОРИИ

Сведения об образуемых земельных участках

1	2	3
1.2.	Дополнительные сведения о местоположении земельного участка	—
2	Категория земель	Земли населенных пунктов
3	Вид (виды) разрешенного использования	Хранение автотранспорта
3.1.	Дополнительные сведения об использовании земельного участка	—
4.	Реестровый номер границ территориальной зоны или в случае отсутствия такого реестрового номера ее индивидуальное обозначение (вид, тип, номер, индекс)	—
5.	Площадь земельного участка ± величина предельной погрешности определения (вычисления) площади (**Р ± ΔР**), **м²**	22±2
6.	Формула, примененная для вычисления предельной погрешности определения площади земельного участка, с подставленными значениями и итоговые (вычисленные) значения (**ΔР**), м2	$\Delta P = 3{,}5 \cdot M_t \cdot \sqrt{P_{док}} = 3{,}5 \cdot 0{,}10 \cdot \sqrt{22} = 2$
7.	Предельный минимальный и максимальный размеры земельного участка (**Рмин и Рмакс), м²**	—
8.	Кадастровый или иной государственный учетный номер (инвентарный) объекта недвижимости, расположенного на образуемом земельном участке	—
9.	Кадастровые номера исходных земельных участков	40:26:000043:33
9.1.	Кадастровый номер входящего в состав земельного участка, представляющего собой единое землепользование (номер контура многоконтурного земельного участка), преобразование которого осуществляется	—
9.2.	Кадастровые номера земельных участков, исключаемых из состава измененного (исходного) земельного участка, представляющего собой единое землепользование	—
9.3.	Кадастровый или иной государственный учетный номер (инвентарный) объекта недвижимости, расположенного на измененном земельном участке	—
10.	Условный номер земельного участка	—
11	Учетный номер проекта межевания территории	—
12	Дополнительные сведения об образовании земельного участка	—
13	Сведения о земельных участках (землях общего пользования, территории общего пользования), посредством которых обеспечивается доступ	40:26:000043:33
14.	Иные сведения	—

4. Пояснения к сведениям об образуемом земельном участке **40:26:000043:33:ЗУ191** **:**

обозначение земельного участка

1.	

1. Сведения о характерных точках границ образуемого земельного участка **40:26:000043:33:ЗУ192** **:**

обозначение земельного участка

КАРТА-ПЛАН ТЕРРИТОРИИ

Сведения об образуемых земельных участках

Зона № 1

Система координат МСК-40

Обозначение характерных точек границ	Координаты, м		Метод определения координат	Формулы, примененные для расчета средней квадратической погрешности определения координат характерных точек границ (M_t), с подставленными в такие формулы значениями и итоговые (вычисленные) значения M_t, м	Описание закрепления точки
	X	Y			
1	2	3	4	5	6
н401У	437190,38	1297925,06	Метод спутниковых геодезических измерений (определений)	$M_t = \sqrt{m_0^2 + m_1^2}$	—
н399У	437193,50	1297926,70	Метод спутниковых геодезических измерений (определений)	$M_t = \sqrt{m_0^2 + m_1^2}$	—
н400У	437190,32	1297932,33	Метод спутниковых геодезических измерений (определений)	$M_t = \sqrt{m_0^2 + m_1^2}$	—
н402У	437187,25	1297930,60	Метод спутниковых геодезических измерений (определений)	$M_t = \sqrt{m_0^2 + m_1^2}$	—
н401У	437190,38	1297925,06	Метод спутниковых геодезических измерений (определений)	$M_t = \sqrt{m_0^2 + m_1^2}$	—

2. Сведения о частях границ образуемого земельного участка **40:26:000043:33:ЗУ192** :

обозначение земельного участка

Обозначение части границ		Горизонтальное проложение (S), м	Описание прохождения части границ	Сведения о согласовании местоположения границ (согласовано/спорное)
от т.	до т.			
1	2	3	4	5
н401У	н399У	3,52	—	—
н399У	н400У	6,47	—	—
н400У	н402У	3,52	—	—
н402У	н401У	6,36	—	—

3. Сведения о характеристиках образуемого земельного участка **40:26:000043:33:ЗУ192** :

обозначение земельного участка

№ п/п	Наименование характеристик земельного участка	Значение характеристики
1	2	3
1.	Адрес земельного участка	—
1.1.	Сведения о местоположении земельного участка (при отсутствии адреса) в структурированном в соответствии с федеральной информационной адресной системой виде	Калужская обл., г. Калуга

КАРТА-ПЛАН ТЕРРИТОРИИ

Сведения об образуемых земельных участках

1	2	3
1.2.	Дополнительные сведения о местоположении земельного участка	—
2	Категория земель	Земли населенных пунктов
3	Вид (виды) разрешенного использования	Хранение автотранспорта
3.1.	Дополнительные сведения об использовании земельного участка	—
4.	Реестровый номер границ территориальной зоны или в случае отсутствия такого реестрового номера ее индивидуальное обозначение (вид, тип, номер, индекс)	—
5.	Площадь земельного участка ± величина предельной погрешности определения (вычисления) площади (**Р ± ΔР**), **м²**	23±2
6.	Формула, примененная для вычисления предельной погрешности определения площади земельного участка, с подставленными значениями и итоговые (вычисленные) значения (**ΔР**), м2	$\Delta P = 3{,}5 \cdot M_t \cdot \sqrt{P_{док}} = 3{,}5 \cdot 0{,}10 \cdot \sqrt{23} = 2$
7.	Предельный минимальный и максимальный размеры земельного участка (**Рмин и Рмакс), м²**	—
8.	Кадастровый или иной государственный учетный номер (инвентарный) объекта недвижимости, расположенного на образуемом земельном участке	—
9.	Кадастровые номера исходных земельных участков	40:26:000043:33
9.1.	Кадастровый номер входящего в состав земельного участка, представляющего собой единое землепользование (номер контура многоконтурного земельного участка), преобразование которого осуществляется	—
9.2.	Кадастровые номера земельных участков, исключаемых из состава измененного (исходного) земельного участка, представляющего собой единое землепользование	—
9.3.	Кадастровый или иной государственный учетный номер (инвентарный) объекта недвижимости, расположенного на измененном земельном участке	—
10.	Условный номер земельного участка	—
11	Учетный номер проекта межевания территории	—
12	Дополнительные сведения об образовании земельного участка	—
13	Сведения о земельных участках (землях общего пользования, территории общего пользования), посредством которых обеспечивается доступ	40:26:000043:33
14.	Иные сведения	—

4. Пояснения к сведениям об образуемом земельном участке **40:26:000043:33:ЗУ192** **:**

обозначение земельного участка

1.	

1. Сведения о характерных точках границ образуемого земельного участка **40:26:000043:33:ЗУ193** **:**

обозначение земельного участка

КАРТА-ПЛАН ТЕРРИТОРИИ

Сведения об образуемых земельных участках

Зона № 1

Система координат МСК-40

Обозначение характерных точек границ	Координаты, м		Метод определения координат	Формулы, примененные для расчета средней квадратической погрешности определения координат характерных точек границ (M_t), с подставленными в такие формулы значениями и итоговые (вычисленные) значения M_t, м	Описание закрепления точки
	X	Y			
1	2	3	4	5	6
н400У	437190,32	1297932,33	Метод спутниковых геодезических измерений (определений)	$M_t = \sqrt{m_0^2 + m_1^2}$	—
н396У	437193,35	1297934,04	Метод спутниковых геодезических измерений (определений)	$M_t = \sqrt{m_0^2 + m_1^2}$	—
н397У	437190,46	1297939,61	Метод спутниковых геодезических измерений (определений)	$M_t = \sqrt{m_0^2 + m_1^2}$	—
н403У	437187,40	1297937,97	Метод спутниковых геодезических измерений (определений)	$M_t = \sqrt{m_0^2 + m_1^2}$	—
н400У	437190,32	1297932,33	Метод спутниковых геодезических измерений (определений)	$M_t = \sqrt{m_0^2 + m_1^2}$	—

2. Сведения о частях границ образуемого земельного участка **40:26:000043:33:ЗУ193** :

обозначение земельного участка

Обозначение части границ		Горизонтальное проложение (S), м	Описание прохождения части границ	Сведения о согласовании местоположения границ (согласовано/спорное)
от т.	до т.			
1	2	3	4	5
н400У	н396У	3,48	—	—
н396У	н397У	6,28	—	—
н397У	н403У	3,47	—	—
н403У	н400У	6,35	—	—

3. Сведения о характеристиках образуемого земельного участка **40:26:000043:33:ЗУ193** :

обозначение земельного участка

№ п/п	Наименование характеристик земельного участка	Значение характеристики
1	2	3
1.	Адрес земельного участка	—
1.1.	Сведения о местоположении земельного участка (при отсутствии адреса) в структурированном в соответствии с федеральной информационной адресной системой виде	Калужская обл., г. Калуга

КАРТА-ПЛАН ТЕРРИТОРИИ

Сведения об образуемых земельных участках

1	2	3
1.2.	Дополнительные сведения о местоположении земельного участка	—
2	Категория земель	Земли населенных пунктов
3	Вид (виды) разрешенного использования	Хранение автотранспорта
3.1.	Дополнительные сведения об использовании земельного участка	—
4.	Реестровый номер границ территориальной зоны или в случае отсутствия такого реестрового номера ее индивидуальное обозначение (вид, тип, номер, индекс)	—
5.	Площадь земельного участка ± величина предельной погрешности определения (вычисления) площади (**Р ± ΔР**), **м²**	22±2
6.	Формула, примененная для вычисления предельной погрешности определения площади земельного участка, с подставленными значениями и итоговые (вычисленные) значения (**ΔР**), м2	$\Delta P = 3{,}5 \cdot M_t \cdot \sqrt{P_{док}} = 3{,}5 \cdot 0{,}10 \cdot \sqrt{22} = 2$
7.	Предельный минимальный и максимальный размеры земельного участка (**Рмин и Рмакс), м²**	—
8.	Кадастровый или иной государственный учетный номер (инвентарный) объекта недвижимости, расположенного на образуемом земельном участке	—
9.	Кадастровые номера исходных земельных участков	40:26:000043:33
9.1.	Кадастровый номер входящего в состав земельного участка, представляющего собой единое землепользование (номер контура многоконтурного земельного участка), преобразование которого осуществляется	—
9.2.	Кадастровые номера земельных участков, исключаемых из состава измененного (исходного) земельного участка, представляющего собой единое землепользование	—
9.3.	Кадастровый или иной государственный учетный номер (инвентарный) объекта недвижимости, расположенного на измененном земельном участке	—
10.	Условный номер земельного участка	—
11	Учетный номер проекта межевания территории	—
12	Дополнительные сведения об образовании земельного участка	—
13	Сведения о земельных участках (землях общего пользования, территории общего пользования), посредством которых обеспечивается доступ	40:26:000043:33
14.	Иные сведения	—

4. Пояснения к сведениям об образуемом земельном участке **40:26:000043:33:ЗУ193** **:**

обозначение земельного участка

1.	

1. Сведения о характерных точках границ образуемого земельного участка **40:26:000043:33:ЗУ194** **:**

обозначение земельного участка

КАРТА-ПЛАН ТЕРРИТОРИИ

Сведения об образуемых земельных участках

Система координат МСК-40

Зона № 1

Обозначение характерных точек границ	Координаты, м		Метод определения координат	Формулы, примененные для расчета средней квадратической погрешности определения координат характерных точек границ (M_t), с подставленными в такие формулы значениями и итоговые (вычисленные) значения M_t, м	Описание закрепления точки
	X	Y			
1	2	3	4	5	6
н400У	437190,32	1297932,33	Метод спутниковых геодезических измерений (определений)	$M_t = \sqrt{m_0^2 + m_1^2}$	—
н403У	437187,40	1297937,97	Метод спутниковых геодезических измерений (определений)	$M_t = \sqrt{m_0^2 + m_1^2}$	—
н404У	437184,21	1297936,25	Метод спутниковых геодезических измерений (определений)	$M_t = \sqrt{m_0^2 + m_1^2}$	—
н402У	437187,25	1297930,60	Метод спутниковых геодезических измерений (определений)	$M_t = \sqrt{m_0^2 + m_1^2}$	—
н400У	437190,32	1297932,33	Метод спутниковых геодезических измерений (определений)	$M_t = \sqrt{m_0^2 + m_1^2}$	—

2. Сведения о частях границ образуемого земельного участка **40:26:000043:33:ЗУ194** :

обозначение земельного участка

Обозначение части границ		Горизонтальное проложение (S), м	Описание прохождения части границ	Сведения о согласовании местоположения границ (согласовано/спорное)
от т.	до т.			
1	2	3	4	5
н400У	н403У	6,35	—	—
н403У	н404У	3,62	—	—
н404У	н402У	6,42	—	—
н402У	н400У	3,52	—	—

3. Сведения о характеристиках образуемого земельного участка **40:26:000043:33:ЗУ194** :

обозначение земельного участка

№ п/п	Наименование характеристик земельного участка	Значение характеристики
1	2	3
1.	Адрес земельного участка	—
1.1.	Сведения о местоположении земельного участка (при отсутствии адреса) в структурированном в соответствии с федеральной информационной адресной системой виде	Калужская обл., г. Калуга

КАРТА-ПЛАН ТЕРРИТОРИИ

Сведения об образуемых земельных участках

1	2	3
1.2.	Дополнительные сведения о местоположении земельного участка	—
2	Категория земель	Земли населенных пунктов
3	Вид (виды) разрешенного использования	Хранение автотранспорта
3.1.	Дополнительные сведения об использовании земельного участка	—
4.	Реестровый номер границ территориальной зоны или в случае отсутствия такого реестрового номера ее индивидуальное обозначение (вид, тип, номер, индекс)	—
5.	Площадь земельного участка ± величина предельной погрешности определения (вычисления) площади (**Р ± ΔР**), **м²**	23±2
6.	Формула, примененная для вычисления предельной погрешности определения площади земельного участка, с подставленными значениями и итоговые (вычисленные) значения (**ΔР**), м2	$\Delta P = 3{,}5 \cdot M_t \cdot \sqrt{P_{док}} = 3{,}5 \cdot 0{,}10 \cdot \sqrt{23} = 2$
7.	Предельный минимальный и максимальный размеры земельного участка (**Рмин и Рмакс), м²**	—
8.	Кадастровый или иной государственный учетный номер (инвентарный) объекта недвижимости, расположенного на образуемом земельном участке	—
9.	Кадастровые номера исходных земельных участков	40:26:000043:33
9.1.	Кадастровый номер входящего в состав земельного участка, представляющего собой единое землепользование (номер контура многоконтурного земельного участка), преобразование которого осуществляется	—
9.2.	Кадастровые номера земельных участков, исключаемых из состава измененного (исходного) земельного участка, представляющего собой единое землепользование	—
9.3.	Кадастровый или иной государственный учетный номер (инвентарный) объекта недвижимости, расположенного на измененном земельном участке	—
10.	Условный номер земельного участка	—
11	Учетный номер проекта межевания территории	—
12	Дополнительные сведения об образовании земельного участка	—
13	Сведения о земельных участках (землях общего пользования, территории общего пользования), посредством которых обеспечивается доступ	40:26:000043:33
14.	Иные сведения	—

4. Пояснения к сведениям об образуемом земельном участке **40:26:000043:33:ЗУ194** **:**

обозначение земельного участка

1.	

1. Сведения о характерных точках границ образуемого земельного участка **40:26:000043:33:ЗУ195** **:**

обозначение земельного участка

КАРТА-ПЛАН ТЕРРИТОРИИ

Сведения об образуемых земельных участках

Система координат МСК-40

Зона № 1

Обозначение характерных точек границ	Координаты, м		Метод определения координат	Формулы, примененные для расчета средней квадратической погрешности определения координат характерных точек границ (M_t), с подставленными в такие формулы значениями и итоговые (вычисленные) значения M_t, м	Описание закрепления точки
	X	Y			
1	2	3	4	5	6
н405У	437186,73	1297923,14	Метод спутниковых геодезических измерений (определений)	$M_t = \sqrt{m_0^2 + m_1^2}$	—
н401У	437190,38	1297925,06	Метод спутниковых геодезических измерений (определений)	$M_t = \sqrt{m_0^2 + m_1^2}$	—
н402У	437187,25	1297930,60	Метод спутниковых геодезических измерений (определений)	$M_t = \sqrt{m_0^2 + m_1^2}$	—
н406У	437184,33	1297928,96	Метод спутниковых геодезических измерений (определений)	$M_t = \sqrt{m_0^2 + m_1^2}$	—
н407У	437183,69	1297928,62	Метод спутниковых геодезических измерений (определений)	$M_t = \sqrt{m_0^2 + m_1^2}$	—
н405У	437186,73	1297923,14	Метод спутниковых геодезических измерений (определений)	$M_t = \sqrt{m_0^2 + m_1^2}$	—

2. Сведения о частях границ образуемого земельного участка **40:26:000043:33:ЗУ195** :

обозначение земельного участка

Обозначение части границ		Горизонтальное проложение (S), м	Описание прохождения части границ	Сведения о согласовании местоположения границ (согласовано/спорное)
от т.	до т.			
1	2	3	4	5
н405У	н401У	4,12	—	—
н401У	н402У	6,36	—	—
н402У	н406У	3,35	—	—
н406У	н407У	0,72	—	—
н407У	н405У	6,27	—	—

3. Сведения о характеристиках образуемого земельного участка **40:26:000043:33:ЗУ195** :

обозначение земельного участка

№ п/п	Наименование характеристик земельного участка	Значение характеристики
1	2	3

КАРТА-ПЛАН ТЕРРИТОРИИ

Сведения об образуемых земельных участках

1	2	3
1.	Адрес земельного участка	—
1.1.	Сведения о местоположении земельного участка (при отсутствии адреса) в структурированном в соответствии с федеральной информационной адресной системой виде	Калужская обл., г. Калуга
1.2.	Дополнительные сведения о местоположении земельного участка	—
2	Категория земель	Земли населенных пунктов
3	Вид (виды) разрешенного использования	Хранение автотранспорта
3.1.	Дополнительные сведения об использовании земельного участка	—
4.	Реестровый номер границ территориальной зоны или в случае отсутствия такого реестрового номера ее индивидуальное обозначение (вид, тип, номер, индекс)	—
5.	Площадь земельного участка ± величина предельной погрешности определения (вычисления) площади (**Р ± ΔР**), **м²**	26±2
6.	Формула, примененная для вычисления предельной погрешности определения площади земельного участка, с подставленными значениями и итоговые (вычисленные) значения (**ΔР**), м2	$\Delta P = 3{,}5 \cdot M_t \cdot \sqrt{P_{док}} = 3{,}5 \cdot 0{,}10 \cdot \sqrt{26} = 2$
7.	Предельный минимальный и максимальный размеры земельного участка (**Рмин и Рмакс), м²**	—
8.	Кадастровый или иной государственный учетный номер (инвентарный) объекта недвижимости, расположенного на образуемом земельном участке	—
9.	Кадастровые номера исходных земельных участков	40:26:000043:33
9.1.	Кадастровый номер входящего в состав земельного участка, представляющего собой единое землепользование (номер контура многоконтурного земельного участка), преобразование которого осуществляется	—
9.2.	Кадастровые номера земельных участков, исключаемых из состава измененного (исходного) земельного участка, представляющего собой единое землепользование	—
9.3.	Кадастровый или иной государственный учетный номер (инвентарный) объекта недвижимости, расположенного на измененном земельном участке	—
10.	Условный номер земельного участка	—
11	Учетный номер проекта межевания территории	—
12	Дополнительные сведения об образовании земельного участка	—
13	Сведения о земельных участках (землях общего пользования, территории общего пользования), посредством которых обеспечивается доступ	40:26:000043:33
14.	Иные сведения	—

4. Пояснения к сведениям об образуемом земельном участке **40:26:000043:33:ЗУ195** **:**

обозначение земельного участка

1.	

1. Сведения о характерных точках границ образуемого земельного участка **40:26:000043:33:ЗУ196** **:**

обозначение земельного участка

КАРТА-ПЛАН ТЕРРИТОРИИ

Сведения об образуемых земельных участках

Зона № 1

Система координат МСК-40

Обозначение характерных точек границ	Координаты, м		Метод определения координат	Формулы, примененные для расчета средней квадратической погрешности определения координат характерных точек границ (M_t), с подставленными в такие формулы значениями и итоговые (вычисленные) значения M_t, м	Описание закрепления точки
	X	Y			
1	2	3	4	5	6
н408У	437182,72	1297921,13	Метод спутниковых геодезических измерений (определений)	$M_t = \sqrt{m_0^2 + m_1^2}$	—
н409У	437186,73	1297923,14	Метод спутниковых геодезических измерений (определений)	$M_t = \sqrt{m_0^2 + m_1^2}$	—
н410У	437183,69	1297928,62	Метод спутниковых геодезических измерений (определений)	$M_t = \sqrt{m_0^2 + m_1^2}$	—
н411У	437180,34	1297926,76	Метод спутниковых геодезических измерений (определений)	$M_t = \sqrt{m_0^2 + m_1^2}$	—
н412У	437179,77	1297926,44	Метод спутниковых геодезических измерений (определений)	$M_t = \sqrt{m_0^2 + m_1^2}$	—
н408У	437182,72	1297921,13	Метод спутниковых геодезических измерений (определений)	$M_t = \sqrt{m_0^2 + m_1^2}$	—

2. Сведения о частях границ образуемого земельного участка **40:26:000043:33:ЗУ196** :

обозначение земельного участка

Обозначение части границ		Горизонтальное проложение (S), м	Описание прохождения части границ	Сведения о согласовании местоположения границ (согласовано/спорное)
от т.	до т.			
1	2	3	4	5
н408У	н409У	4,49	—	—
н409У	н410У	6,27	—	—
н410У	н411У	3,83	—	—
н411У	н412У	0,65	—	—
н412У	н408У	6,07	—	—

3. Сведения о характеристиках образуемого земельного участка **40:26:000043:33:ЗУ196** :

обозначение земельного участка

№ п/п	Наименование характеристик земельного участка	Значение характеристики
1	2	3

КАРТА-ПЛАН ТЕРРИТОРИИ

Сведения об образуемых земельных участках

1	2	3
1.	Адрес земельного участка	—
1.1.	Сведения о местоположении земельного участка (при отсутствии адреса) в структурированном в соответствии с федеральной информационной адресной системой виде	Калужская обл., г. Калуга
1.2.	Дополнительные сведения о местоположении земельного участка	—
2	Категория земель	Земли населенных пунктов
3	Вид (виды) разрешенного использования	Хранение автотранспорта
3.1.	Дополнительные сведения об использовании земельного участка	—
4.	Реестровый номер границ территориальной зоны или в случае отсутствия такого реестрового номера ее индивидуальное обозначение (вид, тип, номер, индекс)	—
5.	Площадь земельного участка ± величина предельной погрешности определения (вычисления) площади (**Р ± ΔР**), **м²**	28±2
6.	Формула, примененная для вычисления предельной погрешности определения площади земельного участка, с подставленными значениями и итоговые (вычисленные) значения (**ΔР**), м2	$\Delta P = 3{,}5 \cdot M_t \cdot \sqrt{P_{док}} = 3{,}5 \cdot 0{,}10 \cdot \sqrt{28} = 2$
7.	Предельный минимальный и максимальный размеры земельного участка (**Рмин и Рмакс), м²**	—
8.	Кадастровый или иной государственный учетный номер (инвентарный) объекта недвижимости, расположенного на образуемом земельном участке	—
9.	Кадастровые номера исходных земельных участков	40:26:000043:33
9.1.	Кадастровый номер входящего в состав земельного участка, представляющего собой единое землепользование (номер контура многоконтурного земельного участка), преобразование которого осуществляется	—
9.2.	Кадастровые номера земельных участков, исключаемых из состава измененного (исходного) земельного участка, представляющего собой единое землепользование	—
9.3.	Кадастровый или иной государственный учетный номер (инвентарный) объекта недвижимости, расположенного на измененном земельном участке	—
10.	Условный номер земельного участка	—
11	Учетный номер проекта межевания территории	—
12	Дополнительные сведения об образовании земельного участка	—
13	Сведения о земельных участках (землях общего пользования, территории общего пользования), посредством которых обеспечивается доступ	40:26:000043:33
14.	Иные сведения	—

4. Пояснения к сведениям об образуемом земельном участке **40:26:000043:33:ЗУ196** **:**

обозначение земельного участка

1.	

1. Сведения о характерных точках границ образуемого земельного участка **40:26:000043:33:ЗУ197** **:**

обозначение земельного участка

КАРТА-ПЛАН ТЕРРИТОРИИ

Сведения об образуемых земельных участках

Система координат МСК-40

Зона № 1

Обозначение характерных точек границ	Координаты, м		Метод определения координат	Формулы, примененные для расчета средней квадратической погрешности определения координат характерных точек границ (M_t), с подставленными в такие формулы значениями и итоговые (вычисленные) значения M_t, м	Описание закрепления точки
	X	Y			
1	2	3	4	5	6
н402У	437187,25	1297930,60	Метод спутниковых геодезических измерений (определений)	$M_t = \sqrt{m_0^2 + m_1^2}$	—
н404У	437184,21	1297936,25	Метод спутниковых геодезических измерений (определений)	$M_t = \sqrt{m_0^2 + m_1^2}$	—
н413У	437181,21	1297934,59	Метод спутниковых геодезических измерений (определений)	$M_t = \sqrt{m_0^2 + m_1^2}$	—
н406У	437184,33	1297928,96	Метод спутниковых геодезических измерений (определений)	$M_t = \sqrt{m_0^2 + m_1^2}$	—
н402У	437187,25	1297930,60	Метод спутниковых геодезических измерений (определений)	$M_t = \sqrt{m_0^2 + m_1^2}$	—

2. Сведения о частях границ образуемого земельного участка **40:26:000043:33:ЗУ197** :

обозначение земельного участка

Обозначение части границ		Горизонтальное проложение (S), м	Описание прохождения части границ	Сведения о согласовании местоположения границ (согласовано/спорное)
от т.	до т.			
1	2	3	4	5
н402У	н404У	6,42	—	—
н404У	н413У	3,43	—	—
н413У	н406У	6,44	—	—
н406У	н402У	3,35	—	—

3. Сведения о характеристиках образуемого земельного участка **40:26:000043:33:ЗУ197** :

обозначение земельного участка

№ п/п	Наименование характеристик земельного участка	Значение характеристики
1	2	3
1.	Адрес земельного участка	—
1.1.	Сведения о местоположении земельного участка (при отсутствии адреса) в структурированном в соответствии с федеральной информационной адресной системой виде	Калужская обл., г. Калуга

КАРТА-ПЛАН ТЕРРИТОРИИ

Сведения об образуемых земельных участках

1	2	3
1.2.	Дополнительные сведения о местоположении земельного участка	—
2	Категория земель	Земли населенных пунктов
3	Вид (виды) разрешенного использования	Хранение автотранспорта
3.1.	Дополнительные сведения об использовании земельного участка	—
4.	Реестровый номер границ территориальной зоны или в случае отсутствия такого реестрового номера ее индивидуальное обозначение (вид, тип, номер, индекс)	—
5.	Площадь земельного участка ± величина предельной погрешности определения (вычисления) площади (**Р ± ΔР**), **м²**	22±2
6.	Формула, примененная для вычисления предельной погрешности определения площади земельного участка, с подставленными значениями и итоговые (вычисленные) значения (**ΔР**), м2	$\Delta P = 3{,}5 \cdot M_t \cdot \sqrt{P_{док}} = 3{,}5 \cdot 0{,}10 \cdot \sqrt{22} = 2$
7.	Предельный минимальный и максимальный размеры земельного участка (**Рмин и Рмакс), м²**	—
8.	Кадастровый или иной государственный учетный номер (инвентарный) объекта недвижимости, расположенного на образуемом земельном участке	—
9.	Кадастровые номера исходных земельных участков	40:26:000043:33
9.1.	Кадастровый номер входящего в состав земельного участка, представляющего собой единое землепользование (номер контура многоконтурного земельного участка), преобразование которого осуществляется	—
9.2.	Кадастровые номера земельных участков, исключаемых из состава измененного (исходного) земельного участка, представляющего собой единое землепользование	—
9.3.	Кадастровый или иной государственный учетный номер (инвентарный) объекта недвижимости, расположенного на измененном земельном участке	—
10.	Условный номер земельного участка	—
11	Учетный номер проекта межевания территории	—
12	Дополнительные сведения об образовании земельного участка	—
13	Сведения о земельных участках (землях общего пользования, территории общего пользования), посредством которых обеспечивается доступ	40:26:000043:33
14.	Иные сведения	—

4. Пояснения к сведениям об образуемом земельном участке **40:26:000043:33:ЗУ197** **:**

обозначение земельного участка

1.	

1. Сведения о характерных точках границ образуемого земельного участка **40:26:000043:33:ЗУ198** **:**

обозначение земельного участка

КАРТА-ПЛАН ТЕРРИТОРИИ

Сведения об образуемых земельных участках

Система координат МСК-40

Зона № 1

Обозначение характерных точек границ	Координаты, м		Метод определения координат	Формулы, примененные для расчета средней квадратической погрешности определения координат характерных точек границ (M_t), с подставленными в такие формулы значениями и итоговые (вычисленные) значения M_t, м	Описание закрепления точки
	X	Y			
1	2	3	4	5	6
н410У	437183,69	1297928,62	Метод спутниковых геодезических измерений (определений)	$M_t = \sqrt{m_0^2 + m_1^2}$	—
н406У	437184,33	1297928,96	Метод спутниковых геодезических измерений (определений)	$M_t = \sqrt{m_0^2 + m_1^2}$	—
н413У	437181,21	1297934,59	Метод спутниковых геодезических измерений (определений)	$M_t = \sqrt{m_0^2 + m_1^2}$	—
н414У	437177,16	1297932,47	Метод спутниковых геодезических измерений (определений)	$M_t = \sqrt{m_0^2 + m_1^2}$	—
н411У	437180,34	1297926,76	Метод спутниковых геодезических измерений (определений)	$M_t = \sqrt{m_0^2 + m_1^2}$	—
н410У	437183,69	1297928,62	Метод спутниковых геодезических измерений (определений)	$M_t = \sqrt{m_0^2 + m_1^2}$	—

2. Сведения о частях границ образуемого земельного участка **40:26:000043:33:ЗУ198** :

обозначение земельного участка

Обозначение части границ		Горизонтальное проложение (S), м	Описание прохождения части границ	Сведения о согласовании местоположения границ (согласовано/спорное)
от т.	до т.			
1	2	3	4	5
н410У	н406У	0,72	—	—
н406У	н413У	6,44	—	—
н413У	н414У	4,57	—	—
н414У	н411У	6,54	—	—
н411У	н410У	3,83	—	—

3. Сведения о характеристиках образуемого земельного участка **40:26:000043:33:ЗУ198** :

обозначение земельного участка

№ п/п	Наименование характеристик земельного участка	Значение характеристики
1	2	3

КАРТА-ПЛАН ТЕРРИТОРИИ

Сведения об образуемых земельных участках

1	2	3
1.	Адрес земельного участка	—
1.1.	Сведения о местоположении земельного участка (при отсутствии адреса) в структурированном в соответствии с федеральной информационной адресной системой виде	Калужская обл., г. Калуга
1.2.	Дополнительные сведения о местоположении земельного участка	—
2	Категория земель	Земли населенных пунктов
3	Вид (виды) разрешенного использования	Хранение автотранспорта
3.1.	Дополнительные сведения об использовании земельного участка	—
4.	Реестровый номер границ территориальной зоны или в случае отсутствия такого реестрового номера ее индивидуальное обозначение (вид, тип, номер, индекс)	—
5.	Площадь земельного участка ± величина предельной погрешности определения (вычисления) площади (**Р ± ΔР**), **м²**	30±2
6.	Формула, примененная для вычисления предельной погрешности определения площади земельного участка, с подставленными значениями и итоговые (вычисленные) значения (**ΔР**), м2	$\Delta P = 3{,}5 \cdot M_t \cdot \sqrt{P_{док}} = 3{,}5 \cdot 0{,}10 \cdot \sqrt{30} = 2$
7.	Предельный минимальный и максимальный размеры земельного участка (**Рмин и Рмакс), м²**	—
8.	Кадастровый или иной государственный учетный номер (инвентарный) объекта недвижимости, расположенного на образуемом земельном участке	—
9.	Кадастровые номера исходных земельных участков	40:26:000043:33
9.1.	Кадастровый номер входящего в состав земельного участка, представляющего собой единое землепользование (номер контура многоконтурного земельного участка), преобразование которого осуществляется	—
9.2.	Кадастровые номера земельных участков, исключаемых из состава измененного (исходного) земельного участка, представляющего собой единое землепользование	—
9.3.	Кадастровый или иной государственный учетный номер (инвентарный) объекта недвижимости, расположенного на измененном земельном участке	—
10.	Условный номер земельного участка	—
11	Учетный номер проекта межевания территории	—
12	Дополнительные сведения об образовании земельного участка	—
13	Сведения о земельных участках (землях общего пользования, территории общего пользования), посредством которых обеспечивается доступ	40:26:000043:33
14.	Иные сведения	—

4. Пояснения к сведениям об образуемом земельном участке **40:26:000043:33:ЗУ198** **:**

обозначение земельного участка

1.	

1. Сведения о характерных точках границ образуемого земельного участка **40:26:000043:33:ЗУ199** **:**

обозначение земельного участка

КАРТА-ПЛАН ТЕРРИТОРИИ

Сведения об образуемых земельных участках

Система координат МСК-40

Зона № 1

Обозначение характерных точек границ	Координаты, м		Метод определения координат	Формулы, примененные для расчета средней квадратической погрешности определения координат характерных точек границ (M_t), с подставленными в такие формулы значениями и итоговые (вычисленные) значения M_t, м	Описание закрепления точки
	X	Y			
1	2	3	4	5	6
н415У	437178,96	1297919,17	Метод спутниковых геодезических измерений (определений)	$M_t = \sqrt{m_0^2 + m_1^2}$	—
н408У	437182,72	1297921,13	Метод спутниковых геодезических измерений (определений)	$M_t = \sqrt{m_0^2 + m_1^2}$	—
н412У	437179,77	1297926,44	Метод спутниковых геодезических измерений (определений)	$M_t = \sqrt{m_0^2 + m_1^2}$	—
н416У	437176,81	1297924,82	Метод спутниковых геодезических измерений (определений)	$M_t = \sqrt{m_0^2 + m_1^2}$	—
н417У	437176,13	1297924,45	Метод спутниковых геодезических измерений (определений)	$M_t = \sqrt{m_0^2 + m_1^2}$	—
н415У	437178,96	1297919,17	Метод спутниковых геодезических измерений (определений)	$M_t = \sqrt{m_0^2 + m_1^2}$	—

2. Сведения о частях границ образуемого земельного участка **40:26:000043:33:ЗУ199** :

обозначение земельного участка

Обозначение части границ		Горизонтальное проложение (S), м	Описание прохождения части границ	Сведения о согласовании местоположения границ (согласовано/спорное)
от т.	до т.			
1	2	3	4	5
н415У	н408У	4,24	—	—
н408У	н412У	6,07	—	—
н412У	н416У	3,37	—	—
н416У	н417У	0,77	—	—
н417У	н415У	5,99	—	—

3. Сведения о характеристиках образуемого земельного участка **40:26:000043:33:ЗУ199** :

обозначение земельного участка

№ п/п	Наименование характеристик земельного участка	Значение характеристики
1	2	3

КАРТА-ПЛАН ТЕРРИТОРИИ

Сведения об образуемых земельных участках

1	2	3
1.	Адрес земельного участка	—
1.1.	Сведения о местоположении земельного участка (при отсутствии адреса) в структурированном в соответствии с федеральной информационной адресной системой виде	Калужская обл., г. Калуга
1.2.	Дополнительные сведения о местоположении земельного участка	—
2	Категория земель	Земли населенных пунктов
3	Вид (виды) разрешенного использования	Хранение автотранспорта
3.1.	Дополнительные сведения об использовании земельного участка	—
4.	Реестровый номер границ территориальной зоны или в случае отсутствия такого реестрового номера ее индивидуальное обозначение (вид, тип, номер, индекс)	—
5.	Площадь земельного участка ± величина предельной погрешности определения (вычисления) площади (**Р ± ΔР**), **м²**	25±2
6.	Формула, примененная для вычисления предельной погрешности определения площади земельного участка, с подставленными значениями и итоговые (вычисленные) значения (**ΔР**), м2	$\Delta P = 3{,}5 \cdot M_t \cdot \sqrt{P_{док}} = 3{,}5 \cdot 0{,}10 \cdot \sqrt{25} = 2$
7.	Предельный минимальный и максимальный размеры земельного участка (**Рмин и Рмакс), м²**	—
8.	Кадастровый или иной государственный учетный номер (инвентарный) объекта недвижимости, расположенного на образуемом земельном участке	—
9.	Кадастровые номера исходных земельных участков	40:26:000043:33
9.1.	Кадастровый номер входящего в состав земельного участка, представляющего собой единое землепользование (номер контура многоконтурного земельного участка), преобразование которого осуществляется	—
9.2.	Кадастровые номера земельных участков, исключаемых из состава измененного (исходного) земельного участка, представляющего собой единое землепользование	—
9.3.	Кадастровый или иной государственный учетный номер (инвентарный) объекта недвижимости, расположенного на измененном земельном участке	—
10.	Условный номер земельного участка	—
11	Учетный номер проекта межевания территории	—
12	Дополнительные сведения об образовании земельного участка	—
13	Сведения о земельных участках (землях общего пользования, территории общего пользования), посредством которых обеспечивается доступ	40:26:000043:33
14.	Иные сведения	—

4. Пояснения к сведениям об образуемом земельном участке **40:26:000043:33:ЗУ199** **:**

обозначение земельного участка

1.	

1. Сведения о характерных точках границ образуемого земельного участка **40:26:000043:33:ЗУ200** **:**

обозначение земельного участка

КАРТА-ПЛАН ТЕРРИТОРИИ

Сведения об образуемых земельных участках

Зона № 1

Система координат МСК-40

Обозначение характерных точек границ	Координаты, м		Метод определения координат	Формулы, примененные для расчета средней квадратической погрешности определения координат характерных точек границ (M_t), с подставленными в такие формулы значениями и итоговые (вычисленные) значения M_t, м	Описание закрепления точки
	X	Y			
1	2	3	4	5	6
н411У	437180,34	1297926,76	Метод спутниковых геодезических измерений (определений)	$M_t = \sqrt{m_0^2 + m_1^2}$	—
н414У	437177,16	1297932,47	Метод спутниковых геодезических измерений (определений)	$M_t = \sqrt{m_0^2 + m_1^2}$	—
н418У	437173,66	1297930,61	Метод спутниковых геодезических измерений (определений)	$M_t = \sqrt{m_0^2 + m_1^2}$	—
н416У	437176,81	1297924,82	Метод спутниковых геодезических измерений (определений)	$M_t = \sqrt{m_0^2 + m_1^2}$	—
н412У	437179,77	1297926,44	Метод спутниковых геодезических измерений (определений)	$M_t = \sqrt{m_0^2 + m_1^2}$	—
н411У	437180,34	1297926,76	Метод спутниковых геодезических измерений (определений)	$M_t = \sqrt{m_0^2 + m_1^2}$	—

2. Сведения о частях границ образуемого земельного участка **40:26:000043:33:ЗУ200** :

обозначение земельного участка

Обозначение части границ		Горизонтальное проложение (S), м	Описание прохождения части границ	Сведения о согласовании местоположения границ (согласовано/спорное)
от т.	до т.			
1	2	3	4	5
н411У	н414У	6,54	—	—
н414У	н418У	3,96	—	—
н418У	н416У	6,59	—	—
н416У	н412У	3,37	—	—
н412У	н411У	0,65	—	—

3. Сведения о характеристиках образуемого земельного участка **40:26:000043:33:ЗУ200** :

обозначение земельного участка

№ п/п	Наименование характеристик земельного участка	Значение характеристики
1	2	3

КАРТА-ПЛАН ТЕРРИТОРИИ

Сведения об образуемых земельных участках

1	2	3
1.	Адрес земельного участка	—
1.1.	Сведения о местоположении земельного участка (при отсутствии адреса) в структурированном в соответствии с федеральной информационной адресной системой виде	Калужская обл., г. Калуга
1.2.	Дополнительные сведения о местоположении земельного участка	—
2	Категория земель	Земли населенных пунктов
3	Вид (виды) разрешенного использования	Хранение автотранспорта
3.1.	Дополнительные сведения об использовании земельного участка	—
4.	Реестровый номер границ территориальной зоны или в случае отсутствия такого реестрового номера ее индивидуальное обозначение (вид, тип, номер, индекс)	—
5.	Площадь земельного участка ± величина предельной погрешности определения (вычисления) площади (**Р ± ΔР**), **м²**	26±2
6.	Формула, примененная для вычисления предельной погрешности определения площади земельного участка, с подставленными значениями и итоговые (вычисленные) значения (**ΔР**), м2	$\Delta P = 3{,}5 \cdot M_t \cdot \sqrt{P_{док}} = 3{,}5 \cdot 0{,}10 \cdot \sqrt{26} = 2$
7.	Предельный минимальный и максимальный размеры земельного участка (**Рмин и Рмакс), м²**	—
8.	Кадастровый или иной государственный учетный номер (инвентарный) объекта недвижимости, расположенного на образуемом земельном участке	—
9.	Кадастровые номера исходных земельных участков	40:26:000043:33
9.1.	Кадастровый номер входящего в состав земельного участка, представляющего собой единое землепользование (номер контура многоконтурного земельного участка), преобразование которого осуществляется	—
9.2.	Кадастровые номера земельных участков, исключаемых из состава измененного (исходного) земельного участка, представляющего собой единое землепользование	—
9.3.	Кадастровый или иной государственный учетный номер (инвентарный) объекта недвижимости, расположенного на измененном земельном участке	—
10.	Условный номер земельного участка	—
11	Учетный номер проекта межевания территории	—
12	Дополнительные сведения об образовании земельного участка	—
13	Сведения о земельных участках (землях общего пользования, территории общего пользования), посредством которых обеспечивается доступ	40:26:000043:33
14.	Иные сведения	—

4. Пояснения к сведениям об образуемом земельном участке **40:26:000043:33:ЗУ200** **:**

обозначение земельного участка

1.	

1. Сведения о характерных точках границ образуемого земельного участка **40:26:000043:33:ЗУ201** **:**

обозначение земельного участка

КАРТА-ПЛАН ТЕРРИТОРИИ

Сведения об образуемых земельных участках

Система координат МСК-40

Зона № 1

Обозначение характерных точек границ	Координаты, м		Метод определения координат	Формулы, примененные для расчета средней квадратической погрешности определения координат характерных точек границ (M_t), с подставленными в такие формулы значениями и итоговые (вычисленные) значения M_t, м	Описание закрепления точки
	X	Y			
1	2	3	4	5	6
н419У	437175,78	1297917,46	Метод спутниковых геодезических измерений (определений)	$M_t = \sqrt{m_0^2 + m_1^2}$	—
н415У	437178,96	1297919,17	Метод спутниковых геодезических измерений (определений)	$M_t = \sqrt{m_0^2 + m_1^2}$	—
н417У	437176,13	1297924,45	Метод спутниковых геодезических измерений (определений)	$M_t = \sqrt{m_0^2 + m_1^2}$	—
н420У	437173,56	1297923,05	Метод спутниковых геодезических измерений (определений)	$M_t = \sqrt{m_0^2 + m_1^2}$	—
н421У	437172,93	1297922,71	Метод спутниковых геодезических измерений (определений)	$M_t = \sqrt{m_0^2 + m_1^2}$	—
н419У	437175,78	1297917,46	Метод спутниковых геодезических измерений (определений)	$M_t = \sqrt{m_0^2 + m_1^2}$	—

2. Сведения о частях границ образуемого земельного участка **40:26:000043:33:ЗУ201** :

обозначение земельного участка

Обозначение части границ		Горизонтальное проложение (S), м	Описание прохождения части границ	Сведения о согласовании местоположения границ (согласовано/спорное)
от т.	до т.			
1	2	3	4	5
н419У	н415У	3,61	—	—
н415У	н417У	5,99	—	—
н417У	н420У	2,93	—	—
н420У	н421У	0,72	—	—
н421У	н419У	5,97	—	—

3. Сведения о характеристиках образуемого земельного участка **40:26:000043:33:ЗУ201** :

обозначение земельного участка

№ п/п	Наименование характеристик земельного участка	Значение характеристики
1	2	3

КАРТА-ПЛАН ТЕРРИТОРИИ

Сведения об образуемых земельных участках

1	2	3
1.	Адрес земельного участка	—
1.1.	Сведения о местоположении земельного участка (при отсутствии адреса) в структурированном в соответствии с федеральной информационной адресной системой виде	Калужская обл., г. Калуга
1.2.	Дополнительные сведения о местоположении земельного участка	—
2	Категория земель	Земли населенных пунктов
3	Вид (виды) разрешенного использования	Хранение автотранспорта
3.1.	Дополнительные сведения об использовании земельного участка	—
4.	Реестровый номер границ территориальной зоны или в случае отсутствия такого реестрового номера ее индивидуальное обозначение (вид, тип, номер, индекс)	—
5.	Площадь земельного участка ± величина предельной погрешности определения (вычисления) площади (**Р ± ΔР**), **м²**	22±2
6.	Формула, примененная для вычисления предельной погрешности определения площади земельного участка, с подставленными значениями и итоговые (вычисленные) значения (**ΔР**), м2	$\Delta P = 3{,}5 \cdot M_t \cdot \sqrt{P_{док}} = 3{,}5 \cdot 0{,}10 \cdot \sqrt{22} = 2$
7.	Предельный минимальный и максимальный размеры земельного участка (**Рмин и Рмакс), м²**	—
8.	Кадастровый или иной государственный учетный номер (инвентарный) объекта недвижимости, расположенного на образуемом земельном участке	—
9.	Кадастровые номера исходных земельных участков	40:26:000043:33
9.1.	Кадастровый номер входящего в состав земельного участка, представляющего собой единое землепользование (номер контура многоконтурного земельного участка), преобразование которого осуществляется	—
9.2.	Кадастровые номера земельных участков, исключаемых из состава измененного (исходного) земельного участка, представляющего собой единое землепользование	—
9.3.	Кадастровый или иной государственный учетный номер (инвентарный) объекта недвижимости, расположенного на измененном земельном участке	—
10.	Условный номер земельного участка	—
11	Учетный номер проекта межевания территории	—
12	Дополнительные сведения об образовании земельного участка	—
13	Сведения о земельных участках (землях общего пользования, территории общего пользования), посредством которых обеспечивается доступ	40:26:000043:33
14.	Иные сведения	—

4. Пояснения к сведениям об образуемом земельном участке **40:26:000043:33:ЗУ201** **:**

обозначение земельного участка

1.	

1. Сведения о характерных точках границ образуемого земельного участка **40:26:000043:33:ЗУ202** **:**

обозначение земельного участка

КАРТА-ПЛАН ТЕРРИТОРИИ

Сведения об образуемых земельных участках

Система координат МСК-40

Зона № 1

Обозначение характерных точек границ	Координаты, м		Метод определения координат	Формулы, примененные для расчета средней квадратической погрешности определения координат характерных точек границ (M_t), с подставленными в такие формулы значениями и итоговые (вычисленные) значения M_t, м	Описание закрепления точки
	X	Y			
1	2	3	4	5	6
н417У	437176,13	1297924,45	Метод спутниковых геодезических измерений (определений)	$M_t = \sqrt{m_0^2 + m_1^2}$	—
н416У	437176,81	1297924,82	Метод спутниковых геодезических измерений (определений)	$M_t = \sqrt{m_0^2 + m_1^2}$	—
н418У	437173,66	1297930,61	Метод спутниковых геодезических измерений (определений)	$M_t = \sqrt{m_0^2 + m_1^2}$	—
н422У	437170,42	1297928,83	Метод спутниковых геодезических измерений (определений)	$M_t = \sqrt{m_0^2 + m_1^2}$	—
н420У	437173,56	1297923,05	Метод спутниковых геодезических измерений (определений)	$M_t = \sqrt{m_0^2 + m_1^2}$	—
н417У	437176,13	1297924,45	Метод спутниковых геодезических измерений (определений)	$M_t = \sqrt{m_0^2 + m_1^2}$	—

2. Сведения о частях границ образуемого земельного участка **40:26:000043:33:ЗУ202** :

обозначение земельного участка

Обозначение части границ		Горизонтальное проложение (S), м	Описание прохождения части границ	Сведения о согласовании местоположения границ (согласовано/спорное)
от т.	до т.			
1	2	3	4	5
н417У	н416У	0,77	—	—
н416У	н418У	6,59	—	—
н418У	н422У	3,70	—	—
н422У	н420У	6,58	—	—
н420У	н417У	2,93	—	—

3. Сведения о характеристиках образуемого земельного участка **40:26:000043:33:ЗУ202** :

обозначение земельного участка

№ п/п	Наименование характеристик земельного участка	Значение характеристики
1	2	3

КАРТА-ПЛАН ТЕРРИТОРИИ

Сведения об образуемых земельных участках

1	2	3
1.	Адрес земельного участка	—
1.1.	Сведения о местоположении земельного участка (при отсутствии адреса) в структурированном в соответствии с федеральной информационной адресной системой виде	Калужская обл., г. Калуга
1.2.	Дополнительные сведения о местоположении земельного участка	—
2	Категория земель	Земли населенных пунктов
3	Вид (виды) разрешенного использования	Хранение автотранспорта
3.1.	Дополнительные сведения об использовании земельного участка	—
4.	Реестровый номер границ территориальной зоны или в случае отсутствия такого реестрового номера ее индивидуальное обозначение (вид, тип, номер, индекс)	—
5.	Площадь земельного участка ± величина предельной погрешности определения (вычисления) площади (**Р ± ΔР**), **м²**	24±2
6.	Формула, примененная для вычисления предельной погрешности определения площади земельного участка, с подставленными значениями и итоговые (вычисленные) значения (**ΔР**), м2	$\Delta P = 3{,}5 \cdot M_t \cdot \sqrt{P_{док}} = 3{,}5 \cdot 0{,}10 \cdot \sqrt{24} = 2$
7.	Предельный минимальный и максимальный размеры земельного участка (**Рмин и Рмакс), м²**	—
8.	Кадастровый или иной государственный учетный номер (инвентарный) объекта недвижимости, расположенного на образуемом земельном участке	—
9.	Кадастровые номера исходных земельных участков	40:26:000043:33
9.1.	Кадастровый номер входящего в состав земельного участка, представляющего собой единое землепользование (номер контура многоконтурного земельного участка), преобразование которого осуществляется	—
9.2.	Кадастровые номера земельных участков, исключаемых из состава измененного (исходного) земельного участка, представляющего собой единое землепользование	—
9.3.	Кадастровый или иной государственный учетный номер (инвентарный) объекта недвижимости, расположенного на измененном земельном участке	—
10.	Условный номер земельного участка	—
11	Учетный номер проекта межевания территории	—
12	Дополнительные сведения об образовании земельного участка	—
13	Сведения о земельных участках (землях общего пользования, территории общего пользования), посредством которых обеспечивается доступ	40:26:000043:33
14.	Иные сведения	—

4. Пояснения к сведениям об образуемом земельном участке **40:26:000043:33:ЗУ202** **:**

обозначение земельного участка

1.	

1. Сведения о характерных точках границ образуемого земельного участка **40:26:000043:33:ЗУ203** **:**

обозначение земельного участка

КАРТА-ПЛАН ТЕРРИТОРИИ

Сведения об образуемых земельных участках

Зона № 1

Система координат МСК-40

Обозначение характерных точек границ	Координаты, м		Метод определения координат	Формулы, примененные для расчета средней квадратической погрешности определения координат характерных точек границ (M_t), с подставленными в такие формулы значениями и итоговые (вычисленные) значения M_t, м	Описание закрепления точки
	X	Y			
1	2	3	4	5	6
н423У	437172,90	1297915,90	Метод спутниковых геодезических измерений (определений)	$M_t = \sqrt{m_0^2 + m_1^2}$	—
н419У	437175,78	1297917,46	Метод спутниковых геодезических измерений (определений)	$M_t = \sqrt{m_0^2 + m_1^2}$	—
н421У	437172,93	1297922,71	Метод спутниковых геодезических измерений (определений)	$M_t = \sqrt{m_0^2 + m_1^2}$	—
н424У	437170,11	1297921,22	Метод спутниковых геодезических измерений (определений)	$M_t = \sqrt{m_0^2 + m_1^2}$	—
н423У	437172,90	1297915,90	Метод спутниковых геодезических измерений (определений)	$M_t = \sqrt{m_0^2 + m_1^2}$	—

2. Сведения о частях границ образуемого земельного участка **40:26:000043:33:ЗУ203** :

обозначение земельного участка

Обозначение части границ		Горизонтальное проложение (S), м	Описание прохождения части границ	Сведения о согласовании местоположения границ (согласовано/спорное)
от т.	до т.			
1	2	3	4	5
н423У	н419У	3,28	—	—
н419У	н421У	5,97	—	—
н421У	н424У	3,19	—	—
н424У	н423У	6,01	—	—

3. Сведения о характеристиках образуемого земельного участка **40:26:000043:33:ЗУ203** :

обозначение земельного участка

№ п/п	Наименование характеристик земельного участка	Значение характеристики
1	2	3
1.	Адрес земельного участка	—
1.1.	Сведения о местоположении земельного участка (при отсутствии адреса) в структурированном в соответствии с федеральной информационной адресной системой виде	Калужская обл., г. Калуга

КАРТА-ПЛАН ТЕРРИТОРИИ

Сведения об образуемых земельных участках

1	2	3
1.2.	Дополнительные сведения о местоположении земельного участка	—
2	Категория земель	Земли населенных пунктов
3	Вид (виды) разрешенного использования	Хранение автотранспорта
3.1.	Дополнительные сведения об использовании земельного участка	—
4.	Реестровый номер границ территориальной зоны или в случае отсутствия такого реестрового номера ее индивидуальное обозначение (вид, тип, номер, индекс)	—
5.	Площадь земельного участка ± величина предельной погрешности определения (вычисления) площади (**Р ± ΔР**), **м²**	19±2
6.	Формула, примененная для вычисления предельной погрешности определения площади земельного участка, с подставленными значениями и итоговые (вычисленные) значения (**ΔР**), м2	$\Delta P = 3{,}5 \cdot M_t \cdot \sqrt{P_{док}} = 3{,}5 \cdot 0{,}10 \cdot \sqrt{19} = 2$
7.	Предельный минимальный и максимальный размеры земельного участка (**Рмин и Рмакс), м²**	—
8.	Кадастровый или иной государственный учетный номер (инвентарный) объекта недвижимости, расположенного на образуемом земельном участке	—
9.	Кадастровые номера исходных земельных участков	40:26:000043:33
9.1.	Кадастровый номер входящего в состав земельного участка, представляющего собой единое землепользование (номер контура многоконтурного земельного участка), преобразование которого осуществляется	—
9.2.	Кадастровые номера земельных участков, исключаемых из состава измененного (исходного) земельного участка, представляющего собой единое землепользование	—
9.3.	Кадастровый или иной государственный учетный номер (инвентарный) объекта недвижимости, расположенного на измененном земельном участке	—
10.	Условный номер земельного участка	—
11	Учетный номер проекта межевания территории	—
12	Дополнительные сведения об образовании земельного участка	—
13	Сведения о земельных участках (землях общего пользования, территории общего пользования), посредством которых обеспечивается доступ	40:26:000043:33
14.	Иные сведения	—

4. Пояснения к сведениям об образуемом земельном участке **40:26:000043:33:ЗУ203** **:**

обозначение земельного участка

1.	

1. Сведения о характерных точках границ образуемого земельного участка **40:26:000043:33:ЗУ204** **:**

обозначение земельного участка

КАРТА-ПЛАН ТЕРРИТОРИИ

Сведения об образуемых земельных участках

Зона № 1

Система координат МСК-40

Обозначение характерных точек границ	Координаты, м		Метод определения координат	Формулы, примененные для расчета средней квадратической погрешности определения координат характерных точек границ (M_t), с подставленными в такие формулы значениями и итоговые (вычисленные) значения M_t, м	Описание закрепления точки
	X	Y			
1	2	3	4	5	6
н420У	437173,56	1297923,05	Метод спутниковых геодезических измерений (определений)	$M_t = \sqrt{m_0^2 + m_1^2}$	—
н422У	437170,42	1297928,83	Метод спутниковых геодезических измерений (определений)	$M_t = \sqrt{m_0^2 + m_1^2}$	—
н425У	437167,14	1297927,03	Метод спутниковых геодезических измерений (определений)	$M_t = \sqrt{m_0^2 + m_1^2}$	—
н424У	437170,11	1297921,22	Метод спутниковых геодезических измерений (определений)	$M_t = \sqrt{m_0^2 + m_1^2}$	—
н421У	437172,93	1297922,71	Метод спутниковых геодезических измерений (определений)	$M_t = \sqrt{m_0^2 + m_1^2}$	—
н420У	437173,56	1297923,05	Метод спутниковых геодезических измерений (определений)	$M_t = \sqrt{m_0^2 + m_1^2}$	—

2. Сведения о частях границ образуемого земельного участка **40:26:000043:33:ЗУ204** :

обозначение земельного участка

Обозначение части границ		Горизонтальное проложение (S), м	Описание прохождения части границ	Сведения о согласовании местоположения границ (согласовано/спорное)
от т.	до т.			
1	2	3	4	5
н420У	н422У	6,58	—	—
н422У	н425У	3,74	—	—
н425У	н424У	6,53	—	—
н424У	н421У	3,19	—	—
н421У	н420У	0,72	—	—

3. Сведения о характеристиках образуемого земельного участка **40:26:000043:33:ЗУ204** :

обозначение земельного участка

№ п/п	Наименование характеристик земельного участка	Значение характеристики
1	2	3

КАРТА-ПЛАН ТЕРРИТОРИИ

Сведения об образуемых земельных участках

1	2	3
1.	Адрес земельного участка	—
1.1.	Сведения о местоположении земельного участка (при отсутствии адреса) в структурированном в соответствии с федеральной информационной адресной системой виде	Калужская обл., г. Калуга
1.2.	Дополнительные сведения о местоположении земельного участка	—
2	Категория земель	Земли населенных пунктов
3	Вид (виды) разрешенного использования	Хранение автотранспорта
3.1.	Дополнительные сведения об использовании земельного участка	—
4.	Реестровый номер границ территориальной зоны или в случае отсутствия такого реестрового номера ее индивидуальное обозначение (вид, тип, номер, индекс)	—
5.	Площадь земельного участка ± величина предельной погрешности определения (вычисления) площади (**Р ± ΔР**), **м²**	25±2
6.	Формула, примененная для вычисления предельной погрешности определения площади земельного участка, с подставленными значениями и итоговые (вычисленные) значения (**ΔР**), м2	$\Delta P = 3{,}5 \cdot M_t \cdot \sqrt{P_{док}} = 3{,}5 \cdot 0{,}10 \cdot \sqrt{25} = 2$
7.	Предельный минимальный и максимальный размеры земельного участка (**Рмин и Рмакс), м²**	—
8.	Кадастровый или иной государственный учетный номер (инвентарный) объекта недвижимости, расположенного на образуемом земельном участке	—
9.	Кадастровые номера исходных земельных участков	40:26:000043:33
9.1.	Кадастровый номер входящего в состав земельного участка, представляющего собой единое землепользование (номер контура многоконтурного земельного участка), преобразование которого осуществляется	—
9.2.	Кадастровые номера земельных участков, исключаемых из состава измененного (исходного) земельного участка, представляющего собой единое землепользование	—
9.3.	Кадастровый или иной государственный учетный номер (инвентарный) объекта недвижимости, расположенного на измененном земельном участке	—
10.	Условный номер земельного участка	—
11	Учетный номер проекта межевания территории	—
12	Дополнительные сведения об образовании земельного участка	—
13	Сведения о земельных участках (землях общего пользования, территории общего пользования), посредством которых обеспечивается доступ	40:26:000043:33
14.	Иные сведения	—

4. Пояснения к сведениям об образуемом земельном участке **40:26:000043:33:ЗУ204** **:**

обозначение земельного участка

1.	

1. Сведения о характерных точках границ образуемого земельного участка **40:26:000043:33:ЗУ205** **:**

обозначение земельного участка

КАРТА-ПЛАН ТЕРРИТОРИИ

Сведения об образуемых земельных участках

Система координат МСК-40

Зона № 1

Обозначение характерных точек границ	Координаты, м		Метод определения координат	Формулы, примененные для расчета средней квадратической погрешности определения координат характерных точек границ (M_t), с подставленными в такие формулы значениями и итоговые (вычисленные) значения M_t, м	Описание закрепления точки
	X	Y			
1	2	3	4	5	6
н426У	437169,79	1297914,18	Метод спутниковых геодезических измерений (определений)	$M_t = \sqrt{m_0^2 + m_1^2}$	—
н423У	437172,90	1297915,90	Метод спутниковых геодезических измерений (определений)	$M_t = \sqrt{m_0^2 + m_1^2}$	—
н424У	437170,11	1297921,22	Метод спутниковых геодезических измерений (определений)	$M_t = \sqrt{m_0^2 + m_1^2}$	—
н427У	437166,81	1297919,54	Метод спутниковых геодезических измерений (определений)	$M_t = \sqrt{m_0^2 + m_1^2}$	—
н426У	437169,79	1297914,18	Метод спутниковых геодезических измерений (определений)	$M_t = \sqrt{m_0^2 + m_1^2}$	—

2. Сведения о частях границ образуемого земельного участка **40:26:000043:33:ЗУ205** :

обозначение земельного участка

Обозначение части границ		Горизонтальное проложение (S), м	Описание прохождения части границ	Сведения о согласовании местоположения границ (согласовано/спорное)
от т.	до т.			
1	2	3	4	5
н426У	н423У	3,55	—	—
н423У	н424У	6,01	—	—
н424У	н427У	3,70	—	—
н427У	н426У	6,13	—	—

3. Сведения о характеристиках образуемого земельного участка **40:26:000043:33:ЗУ205** :

обозначение земельного участка

№ п/п	Наименование характеристик земельного участка	Значение характеристики
1	2	3
1.	Адрес земельного участка	—
1.1.	Сведения о местоположении земельного участка (при отсутствии адреса) в структурированном в соответствии с федеральной информационной адресной системой виде	Калужская обл., г. Калуга

КАРТА-ПЛАН ТЕРРИТОРИИ

Сведения об образуемых земельных участках

1	2	3
1.2.	Дополнительные сведения о местоположении земельного участка	—
2	Категория земель	Земли населенных пунктов
3	Вид (виды) разрешенного использования	Хранение автотранспорта
3.1.	Дополнительные сведения об использовании земельного участка	—
4.	Реестровый номер границ территориальной зоны или в случае отсутствия такого реестрового номера ее индивидуальное обозначение (вид, тип, номер, индекс)	—
5.	Площадь земельного участка ± величина предельной погрешности определения (вычисления) площади (**Р ± ΔР**), **м²**	22±2
6.	Формула, примененная для вычисления предельной погрешности определения площади земельного участка, с подставленными значениями и итоговые (вычисленные) значения (**ΔР**), м2	$\Delta P = 3{,}5 \cdot M_t \cdot \sqrt{P_{док}} = 3{,}5 \cdot 0{,}10 \cdot \sqrt{22} = 2$
7.	Предельный минимальный и максимальный размеры земельного участка (**Рмин и Рмакс), м²**	—
8.	Кадастровый или иной государственный учетный номер (инвентарный) объекта недвижимости, расположенного на образуемом земельном участке	—
9.	Кадастровые номера исходных земельных участков	40:26:000043:33
9.1.	Кадастровый номер входящего в состав земельного участка, представляющего собой единое землепользование (номер контура многоконтурного земельного участка), преобразование которого осуществляется	—
9.2.	Кадастровые номера земельных участков, исключаемых из состава измененного (исходного) земельного участка, представляющего собой единое землепользование	—
9.3.	Кадастровый или иной государственный учетный номер (инвентарный) объекта недвижимости, расположенного на измененном земельном участке	—
10.	Условный номер земельного участка	—
11	Учетный номер проекта межевания территории	—
12	Дополнительные сведения об образовании земельного участка	—
13	Сведения о земельных участках (землях общего пользования, территории общего пользования), посредством которых обеспечивается доступ	40:26:000043:33
14.	Иные сведения	—

4. Пояснения к сведениям об образуемом земельном участке **40:26:000043:33:ЗУ205** **:**

обозначение земельного участка

1.	

1. Сведения о характерных точках границ образуемого земельного участка **40:26:000043:33:ЗУ206** **:**

обозначение земельного участка

КАРТА-ПЛАН ТЕРРИТОРИИ

Сведения об образуемых земельных участках

Система координат МСК-40

Зона № 1

Обозначение характерных точек границ	Координаты, м		Метод определения координат	Формулы, примененные для расчета средней квадратической погрешности определения координат характерных точек границ (M_t), с подставленными в такие формулы значениями и итоговые (вычисленные) значения M_t, м	Описание закрепления точки
	X	Y			
1	2	3	4	5	6
н427У	437166,81	1297919,54	Метод спутниковых геодезических измерений (определений)	$M_t = \sqrt{m_0^2 + m_1^2}$	—
н424У	437170,11	1297921,22	Метод спутниковых геодезических измерений (определений)	$M_t = \sqrt{m_0^2 + m_1^2}$	—
н425У	437167,14	1297927,03	Метод спутниковых геодезических измерений (определений)	$M_t = \sqrt{m_0^2 + m_1^2}$	—
н428У	437163,74	1297925,18	Метод спутниковых геодезических измерений (определений)	$M_t = \sqrt{m_0^2 + m_1^2}$	—
н427У	437166,81	1297919,54	Метод спутниковых геодезических измерений (определений)	$M_t = \sqrt{m_0^2 + m_1^2}$	—

2. Сведения о частях границ образуемого земельного участка **40:26:000043:33:ЗУ206** :

обозначение земельного участка

Обозначение части границ		Горизонтальное проложение (S), м	Описание прохождения части границ	Сведения о согласовании местоположения границ (согласовано/спорное)
от т.	до т.			
1	2	3	4	5
н427У	н424У	3,70	—	—
н424У	н425У	6,53	—	—
н425У	н428У	3,87	—	—
н428У	н427У	6,42	—	—

3. Сведения о характеристиках образуемого земельного участка **40:26:000043:33:ЗУ206** :

обозначение земельного участка

№ п/п	Наименование характеристик земельного участка	Значение характеристики
1	2	3
1.	Адрес земельного участка	—
1.1.	Сведения о местоположении земельного участка (при отсутствии адреса) в структурированном в соответствии с федеральной информационной адресной системой виде	Калужская обл., г. Калуга

КАРТА-ПЛАН ТЕРРИТОРИИ

Сведения об образуемых земельных участках

1	2	3
1.2.	Дополнительные сведения о местоположении земельного участка	—
2	Категория земель	Земли населенных пунктов
3	Вид (виды) разрешенного использования	Хранение автотранспорта
3.1.	Дополнительные сведения об использовании земельного участка	—
4.	Реестровый номер границ территориальной зоны или в случае отсутствия такого реестрового номера ее индивидуальное обозначение (вид, тип, номер, индекс)	—
5.	Площадь земельного участка ± величина предельной погрешности определения (вычисления) площади (**Р ± ΔР**), **м²**	25±2
6.	Формула, примененная для вычисления предельной погрешности определения площади земельного участка, с подставленными значениями и итоговые (вычисленные) значения (**ΔР**), м2	$\Delta P = 3{,}5 \cdot M_t \cdot \sqrt{P_{док}} = 3{,}5 \cdot 0{,}10 \cdot \sqrt{25} = 2$
7.	Предельный минимальный и максимальный размеры земельного участка (**Рмин и Рмакс), м²**	—
8.	Кадастровый или иной государственный учетный номер (инвентарный) объекта недвижимости, расположенного на образуемом земельном участке	—
9.	Кадастровые номера исходных земельных участков	40:26:000043:33
9.1.	Кадастровый номер входящего в состав земельного участка, представляющего собой единое землепользование (номер контура многоконтурного земельного участка), преобразование которого осуществляется	—
9.2.	Кадастровые номера земельных участков, исключаемых из состава измененного (исходного) земельного участка, представляющего собой единое землепользование	—
9.3.	Кадастровый или иной государственный учетный номер (инвентарный) объекта недвижимости, расположенного на измененном земельном участке	—
10.	Условный номер земельного участка	—
11	Учетный номер проекта межевания территории	—
12	Дополнительные сведения об образовании земельного участка	—
13	Сведения о земельных участках (землях общего пользования, территории общего пользования), посредством которых обеспечивается доступ	40:26:000043:33
14.	Иные сведения	—

4. Пояснения к сведениям об образуемом земельном участке **40:26:000043:33:ЗУ206** **:**

обозначение земельного участка

1.	

1. Сведения о характерных точках границ образуемого земельного участка **40:26:000043:33:ЗУ207** **:**

обозначение земельного участка

КАРТА-ПЛАН ТЕРРИТОРИИ

Сведения об образуемых земельных участках

Система координат МСК-40

Зона № 1

Обозначение характерных точек границ	Координаты, м		Метод определения координат	Формулы, примененные для расчета средней квадратической погрешности определения координат характерных точек границ (M_t), с подставленными в такие формулы значениями и итоговые (вычисленные) значения M_t, м	Описание закрепления точки
	X	Y			
1	2	3	4	5	6
н429У	437166,47	1297912,42	Метод спутниковых геодезических измерений (определений)	$M_t = \sqrt{m_0^2 + m_1^2}$	—
н426У	437169,79	1297914,18	Метод спутниковых геодезических измерений (определений)	$M_t = \sqrt{m_0^2 + m_1^2}$	—
н427У	437166,81	1297919,54	Метод спутниковых геодезических измерений (определений)	$M_t = \sqrt{m_0^2 + m_1^2}$	—
н430У	437163,74	1297917,97	Метод спутниковых геодезических измерений (определений)	$M_t = \sqrt{m_0^2 + m_1^2}$	—
н431У	437163,60	1297917,89	Метод спутниковых геодезических измерений (определений)	$M_t = \sqrt{m_0^2 + m_1^2}$	—
н429У	437166,47	1297912,42	Метод спутниковых геодезических измерений (определений)	$M_t = \sqrt{m_0^2 + m_1^2}$	—

2. Сведения о частях границ образуемого земельного участка **40:26:000043:33:ЗУ207** :

обозначение земельного участка

Обозначение части границ		Горизонтальное проложение (S), м	Описание прохождения части границ	Сведения о согласовании местоположения границ (согласовано/спорное)
от т.	до т.			
1	2	3	4	5
н429У	н426У	3,76	—	—
н426У	н427У	6,13	—	—
н427У	н430У	3,45	—	—
н430У	н431У	0,16	—	—
н431У	н429У	6,18	—	—

3. Сведения о характеристиках образуемого земельного участка **40:26:000043:33:ЗУ207** :

обозначение земельного участка

№ п/п	Наименование характеристик земельного участка	Значение характеристики
1	2	3

КАРТА-ПЛАН ТЕРРИТОРИИ

Сведения об образуемых земельных участках

1	2	3
1.	Адрес земельного участка	—
1.1.	Сведения о местоположении земельного участка (при отсутствии адреса) в структурированном в соответствии с федеральной информационной адресной системой виде	Калужская обл., г. Калуга
1.2.	Дополнительные сведения о местоположении земельного участка	—
2	Категория земель	Земли населенных пунктов
3	Вид (виды) разрешенного использования	Хранение автотранспорта
3.1.	Дополнительные сведения об использовании земельного участка	—
4.	Реестровый номер границ территориальной зоны или в случае отсутствия такого реестрового номера ее индивидуальное обозначение (вид, тип, номер, индекс)	—
5.	Площадь земельного участка ± величина предельной погрешности определения (вычисления) площади (**Р ± ΔР**), **м²**	23±2
6.	Формула, примененная для вычисления предельной погрешности определения площади земельного участка, с подставленными значениями и итоговые (вычисленные) значения (**ΔР**), м2	$\Delta P = 3{,}5 \cdot M_t \cdot \sqrt{P_{док}} = 3{,}5 \cdot 0{,}10 \cdot \sqrt{23} = 2$
7.	Предельный минимальный и максимальный размеры земельного участка (**Рмин и Рмакс), м²**	—
8.	Кадастровый или иной государственный учетный номер (инвентарный) объекта недвижимости, расположенного на образуемом земельном участке	—
9.	Кадастровые номера исходных земельных участков	40:26:000043:33
9.1.	Кадастровый номер входящего в состав земельного участка, представляющего собой единое землепользование (номер контура многоконтурного земельного участка), преобразование которого осуществляется	—
9.2.	Кадастровые номера земельных участков, исключаемых из состава измененного (исходного) земельного участка, представляющего собой единое землепользование	—
9.3.	Кадастровый или иной государственный учетный номер (инвентарный) объекта недвижимости, расположенного на измененном земельном участке	—
10.	Условный номер земельного участка	—
11	Учетный номер проекта межевания территории	—
12	Дополнительные сведения об образовании земельного участка	—
13	Сведения о земельных участках (землях общего пользования, территории общего пользования), посредством которых обеспечивается доступ	40:26:000043:33
14.	Иные сведения	—

4. Пояснения к сведениям об образуемом земельном участке **40:26:000043:33:ЗУ207** **:**

обозначение земельного участка

1.	

1. Сведения о характерных точках границ образуемого земельного участка **40:26:000043:33:ЗУ208** **:**

обозначение земельного участка

КАРТА-ПЛАН ТЕРРИТОРИИ

Сведения об образуемых земельных участках

Зона № 1

Система координат МСК-40

Обозначение характерных точек границ	Координаты, м		Метод определения координат	Формулы, примененные для расчета средней квадратической погрешности определения координат характерных точек границ (M_t), с подставленными в такие формулы значениями и итоговые (вычисленные) значения M_t, м	Описание закрепления точки
	X	Y			
1	2	3	4	5	6
н427У	437166,81	1297919,54	Метод спутниковых геодезических измерений (определений)	$M_t = \sqrt{m_0^2 + m_1^2}$	—
н428У	437163,74	1297925,18	Метод спутниковых геодезических измерений (определений)	$M_t = \sqrt{m_0^2 + m_1^2}$	—
н432У	437160,79	1297923,58	Метод спутниковых геодезических измерений (определений)	$M_t = \sqrt{m_0^2 + m_1^2}$	—
н430У	437163,74	1297917,97	Метод спутниковых геодезических измерений (определений)	$M_t = \sqrt{m_0^2 + m_1^2}$	—
н427У	437166,81	1297919,54	Метод спутниковых геодезических измерений (определений)	$M_t = \sqrt{m_0^2 + m_1^2}$	—

2. Сведения о частях границ образуемого земельного участка **40:26:000043:33:ЗУ208** :

обозначение земельного участка

Обозначение части границ		Горизонтальное проложение (S), м	Описание прохождения части границ	Сведения о согласовании местоположения границ (согласовано/спорное)
от т.	до т.			
1	2	3	4	5
н427У	н428У	6,42	—	—
н428У	н432У	3,36	—	—
н432У	н430У	6,34	—	—
н430У	н427У	3,45	—	—

3. Сведения о характеристиках образуемого земельного участка **40:26:000043:33:ЗУ208** :

обозначение земельного участка

№ п/п	Наименование характеристик земельного участка	Значение характеристики
1	2	3
1.	Адрес земельного участка	—
1.1.	Сведения о местоположении земельного участка (при отсутствии адреса) в структурированном в соответствии с федеральной информационной адресной системой виде	Калужская обл., г. Калуга

КАРТА-ПЛАН ТЕРРИТОРИИ

Сведения об образуемых земельных участках

1	2	3
1.2.	Дополнительные сведения о местоположении земельного участка	—
2	Категория земель	Земли населенных пунктов
3	Вид (виды) разрешенного использования	Хранение автотранспорта
3.1.	Дополнительные сведения об использовании земельного участка	—
4.	Реестровый номер границ территориальной зоны или в случае отсутствия такого реестрового номера ее индивидуальное обозначение (вид, тип, номер, индекс)	—
5.	Площадь земельного участка ± величина предельной погрешности определения (вычисления) площади (**Р ± ΔР**), **м²**	22±2
6.	Формула, примененная для вычисления предельной погрешности определения площади земельного участка, с подставленными значениями и итоговые (вычисленные) значения (**ΔР**), м2	$\Delta P = 3{,}5 \cdot M_t \cdot \sqrt{P_{док}} = 3{,}5 \cdot 0{,}10 \cdot \sqrt{22} = 2$
7.	Предельный минимальный и максимальный размеры земельного участка (**Рмин и Рмакс), м²**	—
8.	Кадастровый или иной государственный учетный номер (инвентарный) объекта недвижимости, расположенного на образуемом земельном участке	—
9.	Кадастровые номера исходных земельных участков	40:26:000043:33
9.1.	Кадастровый номер входящего в состав земельного участка, представляющего собой единое землепользование (номер контура многоконтурного земельного участка), преобразование которого осуществляется	—
9.2.	Кадастровые номера земельных участков, исключаемых из состава измененного (исходного) земельного участка, представляющего собой единое землепользование	—
9.3.	Кадастровый или иной государственный учетный номер (инвентарный) объекта недвижимости, расположенного на измененном земельном участке	—
10.	Условный номер земельного участка	—
11	Учетный номер проекта межевания территории	—
12	Дополнительные сведения об образовании земельного участка	—
13	Сведения о земельных участках (землях общего пользования, территории общего пользования), посредством которых обеспечивается доступ	40:26:000043:33
14.	Иные сведения	—

4. Пояснения к сведениям об образуемом земельном участке **40:26:000043:33:ЗУ208** **:**

обозначение земельного участка

1.	

1. Сведения о характерных точках границ образуемого земельного участка **40:26:000043:33:ЗУ209** **:**

обозначение земельного участка

КАРТА-ПЛАН ТЕРРИТОРИИ

Сведения об образуемых земельных участках

Система координат МСК-40

Зона № 1

Обозначение характерных точек границ	Координаты, м		Метод определения координат	Формулы, примененные для расчета средней квадратической погрешности определения координат характерных точек границ (M_t), с подставленными в такие формулы значениями и итоговые (вычисленные) значения M_t, м	Описание закрепления точки
	X	Y			
1	2	3	4	5	6
н433У	437163,31	1297910,72	Метод спутниковых геодезических измерений (определений)	$M_t = \sqrt{m_0^2 + m_1^2}$	—
н429У	437166,47	1297912,42	Метод спутниковых геодезических измерений (определений)	$M_t = \sqrt{m_0^2 + m_1^2}$	—
н431У	437163,60	1297917,89	Метод спутниковых геодезических измерений (определений)	$M_t = \sqrt{m_0^2 + m_1^2}$	—
н434У	437160,33	1297916,17	Метод спутниковых геодезических измерений (определений)	$M_t = \sqrt{m_0^2 + m_1^2}$	—
н433У	437163,31	1297910,72	Метод спутниковых геодезических измерений (определений)	$M_t = \sqrt{m_0^2 + m_1^2}$	—

2. Сведения о частях границ образуемого земельного участка **40:26:000043:33:ЗУ209** :

обозначение земельного участка

Обозначение части границ		Горизонтальное проложение (S), м	Описание прохождения части границ	Сведения о согласовании местоположения границ (согласовано/спорное)
от т.	до т.			
1	2	3	4	5
н433У	н429У	3,59	—	—
н429У	н431У	6,18	—	—
н431У	н434У	3,69	—	—
н434У	н433У	6,21	—	—

3. Сведения о характеристиках образуемого земельного участка **40:26:000043:33:ЗУ209** :

обозначение земельного участка

№ п/п	Наименование характеристик земельного участка	Значение характеристики
1	2	3
1.	Адрес земельного участка	—
1.1.	Сведения о местоположении земельного участка (при отсутствии адреса) в структурированном в соответствии с федеральной информационной адресной системой виде	Калужская обл., г. Калуга

КАРТА-ПЛАН ТЕРРИТОРИИ

Сведения об образуемых земельных участках

1	2	3
1.2.	Дополнительные сведения о местоположении земельного участка	—
2	Категория земель	Земли населенных пунктов
3	Вид (виды) разрешенного использования	Хранение автотранспорта
3.1.	Дополнительные сведения об использовании земельного участка	—
4.	Реестровый номер границ территориальной зоны или в случае отсутствия такого реестрового номера ее индивидуальное обозначение (вид, тип, номер, индекс)	—
5.	Площадь земельного участка ± величина предельной погрешности определения (вычисления) площади (**Р ± ΔР**), **м²**	23±2
6.	Формула, примененная для вычисления предельной погрешности определения площади земельного участка, с подставленными значениями и итоговые (вычисленные) значения (**ΔР**), м2	$\Delta P = 3{,}5 \cdot M_t \cdot \sqrt{P_{док}} = 3{,}5 \cdot 0{,}10 \cdot \sqrt{23} = 2$
7.	Предельный минимальный и максимальный размеры земельного участка (**Рмин и Рмакс), м²**	—
8.	Кадастровый или иной государственный учетный номер (инвентарный) объекта недвижимости, расположенного на образуемом земельном участке	—
9.	Кадастровые номера исходных земельных участков	40:26:000043:33
9.1.	Кадастровый номер входящего в состав земельного участка, представляющего собой единое землепользование (номер контура многоконтурного земельного участка), преобразование которого осуществляется	—
9.2.	Кадастровые номера земельных участков, исключаемых из состава измененного (исходного) земельного участка, представляющего собой единое землепользование	—
9.3.	Кадастровый или иной государственный учетный номер (инвентарный) объекта недвижимости, расположенного на измененном земельном участке	—
10.	Условный номер земельного участка	—
11	Учетный номер проекта межевания территории	—
12	Дополнительные сведения об образовании земельного участка	—
13	Сведения о земельных участках (землях общего пользования, территории общего пользования), посредством которых обеспечивается доступ	40:26:000043:33
14.	Иные сведения	—

4. Пояснения к сведениям об образуемом земельном участке **40:26:000043:33:ЗУ209** **:**

обозначение земельного участка

1.	

1. Сведения о характерных точках границ образуемого земельного участка **40:26:000043:33:ЗУ210** **:**

обозначение земельного участка

КАРТА-ПЛАН ТЕРРИТОРИИ

Сведения об образуемых земельных участках

Система координат МСК-40

Зона № 1

Обозначение характерных точек границ	Координаты, м		Метод определения координат	Формулы, примененные для расчета средней квадратической погрешности определения координат характерных точек границ (M_t), с подставленными в такие формулы значениями и итоговые (вычисленные) значения M_t, м	Описание закрепления точки
	X	Y			
1	2	3	4	5	6
н430У	437163,74	1297917,97	Метод спутниковых геодезических измерений (определений)	$M_t = \sqrt{m_0^2 + m_1^2}$	—
н432У	437160,79	1297923,58	Метод спутниковых геодезических измерений (определений)	$M_t = \sqrt{m_0^2 + m_1^2}$	—
н435У	437157,33	1297921,70	Метод спутниковых геодезических измерений (определений)	$M_t = \sqrt{m_0^2 + m_1^2}$	—
н434У	437160,33	1297916,17	Метод спутниковых геодезических измерений (определений)	$M_t = \sqrt{m_0^2 + m_1^2}$	—
н431У	437163,60	1297917,89	Метод спутниковых геодезических измерений (определений)	$M_t = \sqrt{m_0^2 + m_1^2}$	—
н430У	437163,74	1297917,97	Метод спутниковых геодезических измерений (определений)	$M_t = \sqrt{m_0^2 + m_1^2}$	—

2. Сведения о частях границ образуемого земельного участка **40:26:000043:33:ЗУ210** :

обозначение земельного участка

Обозначение части границ		Горизонтальное проложение (S), м	Описание прохождения части границ	Сведения о согласовании местоположения границ (согласовано/спорное)
от т.	до т.			
1	2	3	4	5
н430У	н432У	6,34	—	—
н432У	н435У	3,94	—	—
н435У	н434У	6,29	—	—
н434У	н431У	3,69	—	—
н431У	н430У	0,16	—	—

3. Сведения о характеристиках образуемого земельного участка **40:26:000043:33:ЗУ210** :

обозначение земельного участка

№ п/п	Наименование характеристик земельного участка	Значение характеристики
1	2	3

КАРТА-ПЛАН ТЕРРИТОРИИ

Сведения об образуемых земельных участках

1	2	3
1.	Адрес земельного участка	—
1.1.	Сведения о местоположении земельного участка (при отсутствии адреса) в структурированном в соответствии с федеральной информационной адресной системой виде	Калужская обл., г. Калуга
1.2.	Дополнительные сведения о местоположении земельного участка	—
2	Категория земель	Земли населенных пунктов
3	Вид (виды) разрешенного использования	Хранение автотранспорта
3.1.	Дополнительные сведения об использовании земельного участка	—
4.	Реестровый номер границ территориальной зоны или в случае отсутствия такого реестрового номера ее индивидуальное обозначение (вид, тип, номер, индекс)	—
5.	Площадь земельного участка ± величина предельной погрешности определения (вычисления) площади (**Р ± ΔР**), **м²**	25±2
6.	Формула, примененная для вычисления предельной погрешности определения площади земельного участка, с подставленными значениями и итоговые (вычисленные) значения (**ΔР**), м2	$\Delta P = 3{,}5 \cdot M_t \cdot \sqrt{P_{док}} = 3{,}5 \cdot 0{,}10 \cdot \sqrt{25} = 2$
7.	Предельный минимальный и максимальный размеры земельного участка (**Рмин и Рмакс), м²**	—
8.	Кадастровый или иной государственный учетный номер (инвентарный) объекта недвижимости, расположенного на образуемом земельном участке	—
9.	Кадастровые номера исходных земельных участков	40:26:000043:33
9.1.	Кадастровый номер входящего в состав земельного участка, представляющего собой единое землепользование (номер контура многоконтурного земельного участка), преобразование которого осуществляется	—
9.2.	Кадастровые номера земельных участков, исключаемых из состава измененного (исходного) земельного участка, представляющего собой единое землепользование	—
9.3.	Кадастровый или иной государственный учетный номер (инвентарный) объекта недвижимости, расположенного на измененном земельном участке	—
10.	Условный номер земельного участка	—
11	Учетный номер проекта межевания территории	—
12	Дополнительные сведения об образовании земельного участка	—
13	Сведения о земельных участках (землях общего пользования, территории общего пользования), посредством которых обеспечивается доступ	40:26:000043:33
14.	Иные сведения	—

4. Пояснения к сведениям об образуемом земельном участке **40:26:000043:33:ЗУ210** **:**

обозначение земельного участка

1.	

1. Сведения о характерных точках границ образуемого земельного участка **40:26:000043:33:ЗУ211** **:**

обозначение земельного участка

КАРТА-ПЛАН ТЕРРИТОРИИ

Сведения об образуемых земельных участках

Система координат МСК-40

Зона № 1

Обозначение характерных точек границ	Координаты, м		Метод определения координат	Формулы, примененные для расчета средней квадратической погрешности определения координат характерных точек границ (M_t), с подставленными в такие формулы значениями и итоговые (вычисленные) значения M_t, м	Описание закрепления точки
	X	Y			
1	2	3	4	5	6
н436У	437160,14	1297908,99	Метод спутниковых геодезических измерений (определений)	$M_t = \sqrt{m_0^2 + m_1^2}$	—
н437У	437163,31	1297910,72	Метод спутниковых геодезических измерений (определений)	$M_t = \sqrt{m_0^2 + m_1^2}$	—
н434У	437160,33	1297916,17	Метод спутниковых геодезических измерений (определений)	$M_t = \sqrt{m_0^2 + m_1^2}$	—
н438У	437157,16	1297914,45	Метод спутниковых геодезических измерений (определений)	$M_t = \sqrt{m_0^2 + m_1^2}$	—
н436У	437160,14	1297908,99	Метод спутниковых геодезических измерений (определений)	$M_t = \sqrt{m_0^2 + m_1^2}$	—

2. Сведения о частях границ образуемого земельного участка **40:26:000043:33:ЗУ211** :

обозначение земельного участка

Обозначение части границ		Горизонтальное проложение (S), м	Описание прохождения части границ	Сведения о согласовании местоположения границ (согласовано/спорное)
от т.	до т.			
1	2	3	4	5
н436У	н437У	3,61	—	—
н437У	н434У	6,21	—	—
н434У	н438У	3,61	—	—
н438У	н436У	6,22	—	—

3. Сведения о характеристиках образуемого земельного участка **40:26:000043:33:ЗУ211** :

обозначение земельного участка

№ п/п	Наименование характеристик земельного участка	Значение характеристики
1	2	3
1.	Адрес земельного участка	—
1.1.	Сведения о местоположении земельного участка (при отсутствии адреса) в структурированном в соответствии с федеральной информационной адресной системой виде	Калужская обл., г. Калуга

КАРТА-ПЛАН ТЕРРИТОРИИ

Сведения об образуемых земельных участках

1	2	3
1.2.	Дополнительные сведения о местоположении земельного участка	—
2	Категория земель	Земли населенных пунктов
3	Вид (виды) разрешенного использования	Хранение автотранспорта
3.1.	Дополнительные сведения об использовании земельного участка	—
4.	Реестровый номер границ территориальной зоны или в случае отсутствия такого реестрового номера ее индивидуальное обозначение (вид, тип, номер, индекс)	—
5.	Площадь земельного участка ± величина предельной погрешности определения (вычисления) площади (**Р ± ΔР**), **м²**	22±2
6.	Формула, примененная для вычисления предельной погрешности определения площади земельного участка, с подставленными значениями и итоговые (вычисленные) значения (**ΔР**), м2	$\Delta P = 3{,}5 \cdot M_t \cdot \sqrt{P_{док}} = 3{,}5 \cdot 0{,}10 \cdot \sqrt{22} = 2$
7.	Предельный минимальный и максимальный размеры земельного участка (**Рмин и Рмакс), м²**	—
8.	Кадастровый или иной государственный учетный номер (инвентарный) объекта недвижимости, расположенного на образуемом земельном участке	—
9.	Кадастровые номера исходных земельных участков	40:26:000043:33
9.1.	Кадастровый номер входящего в состав земельного участка, представляющего собой единое землепользование (номер контура многоконтурного земельного участка), преобразование которого осуществляется	—
9.2.	Кадастровые номера земельных участков, исключаемых из состава измененного (исходного) земельного участка, представляющего собой единое землепользование	—
9.3.	Кадастровый или иной государственный учетный номер (инвентарный) объекта недвижимости, расположенного на измененном земельном участке	—
10.	Условный номер земельного участка	—
11	Учетный номер проекта межевания территории	—
12	Дополнительные сведения об образовании земельного участка	—
13	Сведения о земельных участках (землях общего пользования, территории общего пользования), посредством которых обеспечивается доступ	40:26:000043:33
14.	Иные сведения	—

4. Пояснения к сведениям об образуемом земельном участке **40:26:000043:33:ЗУ211** **:**

обозначение земельного участка

1.	

1. Сведения о характерных точках границ образуемого земельного участка **40:26:000043:33:ЗУ212** **:**

обозначение земельного участка

КАРТА-ПЛАН ТЕРРИТОРИИ

Сведения об образуемых земельных участках

Система координат МСК-40

Зона № 1

Обозначение характерных точек границ	Координаты, м		Метод определения координат	Формулы, примененные для расчета средней квадратической погрешности определения координат характерных точек границ (M_t), с подставленными в такие формулы значениями и итоговые (вычисленные) значения M_t, м	Описание закрепления точки
	X	Y			
1	2	3	4	5	6
н439У	437157,07	1297907,24	Метод спутниковых геодезических измерений (определений)	$M_t = \sqrt{m_0^2 + m_1^2}$	—
н436У	437160,14	1297908,99	Метод спутниковых геодезических измерений (определений)	$M_t = \sqrt{m_0^2 + m_1^2}$	—
н438У	437157,16	1297914,45	Метод спутниковых геодезических измерений (определений)	$M_t = \sqrt{m_0^2 + m_1^2}$	—
н440У	437153,98	1297912,71	Метод спутниковых геодезических измерений (определений)	$M_t = \sqrt{m_0^2 + m_1^2}$	—
н441У	437154,06	1297912,57	Метод спутниковых геодезических измерений (определений)	$M_t = \sqrt{m_0^2 + m_1^2}$	—
н439У	437157,07	1297907,24	Метод спутниковых геодезических измерений (определений)	$M_t = \sqrt{m_0^2 + m_1^2}$	—

2. Сведения о частях границ образуемого земельного участка **40:26:000043:33:ЗУ212** :

обозначение земельного участка

Обозначение части границ		Горизонтальное проложение (S), м	Описание прохождения части границ	Сведения о согласовании местоположения границ (согласовано/спорное)
от т.	до т.			
1	2	3	4	5
н439У	н436У	3,53	—	—
н436У	н438У	6,22	—	—
н438У	н440У	3,62	—	—
н440У	н441У	0,16	—	—
н441У	н439У	6,12	—	—

3. Сведения о характеристиках образуемого земельного участка **40:26:000043:33:ЗУ212** :

обозначение земельного участка

№ п/п	Наименование характеристик земельного участка	Значение характеристики
1	2	3

КАРТА-ПЛАН ТЕРРИТОРИИ

Сведения об образуемых земельных участках

1	2	3
1.	Адрес земельного участка	—
1.1.	Сведения о местоположении земельного участка (при отсутствии адреса) в структурированном в соответствии с федеральной информационной адресной системой виде	Калужская обл., г. Калуга
1.2.	Дополнительные сведения о местоположении земельного участка	—
2	Категория земель	Земли населенных пунктов
3	Вид (виды) разрешенного использования	Хранение автотранспорта
3.1.	Дополнительные сведения об использовании земельного участка	—
4.	Реестровый номер границ территориальной зоны или в случае отсутствия такого реестрового номера ее индивидуальное обозначение (вид, тип, номер, индекс)	—
5.	Площадь земельного участка ± величина предельной погрешности определения (вычисления) площади (**Р ± ΔР**), **м²**	22±2
6.	Формула, примененная для вычисления предельной погрешности определения площади земельного участка, с подставленными значениями и итоговые (вычисленные) значения (**ΔР**), м2	$\Delta P = 3{,}5 \cdot M_t \cdot \sqrt{P_{док}} = 3{,}5 \cdot 0{,}10 \cdot \sqrt{22} = 2$
7.	Предельный минимальный и максимальный размеры земельного участка (**Рмин и Рмакс), м²**	—
8.	Кадастровый или иной государственный учетный номер (инвентарный) объекта недвижимости, расположенного на образуемом земельном участке	—
9.	Кадастровые номера исходных земельных участков	40:26:000043:33
9.1.	Кадастровый номер входящего в состав земельного участка, представляющего собой единое землепользование (номер контура многоконтурного земельного участка), преобразование которого осуществляется	—
9.2.	Кадастровые номера земельных участков, исключаемых из состава измененного (исходного) земельного участка, представляющего собой единое землепользование	—
9.3.	Кадастровый или иной государственный учетный номер (инвентарный) объекта недвижимости, расположенного на измененном земельном участке	—
10.	Условный номер земельного участка	—
11	Учетный номер проекта межевания территории	—
12	Дополнительные сведения об образовании земельного участка	—
13	Сведения о земельных участках (землях общего пользования, территории общего пользования), посредством которых обеспечивается доступ	40:26:000043:33
14.	Иные сведения	—

4. Пояснения к сведениям об образуемом земельном участке **40:26:000043:33:ЗУ212** **:**

обозначение земельного участка

1.	

1. Сведения о характерных точках границ образуемого земельного участка **40:26:000043:33:ЗУ213** **:**

обозначение земельного участка

КАРТА-ПЛАН ТЕРРИТОРИИ

Сведения об образуемых земельных участках

Зона № 1

Система координат МСК-40

Обозначение характерных точек границ	Координаты, м		Метод определения координат	Формулы, примененные для расчета средней квадратической погрешности определения координат характерных точек границ (M_t), с подставленными в такие формулы значениями и итоговые (вычисленные) значения M_t, м	Описание закрепления точки
	X	Y			
1	2	3	4	5	6
н434У	437160,33	1297916,17	Метод спутниковых геодезических измерений (определений)	$M_t = \sqrt{m_0^2 + m_1^2}$	—
н435У	437157,33	1297921,70	Метод спутниковых геодезических измерений (определений)	$M_t = \sqrt{m_0^2 + m_1^2}$	—
н442У	437154,20	1297919,96	Метод спутниковых геодезических измерений (определений)	$M_t = \sqrt{m_0^2 + m_1^2}$	—
н438У	437157,16	1297914,45	Метод спутниковых геодезических измерений (определений)	$M_t = \sqrt{m_0^2 + m_1^2}$	—
н434У	437160,33	1297916,17	Метод спутниковых геодезических измерений (определений)	$M_t = \sqrt{m_0^2 + m_1^2}$	—

2. Сведения о частях границ образуемого земельного участка **40:26:000043:33:ЗУ213** :

обозначение земельного участка

Обозначение части границ		Горизонтальное проложение (S), м	Описание прохождения части границ	Сведения о согласовании местоположения границ (согласовано/спорное)
от т.	до т.			
1	2	3	4	5
н434У	н435У	6,29	—	—
н435У	н442У	3,58	—	—
н442У	н438У	6,25	—	—
н438У	н434У	3,61	—	—

3. Сведения о характеристиках образуемого земельного участка **40:26:000043:33:ЗУ213** :

обозначение земельного участка

№ п/п	Наименование характеристик земельного участка	Значение характеристики
1	2	3
1.	Адрес земельного участка	—
1.1.	Сведения о местоположении земельного участка (при отсутствии адреса) в структурированном в соответствии с федеральной информационной адресной системой виде	Калужская обл., г. Калуга

КАРТА-ПЛАН ТЕРРИТОРИИ

Сведения об образуемых земельных участках

1	2	3
1.2.	Дополнительные сведения о местоположении земельного участка	—
2	Категория земель	Земли населенных пунктов
3	Вид (виды) разрешенного использования	Хранение автотранспорта
3.1.	Дополнительные сведения об использовании земельного участка	—
4.	Реестровый номер границ территориальной зоны или в случае отсутствия такого реестрового номера ее индивидуальное обозначение (вид, тип, номер, индекс)	—
5.	Площадь земельного участка ± величина предельной погрешности определения (вычисления) площади (**Р ± ΔР**), **м²**	23±2
6.	Формула, примененная для вычисления предельной погрешности определения площади земельного участка, с подставленными значениями и итоговые (вычисленные) значения (**ΔР**), м2	$\Delta P = 3{,}5 \cdot M_t \cdot \sqrt{P_{док}} = 3{,}5 \cdot 0{,}10 \cdot \sqrt{23} = 2$
7.	Предельный минимальный и максимальный размеры земельного участка (**Рмин и Рмакс), м²**	—
8.	Кадастровый или иной государственный учетный номер (инвентарный) объекта недвижимости, расположенного на образуемом земельном участке	—
9.	Кадастровые номера исходных земельных участков	40:26:000043:33
9.1.	Кадастровый номер входящего в состав земельного участка, представляющего собой единое землепользование (номер контура многоконтурного земельного участка), преобразование которого осуществляется	—
9.2.	Кадастровые номера земельных участков, исключаемых из состава измененного (исходного) земельного участка, представляющего собой единое землепользование	—
9.3.	Кадастровый или иной государственный учетный номер (инвентарный) объекта недвижимости, расположенного на измененном земельном участке	—
10.	Условный номер земельного участка	—
11	Учетный номер проекта межевания территории	—
12	Дополнительные сведения об образовании земельного участка	—
13	Сведения о земельных участках (землях общего пользования, территории общего пользования), посредством которых обеспечивается доступ	40:26:000043:33
14.	Иные сведения	—

4. Пояснения к сведениям об образуемом земельном участке **40:26:000043:33:ЗУ213** **:**

обозначение земельного участка

1.	

1. Сведения о характерных точках границ образуемого земельного участка **40:26:000043:33:ЗУ214** **:**

обозначение земельного участка

КАРТА-ПЛАН ТЕРРИТОРИИ

Сведения об образуемых земельных участках

Система координат МСК-40

Зона № 1

Обозначение характерных точек границ	Координаты, м		Метод определения координат	Формулы, примененные для расчета средней квадратической погрешности определения координат характерных точек границ (M_t), с подставленными в такие формулы значениями и итоговые (вычисленные) значения M_t, м	Описание закрепления точки
	X	Y			
1	2	3	4	5	6
н443У	437154,05	1297905,48	Метод спутниковых геодезических измерений (определений)	$M_t = \sqrt{m_0^2 + m_1^2}$	—
н439У	437157,07	1297907,24	Метод спутниковых геодезических измерений (определений)	$M_t = \sqrt{m_0^2 + m_1^2}$	—
н441У	437154,06	1297912,57	Метод спутниковых геодезических измерений (определений)	$M_t = \sqrt{m_0^2 + m_1^2}$	—
н444У	437151,28	1297911,00	Метод спутниковых геодезических измерений (определений)	$M_t = \sqrt{m_0^2 + m_1^2}$	—
н445У	437150,96	1297910,84	Метод спутниковых геодезических измерений (определений)	$M_t = \sqrt{m_0^2 + m_1^2}$	—
н443У	437154,05	1297905,48	Метод спутниковых геодезических измерений (определений)	$M_t = \sqrt{m_0^2 + m_1^2}$	—

2. Сведения о частях границ образуемого земельного участка **40:26:000043:33:ЗУ214** :

обозначение земельного участка

Обозначение части границ		Горизонтальное проложение (S), м	Описание прохождения части границ	Сведения о согласовании местоположения границ (согласовано/спорное)
от т.	до т.			
1	2	3	4	5
н443У	н439У	3,50	—	—
н439У	н441У	6,12	—	—
н441У	н444У	3,19	—	—
н444У	н445У	0,36	—	—
н445У	н443У	6,19	—	—

3. Сведения о характеристиках образуемого земельного участка **40:26:000043:33:ЗУ214** :

обозначение земельного участка

№ п/п	Наименование характеристик земельного участка	Значение характеристики
1	2	3

КАРТА-ПЛАН ТЕРРИТОРИИ

Сведения об образуемых земельных участках

1	2	3
1.	Адрес земельного участка	—
1.1.	Сведения о местоположении земельного участка (при отсутствии адреса) в структурированном в соответствии с федеральной информационной адресной системой виде	Калужская обл., г. Калуга
1.2.	Дополнительные сведения о местоположении земельного участка	—
2	Категория земель	Земли населенных пунктов
3	Вид (виды) разрешенного использования	Хранение автотранспорта
3.1.	Дополнительные сведения об использовании земельного участка	—
4.	Реестровый номер границ территориальной зоны или в случае отсутствия такого реестрового номера ее индивидуальное обозначение (вид, тип, номер, индекс)	—
5.	Площадь земельного участка ± величина предельной погрешности определения (вычисления) площади (**Р ± ΔР**), **м²**	22±2
6.	Формула, примененная для вычисления предельной погрешности определения площади земельного участка, с подставленными значениями и итоговые (вычисленные) значения (**ΔР**), м2	$\Delta P = 3{,}5 \cdot M_t \cdot \sqrt{P_{док}} = 3{,}5 \cdot 0{,}10 \cdot \sqrt{22} = 2$
7.	Предельный минимальный и максимальный размеры земельного участка (**Рмин и Рмакс), м²**	—
8.	Кадастровый или иной государственный учетный номер (инвентарный) объекта недвижимости, расположенного на образуемом земельном участке	—
9.	Кадастровые номера исходных земельных участков	40:26:000043:33
9.1.	Кадастровый номер входящего в состав земельного участка, представляющего собой единое землепользование (номер контура многоконтурного земельного участка), преобразование которого осуществляется	—
9.2.	Кадастровые номера земельных участков, исключаемых из состава измененного (исходного) земельного участка, представляющего собой единое землепользование	—
9.3.	Кадастровый или иной государственный учетный номер (инвентарный) объекта недвижимости, расположенного на измененном земельном участке	—
10.	Условный номер земельного участка	—
11	Учетный номер проекта межевания территории	—
12	Дополнительные сведения об образовании земельного участка	—
13	Сведения о земельных участках (землях общего пользования, территории общего пользования), посредством которых обеспечивается доступ	40:26:000043:33
14.	Иные сведения	—

4. Пояснения к сведениям об образуемом земельном участке **40:26:000043:33:ЗУ214** **:**

обозначение земельного участка

1.	

1. Сведения о характерных точках границ образуемого земельного участка **40:26:000043:33:ЗУ215** **:**

обозначение земельного участка

КАРТА-ПЛАН ТЕРРИТОРИИ

Сведения об образуемых земельных участках

Система координат МСК-40

Зона № 1

Обозначение характерных точек границ	Координаты, м		Метод определения координат	Формулы, примененные для расчета средней квадратической погрешности определения координат характерных точек границ (M_t), с подставленными в такие формулы значениями и итоговые (вычисленные) значения M_t, м	Описание закрепления точки
	X	Y			
1	2	3	4	5	6
н440У	437153,98	1297912,71	Метод спутниковых геодезических измерений (определений)	$M_t = \sqrt{m_0^2 + m_1^2}$	—
н438У	437157,16	1297914,45	Метод спутниковых геодезических измерений (определений)	$M_t = \sqrt{m_0^2 + m_1^2}$	—
н442У	437154,20	1297919,96	Метод спутниковых геодезических измерений (определений)	$M_t = \sqrt{m_0^2 + m_1^2}$	—
н446У	437151,02	1297918,20	Метод спутниковых геодезических измерений (определений)	$M_t = \sqrt{m_0^2 + m_1^2}$	—
н440У	437153,98	1297912,71	Метод спутниковых геодезических измерений (определений)	$M_t = \sqrt{m_0^2 + m_1^2}$	—

2. Сведения о частях границ образуемого земельного участка **40:26:000043:33:ЗУ215** :

обозначение земельного участка

Обозначение части границ		Горизонтальное проложение (S), м	Описание прохождения части границ	Сведения о согласовании местоположения границ (согласовано/спорное)
от т.	до т.			
1	2	3	4	5
н440У	н438У	3,62	—	—
н438У	н442У	6,25	—	—
н442У	н446У	3,63	—	—
н446У	н440У	6,24	—	—

3. Сведения о характеристиках образуемого земельного участка **40:26:000043:33:ЗУ215** :

обозначение земельного участка

№ п/п	Наименование характеристик земельного участка	Значение характеристики
1	2	3
1.	Адрес земельного участка	—
1.1.	Сведения о местоположении земельного участка (при отсутствии адреса) в структурированном в соответствии с федеральной информационной адресной системой виде	Калужская обл., г. Калуга

КАРТА-ПЛАН ТЕРРИТОРИИ

Сведения об образуемых земельных участках

1	2	3
1.2.	Дополнительные сведения о местоположении земельного участка	—
2	Категория земель	Земли населенных пунктов
3	Вид (виды) разрешенного использования	Хранение автотранспорта
3.1.	Дополнительные сведения об использовании земельного участка	—
4.	Реестровый номер границ территориальной зоны или в случае отсутствия такого реестрового номера ее индивидуальное обозначение (вид, тип, номер, индекс)	—
5.	Площадь земельного участка ± величина предельной погрешности определения (вычисления) площади (**Р ± ΔР**), **м²**	23±2
6.	Формула, примененная для вычисления предельной погрешности определения площади земельного участка, с подставленными значениями и итоговые (вычисленные) значения (**ΔР**), м2	$\Delta P = 3{,}5 \cdot M_t \cdot \sqrt{P_{док}} = 3{,}5 \cdot 0{,}10 \cdot \sqrt{23} = 2$
7.	Предельный минимальный и максимальный размеры земельного участка (**Рмин и Рмакс), м²**	—
8.	Кадастровый или иной государственный учетный номер (инвентарный) объекта недвижимости, расположенного на образуемом земельном участке	—
9.	Кадастровые номера исходных земельных участков	40:26:000043:33
9.1.	Кадастровый номер входящего в состав земельного участка, представляющего собой единое землепользование (номер контура многоконтурного земельного участка), преобразование которого осуществляется	—
9.2.	Кадастровые номера земельных участков, исключаемых из состава измененного (исходного) земельного участка, представляющего собой единое землепользование	—
9.3.	Кадастровый или иной государственный учетный номер (инвентарный) объекта недвижимости, расположенного на измененном земельном участке	—
10.	Условный номер земельного участка	—
11	Учетный номер проекта межевания территории	—
12	Дополнительные сведения об образовании земельного участка	—
13	Сведения о земельных участках (землях общего пользования, территории общего пользования), посредством которых обеспечивается доступ	40:26:000043:33
14.	Иные сведения	—

4. Пояснения к сведениям об образуемом земельном участке **40:26:000043:33:ЗУ215** **:**

обозначение земельного участка

1.	

1. Сведения о характерных точках границ образуемого земельного участка **40:26:000043:33:ЗУ216** **:**

обозначение земельного участка

КАРТА-ПЛАН ТЕРРИТОРИИ

Сведения об образуемых земельных участках

Зона № 1

Система координат МСК-40

Обозначение характерных точек границ	Координаты, м		Метод определения координат	Формулы, примененные для расчета средней квадратической погрешности определения координат характерных точек границ (M_t), с подставленными в такие формулы значениями и итоговые (вычисленные) значения M_t, м	Описание закрепления точки
	X	Y			
1	2	3	4	5	6
н447У	437151,12	1297903,75	Метод спутниковых геодезических измерений (определений)	$M_t = \sqrt{m_0^2 + m_1^2}$	—
н443У	437154,05	1297905,48	Метод спутниковых геодезических измерений (определений)	$M_t = \sqrt{m_0^2 + m_1^2}$	—
н445У	437150,96	1297910,84	Метод спутниковых геодезических измерений (определений)	$M_t = \sqrt{m_0^2 + m_1^2}$	—
н448У	437148,20	1297909,40	Метод спутниковых геодезических измерений (определений)	$M_t = \sqrt{m_0^2 + m_1^2}$	—
н449У	437148,03	1297909,31	Метод спутниковых геодезических измерений (определений)	$M_t = \sqrt{m_0^2 + m_1^2}$	—
н447У	437151,12	1297903,75	Метод спутниковых геодезических измерений (определений)	$M_t = \sqrt{m_0^2 + m_1^2}$	—

2. Сведения о частях границ образуемого земельного участка **40:26:000043:33:ЗУ216** :

обозначение земельного участка

Обозначение части границ		Горизонтальное проложение (S), м	Описание прохождения части границ	Сведения о согласовании местоположения границ (согласовано/спорное)
от т.	до т.			
1	2	3	4	5
н447У	н443У	3,40	—	—
н443У	н445У	6,19	—	—
н445У	н448У	3,11	—	—
н448У	н449У	0,19	—	—
н449У	н447У	6,36	—	—

3. Сведения о характеристиках образуемого земельного участка **40:26:000043:33:ЗУ216** :

обозначение земельного участка

№ п/п	Наименование характеристик земельного участка	Значение характеристики
1	2	3

КАРТА-ПЛАН ТЕРРИТОРИИ

Сведения об образуемых земельных участках

1	2	3
1.	Адрес земельного участка	—
1.1.	Сведения о местоположении земельного участка (при отсутствии адреса) в структурированном в соответствии с федеральной информационной адресной системой виде	Калужская обл., г. Калуга
1.2.	Дополнительные сведения о местоположении земельного участка	—
2	Категория земель	Земли населенных пунктов
3	Вид (виды) разрешенного использования	Хранение автотранспорта
3.1.	Дополнительные сведения об использовании земельного участка	—
4.	Реестровый номер границ территориальной зоны или в случае отсутствия такого реестрового номера ее индивидуальное обозначение (вид, тип, номер, индекс)	—
5.	Площадь земельного участка ± величина предельной погрешности определения (вычисления) площади (**Р ± ΔР**), **м²**	21±2
6.	Формула, примененная для вычисления предельной погрешности определения площади земельного участка, с подставленными значениями и итоговые (вычисленные) значения (**ΔР**), м2	$\Delta P = 3{,}5 \cdot M_t \cdot \sqrt{P_{док}} = 3{,}5 \cdot 0{,}10 \cdot \sqrt{21} = 2$
7.	Предельный минимальный и максимальный размеры земельного участка (**Рмин и Рмакс), м²**	—
8.	Кадастровый или иной государственный учетный номер (инвентарный) объекта недвижимости, расположенного на образуемом земельном участке	—
9.	Кадастровые номера исходных земельных участков	40:26:000043:33
9.1.	Кадастровый номер входящего в состав земельного участка, представляющего собой единое землепользование (номер контура многоконтурного земельного участка), преобразование которого осуществляется	—
9.2.	Кадастровые номера земельных участков, исключаемых из состава измененного (исходного) земельного участка, представляющего собой единое землепользование	—
9.3.	Кадастровый или иной государственный учетный номер (инвентарный) объекта недвижимости, расположенного на измененном земельном участке	—
10.	Условный номер земельного участка	—
11	Учетный номер проекта межевания территории	—
12	Дополнительные сведения об образовании земельного участка	—
13	Сведения о земельных участках (землях общего пользования, территории общего пользования), посредством которых обеспечивается доступ	40:26:000043:33
14.	Иные сведения	—

4. Пояснения к сведениям об образуемом земельном участке **40:26:000043:33:ЗУ216** **:**

обозначение земельного участка

1.	

1. Сведения о характерных точках границ образуемого земельного участка **40:26:000043:33:ЗУ217** **:**

обозначение земельного участка

КАРТА-ПЛАН ТЕРРИТОРИИ

Сведения об образуемых земельных участках

Система координат МСК-40

Зона № 1

Обозначение характерных точек границ	Координаты, м		Метод определения координат	Формулы, примененные для расчета средней квадратической погрешности определения координат характерных точек границ (M_t), с подставленными в такие формулы значениями и итоговые (вычисленные) значения M_t, м	Описание закрепления точки
	X	Y			
1	2	3	4	5	6
н444У	437151,28	1297911,00	Метод спутниковых геодезических измерений (определений)	$M_t = \sqrt{m_0^2 + m_1^2}$	—
н441У	437154,06	1297912,57	Метод спутниковых геодезических измерений (определений)	$M_t = \sqrt{m_0^2 + m_1^2}$	—
н440У	437153,98	1297912,71	Метод спутниковых геодезических измерений (определений)	$M_t = \sqrt{m_0^2 + m_1^2}$	—
н446У	437151,02	1297918,20	Метод спутниковых геодезических измерений (определений)	$M_t = \sqrt{m_0^2 + m_1^2}$	—
н450У	437148,37	1297916,71	Метод спутниковых геодезических измерений (определений)	$M_t = \sqrt{m_0^2 + m_1^2}$	—
н444У	437151,28	1297911,00	Метод спутниковых геодезических измерений (определений)	$M_t = \sqrt{m_0^2 + m_1^2}$	—

2. Сведения о частях границ образуемого земельного участка **40:26:000043:33:ЗУ217** :

обозначение земельного участка

Обозначение части границ		Горизонтальное проложение (S), м	Описание прохождения части границ	Сведения о согласовании местоположения границ (согласовано/спорное)
от т.	до т.			
1	2	3	4	5
н444У	н441У	3,19	—	—
н441У	н440У	0,16	—	—
н440У	н446У	6,24	—	—
н446У	н450У	3,04	—	—
н450У	н444У	6,41	—	—

3. Сведения о характеристиках образуемого земельного участка **40:26:000043:33:ЗУ217** :

обозначение земельного участка

№ п/п	Наименование характеристик земельного участка	Значение характеристики
1	2	3

КАРТА-ПЛАН ТЕРРИТОРИИ

Сведения об образуемых земельных участках

1	2	3
1.	Адрес земельного участка	—
1.1.	Сведения о местоположении земельного участка (при отсутствии адреса) в структурированном в соответствии с федеральной информационной адресной системой виде	Калужская обл., г. Калуга
1.2.	Дополнительные сведения о местоположении земельного участка	—
2	Категория земель	Земли населенных пунктов
3	Вид (виды) разрешенного использования	Хранение автотранспорта
3.1.	Дополнительные сведения об использовании земельного участка	—
4.	Реестровый номер границ территориальной зоны или в случае отсутствия такого реестрового номера ее индивидуальное обозначение (вид, тип, номер, индекс)	—
5.	Площадь земельного участка ± величина предельной погрешности определения (вычисления) площади (**Р ± ΔР**), **м²**	20±2
6.	Формула, примененная для вычисления предельной погрешности определения площади земельного участка, с подставленными значениями и итоговые (вычисленные) значения (**ΔР**), м2	$\Delta P = 3{,}5 \cdot M_t \cdot \sqrt{P_{док}} = 3{,}5 \cdot 0{,}10 \cdot \sqrt{20} = 2$
7.	Предельный минимальный и максимальный размеры земельного участка (**Рмин и Рмакс), м²**	—
8.	Кадастровый или иной государственный учетный номер (инвентарный) объекта недвижимости, расположенного на образуемом земельном участке	—
9.	Кадастровые номера исходных земельных участков	40:26:000043:33
9.1.	Кадастровый номер входящего в состав земельного участка, представляющего собой единое землепользование (номер контура многоконтурного земельного участка), преобразование которого осуществляется	—
9.2.	Кадастровые номера земельных участков, исключаемых из состава измененного (исходного) земельного участка, представляющего собой единое землепользование	—
9.3.	Кадастровый или иной государственный учетный номер (инвентарный) объекта недвижимости, расположенного на измененном земельном участке	—
10.	Условный номер земельного участка	—
11	Учетный номер проекта межевания территории	—
12	Дополнительные сведения об образовании земельного участка	—
13	Сведения о земельных участках (землях общего пользования, территории общего пользования), посредством которых обеспечивается доступ	40:26:000043:33
14.	Иные сведения	—

4. Пояснения к сведениям об образуемом земельном участке **40:26:000043:33:ЗУ217** **:**

обозначение земельного участка

1.	

1. Сведения о характерных точках границ образуемого земельного участка **40:26:000043:33:ЗУ218** **:**

обозначение земельного участка

КАРТА-ПЛАН ТЕРРИТОРИИ

Сведения об образуемых земельных участках

Система координат МСК-40

Зона № 1

Обозначение характерных точек границ	Координаты, м		Метод определения координат	Формулы, примененные для расчета средней квадратической погрешности определения координат характерных точек границ (M_t), с подставленными в такие формулы значениями и итоговые (вычисленные) значения M_t, м	Описание закрепления точки
	X	Y			
1	2	3	4	5	6
н445У	437150,96	1297910,84	Метод спутниковых геодезических измерений (определений)	$M_t = \sqrt{m_0^2 + m_1^2}$	—
н444У	437151,28	1297911,00	Метод спутниковых геодезических измерений (определений)	$M_t = \sqrt{m_0^2 + m_1^2}$	—
н450У	437148,37	1297916,71	Метод спутниковых геодезических измерений (определений)	$M_t = \sqrt{m_0^2 + m_1^2}$	—
н451У	437145,28	1297914,99	Метод спутниковых геодезических измерений (определений)	$M_t = \sqrt{m_0^2 + m_1^2}$	—
н448У	437148,20	1297909,40	Метод спутниковых геодезических измерений (определений)	$M_t = \sqrt{m_0^2 + m_1^2}$	—
н445У	437150,96	1297910,84	Метод спутниковых геодезических измерений (определений)	$M_t = \sqrt{m_0^2 + m_1^2}$	—

2. Сведения о частях границ образуемого земельного участка **40:26:000043:33:ЗУ218** :

обозначение земельного участка

Обозначение части границ		Горизонтальное проложение (S), м	Описание прохождения части границ	Сведения о согласовании местоположения границ (согласовано/спорное)
от т.	до т.			
1	2	3	4	5
н445У	н444У	0,36	—	—
н444У	н450У	6,41	—	—
н450У	н451У	3,54	—	—
н451У	н448У	6,31	—	—
н448У	н445У	3,11	—	—

3. Сведения о характеристиках образуемого земельного участка **40:26:000043:33:ЗУ218** :

обозначение земельного участка

№ п/п	Наименование характеристик земельного участка	Значение характеристики
1	2	3

КАРТА-ПЛАН ТЕРРИТОРИИ

Сведения об образуемых земельных участках

1	2	3
1.	Адрес земельного участка	—
1.1.	Сведения о местоположении земельного участка (при отсутствии адреса) в структурированном в соответствии с федеральной информационной адресной системой виде	Калужская обл., г. Калуга
1.2.	Дополнительные сведения о местоположении земельного участка	—
2	Категория земель	Земли населенных пунктов
3	Вид (виды) разрешенного использования	Хранение автотранспорта
3.1.	Дополнительные сведения об использовании земельного участка	—
4.	Реестровый номер границ территориальной зоны или в случае отсутствия такого реестрового номера ее индивидуальное обозначение (вид, тип, номер, индекс)	—
5.	Площадь земельного участка ± величина предельной погрешности определения (вычисления) площади (**Р ± ΔР**), **м²**	22±2
6.	Формула, примененная для вычисления предельной погрешности определения площади земельного участка, с подставленными значениями и итоговые (вычисленные) значения (**ΔР**), м2	$\Delta P = 3{,}5 \cdot M_t \cdot \sqrt{P_{док}} = 3{,}5 \cdot 0{,}10 \cdot \sqrt{22} = 2$
7.	Предельный минимальный и максимальный размеры земельного участка (**Рмин и Рмакс), м²**	—
8.	Кадастровый или иной государственный учетный номер (инвентарный) объекта недвижимости, расположенного на образуемом земельном участке	—
9.	Кадастровые номера исходных земельных участков	40:26:000043:33
9.1.	Кадастровый номер входящего в состав земельного участка, представляющего собой единое землепользование (номер контура многоконтурного земельного участка), преобразование которого осуществляется	—
9.2.	Кадастровые номера земельных участков, исключаемых из состава измененного (исходного) земельного участка, представляющего собой единое землепользование	—
9.3.	Кадастровый или иной государственный учетный номер (инвентарный) объекта недвижимости, расположенного на измененном земельном участке	—
10.	Условный номер земельного участка	—
11	Учетный номер проекта межевания территории	—
12	Дополнительные сведения об образовании земельного участка	—
13	Сведения о земельных участках (землях общего пользования, территории общего пользования), посредством которых обеспечивается доступ	40:26:000043:33
14.	Иные сведения	—

4. Пояснения к сведениям об образуемом земельном участке **40:26:000043:33:ЗУ218** **:**

обозначение земельного участка

1.	

1. Сведения о характерных точках границ образуемого земельного участка **40:26:000043:33:ЗУ219** **:**

обозначение земельного участка

КАРТА-ПЛАН ТЕРРИТОРИИ

Сведения об образуемых земельных участках

Зона № 1

Система координат МСК-40

Обозначение характерных точек границ	Координаты, м		Метод определения координат	Формулы, примененные для расчета средней квадратической погрешности определения координат характерных точек границ (M_t), с подставленными в такие формулы значениями и итоговые (вычисленные) значения M_t, м	Описание закрепления точки
	X	Y			
1	2	3	4	5	6
н452У	437147,73	1297902,01	Метод спутниковых геодезических измерений (определений)	$M_t = \sqrt{m_0^2 + m_1^2}$	—
н447У	437151,12	1297903,75	Метод спутниковых геодезических измерений (определений)	$M_t = \sqrt{m_0^2 + m_1^2}$	—
н449У	437148,03	1297909,31	Метод спутниковых геодезических измерений (определений)	$M_t = \sqrt{m_0^2 + m_1^2}$	—
н453У	437145,30	1297907,80	Метод спутниковых геодезических измерений (определений)	$M_t = \sqrt{m_0^2 + m_1^2}$	—
н454У	437144,81	1297907,53	Метод спутниковых геодезических измерений (определений)	$M_t = \sqrt{m_0^2 + m_1^2}$	—
н452У	437147,73	1297902,01	Метод спутниковых геодезических измерений (определений)	$M_t = \sqrt{m_0^2 + m_1^2}$	—

2. Сведения о частях границ образуемого земельного участка **40:26:000043:33:ЗУ219** :

обозначение земельного участка

Обозначение части границ		Горизонтальное проложение (S), м	Описание прохождения части границ	Сведения о согласовании местоположения границ (согласовано/спорное)
от т.	до т.			
1	2	3	4	5
н452У	н447У	3,81	—	—
н447У	н449У	6,36	—	—
н449У	н453У	3,12	—	—
н453У	н454У	0,56	—	—
н454У	н452У	6,24	—	—

3. Сведения о характеристиках образуемого земельного участка **40:26:000043:33:ЗУ219** :

обозначение земельного участка

№ п/п	Наименование характеристик земельного участка	Значение характеристики
1	2	3

КАРТА-ПЛАН ТЕРРИТОРИИ

Сведения об образуемых земельных участках

1	2	3
1.	Адрес земельного участка	—
1.1.	Сведения о местоположении земельного участка (при отсутствии адреса) в структурированном в соответствии с федеральной информационной адресной системой виде	Калужская обл., г. Калуга
1.2.	Дополнительные сведения о местоположении земельного участка	—
2	Категория земель	Земли населенных пунктов
3	Вид (виды) разрешенного использования	Хранение автотранспорта
3.1.	Дополнительные сведения об использовании земельного участка	—
4.	Реестровый номер границ территориальной зоны или в случае отсутствия такого реестрового номера ее индивидуальное обозначение (вид, тип, номер, индекс)	—
5.	Площадь земельного участка ± величина предельной погрешности определения (вычисления) площади (**Р ± ΔР**), **м²**	24±2
6.	Формула, примененная для вычисления предельной погрешности определения площади земельного участка, с подставленными значениями и итоговые (вычисленные) значения (**ΔР**), м2	$\Delta P = 3{,}5 \cdot M_t \cdot \sqrt{P_{док}} = 3{,}5 \cdot 0{,}10 \cdot \sqrt{24} = 2$
7.	Предельный минимальный и максимальный размеры земельного участка (**Рмин и Рмакс), м²**	—
8.	Кадастровый или иной государственный учетный номер (инвентарный) объекта недвижимости, расположенного на образуемом земельном участке	—
9.	Кадастровые номера исходных земельных участков	40:26:000043:33
9.1.	Кадастровый номер входящего в состав земельного участка, представляющего собой единое землепользование (номер контура многоконтурного земельного участка), преобразование которого осуществляется	—
9.2.	Кадастровые номера земельных участков, исключаемых из состава измененного (исходного) земельного участка, представляющего собой единое землепользование	—
9.3.	Кадастровый или иной государственный учетный номер (инвентарный) объекта недвижимости, расположенного на измененном земельном участке	—
10.	Условный номер земельного участка	—
11	Учетный номер проекта межевания территории	—
12	Дополнительные сведения об образовании земельного участка	—
13	Сведения о земельных участках (землях общего пользования, территории общего пользования), посредством которых обеспечивается доступ	40:26:000043:33
14.	Иные сведения	—

4. Пояснения к сведениям об образуемом земельном участке **40:26:000043:33:ЗУ219** **:**

обозначение земельного участка

1.	

1. Сведения о характерных точках границ образуемого земельного участка **40:26:000043:33:ЗУ220** **:**

обозначение земельного участка

КАРТА-ПЛАН ТЕРРИТОРИИ

Сведения об образуемых земельных участках

Система координат МСК-40

Зона № 1

Обозначение характерных точек границ	Координаты, м		Метод определения координат	Формулы, примененные для расчета средней квадратической погрешности определения координат характерных точек границ (M_t), с подставленными в такие формулы значениями и итоговые (вычисленные) значения M_t, м	Описание закрепления точки
	X	Y			
1	2	3	4	5	6
н455У	437138,13	1297897,05	Метод спутниковых геодезических измерений (определений)	$M_t = \sqrt{m_0^2 + m_1^2}$	—
н456У	437135,44	1297902,96	Метод спутниковых геодезических измерений (определений)	$M_t = \sqrt{m_0^2 + m_1^2}$	—
н457У	437135,11	1297902,81	Метод спутниковых геодезических измерений (определений)	$M_t = \sqrt{m_0^2 + m_1^2}$	—
н458У	437131,39	1297901,13	Метод спутниковых геодезических измерений (определений)	$M_t = \sqrt{m_0^2 + m_1^2}$	—
н459У	437133,99	1297895,23	Метод спутниковых геодезических измерений (определений)	$M_t = \sqrt{m_0^2 + m_1^2}$	—
н455У	437138,13	1297897,05	Метод спутниковых геодезических измерений (определений)	$M_t = \sqrt{m_0^2 + m_1^2}$	—

2. Сведения о частях границ образуемого земельного участка **40:26:000043:33:ЗУ220** :

обозначение земельного участка

Обозначение части границ		Горизонтальное проложение (S), м	Описание прохождения части границ	Сведения о согласовании местоположения границ (согласовано/спорное)
от т.	до т.			
1	2	3	4	5
н455У	н456У	6,49	—	—
н456У	н457У	0,36	—	—
н457У	н458У	4,08	—	—
н458У	н459У	6,45	—	—
н459У	н455У	4,52	—	—

3. Сведения о характеристиках образуемого земельного участка **40:26:000043:33:ЗУ220** :

обозначение земельного участка

№ п/п	Наименование характеристик земельного участка	Значение характеристики
1	2	3

КАРТА-ПЛАН ТЕРРИТОРИИ

Сведения об образуемых земельных участках

1	2	3
1.	Адрес земельного участка	—
1.1.	Сведения о местоположении земельного участка (при отсутствии адреса) в структурированном в соответствии с федеральной информационной адресной системой виде	Калужская обл., г. Калуга
1.2.	Дополнительные сведения о местоположении земельного участка	—
2	Категория земель	Земли населенных пунктов
3	Вид (виды) разрешенного использования	Хранение автотранспорта
3.1.	Дополнительные сведения об использовании земельного участка	—
4.	Реестровый номер границ территориальной зоны или в случае отсутствия такого реестрового номера ее индивидуальное обозначение (вид, тип, номер, индекс)	—
5.	Площадь земельного участка ± величина предельной погрешности определения (вычисления) площади (**Р ± ΔР**), **м²**	29±2
6.	Формула, примененная для вычисления предельной погрешности определения площади земельного участка, с подставленными значениями и итоговые (вычисленные) значения (**ΔР**), м2	$\Delta P = 3{,}5 \cdot M_t \cdot \sqrt{P_{док}} = 3{,}5 \cdot 0{,}10 \cdot \sqrt{29} = 2$
7.	Предельный минимальный и максимальный размеры земельного участка (**Рмин и Рмакс), м²**	—
8.	Кадастровый или иной государственный учетный номер (инвентарный) объекта недвижимости, расположенного на образуемом земельном участке	—
9.	Кадастровые номера исходных земельных участков	40:26:000043:33
9.1.	Кадастровый номер входящего в состав земельного участка, представляющего собой единое землепользование (номер контура многоконтурного земельного участка), преобразование которого осуществляется	—
9.2.	Кадастровые номера земельных участков, исключаемых из состава измененного (исходного) земельного участка, представляющего собой единое землепользование	—
9.3.	Кадастровый или иной государственный учетный номер (инвентарный) объекта недвижимости, расположенного на измененном земельном участке	—
10.	Условный номер земельного участка	—
11	Учетный номер проекта межевания территории	—
12	Дополнительные сведения об образовании земельного участка	—
13	Сведения о земельных участках (землях общего пользования, территории общего пользования), посредством которых обеспечивается доступ	40:26:000043:33
14.	Иные сведения	—

4. Пояснения к сведениям об образуемом земельном участке **40:26:000043:33:ЗУ220** **:**

обозначение земельного участка

1.	

1. Сведения о характерных точках границ образуемого земельного участка **40:26:000043:33:ЗУ221** **:**

обозначение земельного участка

КАРТА-ПЛАН ТЕРРИТОРИИ

Сведения об образуемых земельных участках

Зона № 1

Система координат МСК-40

Обозначение характерных точек границ	Координаты, м		Метод определения координат	Формулы, примененные для расчета средней квадратической погрешности определения координат характерных точек границ (M_t), с подставленными в такие формулы значениями и итоговые (вычисленные) значения M_t, м	Описание закрепления точки
	X	Y			
1	2	3	4	5	6
н458У	437131,39	1297901,13	Метод спутниковых геодезических измерений (определений)	$M_t = \sqrt{m_0^2 + m_1^2}$	—
н457У	437135,11	1297902,81	Метод спутниковых геодезических измерений (определений)	$M_t = \sqrt{m_0^2 + m_1^2}$	—
н460У	437132,45	1297908,65	Метод спутниковых геодезических измерений (определений)	$M_t = \sqrt{m_0^2 + m_1^2}$	—
н461У	437128,81	1297906,92	Метод спутниковых геодезических измерений (определений)	$M_t = \sqrt{m_0^2 + m_1^2}$	—
н458У	437131,39	1297901,13	Метод спутниковых геодезических измерений (определений)	$M_t = \sqrt{m_0^2 + m_1^2}$	—

2. Сведения о частях границ образуемого земельного участка **40:26:000043:33:ЗУ221** :

обозначение земельного участка

Обозначение части границ		Горизонтальное проложение (S), м	Описание прохождения части границ	Сведения о согласовании местоположения границ (согласовано/спорное)
от т.	до т.			
1	2	3	4	5
н458У	н457У	4,08	—	—
н457У	н460У	6,42	—	—
н460У	н461У	4,03	—	—
н461У	н458У	6,34	—	—

3. Сведения о характеристиках образуемого земельного участка **40:26:000043:33:ЗУ221** :

обозначение земельного участка

№ п/п	Наименование характеристик земельного участка	Значение характеристики
1	2	3
1.	Адрес земельного участка	—
1.1.	Сведения о местоположении земельного участка (при отсутствии адреса) в структурированном в соответствии с федеральной информационной адресной системой виде	Калужская обл., г. Калуга

КАРТА-ПЛАН ТЕРРИТОРИИ

Сведения об образуемых земельных участках

1	2	3
1.2.	Дополнительные сведения о местоположении земельного участка	—
2	Категория земель	Земли населенных пунктов
3	Вид (виды) разрешенного использования	Хранение автотранспорта
3.1.	Дополнительные сведения об использовании земельного участка	—
4.	Реестровый номер границ территориальной зоны или в случае отсутствия такого реестрового номера ее индивидуальное обозначение (вид, тип, номер, индекс)	—
5.	Площадь земельного участка ± величина предельной погрешности определения (вычисления) площади (**Р ± ΔР**), **м²**	26±2
6.	Формула, примененная для вычисления предельной погрешности определения площади земельного участка, с подставленными значениями и итоговые (вычисленные) значения (**ΔР**), м2	$\Delta P = 3{,}5 \cdot M_t \cdot \sqrt{P_{док}} = 3{,}5 \cdot 0{,}10 \cdot \sqrt{26} = 2$
7.	Предельный минимальный и максимальный размеры земельного участка (**Рмин и Рмакс), м²**	—
8.	Кадастровый или иной государственный учетный номер (инвентарный) объекта недвижимости, расположенного на образуемом земельном участке	—
9.	Кадастровые номера исходных земельных участков	40:26:000043:33
9.1.	Кадастровый номер входящего в состав земельного участка, представляющего собой единое землепользование (номер контура многоконтурного земельного участка), преобразование которого осуществляется	—
9.2.	Кадастровые номера земельных участков, исключаемых из состава измененного (исходного) земельного участка, представляющего собой единое землепользование	—
9.3.	Кадастровый или иной государственный учетный номер (инвентарный) объекта недвижимости, расположенного на измененном земельном участке	—
10.	Условный номер земельного участка	—
11	Учетный номер проекта межевания территории	—
12	Дополнительные сведения об образовании земельного участка	—
13	Сведения о земельных участках (землях общего пользования, территории общего пользования), посредством которых обеспечивается доступ	40:26:000043:33
14.	Иные сведения	—

4. Пояснения к сведениям об образуемом земельном участке **40:26:000043:33:ЗУ221** **:**

обозначение земельного участка

1.	

1. Сведения о характерных точках границ образуемого земельного участка **40:26:000043:33:ЗУ222** **:**

обозначение земельного участка

КАРТА-ПЛАН ТЕРРИТОРИИ

Сведения об образуемых земельных участках

Система координат МСК-40

Зона № 1

Обозначение характерных точек границ	Координаты, м		Метод определения координат	Формулы, примененные для расчета средней квадратической погрешности определения координат характерных точек границ (M_t), с подставленными в такие формулы значениями и итоговые (вычисленные) значения M_t, м	Описание закрепления точки
	X	Y			
1	2	3	4	5	6
н457У	437135,11	1297902,81	Метод спутниковых геодезических измерений (определений)	$M_t = \sqrt{m_0^2 + m_1^2}$	—
н456У	437135,44	1297902,96	Метод спутниковых геодезических измерений (определений)	$M_t = \sqrt{m_0^2 + m_1^2}$	—
н462У	437138,65	1297904,31	Метод спутниковых геодезических измерений (определений)	$M_t = \sqrt{m_0^2 + m_1^2}$	—
н463У	437135,93	1297910,31	Метод спутниковых геодезических измерений (определений)	$M_t = \sqrt{m_0^2 + m_1^2}$	—
н460У	437132,45	1297908,65	Метод спутниковых геодезических измерений (определений)	$M_t = \sqrt{m_0^2 + m_1^2}$	—
н457У	437135,11	1297902,81	Метод спутниковых геодезических измерений (определений)	$M_t = \sqrt{m_0^2 + m_1^2}$	—

2. Сведения о частях границ образуемого земельного участка **40:26:000043:33:ЗУ222** :

обозначение земельного участка

Обозначение части границ		Горизонтальное проложение (S), м	Описание прохождения части границ	Сведения о согласовании местоположения границ (согласовано/спорное)
от т.	до т.			
1	2	3	4	5
н457У	н456У	0,36	—	—
н456У	н462У	3,48	—	—
н462У	н463У	6,59	—	—
н463У	н460У	3,86	—	—
н460У	н457У	6,42	—	—

3. Сведения о характеристиках образуемого земельного участка **40:26:000043:33:ЗУ222** :

обозначение земельного участка

№ п/п	Наименование характеристик земельного участка	Значение характеристики
1	2	3

КАРТА-ПЛАН ТЕРРИТОРИИ

Сведения об образуемых земельных участках

1	2	3
1.	Адрес земельного участка	—
1.1.	Сведения о местоположении земельного участка (при отсутствии адреса) в структурированном в соответствии с федеральной информационной адресной системой виде	Калужская обл., г. Калуга
1.2.	Дополнительные сведения о местоположении земельного участка	—
2	Категория земель	Земли населенных пунктов
3	Вид (виды) разрешенного использования	Хранение автотранспорта
3.1.	Дополнительные сведения об использовании земельного участка	—
4.	Реестровый номер границ территориальной зоны или в случае отсутствия такого реестрового номера ее индивидуальное обозначение (вид, тип, номер, индекс)	—
5.	Площадь земельного участка ± величина предельной погрешности определения (вычисления) площади (**Р ± ΔР**), **м²**	25±2
6.	Формула, примененная для вычисления предельной погрешности определения площади земельного участка, с подставленными значениями и итоговые (вычисленные) значения (**ΔР**), м2	$\Delta P = 3{,}5 \cdot M_t \cdot \sqrt{P_{док}} = 3{,}5 \cdot 0{,}10 \cdot \sqrt{25} = 2$
7.	Предельный минимальный и максимальный размеры земельного участка (**Рмин и Рмакс), м²**	—
8.	Кадастровый или иной государственный учетный номер (инвентарный) объекта недвижимости, расположенного на образуемом земельном участке	—
9.	Кадастровые номера исходных земельных участков	40:26:000043:33
9.1.	Кадастровый номер входящего в состав земельного участка, представляющего собой единое землепользование (номер контура многоконтурного земельного участка), преобразование которого осуществляется	—
9.2.	Кадастровые номера земельных участков, исключаемых из состава измененного (исходного) земельного участка, представляющего собой единое землепользование	—
9.3.	Кадастровый или иной государственный учетный номер (инвентарный) объекта недвижимости, расположенного на измененном земельном участке	—
10.	Условный номер земельного участка	—
11	Учетный номер проекта межевания территории	—
12	Дополнительные сведения об образовании земельного участка	—
13	Сведения о земельных участках (землях общего пользования, территории общего пользования), посредством которых обеспечивается доступ	40:26:000043:33
14.	Иные сведения	—

4. Пояснения к сведениям об образуемом земельном участке **40:26:000043:33:ЗУ222** **:**

обозначение земельного участка

1.	

1. Сведения о характерных точках границ образуемого земельного участка **40:26:000043:33:ЗУ223** **:**

обозначение земельного участка

КАРТА-ПЛАН ТЕРРИТОРИИ

Сведения об образуемых земельных участках

Зона № 1

Система координат МСК-40

Обозначение характерных точек границ	Координаты, м		Метод определения координат	Формулы, примененные для расчета средней квадратической погрешности определения координат характерных точек границ (M_t), с подставленными в такие формулы значениями и итоговые (вычисленные) значения M_t, м	Описание закрепления точки
	X	Y			
1	2	3	4	5	6
н462У	437138,65	1297904,31	Метод спутниковых геодезических измерений (определений)	$M_t = \sqrt{m_0^2 + m_1^2}$	—
н464У	437141,38	1297905,73	Метод спутниковых геодезических измерений (определений)	$M_t = \sqrt{m_0^2 + m_1^2}$	—
н465У	437142,09	1297906,09	Метод спутниковых геодезических измерений (определений)	$M_t = \sqrt{m_0^2 + m_1^2}$	—
н466У	437139,04	1297911,86	Метод спутниковых геодезических измерений (определений)	$M_t = \sqrt{m_0^2 + m_1^2}$	—
н463У	437135,93	1297910,31	Метод спутниковых геодезических измерений (определений)	$M_t = \sqrt{m_0^2 + m_1^2}$	—
н462У	437138,65	1297904,31	Метод спутниковых геодезических измерений (определений)	$M_t = \sqrt{m_0^2 + m_1^2}$	—

2. Сведения о частях границ образуемого земельного участка **40:26:000043:33:ЗУ223** :

обозначение земельного участка

Обозначение части границ		Горизонтальное проложение (S), м	Описание прохождения части границ	Сведения о согласовании местоположения границ (согласовано/спорное)
от т.	до т.			
1	2	3	4	5
н462У	н464У	3,08	—	—
н464У	н465У	0,80	—	—
н465У	н466У	6,53	—	—
н466У	н463У	3,47	—	—
н463У	н462У	6,59	—	—

3. Сведения о характеристиках образуемого земельного участка **40:26:000043:33:ЗУ223** :

обозначение земельного участка

№ п/п	Наименование характеристик земельного участка	Значение характеристики
1	2	3

КАРТА-ПЛАН ТЕРРИТОРИИ

Сведения об образуемых земельных участках

1	2	3
1.	Адрес земельного участка	—
1.1.	Сведения о местоположении земельного участка (при отсутствии адреса) в структурированном в соответствии с федеральной информационной адресной системой виде	Калужская обл., г. Калуга
1.2.	Дополнительные сведения о местоположении земельного участка	—
2	Категория земель	Земли населенных пунктов
3	Вид (виды) разрешенного использования	Хранение автотранспорта
3.1.	Дополнительные сведения об использовании земельного участка	—
4.	Реестровый номер границ территориальной зоны или в случае отсутствия такого реестрового номера ее индивидуальное обозначение (вид, тип, номер, индекс)	—
5.	Площадь земельного участка ± величина предельной погрешности определения (вычисления) площади (**Р ± ΔР**), **м²**	24±2
6.	Формула, примененная для вычисления предельной погрешности определения площади земельного участка, с подставленными значениями и итоговые (вычисленные) значения (**ΔР**), м2	$\Delta P = 3{,}5 \cdot M_t \cdot \sqrt{P_{док}} = 3{,}5 \cdot 0{,}10 \cdot \sqrt{24} = 2$
7.	Предельный минимальный и максимальный размеры земельного участка (**Рмин и Рмакс), м²**	—
8.	Кадастровый или иной государственный учетный номер (инвентарный) объекта недвижимости, расположенного на образуемом земельном участке	—
9.	Кадастровые номера исходных земельных участков	40:26:000043:33
9.1.	Кадастровый номер входящего в состав земельного участка, представляющего собой единое землепользование (номер контура многоконтурного земельного участка), преобразование которого осуществляется	—
9.2.	Кадастровые номера земельных участков, исключаемых из состава измененного (исходного) земельного участка, представляющего собой единое землепользование	—
9.3.	Кадастровый или иной государственный учетный номер (инвентарный) объекта недвижимости, расположенного на измененном земельном участке	—
10.	Условный номер земельного участка	—
11	Учетный номер проекта межевания территории	—
12	Дополнительные сведения об образовании земельного участка	—
13	Сведения о земельных участках (землях общего пользования, территории общего пользования), посредством которых обеспечивается доступ	40:26:000043:33
14.	Иные сведения	—

4. Пояснения к сведениям об образуемом земельном участке **40:26:000043:33:ЗУ223** **:**

обозначение земельного участка

1.	

1. Сведения о характерных точках границ образуемого земельного участка **40:26:000043:33:ЗУ224** **:**

обозначение земельного участка

КАРТА-ПЛАН ТЕРРИТОРИИ

Сведения об образуемых земельных участках

Система координат МСК-40

Зона № 1

Обозначение характерных точек границ	Координаты, м		Метод определения координат	Формулы, примененные для расчета средней квадратической погрешности определения координат характерных точек границ (M_t), с подставленными в такие формулы значениями и итоговые (вычисленные) значения M_t, м	Описание закрепления точки
	X	Y			
1	2	3	4	5	6
н455У	437138,13	1297897,05	Метод спутниковых геодезических измерений (определений)	$M_t = \sqrt{m_0^2 + m_1^2}$	—
н467У	437141,46	1297898,72	Метод спутниковых геодезических измерений (определений)	$M_t = \sqrt{m_0^2 + m_1^2}$	—
н462У	437138,65	1297904,31	Метод спутниковых геодезических измерений (определений)	$M_t = \sqrt{m_0^2 + m_1^2}$	—
н456У	437135,44	1297902,96	Метод спутниковых геодезических измерений (определений)	$M_t = \sqrt{m_0^2 + m_1^2}$	—
н455У	437138,13	1297897,05	Метод спутниковых геодезических измерений (определений)	$M_t = \sqrt{m_0^2 + m_1^2}$	—

2. Сведения о частях границ образуемого земельного участка **40:26:000043:33:ЗУ224** :

обозначение земельного участка

Обозначение части границ		Горизонтальное проложение (S), м	Описание прохождения части границ	Сведения о согласовании местоположения границ (согласовано/спорное)
от т.	до т.			
1	2	3	4	5
н455У	н467У	3,73	—	—
н467У	н462У	6,26	—	—
н462У	н456У	3,48	—	—
н456У	н455У	6,49	—	—

3. Сведения о характеристиках образуемого земельного участка **40:26:000043:33:ЗУ224** :

обозначение земельного участка

№ п/п	Наименование характеристик земельного участка	Значение характеристики
1	2	3
1.	Адрес земельного участка	—
1.1.	Сведения о местоположении земельного участка (при отсутствии адреса) в структурированном в соответствии с федеральной информационной адресной системой виде	Калужская обл., г. Калуга

КАРТА-ПЛАН ТЕРРИТОРИИ

Сведения об образуемых земельных участках

1	2	3
1.2.	Дополнительные сведения о местоположении земельного участка	—
2	Категория земель	Земли населенных пунктов
3	Вид (виды) разрешенного использования	Хранение автотранспорта
3.1.	Дополнительные сведения об использовании земельного участка	—
4.	Реестровый номер границ территориальной зоны или в случае отсутствия такого реестрового номера ее индивидуальное обозначение (вид, тип, номер, индекс)	—
5.	Площадь земельного участка ± величина предельной погрешности определения (вычисления) площади (**Р ± ΔР**), **м²**	23±2
6.	Формула, примененная для вычисления предельной погрешности определения площади земельного участка, с подставленными значениями и итоговые (вычисленные) значения (**ΔР**), м2	$\Delta P = 3{,}5 \cdot M_t \cdot \sqrt{P_{док}} = 3{,}5 \cdot 0{,}10 \cdot \sqrt{23} = 2$
7.	Предельный минимальный и максимальный размеры земельного участка (**Рмин и Рмакс), м²**	—
8.	Кадастровый или иной государственный учетный номер (инвентарный) объекта недвижимости, расположенного на образуемом земельном участке	—
9.	Кадастровые номера исходных земельных участков	40:26:000043:33
9.1.	Кадастровый номер входящего в состав земельного участка, представляющего собой единое землепользование (номер контура многоконтурного земельного участка), преобразование которого осуществляется	—
9.2.	Кадастровые номера земельных участков, исключаемых из состава измененного (исходного) земельного участка, представляющего собой единое землепользование	—
9.3.	Кадастровый или иной государственный учетный номер (инвентарный) объекта недвижимости, расположенного на измененном земельном участке	—
10.	Условный номер земельного участка	—
11	Учетный номер проекта межевания территории	—
12	Дополнительные сведения об образовании земельного участка	—
13	Сведения о земельных участках (землях общего пользования, территории общего пользования), посредством которых обеспечивается доступ	40:26:000043:33
14.	Иные сведения	—

4. Пояснения к сведениям об образуемом земельном участке **40:26:000043:33:ЗУ224** **:**

обозначение земельного участка

1.	

1. Сведения о характерных точках границ образуемого земельного участка **40:26:000043:33:ЗУ225** **:**

обозначение земельного участка

КАРТА-ПЛАН ТЕРРИТОРИИ

Сведения об образуемых земельных участках

Зона № 1

Система координат МСК-40

Обозначение характерных точек границ	Координаты, м		Метод определения координат	Формулы, примененные для расчета средней квадратической погрешности определения координат характерных точек границ (M_t), с подставленными в такие формулы значениями и итоговые (вычисленные) значения M_t, м	Описание закрепления точки
	X	Y			
1	2	3	4	5	6
н468У	437144,15	1297900,34	Метод спутниковых геодезических измерений (определений)	$M_t = \sqrt{m_0^2 + m_1^2}$	—
н464У	437141,38	1297905,73	Метод спутниковых геодезических измерений (определений)	$M_t = \sqrt{m_0^2 + m_1^2}$	—
н462У	437138,65	1297904,31	Метод спутниковых геодезических измерений (определений)	$M_t = \sqrt{m_0^2 + m_1^2}$	—
н467У	437141,46	1297898,72	Метод спутниковых геодезических измерений (определений)	$M_t = \sqrt{m_0^2 + m_1^2}$	—
н468У	437144,15	1297900,34	Метод спутниковых геодезических измерений (определений)	$M_t = \sqrt{m_0^2 + m_1^2}$	—

2. Сведения о частях границ образуемого земельного участка **40:26:000043:33:ЗУ225** :

обозначение земельного участка

Обозначение части границ		Горизонтальное проложение (S), м	Описание прохождения части границ	Сведения о согласовании местоположения границ (согласовано/спорное)
от т.	до т.			
1	2	3	4	5
н468У	н464У	6,06	—	—
н464У	н462У	3,08	—	—
н462У	н467У	6,26	—	—
н467У	н468У	3,14	—	—

3. Сведения о характеристиках образуемого земельного участка **40:26:000043:33:ЗУ225** :

обозначение земельного участка

№ п/п	Наименование характеристик земельного участка	Значение характеристики
1	2	3
1.	Адрес земельного участка	—
1.1.	Сведения о местоположении земельного участка (при отсутствии адреса) в структурированном в соответствии с федеральной информационной адресной системой виде	Калужская обл., г. Калуга

КАРТА-ПЛАН ТЕРРИТОРИИ

Сведения об образуемых земельных участках

1	2	3
1.2.	Дополнительные сведения о местоположении земельного участка	—
2	Категория земель	Земли населенных пунктов
3	Вид (виды) разрешенного использования	Хранение автотранспорта
3.1.	Дополнительные сведения об использовании земельного участка	—
4.	Реестровый номер границ территориальной зоны или в случае отсутствия такого реестрового номера ее индивидуальное обозначение (вид, тип, номер, индекс)	—
5.	Площадь земельного участка ± величина предельной погрешности определения (вычисления) площади (**Р ± ΔР**), **м²**	19±2
6.	Формула, примененная для вычисления предельной погрешности определения площади земельного участка, с подставленными значениями и итоговые (вычисленные) значения (**ΔР**), м2	$\Delta P = 3{,}5 \cdot M_t \cdot \sqrt{P_{док}} = 3{,}5 \cdot 0{,}10 \cdot \sqrt{19} = 2$
7.	Предельный минимальный и максимальный размеры земельного участка (**Рмин и Рмакс), м²**	—
8.	Кадастровый или иной государственный учетный номер (инвентарный) объекта недвижимости, расположенного на образуемом земельном участке	—
9.	Кадастровые номера исходных земельных участков	40:26:000043:33
9.1.	Кадастровый номер входящего в состав земельного участка, представляющего собой единое землепользование (номер контура многоконтурного земельного участка), преобразование которого осуществляется	—
9.2.	Кадастровые номера земельных участков, исключаемых из состава измененного (исходного) земельного участка, представляющего собой единое землепользование	—
9.3.	Кадастровый или иной государственный учетный номер (инвентарный) объекта недвижимости, расположенного на измененном земельном участке	—
10.	Условный номер земельного участка	—
11	Учетный номер проекта межевания территории	—
12	Дополнительные сведения об образовании земельного участка	—
13	Сведения о земельных участках (землях общего пользования, территории общего пользования), посредством которых обеспечивается доступ	40:26:000043:33
14.	Иные сведения	—

4. Пояснения к сведениям об образуемом земельном участке **40:26:000043:33:ЗУ225** **:**

обозначение земельного участка

1.	

1. Сведения о характерных точках границ образуемого земельного участка **40:26:000043:33:ЗУ226** **:**

обозначение земельного участка

КАРТА-ПЛАН ТЕРРИТОРИИ

Сведения об образуемых земельных участках

Зона № 1

Система координат МСК-40

Обозначение характерных точек границ	Координаты, м		Метод определения координат	Формулы, примененные для расчета средней квадратической погрешности определения координат характерных точек границ (M_t), с подставленными в такие формулы значениями и итоговые (вычисленные) значения M_t, м	Описание закрепления точки
	X	Y			
1	2	3	4	5	6
н452У	437147,73	1297902,01	Метод спутниковых геодезических измерений (определений)	$M_t = \sqrt{m_0^2 + m_1^2}$	—
н454У	437144,81	1297907,53	Метод спутниковых геодезических измерений (определений)	$M_t = \sqrt{m_0^2 + m_1^2}$	—
н465У	437142,09	1297906,09	Метод спутниковых геодезических измерений (определений)	$M_t = \sqrt{m_0^2 + m_1^2}$	—
н464У	437141,38	1297905,73	Метод спутниковых геодезических измерений (определений)	$M_t = \sqrt{m_0^2 + m_1^2}$	—
н468У	437144,15	1297900,34	Метод спутниковых геодезических измерений (определений)	$M_t = \sqrt{m_0^2 + m_1^2}$	—
н452У	437147,73	1297902,01	Метод спутниковых геодезических измерений (определений)	$M_t = \sqrt{m_0^2 + m_1^2}$	—

2. Сведения о частях границ образуемого земельного участка **40:26:000043:33:ЗУ226** :

обозначение земельного участка

Обозначение части границ		Горизонтальное проложение (S), м	Описание прохождения части границ	Сведения о согласовании местоположения границ (согласовано/спорное)
от т.	до т.			
1	2	3	4	5
н452У	н454У	6,24	—	—
н454У	н465У	3,08	—	—
н465У	н464У	0,80	—	—
н464У	н468У	6,06	—	—
н468У	н452У	3,95	—	—

3. Сведения о характеристиках образуемого земельного участка **40:26:000043:33:ЗУ226** :

обозначение земельного участка

№ п/п	Наименование характеристик земельного участка	Значение характеристики
1	2	3

КАРТА-ПЛАН ТЕРРИТОРИИ

Сведения об образуемых земельных участках

1	2	3
1.	Адрес земельного участка	—
1.1.	Сведения о местоположении земельного участка (при отсутствии адреса) в структурированном в соответствии с федеральной информационной адресной системой виде	Калужская обл., г. Калуга
1.2.	Дополнительные сведения о местоположении земельного участка	—
2	Категория земель	Земли населенных пунктов
3	Вид (виды) разрешенного использования	Хранение автотранспорта
3.1.	Дополнительные сведения об использовании земельного участка	—
4.	Реестровый номер границ территориальной зоны или в случае отсутствия такого реестрового номера ее индивидуальное обозначение (вид, тип, номер, индекс)	—
5.	Площадь земельного участка ± величина предельной погрешности определения (вычисления) площади (**Р ± ΔР**), **м²**	24±2
6.	Формула, примененная для вычисления предельной погрешности определения площади земельного участка, с подставленными значениями и итоговые (вычисленные) значения (**ΔР**), м2	$\Delta P = 3{,}5 \cdot M_t \cdot \sqrt{P_{док}} = 3{,}5 \cdot 0{,}10 \cdot \sqrt{24} = 2$
7.	Предельный минимальный и максимальный размеры земельного участка (**Рмин и Рмакс), м²**	—
8.	Кадастровый или иной государственный учетный номер (инвентарный) объекта недвижимости, расположенного на образуемом земельном участке	—
9.	Кадастровые номера исходных земельных участков	40:26:000043:33
9.1.	Кадастровый номер входящего в состав земельного участка, представляющего собой единое землепользование (номер контура многоконтурного земельного участка), преобразование которого осуществляется	—
9.2.	Кадастровые номера земельных участков, исключаемых из состава измененного (исходного) земельного участка, представляющего собой единое землепользование	—
9.3.	Кадастровый или иной государственный учетный номер (инвентарный) объекта недвижимости, расположенного на измененном земельном участке	—
10.	Условный номер земельного участка	—
11	Учетный номер проекта межевания территории	—
12	Дополнительные сведения об образовании земельного участка	—
13	Сведения о земельных участках (землях общего пользования, территории общего пользования), посредством которых обеспечивается доступ	40:26:000043:33
14.	Иные сведения	—

4. Пояснения к сведениям об образуемом земельном участке **40:26:000043:33:ЗУ226** **:**

обозначение земельного участка

1.	

1. Сведения о характерных точках границ образуемого земельного участка **40:26:000043:33:ЗУ227** **:**

обозначение земельного участка

КАРТА-ПЛАН ТЕРРИТОРИИ

Сведения об образуемых земельных участках

Система координат МСК-40

Зона № 1

Обозначение характерных точек границ	Координаты, м		Метод определения координат	Формулы, примененные для расчета средней квадратической погрешности определения координат характерных точек границ (M_t), с подставленными в такие формулы значениями и итоговые (вычисленные) значения M_t, м	Описание закрепления точки
	X	Y			
1	2	3	4	5	6
н465У	437142,09	1297906,09	Метод спутниковых геодезических измерений (определений)	$M_t = \sqrt{m_0^2 + m_1^2}$	—
н454У	437144,81	1297907,53	Метод спутниковых геодезических измерений (определений)	$M_t = \sqrt{m_0^2 + m_1^2}$	—
н453У	437145,30	1297907,80	Метод спутниковых геодезических измерений (определений)	$M_t = \sqrt{m_0^2 + m_1^2}$	—
н469У	437142,20	1297913,44	Метод спутниковых геодезических измерений (определений)	$M_t = \sqrt{m_0^2 + m_1^2}$	—
н466У	437139,04	1297911,86	Метод спутниковых геодезических измерений (определений)	$M_t = \sqrt{m_0^2 + m_1^2}$	—
н465У	437142,09	1297906,09	Метод спутниковых геодезических измерений (определений)	$M_t = \sqrt{m_0^2 + m_1^2}$	—

2. Сведения о частях границ образуемого земельного участка **40:26:000043:33:ЗУ227** :

обозначение земельного участка

Обозначение части границ		Горизонтальное проложение (S), м	Описание прохождения части границ	Сведения о согласовании местоположения границ (согласовано/спорное)
от т.	до т.			
1	2	3	4	5
н465У	н454У	3,08	—	—
н454У	н453У	0,56	—	—
н453У	н469У	6,44	—	—
н469У	н466У	3,53	—	—
н466У	н465У	6,53	—	—

3. Сведения о характеристиках образуемого земельного участка **40:26:000043:33:ЗУ227** :

обозначение земельного участка

№ п/п	Наименование характеристик земельного участка	Значение характеристики
1	2	3

КАРТА-ПЛАН ТЕРРИТОРИИ

Сведения об образуемых земельных участках

1	2	3
1.	Адрес земельного участка	—
1.1.	Сведения о местоположении земельного участка (при отсутствии адреса) в структурированном в соответствии с федеральной информационной адресной системой виде	Калужская обл., г. Калуга
1.2.	Дополнительные сведения о местоположении земельного участка	—
2	Категория земель	Земли населенных пунктов
3	Вид (виды) разрешенного использования	Хранение автотранспорта
3.1.	Дополнительные сведения об использовании земельного участка	—
4.	Реестровый номер границ территориальной зоны или в случае отсутствия такого реестрового номера ее индивидуальное обозначение (вид, тип, номер, индекс)	—
5.	Площадь земельного участка ± величина предельной погрешности определения (вычисления) площади (**Р ± ΔР**), **м²**	23±2
6.	Формула, примененная для вычисления предельной погрешности определения площади земельного участка, с подставленными значениями и итоговые (вычисленные) значения (**ΔР**), м2	$\Delta P = 3{,}5 \cdot M_t \cdot \sqrt{P_{док}} = 3{,}5 \cdot 0{,}10 \cdot \sqrt{23} = 2$
7.	Предельный минимальный и максимальный размеры земельного участка (**Рмин и Рмакс), м²**	—
8.	Кадастровый или иной государственный учетный номер (инвентарный) объекта недвижимости, расположенного на образуемом земельном участке	—
9.	Кадастровые номера исходных земельных участков	40:26:000043:33
9.1.	Кадастровый номер входящего в состав земельного участка, представляющего собой единое землепользование (номер контура многоконтурного земельного участка), преобразование которого осуществляется	—
9.2.	Кадастровые номера земельных участков, исключаемых из состава измененного (исходного) земельного участка, представляющего собой единое землепользование	—
9.3.	Кадастровый или иной государственный учетный номер (инвентарный) объекта недвижимости, расположенного на измененном земельном участке	—
10.	Условный номер земельного участка	—
11	Учетный номер проекта межевания территории	—
12	Дополнительные сведения об образовании земельного участка	—
13	Сведения о земельных участках (землях общего пользования, территории общего пользования), посредством которых обеспечивается доступ	40:26:000043:33
14.	Иные сведения	—

4. Пояснения к сведениям об образуемом земельном участке **40:26:000043:33:ЗУ227** **:**

обозначение земельного участка

1.	

1. Сведения о характерных точках границ образуемого земельного участка **40:26:000043:33:ЗУ228** **:**

обозначение земельного участка

КАРТА-ПЛАН ТЕРРИТОРИИ

Сведения об образуемых земельных участках

Система координат МСК-40

Зона № 1

Обозначение характерных точек границ	Координаты, м		Метод определения координат	Формулы, примененные для расчета средней квадратической погрешности определения координат характерных точек границ (M_t), с подставленными в такие формулы значениями и итоговые (вычисленные) значения M_t, м	Описание закрепления точки
	X	Y			
1	2	3	4	5	6
н453У	437145,30	1297907,80	Метод спутниковых геодезических измерений (определений)	$M_t = \sqrt{m_0^2 + m_1^2}$	—
н449У	437148,03	1297909,31	Метод спутниковых геодезических измерений (определений)	$M_t = \sqrt{m_0^2 + m_1^2}$	—
н448У	437148,20	1297909,40	Метод спутниковых геодезических измерений (определений)	$M_t = \sqrt{m_0^2 + m_1^2}$	—
н451У	437145,28	1297914,99	Метод спутниковых геодезических измерений (определений)	$M_t = \sqrt{m_0^2 + m_1^2}$	—
н469У	437142,20	1297913,44	Метод спутниковых геодезических измерений (определений)	$M_t = \sqrt{m_0^2 + m_1^2}$	—
н453У	437145,30	1297907,80	Метод спутниковых геодезических измерений (определений)	$M_t = \sqrt{m_0^2 + m_1^2}$	—

2. Сведения о частях границ образуемого земельного участка **40:26:000043:33:ЗУ228** :

обозначение земельного участка

Обозначение части границ		Горизонтальное проложение (S), м	Описание прохождения части границ	Сведения о согласовании местоположения границ (согласовано/спорное)
от т.	до т.			
1	2	3	4	5
н453У	н449У	3,12	—	—
н449У	н448У	0,19	—	—
н448У	н451У	6,31	—	—
н451У	н469У	3,45	—	—
н469У	н453У	6,44	—	—

3. Сведения о характеристиках образуемого земельного участка **40:26:000043:33:ЗУ228** :

обозначение земельного участка

№ п/п	Наименование характеристик земельного участка	Значение характеристики
1	2	3

КАРТА-ПЛАН ТЕРРИТОРИИ

Сведения об образуемых земельных участках

1	2	3
1.	Адрес земельного участка	—
1.1.	Сведения о местоположении земельного участка (при отсутствии адреса) в структурированном в соответствии с федеральной информационной адресной системой виде	Калужская обл., г. Калуга
1.2.	Дополнительные сведения о местоположении земельного участка	—
2	Категория земель	Земли населенных пунктов
3	Вид (виды) разрешенного использования	Хранение автотранспорта
3.1.	Дополнительные сведения об использовании земельного участка	—
4.	Реестровый номер границ территориальной зоны или в случае отсутствия такого реестрового номера ее индивидуальное обозначение (вид, тип, номер, индекс)	—
5.	Площадь земельного участка ± величина предельной погрешности определения (вычисления) площади (**Р ± ΔР**), **м²**	22±2
6.	Формула, примененная для вычисления предельной погрешности определения площади земельного участка, с подставленными значениями и итоговые (вычисленные) значения (**ΔР**), м2	$\Delta P = 3{,}5 \cdot M_t \cdot \sqrt{P_{док}} = 3{,}5 \cdot 0{,}10 \cdot \sqrt{22} = 2$
7.	Предельный минимальный и максимальный размеры земельного участка (**Рмин и Рмакс), м²**	—
8.	Кадастровый или иной государственный учетный номер (инвентарный) объекта недвижимости, расположенного на образуемом земельном участке	—
9.	Кадастровые номера исходных земельных участков	40:26:000043:33
9.1.	Кадастровый номер входящего в состав земельного участка, представляющего собой единое землепользование (номер контура многоконтурного земельного участка), преобразование которого осуществляется	—
9.2.	Кадастровые номера земельных участков, исключаемых из состава измененного (исходного) земельного участка, представляющего собой единое землепользование	—
9.3.	Кадастровый или иной государственный учетный номер (инвентарный) объекта недвижимости, расположенного на измененном земельном участке	—
10.	Условный номер земельного участка	—
11	Учетный номер проекта межевания территории	—
12	Дополнительные сведения об образовании земельного участка	—
13	Сведения о земельных участках (землях общего пользования, территории общего пользования), посредством которых обеспечивается доступ	40:26:000043:33
14.	Иные сведения	—

4. Пояснения к сведениям об образуемом земельном участке **40:26:000043:33:ЗУ228** **:**

обозначение земельного участка

1.	

1. Сведения о характерных точках границ образуемого земельного участка **40:26:000043:33:ЗУ229** **:**

обозначение земельного участка

КАРТА-ПЛАН ТЕРРИТОРИИ

Сведения об образуемых земельных участках

Система координат МСК-40

Зона № 1

Обозначение характерных точек границ	Координаты, м		Метод определения координат	Формулы, примененные для расчета средней квадратической погрешности определения координат характерных точек границ (M_t), с подставленными в такие формулы значениями и итоговые (вычисленные) значения M_t, м	Описание закрепления точки
	X	Y			
1	2	3	4	5	6
н470У	437272,41	1297992,61	Метод спутниковых геодезических измерений (определений)	$M_t = \sqrt{m_0^2 + m_1^2}$	—
н471У	437276,58	1297995,00	Метод спутниковых геодезических измерений (определений)	$M_t = \sqrt{m_0^2 + m_1^2}$	—
н472У	437273,46	1298000,53	Метод спутниковых геодезических измерений (определений)	$M_t = \sqrt{m_0^2 + m_1^2}$	—
н473У	437269,33	1297998,15	Метод спутниковых геодезических измерений (определений)	$M_t = \sqrt{m_0^2 + m_1^2}$	—
н470У	437272,41	1297992,61	Метод спутниковых геодезических измерений (определений)	$M_t = \sqrt{m_0^2 + m_1^2}$	—

2. Сведения о частях границ образуемого земельного участка **40:26:000043:33:ЗУ229** :

обозначение земельного участка

Обозначение части границ		Горизонтальное проложение (S), м	Описание прохождения части границ	Сведения о согласовании местоположения границ (согласовано/спорное)
от т.	до т.			
1	2	3	4	5
н470У	н471У	4,81	—	—
н471У	н472У	6,35	—	—
н472У	н473У	4,77	—	—
н473У	н470У	6,34	—	—

3. Сведения о характеристиках образуемого земельного участка **40:26:000043:33:ЗУ229** :

обозначение земельного участка

№ п/п	Наименование характеристик земельного участка	Значение характеристики
1	2	3
1.	Адрес земельного участка	—
1.1.	Сведения о местоположении земельного участка (при отсутствии адреса) в структурированном в соответствии с федеральной информационной адресной системой виде	Калужская обл., г. Калуга

КАРТА-ПЛАН ТЕРРИТОРИИ

Сведения об образуемых земельных участках

1	2	3
1.2.	Дополнительные сведения о местоположении земельного участка	—
2	Категория земель	Земли населенных пунктов
3	Вид (виды) разрешенного использования	Хранение автотранспорта
3.1.	Дополнительные сведения об использовании земельного участка	—
4.	Реестровый номер границ территориальной зоны или в случае отсутствия такого реестрового номера ее индивидуальное обозначение (вид, тип, номер, индекс)	—
5.	Площадь земельного участка ± величина предельной погрешности определения (вычисления) площади (**Р ± ΔР**), **м²**	30±2
6.	Формула, примененная для вычисления предельной погрешности определения площади земельного участка, с подставленными значениями и итоговые (вычисленные) значения (**ΔР**), м2	$\Delta P = 3{,}5 \cdot M_t \cdot \sqrt{P_{док}} = 3{,}5 \cdot 0{,}10 \cdot \sqrt{30} = 2$
7.	Предельный минимальный и максимальный размеры земельного участка (**Рмин и Рмакс), м²**	—
8.	Кадастровый или иной государственный учетный номер (инвентарный) объекта недвижимости, расположенного на образуемом земельном участке	—
9.	Кадастровые номера исходных земельных участков	40:26:000043:33
9.1.	Кадастровый номер входящего в состав земельного участка, представляющего собой единое землепользование (номер контура многоконтурного земельного участка), преобразование которого осуществляется	—
9.2.	Кадастровые номера земельных участков, исключаемых из состава измененного (исходного) земельного участка, представляющего собой единое землепользование	—
9.3.	Кадастровый или иной государственный учетный номер (инвентарный) объекта недвижимости, расположенного на измененном земельном участке	—
10.	Условный номер земельного участка	—
11	Учетный номер проекта межевания территории	—
12	Дополнительные сведения об образовании земельного участка	—
13	Сведения о земельных участках (землях общего пользования, территории общего пользования), посредством которых обеспечивается доступ	40:26:000043:33
14.	Иные сведения	—

4. Пояснения к сведениям об образуемом земельном участке **40:26:000043:33:ЗУ229** **:**

обозначение земельного участка

1.	

1. Сведения о характерных точках границ образуемого земельного участка **40:26:000043:33:ЗУ230** **:**

обозначение земельного участка

КАРТА-ПЛАН ТЕРРИТОРИИ

Сведения об образуемых земельных участках

Система координат МСК-40

Зона № 1

Обозначение характерных точек границ	Координаты, м		Метод определения координат	Формулы, примененные для расчета средней квадратической погрешности определения координат характерных точек границ (M_t), с подставленными в такие формулы значениями и итоговые (вычисленные) значения M_t, м	Описание закрепления точки
	X	Y			
1	2	3	4	5	6
н472У	437273,46	1298000,53	Метод спутниковых геодезических измерений (определений)	$M_t = \sqrt{m_0^2 + m_1^2}$	—
н474У	437270,48	1298005,95	Метод спутниковых геодезических измерений (определений)	$M_t = \sqrt{m_0^2 + m_1^2}$	—
н475У	437265,66	1298003,32	Метод спутниковых геодезических измерений (определений)	$M_t = \sqrt{m_0^2 + m_1^2}$	—
н476У	437268,69	1297997,78	Метод спутниковых геодезических измерений (определений)	$M_t = \sqrt{m_0^2 + m_1^2}$	—
н473У	437269,33	1297998,15	Метод спутниковых геодезических измерений (определений)	$M_t = \sqrt{m_0^2 + m_1^2}$	—
н472У	437273,46	1298000,53	Метод спутниковых геодезических измерений (определений)	$M_t = \sqrt{m_0^2 + m_1^2}$	—

2. Сведения о частях границ образуемого земельного участка **40:26:000043:33:ЗУ230** :

обозначение земельного участка

Обозначение части границ		Горизонтальное проложение (S), м	Описание прохождения части границ	Сведения о согласовании местоположения границ (согласовано/спорное)
от т.	до т.			
1	2	3	4	5
н472У	н474У	6,19	—	—
н474У	н475У	5,49	—	—
н475У	н476У	6,31	—	—
н476У	н473У	0,74	—	—
н473У	н472У	4,77	—	—

3. Сведения о характеристиках образуемого земельного участка **40:26:000043:33:ЗУ230** :

обозначение земельного участка

№ п/п	Наименование характеристик земельного участка	Значение характеристики
1	2	3

КАРТА-ПЛАН ТЕРРИТОРИИ

Сведения об образуемых земельных участках

1	2	3
1.	Адрес земельного участка	—
1.1.	Сведения о местоположении земельного участка (при отсутствии адреса) в структурированном в соответствии с федеральной информационной адресной системой виде	Калужская обл., г. Калуга
1.2.	Дополнительные сведения о местоположении земельного участка	—
2	Категория земель	Земли населенных пунктов
3	Вид (виды) разрешенного использования	Хранение автотранспорта
3.1.	Дополнительные сведения об использовании земельного участка	—
4.	Реестровый номер границ территориальной зоны или в случае отсутствия такого реестрового номера ее индивидуальное обозначение (вид, тип, номер, индекс)	—
5.	Площадь земельного участка ± величина предельной погрешности определения (вычисления) площади (**Р ± ΔР**), **м²**	34±2
6.	Формула, примененная для вычисления предельной погрешности определения площади земельного участка, с подставленными значениями и итоговые (вычисленные) значения (**ΔР**), м2	$\Delta P = 3{,}5 \cdot M_t \cdot \sqrt{P_{док}} = 3{,}5 \cdot 0{,}10 \cdot \sqrt{34} = 2$
7.	Предельный минимальный и максимальный размеры земельного участка (**Рмин и Рмакс), м²**	—
8.	Кадастровый или иной государственный учетный номер (инвентарный) объекта недвижимости, расположенного на образуемом земельном участке	—
9.	Кадастровые номера исходных земельных участков	40:26:000043:33
9.1.	Кадастровый номер входящего в состав земельного участка, представляющего собой единое землепользование (номер контура многоконтурного земельного участка), преобразование которого осуществляется	—
9.2.	Кадастровые номера земельных участков, исключаемых из состава измененного (исходного) земельного участка, представляющего собой единое землепользование	—
9.3.	Кадастровый или иной государственный учетный номер (инвентарный) объекта недвижимости, расположенного на измененном земельном участке	—
10.	Условный номер земельного участка	—
11	Учетный номер проекта межевания территории	—
12	Дополнительные сведения об образовании земельного участка	—
13	Сведения о земельных участках (землях общего пользования, территории общего пользования), посредством которых обеспечивается доступ	40:26:000043:33
14.	Иные сведения	—

4. Пояснения к сведениям об образуемом земельном участке **40:26:000043:33:ЗУ230** **:**

обозначение земельного участка

1.	

1. Сведения о характерных точках границ образуемого земельного участка **40:26:000043:33:ЗУ231** **:**

обозначение земельного участка

КАРТА-ПЛАН ТЕРРИТОРИИ

Сведения об образуемых земельных участках

Система координат МСК-40

Зона № 1

Обозначение характерных точек границ	Координаты, м		Метод определения координат	Формулы, примененные для расчета средней квадратической погрешности определения координат характерных точек границ (M_t), с подставленными в такие формулы значениями и итоговые (вычисленные) значения M_t, м	Описание закрепления точки
	X	Y			
1	2	3	4	5	6
н476У	437268,69	1297997,78	Метод спутниковых геодезических измерений (определений)	$M_t = \sqrt{m_0^2 + m_1^2}$	—
н475У	437265,66	1298003,32	Метод спутниковых геодезических измерений (определений)	$M_t = \sqrt{m_0^2 + m_1^2}$	—
н477У	437261,94	1298001,33	Метод спутниковых геодезических измерений (определений)	$M_t = \sqrt{m_0^2 + m_1^2}$	—
н478У	437264,96	1297995,65	Метод спутниковых геодезических измерений (определений)	$M_t = \sqrt{m_0^2 + m_1^2}$	—
н479У	437265,63	1297996,01	Метод спутниковых геодезических измерений (определений)	$M_t = \sqrt{m_0^2 + m_1^2}$	—
н476У	437268,69	1297997,78	Метод спутниковых геодезических измерений (определений)	$M_t = \sqrt{m_0^2 + m_1^2}$	—

2. Сведения о частях границ образуемого земельного участка **40:26:000043:33:ЗУ231** :

обозначение земельного участка

Обозначение части границ		Горизонтальное проложение (S), м	Описание прохождения части границ	Сведения о согласовании местоположения границ (согласовано/спорное)
от т.	до т.			
1	2	3	4	5
н476У	н475У	6,31	—	—
н475У	н477У	4,22	—	—
н477У	н478У	6,43	—	—
н478У	н479У	0,76	—	—
н479У	н476У	3,54	—	—

3. Сведения о характеристиках образуемого земельного участка **40:26:000043:33:ЗУ231** :

обозначение земельного участка

№ п/п	Наименование характеристик земельного участка	Значение характеристики
1	2	3

КАРТА-ПЛАН ТЕРРИТОРИИ

Сведения об образуемых земельных участках

1	2	3
1.	Адрес земельного участка	—
1.1.	Сведения о местоположении земельного участка (при отсутствии адреса) в структурированном в соответствии с федеральной информационной адресной системой виде	Калужская обл., г. Калуга
1.2.	Дополнительные сведения о местоположении земельного участка	—
2	Категория земель	Земли населенных пунктов
3	Вид (виды) разрешенного использования	Хранение автотранспорта
3.1.	Дополнительные сведения об использовании земельного участка	—
4.	Реестровый номер границ территориальной зоны или в случае отсутствия такого реестрового номера ее индивидуальное обозначение (вид, тип, номер, индекс)	—
5.	Площадь земельного участка ± величина предельной погрешности определения (вычисления) площади (**Р ± ΔР**), **м²**	27±2
6.	Формула, примененная для вычисления предельной погрешности определения площади земельного участка, с подставленными значениями и итоговые (вычисленные) значения (**ΔР**), м2	$\Delta P = 3{,}5 \cdot M_t \cdot \sqrt{P_{док}} = 3{,}5 \cdot 0{,}10 \cdot \sqrt{27} = 2$
7.	Предельный минимальный и максимальный размеры земельного участка (**Рмин и Рмакс), м²**	—
8.	Кадастровый или иной государственный учетный номер (инвентарный) объекта недвижимости, расположенного на образуемом земельном участке	—
9.	Кадастровые номера исходных земельных участков	40:26:000043:33
9.1.	Кадастровый номер входящего в состав земельного участка, представляющего собой единое землепользование (номер контура многоконтурного земельного участка), преобразование которого осуществляется	—
9.2.	Кадастровые номера земельных участков, исключаемых из состава измененного (исходного) земельного участка, представляющего собой единое землепользование	—
9.3.	Кадастровый или иной государственный учетный номер (инвентарный) объекта недвижимости, расположенного на измененном земельном участке	—
10.	Условный номер земельного участка	—
11	Учетный номер проекта межевания территории	—
12	Дополнительные сведения об образовании земельного участка	—
13	Сведения о земельных участках (землях общего пользования, территории общего пользования), посредством которых обеспечивается доступ	40:26:000043:33
14.	Иные сведения	—

4. Пояснения к сведениям об образуемом земельном участке **40:26:000043:33:ЗУ231** **:**

обозначение земельного участка

1.	

1. Сведения о характерных точках границ образуемого земельного участка **40:26:000043:33:ЗУ232** **:**

обозначение земельного участка

КАРТА-ПЛАН ТЕРРИТОРИИ

Сведения об образуемых земельных участках

Система координат МСК-40

Зона № 1

Обозначение характерных точек границ	Координаты, м		Метод определения координат	Формулы, примененные для расчета средней квадратической погрешности определения координат характерных точек границ (M_t), с подставленными в такие формулы значениями и итоговые (вычисленные) значения M_t, м	Описание закрепления точки
	X	Y			
1	2	3	4	5	6
н480У	437268,66	1297990,46	Метод спутниковых геодезических измерений (определений)	$M_t = \sqrt{m_0^2 + m_1^2}$	—
н470У	437272,41	1297992,61	Метод спутниковых геодезических измерений (определений)	$M_t = \sqrt{m_0^2 + m_1^2}$	—
н473У	437269,33	1297998,15	Метод спутниковых геодезических измерений (определений)	$M_t = \sqrt{m_0^2 + m_1^2}$	—
н476У	437268,69	1297997,78	Метод спутниковых геодезических измерений (определений)	$M_t = \sqrt{m_0^2 + m_1^2}$	—
н479У	437265,63	1297996,01	Метод спутниковых геодезических измерений (определений)	$M_t = \sqrt{m_0^2 + m_1^2}$	—
н480У	437268,66	1297990,46	Метод спутниковых геодезических измерений (определений)	$M_t = \sqrt{m_0^2 + m_1^2}$	—

2. Сведения о частях границ образуемого земельного участка **40:26:000043:33:ЗУ232** :

обозначение земельного участка

Обозначение части границ		Горизонтальное проложение (S), м	Описание прохождения части границ	Сведения о согласовании местоположения границ (согласовано/спорное)
от т.	до т.			
1	2	3	4	5
н480У	н470У	4,32	—	—
н470У	н473У	6,34	—	—
н473У	н476У	0,74	—	—
н476У	н479У	3,54	—	—
н479У	н480У	6,32	—	—

3. Сведения о характеристиках образуемого земельного участка **40:26:000043:33:ЗУ232** :

обозначение земельного участка

№ п/п	Наименование характеристик земельного участка	Значение характеристики
1	2	3

КАРТА-ПЛАН ТЕРРИТОРИИ

Сведения об образуемых земельных участках

1	2	3
1.	Адрес земельного участка	—
1.1.	Сведения о местоположении земельного участка (при отсутствии адреса) в структурированном в соответствии с федеральной информационной адресной системой виде	Калужская обл., г. Калуга
1.2.	Дополнительные сведения о местоположении земельного участка	—
2	Категория земель	Земли населенных пунктов
3	Вид (виды) разрешенного использования	Хранение автотранспорта
3.1.	Дополнительные сведения об использовании земельного участка	—
4.	Реестровый номер границ территориальной зоны или в случае отсутствия такого реестрового номера ее индивидуальное обозначение (вид, тип, номер, индекс)	—
5.	Площадь земельного участка ± величина предельной погрешности определения (вычисления) площади (**Р ± ΔР**), **м²**	27±2
6.	Формула, примененная для вычисления предельной погрешности определения площади земельного участка, с подставленными значениями и итоговые (вычисленные) значения (**ΔР**), м2	$\Delta P = 3{,}5 \cdot M_t \cdot \sqrt{P_{док}} = 3{,}5 \cdot 0{,}10 \cdot \sqrt{27} = 2$
7.	Предельный минимальный и максимальный размеры земельного участка (**Рмин и Рмакс), м²**	—
8.	Кадастровый или иной государственный учетный номер (инвентарный) объекта недвижимости, расположенного на образуемом земельном участке	—
9.	Кадастровые номера исходных земельных участков	40:26:000043:33
9.1.	Кадастровый номер входящего в состав земельного участка, представляющего собой единое землепользование (номер контура многоконтурного земельного участка), преобразование которого осуществляется	—
9.2.	Кадастровые номера земельных участков, исключаемых из состава измененного (исходного) земельного участка, представляющего собой единое землепользование	—
9.3.	Кадастровый или иной государственный учетный номер (инвентарный) объекта недвижимости, расположенного на измененном земельном участке	—
10.	Условный номер земельного участка	—
11	Учетный номер проекта межевания территории	—
12	Дополнительные сведения об образовании земельного участка	—
13	Сведения о земельных участках (землях общего пользования, территории общего пользования), посредством которых обеспечивается доступ	40:26:000043:33
14.	Иные сведения	—

4. Пояснения к сведениям об образуемом земельном участке **40:26:000043:33:ЗУ232** **:**

обозначение земельного участка

1.	

1. Сведения о характерных точках границ образуемого земельного участка **40:26:000043:33:ЗУ233** **:**

обозначение земельного участка

КАРТА-ПЛАН ТЕРРИТОРИИ

Сведения об образуемых земельных участках

Система координат МСК-40

Зона № 1

Обозначение характерных точек границ	Координаты, м		Метод определения координат	Формулы, примененные для расчета средней квадратической погрешности определения координат характерных точек границ (M_t), с подставленными в такие формулы значениями и итоговые (вычисленные) значения M_t, м	Описание закрепления точки
	X	Y			
1	2	3	4	5	6
н481У	437265,23	1297988,65	Метод спутниковых геодезических измерений (определений)	$M_t = \sqrt{m_0^2 + m_1^2}$	—
н480У	437268,66	1297990,46	Метод спутниковых геодезических измерений (определений)	$M_t = \sqrt{m_0^2 + m_1^2}$	—
н479У	437265,63	1297996,01	Метод спутниковых геодезических измерений (определений)	$M_t = \sqrt{m_0^2 + m_1^2}$	—
н478У	437264,96	1297995,65	Метод спутниковых геодезических измерений (определений)	$M_t = \sqrt{m_0^2 + m_1^2}$	—
н482У	437262,29	1297994,24	Метод спутниковых геодезических измерений (определений)	$M_t = \sqrt{m_0^2 + m_1^2}$	—
н481У	437265,23	1297988,65	Метод спутниковых геодезических измерений (определений)	$M_t = \sqrt{m_0^2 + m_1^2}$	—

2. Сведения о частях границ образуемого земельного участка **40:26:000043:33:ЗУ233** :

обозначение земельного участка

Обозначение части границ		Горизонтальное проложение (S), м	Описание прохождения части границ	Сведения о согласовании местоположения границ (согласовано/спорное)
от т.	до т.			
1	2	3	4	5
н481У	н480У	3,88	—	—
н480У	н479У	6,32	—	—
н479У	н478У	0,76	—	—
н478У	н482У	3,02	—	—
н482У	н481У	6,32	—	—

3. Сведения о характеристиках образуемого земельного участка **40:26:000043:33:ЗУ233** :

обозначение земельного участка

№ п/п	Наименование характеристик земельного участка	Значение характеристики
1	2	3

КАРТА-ПЛАН ТЕРРИТОРИИ

Сведения об образуемых земельных участках

1	2	3
1.	Адрес земельного участка	—
1.1.	Сведения о местоположении земельного участка (при отсутствии адреса) в структурированном в соответствии с федеральной информационной адресной системой виде	Калужская обл., г. Калуга
1.2.	Дополнительные сведения о местоположении земельного участка	—
2	Категория земель	Земли населенных пунктов
3	Вид (виды) разрешенного использования	Хранение автотранспорта
3.1.	Дополнительные сведения об использовании земельного участка	—
4.	Реестровый номер границ территориальной зоны или в случае отсутствия такого реестрового номера ее индивидуальное обозначение (вид, тип, номер, индекс)	—
5.	Площадь земельного участка ± величина предельной погрешности определения (вычисления) площади (**Р ± ΔР**), **м²**	24±2
6.	Формула, примененная для вычисления предельной погрешности определения площади земельного участка, с подставленными значениями и итоговые (вычисленные) значения (**ΔР**), м2	$\Delta P = 3{,}5 \cdot M_t \cdot \sqrt{P_{док}} = 3{,}5 \cdot 0{,}10 \cdot \sqrt{24} = 2$
7.	Предельный минимальный и максимальный размеры земельного участка (**Рмин и Рмакс), м²**	—
8.	Кадастровый или иной государственный учетный номер (инвентарный) объекта недвижимости, расположенного на образуемом земельном участке	—
9.	Кадастровые номера исходных земельных участков	40:26:000043:33
9.1.	Кадастровый номер входящего в состав земельного участка, представляющего собой единое землепользование (номер контура многоконтурного земельного участка), преобразование которого осуществляется	—
9.2.	Кадастровые номера земельных участков, исключаемых из состава измененного (исходного) земельного участка, представляющего собой единое землепользование	—
9.3.	Кадастровый или иной государственный учетный номер (инвентарный) объекта недвижимости, расположенного на измененном земельном участке	—
10.	Условный номер земельного участка	—
11	Учетный номер проекта межевания территории	—
12	Дополнительные сведения об образовании земельного участка	—
13	Сведения о земельных участках (землях общего пользования, территории общего пользования), посредством которых обеспечивается доступ	40:26:000043:33
14.	Иные сведения	—

4. Пояснения к сведениям об образуемом земельном участке **40:26:000043:33:ЗУ233** **:**

обозначение земельного участка

1.	

1. Сведения о характерных точках границ образуемого земельного участка **40:26:000043:33:ЗУ234** **:**

обозначение земельного участка

КАРТА-ПЛАН ТЕРРИТОРИИ

Сведения об образуемых земельных участках

Зона № 1

Система координат МСК-40

Обозначение характерных точек границ	Координаты, м		Метод определения координат	Формулы, примененные для расчета средней квадратической погрешности определения координат характерных точек границ (M_t), с подставленными в такие формулы значениями и итоговые (вычисленные) значения M_t, м	Описание закрепления точки
	X	Y			
1	2	3	4	5	6
н478У	437264,96	1297995,65	Метод спутниковых геодезических измерений (определений)	$M_t = \sqrt{m_0^2 + m_1^2}$	—
н477У	437261,94	1298001,33	Метод спутниковых геодезических измерений (определений)	$M_t = \sqrt{m_0^2 + m_1^2}$	—
н483У	437258,51	1297999,50	Метод спутниковых геодезических измерений (определений)	$M_t = \sqrt{m_0^2 + m_1^2}$	—
н484У	437261,67	1297993,91	Метод спутниковых геодезических измерений (определений)	$M_t = \sqrt{m_0^2 + m_1^2}$	—
н482У	437262,29	1297994,24	Метод спутниковых геодезических измерений (определений)	$M_t = \sqrt{m_0^2 + m_1^2}$	—
н478У	437264,96	1297995,65	Метод спутниковых геодезических измерений (определений)	$M_t = \sqrt{m_0^2 + m_1^2}$	—

2. Сведения о частях границ образуемого земельного участка **40:26:000043:33:ЗУ234** :

обозначение земельного участка

Обозначение части границ		Горизонтальное проложение (S), м	Описание прохождения части границ	Сведения о согласовании местоположения границ (согласовано/спорное)
от т.	до т.			
1	2	3	4	5
н478У	н477У	6,43	—	—
н477У	н483У	3,89	—	—
н483У	н484У	6,42	—	—
н484У	н482У	0,70	—	—
н482У	н478У	3,02	—	—

3. Сведения о характеристиках образуемого земельного участка **40:26:000043:33:ЗУ234** :

обозначение земельного участка

№ п/п	Наименование характеристик земельного участка	Значение характеристики
1	2	3

КАРТА-ПЛАН ТЕРРИТОРИИ

Сведения об образуемых земельных участках

1	2	3
1.	Адрес земельного участка	—
1.1.	Сведения о местоположении земельного участка (при отсутствии адреса) в структурированном в соответствии с федеральной информационной адресной системой виде	Калужская обл., г. Калуга
1.2.	Дополнительные сведения о местоположении земельного участка	—
2	Категория земель	Земли населенных пунктов
3	Вид (виды) разрешенного использования	Хранение автотранспорта
3.1.	Дополнительные сведения об использовании земельного участка	—
4.	Реестровый номер границ территориальной зоны или в случае отсутствия такого реестрового номера ее индивидуальное обозначение (вид, тип, номер, индекс)	—
5.	Площадь земельного участка ± величина предельной погрешности определения (вычисления) площади (**Р ± ΔР**), **м²**	24±2
6.	Формула, примененная для вычисления предельной погрешности определения площади земельного участка, с подставленными значениями и итоговые (вычисленные) значения (**ΔР**), м2	$\Delta P = 3{,}5 \cdot M_t \cdot \sqrt{P_{док}} = 3{,}5 \cdot 0{,}10 \cdot \sqrt{24} = 2$
7.	Предельный минимальный и максимальный размеры земельного участка (**Рмин и Рмакс), м²**	—
8.	Кадастровый или иной государственный учетный номер (инвентарный) объекта недвижимости, расположенного на образуемом земельном участке	—
9.	Кадастровые номера исходных земельных участков	40:26:000043:33
9.1.	Кадастровый номер входящего в состав земельного участка, представляющего собой единое землепользование (номер контура многоконтурного земельного участка), преобразование которого осуществляется	—
9.2.	Кадастровые номера земельных участков, исключаемых из состава измененного (исходного) земельного участка, представляющего собой единое землепользование	—
9.3.	Кадастровый или иной государственный учетный номер (инвентарный) объекта недвижимости, расположенного на измененном земельном участке	—
10.	Условный номер земельного участка	—
11	Учетный номер проекта межевания территории	—
12	Дополнительные сведения об образовании земельного участка	—
13	Сведения о земельных участках (землях общего пользования, территории общего пользования), посредством которых обеспечивается доступ	40:26:000043:33
14.	Иные сведения	—

4. Пояснения к сведениям об образуемом земельном участке **40:26:000043:33:ЗУ234** **:**

обозначение земельного участка

1.	

1. Сведения о характерных точках границ образуемого земельного участка **40:26:000043:33:ЗУ235** **:**

обозначение земельного участка

КАРТА-ПЛАН ТЕРРИТОРИИ

Сведения об образуемых земельных участках

Система координат МСК-40

Зона № 1

Обозначение характерных точек границ	Координаты, м		Метод определения координат	Формулы, примененные для расчета средней квадратической погрешности определения координат характерных точек границ (M_t), с подставленными в такие формулы значениями и итоговые (вычисленные) значения M_t, м	Описание закрепления точки
	X	Y			
1	2	3	4	5	6
н485У	437261,55	1297986,71	Метод спутниковых геодезических измерений (определений)	$M_t = \sqrt{m_0^2 + m_1^2}$	—
н481У	437265,23	1297988,65	Метод спутниковых геодезических измерений (определений)	$M_t = \sqrt{m_0^2 + m_1^2}$	—
н482У	437262,29	1297994,24	Метод спутниковых геодезических измерений (определений)	$M_t = \sqrt{m_0^2 + m_1^2}$	—
н484У	437261,67	1297993,91	Метод спутниковых геодезических измерений (определений)	$M_t = \sqrt{m_0^2 + m_1^2}$	—
н486У	437258,43	1297992,24	Метод спутниковых геодезических измерений (определений)	$M_t = \sqrt{m_0^2 + m_1^2}$	—
н485У	437261,55	1297986,71	Метод спутниковых геодезических измерений (определений)	$M_t = \sqrt{m_0^2 + m_1^2}$	—

2. Сведения о частях границ образуемого земельного участка **40:26:000043:33:ЗУ235** :

обозначение земельного участка

Обозначение части границ		Горизонтальное проложение (S), м	Описание прохождения части границ	Сведения о согласовании местоположения границ (согласовано/спорное)
от т.	до т.			
1	2	3	4	5
н485У	н481У	4,16	—	—
н481У	н482У	6,32	—	—
н482У	н484У	0,70	—	—
н484У	н486У	3,65	—	—
н486У	н485У	6,35	—	—

3. Сведения о характеристиках образуемого земельного участка **40:26:000043:33:ЗУ235** :

обозначение земельного участка

№ п/п	Наименование характеристик земельного участка	Значение характеристики
1	2	3

КАРТА-ПЛАН ТЕРРИТОРИИ

Сведения об образуемых земельных участках

1	2	3
1.	Адрес земельного участка	—
1.1.	Сведения о местоположении земельного участка (при отсутствии адреса) в структурированном в соответствии с федеральной информационной адресной системой виде	Калужская обл., г. Калуга
1.2.	Дополнительные сведения о местоположении земельного участка	—
2	Категория земель	Земли населенных пунктов
3	Вид (виды) разрешенного использования	Хранение автотранспорта
3.1.	Дополнительные сведения об использовании земельного участка	—
4.	Реестровый номер границ территориальной зоны или в случае отсутствия такого реестрового номера ее индивидуальное обозначение (вид, тип, номер, индекс)	—
5.	Площадь земельного участка ± величина предельной погрешности определения (вычисления) площади (**Р ± ΔР**), **м²**	27±2
6.	Формула, примененная для вычисления предельной погрешности определения площади земельного участка, с подставленными значениями и итоговые (вычисленные) значения (**ΔР**), м2	$\Delta P = 3{,}5 \cdot M_t \cdot \sqrt{P_{док}} = 3{,}5 \cdot 0{,}10 \cdot \sqrt{27} = 2$
7.	Предельный минимальный и максимальный размеры земельного участка (**Рмин и Рмакс), м²**	—
8.	Кадастровый или иной государственный учетный номер (инвентарный) объекта недвижимости, расположенного на образуемом земельном участке	—
9.	Кадастровые номера исходных земельных участков	40:26:000043:33
9.1.	Кадастровый номер входящего в состав земельного участка, представляющего собой единое землепользование (номер контура многоконтурного земельного участка), преобразование которого осуществляется	—
9.2.	Кадастровые номера земельных участков, исключаемых из состава измененного (исходного) земельного участка, представляющего собой единое землепользование	—
9.3.	Кадастровый или иной государственный учетный номер (инвентарный) объекта недвижимости, расположенного на измененном земельном участке	—
10.	Условный номер земельного участка	—
11	Учетный номер проекта межевания территории	—
12	Дополнительные сведения об образовании земельного участка	—
13	Сведения о земельных участках (землях общего пользования, территории общего пользования), посредством которых обеспечивается доступ	40:26:000043:33
14.	Иные сведения	—

4. Пояснения к сведениям об образуемом земельном участке **40:26:000043:33:ЗУ235** **:**

обозначение земельного участка

1.	

1. Сведения о характерных точках границ образуемого земельного участка **40:26:000043:33:ЗУ236** **:**

обозначение земельного участка

КАРТА-ПЛАН ТЕРРИТОРИИ

Сведения об образуемых земельных участках

Система координат МСК-40

Зона № 1

Обозначение характерных точек границ	Координаты, м		Метод определения координат	Формулы, примененные для расчета средней квадратической погрешности определения координат характерных точек границ (M_t), с подставленными в такие формулы значениями и итоговые (вычисленные) значения M_t, м	Описание закрепления точки
	X	Y			
1	2	3	4	5	6
н484У	437261,67	1297993,91	Метод спутниковых геодезических измерений (определений)	$M_t = \sqrt{m_0^2 + m_1^2}$	—
н483У	437258,51	1297999,50	Метод спутниковых геодезических измерений (определений)	$M_t = \sqrt{m_0^2 + m_1^2}$	—
н487У	437255,21	1297997,74	Метод спутниковых геодезических измерений (определений)	$M_t = \sqrt{m_0^2 + m_1^2}$	—
н488У	437258,23	1297992,14	Метод спутниковых геодезических измерений (определений)	$M_t = \sqrt{m_0^2 + m_1^2}$	—
н486У	437258,43	1297992,24	Метод спутниковых геодезических измерений (определений)	$M_t = \sqrt{m_0^2 + m_1^2}$	—
н484У	437261,67	1297993,91	Метод спутниковых геодезических измерений (определений)	$M_t = \sqrt{m_0^2 + m_1^2}$	—

2. Сведения о частях границ образуемого земельного участка **40:26:000043:33:ЗУ236** :

обозначение земельного участка

Обозначение части границ		Горизонтальное проложение (S), м	Описание прохождения части границ	Сведения о согласовании местоположения границ (согласовано/спорное)
от т.	до т.			
1	2	3	4	5
н484У	н483У	6,42	—	—
н483У	н487У	3,74	—	—
н487У	н488У	6,36	—	—
н488У	н486У	0,22	—	—
н486У	н484У	3,65	—	—

3. Сведения о характеристиках образуемого земельного участка **40:26:000043:33:ЗУ236** :

обозначение земельного участка

№ п/п	Наименование характеристик земельного участка	Значение характеристики
1	2	3

КАРТА-ПЛАН ТЕРРИТОРИИ

Сведения об образуемых земельных участках

1	2	3
1.	Адрес земельного участка	—
1.1.	Сведения о местоположении земельного участка (при отсутствии адреса) в структурированном в соответствии с федеральной информационной адресной системой виде	Калужская обл., г. Калуга
1.2.	Дополнительные сведения о местоположении земельного участка	—
2	Категория земель	Земли населенных пунктов
3	Вид (виды) разрешенного использования	Хранение автотранспорта
3.1.	Дополнительные сведения об использовании земельного участка	—
4.	Реестровый номер границ территориальной зоны или в случае отсутствия такого реестрового номера ее индивидуальное обозначение (вид, тип, номер, индекс)	—
5.	Площадь земельного участка ± величина предельной погрешности определения (вычисления) площади (**Р ± ΔР**), **м²**	24±2
6.	Формула, примененная для вычисления предельной погрешности определения площади земельного участка, с подставленными значениями и итоговые (вычисленные) значения (**ΔР**), м2	$\Delta P = 3{,}5 \cdot M_t \cdot \sqrt{P_{док}} = 3{,}5 \cdot 0{,}10 \cdot \sqrt{24} = 2$
7.	Предельный минимальный и максимальный размеры земельного участка (**Рмин и Рмакс), м²**	—
8.	Кадастровый или иной государственный учетный номер (инвентарный) объекта недвижимости, расположенного на образуемом земельном участке	—
9.	Кадастровые номера исходных земельных участков	40:26:000043:33
9.1.	Кадастровый номер входящего в состав земельного участка, представляющего собой единое землепользование (номер контура многоконтурного земельного участка), преобразование которого осуществляется	—
9.2.	Кадастровые номера земельных участков, исключаемых из состава измененного (исходного) земельного участка, представляющего собой единое землепользование	—
9.3.	Кадастровый или иной государственный учетный номер (инвентарный) объекта недвижимости, расположенного на измененном земельном участке	—
10.	Условный номер земельного участка	—
11	Учетный номер проекта межевания территории	—
12	Дополнительные сведения об образовании земельного участка	—
13	Сведения о земельных участках (землях общего пользования, территории общего пользования), посредством которых обеспечивается доступ	40:26:000043:33
14.	Иные сведения	—

4. Пояснения к сведениям об образуемом земельном участке **40:26:000043:33:ЗУ236** **:**

обозначение земельного участка

1.	

1. Сведения о характерных точках границ образуемого земельного участка **40:26:000043:33:ЗУ237** **:**

обозначение земельного участка

КАРТА-ПЛАН ТЕРРИТОРИИ

Сведения об образуемых земельных участках

Зона № 1

Система координат МСК-40

Обозначение характерных точек границ	Координаты, м		Метод определения координат	Формулы, примененные для расчета средней квадратической погрешности определения координат характерных точек границ (M_t), с подставленными в такие формулы значениями и итоговые (вычисленные) значения M_t, м	Описание закрепления точки
	X	Y			
1	2	3	4	5	6
н489У	437258,44	1297985,07	Метод спутниковых геодезических измерений (определений)	$M_t = \sqrt{m_0^2 + m_1^2}$	—
н485У	437261,55	1297986,71	Метод спутниковых геодезических измерений (определений)	$M_t = \sqrt{m_0^2 + m_1^2}$	—
н486У	437258,43	1297992,24	Метод спутниковых геодезических измерений (определений)	$M_t = \sqrt{m_0^2 + m_1^2}$	—
н488У	437258,23	1297992,14	Метод спутниковых геодезических измерений (определений)	$M_t = \sqrt{m_0^2 + m_1^2}$	—
н490У	437255,58	1297990,61	Метод спутниковых геодезических измерений (определений)	$M_t = \sqrt{m_0^2 + m_1^2}$	—
н489У	437258,44	1297985,07	Метод спутниковых геодезических измерений (определений)	$M_t = \sqrt{m_0^2 + m_1^2}$	—

2. Сведения о частях границ образуемого земельного участка **40:26:000043:33:ЗУ237** :

обозначение земельного участка

Обозначение части границ		Горизонтальное проложение (S), м	Описание прохождения части границ	Сведения о согласовании местоположения границ (согласовано/спорное)
от т.	до т.			
1	2	3	4	5
н489У	н485У	3,52	—	—
н485У	н486У	6,35	—	—
н486У	н488У	0,22	—	—
н488У	н490У	3,06	—	—
н490У	н489У	6,23	—	—

3. Сведения о характеристиках образуемого земельного участка **40:26:000043:33:ЗУ237** :

обозначение земельного участка

№ п/п	Наименование характеристик земельного участка	Значение характеристики
1	2	3

КАРТА-ПЛАН ТЕРРИТОРИИ

Сведения об образуемых земельных участках

1	2	3
1.	Адрес земельного участка	—
1.1.	Сведения о местоположении земельного участка (при отсутствии адреса) в структурированном в соответствии с федеральной информационной адресной системой виде	Калужская обл., г. Калуга
1.2.	Дополнительные сведения о местоположении земельного участка	—
2	Категория земель	Земли населенных пунктов
3	Вид (виды) разрешенного использования	Хранение автотранспорта
3.1.	Дополнительные сведения об использовании земельного участка	—
4.	Реестровый номер границ территориальной зоны или в случае отсутствия такого реестрового номера ее индивидуальное обозначение (вид, тип, номер, индекс)	—
5.	Площадь земельного участка ± величина предельной погрешности определения (вычисления) площади (**Р ± ΔР**), **м²**	21±2
6.	Формула, примененная для вычисления предельной погрешности определения площади земельного участка, с подставленными значениями и итоговые (вычисленные) значения (**ΔР**), м2	$\Delta P = 3{,}5 \cdot M_t \cdot \sqrt{P_{док}} = 3{,}5 \cdot 0{,}10 \cdot \sqrt{21} = 2$
7.	Предельный минимальный и максимальный размеры земельного участка (**Рмин и Рмакс), м²**	—
8.	Кадастровый или иной государственный учетный номер (инвентарный) объекта недвижимости, расположенного на образуемом земельном участке	—
9.	Кадастровые номера исходных земельных участков	40:26:000043:33
9.1.	Кадастровый номер входящего в состав земельного участка, представляющего собой единое землепользование (номер контура многоконтурного земельного участка), преобразование которого осуществляется	—
9.2.	Кадастровые номера земельных участков, исключаемых из состава измененного (исходного) земельного участка, представляющего собой единое землепользование	—
9.3.	Кадастровый или иной государственный учетный номер (инвентарный) объекта недвижимости, расположенного на измененном земельном участке	—
10.	Условный номер земельного участка	—
11	Учетный номер проекта межевания территории	—
12	Дополнительные сведения об образовании земельного участка	—
13	Сведения о земельных участках (землях общего пользования, территории общего пользования), посредством которых обеспечивается доступ	40:26:000043:33
14.	Иные сведения	—

4. Пояснения к сведениям об образуемом земельном участке **40:26:000043:33:ЗУ237** **:**

обозначение земельного участка

1.	

1. Сведения о характерных точках границ образуемого земельного участка **40:26:000043:33:ЗУ238** **:**

обозначение земельного участка

КАРТА-ПЛАН ТЕРРИТОРИИ

Сведения об образуемых земельных участках

Система координат МСК-40

Зона № 1

Обозначение характерных точек границ	Координаты, м		Метод определения координат	Формулы, примененные для расчета средней квадратической погрешности определения координат характерных точек границ (M_t), с подставленными в такие формулы значениями и итоговые (вычисленные) значения M_t, м	Описание закрепления точки
	X	Y			
1	2	3	4	5	6
н490У	437255,58	1297990,61	Метод спутниковых геодезических измерений (определений)	$M_t = \sqrt{m_0^2 + m_1^2}$	—
н488У	437258,23	1297992,14	Метод спутниковых геодезических измерений (определений)	$M_t = \sqrt{m_0^2 + m_1^2}$	—
н487У	437255,21	1297997,74	Метод спутниковых геодезических измерений (определений)	$M_t = \sqrt{m_0^2 + m_1^2}$	—
н491У	437251,93	1297995,96	Метод спутниковых геодезических измерений (определений)	$M_t = \sqrt{m_0^2 + m_1^2}$	—
н492У	437254,73	1297990,57	Метод спутниковых геодезических измерений (определений)	$M_t = \sqrt{m_0^2 + m_1^2}$	—
н493У	437254,89	1297990,25	Метод спутниковых геодезических измерений (определений)	$M_t = \sqrt{m_0^2 + m_1^2}$	—
н490У	437255,58	1297990,61	Метод спутниковых геодезических измерений (определений)	$M_t = \sqrt{m_0^2 + m_1^2}$	—

2. Сведения о частях границ образуемого земельного участка **40:26:000043:33:ЗУ238** :

обозначение земельного участка

Обозначение части границ		Горизонтальное проложение (S), м	Описание прохождения части границ	Сведения о согласовании местоположения границ (согласовано/спорное)
от т.	до т.			
1	2	3	4	5
н490У	н488У	3,06	—	—
н488У	н487У	6,36	—	—
н487У	н491У	3,73	—	—
н491У	н492У	6,07	—	—
н492У	н493У	0,36	—	—
н493У	н490У	0,78	—	—

КАРТА-ПЛАН ТЕРРИТОРИИ

Сведения об образуемых земельных участках

3. Сведения о характеристиках образуемого земельного участка **40:26:000043:33:ЗУ238** **:**

обозначение земельного участка

№ п/п	Наименование характеристик земельного участка	Значение характеристики
1	2	3
1.	Адрес земельного участка	—
1.1.	Сведения о местоположении земельного участка (при отсутствии адреса) в структурированном в соответствии с федеральной информационной адресной системой виде	Калужская обл., г. Калуга
1.2.	Дополнительные сведения о местоположении земельного участка	—
2	Категория земель	Земли населенных пунктов
3	Вид (виды) разрешенного использования	Хранение автотранспорта
3.1.	Дополнительные сведения об использовании земельного участка	—
4.	Реестровый номер границ территориальной зоны или в случае отсутствия такого реестрового номера ее индивидуальное обозначение (вид, тип, номер, индекс)	—
5.	Площадь земельного участка ± величина предельной погрешности определения (вычисления) площади (**Р ± ΔР**), **м²**	24±2
6.	Формула, примененная для вычисления предельной погрешности определения площади земельного участка, с подставленными значениями и итоговые (вычисленные) значения (**ΔР**), м2	$\Delta P = 3{,}5 \cdot M_t \cdot \sqrt{P_{док}} = 3{,}5 \cdot 0{,}10 \cdot \sqrt{24} = 2$
7.	Предельный минимальный и максимальный размеры земельного участка (**Рмин и Рмакс), м²**	—
8.	Кадастровый или иной государственный учетный номер (инвентарный) объекта недвижимости, расположенного на образуемом земельном участке	—
9.	Кадастровые номера исходных земельных участков	40:26:000043:33
9.1.	Кадастровый номер входящего в состав земельного участка, представляющего собой единое землепользование (номер контура многоконтурного земельного участка), преобразование которого осуществляется	—
9.2.	Кадастровые номера земельных участков, исключаемых из состава измененного (исходного) земельного участка, представляющего собой единое землепользование	—
9.3.	Кадастровый или иной государственный учетный номер (инвентарный) объекта недвижимости, расположенного на измененном земельном участке	—
10.	Условный номер земельного участка	—
11	Учетный номер проекта межевания территории	—
12	Дополнительные сведения об образовании земельного участка	—
13	Сведения о земельных участках (землях общего пользования, территории общего пользования), посредством которых обеспечивается доступ	40:26:000043:33
14.	Иные сведения	—

4. Пояснения к сведениям об образуемом земельном участке **40:26:000043:33:ЗУ238** **:**

обозначение земельного участка

1.	

КАРТА-ПЛАН ТЕРРИТОРИИ

Сведения об образуемых земельных участках

1. Сведения о характерных точках границ образуемого земельного участка **40:26:000043:33:ЗУ239** :

обозначение земельного участка

Зона № 1

Система координат МСК-40

Обозначение характерных точек границ	Координаты, м		Метод определения координат	Формулы, примененные для расчета средней квадратической погрешности определения координат характерных точек границ (M_t), с подставленными в такие формулы значениями и итоговые (вычисленные) значения M_t, м	Описание закрепления точки
	X	Y			
1	2	3	4	5	6
н494У	437255,48	1297983,45	Метод спутниковых геодезических измерений (определений)	$M_t = \sqrt{m_0^2 + m_1^2}$	—
н489У	437258,44	1297985,07	Метод спутниковых геодезических измерений (определений)	$M_t = \sqrt{m_0^2 + m_1^2}$	—
н490У	437255,58	1297990,61	Метод спутниковых геодезических измерений (определений)	$M_t = \sqrt{m_0^2 + m_1^2}$	—
н493У	437254,89	1297990,25	Метод спутниковых геодезических измерений (определений)	$M_t = \sqrt{m_0^2 + m_1^2}$	—
н492У	437254,73	1297990,57	Метод спутниковых геодезических измерений (определений)	$M_t = \sqrt{m_0^2 + m_1^2}$	—
н495У	437252,38	1297989,29	Метод спутниковых геодезических измерений (определений)	$M_t = \sqrt{m_0^2 + m_1^2}$	—
н494У	437255,48	1297983,45	Метод спутниковых геодезических измерений (определений)	$M_t = \sqrt{m_0^2 + m_1^2}$	—

2. Сведения о частях границ образуемого земельного участка **40:26:000043:33:ЗУ239** :

обозначение земельного участка

Обозначение части границ		Горизонтальное проложение (S), м	Описание прохождения части границ	Сведения о согласовании местоположения границ (согласовано/спорное)
от т.	до т.			
1	2	3	4	5
н494У	н489У	3,37	—	—
н489У	н490У	6,23	—	—
н490У	н493У	0,78	—	—
н493У	н492У	0,36	—	—
н492У	н495У	2,68	—	—

КАРТА-ПЛАН ТЕРРИТОРИИ

Сведения об образуемых земельных участках

н495У	н494У	6,61	—	—

3. Сведения о характеристиках образуемого земельного участка **40:26:000043:33:ЗУ239** **:**

обозначение земельного участка

№ п/п	Наименование характеристик земельного участка	Значение характеристики
1	2	3
1.	Адрес земельного участка	—
1.1.	Сведения о местоположении земельного участка (при отсутствии адреса) в структурированном в соответствии с федеральной информационной адресной системой виде	Калужская обл., г. Калуга
1.2.	Дополнительные сведения о местоположении земельного участка	—
2	Категория земель	Земли населенных пунктов
3	Вид (виды) разрешенного использования	Хранение автотранспорта
3.1.	Дополнительные сведения об использовании земельного участка	—
4.	Реестровый номер границ территориальной зоны или в случае отсутствия такого реестрового номера ее индивидуальное обозначение (вид, тип, номер, индекс)	—
5.	Площадь земельного участка ± величина предельной погрешности определения (вычисления) площади (**Р ± ΔР**), **м²**	22±2
6.	Формула, примененная для вычисления предельной погрешности определения площади земельного участка, с подставленными значениями и итоговые (вычисленные) значения (**ΔР**), м2	$\Delta P = 3{,}5 \cdot M_t \cdot \sqrt{P_{док}} = 3{,}5 \cdot 0{,}10 \cdot \sqrt{22} = 2$
7.	Предельный минимальный и максимальный размеры земельного участка (**Рмин и Рмакс), м²**	—
8.	Кадастровый или иной государственный учетный номер (инвентарный) объекта недвижимости, расположенного на образуемом земельном участке	—
9.	Кадастровые номера исходных земельных участков	40:26:000043:33
9.1.	Кадастровый номер входящего в состав земельного участка, представляющего собой единое землепользование (номер контура многоконтурного земельного участка), преобразование которого осуществляется	—
9.2.	Кадастровые номера земельных участков, исключаемых из состава измененного (исходного) земельного участка, представляющего собой единое землепользование	—
9.3.	Кадастровый или иной государственный учетный номер (инвентарный) объекта недвижимости, расположенного на измененном земельном участке	—
10.	Условный номер земельного участка	—
11	Учетный номер проекта межевания территории	—
12	Дополнительные сведения об образовании земельного участка	—
13	Сведения о земельных участках (землях общего пользования, территории общего пользования), посредством которых обеспечивается доступ	40:26:000043:33
14.	Иные сведения	—

4. Пояснения к сведениям об образуемом земельном участке **40:26:000043:33:ЗУ239** **:**

обозначение земельного участка

1.	

КАРТА-ПЛАН ТЕРРИТОРИИ

Сведения об образуемых земельных участках

1. Сведения о характерных точках границ образуемого земельного участка **40:26:000043:33:ЗУ240** :

обозначение земельного участка

Система координат МСК-40 Зона № 1

Обозначение характерных точек границ	Координаты, м		Метод определения координат	Формулы, примененные для расчета средней квадратической погрешности определения координат характерных точек границ (M_t), с подставленными в такие формулы значениями и итоговые (вычисленные) значения M_t, м	Описание закрепления точки
	X	Y			
1	2	3	4	5	6
н492У	437254,73	1297990,57	Метод спутниковых геодезических измерений (определений)	$M_t = \sqrt{m_0^2 + m_1^2}$	—
н491У	437251,93	1297995,96	Метод спутниковых геодезических измерений (определений)	$M_t = \sqrt{m_0^2 + m_1^2}$	—
н496У	437249,04	1297994,57	Метод спутниковых геодезических измерений (определений)	$M_t = \sqrt{m_0^2 + m_1^2}$	—
н497У	437251,98	1297989,07	Метод спутниковых геодезических измерений (определений)	$M_t = \sqrt{m_0^2 + m_1^2}$	—
н495У	437252,38	1297989,29	Метод спутниковых геодезических измерений (определений)	$M_t = \sqrt{m_0^2 + m_1^2}$	—
н492У	437254,73	1297990,57	Метод спутниковых геодезических измерений (определений)	$M_t = \sqrt{m_0^2 + m_1^2}$	—

2. Сведения о частях границ образуемого земельного участка **40:26:000043:33:ЗУ240** :

обозначение земельного участка

Обозначение части границ		Горизонтальное проложение (S), м	Описание прохождения части границ	Сведения о согласовании местоположения границ (согласовано/спорное)
от т.	до т.			
1	2	3	4	5
н492У	н491У	6,07	—	—
н491У	н496У	3,21	—	—
н496У	н497У	6,24	—	—
н497У	н495У	0,46	—	—
н495У	н492У	2,68	—	—

КАРТА-ПЛАН ТЕРРИТОРИИ

Сведения об образуемых земельных участках

3. Сведения о характеристиках образуемого земельного участка **40:26:000043:33:ЗУ240** **:**

обозначение земельного участка

№ п/п	Наименование характеристик земельного участка	Значение характеристики
1	**2**	**3**
1.	Адрес земельного участка	—
1.1.	Сведения о местоположении земельного участка (при отсутствии адреса) в структурированном в соответствии с федеральной информационной адресной системой виде	Калужская обл., г. Калуга
1.2.	Дополнительные сведения о местоположении земельного участка	—
2	Категория земель	Земли населенных пунктов
3	Вид (виды) разрешенного использования	Хранение автотранспорта
3.1.	Дополнительные сведения об использовании земельного участка	—
4.	Реестровый номер границ территориальной зоны или в случае отсутствия такого реестрового номера ее индивидуальное обозначение (вид, тип, номер, индекс)	—
5.	Площадь земельного участка ± величина предельной погрешности определения (вычисления) площади (**Р ± ΔР**), **м²**	19±2
6.	Формула, примененная для вычисления предельной погрешности определения площади земельного участка, с подставленными значениями и итоговые (вычисленные) значения (**ΔР**), м2	$\Delta P = 3{,}5 \cdot M_t \cdot \sqrt{P_{док}} = 3{,}5 \cdot 0{,}10 \cdot \sqrt{19} = 2$
7.	Предельный минимальный и максимальный размеры земельного участка (**Рмин и Рмакс), м²**	—
8.	Кадастровый или иной государственный учетный номер (инвентарный) объекта недвижимости, расположенного на образуемом земельном участке	—
9.	Кадастровые номера исходных земельных участков	40:26:000043:33
9.1.	Кадастровый номер входящего в состав земельного участка, представляющего собой единое землепользование (номер контура многоконтурного земельного участка), преобразование которого осуществляется	—
9.2.	Кадастровые номера земельных участков, исключаемых из состава измененного (исходного) земельного участка, представляющего собой единое землепользование	—
9.3.	Кадастровый или иной государственный учетный номер (инвентарный) объекта недвижимости, расположенного на измененном земельном участке	—
10.	Условный номер земельного участка	—
11	Учетный номер проекта межевания территории	—
12	Дополнительные сведения об образовании земельного участка	—
13	Сведения о земельных участках (землях общего пользования, территории общего пользования), посредством которых обеспечивается доступ	40:26:000043:33
14.	Иные сведения	—

4. Пояснения к сведениям об образуемом земельном участке **40:26:000043:33:ЗУ240** **:**

обозначение земельного участка

1.	

КАРТА-ПЛАН ТЕРРИТОРИИ

Сведения об образуемых земельных участках

1. Сведения о характерных точках границ образуемого земельного участка **40:26:000043:33:ЗУ241** :

обозначение земельного участка

Система координат МСК-40

Зона № 1

Обозначение характерных точек границ	Координаты, м		Метод определения координат	Формулы, примененные для расчета средней квадратической погрешности определения координат характерных точек границ (M_t), с подставленными в такие формулы значениями и итоговые (вычисленные) значения M_t, м	Описание закрепления точки
	X	Y			
1	2	3	4	5	6
н498У	437252,30	1297981,72	Метод спутниковых геодезических измерений (определений)	$M_t = \sqrt{m_0^2 + m_1^2}$	—
н494У	437255,48	1297983,45	Метод спутниковых геодезических измерений (определений)	$M_t = \sqrt{m_0^2 + m_1^2}$	—
н495У	437252,38	1297989,29	Метод спутниковых геодезических измерений (определений)	$M_t = \sqrt{m_0^2 + m_1^2}$	—
н497У	437251,98	1297989,07	Метод спутниковых геодезических измерений (определений)	$M_t = \sqrt{m_0^2 + m_1^2}$	—
н499У	437249,15	1297987,54	Метод спутниковых геодезических измерений (определений)	$M_t = \sqrt{m_0^2 + m_1^2}$	—
н498У	437252,30	1297981,72	Метод спутниковых геодезических измерений (определений)	$M_t = \sqrt{m_0^2 + m_1^2}$	—

2. Сведения о частях границ образуемого земельного участка **40:26:000043:33:ЗУ241** :

обозначение земельного участка

Обозначение части границ		Горизонтальное проложение (S), м	Описание прохождения части границ	Сведения о согласовании местоположения границ (согласовано/спорное)
от т.	до т.			
1	2	3	4	5
н498У	н494У	3,62	—	—
н494У	н495У	6,61	—	—
н495У	н497У	0,46	—	—
н497У	н499У	3,22	—	—
н499У	н498У	6,62	—	—

КАРТА-ПЛАН ТЕРРИТОРИИ

Сведения об образуемых земельных участках

3. Сведения о характеристиках образуемого земельного участка **40:26:000043:33:ЗУ241** **:**

обозначение земельного участка

№ п/п	Наименование характеристик земельного участка	Значение характеристики
1	2	3
1.	Адрес земельного участка	—
1.1.	Сведения о местоположении земельного участка (при отсутствии адреса) в структурированном в соответствии с федеральной информационной адресной системой виде	Калужская обл., г. Калуга
1.2.	Дополнительные сведения о местоположении земельного участка	—
2	Категория земель	Земли населенных пунктов
3	Вид (виды) разрешенного использования	Хранение автотранспорта
3.1.	Дополнительные сведения об использовании земельного участка	—
4.	Реестровый номер границ территориальной зоны или в случае отсутствия такого реестрового номера ее индивидуальное обозначение (вид, тип, номер, индекс)	—
5.	Площадь земельного участка ± величина предельной погрешности определения (вычисления) площади (**Р ± ΔР**), **м²**	24±2
6.	Формула, примененная для вычисления предельной погрешности определения площади земельного участка, с подставленными значениями и итоговые (вычисленные) значения (**ΔР**), м2	$\Delta P = 3{,}5 \cdot M_t \cdot \sqrt{P_{док}} = 3{,}5 \cdot 0{,}10 \cdot \sqrt{24} = 2$
7.	Предельный минимальный и максимальный размеры земельного участка (**Рмин и Рмакс), м²**	—
8.	Кадастровый или иной государственный учетный номер (инвентарный) объекта недвижимости, расположенного на образуемом земельном участке	—
9.	Кадастровые номера исходных земельных участков	40:26:000043:33
9.1.	Кадастровый номер входящего в состав земельного участка, представляющего собой единое землепользование (номер контура многоконтурного земельного участка), преобразование которого осуществляется	—
9.2.	Кадастровые номера земельных участков, исключаемых из состава измененного (исходного) земельного участка, представляющего собой единое землепользование	—
9.3.	Кадастровый или иной государственный учетный номер (инвентарный) объекта недвижимости, расположенного на измененном земельном участке	—
10.	Условный номер земельного участка	—
11	Учетный номер проекта межевания территории	—
12	Дополнительные сведения об образовании земельного участка	—
13	Сведения о земельных участках (землях общего пользования, территории общего пользования), посредством которых обеспечивается доступ	40:26:000043:33
14.	Иные сведения	—

4. Пояснения к сведениям об образуемом земельном участке **40:26:000043:33:ЗУ241** **:**

обозначение земельного участка

1.	

КАРТА-ПЛАН ТЕРРИТОРИИ

Сведения об образуемых земельных участках

1. Сведения о характерных точках границ образуемого земельного участка **40:26:000043:33:ЗУ242** :

обозначение земельного участка

Система координат МСК-40

Зона № 1

Обозначение характерных точек границ	Координаты, м		Метод определения координат	Формулы, примененные для расчета средней квадратической погрешности определения координат характерных точек границ (M_t), с подставленными в такие формулы значениями и итоговые (вычисленные) значения M_t, м	Описание закрепления точки
	X	Y			
1	2	3	4	5	6
н500У	437248,82	1297987,37	Метод спутниковых геодезических измерений (определений)	$M_t = \sqrt{m_0^2 + m_1^2}$	—
н499У	437249,15	1297987,54	Метод спутниковых геодезических измерений (определений)	$M_t = \sqrt{m_0^2 + m_1^2}$	—
н497У	437251,98	1297989,07	Метод спутниковых геодезических измерений (определений)	$M_t = \sqrt{m_0^2 + m_1^2}$	—
н496У	437249,04	1297994,57	Метод спутниковых геодезических измерений (определений)	$M_t = \sqrt{m_0^2 + m_1^2}$	—
н501У	437245,96	1297992,66	Метод спутниковых геодезических измерений (определений)	$M_t = \sqrt{m_0^2 + m_1^2}$	—
н500У	437248,82	1297987,37	Метод спутниковых геодезических измерений (определений)	$M_t = \sqrt{m_0^2 + m_1^2}$	—

2. Сведения о частях границ образуемого земельного участка **40:26:000043:33:ЗУ242** :

обозначение земельного участка

Обозначение части границ		Горизонтальное проложение (S), м	Описание прохождения части границ	Сведения о согласовании местоположения границ (согласовано/спорное)
от т.	до т.			
1	2	3	4	5
н500У	н499У	0,37	—	—
н499У	н497У	3,22	—	—
н497У	н496У	6,24	—	—
н496У	н501У	3,62	—	—
н501У	н500У	6,01	—	—

КАРТА-ПЛАН ТЕРРИТОРИИ

Сведения об образуемых земельных участках

3. Сведения о характеристиках образуемого земельного участка **40:26:000043:33:ЗУ242** **:**

обозначение земельного участка

№ п/п	Наименование характеристик земельного участка	Значение характеристики
1	**2**	**3**
1.	Адрес земельного участка	—
1.1.	Сведения о местоположении земельного участка (при отсутствии адреса) в структурированном в соответствии с федеральной информационной адресной системой виде	Калужская обл., г. Калуга
1.2.	Дополнительные сведения о местоположении земельного участка	—
2	Категория земель	Земли населенных пунктов
3	Вид (виды) разрешенного использования	Хранение автотранспорта
3.1.	Дополнительные сведения об использовании земельного участка	—
4.	Реестровый номер границ территориальной зоны или в случае отсутствия такого реестрового номера ее индивидуальное обозначение (вид, тип, номер, индекс)	—
5.	Площадь земельного участка ± величина предельной погрешности определения (вычисления) площади (**Р ± ΔР**), **м²**	22±2
6.	Формула, примененная для вычисления предельной погрешности определения площади земельного участка, с подставленными значениями и итоговые (вычисленные) значения (**ΔР**), м2	$\Delta P = 3{,}5 \cdot M_t \cdot \sqrt{P_{док}} = 3{,}5 \cdot 0{,}10 \cdot \sqrt{22} = 2$
7.	Предельный минимальный и максимальный размеры земельного участка (**Рмин и Рмакс), м²**	—
8.	Кадастровый или иной государственный учетный номер (инвентарный) объекта недвижимости, расположенного на образуемом земельном участке	—
9.	Кадастровые номера исходных земельных участков	40:26:000043:33
9.1.	Кадастровый номер входящего в состав земельного участка, представляющего собой единое землепользование (номер контура многоконтурного земельного участка), преобразование которого осуществляется	—
9.2.	Кадастровые номера земельных участков, исключаемых из состава измененного (исходного) земельного участка, представляющего собой единое землепользование	—
9.3.	Кадастровый или иной государственный учетный номер (инвентарный) объекта недвижимости, расположенного на измененном земельном участке	—
10.	Условный номер земельного участка	—
11	Учетный номер проекта межевания территории	—
12	Дополнительные сведения об образовании земельного участка	—
13	Сведения о земельных участках (землях общего пользования, территории общего пользования), посредством которых обеспечивается доступ	40:26:000043:33
14.	Иные сведения	—

4. Пояснения к сведениям об образуемом земельном участке **40:26:000043:33:ЗУ242** **:**

обозначение земельного участка

1.	

КАРТА-ПЛАН ТЕРРИТОРИИ

Сведения об образуемых земельных участках

1. Сведения о характерных точках границ образуемого земельного участка **40:26:000043:33:ЗУ243** :

обозначение земельного участка

Система координат МСК-40

Зона № 1

Обозначение характерных точек границ	Координаты, м		Метод определения координат	Формулы, примененные для расчета средней квадратической погрешности определения координат характерных точек границ (M_t), с подставленными в такие формулы значениями и итоговые (вычисленные) значения M_t, м	Описание закрепления точки
	X	Y			
1	2	3	4	5	6
н502У	437246,50	1297986,11	Метод спутниковых геодезических измерений (определений)	$M_t = \sqrt{m_0^2 + m_1^2}$	—
н500У	437248,82	1297987,37	Метод спутниковых геодезических измерений (определений)	$M_t = \sqrt{m_0^2 + m_1^2}$	—
н501У	437245,96	1297992,66	Метод спутниковых геодезических измерений (определений)	$M_t = \sqrt{m_0^2 + m_1^2}$	—
н503У	437242,81	1297990,92	Метод спутниковых геодезических измерений (определений)	$M_t = \sqrt{m_0^2 + m_1^2}$	—
н504У	437245,67	1297985,66	Метод спутниковых геодезических измерений (определений)	$M_t = \sqrt{m_0^2 + m_1^2}$	—
н502У	437246,50	1297986,11	Метод спутниковых геодезических измерений (определений)	$M_t = \sqrt{m_0^2 + m_1^2}$	—

2. Сведения о частях границ образуемого земельного участка **40:26:000043:33:ЗУ243** :

обозначение земельного участка

Обозначение части границ		Горизонтальное проложение (S), м	Описание прохождения части границ	Сведения о согласовании местоположения границ (согласовано/спорное)
от т.	до т.			
1	2	3	4	5
н502У	н500У	2,64	—	—
н500У	н501У	6,01	—	—
н501У	н503У	3,60	—	—
н503У	н504У	5,99	—	—
н504У	н502У	0,94	—	—

КАРТА-ПЛАН ТЕРРИТОРИИ

Сведения об образуемых земельных участках

3. Сведения о характеристиках образуемого земельного участка **40:26:000043:33:ЗУ243** **:**

обозначение земельного участка

№ п/п	Наименование характеристик земельного участка	Значение характеристики
1	2	3
1.	Адрес земельного участка	—
1.1.	Сведения о местоположении земельного участка (при отсутствии адреса) в структурированном в соответствии с федеральной информационной адресной системой виде	Калужская обл., г. Калуга
1.2.	Дополнительные сведения о местоположении земельного участка	—
2	Категория земель	Земли населенных пунктов
3	Вид (виды) разрешенного использования	Хранение автотранспорта
3.1.	Дополнительные сведения об использовании земельного участка	—
4.	Реестровый номер границ территориальной зоны или в случае отсутствия такого реестрового номера ее индивидуальное обозначение (вид, тип, номер, индекс)	—
5.	Площадь земельного участка ± величина предельной погрешности определения (вычисления) площади (**Р ± ΔР**), **м²**	22±2
6.	Формула, примененная для вычисления предельной погрешности определения площади земельного участка, с подставленными значениями и итоговые (вычисленные) значения (**ΔР**), м2	$\Delta P = 3{,}5 \cdot M_t \cdot \sqrt{P_{док}} = 3{,}5 \cdot 0{,}10 \cdot \sqrt{22} = 2$
7.	Предельный минимальный и максимальный размеры земельного участка (**Рмин и Рмакс), м²**	—
8.	Кадастровый или иной государственный учетный номер (инвентарный) объекта недвижимости, расположенного на образуемом земельном участке	—
9.	Кадастровые номера исходных земельных участков	40:26:000043:33
9.1.	Кадастровый номер входящего в состав земельного участка, представляющего собой единое землепользование (номер контура многоконтурного земельного участка), преобразование которого осуществляется	—
9.2.	Кадастровые номера земельных участков, исключаемых из состава измененного (исходного) земельного участка, представляющего собой единое землепользование	—
9.3.	Кадастровый или иной государственный учетный номер (инвентарный) объекта недвижимости, расположенного на измененном земельном участке	—
10.	Условный номер земельного участка	—
11	Учетный номер проекта межевания территории	—
12	Дополнительные сведения об образовании земельного участка	—
13	Сведения о земельных участках (землях общего пользования, территории общего пользования), посредством которых обеспечивается доступ	40:26:000043:33
14.	Иные сведения	—

4. Пояснения к сведениям об образуемом земельном участке **40:26:000043:33:ЗУ243** **:**

обозначение земельного участка

1.	

КАРТА-ПЛАН ТЕРРИТОРИИ

Сведения об образуемых земельных участках

1. Сведения о характерных точках границ образуемого земельного участка **40:26:000043:33:ЗУ244** :

обозначение земельного участка

Система координат МСК-40

Зона № 1

Обозначение характерных точек границ	Координаты, м		Метод определения координат	Формулы, примененные для расчета средней квадратической погрешности определения координат характерных точек границ (M_t), с подставленными в такие формулы значениями и итоговые (вычисленные) значения M_t, м	Описание закрепления точки
	X	Y			
1	2	3	4	5	6
н505У	437249,66	1297980,28	Метод спутниковых геодезических измерений (определений)	$M_t = \sqrt{m_0^2 + m_1^2}$	—
н498У	437252,30	1297981,72	Метод спутниковых геодезических измерений (определений)	$M_t = \sqrt{m_0^2 + m_1^2}$	—
н499У	437249,15	1297987,54	Метод спутниковых геодезических измерений (определений)	$M_t = \sqrt{m_0^2 + m_1^2}$	—
н500У	437248,82	1297987,37	Метод спутниковых геодезических измерений (определений)	$M_t = \sqrt{m_0^2 + m_1^2}$	—
н502У	437246,50	1297986,11	Метод спутниковых геодезических измерений (определений)	$M_t = \sqrt{m_0^2 + m_1^2}$	—
н505У	437249,66	1297980,28	Метод спутниковых геодезических измерений (определений)	$M_t = \sqrt{m_0^2 + m_1^2}$	—

2. Сведения о частях границ образуемого земельного участка **40:26:000043:33:ЗУ244** :

обозначение земельного участка

Обозначение части границ		Горизонтальное проложение (S), м	Описание прохождения части границ	Сведения о согласовании местоположения границ (согласовано/спорное)
от т.	до т.			
1	2	3	4	5
н505У	н498У	3,01	—	—
н498У	н499У	6,62	—	—
н499У	н500У	0,37	—	—
н500У	н502У	2,64	—	—
н502У	н505У	6,63	—	—

КАРТА-ПЛАН ТЕРРИТОРИИ

Сведения об образуемых земельных участках

3. Сведения о характеристиках образуемого земельного участка **40:26:000043:33:ЗУ244** **:**

обозначение земельного участка

№ п/п	Наименование характеристик земельного участка	Значение характеристики
1	2	3
1.	Адрес земельного участка	—
1.1.	Сведения о местоположении земельного участка (при отсутствии адреса) в структурированном в соответствии с федеральной информационной адресной системой виде	Калужская обл., г. Калуга
1.2.	Дополнительные сведения о местоположении земельного участка	—
2	Категория земель	Земли населенных пунктов
3	Вид (виды) разрешенного использования	Хранение автотранспорта
3.1.	Дополнительные сведения об использовании земельного участка	—
4.	Реестровый номер границ территориальной зоны или в случае отсутствия такого реестрового номера ее индивидуальное обозначение (вид, тип, номер, индекс)	—
5.	Площадь земельного участка ± величина предельной погрешности определения (вычисления) площади (**Р ± ΔР**), **м²**	20±2
6.	Формула, примененная для вычисления предельной погрешности определения площади земельного участка, с подставленными значениями и итоговые (вычисленные) значения (**ΔР**), м2	$\Delta P = 3{,}5 \cdot M_t \cdot \sqrt{P_{док}} = 3{,}5 \cdot 0{,}10 \cdot \sqrt{20} = 2$
7.	Предельный минимальный и максимальный размеры земельного участка (**Рмин и Рмакс), м²**	—
8.	Кадастровый или иной государственный учетный номер (инвентарный) объекта недвижимости, расположенного на образуемом земельном участке	—
9.	Кадастровые номера исходных земельных участков	40:26:000043:33
9.1.	Кадастровый номер входящего в состав земельного участка, представляющего собой единое землепользование (номер контура многоконтурного земельного участка), преобразование которого осуществляется	—
9.2.	Кадастровые номера земельных участков, исключаемых из состава измененного (исходного) земельного участка, представляющего собой единое землепользование	—
9.3.	Кадастровый или иной государственный учетный номер (инвентарный) объекта недвижимости, расположенного на измененном земельном участке	—
10.	Условный номер земельного участка	—
11	Учетный номер проекта межевания территории	—
12	Дополнительные сведения об образовании земельного участка	—
13	Сведения о земельных участках (землях общего пользования, территории общего пользования), посредством которых обеспечивается доступ	40:26:000043:33
14.	Иные сведения	—

4. Пояснения к сведениям об образуемом земельном участке **40:26:000043:33:ЗУ244** **:**

обозначение земельного участка

1.	

КАРТА-ПЛАН ТЕРРИТОРИИ

Сведения об образуемых земельных участках

1. Сведения о характерных точках границ образуемого земельного участка **40:26:000043:33:ЗУ245** :

обозначение земельного участка

Система координат МСК-40

Зона № 1

Обозначение характерных точек границ	Координаты, м		Метод определения координат	Формулы, примененные для расчета средней квадратической погрешности определения координат характерных точек границ (M_t), с подставленными в такие формулы значениями и итоговые (вычисленные) значения M_t, м	Описание закрепления точки
	X	Y			
1	2	3	4	5	6
н506У	437246,60	1297978,69	Метод спутниковых геодезических измерений (определений)	$M_t = \sqrt{m_0^2 + m_1^2}$	—
н505У	437249,66	1297980,28	Метод спутниковых геодезических измерений (определений)	$M_t = \sqrt{m_0^2 + m_1^2}$	—
н502У	437246,50	1297986,11	Метод спутниковых геодезических измерений (определений)	$M_t = \sqrt{m_0^2 + m_1^2}$	—
н504У	437245,67	1297985,66	Метод спутниковых геодезических измерений (определений)	$M_t = \sqrt{m_0^2 + m_1^2}$	—
н507У	437243,40	1297984,36	Метод спутниковых геодезических измерений (определений)	$M_t = \sqrt{m_0^2 + m_1^2}$	—
н506У	437246,60	1297978,69	Метод спутниковых геодезических измерений (определений)	$M_t = \sqrt{m_0^2 + m_1^2}$	—

2. Сведения о частях границ образуемого земельного участка **40:26:000043:33:ЗУ245** :

обозначение земельного участка

Обозначение части границ		Горизонтальное проложение (S), м	Описание прохождения части границ	Сведения о согласовании местоположения границ (согласовано/спорное)
от т.	до т.			
1	2	3	4	5
н506У	н505У	3,45	—	—
н505У	н502У	6,63	—	—
н502У	н504У	0,94	—	—
н504У	н507У	2,62	—	—
н507У	н506У	6,51	—	—

КАРТА-ПЛАН ТЕРРИТОРИИ

Сведения об образуемых земельных участках

3. Сведения о характеристиках образуемого земельного участка **40:26:000043:33:ЗУ245** **:**

обозначение земельного участка

№ п/п	Наименование характеристик земельного участка	Значение характеристики
1	2	3
1.	Адрес земельного участка	—
1.1.	Сведения о местоположении земельного участка (при отсутствии адреса) в структурированном в соответствии с федеральной информационной адресной системой виде	Калужская обл., г. Калуга
1.2.	Дополнительные сведения о местоположении земельного участка	—
2	Категория земель	Земли населенных пунктов
3	Вид (виды) разрешенного использования	Хранение автотранспорта
3.1.	Дополнительные сведения об использовании земельного участка	—
4.	Реестровый номер границ территориальной зоны или в случае отсутствия такого реестрового номера ее индивидуальное обозначение (вид, тип, номер, индекс)	—
5.	Площадь земельного участка ± величина предельной погрешности определения (вычисления) площади (**Р ± ΔР**), **м²**	23±2
6.	Формула, примененная для вычисления предельной погрешности определения площади земельного участка, с подставленными значениями и итоговые (вычисленные) значения (**ΔР**), м2	$\Delta P = 3{,}5 \cdot M_t \cdot \sqrt{P_{док}} = 3{,}5 \cdot 0{,}10 \cdot \sqrt{23} = 2$
7.	Предельный минимальный и максимальный размеры земельного участка (**Рмин и Рмакс), м²**	—
8.	Кадастровый или иной государственный учетный номер (инвентарный) объекта недвижимости, расположенного на образуемом земельном участке	—
9.	Кадастровые номера исходных земельных участков	40:26:000043:33
9.1.	Кадастровый номер входящего в состав земельного участка, представляющего собой единое землепользование (номер контура многоконтурного земельного участка), преобразование которого осуществляется	—
9.2.	Кадастровые номера земельных участков, исключаемых из состава измененного (исходного) земельного участка, представляющего собой единое землепользование	—
9.3.	Кадастровый или иной государственный учетный номер (инвентарный) объекта недвижимости, расположенного на измененном земельном участке	—
10.	Условный номер земельного участка	—
11	Учетный номер проекта межевания территории	—
12	Дополнительные сведения об образовании земельного участка	—
13	Сведения о земельных участках (землях общего пользования, территории общего пользования), посредством которых обеспечивается доступ	40:26:000043:33
14.	Иные сведения	—

4. Пояснения к сведениям об образуемом земельном участке **40:26:000043:33:ЗУ245** **:**

обозначение земельного участка

1.	

КАРТА-ПЛАН ТЕРРИТОРИИ

Сведения об образуемых земельных участках

1. Сведения о характерных точках границ образуемого земельного участка **40:26:000043:33:ЗУ246** :

обозначение земельного участка

Система координат МСК-40

Зона № 1

Обозначение характерных точек границ	Координаты, м		Метод определения координат	Формулы, примененные для расчета средней квадратической погрешности определения координат характерных точек границ (M_t), с подставленными в такие формулы значениями и итоговые (вычисленные) значения M_t, м	Описание закрепления точки
	X	Y			
1	2	3	4	5	6
н504У	437245,67	1297985,66	Метод спутниковых геодезических измерений (определений)	$M_t = \sqrt{m_0^2 + m_1^2}$	—
н503У	437242,81	1297990,92	Метод спутниковых геодезических измерений (определений)	$M_t = \sqrt{m_0^2 + m_1^2}$	—
н508У	437239,24	1297989,23	Метод спутниковых геодезических измерений (определений)	$M_t = \sqrt{m_0^2 + m_1^2}$	—
н509У	437242,39	1297983,78	Метод спутниковых геодезических измерений (определений)	$M_t = \sqrt{m_0^2 + m_1^2}$	—
н507У	437243,40	1297984,36	Метод спутниковых геодезических измерений (определений)	$M_t = \sqrt{m_0^2 + m_1^2}$	—
н504У	437245,67	1297985,66	Метод спутниковых геодезических измерений (определений)	$M_t = \sqrt{m_0^2 + m_1^2}$	—

2. Сведения о частях границ образуемого земельного участка **40:26:000043:33:ЗУ246** :

обозначение земельного участка

Обозначение части границ		Горизонтальное проложение (S), м	Описание прохождения части границ	Сведения о согласовании местоположения границ (согласовано/спорное)
от т.	до т.			
1	2	3	4	5
н504У	н503У	5,99	—	—
н503У	н508У	3,95	—	—
н508У	н509У	6,29	—	—
н509У	н507У	1,16	—	—
н507У	н504У	2,62	—	—

КАРТА-ПЛАН ТЕРРИТОРИИ

Сведения об образуемых земельных участках

3. Сведения о характеристиках образуемого земельного участка **40:26:000043:33:ЗУ246** **:**

обозначение земельного участка

№ п/п	Наименование характеристик земельного участка	Значение характеристики
1	**2**	**3**
1.	Адрес земельного участка	—
1.1.	Сведения о местоположении земельного участка (при отсутствии адреса) в структурированном в соответствии с федеральной информационной адресной системой виде	Калужская обл., г. Калуга
1.2.	Дополнительные сведения о местоположении земельного участка	—
2	Категория земель	Земли населенных пунктов
3	Вид (виды) разрешенного использования	Хранение автотранспорта
3.1.	Дополнительные сведения об использовании земельного участка	—
4.	Реестровый номер границ территориальной зоны или в случае отсутствия такого реестрового номера ее индивидуальное обозначение (вид, тип, номер, индекс)	—
5.	Площадь земельного участка ± величина предельной погрешности определения (вычисления) площади (**Р ± ΔР**), **м²**	24±2
6.	Формула, примененная для вычисления предельной погрешности определения площади земельного участка, с подставленными значениями и итоговые (вычисленные) значения (**ΔР**), м2	$\Delta P = 3{,}5 \cdot M_t \cdot \sqrt{P_{док}} = 3{,}5 \cdot 0{,}10 \cdot \sqrt{24} = 2$
7.	Предельный минимальный и максимальный размеры земельного участка (**Рмин и Рмакс), м²**	—
8.	Кадастровый или иной государственный учетный номер (инвентарный) объекта недвижимости, расположенного на образуемом земельном участке	—
9.	Кадастровые номера исходных земельных участков	40:26:000043:33
9.1.	Кадастровый номер входящего в состав земельного участка, представляющего собой единое землепользование (номер контура многоконтурного земельного участка), преобразование которого осуществляется	—
9.2.	Кадастровые номера земельных участков, исключаемых из состава измененного (исходного) земельного участка, представляющего собой единое землепользование	—
9.3.	Кадастровый или иной государственный учетный номер (инвентарный) объекта недвижимости, расположенного на измененном земельном участке	—
10.	Условный номер земельного участка	—
11	Учетный номер проекта межевания территории	—
12	Дополнительные сведения об образовании земельного участка	—
13	Сведения о земельных участках (землях общего пользования, территории общего пользования), посредством которых обеспечивается доступ	40:26:000043:33
14.	Иные сведения	—

4. Пояснения к сведениям об образуемом земельном участке **40:26:000043:33:ЗУ246** **:**

обозначение земельного участка

1.	

КАРТА-ПЛАН ТЕРРИТОРИИ

Сведения об образуемых земельных участках

1. Сведения о характерных точках границ образуемого земельного участка **40:26:000043:33:ЗУ247** :

обозначение земельного участка

Система координат МСК-40

Зона № 1

Обозначение характерных точек границ	Координаты, м		Метод определения координат	Формулы, примененные для расчета средней квадратической погрешности определения координат характерных точек границ (M_t), с подставленными в такие формулы значениями и итоговые (вычисленные) значения M_t, м	Описание закрепления точки
	X	Y			
1	2	3	4	5	6
н509У	437242,39	1297983,78	Метод спутниковых геодезических измерений (определений)	$M_t = \sqrt{m_0^2 + m_1^2}$	—
н508У	437239,24	1297989,23	Метод спутниковых геодезических измерений (определений)	$M_t = \sqrt{m_0^2 + m_1^2}$	—
н510У	437235,69	1297987,48	Метод спутниковых геодезических измерений (определений)	$M_t = \sqrt{m_0^2 + m_1^2}$	—
н511У	437238,94	1297981,79	Метод спутниковых геодезических измерений (определений)	$M_t = \sqrt{m_0^2 + m_1^2}$	—
н512У	437239,73	1297982,25	Метод спутниковых геодезических измерений (определений)	$M_t = \sqrt{m_0^2 + m_1^2}$	—
н509У	437242,39	1297983,78	Метод спутниковых геодезических измерений (определений)	$M_t = \sqrt{m_0^2 + m_1^2}$	—

2. Сведения о частях границ образуемого земельного участка **40:26:000043:33:ЗУ247** :

обозначение земельного участка

Обозначение части границ		Горизонтальное проложение (S), м	Описание прохождения части границ	Сведения о согласовании местоположения границ (согласовано/спорное)
от т.	до т.			
1	2	3	4	5
н509У	н508У	6,29	—	—
н508У	н510У	3,96	—	—
н510У	н511У	6,55	—	—
н511У	н512У	0,91	—	—
н512У	н509У	3,07	—	—

КАРТА-ПЛАН ТЕРРИТОРИИ

Сведения об образуемых земельных участках

3. Сведения о характеристиках образуемого земельного участка **40:26:000043:33:ЗУ247** **:**

обозначение земельного участка

№ п/п	Наименование характеристик земельного участка	Значение характеристики
1	2	3
1.	Адрес земельного участка	—
1.1.	Сведения о местоположении земельного участка (при отсутствии адреса) в структурированном в соответствии с федеральной информационной адресной системой виде	Калужская обл., г. Калуга
1.2.	Дополнительные сведения о местоположении земельного участка	—
2	Категория земель	Земли населенных пунктов
3	Вид (виды) разрешенного использования	Хранение автотранспорта
3.1.	Дополнительные сведения об использовании земельного участка	—
4.	Реестровый номер границ территориальной зоны или в случае отсутствия такого реестрового номера ее индивидуальное обозначение (вид, тип, номер, индекс)	—
5.	Площадь земельного участка ± величина предельной погрешности определения (вычисления) площади (**Р ± ΔР**), **м²**	25±2
6.	Формула, примененная для вычисления предельной погрешности определения площади земельного участка, с подставленными значениями и итоговые (вычисленные) значения (**ΔР**), м2	$\Delta P = 3{,}5 \cdot M_t \cdot \sqrt{P_{док}} = 3{,}5 \cdot 0{,}10 \cdot \sqrt{25} = 2$
7.	Предельный минимальный и максимальный размеры земельного участка (**Рмин и Рмакс), м²**	—
8.	Кадастровый или иной государственный учетный номер (инвентарный) объекта недвижимости, расположенного на образуемом земельном участке	—
9.	Кадастровые номера исходных земельных участков	40:26:000043:33
9.1.	Кадастровый номер входящего в состав земельного участка, представляющего собой единое землепользование (номер контура многоконтурного земельного участка), преобразование которого осуществляется	—
9.2.	Кадастровые номера земельных участков, исключаемых из состава измененного (исходного) земельного участка, представляющего собой единое землепользование	—
9.3.	Кадастровый или иной государственный учетный номер (инвентарный) объекта недвижимости, расположенного на измененном земельном участке	—
10.	Условный номер земельного участка	—
11	Учетный номер проекта межевания территории	—
12	Дополнительные сведения об образовании земельного участка	—
13	Сведения о земельных участках (землях общего пользования, территории общего пользования), посредством которых обеспечивается доступ	40:26:000043:33
14.	Иные сведения	—

4. Пояснения к сведениям об образуемом земельном участке **40:26:000043:33:ЗУ247** **:**

обозначение земельного участка

1.	

КАРТА-ПЛАН ТЕРРИТОРИИ

Сведения об образуемых земельных участках

1. Сведения о характерных точках границ образуемого земельного участка **40:26:000043:33:ЗУ248** :

обозначение земельного участка

Система координат МСК-40

Зона № 1

Обозначение характерных точек границ	Координаты, м		Метод определения координат	Формулы, примененные для расчета средней квадратической погрешности определения координат характерных точек границ (M_t), с подставленными в такие формулы значениями и итоговые (вычисленные) значения M_t, м	Описание закрепления точки
	X	Y			
1	2	3	4	5	6
н513У	437242,97	1297976,63	Метод спутниковых геодезических измерений (определений)	$M_t = \sqrt{m_0^2 + m_1^2}$	—
н506У	437246,60	1297978,69	Метод спутниковых геодезических измерений (определений)	$M_t = \sqrt{m_0^2 + m_1^2}$	—
н507У	437243,40	1297984,36	Метод спутниковых геодезических измерений (определений)	$M_t = \sqrt{m_0^2 + m_1^2}$	—
н509У	437242,39	1297983,78	Метод спутниковых геодезических измерений (определений)	$M_t = \sqrt{m_0^2 + m_1^2}$	—
н512У	437239,73	1297982,25	Метод спутниковых геодезических измерений (определений)	$M_t = \sqrt{m_0^2 + m_1^2}$	—
н513У	437242,97	1297976,63	Метод спутниковых геодезических измерений (определений)	$M_t = \sqrt{m_0^2 + m_1^2}$	—

2. Сведения о частях границ образуемого земельного участка **40:26:000043:33:ЗУ248** :

обозначение земельного участка

Обозначение части границ		Горизонтальное проложение (S), м	Описание прохождения части границ	Сведения о согласовании местоположения границ (согласовано/спорное)
от т.	до т.			
1	2	3	4	5
н513У	н506У	4,17	—	—
н506У	н507У	6,51	—	—
н507У	н509У	1,16	—	—
н509У	н512У	3,07	—	—
н512У	н513У	6,49	—	—

КАРТА-ПЛАН ТЕРРИТОРИИ

Сведения об образуемых земельных участках

3. Сведения о характеристиках образуемого земельного участка **40:26:000043:33:ЗУ248** **:**

обозначение земельного участка

№ п/п	Наименование характеристик земельного участка	Значение характеристики
1	2	3
1.	Адрес земельного участка	—
1.1.	Сведения о местоположении земельного участка (при отсутствии адреса) в структурированном в соответствии с федеральной информационной адресной системой виде	Калужская обл., г. Калуга
1.2.	Дополнительные сведения о местоположении земельного участка	—
2	Категория земель	Земли населенных пунктов
3	Вид (виды) разрешенного использования	Хранение автотранспорта
3.1.	Дополнительные сведения об использовании земельного участка	—
4.	Реестровый номер границ территориальной зоны или в случае отсутствия такого реестрового номера ее индивидуальное обозначение (вид, тип, номер, индекс)	—
5.	Площадь земельного участка ± величина предельной погрешности определения (вычисления) площади (**Р ± ΔР**), **м²**	27±2
6.	Формула, примененная для вычисления предельной погрешности определения площади земельного участка, с подставленными значениями и итоговые (вычисленные) значения (**ΔР**), м2	$\Delta P = 3{,}5 \cdot M_t \cdot \sqrt{P_{док}} = 3{,}5 \cdot 0{,}10 \cdot \sqrt{27} = 2$
7.	Предельный минимальный и максимальный размеры земельного участка (**Рмин и Рмакс), м²**	—
8.	Кадастровый или иной государственный учетный номер (инвентарный) объекта недвижимости, расположенного на образуемом земельном участке	—
9.	Кадастровые номера исходных земельных участков	40:26:000043:33
9.1.	Кадастровый номер входящего в состав земельного участка, представляющего собой единое землепользование (номер контура многоконтурного земельного участка), преобразование которого осуществляется	—
9.2.	Кадастровые номера земельных участков, исключаемых из состава измененного (исходного) земельного участка, представляющего собой единое землепользование	—
9.3.	Кадастровый или иной государственный учетный номер (инвентарный) объекта недвижимости, расположенного на измененном земельном участке	—
10.	Условный номер земельного участка	—
11	Учетный номер проекта межевания территории	—
12	Дополнительные сведения об образовании земельного участка	—
13	Сведения о земельных участках (землях общего пользования, территории общего пользования), посредством которых обеспечивается доступ	40:26:000043:33
14.	Иные сведения	—

4. Пояснения к сведениям об образуемом земельном участке **40:26:000043:33:ЗУ248** **:**

обозначение земельного участка

1.	

КАРТА-ПЛАН ТЕРРИТОРИИ

Сведения об образуемых земельных участках

1. Сведения о характерных точках границ образуемого земельного участка **40:26:000043:33:ЗУ249** :

обозначение земельного участка

Система координат МСК-40

Зона № 1

Обозначение характерных точек границ	Координаты, м		Метод определения координат	Формулы, примененные для расчета средней квадратической погрешности определения координат характерных точек границ (M_t), с подставленными в такие формулы значениями и итоговые (вычисленные) значения M_t, м	Описание закрепления точки
	X	Y			
1	2	3	4	5	6
н514У	437239,86	1297974,95	Метод спутниковых геодезических измерений (определений)	$M_t = \sqrt{m_0^2 + m_1^2}$	—
н513У	437242,97	1297976,63	Метод спутниковых геодезических измерений (определений)	$M_t = \sqrt{m_0^2 + m_1^2}$	—
н512У	437239,73	1297982,25	Метод спутниковых геодезических измерений (определений)	$M_t = \sqrt{m_0^2 + m_1^2}$	—
н511У	437238,94	1297981,79	Метод спутниковых геодезических измерений (определений)	$M_t = \sqrt{m_0^2 + m_1^2}$	—
н515У	437236,66	1297980,48	Метод спутниковых геодезических измерений (определений)	$M_t = \sqrt{m_0^2 + m_1^2}$	—
н514У	437239,86	1297974,95	Метод спутниковых геодезических измерений (определений)	$M_t = \sqrt{m_0^2 + m_1^2}$	—

2. Сведения о частях границ образуемого земельного участка **40:26:000043:33:ЗУ249** :

обозначение земельного участка

Обозначение части границ		Горизонтальное проложение (S), м	Описание прохождения части границ	Сведения о согласовании местоположения границ (согласовано/спорное)
от т.	до т.			
1	2	3	4	5
н514У	н513У	3,53	—	—
н513У	н512У	6,49	—	—
н512У	н511У	0,91	—	—
н511У	н515У	2,63	—	—
н515У	н514У	6,39	—	—

КАРТА-ПЛАН ТЕРРИТОРИИ

Сведения об образуемых земельных участках

3. Сведения о характеристиках образуемого земельного участка **40:26:000043:33:ЗУ249** **:**

обозначение земельного участка

№ п/п	Наименование характеристик земельного участка	Значение характеристики
1	**2**	**3**
1.	Адрес земельного участка	—
1.1.	Сведения о местоположении земельного участка (при отсутствии адреса) в структурированном в соответствии с федеральной информационной адресной системой виде	Калужская обл., г. Калуга
1.2.	Дополнительные сведения о местоположении земельного участка	—
2	Категория земель	Земли населенных пунктов
3	Вид (виды) разрешенного использования	Хранение автотранспорта
3.1.	Дополнительные сведения об использовании земельного участка	—
4.	Реестровый номер границ территориальной зоны или в случае отсутствия такого реестрового номера ее индивидуальное обозначение (вид, тип, номер, индекс)	—
5.	Площадь земельного участка ± величина предельной погрешности определения (вычисления) площади (**Р ± ΔР**), **м²**	23±2
6.	Формула, примененная для вычисления предельной погрешности определения площади земельного участка, с подставленными значениями и итоговые (вычисленные) значения (**ΔР**), м2	$\Delta P = 3{,}5 \cdot M_t \cdot \sqrt{P_{док}} = 3{,}5 \cdot 0{,}10 \cdot \sqrt{23} = 2$
7.	Предельный минимальный и максимальный размеры земельного участка (**Рмин и Рмакс), м²**	—
8.	Кадастровый или иной государственный учетный номер (инвентарный) объекта недвижимости, расположенного на образуемом земельном участке	—
9.	Кадастровые номера исходных земельных участков	40:26:000043:33
9.1.	Кадастровый номер входящего в состав земельного участка, представляющего собой единое землепользование (номер контура многоконтурного земельного участка), преобразование которого осуществляется	—
9.2.	Кадастровые номера земельных участков, исключаемых из состава измененного (исходного) земельного участка, представляющего собой единое землепользование	—
9.3.	Кадастровый или иной государственный учетный номер (инвентарный) объекта недвижимости, расположенного на измененном земельном участке	—
10.	Условный номер земельного участка	—
11	Учетный номер проекта межевания территории	—
12	Дополнительные сведения об образовании земельного участка	—
13	Сведения о земельных участках (землях общего пользования, территории общего пользования), посредством которых обеспечивается доступ	40:26:000043:33
14.	Иные сведения	—

4. Пояснения к сведениям об образуемом земельном участке **40:26:000043:33:ЗУ249** **:**

обозначение земельного участка

1.	

КАРТА-ПЛАН ТЕРРИТОРИИ

Сведения об образуемых земельных участках

1. Сведения о характерных точках границ образуемого земельного участка **40:26:000043:33:ЗУ250** :

обозначение земельного участка

Система координат МСК-40

Зона № 1

Обозначение характерных точек границ	Координаты, м		Метод определения координат	Формулы, примененные для расчета средней квадратической погрешности определения координат характерных точек границ (M_t), с подставленными в такие формулы значениями и итоговые (вычисленные) значения M_t, м	Описание закрепления точки
	X	Y			
1	2	3	4	5	6
н516У	437235,65	1297972,66	Метод спутниковых геодезических измерений (определений)	$M_t = \sqrt{m_0^2 + m_1^2}$	—
н514У	437239,86	1297974,95	Метод спутниковых геодезических измерений (определений)	$M_t = \sqrt{m_0^2 + m_1^2}$	—
н515У	437236,66	1297980,48	Метод спутниковых геодезических измерений (определений)	$M_t = \sqrt{m_0^2 + m_1^2}$	—
н517У	437236,46	1297980,37	Метод спутниковых геодезических измерений (определений)	$M_t = \sqrt{m_0^2 + m_1^2}$	—
н518У	437232,96	1297978,35	Метод спутниковых геодезических измерений (определений)	$M_t = \sqrt{m_0^2 + m_1^2}$	—
н519У	437232,68	1297978,19	Метод спутниковых геодезических измерений (определений)	$M_t = \sqrt{m_0^2 + m_1^2}$	—
н516У	437235,65	1297972,66	Метод спутниковых геодезических измерений (определений)	$M_t = \sqrt{m_0^2 + m_1^2}$	—

2. Сведения о частях границ образуемого земельного участка **40:26:000043:33:ЗУ250** :

обозначение земельного участка

Обозначение части границ		Горизонтальное проложение (S), м	Описание прохождения части границ	Сведения о согласовании местоположения границ (согласовано/спорное)
от т.	до т.			
1	2	3	4	5
н516У	н514У	4,79	—	—
н514У	н515У	6,39	—	—
н515У	н517У	0,23	—	—
н517У	н518У	4,04	—	—
н518У	н519У	0,32	—	—

КАРТА-ПЛАН ТЕРРИТОРИИ

Сведения об образуемых земельных участках

н519У	н516У	6,28	—	—

3. Сведения о характеристиках образуемого земельного участка **40:26:000043:33:ЗУ250** **:**

обозначение земельного участка

№ п/п	Наименование характеристик земельного участка	Значение характеристики
1	2	3
1.	Адрес земельного участка	—
1.1.	Сведения о местоположении земельного участка (при отсутствии адреса) в структурированном в соответствии с федеральной информационной адресной системой виде	Калужская обл., г. Калуга
1.2.	Дополнительные сведения о местоположении земельного участка	—
2	Категория земель	Земли населенных пунктов
3	Вид (виды) разрешенного использования	Хранение автотранспорта
3.1.	Дополнительные сведения об использовании земельного участка	—
4.	Реестровый номер границ территориальной зоны или в случае отсутствия такого реестрового номера ее индивидуальное обозначение (вид, тип, номер, индекс)	—
5.	Площадь земельного участка ± величина предельной погрешности определения (вычисления) площади (**Р ± ΔР**), **м²**	30±2
6.	Формула, примененная для вычисления предельной погрешности определения площади земельного участка, с подставленными значениями и итоговые (вычисленные) значения (**ΔР**), м2	$\Delta P = 3{,}5 \cdot M_t \cdot \sqrt{P_{док}} = 3{,}5 \cdot 0{,}10 \cdot \sqrt{30} = 2$
7.	Предельный минимальный и максимальный размеры земельного участка (**Рмин и Рмакс), м²**	—
8.	Кадастровый или иной государственный учетный номер (инвентарный) объекта недвижимости, расположенного на образуемом земельном участке	—
9.	Кадастровые номера исходных земельных участков	40:26:000043:33
9.1.	Кадастровый номер входящего в состав земельного участка, представляющего собой единое землепользование (номер контура многоконтурного земельного участка), преобразование которого осуществляется	—
9.2.	Кадастровые номера земельных участков, исключаемых из состава измененного (исходного) земельного участка, представляющего собой единое землепользование	—
9.3.	Кадастровый или иной государственный учетный номер (инвентарный) объекта недвижимости, расположенного на измененном земельном участке	—
10.	Условный номер земельного участка	—
11	Учетный номер проекта межевания территории	—
12	Дополнительные сведения об образовании земельного участка	—
13	Сведения о земельных участках (землях общего пользования, территории общего пользования), посредством которых обеспечивается доступ	40:26:000043:33
14.	Иные сведения	—

4. Пояснения к сведениям об образуемом земельном участке **40:26:000043:33:ЗУ250** **:**

обозначение земельного участка

1.	

КАРТА-ПЛАН ТЕРРИТОРИИ

Сведения об образуемых земельных участках

1. Сведения о характерных точках границ образуемого земельного участка **40:26:000043:33:ЗУ251** :

обозначение земельного участка

Система координат МСК-40

Зона № 1

Обозначение характерных точек границ	Координаты, м		Метод определения координат	Формулы, примененные для расчета средней квадратической погрешности определения координат характерных точек границ (M_t), с подставленными в такие формулы значениями и итоговые (вычисленные) значения M_t, м	Описание закрепления точки
	X	Y			
1	2	3	4	5	6
н518У	437232,96	1297978,35	Метод спутниковых геодезических измерений (определений)	$M_t = \sqrt{m_0^2 + m_1^2}$	—
н517У	437236,46	1297980,37	Метод спутниковых геодезических измерений (определений)	$M_t = \sqrt{m_0^2 + m_1^2}$	—
н520У	437233,22	1297986,06	Метод спутниковых геодезических измерений (определений)	$M_t = \sqrt{m_0^2 + m_1^2}$	—
н521У	437229,85	1297984,14	Метод спутниковых геодезических измерений (определений)	$M_t = \sqrt{m_0^2 + m_1^2}$	—
н518У	437232,96	1297978,35	Метод спутниковых геодезических измерений (определений)	$M_t = \sqrt{m_0^2 + m_1^2}$	—

2. Сведения о частях границ образуемого земельного участка **40:26:000043:33:ЗУ251** :

обозначение земельного участка

Обозначение части границ		Горизонтальное проложение (S), м	Описание прохождения части границ	Сведения о согласовании местоположения границ (согласовано/спорное)
от т.	до т.			
1	2	3	4	5
н518У	н517У	4,04	—	—
н517У	н520У	6,55	—	—
н520У	н521У	3,88	—	—
н521У	н518У	6,57	—	—

3. Сведения о характеристиках образуемого земельного участка **40:26:000043:33:ЗУ251** :

обозначение земельного участка

№ п/п	Наименование характеристик земельного участка	Значение характеристики
1	2	3
1.	Адрес земельного участка	—

КАРТА-ПЛАН ТЕРРИТОРИИ

Сведения об образуемых земельных участках

1	2	3
1.1.	Сведения о местоположении земельного участка (при отсутствии адреса) в структурированном в соответствии с федеральной информационной адресной системой виде	Калужская обл., г. Калуга
1.2.	Дополнительные сведения о местоположении земельного участка	—
2	Категория земель	Земли населенных пунктов
3	Вид (виды) разрешенного использования	Хранение автотранспорта
3.1.	Дополнительные сведения об использовании земельного участка	—
4.	Реестровый номер границ территориальной зоны или в случае отсутствия такого реестрового номера ее индивидуальное обозначение (вид, тип, номер, индекс)	—
5.	Площадь земельного участка ± величина предельной погрешности определения (вычисления) площади (**Р ± ΔР**), **м²**	26±2
6.	Формула, примененная для вычисления предельной погрешности определения площади земельного участка, с подставленными значениями и итоговые (вычисленные) значения (**ΔР**), м2	$\Delta P = 3,5 \cdot M_t \cdot \sqrt{P_{док}} = 3,5 \cdot 0,10 \cdot \sqrt{26} = 2$
7.	Предельный минимальный и максимальный размеры земельного участка (**Рмин и Рмакс), м²**	—
8.	Кадастровый или иной государственный учетный номер (инвентарный) объекта недвижимости, расположенного на образуемом земельном участке	—
9.	Кадастровые номера исходных земельных участков	40:26:000043:33
9.1.	Кадастровый номер входящего в состав земельного участка, представляющего собой единое землепользование (номер контура многоконтурного земельного участка), преобразование которого осуществляется	—
9.2.	Кадастровые номера земельных участков, исключаемых из состава измененного (исходного) земельного участка, представляющего собой единое землепользование	—
9.3.	Кадастровый или иной государственный учетный номер (инвентарный) объекта недвижимости, расположенного на измененном земельном участке	—
10.	Условный номер земельного участка	—
11	Учетный номер проекта межевания территории	—
12	Дополнительные сведения об образовании земельного участка	—
13	Сведения о земельных участках (землях общего пользования, территории общего пользования), посредством которых обеспечивается доступ	40:26:000043:33
14.	Иные сведения	—

4. Пояснения к сведениям об образуемом земельном участке **40:26:000043:33:ЗУ251** **:**

обозначение земельного участка

1.	

1. Сведения о характерных точках границ образуемого земельного участка **40:26:000043:33:ЗУ252** **:**

обозначение земельного участка

КАРТА-ПЛАН ТЕРРИТОРИИ

Сведения об образуемых земельных участках

Система координат МСК-40

Зона № 1

Обозначение характерных точек границ	Координаты, м		Метод определения координат	Формулы, примененные для расчета средней квадратической погрешности определения координат характерных точек границ (M_t), с подставленными в такие формулы значениями и итоговые (вычисленные) значения M_t, м	Описание закрепления точки
	X	Y			
1	2	3	4	5	6
н522У	437229,58	1297969,58	Метод спутниковых геодезических измерений (определений)	$M_t = \sqrt{m_0^2 + m_1^2}$	—
н523У	437232,81	1297971,32	Метод спутниковых геодезических измерений (определений)	$M_t = \sqrt{m_0^2 + m_1^2}$	—
н524У	437229,87	1297976,68	Метод спутниковых геодезических измерений (определений)	$M_t = \sqrt{m_0^2 + m_1^2}$	—
н525У	437226,62	1297974,93	Метод спутниковых геодезических измерений (определений)	$M_t = \sqrt{m_0^2 + m_1^2}$	—
н522У	437229,58	1297969,58	Метод спутниковых геодезических измерений (определений)	$M_t = \sqrt{m_0^2 + m_1^2}$	—

2. Сведения о частях границ образуемого земельного участка **40:26:000043:33:ЗУ252** :

обозначение земельного участка

Обозначение части границ		Горизонтальное проложение (S), м	Описание прохождения части границ	Сведения о согласовании местоположения границ (согласовано/спорное)
от т.	до т.			
1	2	3	4	5
н522У	н523У	3,67	—	—
н523У	н524У	6,11	—	—
н524У	н525У	3,69	—	—
н525У	н522У	6,11	—	—

3. Сведения о характеристиках образуемого земельного участка **40:26:000043:33:ЗУ252** :

обозначение земельного участка

№ п/п	Наименование характеристик земельного участка	Значение характеристики
1	2	3
1.	Адрес земельного участка	—
1.1.	Сведения о местоположении земельного участка (при отсутствии адреса) в структурированном в соответствии с федеральной информационной адресной системой виде	Калужская обл., г. Калуга

КАРТА-ПЛАН ТЕРРИТОРИИ

Сведения об образуемых земельных участках

1	2	3
1.2.	Дополнительные сведения о местоположении земельного участка	—
2	Категория земель	Земли населенных пунктов
3	Вид (виды) разрешенного использования	Хранение автотранспорта
3.1.	Дополнительные сведения об использовании земельного участка	—
4.	Реестровый номер границ территориальной зоны или в случае отсутствия такого реестрового номера ее индивидуальное обозначение (вид, тип, номер, индекс)	—
5.	Площадь земельного участка ± величина предельной погрешности определения (вычисления) площади (**Р ± ΔР**), **м²**	22±2
6.	Формула, примененная для вычисления предельной погрешности определения площади земельного участка, с подставленными значениями и итоговые (вычисленные) значения (**ΔР**), м2	$\Delta P = 3{,}5 \cdot M_t \cdot \sqrt{P_{док}} = 3{,}5 \cdot 0{,}10 \cdot \sqrt{22} = 2$
7.	Предельный минимальный и максимальный размеры земельного участка (**Рмин и Рмакс), м²**	—
8.	Кадастровый или иной государственный учетный номер (инвентарный) объекта недвижимости, расположенного на образуемом земельном участке	—
9.	Кадастровые номера исходных земельных участков	40:26:000043:33
9.1.	Кадастровый номер входящего в состав земельного участка, представляющего собой единое землепользование (номер контура многоконтурного земельного участка), преобразование которого осуществляется	—
9.2.	Кадастровые номера земельных участков, исключаемых из состава измененного (исходного) земельного участка, представляющего собой единое землепользование	—
9.3.	Кадастровый или иной государственный учетный номер (инвентарный) объекта недвижимости, расположенного на измененном земельном участке	—
10.	Условный номер земельного участка	—
11	Учетный номер проекта межевания территории	—
12	Дополнительные сведения об образовании земельного участка	—
13	Сведения о земельных участках (землях общего пользования, территории общего пользования), посредством которых обеспечивается доступ	40:26:000043:33
14.	Иные сведения	—

4. Пояснения к сведениям об образуемом земельном участке **40:26:000043:33:ЗУ252** **:**

обозначение земельного участка

1.	

1. Сведения о характерных точках границ образуемого земельного участка **40:26:000043:33:ЗУ253** **:**

обозначение земельного участка

КАРТА-ПЛАН ТЕРРИТОРИИ

Сведения об образуемых земельных участках

Система координат МСК-40

Зона № 1

Обозначение характерных точек границ	Координаты, м		Метод определения координат	Формулы, примененные для расчета средней квадратической погрешности определения координат характерных точек границ (M_t), с подставленными в такие формулы значениями и итоговые (вычисленные) значения M_t, м	Описание закрепления точки
	X	Y			
1	2	3	4	5	6
н523У	437232,81	1297971,32	Метод спутниковых геодезических измерений (определений)	$M_t = \sqrt{m_0^2 + m_1^2}$	—
н516У	437235,65	1297972,66	Метод спутниковых геодезических измерений (определений)	$M_t = \sqrt{m_0^2 + m_1^2}$	—
н519У	437232,68	1297978,19	Метод спутниковых геодезических измерений (определений)	$M_t = \sqrt{m_0^2 + m_1^2}$	—
н524У	437229,87	1297976,68	Метод спутниковых геодезических измерений (определений)	$M_t = \sqrt{m_0^2 + m_1^2}$	—
н523У	437232,81	1297971,32	Метод спутниковых геодезических измерений (определений)	$M_t = \sqrt{m_0^2 + m_1^2}$	—

2. Сведения о частях границ образуемого земельного участка **40:26:000043:33:ЗУ253** :

обозначение земельного участка

Обозначение части границ		Горизонтальное проложение (S), м	Описание прохождения части границ	Сведения о согласовании местоположения границ (согласовано/спорное)
от т.	до т.			
1	2	3	4	5
н523У	н516У	3,14	—	—
н516У	н519У	6,28	—	—
н519У	н524У	3,19	—	—
н524У	н523У	6,11	—	—

3. Сведения о характеристиках образуемого земельного участка **40:26:000043:33:ЗУ253** :

обозначение земельного участка

№ п/п	Наименование характеристик земельного участка	Значение характеристики
1	2	3
1.	Адрес земельного участка	—
1.1.	Сведения о местоположении земельного участка (при отсутствии адреса) в структурированном в соответствии с федеральной информационной адресной системой виде	Калужская обл., г. Калуга

КАРТА-ПЛАН ТЕРРИТОРИИ

Сведения об образуемых земельных участках

1	2	3
1.2.	Дополнительные сведения о местоположении земельного участка	—
2	Категория земель	Земли населенных пунктов
3	Вид (виды) разрешенного использования	Хранение автотранспорта
3.1.	Дополнительные сведения об использовании земельного участка	—
4.	Реестровый номер границ территориальной зоны или в случае отсутствия такого реестрового номера ее индивидуальное обозначение (вид, тип, номер, индекс)	—
5.	Площадь земельного участка ± величина предельной погрешности определения (вычисления) площади (**Р ± ΔР**), **м²**	20±2
6.	Формула, примененная для вычисления предельной погрешности определения площади земельного участка, с подставленными значениями и итоговые (вычисленные) значения (**ΔР**), м2	$\Delta P = 3{,}5 \cdot M_t \cdot \sqrt{P_{док}} = 3{,}5 \cdot 0{,}10 \cdot \sqrt{20} = 2$
7.	Предельный минимальный и максимальный размеры земельного участка (**Рмин и Рмакс), м²**	—
8.	Кадастровый или иной государственный учетный номер (инвентарный) объекта недвижимости, расположенного на образуемом земельном участке	—
9.	Кадастровые номера исходных земельных участков	40:26:000043:33
9.1.	Кадастровый номер входящего в состав земельного участка, представляющего собой единое землепользование (номер контура многоконтурного земельного участка), преобразование которого осуществляется	—
9.2.	Кадастровые номера земельных участков, исключаемых из состава измененного (исходного) земельного участка, представляющего собой единое землепользование	—
9.3.	Кадастровый или иной государственный учетный номер (инвентарный) объекта недвижимости, расположенного на измененном земельном участке	—
10.	Условный номер земельного участка	—
11	Учетный номер проекта межевания территории	—
12	Дополнительные сведения об образовании земельного участка	—
13	Сведения о земельных участках (землях общего пользования, территории общего пользования), посредством которых обеспечивается доступ	40:26:000043:33
14.	Иные сведения	—

4. Пояснения к сведениям об образуемом земельном участке **40:26:000043:33:ЗУ253** **:**

обозначение земельного участка

1.	

1. Сведения о характерных точках границ образуемого земельного участка **40:26:000043:33:ЗУ254** **:**

обозначение земельного участка

КАРТА-ПЛАН ТЕРРИТОРИИ

Сведения об образуемых земельных участках

Система координат МСК-40

Зона № 1

Обозначение характерных точек границ	Координаты, м		Метод определения координат	Формулы, примененные для расчета средней квадратической погрешности определения координат характерных точек границ (M_t), с подставленными в такие формулы значениями и итоговые (вычисленные) значения M_t, м	Описание закрепления точки
	X	Y			
1	2	3	4	5	6
н524У	437229,87	1297976,68	Метод спутниковых геодезических измерений (определений)	$M_t = \sqrt{m_0^2 + m_1^2}$	—
н526У	437226,77	1297982,38	Метод спутниковых геодезических измерений (определений)	$M_t = \sqrt{m_0^2 + m_1^2}$	—
н527У	437223,39	1297980,45	Метод спутниковых геодезических измерений (определений)	$M_t = \sqrt{m_0^2 + m_1^2}$	—
н528У	437226,41	1297974,82	Метод спутниковых геодезических измерений (определений)	$M_t = \sqrt{m_0^2 + m_1^2}$	—
н525У	437226,62	1297974,93	Метод спутниковых геодезических измерений (определений)	$M_t = \sqrt{m_0^2 + m_1^2}$	—
н524У	437229,87	1297976,68	Метод спутниковых геодезических измерений (определений)	$M_t = \sqrt{m_0^2 + m_1^2}$	—

2. Сведения о частях границ образуемого земельного участка **40:26:000043:33:ЗУ254** :

обозначение земельного участка

Обозначение части границ		Горизонтальное проложение (S), м	Описание прохождения части границ	Сведения о согласовании местоположения границ (согласовано/спорное)
от т.	до т.			
1	2	3	4	5
н524У	н526У	6,49	—	—
н526У	н527У	3,89	—	—
н527У	н528У	6,39	—	—
н528У	н525У	0,24	—	—
н525У	н524У	3,69	—	—

3. Сведения о характеристиках образуемого земельного участка **40:26:000043:33:ЗУ254** :

обозначение земельного участка

№ п/п	Наименование характеристик земельного участка	Значение характеристики
1	2	3

КАРТА-ПЛАН ТЕРРИТОРИИ

Сведения об образуемых земельных участках

1	2	3
1.	Адрес земельного участка	—
1.1.	Сведения о местоположении земельного участка (при отсутствии адреса) в структурированном в соответствии с федеральной информационной адресной системой виде	Калужская обл., г. Калуга
1.2.	Дополнительные сведения о местоположении земельного участка	—
2	Категория земель	Земли населенных пунктов
3	Вид (виды) разрешенного использования	Хранение автотранспорта
3.1.	Дополнительные сведения об использовании земельного участка	—
4.	Реестровый номер границ территориальной зоны или в случае отсутствия такого реестрового номера ее индивидуальное обозначение (вид, тип, номер, индекс)	—
5.	Площадь земельного участка ± величина предельной погрешности определения (вычисления) площади (**Р ± ΔР**), **м²**	25±2
6.	Формула, примененная для вычисления предельной погрешности определения площади земельного участка, с подставленными значениями и итоговые (вычисленные) значения (**ΔР**), м2	$\Delta P = 3{,}5 \cdot M_t \cdot \sqrt{P_{док}} = 3{,}5 \cdot 0{,}10 \cdot \sqrt{25} = 2$
7.	Предельный минимальный и максимальный размеры земельного участка (**Рмин и Рмакс), м²**	—
8.	Кадастровый или иной государственный учетный номер (инвентарный) объекта недвижимости, расположенного на образуемом земельном участке	—
9.	Кадастровые номера исходных земельных участков	40:26:000043:33
9.1.	Кадастровый номер входящего в состав земельного участка, представляющего собой единое землепользование (номер контура многоконтурного земельного участка), преобразование которого осуществляется	—
9.2.	Кадастровые номера земельных участков, исключаемых из состава измененного (исходного) земельного участка, представляющего собой единое землепользование	—
9.3.	Кадастровый или иной государственный учетный номер (инвентарный) объекта недвижимости, расположенного на измененном земельном участке	—
10.	Условный номер земельного участка	—
11	Учетный номер проекта межевания территории	—
12	Дополнительные сведения об образовании земельного участка	—
13	Сведения о земельных участках (землях общего пользования, территории общего пользования), посредством которых обеспечивается доступ	40:26:000043:33
14.	Иные сведения	—

4. Пояснения к сведениям об образуемом земельном участке **40:26:000043:33:ЗУ254** **:**

обозначение земельного участка

1.	

1. Сведения о характерных точках границ образуемого земельного участка **40:26:000043:33:ЗУ255** **:**

обозначение земельного участка

КАРТА-ПЛАН ТЕРРИТОРИИ

Сведения об образуемых земельных участках

Зона № 1

Система координат МСК-40

Обозначение характерных точек границ	Координаты, м		Метод определения координат	Формулы, примененные для расчета средней квадратической погрешности определения координат характерных точек границ (M_t), с подставленными в такие формулы значениями и итоговые (вычисленные) значения M_t, м	Описание закрепления точки
	X	Y			
1	2	3	4	5	6
н528У	437226,41	1297974,82	Метод спутниковых геодезических измерений (определений)	$M_t = \sqrt{m_0^2 + m_1^2}$	—
н527У	437223,39	1297980,45	Метод спутниковых геодезических измерений (определений)	$M_t = \sqrt{m_0^2 + m_1^2}$	—
н529У	437220,37	1297978,73	Метод спутниковых геодезических измерений (определений)	$M_t = \sqrt{m_0^2 + m_1^2}$	—
н530У	437223,34	1297973,16	Метод спутниковых геодезических измерений (определений)	$M_t = \sqrt{m_0^2 + m_1^2}$	—
н531У	437223,69	1297973,36	Метод спутниковых геодезических измерений (определений)	$M_t = \sqrt{m_0^2 + m_1^2}$	—
н528У	437226,41	1297974,82	Метод спутниковых геодезических измерений (определений)	$M_t = \sqrt{m_0^2 + m_1^2}$	—

2. Сведения о частях границ образуемого земельного участка **40:26:000043:33:ЗУ255** :

обозначение земельного участка

Обозначение части границ		Горизонтальное проложение (S), м	Описание прохождения части границ	Сведения о согласовании местоположения границ (согласовано/спорное)
от т.	до т.			
1	2	3	4	5
н528У	н527У	6,39	—	—
н527У	н529У	3,48	—	—
н529У	н530У	6,31	—	—
н530У	н531У	0,40	—	—
н531У	н528У	3,09	—	—

3. Сведения о характеристиках образуемого земельного участка **40:26:000043:33:ЗУ255** :

обозначение земельного участка

№ п/п	Наименование характеристик земельного участка	Значение характеристики
1	2	3

КАРТА-ПЛАН ТЕРРИТОРИИ

Сведения об образуемых земельных участках

1	2	3
1.	Адрес земельного участка	—
1.1.	Сведения о местоположении земельного участка (при отсутствии адреса) в структурированном в соответствии с федеральной информационной адресной системой виде	Калужская обл., г. Калуга
1.2.	Дополнительные сведения о местоположении земельного участка	—
2	Категория земель	Земли населенных пунктов
3	Вид (виды) разрешенного использования	Хранение автотранспорта
3.1.	Дополнительные сведения об использовании земельного участка	—
4.	Реестровый номер границ территориальной зоны или в случае отсутствия такого реестрового номера ее индивидуальное обозначение (вид, тип, номер, индекс)	—
5.	Площадь земельного участка ± величина предельной погрешности определения (вычисления) площади (**Р ± ΔР**), **м²**	22±2
6.	Формула, примененная для вычисления предельной погрешности определения площади земельного участка, с подставленными значениями и итоговые (вычисленные) значения (**ΔР**), м2	$\Delta P = 3{,}5 \cdot M_t \cdot \sqrt{P_{док}} = 3{,}5 \cdot 0{,}10 \cdot \sqrt{22} = 2$
7.	Предельный минимальный и максимальный размеры земельного участка (**Рмин и Рмакс), м²**	—
8.	Кадастровый или иной государственный учетный номер (инвентарный) объекта недвижимости, расположенного на образуемом земельном участке	—
9.	Кадастровые номера исходных земельных участков	40:26:000043:33
9.1.	Кадастровый номер входящего в состав земельного участка, представляющего собой единое землепользование (номер контура многоконтурного земельного участка), преобразование которого осуществляется	—
9.2.	Кадастровые номера земельных участков, исключаемых из состава измененного (исходного) земельного участка, представляющего собой единое землепользование	—
9.3.	Кадастровый или иной государственный учетный номер (инвентарный) объекта недвижимости, расположенного на измененном земельном участке	—
10.	Условный номер земельного участка	—
11	Учетный номер проекта межевания территории	—
12	Дополнительные сведения об образовании земельного участка	—
13	Сведения о земельных участках (землях общего пользования, территории общего пользования), посредством которых обеспечивается доступ	40:26:000043:33
14.	Иные сведения	—

4. Пояснения к сведениям об образуемом земельном участке **40:26:000043:33:ЗУ255** **:**

обозначение земельного участка

1.	

1. Сведения о характерных точках границ образуемого земельного участка **40:26:000043:33:ЗУ256** **:**

обозначение земельного участка

КАРТА-ПЛАН ТЕРРИТОРИИ

Сведения об образуемых земельных участках

Система координат МСК-40

Зона № 1

Обозначение характерных точек границ	Координаты, м		Метод определения координат	Формулы, примененные для расчета средней квадратической погрешности определения координат характерных точек границ (M_t), с подставленными в такие формулы значениями и итоговые (вычисленные) значения M_t, м	Описание закрепления точки
	X	Y			
1	2	3	4	5	6
н532У	437226,57	1297967,99	Метод спутниковых геодезических измерений (определений)	$M_t = \sqrt{m_0^2 + m_1^2}$	—
н522У	437229,58	1297969,58	Метод спутниковых геодезических измерений (определений)	$M_t = \sqrt{m_0^2 + m_1^2}$	—
н525У	437226,62	1297974,93	Метод спутниковых геодезических измерений (определений)	$M_t = \sqrt{m_0^2 + m_1^2}$	—
н528У	437226,41	1297974,82	Метод спутниковых геодезических измерений (определений)	$M_t = \sqrt{m_0^2 + m_1^2}$	—
н531У	437223,69	1297973,36	Метод спутниковых геодезических измерений (определений)	$M_t = \sqrt{m_0^2 + m_1^2}$	—
н532У	437226,57	1297967,99	Метод спутниковых геодезических измерений (определений)	$M_t = \sqrt{m_0^2 + m_1^2}$	—

2. Сведения о частях границ образуемого земельного участка **40:26:000043:33:ЗУ256** :

обозначение земельного участка

Обозначение части границ		Горизонтальное проложение (S), м	Описание прохождения части границ	Сведения о согласовании местоположения границ (согласовано/спорное)
от т.	до т.			
1	2	3	4	5
н532У	н522У	3,40	—	—
н522У	н525У	6,11	—	—
н525У	н528У	0,24	—	—
н528У	н531У	3,09	—	—
н531У	н532У	6,09	—	—

3. Сведения о характеристиках образуемого земельного участка **40:26:000043:33:ЗУ256** :

обозначение земельного участка

№ п/п	Наименование характеристик земельного участка	Значение характеристики
1	2	3

КАРТА-ПЛАН ТЕРРИТОРИИ

Сведения об образуемых земельных участках

1	2	3
1.	Адрес земельного участка	—
1.1.	Сведения о местоположении земельного участка (при отсутствии адреса) в структурированном в соответствии с федеральной информационной адресной системой виде	Калужская обл., г. Калуга
1.2.	Дополнительные сведения о местоположении земельного участка	—
2	Категория земель	Земли населенных пунктов
3	Вид (виды) разрешенного использования	Хранение автотранспорта
3.1.	Дополнительные сведения об использовании земельного участка	—
4.	Реестровый номер границ территориальной зоны или в случае отсутствия такого реестрового номера ее индивидуальное обозначение (вид, тип, номер, индекс)	—
5.	Площадь земельного участка ± величина предельной погрешности определения (вычисления) площади (**Р ± ΔР**), **м²**	21±2
6.	Формула, примененная для вычисления предельной погрешности определения площади земельного участка, с подставленными значениями и итоговые (вычисленные) значения (**ΔР**), м2	$\Delta P = 3{,}5 \cdot M_t \cdot \sqrt{P_{док}} = 3{,}5 \cdot 0{,}10 \cdot \sqrt{21} = 2$
7.	Предельный минимальный и максимальный размеры земельного участка (**Рмин и Рмакс), м²**	—
8.	Кадастровый или иной государственный учетный номер (инвентарный) объекта недвижимости, расположенного на образуемом земельном участке	—
9.	Кадастровые номера исходных земельных участков	40:26:000043:33
9.1.	Кадастровый номер входящего в состав земельного участка, представляющего собой единое землепользование (номер контура многоконтурного земельного участка), преобразование которого осуществляется	—
9.2.	Кадастровые номера земельных участков, исключаемых из состава измененного (исходного) земельного участка, представляющего собой единое землепользование	—
9.3.	Кадастровый или иной государственный учетный номер (инвентарный) объекта недвижимости, расположенного на измененном земельном участке	—
10.	Условный номер земельного участка	—
11	Учетный номер проекта межевания территории	—
12	Дополнительные сведения об образовании земельного участка	—
13	Сведения о земельных участках (землях общего пользования, территории общего пользования), посредством которых обеспечивается доступ	40:26:000043:33
14.	Иные сведения	—

4. Пояснения к сведениям об образуемом земельном участке **40:26:000043:33:ЗУ256** **:**

обозначение земельного участка

1.	

1. Сведения о характерных точках границ образуемого земельного участка **40:26:000043:33:ЗУ257** **:**

обозначение земельного участка

КАРТА-ПЛАН ТЕРРИТОРИИ

Сведения об образуемых земельных участках

Система координат МСК-40

Зона № 1

Обозначение характерных точек границ	Координаты, м		Метод определения координат	Формулы, примененные для расчета средней квадратической погрешности определения координат характерных точек границ (M_t), с подставленными в такие формулы значениями и итоговые (вычисленные) значения M_t, м	Описание закрепления точки
	X	Y			
1	2	3	4	5	6
н533У	437223,38	1297966,31	Метод спутниковых геодезических измерений (определений)	$M_t = \sqrt{m_0^2 + m_1^2}$	—
н532У	437226,57	1297967,99	Метод спутниковых геодезических измерений (определений)	$M_t = \sqrt{m_0^2 + m_1^2}$	—
н531У	437223,69	1297973,36	Метод спутниковых геодезических измерений (определений)	$M_t = \sqrt{m_0^2 + m_1^2}$	—
н530У	437223,34	1297973,16	Метод спутниковых геодезических измерений (определений)	$M_t = \sqrt{m_0^2 + m_1^2}$	—
н534У	437220,46	1297971,57	Метод спутниковых геодезических измерений (определений)	$M_t = \sqrt{m_0^2 + m_1^2}$	—
н533У	437223,38	1297966,31	Метод спутниковых геодезических измерений (определений)	$M_t = \sqrt{m_0^2 + m_1^2}$	—

2. Сведения о частях границ образуемого земельного участка **40:26:000043:33:ЗУ257** :

обозначение земельного участка

Обозначение части границ		Горизонтальное проложение (S), м	Описание прохождения части границ	Сведения о согласовании местоположения границ (согласовано/спорное)
от т.	до т.			
1	2	3	4	5
н533У	н532У	3,61	—	—
н532У	н531У	6,09	—	—
н531У	н530У	0,40	—	—
н530У	н534У	3,29	—	—
н534У	н533У	6,02	—	—

3. Сведения о характеристиках образуемого земельного участка **40:26:000043:33:ЗУ257** :

обозначение земельного участка

№ п/п	Наименование характеристик земельного участка	Значение характеристики
1	2	3

КАРТА-ПЛАН ТЕРРИТОРИИ

Сведения об образуемых земельных участках

1	2	3
1.	Адрес земельного участка	—
1.1.	Сведения о местоположении земельного участка (при отсутствии адреса) в структурированном в соответствии с федеральной информационной адресной системой виде	Калужская обл., г. Калуга
1.2.	Дополнительные сведения о местоположении земельного участка	—
2	Категория земель	Земли населенных пунктов
3	Вид (виды) разрешенного использования	Хранение автотранспорта
3.1.	Дополнительные сведения об использовании земельного участка	—
4.	Реестровый номер границ территориальной зоны или в случае отсутствия такого реестрового номера ее индивидуальное обозначение (вид, тип, номер, индекс)	—
5.	Площадь земельного участка ± величина предельной погрешности определения (вычисления) площади (**Р ± ΔР**), **м²**	22±2
6.	Формула, примененная для вычисления предельной погрешности определения площади земельного участка, с подставленными значениями и итоговые (вычисленные) значения (**ΔР**), м2	$\Delta P = 3{,}5 \cdot M_t \cdot \sqrt{P_{док}} = 3{,}5 \cdot 0{,}10 \cdot \sqrt{22} = 2$
7.	Предельный минимальный и максимальный размеры земельного участка (**Рмин и Рмакс), м²**	—
8.	Кадастровый или иной государственный учетный номер (инвентарный) объекта недвижимости, расположенного на образуемом земельном участке	—
9.	Кадастровые номера исходных земельных участков	40:26:000043:33
9.1.	Кадастровый номер входящего в состав земельного участка, представляющего собой единое землепользование (номер контура многоконтурного земельного участка), преобразование которого осуществляется	—
9.2.	Кадастровые номера земельных участков, исключаемых из состава измененного (исходного) земельного участка, представляющего собой единое землепользование	—
9.3.	Кадастровый или иной государственный учетный номер (инвентарный) объекта недвижимости, расположенного на измененном земельном участке	—
10.	Условный номер земельного участка	—
11	Учетный номер проекта межевания территории	—
12	Дополнительные сведения об образовании земельного участка	—
13	Сведения о земельных участках (землях общего пользования, территории общего пользования), посредством которых обеспечивается доступ	40:26:000043:33
14.	Иные сведения	—

4. Пояснения к сведениям об образуемом земельном участке **40:26:000043:33:ЗУ257** **:**

обозначение земельного участка

1.	

1. Сведения о характерных точках границ образуемого земельного участка **40:26:000043:33:ЗУ258** **:**

обозначение земельного участка

КАРТА-ПЛАН ТЕРРИТОРИИ

Сведения об образуемых земельных участках

Зона № 1

Система координат МСК-40

Обозначение характерных точек границ	Координаты, м		Метод определения координат	Формулы, примененные для расчета средней квадратической погрешности определения координат характерных точек границ (M_t), с подставленными в такие формулы значениями и итоговые (вычисленные) значения M_t, м	Описание закрепления точки
	X	Y			
1	2	3	4	5	6
н535У	437220,04	1297964,44	Метод спутниковых геодезических измерений (определений)	$M_t = \sqrt{m_0^2 + m_1^2}$	—
н536У	437223,38	1297966,31	Метод спутниковых геодезических измерений (определений)	$M_t = \sqrt{m_0^2 + m_1^2}$	—
н537У	437220,46	1297971,57	Метод спутниковых геодезических измерений (определений)	$M_t = \sqrt{m_0^2 + m_1^2}$	—
н538У	437217,29	1297969,82	Метод спутниковых геодезических измерений (определений)	$M_t = \sqrt{m_0^2 + m_1^2}$	—
н539У	437217,12	1297969,72	Метод спутниковых геодезических измерений (определений)	$M_t = \sqrt{m_0^2 + m_1^2}$	—
н535У	437220,04	1297964,44	Метод спутниковых геодезических измерений (определений)	$M_t = \sqrt{m_0^2 + m_1^2}$	—

2. Сведения о частях границ образуемого земельного участка **40:26:000043:33:ЗУ258** :

обозначение земельного участка

Обозначение части границ		Горизонтальное проложение (S), м	Описание прохождения части границ	Сведения о согласовании местоположения границ (согласовано/спорное)
от т.	до т.			
1	2	3	4	5
н535У	н536У	3,83	—	—
н536У	н537У	6,02	—	—
н537У	н538У	3,62	—	—
н538У	н539У	0,20	—	—
н539У	н535У	6,03	—	—

3. Сведения о характеристиках образуемого земельного участка **40:26:000043:33:ЗУ258** :

обозначение земельного участка

№ п/п	Наименование характеристик земельного участка	Значение характеристики
1	2	3

КАРТА-ПЛАН ТЕРРИТОРИИ

Сведения об образуемых земельных участках

1	2	3
1.	Адрес земельного участка	—
1.1.	Сведения о местоположении земельного участка (при отсутствии адреса) в структурированном в соответствии с федеральной информационной адресной системой виде	Калужская обл., г. Калуга
1.2.	Дополнительные сведения о местоположении земельного участка	—
2	Категория земель	Земли населенных пунктов
3	Вид (виды) разрешенного использования	Хранение автотранспорта
3.1.	Дополнительные сведения об использовании земельного участка	—
4.	Реестровый номер границ территориальной зоны или в случае отсутствия такого реестрового номера ее индивидуальное обозначение (вид, тип, номер, индекс)	—
5.	Площадь земельного участка ± величина предельной погрешности определения (вычисления) площади (**Р ± ΔР**), **м²**	23±2
6.	Формула, примененная для вычисления предельной погрешности определения площади земельного участка, с подставленными значениями и итоговые (вычисленные) значения (**ΔР**), м2	$\Delta P = 3{,}5 \cdot M_t \cdot \sqrt{P_{док}} = 3{,}5 \cdot 0{,}10 \cdot \sqrt{23} = 2$
7.	Предельный минимальный и максимальный размеры земельного участка (**Рмин и Рмакс), м²**	—
8.	Кадастровый или иной государственный учетный номер (инвентарный) объекта недвижимости, расположенного на образуемом земельном участке	—
9.	Кадастровые номера исходных земельных участков	40:26:000043:33
9.1.	Кадастровый номер входящего в состав земельного участка, представляющего собой единое землепользование (номер контура многоконтурного земельного участка), преобразование которого осуществляется	—
9.2.	Кадастровые номера земельных участков, исключаемых из состава измененного (исходного) земельного участка, представляющего собой единое землепользование	—
9.3.	Кадастровый или иной государственный учетный номер (инвентарный) объекта недвижимости, расположенного на измененном земельном участке	—
10.	Условный номер земельного участка	—
11	Учетный номер проекта межевания территории	—
12	Дополнительные сведения об образовании земельного участка	—
13	Сведения о земельных участках (землях общего пользования, территории общего пользования), посредством которых обеспечивается доступ	40:26:000043:33
14.	Иные сведения	—

4. Пояснения к сведениям об образуемом земельном участке **40:26:000043:33:ЗУ258** **:**

обозначение земельного участка

1.	

1. Сведения о характерных точках границ образуемого земельного участка **40:26:000043:33:ЗУ259** **:**

обозначение земельного участка

КАРТА-ПЛАН ТЕРРИТОРИИ

Сведения об образуемых земельных участках

Система координат МСК-40

Зона № 1

Обозначение характерных точек границ	Координаты, м		Метод определения координат	Формулы, примененные для расчета средней квадратической погрешности определения координат характерных точек границ (M_t), с подставленными в такие формулы значениями и итоговые (вычисленные) значения M_t, м	Описание закрепления точки
	X	Y			
1	2	3	4	5	6
н530У	437223,34	1297973,16	Метод спутниковых геодезических измерений (определений)	$M_t = \sqrt{m_0^2 + m_1^2}$	—
н529У	437220,37	1297978,73	Метод спутниковых геодезических измерений (определений)	$M_t = \sqrt{m_0^2 + m_1^2}$	—
н540У	437217,44	1297977,13	Метод спутниковых геодезических измерений (определений)	$M_t = \sqrt{m_0^2 + m_1^2}$	—
н534У	437220,46	1297971,57	Метод спутниковых геодезических измерений (определений)	$M_t = \sqrt{m_0^2 + m_1^2}$	—
н530У	437223,34	1297973,16	Метод спутниковых геодезических измерений (определений)	$M_t = \sqrt{m_0^2 + m_1^2}$	—

2. Сведения о частях границ образуемого земельного участка **40:26:000043:33:ЗУ259** :

обозначение земельного участка

Обозначение части границ		Горизонтальное проложение (S), м	Описание прохождения части границ	Сведения о согласовании местоположения границ (согласовано/спорное)
от т.	до т.			
1	2	3	4	5
н530У	н529У	6,31	—	—
н529У	н540У	3,34	—	—
н540У	н534У	6,33	—	—
н534У	н530У	3,29	—	—

3. Сведения о характеристиках образуемого земельного участка **40:26:000043:33:ЗУ259** :

обозначение земельного участка

№ п/п	Наименование характеристик земельного участка	Значение характеристики
1	2	3
1.	Адрес земельного участка	—
1.1.	Сведения о местоположении земельного участка (при отсутствии адреса) в структурированном в соответствии с федеральной информационной адресной системой виде	Калужская обл., г. Калуга

КАРТА-ПЛАН ТЕРРИТОРИИ

Сведения об образуемых земельных участках

1	2	3
1.2.	Дополнительные сведения о местоположении земельного участка	—
2	Категория земель	Земли населенных пунктов
3	Вид (виды) разрешенного использования	Хранение автотранспорта
3.1.	Дополнительные сведения об использовании земельного участка	—
4.	Реестровый номер границ территориальной зоны или в случае отсутствия такого реестрового номера ее индивидуальное обозначение (вид, тип, номер, индекс)	—
5.	Площадь земельного участка ± величина предельной погрешности определения (вычисления) площади (**Р ± ΔР**), **м²**	21±2
6.	Формула, примененная для вычисления предельной погрешности определения площади земельного участка, с подставленными значениями и итоговые (вычисленные) значения (**ΔР**), м2	$\Delta P = 3{,}5 \cdot M_t \cdot \sqrt{P_{док}} = 3{,}5 \cdot 0{,}10 \cdot \sqrt{21} = 2$
7.	Предельный минимальный и максимальный размеры земельного участка (**Рмин и Рмакс), м²**	—
8.	Кадастровый или иной государственный учетный номер (инвентарный) объекта недвижимости, расположенного на образуемом земельном участке	—
9.	Кадастровые номера исходных земельных участков	40:26:000043:33
9.1.	Кадастровый номер входящего в состав земельного участка, представляющего собой единое землепользование (номер контура многоконтурного земельного участка), преобразование которого осуществляется	—
9.2.	Кадастровые номера земельных участков, исключаемых из состава измененного (исходного) земельного участка, представляющего собой единое землепользование	—
9.3.	Кадастровый или иной государственный учетный номер (инвентарный) объекта недвижимости, расположенного на измененном земельном участке	—
10.	Условный номер земельного участка	—
11	Учетный номер проекта межевания территории	—
12	Дополнительные сведения об образовании земельного участка	—
13	Сведения о земельных участках (землях общего пользования, территории общего пользования), посредством которых обеспечивается доступ	40:26:000043:33
14.	Иные сведения	—

4. Пояснения к сведениям об образуемом земельном участке **40:26:000043:33:ЗУ259** **:**

обозначение земельного участка

1.	

1. Сведения о характерных точках границ образуемого земельного участка **40:26:000043:33:ЗУ260** **:**

обозначение земельного участка

КАРТА-ПЛАН ТЕРРИТОРИИ

Сведения об образуемых земельных участках

Система координат МСК-40

Зона № 1

Обозначение характерных точек границ	Координаты, м		Метод определения координат	Формулы, примененные для расчета средней квадратической погрешности определения координат характерных точек границ (M_t), с подставленными в такие формулы значениями и итоговые (вычисленные) значения M_t, м	Описание закрепления точки
	X	Y			
1	2	3	4	5	6
н538У	437217,29	1297969,82	Метод спутниковых геодезических измерений (определений)	$M_t = \sqrt{m_0^2 + m_1^2}$	—
н541У	437214,22	1297975,35	Метод спутниковых геодезических измерений (определений)	$M_t = \sqrt{m_0^2 + m_1^2}$	—
н542У	437211,18	1297973,64	Метод спутниковых геодезических измерений (определений)	$M_t = \sqrt{m_0^2 + m_1^2}$	—
н543У	437214,24	1297968,13	Метод спутниковых геодезических измерений (определений)	$M_t = \sqrt{m_0^2 + m_1^2}$	—
н539У	437217,12	1297969,72	Метод спутниковых геодезических измерений (определений)	$M_t = \sqrt{m_0^2 + m_1^2}$	—
н538У	437217,29	1297969,82	Метод спутниковых геодезических измерений (определений)	$M_t = \sqrt{m_0^2 + m_1^2}$	—

2. Сведения о частях границ образуемого земельного участка **40:26:000043:33:ЗУ260** :

обозначение земельного участка

Обозначение части границ		Горизонтальное проложение (S), м	Описание прохождения части границ	Сведения о согласовании местоположения границ (согласовано/спорное)
от т.	до т.			
1	2	3	4	5
н538У	н541У	6,33	—	—
н541У	н542У	3,49	—	—
н542У	н543У	6,30	—	—
н543У	н539У	3,29	—	—
н539У	н538У	0,20	—	—

3. Сведения о характеристиках образуемого земельного участка **40:26:000043:33:ЗУ260** :

обозначение земельного участка

№ п/п	Наименование характеристик земельного участка	Значение характеристики
1	2	3

КАРТА-ПЛАН ТЕРРИТОРИИ

Сведения об образуемых земельных участках

1	2	3
1.	Адрес земельного участка	—
1.1.	Сведения о местоположении земельного участка (при отсутствии адреса) в структурированном в соответствии с федеральной информационной адресной системой виде	Калужская обл., г. Калуга
1.2.	Дополнительные сведения о местоположении земельного участка	—
2	Категория земель	Земли населенных пунктов
3	Вид (виды) разрешенного использования	Хранение автотранспорта
3.1.	Дополнительные сведения об использовании земельного участка	—
4.	Реестровый номер границ территориальной зоны или в случае отсутствия такого реестрового номера ее индивидуальное обозначение (вид, тип, номер, индекс)	—
5.	Площадь земельного участка ± величина предельной погрешности определения (вычисления) площади (**Р ± ΔР**), **м²**	22±2
6.	Формула, примененная для вычисления предельной погрешности определения площади земельного участка, с подставленными значениями и итоговые (вычисленные) значения (**ΔР**), м2	$\Delta P = 3{,}5 \cdot M_t \cdot \sqrt{P_{док}} = 3{,}5 \cdot 0{,}10 \cdot \sqrt{22} = 2$
7.	Предельный минимальный и максимальный размеры земельного участка (**Рмин и Рмакс), м²**	—
8.	Кадастровый или иной государственный учетный номер (инвентарный) объекта недвижимости, расположенного на образуемом земельном участке	—
9.	Кадастровые номера исходных земельных участков	40:26:000043:33
9.1.	Кадастровый номер входящего в состав земельного участка, представляющего собой единое землепользование (номер контура многоконтурного земельного участка), преобразование которого осуществляется	—
9.2.	Кадастровые номера земельных участков, исключаемых из состава измененного (исходного) земельного участка, представляющего собой единое землепользование	—
9.3.	Кадастровый или иной государственный учетный номер (инвентарный) объекта недвижимости, расположенного на измененном земельном участке	—
10.	Условный номер земельного участка	—
11	Учетный номер проекта межевания территории	—
12	Дополнительные сведения об образовании земельного участка	—
13	Сведения о земельных участках (землях общего пользования, территории общего пользования), посредством которых обеспечивается доступ	40:26:000043:33
14.	Иные сведения	—

4. Пояснения к сведениям об образуемом земельном участке **40:26:000043:33:ЗУ260** **:**

обозначение земельного участка

1.	

1. Сведения о характерных точках границ образуемого земельного участка **40:26:000043:33:ЗУ261** **:**

обозначение земельного участка

КАРТА-ПЛАН ТЕРРИТОРИИ

Сведения об образуемых земельных участках

Система координат МСК-40

Зона № 1

Обозначение характерных точек границ	Координаты, м		Метод определения координат	Формулы, примененные для расчета средней квадратической погрешности определения координат характерных точек границ (M_t), с подставленными в такие формулы значениями и итоговые (вычисленные) значения M_t, м	Описание закрепления точки
	X	Y			
1	2	3	4	5	6
н543У	437214,24	1297968,13	Метод спутниковых геодезических измерений (определений)	$M_t = \sqrt{m_0^2 + m_1^2}$	—
н542У	437211,18	1297973,64	Метод спутниковых геодезических измерений (определений)	$M_t = \sqrt{m_0^2 + m_1^2}$	—
н544У	437207,81	1297971,70	Метод спутниковых геодезических измерений (определений)	$M_t = \sqrt{m_0^2 + m_1^2}$	—
н545У	437210,88	1297966,25	Метод спутниковых геодезических измерений (определений)	$M_t = \sqrt{m_0^2 + m_1^2}$	—
н546У	437214,05	1297968,02	Метод спутниковых геодезических измерений (определений)	$M_t = \sqrt{m_0^2 + m_1^2}$	—
н543У	437214,24	1297968,13	Метод спутниковых геодезических измерений (определений)	$M_t = \sqrt{m_0^2 + m_1^2}$	—

2. Сведения о частях границ образуемого земельного участка **40:26:000043:33:ЗУ261** :

обозначение земельного участка

Обозначение части границ		Горизонтальное проложение (S), м	Описание прохождения части границ	Сведения о согласовании местоположения границ (согласовано/спорное)
от т.	до т.			
1	2	3	4	5
н543У	н542У	6,30	—	—
н542У	н544У	3,89	—	—
н544У	н545У	6,26	—	—
н545У	н546У	3,63	—	—
н546У	н543У	0,22	—	—

3. Сведения о характеристиках образуемого земельного участка **40:26:000043:33:ЗУ261** :

обозначение земельного участка

№ п/п	Наименование характеристик земельного участка	Значение характеристики
1	2	3

КАРТА-ПЛАН ТЕРРИТОРИИ

Сведения об образуемых земельных участках

1	2	3
1.	Адрес земельного участка	—
1.1.	Сведения о местоположении земельного участка (при отсутствии адреса) в структурированном в соответствии с федеральной информационной адресной системой виде	Калужская обл., г. Калуга
1.2.	Дополнительные сведения о местоположении земельного участка	—
2	Категория земель	Земли населенных пунктов
3	Вид (виды) разрешенного использования	Хранение автотранспорта
3.1.	Дополнительные сведения об использовании земельного участка	—
4.	Реестровый номер границ территориальной зоны или в случае отсутствия такого реестрового номера ее индивидуальное обозначение (вид, тип, номер, индекс)	—
5.	Площадь земельного участка ± величина предельной погрешности определения (вычисления) площади (**Р ± ΔР**), **м²**	24±2
6.	Формула, примененная для вычисления предельной погрешности определения площади земельного участка, с подставленными значениями и итоговые (вычисленные) значения (**ΔР**), м2	$\Delta P = 3{,}5 \cdot M_t \cdot \sqrt{P_{док}} = 3{,}5 \cdot 0{,}10 \cdot \sqrt{24} = 2$
7.	Предельный минимальный и максимальный размеры земельного участка (**Рмин и Рмакс), м²**	—
8.	Кадастровый или иной государственный учетный номер (инвентарный) объекта недвижимости, расположенного на образуемом земельном участке	—
9.	Кадастровые номера исходных земельных участков	40:26:000043:33
9.1.	Кадастровый номер входящего в состав земельного участка, представляющего собой единое землепользование (номер контура многоконтурного земельного участка), преобразование которого осуществляется	—
9.2.	Кадастровые номера земельных участков, исключаемых из состава измененного (исходного) земельного участка, представляющего собой единое землепользование	—
9.3.	Кадастровый или иной государственный учетный номер (инвентарный) объекта недвижимости, расположенного на измененном земельном участке	—
10.	Условный номер земельного участка	—
11	Учетный номер проекта межевания территории	—
12	Дополнительные сведения об образовании земельного участка	—
13	Сведения о земельных участках (землях общего пользования, территории общего пользования), посредством которых обеспечивается доступ	40:26:000043:33
14.	Иные сведения	—

4. Пояснения к сведениям об образуемом земельном участке **40:26:000043:33:ЗУ261** **:**

обозначение земельного участка

1.	

1. Сведения о характерных точках границ образуемого земельного участка **40:26:000043:33:ЗУ262** **:**

обозначение земельного участка

КАРТА-ПЛАН ТЕРРИТОРИИ

Сведения об образуемых земельных участках

Система координат МСК-40

Зона № 1

Обозначение характерных точек границ	Координаты, м		Метод определения координат	Формулы, примененные для расчета средней квадратической погрешности определения координат характерных точек границ (M_t), с подставленными в такие формулы значениями и итоговые (вычисленные) значения M_t, м	Описание закрепления точки
	X	Y			
1	2	3	4	5	6
н547У	437217,04	1297962,68	Метод спутниковых геодезических измерений (определений)	$M_t = \sqrt{m_0^2 + m_1^2}$	—
н535У	437220,04	1297964,44	Метод спутниковых геодезических измерений (определений)	$M_t = \sqrt{m_0^2 + m_1^2}$	—
н539У	437217,12	1297969,72	Метод спутниковых геодезических измерений (определений)	$M_t = \sqrt{m_0^2 + m_1^2}$	—
н543У	437214,24	1297968,13	Метод спутниковых геодезических измерений (определений)	$M_t = \sqrt{m_0^2 + m_1^2}$	—
н546У	437214,05	1297968,02	Метод спутниковых геодезических измерений (определений)	$M_t = \sqrt{m_0^2 + m_1^2}$	—
н547У	437217,04	1297962,68	Метод спутниковых геодезических измерений (определений)	$M_t = \sqrt{m_0^2 + m_1^2}$	—

2. Сведения о частях границ образуемого земельного участка **40:26:000043:33:ЗУ262** :

обозначение земельного участка

Обозначение части границ		Горизонтальное проложение (S), м	Описание прохождения части границ	Сведения о согласовании местоположения границ (согласовано/спорное)
от т.	до т.			
1	2	3	4	5
н547У	н535У	3,48	—	—
н535У	н539У	6,03	—	—
н539У	н543У	3,29	—	—
н543У	н546У	0,22	—	—
н546У	н547У	6,12	—	—

3. Сведения о характеристиках образуемого земельного участка **40:26:000043:33:ЗУ262** :

обозначение земельного участка

№ п/п	Наименование характеристик земельного участка	Значение характеристики
1	2	3

КАРТА-ПЛАН ТЕРРИТОРИИ

Сведения об образуемых земельных участках

1	2	3
1.	Адрес земельного участка	—
1.1.	Сведения о местоположении земельного участка (при отсутствии адреса) в структурированном в соответствии с федеральной информационной адресной системой виде	Калужская обл., г. Калуга
1.2.	Дополнительные сведения о местоположении земельного участка	—
2	Категория земель	Земли населенных пунктов
3	Вид (виды) разрешенного использования	Хранение автотранспорта
3.1.	Дополнительные сведения об использовании земельного участка	—
4.	Реестровый номер границ территориальной зоны или в случае отсутствия такого реестрового номера ее индивидуальное обозначение (вид, тип, номер, индекс)	—
5.	Площадь земельного участка ± величина предельной погрешности определения (вычисления) площади (**Р ± ΔР**), **м²**	21±2
6.	Формула, примененная для вычисления предельной погрешности определения площади земельного участка, с подставленными значениями и итоговые (вычисленные) значения (**ΔР**), м2	$\Delta P = 3{,}5 \cdot M_t \cdot \sqrt{P_{док}} = 3{,}5 \cdot 0{,}10 \cdot \sqrt{21} = 2$
7.	Предельный минимальный и максимальный размеры земельного участка (**Рмин и Рмакс), м²**	—
8.	Кадастровый или иной государственный учетный номер (инвентарный) объекта недвижимости, расположенного на образуемом земельном участке	—
9.	Кадастровые номера исходных земельных участков	40:26:000043:33
9.1.	Кадастровый номер входящего в состав земельного участка, представляющего собой единое землепользование (номер контура многоконтурного земельного участка), преобразование которого осуществляется	—
9.2.	Кадастровые номера земельных участков, исключаемых из состава измененного (исходного) земельного участка, представляющего собой единое землепользование	—
9.3.	Кадастровый или иной государственный учетный номер (инвентарный) объекта недвижимости, расположенного на измененном земельном участке	—
10.	Условный номер земельного участка	—
11	Учетный номер проекта межевания территории	—
12	Дополнительные сведения об образовании земельного участка	—
13	Сведения о земельных участках (землях общего пользования, территории общего пользования), посредством которых обеспечивается доступ	40:26:000043:33
14.	Иные сведения	—

4. Пояснения к сведениям об образуемом земельном участке **40:26:000043:33:ЗУ262** **:**

обозначение земельного участка

1.	

1. Сведения о характерных точках границ образуемого земельного участка **40:26:000043:33:ЗУ263** **:**

обозначение земельного участка

КАРТА-ПЛАН ТЕРРИТОРИИ

Сведения об образуемых земельных участках

Система координат МСК-40

Зона № 1

Обозначение характерных точек границ	Координаты, м		Метод определения координат	Формулы, примененные для расчета средней квадратической погрешности определения координат характерных точек границ (M_t), с подставленными в такие формулы значениями и итоговые (вычисленные) значения M_t, м	Описание закрепления точки
	X	Y			
1	2	3	4	5	6
н548У	437213,31	1297960,55	Метод спутниковых геодезических измерений (определений)	$M_t = \sqrt{m_0^2 + m_1^2}$	—
н547У	437217,04	1297962,68	Метод спутниковых геодезических измерений (определений)	$M_t = \sqrt{m_0^2 + m_1^2}$	—
н546У	437214,05	1297968,02	Метод спутниковых геодезических измерений (определений)	$M_t = \sqrt{m_0^2 + m_1^2}$	—
н545У	437210,88	1297966,25	Метод спутниковых геодезических измерений (определений)	$M_t = \sqrt{m_0^2 + m_1^2}$	—
н549У	437210,29	1297965,92	Метод спутниковых геодезических измерений (определений)	$M_t = \sqrt{m_0^2 + m_1^2}$	—
н548У	437213,31	1297960,55	Метод спутниковых геодезических измерений (определений)	$M_t = \sqrt{m_0^2 + m_1^2}$	—

2. Сведения о частях границ образуемого земельного участка **40:26:000043:33:ЗУ263** :

обозначение земельного участка

Обозначение части границ		Горизонтальное проложение (S), м	Описание прохождения части границ	Сведения о согласовании местоположения границ (согласовано/спорное)
от т.	до т.			
1	2	3	4	5
н548У	н547У	4,30	—	—
н547У	н546У	6,12	—	—
н546У	н545У	3,63	—	—
н545У	н549У	0,68	—	—
н549У	н548У	6,16	—	—

3. Сведения о характеристиках образуемого земельного участка **40:26:000043:33:ЗУ263** :

обозначение земельного участка

№ п/п	Наименование характеристик земельного участка	Значение характеристики
1	2	3

КАРТА-ПЛАН ТЕРРИТОРИИ

Сведения об образуемых земельных участках

1	2	3
1.	Адрес земельного участка	—
1.1.	Сведения о местоположении земельного участка (при отсутствии адреса) в структурированном в соответствии с федеральной информационной адресной системой виде	Калужская обл., г. Калуга
1.2.	Дополнительные сведения о местоположении земельного участка	—
2	Категория земель	Земли населенных пунктов
3	Вид (виды) разрешенного использования	Хранение автотранспорта
3.1.	Дополнительные сведения об использовании земельного участка	—
4.	Реестровый номер границ территориальной зоны или в случае отсутствия такого реестрового номера ее индивидуальное обозначение (вид, тип, номер, индекс)	—
5.	Площадь земельного участка ± величина предельной погрешности определения (вычисления) площади (**Р ± ΔР**), **м²**	26±2
6.	Формула, примененная для вычисления предельной погрешности определения площади земельного участка, с подставленными значениями и итоговые (вычисленные) значения (**ΔР**), м2	$\Delta P = 3{,}5 \cdot M_t \cdot \sqrt{P_{док}} = 3{,}5 \cdot 0{,}10 \cdot \sqrt{26} = 2$
7.	Предельный минимальный и максимальный размеры земельного участка (**Рмин и Рмакс), м²**	—
8.	Кадастровый или иной государственный учетный номер (инвентарный) объекта недвижимости, расположенного на образуемом земельном участке	—
9.	Кадастровые номера исходных земельных участков	40:26:000043:33
9.1.	Кадастровый номер входящего в состав земельного участка, представляющего собой единое землепользование (номер контура многоконтурного земельного участка), преобразование которого осуществляется	—
9.2.	Кадастровые номера земельных участков, исключаемых из состава измененного (исходного) земельного участка, представляющего собой единое землепользование	—
9.3.	Кадастровый или иной государственный учетный номер (инвентарный) объекта недвижимости, расположенного на измененном земельном участке	—
10.	Условный номер земельного участка	—
11	Учетный номер проекта межевания территории	—
12	Дополнительные сведения об образовании земельного участка	—
13	Сведения о земельных участках (землях общего пользования, территории общего пользования), посредством которых обеспечивается доступ	40:26:000043:33
14.	Иные сведения	—

4. Пояснения к сведениям об образуемом земельном участке **40:26:000043:33:ЗУ263** **:**

обозначение земельного участка

1.	

1. Сведения о характерных точках границ образуемого земельного участка **40:26:000043:33:ЗУ264** **:**

обозначение земельного участка

КАРТА-ПЛАН ТЕРРИТОРИИ

Сведения об образуемых земельных участках

Система координат МСК-40

Зона № 1

Обозначение характерных точек границ	Координаты, м		Метод определения координат	Формулы, примененные для расчета средней квадратической погрешности определения координат характерных точек границ (M_t), с подставленными в такие формулы значениями и итоговые (вычисленные) значения M_t, м	Описание закрепления точки
	X	Y			
1	2	3	4	5	6
н550У	437210,45	1297959,02	Метод спутниковых геодезических измерений (определений)	$M_t = \sqrt{m_0^2 + m_1^2}$	—
н548У	437213,31	1297960,55	Метод спутниковых геодезических измерений (определений)	$M_t = \sqrt{m_0^2 + m_1^2}$	—
н549У	437210,29	1297965,92	Метод спутниковых геодезических измерений (определений)	$M_t = \sqrt{m_0^2 + m_1^2}$	—
н551У	437207,72	1297964,47	Метод спутниковых геодезических измерений (определений)	$M_t = \sqrt{m_0^2 + m_1^2}$	—
н552У	437207,46	1297964,33	Метод спутниковых геодезических измерений (определений)	$M_t = \sqrt{m_0^2 + m_1^2}$	—
н550У	437210,45	1297959,02	Метод спутниковых геодезических измерений (определений)	$M_t = \sqrt{m_0^2 + m_1^2}$	—

2. Сведения о частях границ образуемого земельного участка **40:26:000043:33:ЗУ264** :

обозначение земельного участка

Обозначение части границ		Горизонтальное проложение (S), м	Описание прохождения части границ	Сведения о согласовании местоположения границ (согласовано/спорное)
от т.	до т.			
1	2	3	4	5
н550У	н548У	3,24	—	—
н548У	н549У	6,16	—	—
н549У	н551У	2,95	—	—
н551У	н552У	0,30	—	—
н552У	н550У	6,09	—	—

3. Сведения о характеристиках образуемого земельного участка **40:26:000043:33:ЗУ264** :

обозначение земельного участка

№ п/п	Наименование характеристик земельного участка	Значение характеристики
1	2	3

КАРТА-ПЛАН ТЕРРИТОРИИ

Сведения об образуемых земельных участках

1	2	3
1.	Адрес земельного участка	—
1.1.	Сведения о местоположении земельного участка (при отсутствии адреса) в структурированном в соответствии с федеральной информационной адресной системой виде	Калужская обл., г. Калуга
1.2.	Дополнительные сведения о местоположении земельного участка	—
2	Категория земель	Земли населенных пунктов
3	Вид (виды) разрешенного использования	Хранение автотранспорта
3.1.	Дополнительные сведения об использовании земельного участка	—
4.	Реестровый номер границ территориальной зоны или в случае отсутствия такого реестрового номера ее индивидуальное обозначение (вид, тип, номер, индекс)	—
5.	Площадь земельного участка ± величина предельной погрешности определения (вычисления) площади (**Р ± ΔР**), **м²**	20±2
6.	Формула, примененная для вычисления предельной погрешности определения площади земельного участка, с подставленными значениями и итоговые (вычисленные) значения (**ΔР**), м2	$\Delta P = 3{,}5 \cdot M_t \cdot \sqrt{P_{док}} = 3{,}5 \cdot 0{,}10 \cdot \sqrt{20} = 2$
7.	Предельный минимальный и максимальный размеры земельного участка (**Рмин и Рмакс), м²**	—
8.	Кадастровый или иной государственный учетный номер (инвентарный) объекта недвижимости, расположенного на образуемом земельном участке	—
9.	Кадастровые номера исходных земельных участков	40:26:000043:33
9.1.	Кадастровый номер входящего в состав земельного участка, представляющего собой единое землепользование (номер контура многоконтурного земельного участка), преобразование которого осуществляется	—
9.2.	Кадастровые номера земельных участков, исключаемых из состава измененного (исходного) земельного участка, представляющего собой единое землепользование	—
9.3.	Кадастровый или иной государственный учетный номер (инвентарный) объекта недвижимости, расположенного на измененном земельном участке	—
10.	Условный номер земельного участка	—
11	Учетный номер проекта межевания территории	—
12	Дополнительные сведения об образовании земельного участка	—
13	Сведения о земельных участках (землях общего пользования, территории общего пользования), посредством которых обеспечивается доступ	40:26:000043:33
14.	Иные сведения	—

4. Пояснения к сведениям об образуемом земельном участке **40:26:000043:33:ЗУ264** **:**

обозначение земельного участка

1.	

1. Сведения о характерных точках границ образуемого земельного участка **40:26:000043:33:ЗУ265** **:**

обозначение земельного участка

КАРТА-ПЛАН ТЕРРИТОРИИ

Сведения об образуемых земельных участках

Система координат МСК-40

Зона № 1

Обозначение характерных точек границ	Координаты, м		Метод определения координат	Формулы, примененные для расчета средней квадратической погрешности определения координат характерных точек границ (M_t), с подставленными в такие формулы значениями и итоговые (вычисленные) значения M_t, м	Описание закрепления точки
	X	Y			
1	2	3	4	5	6
н549У	437210,29	1297965,92	Метод спутниковых геодезических измерений (определений)	$M_t = \sqrt{m_0^2 + m_1^2}$	—
н545У	437210,88	1297966,25	Метод спутниковых геодезических измерений (определений)	$M_t = \sqrt{m_0^2 + m_1^2}$	—
н544У	437207,81	1297971,70	Метод спутниковых геодезических измерений (определений)	$M_t = \sqrt{m_0^2 + m_1^2}$	—
н553У	437204,64	1297969,93	Метод спутниковых геодезических измерений (определений)	$M_t = \sqrt{m_0^2 + m_1^2}$	—
н551У	437207,72	1297964,47	Метод спутниковых геодезических измерений (определений)	$M_t = \sqrt{m_0^2 + m_1^2}$	—
н549У	437210,29	1297965,92	Метод спутниковых геодезических измерений (определений)	$M_t = \sqrt{m_0^2 + m_1^2}$	—

2. Сведения о частях границ образуемого земельного участка **40:26:000043:33:ЗУ265** :

обозначение земельного участка

Обозначение части границ		Горизонтальное проложение (S), м	Описание прохождения части границ	Сведения о согласовании местоположения границ (согласовано/спорное)
от т.	до т.			
1	2	3	4	5
н549У	н545У	0,68	—	—
н545У	н544У	6,26	—	—
н544У	н553У	3,63	—	—
н553У	н551У	6,27	—	—
н551У	н549У	2,95	—	—

3. Сведения о характеристиках образуемого земельного участка **40:26:000043:33:ЗУ265** :

обозначение земельного участка

№ п/п	Наименование характеристик земельного участка	Значение характеристики
1	2	3

КАРТА-ПЛАН ТЕРРИТОРИИ

Сведения об образуемых земельных участках

1	2	3
1.	Адрес земельного участка	—
1.1.	Сведения о местоположении земельного участка (при отсутствии адреса) в структурированном в соответствии с федеральной информационной адресной системой виде	Калужская обл., г. Калуга
1.2.	Дополнительные сведения о местоположении земельного участка	—
2	Категория земель	Земли населенных пунктов
3	Вид (виды) разрешенного использования	Хранение автотранспорта
3.1.	Дополнительные сведения об использовании земельного участка	—
4.	Реестровый номер границ территориальной зоны или в случае отсутствия такого реестрового номера ее индивидуальное обозначение (вид, тип, номер, индекс)	—
5.	Площадь земельного участка ± величина предельной погрешности определения (вычисления) площади (**Р ± ΔР**), **м²**	23±2
6.	Формула, примененная для вычисления предельной погрешности определения площади земельного участка, с подставленными значениями и итоговые (вычисленные) значения (**ΔР**), м2	$\Delta P = 3{,}5 \cdot M_t \cdot \sqrt{P_{док}} = 3{,}5 \cdot 0{,}10 \cdot \sqrt{23} = 2$
7.	Предельный минимальный и максимальный размеры земельного участка (**Рмин и Рмакс), м²**	—
8.	Кадастровый или иной государственный учетный номер (инвентарный) объекта недвижимости, расположенного на образуемом земельном участке	—
9.	Кадастровые номера исходных земельных участков	40:26:000043:33
9.1.	Кадастровый номер входящего в состав земельного участка, представляющего собой единое землепользование (номер контура многоконтурного земельного участка), преобразование которого осуществляется	—
9.2.	Кадастровые номера земельных участков, исключаемых из состава измененного (исходного) земельного участка, представляющего собой единое землепользование	—
9.3.	Кадастровый или иной государственный учетный номер (инвентарный) объекта недвижимости, расположенного на измененном земельном участке	—
10.	Условный номер земельного участка	—
11	Учетный номер проекта межевания территории	—
12	Дополнительные сведения об образовании земельного участка	—
13	Сведения о земельных участках (землях общего пользования, территории общего пользования), посредством которых обеспечивается доступ	40:26:000043:33
14.	Иные сведения	—

4. Пояснения к сведениям об образуемом земельном участке **40:26:000043:33:ЗУ265** **:**

обозначение земельного участка

1.	

1. Сведения о характерных точках границ образуемого земельного участка **40:26:000043:33:ЗУ266** **:**

обозначение земельного участка

КАРТА-ПЛАН ТЕРРИТОРИИ

Сведения об образуемых земельных участках

Зона № 1

Система координат МСК-40

Обозначение характерных точек границ	Координаты, м		Метод определения координат	Формулы, примененные для расчета средней квадратической погрешности определения координат характерных точек границ (M_t), с подставленными в такие формулы значениями и итоговые (вычисленные) значения M_t, м	Описание закрепления точки
	X	Y			
1	2	3	4	5	6
н554У	437207,29	1297957,23	Метод спутниковых геодезических измерений (определений)	$M_t = \sqrt{m_0^2 + m_1^2}$	—
н550У	437210,45	1297959,02	Метод спутниковых геодезических измерений (определений)	$M_t = \sqrt{m_0^2 + m_1^2}$	—
н552У	437207,46	1297964,33	Метод спутниковых геодезических измерений (определений)	$M_t = \sqrt{m_0^2 + m_1^2}$	—
н555У	437204,89	1297962,87	Метод спутниковых геодезических измерений (определений)	$M_t = \sqrt{m_0^2 + m_1^2}$	—
н556У	437204,27	1297962,53	Метод спутниковых геодезических измерений (определений)	$M_t = \sqrt{m_0^2 + m_1^2}$	—
н554У	437207,29	1297957,23	Метод спутниковых геодезических измерений (определений)	$M_t = \sqrt{m_0^2 + m_1^2}$	—

2. Сведения о частях границ образуемого земельного участка **40:26:000043:33:ЗУ266** :

обозначение земельного участка

Обозначение части границ		Горизонтальное проложение (S), м	Описание прохождения части границ	Сведения о согласовании местоположения границ (согласовано/спорное)
от т.	до т.			
1	2	3	4	5
н554У	н550У	3,63	—	—
н550У	н552У	6,09	—	—
н552У	н555У	2,96	—	—
н555У	н556У	0,71	—	—
н556У	н554У	6,10	—	—

3. Сведения о характеристиках образуемого земельного участка **40:26:000043:33:ЗУ266** :

обозначение земельного участка

№ п/п	Наименование характеристик земельного участка	Значение характеристики
1	2	3

КАРТА-ПЛАН ТЕРРИТОРИИ

Сведения об образуемых земельных участках

1	2	3
1.	Адрес земельного участка	—
1.1.	Сведения о местоположении земельного участка (при отсутствии адреса) в структурированном в соответствии с федеральной информационной адресной системой виде	Калужская обл., г. Калуга
1.2.	Дополнительные сведения о местоположении земельного участка	—
2	Категория земель	Земли населенных пунктов
3	Вид (виды) разрешенного использования	Хранение автотранспорта
3.1.	Дополнительные сведения об использовании земельного участка	—
4.	Реестровый номер границ территориальной зоны или в случае отсутствия такого реестрового номера ее индивидуальное обозначение (вид, тип, номер, индекс)	—
5.	Площадь земельного участка ± величина предельной погрешности определения (вычисления) площади (**Р ± ΔР**), **м²**	22±2
6.	Формула, примененная для вычисления предельной погрешности определения площади земельного участка, с подставленными значениями и итоговые (вычисленные) значения (**ΔР**), м2	$\Delta P = 3{,}5 \cdot M_t \cdot \sqrt{P_{док}} = 3{,}5 \cdot 0{,}10 \cdot \sqrt{22} = 2$
7.	Предельный минимальный и максимальный размеры земельного участка (**Рмин и Рмакс), м²**	—
8.	Кадастровый или иной государственный учетный номер (инвентарный) объекта недвижимости, расположенного на образуемом земельном участке	—
9.	Кадастровые номера исходных земельных участков	40:26:000043:33
9.1.	Кадастровый номер входящего в состав земельного участка, представляющего собой единое землепользование (номер контура многоконтурного земельного участка), преобразование которого осуществляется	—
9.2.	Кадастровые номера земельных участков, исключаемых из состава измененного (исходного) земельного участка, представляющего собой единое землепользование	—
9.3.	Кадастровый или иной государственный учетный номер (инвентарный) объекта недвижимости, расположенного на измененном земельном участке	—
10.	Условный номер земельного участка	—
11	Учетный номер проекта межевания территории	—
12	Дополнительные сведения об образовании земельного участка	—
13	Сведения о земельных участках (землях общего пользования, территории общего пользования), посредством которых обеспечивается доступ	40:26:000043:33
14.	Иные сведения	—

4. Пояснения к сведениям об образуемом земельном участке **40:26:000043:33:ЗУ266** **:**

обозначение земельного участка

1.	

1. Сведения о характерных точках границ образуемого земельного участка **40:26:000043:33:ЗУ267** **:**

обозначение земельного участка

КАРТА-ПЛАН ТЕРРИТОРИИ

Сведения об образуемых земельных участках

Система координат МСК-40

Зона № 1

Обозначение характерных точек границ	Координаты, м		Метод определения координат	Формулы, примененные для расчета средней квадратической погрешности определения координат характерных точек границ (M_t), с подставленными в такие формулы значениями и итоговые (вычисленные) значения M_t, м	Описание закрепления точки
	X	Y			
1	2	3	4	5	6
н551У	437207,72	1297964,47	Метод спутниковых геодезических измерений (определений)	$M_t = \sqrt{m_0^2 + m_1^2}$	—
н553У	437204,64	1297969,93	Метод спутниковых геодезических измерений (определений)	$M_t = \sqrt{m_0^2 + m_1^2}$	—
н557У	437201,80	1297968,34	Метод спутниковых геодезических измерений (определений)	$M_t = \sqrt{m_0^2 + m_1^2}$	—
н558У	437204,89	1297962,87	Метод спутниковых геодезических измерений (определений)	$M_t = \sqrt{m_0^2 + m_1^2}$	—
н552У	437207,46	1297964,33	Метод спутниковых геодезических измерений (определений)	$M_t = \sqrt{m_0^2 + m_1^2}$	—
н551У	437207,72	1297964,47	Метод спутниковых геодезических измерений (определений)	$M_t = \sqrt{m_0^2 + m_1^2}$	—

2. Сведения о частях границ образуемого земельного участка **40:26:000043:33:ЗУ267** :

обозначение земельного участка

Обозначение части границ		Горизонтальное проложение (S), м	Описание прохождения части границ	Сведения о согласовании местоположения границ (согласовано/спорное)
от т.	до т.			
1	2	3	4	5
н551У	н553У	6,27	—	—
н553У	н557У	3,25	—	—
н557У	н558У	6,28	—	—
н558У	н552У	2,96	—	—
н552У	н551У	0,30	—	—

3. Сведения о характеристиках образуемого земельного участка **40:26:000043:33:ЗУ267** :

обозначение земельного участка

№ п/п	Наименование характеристик земельного участка	Значение характеристики
1	2	3

КАРТА-ПЛАН ТЕРРИТОРИИ

Сведения об образуемых земельных участках

1	2	3
1.	Адрес земельного участка	—
1.1.	Сведения о местоположении земельного участка (при отсутствии адреса) в структурированном в соответствии с федеральной информационной адресной системой виде	Калужская обл., г. Калуга
1.2.	Дополнительные сведения о местоположении земельного участка	—
2	Категория земель	Земли населенных пунктов
3	Вид (виды) разрешенного использования	Хранение автотранспорта
3.1.	Дополнительные сведения об использовании земельного участка	—
4.	Реестровый номер границ территориальной зоны или в случае отсутствия такого реестрового номера ее индивидуальное обозначение (вид, тип, номер, индекс)	—
5.	Площадь земельного участка ± величина предельной погрешности определения (вычисления) площади (**Р ± ΔР**), **м²**	20±2
6.	Формула, примененная для вычисления предельной погрешности определения площади земельного участка, с подставленными значениями и итоговые (вычисленные) значения (**ΔР**), м2	$\Delta P = 3{,}5 \cdot M_t \cdot \sqrt{P_{док}} = 3{,}5 \cdot 0{,}10 \cdot \sqrt{20} = 2$
7.	Предельный минимальный и максимальный размеры земельного участка (**Рмин и Рмакс), м²**	—
8.	Кадастровый или иной государственный учетный номер (инвентарный) объекта недвижимости, расположенного на образуемом земельном участке	—
9.	Кадастровые номера исходных земельных участков	40:26:000043:33
9.1.	Кадастровый номер входящего в состав земельного участка, представляющего собой единое землепользование (номер контура многоконтурного земельного участка), преобразование которого осуществляется	—
9.2.	Кадастровые номера земельных участков, исключаемых из состава измененного (исходного) земельного участка, представляющего собой единое землепользование	—
9.3.	Кадастровый или иной государственный учетный номер (инвентарный) объекта недвижимости, расположенного на измененном земельном участке	—
10.	Условный номер земельного участка	—
11	Учетный номер проекта межевания территории	—
12	Дополнительные сведения об образовании земельного участка	—
13	Сведения о земельных участках (землях общего пользования, территории общего пользования), посредством которых обеспечивается доступ	40:26:000043:33
14.	Иные сведения	—

4. Пояснения к сведениям об образуемом земельном участке **40:26:000043:33:ЗУ267** **:**

обозначение земельного участка

1.	

1. Сведения о характерных точках границ образуемого земельного участка **40:26:000043:33:ЗУ268** **:**

обозначение земельного участка

КАРТА-ПЛАН ТЕРРИТОРИИ

Сведения об образуемых земельных участках

Система координат МСК-40

Зона № 1

Обозначение характерных точек границ	Координаты, м		Метод определения координат	Формулы, примененные для расчета средней квадратической погрешности определения координат характерных точек границ (M_t), с подставленными в такие формулы значениями и итоговые (вычисленные) значения M_t, м	Описание закрепления точки
	X	Y			
1	2	3	4	5	6
н556У	437204,27	1297962,53	Метод спутниковых геодезических измерений (определений)	$M_t = \sqrt{m_0^2 + m_1^2}$	—
н558У	437204,89	1297962,87	Метод спутниковых геодезических измерений (определений)	$M_t = \sqrt{m_0^2 + m_1^2}$	—
н557У	437201,80	1297968,34	Метод спутниковых геодезических измерений (определений)	$M_t = \sqrt{m_0^2 + m_1^2}$	—
н559У	437198,85	1297966,72	Метод спутниковых геодезических измерений (определений)	$M_t = \sqrt{m_0^2 + m_1^2}$	—
н560У	437201,96	1297961,23	Метод спутниковых геодезических измерений (определений)	$M_t = \sqrt{m_0^2 + m_1^2}$	—
н556У	437204,27	1297962,53	Метод спутниковых геодезических измерений (определений)	$M_t = \sqrt{m_0^2 + m_1^2}$	—

2. Сведения о частях границ образуемого земельного участка **40:26:000043:33:ЗУ268** :

обозначение земельного участка

Обозначение части границ		Горизонтальное проложение (S), м	Описание прохождения части границ	Сведения о согласовании местоположения границ (согласовано/спорное)
от т.	до т.			
1	2	3	4	5
н556У	н558У	0,71	—	—
н558У	н557У	6,28	—	—
н557У	н559У	3,37	—	—
н559У	н560У	6,31	—	—
н560У	н556У	2,65	—	—

3. Сведения о характеристиках образуемого земельного участка **40:26:000043:33:ЗУ268** :

обозначение земельного участка

№ п/п	Наименование характеристик земельного участка	Значение характеристики
1	2	3

КАРТА-ПЛАН ТЕРРИТОРИИ

Сведения об образуемых земельных участках

1	2	3
1.	Адрес земельного участка	—
1.1.	Сведения о местоположении земельного участка (при отсутствии адреса) в структурированном в соответствии с федеральной информационной адресной системой виде	Калужская обл., г. Калуга
1.2.	Дополнительные сведения о местоположении земельного участка	—
2	Категория земель	Земли населенных пунктов
3	Вид (виды) разрешенного использования	Хранение автотранспорта
3.1.	Дополнительные сведения об использовании земельного участка	—
4.	Реестровый номер границ территориальной зоны или в случае отсутствия такого реестрового номера ее индивидуальное обозначение (вид, тип, номер, индекс)	—
5.	Площадь земельного участка ± величина предельной погрешности определения (вычисления) площади (**Р ± ΔР**), **м²**	21±2
6.	Формула, примененная для вычисления предельной погрешности определения площади земельного участка, с подставленными значениями и итоговые (вычисленные) значения (**ΔР**), м2	$\Delta P = 3{,}5 \cdot M_t \cdot \sqrt{P_{док}} = 3{,}5 \cdot 0{,}10 \cdot \sqrt{21} = 2$
7.	Предельный минимальный и максимальный размеры земельного участка (**Рмин и Рмакс), м²**	—
8.	Кадастровый или иной государственный учетный номер (инвентарный) объекта недвижимости, расположенного на образуемом земельном участке	—
9.	Кадастровые номера исходных земельных участков	40:26:000043:33
9.1.	Кадастровый номер входящего в состав земельного участка, представляющего собой единое землепользование (номер контура многоконтурного земельного участка), преобразование которого осуществляется	—
9.2.	Кадастровые номера земельных участков, исключаемых из состава измененного (исходного) земельного участка, представляющего собой единое землепользование	—
9.3.	Кадастровый или иной государственный учетный номер (инвентарный) объекта недвижимости, расположенного на измененном земельном участке	—
10.	Условный номер земельного участка	—
11	Учетный номер проекта межевания территории	—
12	Дополнительные сведения об образовании земельного участка	—
13	Сведения о земельных участках (землях общего пользования, территории общего пользования), посредством которых обеспечивается доступ	40:26:000043:33
14.	Иные сведения	—

4. Пояснения к сведениям об образуемом земельном участке **40:26:000043:33:ЗУ268** **:**

обозначение земельного участка

1.	

1. Сведения о характерных точках границ образуемого земельного участка **40:26:000043:33:ЗУ269** **:**

обозначение земельного участка

КАРТА-ПЛАН ТЕРРИТОРИИ

Сведения об образуемых земельных участках

Система координат МСК-40

Зона № 1

Обозначение характерных точек границ	Координаты, м		Метод определения координат	Формулы, примененные для расчета средней квадратической погрешности определения координат характерных точек границ (M_t), с подставленными в такие формулы значениями и итоговые (вычисленные) значения M_t, м	Описание закрепления точки
	X	Y			
1	2	3	4	5	6
н561У	437204,17	1297955,61	Метод спутниковых геодезических измерений (определений)	$M_t = \sqrt{m_0^2 + m_1^2}$	—
н554У	437207,29	1297957,23	Метод спутниковых геодезических измерений (определений)	$M_t = \sqrt{m_0^2 + m_1^2}$	—
н556У	437204,27	1297962,53	Метод спутниковых геодезических измерений (определений)	$M_t = \sqrt{m_0^2 + m_1^2}$	—
н560У	437201,96	1297961,23	Метод спутниковых геодезических измерений (определений)	$M_t = \sqrt{m_0^2 + m_1^2}$	—
н562У	437201,24	1297960,82	Метод спутниковых геодезических измерений (определений)	$M_t = \sqrt{m_0^2 + m_1^2}$	—
н561У	437204,17	1297955,61	Метод спутниковых геодезических измерений (определений)	$M_t = \sqrt{m_0^2 + m_1^2}$	—

2. Сведения о частях границ образуемого земельного участка **40:26:000043:33:ЗУ269** :

обозначение земельного участка

Обозначение части границ		Горизонтальное проложение (S), м	Описание прохождения части границ	Сведения о согласовании местоположения границ (согласовано/спорное)
от т.	до т.			
1	2	3	4	5
н561У	н554У	3,52	—	—
н554У	н556У	6,10	—	—
н556У	н560У	2,65	—	—
н560У	н562У	0,83	—	—
н562У	н561У	5,98	—	—

3. Сведения о характеристиках образуемого земельного участка **40:26:000043:33:ЗУ269** :

обозначение земельного участка

№ п/п	Наименование характеристик земельного участка	Значение характеристики
1	2	3

КАРТА-ПЛАН ТЕРРИТОРИИ

Сведения об образуемых земельных участках

1	2	3
1.	Адрес земельного участка	—
1.1.	Сведения о местоположении земельного участка (при отсутствии адреса) в структурированном в соответствии с федеральной информационной адресной системой виде	Калужская обл., г. Калуга
1.2.	Дополнительные сведения о местоположении земельного участка	—
2	Категория земель	Земли населенных пунктов
3	Вид (виды) разрешенного использования	Хранение автотранспорта
3.1.	Дополнительные сведения об использовании земельного участка	—
4.	Реестровый номер границ территориальной зоны или в случае отсутствия такого реестрового номера ее индивидуальное обозначение (вид, тип, номер, индекс)	—
5.	Площадь земельного участка ± величина предельной погрешности определения (вычисления) площади (**Р ± ΔР**), **м²**	21±2
6.	Формула, примененная для вычисления предельной погрешности определения площади земельного участка, с подставленными значениями и итоговые (вычисленные) значения (**ΔР**), м2	$\Delta P = 3{,}5 \cdot M_t \cdot \sqrt{P_{док}} = 3{,}5 \cdot 0{,}10 \cdot \sqrt{21} = 2$
7.	Предельный минимальный и максимальный размеры земельного участка (**Рмин и Рмакс), м²**	—
8.	Кадастровый или иной государственный учетный номер (инвентарный) объекта недвижимости, расположенного на образуемом земельном участке	—
9.	Кадастровые номера исходных земельных участков	40:26:000043:33
9.1.	Кадастровый номер входящего в состав земельного участка, представляющего собой единое землепользование (номер контура многоконтурного земельного участка), преобразование которого осуществляется	—
9.2.	Кадастровые номера земельных участков, исключаемых из состава измененного (исходного) земельного участка, представляющего собой единое землепользование	—
9.3.	Кадастровый или иной государственный учетный номер (инвентарный) объекта недвижимости, расположенного на измененном земельном участке	—
10.	Условный номер земельного участка	—
11	Учетный номер проекта межевания территории	—
12	Дополнительные сведения об образовании земельного участка	—
13	Сведения о земельных участках (землях общего пользования, территории общего пользования), посредством которых обеспечивается доступ	40:26:000043:33
14.	Иные сведения	—

4. Пояснения к сведениям об образуемом земельном участке **40:26:000043:33:ЗУ269** **:**

обозначение земельного участка

1.	

1. Сведения о характерных точках границ образуемого земельного участка **40:26:000043:33:ЗУ270** **:**

обозначение земельного участка

КАРТА-ПЛАН ТЕРРИТОРИИ

Сведения об образуемых земельных участках

Система координат МСК-40

Зона № 1

Обозначение характерных точек границ	Координаты, м		Метод определения координат	Формулы, примененные для расчета средней квадратической погрешности определения координат характерных точек границ (M_t), с подставленными в такие формулы значениями и итоговые (вычисленные) значения M_t, м	Описание закрепления точки
	X	Y			
1	2	3	4	5	6
н562У	437201,24	1297960,82	Метод спутниковых геодезических измерений (определений)	$M_t = \sqrt{m_0^2 + m_1^2}$	—
н560У	437201,96	1297961,23	Метод спутниковых геодезических измерений (определений)	$M_t = \sqrt{m_0^2 + m_1^2}$	—
н559У	437198,85	1297966,72	Метод спутниковых геодезических измерений (определений)	$M_t = \sqrt{m_0^2 + m_1^2}$	—
н563У	437195,05	1297964,64	Метод спутниковых геодезических измерений (определений)	$M_t = \sqrt{m_0^2 + m_1^2}$	—
н564У	437198,15	1297959,08	Метод спутниковых геодезических измерений (определений)	$M_t = \sqrt{m_0^2 + m_1^2}$	—
н562У	437201,24	1297960,82	Метод спутниковых геодезических измерений (определений)	$M_t = \sqrt{m_0^2 + m_1^2}$	—

2. Сведения о частях границ образуемого земельного участка **40:26:000043:33:ЗУ270** :

обозначение земельного участка

Обозначение части границ		Горизонтальное проложение (S), м	Описание прохождения части границ	Сведения о согласовании местоположения границ (согласовано/спорное)
от т.	до т.			
1	2	3	4	5
н562У	н560У	0,83	—	—
н560У	н559У	6,31	—	—
н559У	н563У	4,33	—	—
н563У	н564У	6,37	—	—
н564У	н562У	3,55	—	—

3. Сведения о характеристиках образуемого земельного участка **40:26:000043:33:ЗУ270** :

обозначение земельного участка

№ п/п	Наименование характеристик земельного участка	Значение характеристики
1	2	3

КАРТА-ПЛАН ТЕРРИТОРИИ

Сведения об образуемых земельных участках

1	2	3
1.	Адрес земельного участка	—
1.1.	Сведения о местоположении земельного участка (при отсутствии адреса) в структурированном в соответствии с федеральной информационной адресной системой виде	Калужская обл., г. Калуга
1.2.	Дополнительные сведения о местоположении земельного участка	—
2	Категория земель	Земли населенных пунктов
3	Вид (виды) разрешенного использования	Хранение автотранспорта
3.1.	Дополнительные сведения об использовании земельного участка	—
4.	Реестровый номер границ территориальной зоны или в случае отсутствия такого реестрового номера ее индивидуальное обозначение (вид, тип, номер, индекс)	—
5.	Площадь земельного участка ± величина предельной погрешности определения (вычисления) площади (**Р ± ΔР**), **м²**	28±2
6.	Формула, примененная для вычисления предельной погрешности определения площади земельного участка, с подставленными значениями и итоговые (вычисленные) значения (**ΔР**), м2	$\Delta P = 3{,}5 \cdot M_t \cdot \sqrt{P_{док}} = 3{,}5 \cdot 0{,}10 \cdot \sqrt{28} = 2$
7.	Предельный минимальный и максимальный размеры земельного участка (**Рмин и Рмакс), м²**	—
8.	Кадастровый или иной государственный учетный номер (инвентарный) объекта недвижимости, расположенного на образуемом земельном участке	—
9.	Кадастровые номера исходных земельных участков	40:26:000043:33
9.1.	Кадастровый номер входящего в состав земельного участка, представляющего собой единое землепользование (номер контура многоконтурного земельного участка), преобразование которого осуществляется	—
9.2.	Кадастровые номера земельных участков, исключаемых из состава измененного (исходного) земельного участка, представляющего собой единое землепользование	—
9.3.	Кадастровый или иной государственный учетный номер (инвентарный) объекта недвижимости, расположенного на измененном земельном участке	—
10.	Условный номер земельного участка	—
11	Учетный номер проекта межевания территории	—
12	Дополнительные сведения об образовании земельного участка	—
13	Сведения о земельных участках (землях общего пользования, территории общего пользования), посредством которых обеспечивается доступ	40:26:000043:33
14.	Иные сведения	—

4. Пояснения к сведениям об образуемом земельном участке **40:26:000043:33:ЗУ270** **:**

обозначение земельного участка

1.	

1. Сведения о характерных точках границ образуемого земельного участка **40:26:000043:33:ЗУ271** **:**

обозначение земельного участка

КАРТА-ПЛАН ТЕРРИТОРИИ

Сведения об образуемых земельных участках

Система координат МСК-40

Зона № 1

Обозначение характерных точек границ	Координаты, м		Метод определения координат	Формулы, примененные для расчета средней квадратической погрешности определения координат характерных точек границ (M_t), с подставленными в такие формулы значениями и итоговые (вычисленные) значения M_t, м	Описание закрепления точки
	X	Y			
1	2	3	4	5	6
н565У	437200,96	1297953,81	Метод спутниковых геодезических измерений (определений)	$M_t = \sqrt{m_0^2 + m_1^2}$	—
н561У	437204,17	1297955,61	Метод спутниковых геодезических измерений (определений)	$M_t = \sqrt{m_0^2 + m_1^2}$	—
н562У	437201,24	1297960,82	Метод спутниковых геодезических измерений (определений)	$M_t = \sqrt{m_0^2 + m_1^2}$	—
н564У	437198,15	1297959,08	Метод спутниковых геодезических измерений (определений)	$M_t = \sqrt{m_0^2 + m_1^2}$	—
н566У	437198,05	1297959,03	Метод спутниковых геодезических измерений (определений)	$M_t = \sqrt{m_0^2 + m_1^2}$	—
н565У	437200,96	1297953,81	Метод спутниковых геодезических измерений (определений)	$M_t = \sqrt{m_0^2 + m_1^2}$	—

2. Сведения о частях границ образуемого земельного участка **40:26:000043:33:ЗУ271** :

обозначение земельного участка

Обозначение части границ		Горизонтальное проложение (S), м	Описание прохождения части границ	Сведения о согласовании местоположения границ (согласовано/спорное)
от т.	до т.			
1	2	3	4	5
н565У	н561У	3,68	—	—
н561У	н562У	5,98	—	—
н562У	н564У	3,55	—	—
н564У	н566У	0,11	—	—
н566У	н565У	5,98	—	—

3. Сведения о характеристиках образуемого земельного участка **40:26:000043:33:ЗУ271** :

обозначение земельного участка

№ п/п	Наименование характеристик земельного участка	Значение характеристики
1	2	3

КАРТА-ПЛАН ТЕРРИТОРИИ

Сведения об образуемых земельных участках

1	2	3
1.	Адрес земельного участка	—
1.1.	Сведения о местоположении земельного участка (при отсутствии адреса) в структурированном в соответствии с федеральной информационной адресной системой виде	Калужская обл., г. Калуга
1.2.	Дополнительные сведения о местоположении земельного участка	—
2	Категория земель	Земли населенных пунктов
3	Вид (виды) разрешенного использования	Хранение автотранспорта
3.1.	Дополнительные сведения об использовании земельного участка	—
4.	Реестровый номер границ территориальной зоны или в случае отсутствия такого реестрового номера ее индивидуальное обозначение (вид, тип, номер, индекс)	—
5.	Площадь земельного участка ± величина предельной погрешности определения (вычисления) площади (**Р ± ΔР**), **м²**	22±2
6.	Формула, примененная для вычисления предельной погрешности определения площади земельного участка, с подставленными значениями и итоговые (вычисленные) значения (**ΔР**), м2	$\Delta P = 3{,}5 \cdot M_t \cdot \sqrt{P_{док}} = 3{,}5 \cdot 0{,}10 \cdot \sqrt{22} = 2$
7.	Предельный минимальный и максимальный размеры земельного участка (**Рмин и Рмакс), м²**	—
8.	Кадастровый или иной государственный учетный номер (инвентарный) объекта недвижимости, расположенного на образуемом земельном участке	—
9.	Кадастровые номера исходных земельных участков	40:26:000043:33
9.1.	Кадастровый номер входящего в состав земельного участка, представляющего собой единое землепользование (номер контура многоконтурного земельного участка), преобразование которого осуществляется	—
9.2.	Кадастровые номера земельных участков, исключаемых из состава измененного (исходного) земельного участка, представляющего собой единое землепользование	—
9.3.	Кадастровый или иной государственный учетный номер (инвентарный) объекта недвижимости, расположенного на измененном земельном участке	—
10.	Условный номер земельного участка	—
11	Учетный номер проекта межевания территории	—
12	Дополнительные сведения об образовании земельного участка	—
13	Сведения о земельных участках (землях общего пользования, территории общего пользования), посредством которых обеспечивается доступ	40:26:000043:33
14.	Иные сведения	—

4. Пояснения к сведениям об образуемом земельном участке **40:26:000043:33:ЗУ271** **:**

обозначение земельного участка

1.	

1. Сведения о характерных точках границ образуемого земельного участка **40:26:000043:33:ЗУ272** **:**

обозначение земельного участка

КАРТА-ПЛАН ТЕРРИТОРИИ

Сведения об образуемых земельных участках

Система координат МСК-40

Зона № 1

Обозначение характерных точек границ	Координаты, м		Метод определения координат	Формулы, примененные для расчета средней квадратической погрешности определения координат характерных точек границ (M_t), с подставленными в такие формулы значениями и итоговые (вычисленные) значения M_t, м	Описание закрепления точки
	X	Y			
1	2	3	4	5	6
н566У	437198,05	1297959,03	Метод спутниковых геодезических измерений (определений)	$M_t = \sqrt{m_0^2 + m_1^2}$	—
н564У	437198,15	1297959,08	Метод спутниковых геодезических измерений (определений)	$M_t = \sqrt{m_0^2 + m_1^2}$	—
н563У	437195,05	1297964,64	Метод спутниковых геодезических измерений (определений)	$M_t = \sqrt{m_0^2 + m_1^2}$	—
н567У	437192,18	1297963,04	Метод спутниковых геодезических измерений (определений)	$M_t = \sqrt{m_0^2 + m_1^2}$	—
н568У	437195,23	1297957,46	Метод спутниковых геодезических измерений (определений)	$M_t = \sqrt{m_0^2 + m_1^2}$	—
н569У	437195,53	1297957,63	Метод спутниковых геодезических измерений (определений)	$M_t = \sqrt{m_0^2 + m_1^2}$	—
н566У	437198,05	1297959,03	Метод спутниковых геодезических измерений (определений)	$M_t = \sqrt{m_0^2 + m_1^2}$	—

2. Сведения о частях границ образуемого земельного участка **40:26:000043:33:ЗУ272** :

обозначение земельного участка

Обозначение части границ		Горизонтальное проложение (S), м	Описание прохождения части границ	Сведения о согласовании местоположения границ (согласовано/спорное)
от т.	до т.			
1	2	3	4	5
н566У	н564У	0,11	—	—
н564У	н563У	6,37	—	—
н563У	н567У	3,29	—	—
н567У	н568У	6,36	—	—
н568У	н569У	0,34	—	—
н569У	н566У	2,88	—	—

КАРТА-ПЛАН ТЕРРИТОРИИ

Сведения об образуемых земельных участках

3. Сведения о характеристиках образуемого земельного участка **40:26:000043:33:ЗУ272** **:**

обозначение земельного участка

№ п/п	Наименование характеристик земельного участка	Значение характеристики
1	2	3
1.	Адрес земельного участка	—
1.1.	Сведения о местоположении земельного участка (при отсутствии адреса) в структурированном в соответствии с федеральной информационной адресной системой виде	Калужская обл., г. Калуга
1.2.	Дополнительные сведения о местоположении земельного участка	—
2	Категория земель	Земли населенных пунктов
3	Вид (виды) разрешенного использования	Хранение автотранспорта
3.1.	Дополнительные сведения об использовании земельного участка	—
4.	Реестровый номер границ территориальной зоны или в случае отсутствия такого реестрового номера ее индивидуальное обозначение (вид, тип, номер, индекс)	—
5.	Площадь земельного участка ± величина предельной погрешности определения (вычисления) площади (**Р ± ΔР**), **м²**	21±2
6.	Формула, примененная для вычисления предельной погрешности определения площади земельного участка, с подставленными значениями и итоговые (вычисленные) значения (**ΔР**), м2	$\Delta P = 3{,}5 \cdot M_t \cdot \sqrt{P_{док}} = 3{,}5 \cdot 0{,}10 \cdot \sqrt{21} = 2$
7.	Предельный минимальный и максимальный размеры земельного участка (**Рмин и Рмакс), м²**	—
8.	Кадастровый или иной государственный учетный номер (инвентарный) объекта недвижимости, расположенного на образуемом земельном участке	—
9.	Кадастровые номера исходных земельных участков	40:26:000043:33
9.1.	Кадастровый номер входящего в состав земельного участка, представляющего собой единое землепользование (номер контура многоконтурного земельного участка), преобразование которого осуществляется	—
9.2.	Кадастровые номера земельных участков, исключаемых из состава измененного (исходного) земельного участка, представляющего собой единое землепользование	—
9.3.	Кадастровый или иной государственный учетный номер (инвентарный) объекта недвижимости, расположенного на измененном земельном участке	—
10.	Условный номер земельного участка	—
11	Учетный номер проекта межевания территории	—
12	Дополнительные сведения об образовании земельного участка	—
13	Сведения о земельных участках (землях общего пользования, территории общего пользования), посредством которых обеспечивается доступ	40:26:000043:33
14.	Иные сведения	—

4. Пояснения к сведениям об образуемом земельном участке **40:26:000043:33:ЗУ272** **:**

обозначение земельного участка

1.	

КАРТА-ПЛАН ТЕРРИТОРИИ

Сведения об образуемых земельных участках

1. Сведения о характерных точках границ образуемого земельного участка **40:26:000043:33:ЗУ273** :

обозначение земельного участка

Система координат МСК-40

Зона № 1

Обозначение характерных точек границ	Координаты, м		Метод определения координат	Формулы, примененные для расчета средней квадратической погрешности определения координат характерных точек границ (M_t), с подставленными в такие формулы значениями и итоговые (вычисленные) значения M_t, м	Описание закрепления точки
	X	Y			
1	2	3	4	5	6
н570У	437198,43	1297952,40	Метод спутниковых геодезических измерений (определений)	$M_t = \sqrt{m_0^2 + m_1^2}$	—
н565У	437200,96	1297953,81	Метод спутниковых геодезических измерений (определений)	$M_t = \sqrt{m_0^2 + m_1^2}$	—
н566У	437198,05	1297959,03	Метод спутниковых геодезических измерений (определений)	$M_t = \sqrt{m_0^2 + m_1^2}$	—
н569У	437195,53	1297957,63	Метод спутниковых геодезических измерений (определений)	$M_t = \sqrt{m_0^2 + m_1^2}$	—
н570У	437198,43	1297952,40	Метод спутниковых геодезических измерений (определений)	$M_t = \sqrt{m_0^2 + m_1^2}$	—

2. Сведения о частях границ образуемого земельного участка **40:26:000043:33:ЗУ273** :

обозначение земельного участка

Обозначение части границ		Горизонтальное проложение (S), м	Описание прохождения части границ	Сведения о согласовании местоположения границ (согласовано/спорное)
от т.	до т.			
1	2	3	4	5
н570У	н565У	2,90	—	—
н565У	н566У	5,98	—	—
н566У	н569У	2,88	—	—
н569У	н570У	5,98	—	—

3. Сведения о характеристиках образуемого земельного участка **40:26:000043:33:ЗУ273** :

обозначение земельного участка

№ п/п	Наименование характеристик земельного участка	Значение характеристики
1	2	3
1.	Адрес земельного участка	—

КАРТА-ПЛАН ТЕРРИТОРИИ

Сведения об образуемых земельных участках

1	2	3
1.1.	Сведения о местоположении земельного участка (при отсутствии адреса) в структурированном в соответствии с федеральной информационной адресной системой виде	Калужская обл., г. Калуга
1.2.	Дополнительные сведения о местоположении земельного участка	—
2	Категория земель	Земли населенных пунктов
3	Вид (виды) разрешенного использования	Хранение автотранспорта
3.1.	Дополнительные сведения об использовании земельного участка	—
4.	Реестровый номер границ территориальной зоны или в случае отсутствия такого реестрового номера ее индивидуальное обозначение (вид, тип, номер, индекс)	—
5.	Площадь земельного участка ± величина предельной погрешности определения (вычисления) площади (**Р ± ΔР**), **м²**	17±1
6.	Формула, примененная для вычисления предельной погрешности определения площади земельного участка, с подставленными значениями и итоговые (вычисленные) значения (**ΔР**), м2	$\Delta P = 3{,}5 \cdot M_t \cdot \sqrt{P_{док}} = 3{,}5 \cdot 0{,}10 \cdot \sqrt{17} = 1$
7.	Предельный минимальный и максимальный размеры земельного участка (**Рмин и Рмакс), м²**	—
8.	Кадастровый или иной государственный учетный номер (инвентарный) объекта недвижимости, расположенного на образуемом земельном участке	—
9.	Кадастровые номера исходных земельных участков	40:26:000043:33
9.1.	Кадастровый номер входящего в состав земельного участка, представляющего собой единое землепользование (номер контура многоконтурного земельного участка), преобразование которого осуществляется	—
9.2.	Кадастровые номера земельных участков, исключаемых из состава измененного (исходного) земельного участка, представляющего собой единое землепользование	—
9.3.	Кадастровый или иной государственный учетный номер (инвентарный) объекта недвижимости, расположенного на измененном земельном участке	—
10.	Условный номер земельного участка	—
11	Учетный номер проекта межевания территории	—
12	Дополнительные сведения об образовании земельного участка	—
13	Сведения о земельных участках (землях общего пользования, территории общего пользования), посредством которых обеспечивается доступ	40:26:000043:33
14.	Иные сведения	—

4. Пояснения к сведениям об образуемом земельном участке **40:26:000043:33:ЗУ273** **:**

обозначение земельного участка

1.	

1. Сведения о характерных точках границ образуемого земельного участка **40:26:000043:33:ЗУ274** **:**

обозначение земельного участка

КАРТА-ПЛАН ТЕРРИТОРИИ

Сведения об образуемых земельных участках

Система координат МСК-40

Зона № 1

Обозначение характерных точек границ	Координаты, м		Метод определения координат	Формулы, примененные для расчета средней квадратической погрешности определения координат характерных точек границ (M_t), с подставленными в такие формулы значениями и итоговые (вычисленные) значения M_t, м	Описание закрепления точки
	X	Y			
1	2	3	4	5	6
н571У	437194,92	1297950,46	Метод спутниковых геодезических измерений (определений)	$M_t = \sqrt{m_0^2 + m_1^2}$	—
н570У	437198,43	1297952,40	Метод спутниковых геодезических измерений (определений)	$M_t = \sqrt{m_0^2 + m_1^2}$	—
н569У	437195,53	1297957,63	Метод спутниковых геодезических измерений (определений)	$M_t = \sqrt{m_0^2 + m_1^2}$	—
н568У	437195,23	1297957,46	Метод спутниковых геодезических измерений (определений)	$M_t = \sqrt{m_0^2 + m_1^2}$	—
н572У	437192,04	1297955,71	Метод спутниковых геодезических измерений (определений)	$M_t = \sqrt{m_0^2 + m_1^2}$	—
н571У	437194,92	1297950,46	Метод спутниковых геодезических измерений (определений)	$M_t = \sqrt{m_0^2 + m_1^2}$	—

2. Сведения о частях границ образуемого земельного участка **40:26:000043:33:ЗУ274** :

обозначение земельного участка

Обозначение части границ		Горизонтальное проложение (S), м	Описание прохождения части границ	Сведения о согласовании местоположения границ (согласовано/спорное)
от т.	до т.			
1	2	3	4	5
н571У	н570У	4,01	—	—
н570У	н569У	5,98	—	—
н569У	н568У	0,34	—	—
н568У	н572У	3,64	—	—
н572У	н571У	5,99	—	—

3. Сведения о характеристиках образуемого земельного участка **40:26:000043:33:ЗУ274** :

обозначение земельного участка

№ п/п	Наименование характеристик земельного участка	Значение характеристики
1	2	3

КАРТА-ПЛАН ТЕРРИТОРИИ

Сведения об образуемых земельных участках

1	2	3
1.	Адрес земельного участка	—
1.1.	Сведения о местоположении земельного участка (при отсутствии адреса) в структурированном в соответствии с федеральной информационной адресной системой виде	Калужская обл., г. Калуга
1.2.	Дополнительные сведения о местоположении земельного участка	—
2	Категория земель	Земли населенных пунктов
3	Вид (виды) разрешенного использования	Хранение автотранспорта
3.1.	Дополнительные сведения об использовании земельного участка	—
4.	Реестровый номер границ территориальной зоны или в случае отсутствия такого реестрового номера ее индивидуальное обозначение (вид, тип, номер, индекс)	—
5.	Площадь земельного участка ± величина предельной погрешности определения (вычисления) площади (**Р ± ΔР**), **м²**	24±2
6.	Формула, примененная для вычисления предельной погрешности определения площади земельного участка, с подставленными значениями и итоговые (вычисленные) значения (**ΔР**), м2	$\Delta P = 3{,}5 \cdot M_t \cdot \sqrt{P_{док}} = 3{,}5 \cdot 0{,}10 \cdot \sqrt{24} = 2$
7.	Предельный минимальный и максимальный размеры земельного участка (**Рмин и Рмакс), м²**	—
8.	Кадастровый или иной государственный учетный номер (инвентарный) объекта недвижимости, расположенного на образуемом земельном участке	—
9.	Кадастровые номера исходных земельных участков	40:26:000043:33
9.1.	Кадастровый номер входящего в состав земельного участка, представляющего собой единое землепользование (номер контура многоконтурного земельного участка), преобразование которого осуществляется	—
9.2.	Кадастровые номера земельных участков, исключаемых из состава измененного (исходного) земельного участка, представляющего собой единое землепользование	—
9.3.	Кадастровый или иной государственный учетный номер (инвентарный) объекта недвижимости, расположенного на измененном земельном участке	—
10.	Условный номер земельного участка	—
11	Учетный номер проекта межевания территории	—
12	Дополнительные сведения об образовании земельного участка	—
13	Сведения о земельных участках (землях общего пользования, территории общего пользования), посредством которых обеспечивается доступ	40:26:000043:33
14.	Иные сведения	—

4. Пояснения к сведениям об образуемом земельном участке **40:26:000043:33:ЗУ274** **:**

обозначение земельного участка

1.	

1. Сведения о характерных точках границ образуемого земельного участка **40:26:000043:33:ЗУ275** **:**

обозначение земельного участка

КАРТА-ПЛАН ТЕРРИТОРИИ

Сведения об образуемых земельных участках

Система координат МСК-40

Зона № 1

Обозначение характерных точек границ	Координаты, м		Метод определения координат	Формулы, примененные для расчета средней квадратической погрешности определения координат характерных точек границ (M_t), с подставленными в такие формулы значениями и итоговые (вычисленные) значения M_t, м	Описание закрепления точки
	X	Y			
1	2	3	4	5	6
н568У	437195,23	1297957,46	Метод спутниковых геодезических измерений (определений)	$M_t = \sqrt{m_0^2 + m_1^2}$	—
н567У	437192,18	1297963,04	Метод спутниковых геодезических измерений (определений)	$M_t = \sqrt{m_0^2 + m_1^2}$	—
н573У	437189,04	1297961,30	Метод спутниковых геодезических измерений (определений)	$M_t = \sqrt{m_0^2 + m_1^2}$	—
н572У	437192,04	1297955,71	Метод спутниковых геодезических измерений (определений)	$M_t = \sqrt{m_0^2 + m_1^2}$	—
н568У	437195,23	1297957,46	Метод спутниковых геодезических измерений (определений)	$M_t = \sqrt{m_0^2 + m_1^2}$	—

2. Сведения о частях границ образуемого земельного участка **40:26:000043:33:ЗУ275** :

обозначение земельного участка

Обозначение части границ		Горизонтальное проложение (S), м	Описание прохождения части границ	Сведения о согласовании местоположения границ (согласовано/спорное)
от т.	до т.			
1	2	3	4	5
н568У	н567У	6,36	—	—
н567У	н573У	3,59	—	—
н573У	н572У	6,34	—	—
н572У	н568У	3,64	—	—

3. Сведения о характеристиках образуемого земельного участка **40:26:000043:33:ЗУ275** :

обозначение земельного участка

№ п/п	Наименование характеристик земельного участка	Значение характеристики
1	2	3
1.	Адрес земельного участка	—
1.1.	Сведения о местоположении земельного участка (при отсутствии адреса) в структурированном в соответствии с федеральной информационной адресной системой виде	Калужская обл., г. Калуга

КАРТА-ПЛАН ТЕРРИТОРИИ

Сведения об образуемых земельных участках

1	2	3
1.2.	Дополнительные сведения о местоположении земельного участка	—
2	Категория земель	Земли населенных пунктов
3	Вид (виды) разрешенного использования	Хранение автотранспорта
3.1.	Дополнительные сведения об использовании земельного участка	—
4.	Реестровый номер границ территориальной зоны или в случае отсутствия такого реестрового номера ее индивидуальное обозначение (вид, тип, номер, индекс)	—
5.	Площадь земельного участка ± величина предельной погрешности определения (вычисления) площади (**Р ± ΔР**), **м²**	23±2
6.	Формула, примененная для вычисления предельной погрешности определения площади земельного участка, с подставленными значениями и итоговые (вычисленные) значения (**ΔР**), м2	$\Delta P = 3{,}5 \cdot M_t \cdot \sqrt{P_{док}} = 3{,}5 \cdot 0{,}10 \cdot \sqrt{23} = 2$
7.	Предельный минимальный и максимальный размеры земельного участка (**Рмин и Рмакс), м²**	—
8.	Кадастровый или иной государственный учетный номер (инвентарный) объекта недвижимости, расположенного на образуемом земельном участке	—
9.	Кадастровые номера исходных земельных участков	40:26:000043:33
9.1.	Кадастровый номер входящего в состав земельного участка, представляющего собой единое землепользование (номер контура многоконтурного земельного участка), преобразование которого осуществляется	—
9.2.	Кадастровые номера земельных участков, исключаемых из состава измененного (исходного) земельного участка, представляющего собой единое землепользование	—
9.3.	Кадастровый или иной государственный учетный номер (инвентарный) объекта недвижимости, расположенного на измененном земельном участке	—
10.	Условный номер земельного участка	—
11	Учетный номер проекта межевания территории	—
12	Дополнительные сведения об образовании земельного участка	—
13	Сведения о земельных участках (землях общего пользования, территории общего пользования), посредством которых обеспечивается доступ	40:26:000043:33
14.	Иные сведения	—

4. Пояснения к сведениям об образуемом земельном участке **40:26:000043:33:ЗУ275** **:**

обозначение земельного участка

1.	

1. Сведения о характерных точках границ образуемого земельного участка **40:26:000043:33:ЗУ276** **:**

обозначение земельного участка

КАРТА-ПЛАН ТЕРРИТОРИИ

Сведения об образуемых земельных участках

Система координат МСК-40

Зона № 1

Обозначение характерных точек границ	Координаты, м		Метод определения координат	Формулы, примененные для расчета средней квадратической погрешности определения координат характерных точек границ (M_t), с подставленными в такие формулы значениями и итоговые (вычисленные) значения M_t, м	Описание закрепления точки
	X	Y			
1	2	3	4	5	6
н574У	437189,61	1297954,37	Метод спутниковых геодезических измерений (определений)	$M_t = \sqrt{m_0^2 + m_1^2}$	—
н572У	437192,04	1297955,71	Метод спутниковых геодезических измерений (определений)	$M_t = \sqrt{m_0^2 + m_1^2}$	—
н573У	437189,04	1297961,30	Метод спутниковых геодезических измерений (определений)	$M_t = \sqrt{m_0^2 + m_1^2}$	—
н575У	437186,28	1297959,78	Метод спутниковых геодезических измерений (определений)	$M_t = \sqrt{m_0^2 + m_1^2}$	—
н576У	437189,33	1297954,22	Метод спутниковых геодезических измерений (определений)	$M_t = \sqrt{m_0^2 + m_1^2}$	—
н574У	437189,61	1297954,37	Метод спутниковых геодезических измерений (определений)	$M_t = \sqrt{m_0^2 + m_1^2}$	—

2. Сведения о частях границ образуемого земельного участка **40:26:000043:33:ЗУ276** :

обозначение земельного участка

Обозначение части границ		Горизонтальное проложение (S), м	Описание прохождения части границ	Сведения о согласовании местоположения границ (согласовано/спорное)
от т.	до т.			
1	2	3	4	5
н574У	н572У	2,77	—	—
н572У	н573У	6,34	—	—
н573У	н575У	3,15	—	—
н575У	н576У	6,34	—	—
н576У	н574У	0,32	—	—

3. Сведения о характеристиках образуемого земельного участка **40:26:000043:33:ЗУ276** :

обозначение земельного участка

№ п/п	Наименование характеристик земельного участка	Значение характеристики
1	2	3

КАРТА-ПЛАН ТЕРРИТОРИИ

Сведения об образуемых земельных участках

1	2	3
1.	Адрес земельного участка	—
1.1.	Сведения о местоположении земельного участка (при отсутствии адреса) в структурированном в соответствии с федеральной информационной адресной системой виде	Калужская обл., г. Калуга
1.2.	Дополнительные сведения о местоположении земельного участка	—
2	Категория земель	Земли населенных пунктов
3	Вид (виды) разрешенного использования	Хранение автотранспорта
3.1.	Дополнительные сведения об использовании земельного участка	—
4.	Реестровый номер границ территориальной зоны или в случае отсутствия такого реестрового номера ее индивидуальное обозначение (вид, тип, номер, индекс)	—
5.	Площадь земельного участка ± величина предельной погрешности определения (вычисления) площади (**Р ± ΔР**), **м²**	20±2
6.	Формула, примененная для вычисления предельной погрешности определения площади земельного участка, с подставленными значениями и итоговые (вычисленные) значения (**ΔР**), м2	$\Delta P = 3{,}5 \cdot M_t \cdot \sqrt{P_{док}} = 3{,}5 \cdot 0{,}10 \cdot \sqrt{20} = 2$
7.	Предельный минимальный и максимальный размеры земельного участка (**Рмин и Рмакс), м²**	—
8.	Кадастровый или иной государственный учетный номер (инвентарный) объекта недвижимости, расположенного на образуемом земельном участке	—
9.	Кадастровые номера исходных земельных участков	40:26:000043:33
9.1.	Кадастровый номер входящего в состав земельного участка, представляющего собой единое землепользование (номер контура многоконтурного земельного участка), преобразование которого осуществляется	—
9.2.	Кадастровые номера земельных участков, исключаемых из состава измененного (исходного) земельного участка, представляющего собой единое землепользование	—
9.3.	Кадастровый или иной государственный учетный номер (инвентарный) объекта недвижимости, расположенного на измененном земельном участке	—
10.	Условный номер земельного участка	—
11	Учетный номер проекта межевания территории	—
12	Дополнительные сведения об образовании земельного участка	—
13	Сведения о земельных участках (землях общего пользования, территории общего пользования), посредством которых обеспечивается доступ	40:26:000043:33
14.	Иные сведения	—

4. Пояснения к сведениям об образуемом земельном участке **40:26:000043:33:ЗУ276** **:**

обозначение земельного участка

1.	

1. Сведения о характерных точках границ образуемого земельного участка **40:26:000043:33:ЗУ277** **:**

обозначение земельного участка

КАРТА-ПЛАН ТЕРРИТОРИИ

Сведения об образуемых земельных участках

Система координат МСК-40

Зона № 1

Обозначение характерных точек границ	Координаты, м		Метод определения координат	Формулы, примененные для расчета средней квадратической погрешности определения координат характерных точек границ (M_t), с подставленными в такие формулы значениями и итоговые (вычисленные) значения M_t, м	Описание закрепления точки
	X	Y			
1	2	3	4	5	6
н577У	437192,49	1297949,12	Метод спутниковых геодезических измерений (определений)	$M_t = \sqrt{m_0^2 + m_1^2}$	—
н571У	437194,92	1297950,46	Метод спутниковых геодезических измерений (определений)	$M_t = \sqrt{m_0^2 + m_1^2}$	—
н572У	437192,04	1297955,71	Метод спутниковых геодезических измерений (определений)	$M_t = \sqrt{m_0^2 + m_1^2}$	—
н574У	437189,61	1297954,37	Метод спутниковых геодезических измерений (определений)	$M_t = \sqrt{m_0^2 + m_1^2}$	—
н577У	437192,49	1297949,12	Метод спутниковых геодезических измерений (определений)	$M_t = \sqrt{m_0^2 + m_1^2}$	—

2. Сведения о частях границ образуемого земельного участка **40:26:000043:33:ЗУ277** :

обозначение земельного участка

Обозначение части границ		Горизонтальное проложение (S), м	Описание прохождения части границ	Сведения о согласовании местоположения границ (согласовано/спорное)
от т.	до т.			
1	2	3	4	5
н577У	н571У	2,77	—	—
н571У	н572У	5,99	—	—
н572У	н574У	2,77	—	—
н574У	н577У	5,99	—	—

3. Сведения о характеристиках образуемого земельного участка **40:26:000043:33:ЗУ277** :

обозначение земельного участка

№ п/п	Наименование характеристик земельного участка	Значение характеристики
1	2	3
1.	Адрес земельного участка	—
1.1.	Сведения о местоположении земельного участка (при отсутствии адреса) в структурированном в соответствии с федеральной информационной адресной системой виде	Калужская обл., г. Калуга

КАРТА-ПЛАН ТЕРРИТОРИИ

Сведения об образуемых земельных участках

1	2	3
1.2.	Дополнительные сведения о местоположении земельного участка	—
2	Категория земель	Земли населенных пунктов
3	Вид (виды) разрешенного использования	Хранение автотранспорта
3.1.	Дополнительные сведения об использовании земельного участка	—
4.	Реестровый номер границ территориальной зоны или в случае отсутствия такого реестрового номера ее индивидуальное обозначение (вид, тип, номер, индекс)	—
5.	Площадь земельного участка ± величина предельной погрешности определения (вычисления) площади (**Р ± ΔР**), **м²**	17±1
6.	Формула, примененная для вычисления предельной погрешности определения площади земельного участка, с подставленными значениями и итоговые (вычисленные) значения (**ΔР**), м2	$\Delta P = 3{,}5 \cdot M_t \cdot \sqrt{P_{док}} = 3{,}5 \cdot 0{,}10 \cdot \sqrt{17} = 1$
7.	Предельный минимальный и максимальный размеры земельного участка (**Рмин и Рмакс), м²**	—
8.	Кадастровый или иной государственный учетный номер (инвентарный) объекта недвижимости, расположенного на образуемом земельном участке	—
9.	Кадастровые номера исходных земельных участков	40:26:000043:33
9.1.	Кадастровый номер входящего в состав земельного участка, представляющего собой единое землепользование (номер контура многоконтурного земельного участка), преобразование которого осуществляется	—
9.2.	Кадастровые номера земельных участков, исключаемых из состава измененного (исходного) земельного участка, представляющего собой единое землепользование	—
9.3.	Кадастровый или иной государственный учетный номер (инвентарный) объекта недвижимости, расположенного на измененном земельном участке	—
10.	Условный номер земельного участка	—
11	Учетный номер проекта межевания территории	—
12	Дополнительные сведения об образовании земельного участка	—
13	Сведения о земельных участках (землях общего пользования, территории общего пользования), посредством которых обеспечивается доступ	40:26:000043:33
14.	Иные сведения	—

4. Пояснения к сведениям об образуемом земельном участке **40:26:000043:33:ЗУ277** **:**

обозначение земельного участка

1.	

1. Сведения о характерных точках границ образуемого земельного участка **40:26:000043:33:ЗУ278** **:**

обозначение земельного участка

КАРТА-ПЛАН ТЕРРИТОРИИ

Сведения об образуемых земельных участках

Система координат МСК-40

Зона № 1

Обозначение характерных точек границ	Координаты, м		Метод определения координат	Формулы, примененные для расчета средней квадратической погрешности определения координат характерных точек границ (M_t), с подставленными в такие формулы значениями и итоговые (вычисленные) значения M_t, м	Описание закрепления точки
	X	Y			
1	2	3	4	5	6
н578У	437189,04	1297947,21	Метод спутниковых геодезических измерений (определений)	$M_t = \sqrt{m_0^2 + m_1^2}$	—
н577У	437192,49	1297949,12	Метод спутниковых геодезических измерений (определений)	$M_t = \sqrt{m_0^2 + m_1^2}$	—
н574У	437189,61	1297954,37	Метод спутниковых геодезических измерений (определений)	$M_t = \sqrt{m_0^2 + m_1^2}$	—
н576У	437189,33	1297954,22	Метод спутниковых геодезических измерений (определений)	$M_t = \sqrt{m_0^2 + m_1^2}$	—
н579У	437186,15	1297952,48	Метод спутниковых геодезических измерений (определений)	$M_t = \sqrt{m_0^2 + m_1^2}$	—
н578У	437189,04	1297947,21	Метод спутниковых геодезических измерений (определений)	$M_t = \sqrt{m_0^2 + m_1^2}$	—

2. Сведения о частях границ образуемого земельного участка **40:26:000043:33:ЗУ278** :

обозначение земельного участка

Обозначение части границ		Горизонтальное проложение (S), м	Описание прохождения части границ	Сведения о согласовании местоположения границ (согласовано/спорное)
от т.	до т.			
1	2	3	4	5
н578У	н577У	3,94	—	—
н577У	н574У	5,99	—	—
н574У	н576У	0,32	—	—
н576У	н579У	3,62	—	—
н579У	н578У	6,01	—	—

3. Сведения о характеристиках образуемого земельного участка **40:26:000043:33:ЗУ278** :

обозначение земельного участка

№ п/п	Наименование характеристик земельного участка	Значение характеристики
1	2	3

КАРТА-ПЛАН ТЕРРИТОРИИ

Сведения об образуемых земельных участках

1	2	3
1.	Адрес земельного участка	—
1.1.	Сведения о местоположении земельного участка (при отсутствии адреса) в структурированном в соответствии с федеральной информационной адресной системой виде	Калужская обл., г. Калуга
1.2.	Дополнительные сведения о местоположении земельного участка	—
2	Категория земель	Земли населенных пунктов
3	Вид (виды) разрешенного использования	Хранение автотранспорта
3.1.	Дополнительные сведения об использовании земельного участка	—
4.	Реестровый номер границ территориальной зоны или в случае отсутствия такого реестрового номера ее индивидуальное обозначение (вид, тип, номер, индекс)	—
5.	Площадь земельного участка ± величина предельной погрешности определения (вычисления) площади (**Р ± ΔР**), **м²**	24±2
6.	Формула, примененная для вычисления предельной погрешности определения площади земельного участка, с подставленными значениями и итоговые (вычисленные) значения (**ΔР**), м2	$\Delta P = 3{,}5 \cdot M_t \cdot \sqrt{P_{док}} = 3{,}5 \cdot 0{,}10 \cdot \sqrt{24} = 2$
7.	Предельный минимальный и максимальный размеры земельного участка (**Рмин и Рмакс), м²**	—
8.	Кадастровый или иной государственный учетный номер (инвентарный) объекта недвижимости, расположенного на образуемом земельном участке	—
9.	Кадастровые номера исходных земельных участков	40:26:000043:33
9.1.	Кадастровый номер входящего в состав земельного участка, представляющего собой единое землепользование (номер контура многоконтурного земельного участка), преобразование которого осуществляется	—
9.2.	Кадастровые номера земельных участков, исключаемых из состава измененного (исходного) земельного участка, представляющего собой единое землепользование	—
9.3.	Кадастровый или иной государственный учетный номер (инвентарный) объекта недвижимости, расположенного на измененном земельном участке	—
10.	Условный номер земельного участка	—
11	Учетный номер проекта межевания территории	—
12	Дополнительные сведения об образовании земельного участка	—
13	Сведения о земельных участках (землях общего пользования, территории общего пользования), посредством которых обеспечивается доступ	40:26:000043:33
14.	Иные сведения	—

4. Пояснения к сведениям об образуемом земельном участке **40:26:000043:33:ЗУ278** **:**

обозначение земельного участка

1.	

1. Сведения о характерных точках границ образуемого земельного участка **40:26:000043:33:ЗУ279** **:**

обозначение земельного участка

КАРТА-ПЛАН ТЕРРИТОРИИ

Сведения об образуемых земельных участках

Система координат МСК-40

Зона № 1

Обозначение характерных точек границ	Координаты, м		Метод определения координат	Формулы, примененные для расчета средней квадратической погрешности определения координат характерных точек границ (M_t), с подставленными в такие формулы значениями и итоговые (вычисленные) значения M_t, м	Описание закрепления точки
	X	Y			
1	2	3	4	5	6
н576У	437189,33	1297954,22	Метод спутниковых геодезических измерений (определений)	$M_t = \sqrt{m_0^2 + m_1^2}$	—
н575У	437186,28	1297959,78	Метод спутниковых геодезических измерений (определений)	$M_t = \sqrt{m_0^2 + m_1^2}$	—
н580У	437183,27	1297958,12	Метод спутниковых геодезических измерений (определений)	$M_t = \sqrt{m_0^2 + m_1^2}$	—
н579У	437186,15	1297952,48	Метод спутниковых геодезических измерений (определений)	$M_t = \sqrt{m_0^2 + m_1^2}$	—
н576У	437189,33	1297954,22	Метод спутниковых геодезических измерений (определений)	$M_t = \sqrt{m_0^2 + m_1^2}$	—

2. Сведения о частях границ образуемого земельного участка **40:26:000043:33:ЗУ279** :

обозначение земельного участка

Обозначение части границ		Горизонтальное проложение (S), м	Описание прохождения части границ	Сведения о согласовании местоположения границ (согласовано/спорное)
от т.	до т.			
1	2	3	4	5
н576У	н575У	6,34	—	—
н575У	н580У	3,44	—	—
н580У	н579У	6,33	—	—
н579У	н576У	3,62	—	—

3. Сведения о характеристиках образуемого земельного участка **40:26:000043:33:ЗУ279** :

обозначение земельного участка

№ п/п	Наименование характеристик земельного участка	Значение характеристики
1	2	3
1.	Адрес земельного участка	—
1.1.	Сведения о местоположении земельного участка (при отсутствии адреса) в структурированном в соответствии с федеральной информационной адресной системой виде	Калужская обл., г. Калуга

КАРТА-ПЛАН ТЕРРИТОРИИ

Сведения об образуемых земельных участках

1	2	3
1.2.	Дополнительные сведения о местоположении земельного участка	—
2	Категория земель	Земли населенных пунктов
3	Вид (виды) разрешенного использования	Хранение автотранспорта
3.1.	Дополнительные сведения об использовании земельного участка	—
4.	Реестровый номер границ территориальной зоны или в случае отсутствия такого реестрового номера ее индивидуальное обозначение (вид, тип, номер, индекс)	—
5.	Площадь земельного участка ± величина предельной погрешности определения (вычисления) площади (**Р ± ΔР**), **м²**	22±2
6.	Формула, примененная для вычисления предельной погрешности определения площади земельного участка, с подставленными значениями и итоговые (вычисленные) значения (**ΔР**), м2	$\Delta P = 3{,}5 \cdot M_t \cdot \sqrt{P_{док}} = 3{,}5 \cdot 0{,}10 \cdot \sqrt{22} = 2$
7.	Предельный минимальный и максимальный размеры земельного участка (**Рмин и Рмакс), м²**	—
8.	Кадастровый или иной государственный учетный номер (инвентарный) объекта недвижимости, расположенного на образуемом земельном участке	—
9.	Кадастровые номера исходных земельных участков	40:26:000043:33
9.1.	Кадастровый номер входящего в состав земельного участка, представляющего собой единое землепользование (номер контура многоконтурного земельного участка), преобразование которого осуществляется	—
9.2.	Кадастровые номера земельных участков, исключаемых из состава измененного (исходного) земельного участка, представляющего собой единое землепользование	—
9.3.	Кадастровый или иной государственный учетный номер (инвентарный) объекта недвижимости, расположенного на измененном земельном участке	—
10.	Условный номер земельного участка	—
11	Учетный номер проекта межевания территории	—
12	Дополнительные сведения об образовании земельного участка	—
13	Сведения о земельных участках (землях общего пользования, территории общего пользования), посредством которых обеспечивается доступ	40:26:000043:33
14.	Иные сведения	—

4. Пояснения к сведениям об образуемом земельном участке **40:26:000043:33:ЗУ279** **:**

обозначение земельного участка

1.	

1. Сведения о характерных точках границ образуемого земельного участка **40:26:000043:33:ЗУ280** **:**

обозначение земельного участка

КАРТА-ПЛАН ТЕРРИТОРИИ

Сведения об образуемых земельных участках

Система координат МСК-40

Зона № 1

Обозначение характерных точек границ	Координаты, м		Метод определения координат	Формулы, примененные для расчета средней квадратической погрешности определения координат характерных точек границ (M_t), с подставленными в такие формулы значениями и итоговые (вычисленные) значения M_t, м	Описание закрепления точки
	X	Y			
1	2	3	4	5	6
н581У	437183,16	1297950,84	Метод спутниковых геодезических измерений (определений)	$M_t = \sqrt{m_0^2 + m_1^2}$	—
н579У	437186,15	1297952,48	Метод спутниковых геодезических измерений (определений)	$M_t = \sqrt{m_0^2 + m_1^2}$	—
н580У	437183,27	1297958,12	Метод спутниковых геодезических измерений (определений)	$M_t = \sqrt{m_0^2 + m_1^2}$	—
н582У	437180,11	1297956,40	Метод спутниковых геодезических измерений (определений)	$M_t = \sqrt{m_0^2 + m_1^2}$	—
н581У	437183,16	1297950,84	Метод спутниковых геодезических измерений (определений)	$M_t = \sqrt{m_0^2 + m_1^2}$	—

2. Сведения о частях границ образуемого земельного участка **40:26:000043:33:ЗУ280** :

обозначение земельного участка

Обозначение части границ		Горизонтальное проложение (S), м	Описание прохождения части границ	Сведения о согласовании местоположения границ (согласовано/спорное)
от т.	до т.			
1	2	3	4	5
н581У	н579У	3,41	—	—
н579У	н580У	6,33	—	—
н580У	н582У	3,60	—	—
н582У	н581У	6,34	—	—

3. Сведения о характеристиках образуемого земельного участка **40:26:000043:33:ЗУ280** :

обозначение земельного участка

№ п/п	Наименование характеристик земельного участка	Значение характеристики
1	2	3
1.	Адрес земельного участка	—
1.1.	Сведения о местоположении земельного участка (при отсутствии адреса) в структурированном в соответствии с федеральной информационной адресной системой виде	Калужская обл., г. Калуга

КАРТА-ПЛАН ТЕРРИТОРИИ

Сведения об образуемых земельных участках

1	2	3
1.2.	Дополнительные сведения о местоположении земельного участка	—
2	Категория земель	Земли населенных пунктов
3	Вид (виды) разрешенного использования	Хранение автотранспорта
3.1.	Дополнительные сведения об использовании земельного участка	—
4.	Реестровый номер границ территориальной зоны или в случае отсутствия такого реестрового номера ее индивидуальное обозначение (вид, тип, номер, индекс)	—
5.	Площадь земельного участка ± величина предельной погрешности определения (вычисления) площади (**Р ± ΔР**), **м²**	22±2
6.	Формула, примененная для вычисления предельной погрешности определения площади земельного участка, с подставленными значениями и итоговые (вычисленные) значения (**ΔР**), м2	$\Delta P = 3{,}5 \cdot M_t \cdot \sqrt{P_{док}} = 3{,}5 \cdot 0{,}10 \cdot \sqrt{22} = 2$
7.	Предельный минимальный и максимальный размеры земельного участка (**Рмин и Рмакс), м²**	—
8.	Кадастровый или иной государственный учетный номер (инвентарный) объекта недвижимости, расположенного на образуемом земельном участке	—
9.	Кадастровые номера исходных земельных участков	40:26:000043:33
9.1.	Кадастровый номер входящего в состав земельного участка, представляющего собой единое землепользование (номер контура многоконтурного земельного участка), преобразование которого осуществляется	—
9.2.	Кадастровые номера земельных участков, исключаемых из состава измененного (исходного) земельного участка, представляющего собой единое землепользование	—
9.3.	Кадастровый или иной государственный учетный номер (инвентарный) объекта недвижимости, расположенного на измененном земельном участке	—
10.	Условный номер земельного участка	—
11	Учетный номер проекта межевания территории	—
12	Дополнительные сведения об образовании земельного участка	—
13	Сведения о земельных участках (землях общего пользования, территории общего пользования), посредством которых обеспечивается доступ	40:26:000043:33
14.	Иные сведения	—

4. Пояснения к сведениям об образуемом земельном участке **40:26:000043:33:ЗУ280** **:**

обозначение земельного участка

1.	

1. Сведения о характерных точках границ образуемого земельного участка **40:26:000043:33:ЗУ281** **:**

обозначение земельного участка

КАРТА-ПЛАН ТЕРРИТОРИИ

Сведения об образуемых земельных участках

Зона № 1

Система координат МСК-40

Обозначение характерных точек границ	Координаты, м		Метод определения координат	Формулы, примененные для расчета средней квадратической погрешности определения координат характерных точек границ (M_t), с подставленными в такие формулы значениями и итоговые (вычисленные) значения M_t, м	Описание закрепления точки
	X	Y			
1	2	3	4	5	6
н583У	437183,07	1297950,78	Метод спутниковых геодезических измерений (определений)	$M_t = \sqrt{m_0^2 + m_1^2}$	—
н581У	437183,16	1297950,84	Метод спутниковых геодезических измерений (определений)	$M_t = \sqrt{m_0^2 + m_1^2}$	—
н582У	437180,11	1297956,40	Метод спутниковых геодезических измерений (определений)	$M_t = \sqrt{m_0^2 + m_1^2}$	—
н584У	437177,30	1297954,87	Метод спутниковых геодезических измерений (определений)	$M_t = \sqrt{m_0^2 + m_1^2}$	—
н585У	437180,34	1297949,29	Метод спутниковых геодезических измерений (определений)	$M_t = \sqrt{m_0^2 + m_1^2}$	—
н583У	437183,07	1297950,78	Метод спутниковых геодезических измерений (определений)	$M_t = \sqrt{m_0^2 + m_1^2}$	—

2. Сведения о частях границ образуемого земельного участка **40:26:000043:33:ЗУ281** :

обозначение земельного участка

Обозначение части границ		Горизонтальное проложение (S), м	Описание прохождения части границ	Сведения о согласовании местоположения границ (согласовано/спорное)
от т.	до т.			
1	2	3	4	5
н583У	н581У	0,11	—	—
н581У	н582У	6,34	—	—
н582У	н584У	3,20	—	—
н584У	н585У	6,35	—	—
н585У	н583У	3,11	—	—

3. Сведения о характеристиках образуемого земельного участка **40:26:000043:33:ЗУ281** :

обозначение земельного участка

№ п/п	Наименование характеристик земельного участка	Значение характеристики
1	2	3

КАРТА-ПЛАН ТЕРРИТОРИИ

Сведения об образуемых земельных участках

1	2	3
1.	Адрес земельного участка	—
1.1.	Сведения о местоположении земельного участка (при отсутствии адреса) в структурированном в соответствии с федеральной информационной адресной системой виде	Калужская обл., г. Калуга
1.2.	Дополнительные сведения о местоположении земельного участка	—
2	Категория земель	Земли населенных пунктов
3	Вид (виды) разрешенного использования	Хранение автотранспорта
3.1.	Дополнительные сведения об использовании земельного участка	—
4.	Реестровый номер границ территориальной зоны или в случае отсутствия такого реестрового номера ее индивидуальное обозначение (вид, тип, номер, индекс)	—
5.	Площадь земельного участка ± величина предельной погрешности определения (вычисления) площади (**Р ± ΔР**), **м²**	20±2
6.	Формула, примененная для вычисления предельной погрешности определения площади земельного участка, с подставленными значениями и итоговые (вычисленные) значения (**ΔР**), м2	$\Delta P = 3{,}5 \cdot M_t \cdot \sqrt{P_{док}} = 3{,}5 \cdot 0{,}10 \cdot \sqrt{20} = 2$
7.	Предельный минимальный и максимальный размеры земельного участка (**Рмин и Рмакс), м²**	—
8.	Кадастровый или иной государственный учетный номер (инвентарный) объекта недвижимости, расположенного на образуемом земельном участке	—
9.	Кадастровые номера исходных земельных участков	40:26:000043:33
9.1.	Кадастровый номер входящего в состав земельного участка, представляющего собой единое землепользование (номер контура многоконтурного земельного участка), преобразование которого осуществляется	—
9.2.	Кадастровые номера земельных участков, исключаемых из состава измененного (исходного) земельного участка, представляющего собой единое землепользование	—
9.3.	Кадастровый или иной государственный учетный номер (инвентарный) объекта недвижимости, расположенного на измененном земельном участке	—
10.	Условный номер земельного участка	—
11	Учетный номер проекта межевания территории	—
12	Дополнительные сведения об образовании земельного участка	—
13	Сведения о земельных участках (землях общего пользования, территории общего пользования), посредством которых обеспечивается доступ	40:26:000043:33
14.	Иные сведения	—

4. Пояснения к сведениям об образуемом земельном участке **40:26:000043:33:ЗУ281** **:**

обозначение земельного участка

1.	

1. Сведения о характерных точках границ образуемого земельного участка **40:26:000043:33:ЗУ282** **:**

обозначение земельного участка

КАРТА-ПЛАН ТЕРРИТОРИИ

Сведения об образуемых земельных участках

Система координат МСК-40

Зона № 1

Обозначение характерных точек границ	Координаты, м		Метод определения координат	Формулы, примененные для расчета средней квадратической погрешности определения координат характерных точек границ (M_t), с подставленными в такие формулы значениями и итоговые (вычисленные) значения M_t, м	Описание закрепления точки
	X	Y			
1	2	3	4	5	6
н585У	437180,34	1297949,29	Метод спутниковых геодезических измерений (определений)	$M_t = \sqrt{m_0^2 + m_1^2}$	—
н584У	437177,30	1297954,87	Метод спутниковых геодезических измерений (определений)	$M_t = \sqrt{m_0^2 + m_1^2}$	—
н586У	437173,76	1297952,95	Метод спутниковых геодезических измерений (определений)	$M_t = \sqrt{m_0^2 + m_1^2}$	—
н587У	437176,79	1297947,36	Метод спутниковых геодезических измерений (определений)	$M_t = \sqrt{m_0^2 + m_1^2}$	—
н588У	437176,98	1297947,46	Метод спутниковых геодезических измерений (определений)	$M_t = \sqrt{m_0^2 + m_1^2}$	—
н589У	437180,01	1297949,11	Метод спутниковых геодезических измерений (определений)	$M_t = \sqrt{m_0^2 + m_1^2}$	—
н585У	437180,34	1297949,29	Метод спутниковых геодезических измерений (определений)	$M_t = \sqrt{m_0^2 + m_1^2}$	—

2. Сведения о частях границ образуемого земельного участка **40:26:000043:33:ЗУ282** :

обозначение земельного участка

Обозначение части границ		Горизонтальное проложение (S), м	Описание прохождения части границ	Сведения о согласовании местоположения границ (согласовано/спорное)
от т.	до т.			
1	2	3	4	5
н585У	н584У	6,35	—	—
н584У	н586У	4,03	—	—
н586У	н587У	6,36	—	—
н587У	н588У	0,21	—	—
н588У	н589У	3,45	—	—
н589У	н585У	0,38	—	—

КАРТА-ПЛАН ТЕРРИТОРИИ

Сведения об образуемых земельных участках

3. Сведения о характеристиках образуемого земельного участка **40:26:000043:33:ЗУ282** **:**

обозначение земельного участка

№ п/п	Наименование характеристик земельного участка	Значение характеристики
1	**2**	**3**
1.	Адрес земельного участка	—
1.1.	Сведения о местоположении земельного участка (при отсутствии адреса) в структурированном в соответствии с федеральной информационной адресной системой виде	Калужская обл., г. Калуга
1.2.	Дополнительные сведения о местоположении земельного участка	—
2	Категория земель	Земли населенных пунктов
3	Вид (виды) разрешенного использования	Хранение автотранспорта
3.1.	Дополнительные сведения об использовании земельного участка	—
4.	Реестровый номер границ территориальной зоны или в случае отсутствия такого реестрового номера ее индивидуальное обозначение (вид, тип, номер, индекс)	—
5.	Площадь земельного участка ± величина предельной погрешности определения (вычисления) площади (**Р ± ΔР**), **м²**	26±2
6.	Формула, примененная для вычисления предельной погрешности определения площади земельного участка, с подставленными значениями и итоговые (вычисленные) значения (**ΔР**), м2	$\Delta P = 3{,}5 \cdot M_t \cdot \sqrt{P_{док}} = 3{,}5 \cdot 0{,}10 \cdot \sqrt{26} = 2$
7.	Предельный минимальный и максимальный размеры земельного участка (**Рмин и Рмакс), м²**	—
8.	Кадастровый или иной государственный учетный номер (инвентарный) объекта недвижимости, расположенного на образуемом земельном участке	—
9.	Кадастровые номера исходных земельных участков	40:26:000043:33
9.1.	Кадастровый номер входящего в состав земельного участка, представляющего собой единое землепользование (номер контура многоконтурного земельного участка), преобразование которого осуществляется	—
9.2.	Кадастровые номера земельных участков, исключаемых из состава измененного (исходного) земельного участка, представляющего собой единое землепользование	—
9.3.	Кадастровый или иной государственный учетный номер (инвентарный) объекта недвижимости, расположенного на измененном земельном участке	—
10.	Условный номер земельного участка	—
11	Учетный номер проекта межевания территории	—
12	Дополнительные сведения об образовании земельного участка	—
13	Сведения о земельных участках (землях общего пользования, территории общего пользования), посредством которых обеспечивается доступ	40:26:000043:33
14.	Иные сведения	—

4. Пояснения к сведениям об образуемом земельном участке **40:26:000043:33:ЗУ282** **:**

обозначение земельного участка

1.	

КАРТА-ПЛАН ТЕРРИТОРИИ

Сведения об образуемых земельных участках

1. Сведения о характерных точках границ образуемого земельного участка **40:26:000043:33:ЗУ283** :

обозначение земельного участка

Система координат МСК-40

Зона № 1

Обозначение характерных точек границ	Координаты, м		Метод определения координат	Формулы, примененные для расчета средней квадратической погрешности определения координат характерных точек границ (M_t), с подставленными в такие формулы значениями и итоговые (вычисленные) значения M_t, м	Описание закрепления точки
	X	Y			
1	2	3	4	5	6
н590У	437185,97	1297945,51	Метод спутниковых геодезических измерений (определений)	$M_t = \sqrt{m_0^2 + m_1^2}$	—
н578У	437189,04	1297947,21	Метод спутниковых геодезических измерений (определений)	$M_t = \sqrt{m_0^2 + m_1^2}$	—
н579У	437186,15	1297952,48	Метод спутниковых геодезических измерений (определений)	$M_t = \sqrt{m_0^2 + m_1^2}$	—
н581У	437183,16	1297950,84	Метод спутниковых геодезических измерений (определений)	$M_t = \sqrt{m_0^2 + m_1^2}$	—
н583У	437183,07	1297950,78	Метод спутниковых геодезических измерений (определений)	$M_t = \sqrt{m_0^2 + m_1^2}$	—
н590У	437185,97	1297945,51	Метод спутниковых геодезических измерений (определений)	$M_t = \sqrt{m_0^2 + m_1^2}$	—

2. Сведения о частях границ образуемого земельного участка **40:26:000043:33:ЗУ283** :

обозначение земельного участка

Обозначение части границ		Горизонтальное проложение (S), м	Описание прохождения части границ	Сведения о согласовании местоположения границ (согласовано/спорное)
от т.	до т.			
1	2	3	4	5
н590У	н578У	3,51	—	—
н578У	н579У	6,01	—	—
н579У	н581У	3,41	—	—
н581У	н583У	0,11	—	—
н583У	н590У	6,02	—	—

КАРТА-ПЛАН ТЕРРИТОРИИ

Сведения об образуемых земельных участках

3. Сведения о характеристиках образуемого земельного участка **40:26:000043:33:ЗУ283** **:**

обозначение земельного участка

№ п/п	Наименование характеристик земельного участка	Значение характеристики
1	2	3
1.	Адрес земельного участка	—
1.1.	Сведения о местоположении земельного участка (при отсутствии адреса) в структурированном в соответствии с федеральной информационной адресной системой виде	Калужская обл., г. Калуга
1.2.	Дополнительные сведения о местоположении земельного участка	—
2	Категория земель	Земли населенных пунктов
3	Вид (виды) разрешенного использования	Хранение автотранспорта
3.1.	Дополнительные сведения об использовании земельного участка	—
4.	Реестровый номер границ территориальной зоны или в случае отсутствия такого реестрового номера ее индивидуальное обозначение (вид, тип, номер, индекс)	—
5.	Площадь земельного участка ± величина предельной погрешности определения (вычисления) площади (**Р ± ΔР**), **м²**	21±2
6.	Формула, примененная для вычисления предельной погрешности определения площади земельного участка, с подставленными значениями и итоговые (вычисленные) значения (**ΔР**), м2	$\Delta P = 3{,}5 \cdot M_t \cdot \sqrt{P_{док}} = 3{,}5 \cdot 0{,}10 \cdot \sqrt{21} = 2$
7.	Предельный минимальный и максимальный размеры земельного участка (**Рмин и Рмакс), м²**	—
8.	Кадастровый или иной государственный учетный номер (инвентарный) объекта недвижимости, расположенного на образуемом земельном участке	—
9.	Кадастровые номера исходных земельных участков	40:26:000043:33
9.1.	Кадастровый номер входящего в состав земельного участка, представляющего собой единое землепользование (номер контура многоконтурного земельного участка), преобразование которого осуществляется	—
9.2.	Кадастровые номера земельных участков, исключаемых из состава измененного (исходного) земельного участка, представляющего собой единое землепользование	—
9.3.	Кадастровый или иной государственный учетный номер (инвентарный) объекта недвижимости, расположенного на измененном земельном участке	—
10.	Условный номер земельного участка	—
11	Учетный номер проекта межевания территории	—
12	Дополнительные сведения об образовании земельного участка	—
13	Сведения о земельных участках (землях общего пользования, территории общего пользования), посредством которых обеспечивается доступ	40:26:000043:33
14.	Иные сведения	—

4. Пояснения к сведениям об образуемом земельном участке **40:26:000043:33:ЗУ283** **:**

обозначение земельного участка

1.	

КАРТА-ПЛАН ТЕРРИТОРИИ

Сведения об образуемых земельных участках

1. Сведения о характерных точках границ образуемого земельного участка **40:26:000043:33:ЗУ284** :

обозначение земельного участка

Система координат МСК-40

Зона № 1

Обозначение характерных точек границ	Координаты, м		Метод определения координат	Формулы, примененные для расчета средней квадратической погрешности определения координат характерных точек границ (M_t), с подставленными в такие формулы значениями и итоговые (вычисленные) значения M_t, м	Описание закрепления точки
	X	Y			
1	2	3	4	5	6
н591У	437182,90	1297943,81	Метод спутниковых геодезических измерений (определений)	$M_t = \sqrt{m_0^2 + m_1^2}$	—
н590У	437185,97	1297945,51	Метод спутниковых геодезических измерений (определений)	$M_t = \sqrt{m_0^2 + m_1^2}$	—
н583У	437183,07	1297950,78	Метод спутниковых геодезических измерений (определений)	$M_t = \sqrt{m_0^2 + m_1^2}$	—
н585У	437180,34	1297949,29	Метод спутниковых геодезических измерений (определений)	$M_t = \sqrt{m_0^2 + m_1^2}$	—
н589У	437180,01	1297949,11	Метод спутниковых геодезических измерений (определений)	$M_t = \sqrt{m_0^2 + m_1^2}$	—
н591У	437182,90	1297943,81	Метод спутниковых геодезических измерений (определений)	$M_t = \sqrt{m_0^2 + m_1^2}$	—

2. Сведения о частях границ образуемого земельного участка **40:26:000043:33:ЗУ284** :

обозначение земельного участка

Обозначение части границ		Горизонтальное проложение (S), м	Описание прохождения части границ	Сведения о согласовании местоположения границ (согласовано/спорное)
от т.	до т.			
1	2	3	4	5
н591У	н590У	3,51	—	—
н590У	н583У	6,02	—	—
н583У	н585У	3,11	—	—
н585У	н589У	0,38	—	—
н589У	н591У	6,04	—	—

КАРТА-ПЛАН ТЕРРИТОРИИ

Сведения об образуемых земельных участках

3. Сведения о характеристиках образуемого земельного участка **40:26:000043:33:ЗУ284** **:**

обозначение земельного участка

№ п/п	Наименование характеристик земельного участка	Значение характеристики
1	**2**	**3**
1.	Адрес земельного участка	—
1.1.	Сведения о местоположении земельного участка (при отсутствии адреса) в структурированном в соответствии с федеральной информационной адресной системой виде	Калужская обл., г. Калуга
1.2.	Дополнительные сведения о местоположении земельного участка	—
2	Категория земель	Земли населенных пунктов
3	Вид (виды) разрешенного использования	Хранение автотранспорта
3.1.	Дополнительные сведения об использовании земельного участка	—
4.	Реестровый номер границ территориальной зоны или в случае отсутствия такого реестрового номера ее индивидуальное обозначение (вид, тип, номер, индекс)	—
5.	Площадь земельного участка ± величина предельной погрешности определения (вычисления) площади (**Р ± ΔР**), **м²**	21±2
6.	Формула, примененная для вычисления предельной погрешности определения площади земельного участка, с подставленными значениями и итоговые (вычисленные) значения (**ΔР**), м2	$\Delta P = 3{,}5 \cdot M_t \cdot \sqrt{P_{док}} = 3{,}5 \cdot 0{,}10 \cdot \sqrt{21} = 2$
7.	Предельный минимальный и максимальный размеры земельного участка (**Рмин и Рмакс), м²**	—
8.	Кадастровый или иной государственный учетный номер (инвентарный) объекта недвижимости, расположенного на образуемом земельном участке	—
9.	Кадастровые номера исходных земельных участков	40:26:000043:33
9.1.	Кадастровый номер входящего в состав земельного участка, представляющего собой единое землепользование (номер контура многоконтурного земельного участка), преобразование которого осуществляется	—
9.2.	Кадастровые номера земельных участков, исключаемых из состава измененного (исходного) земельного участка, представляющего собой единое землепользование	—
9.3.	Кадастровый или иной государственный учетный номер (инвентарный) объекта недвижимости, расположенного на измененном земельном участке	—
10.	Условный номер земельного участка	—
11	Учетный номер проекта межевания территории	—
12	Дополнительные сведения об образовании земельного участка	—
13	Сведения о земельных участках (землях общего пользования, территории общего пользования), посредством которых обеспечивается доступ	40:26:000043:33
14.	Иные сведения	—

4. Пояснения к сведениям об образуемом земельном участке **40:26:000043:33:ЗУ284** **:**

обозначение земельного участка

1.	

КАРТА-ПЛАН ТЕРРИТОРИИ

Сведения об образуемых земельных участках

1. Сведения о характерных точках границ образуемого земельного участка **40:26:000043:33:ЗУ285** :

обозначение земельного участка

Система координат МСК-40 Зона № 1

Обозначение характерных точек границ	Координаты, м		Метод определения координат	Формулы, примененные для расчета средней квадратической погрешности определения координат характерных точек границ (M_t), с подставленными в такие формулы значениями и итоговые (вычисленные) значения M_t, м	Описание закрепления точки
	X	Y			
1	2	3	4	5	6
н592У	437179,82	1297942,16	Метод спутниковых геодезических измерений (определений)	$M_t = \sqrt{m_0^2 + m_1^2}$	—
н591У	437182,90	1297943,81	Метод спутниковых геодезических измерений (определений)	$M_t = \sqrt{m_0^2 + m_1^2}$	—
н589У	437180,01	1297949,11	Метод спутниковых геодезических измерений (определений)	$M_t = \sqrt{m_0^2 + m_1^2}$	—
н588У	437176,98	1297947,46	Метод спутниковых геодезических измерений (определений)	$M_t = \sqrt{m_0^2 + m_1^2}$	—
н592У	437179,82	1297942,16	Метод спутниковых геодезических измерений (определений)	$M_t = \sqrt{m_0^2 + m_1^2}$	—

2. Сведения о частях границ образуемого земельного участка **40:26:000043:33:ЗУ285** :

обозначение земельного участка

Обозначение части границ		Горизонтальное проложение (S), м	Описание прохождения части границ	Сведения о согласовании местоположения границ (согласовано/спорное)
от т.	до т.			
1	2	3	4	5
н592У	н591У	3,49	—	—
н591У	н589У	6,04	—	—
н589У	н588У	3,45	—	—
н588У	н592У	6,01	—	—

3. Сведения о характеристиках образуемого земельного участка **40:26:000043:33:ЗУ285** :

обозначение земельного участка

№ п/п	Наименование характеристик земельного участка	Значение характеристики
1	2	3
1.	Адрес земельного участка	—

КАРТА-ПЛАН ТЕРРИТОРИИ

Сведения об образуемых земельных участках

1	2	3
1.1.	Сведения о местоположении земельного участка (при отсутствии адреса) в структурированном в соответствии с федеральной информационной адресной системой виде	Калужская обл., г. Калуга
1.2.	Дополнительные сведения о местоположении земельного участка	—
2	Категория земель	Земли населенных пунктов
3	Вид (виды) разрешенного использования	Хранение автотранспорта
3.1.	Дополнительные сведения об использовании земельного участка	—
4.	Реестровый номер границ территориальной зоны или в случае отсутствия такого реестрового номера ее индивидуальное обозначение (вид, тип, номер, индекс)	—
5.	Площадь земельного участка ± величина предельной погрешности определения (вычисления) площади (**Р ± ΔР**), **м²**	21±2
6.	Формула, примененная для вычисления предельной погрешности определения площади земельного участка, с подставленными значениями и итоговые (вычисленные) значения (**ΔР**), м2	$\Delta P = 3,5 \cdot M_t \cdot \sqrt{P_{док}} = 3,5 \cdot 0,10 \cdot \sqrt{21} = 2$
7.	Предельный минимальный и максимальный размеры земельного участка (**Рмин и Рмакс), м²**	—
8.	Кадастровый или иной государственный учетный номер (инвентарный) объекта недвижимости, расположенного на образуемом земельном участке	—
9.	Кадастровые номера исходных земельных участков	40:26:000043:33
9.1.	Кадастровый номер входящего в состав земельного участка, представляющего собой единое землепользование (номер контура многоконтурного земельного участка), преобразование которого осуществляется	—
9.2.	Кадастровые номера земельных участков, исключаемых из состава измененного (исходного) земельного участка, представляющего собой единое землепользование	—
9.3.	Кадастровый или иной государственный учетный номер (инвентарный) объекта недвижимости, расположенного на измененном земельном участке	—
10.	Условный номер земельного участка	—
11	Учетный номер проекта межевания территории	—
12	Дополнительные сведения об образовании земельного участка	—
13	Сведения о земельных участках (землях общего пользования, территории общего пользования), посредством которых обеспечивается доступ	40:26:000043:33
14.	Иные сведения	—

4. Пояснения к сведениям об образуемом земельном участке **40:26:000043:33:ЗУ285** **:**

обозначение земельного участка

1.	

1. Сведения о характерных точках границ образуемого земельного участка **40:26:000043:33:ЗУ286** **:**

обозначение земельного участка

КАРТА-ПЛАН ТЕРРИТОРИИ

Сведения об образуемых земельных участках

Зона № 1

Система координат МСК-40

Обозначение характерных точек границ	Координаты, м		Метод определения координат	Формулы, примененные для расчета средней квадратической погрешности определения координат характерных точек границ (M_t), с подставленными в такие формулы значениями и итоговые (вычисленные) значения M_t, м	Описание закрепления точки
	X	Y			
1	2	3	4	5	6
н593У	437176,73	1297940,49	Метод спутниковых геодезических измерений (определений)	$M_t = \sqrt{m_0^2 + m_1^2}$	—
н592У	437179,82	1297942,16	Метод спутниковых геодезических измерений (определений)	$M_t = \sqrt{m_0^2 + m_1^2}$	—
н588У	437176,98	1297947,46	Метод спутниковых геодезических измерений (определений)	$M_t = \sqrt{m_0^2 + m_1^2}$	—
н587У	437176,79	1297947,36	Метод спутниковых геодезических измерений (определений)	$M_t = \sqrt{m_0^2 + m_1^2}$	—
н594У	437173,86	1297945,77	Метод спутниковых геодезических измерений (определений)	$M_t = \sqrt{m_0^2 + m_1^2}$	—
н593У	437176,73	1297940,49	Метод спутниковых геодезических измерений (определений)	$M_t = \sqrt{m_0^2 + m_1^2}$	—

2. Сведения о частях границ образуемого земельного участка **40:26:000043:33:ЗУ286** :

обозначение земельного участка

Обозначение части границ		Горизонтальное проложение (S), м	Описание прохождения части границ	Сведения о согласовании местоположения границ (согласовано/спорное)
от т.	до т.			
1	2	3	4	5
н593У	н592У	3,51	—	—
н592У	н588У	6,01	—	—
н588У	н587У	0,21	—	—
н587У	н594У	3,33	—	—
н594У	н593У	6,01	—	—

3. Сведения о характеристиках образуемого земельного участка **40:26:000043:33:ЗУ286** :

обозначение земельного участка

№ п/п	Наименование характеристик земельного участка	Значение характеристики
1	2	3

КАРТА-ПЛАН ТЕРРИТОРИИ

Сведения об образуемых земельных участках

1	2	3
1.	Адрес земельного участка	—
1.1.	Сведения о местоположении земельного участка (при отсутствии адреса) в структурированном в соответствии с федеральной информационной адресной системой виде	Калужская обл., г. Калуга
1.2.	Дополнительные сведения о местоположении земельного участка	—
2	Категория земель	Земли населенных пунктов
3	Вид (виды) разрешенного использования	Хранение автотранспорта
3.1.	Дополнительные сведения об использовании земельного участка	—
4.	Реестровый номер границ территориальной зоны или в случае отсутствия такого реестрового номера ее индивидуальное обозначение (вид, тип, номер, индекс)	—
5.	Площадь земельного участка ± величина предельной погрешности определения (вычисления) площади (**Р ± ΔР**), **м²**	21±2
6.	Формула, примененная для вычисления предельной погрешности определения площади земельного участка, с подставленными значениями и итоговые (вычисленные) значения (**ΔР**), м2	$\Delta P = 3{,}5 \cdot M_t \cdot \sqrt{P_{док}} = 3{,}5 \cdot 0{,}10 \cdot \sqrt{21} = 2$
7.	Предельный минимальный и максимальный размеры земельного участка (**Рмин и Рмакс), м²**	—
8.	Кадастровый или иной государственный учетный номер (инвентарный) объекта недвижимости, расположенного на образуемом земельном участке	—
9.	Кадастровые номера исходных земельных участков	40:26:000043:33
9.1.	Кадастровый номер входящего в состав земельного участка, представляющего собой единое землепользование (номер контура многоконтурного земельного участка), преобразование которого осуществляется	—
9.2.	Кадастровые номера земельных участков, исключаемых из состава измененного (исходного) земельного участка, представляющего собой единое землепользование	—
9.3.	Кадастровый или иной государственный учетный номер (инвентарный) объекта недвижимости, расположенного на измененном земельном участке	—
10.	Условный номер земельного участка	—
11	Учетный номер проекта межевания территории	—
12	Дополнительные сведения об образовании земельного участка	—
13	Сведения о земельных участках (землях общего пользования, территории общего пользования), посредством которых обеспечивается доступ	40:26:000043:33
14.	Иные сведения	—

4. Пояснения к сведениям об образуемом земельном участке **40:26:000043:33:ЗУ286** **:**

обозначение земельного участка

1.	

1. Сведения о характерных точках границ образуемого земельного участка **40:26:000043:33:ЗУ287** **:**

обозначение земельного участка

КАРТА-ПЛАН ТЕРРИТОРИИ

Сведения об образуемых земельных участках

Зона № 1

Система координат МСК-40

Обозначение характерных точек границ	Координаты, м		Метод определения координат	Формулы, примененные для расчета средней квадратической погрешности определения координат характерных точек границ (M_t), с подставленными в такие формулы значениями и итоговые (вычисленные) значения M_t, м	Описание закрепления точки
	X	Y			
1	2	3	4	5	6
н594У	437173,86	1297945,77	Метод спутниковых геодезических измерений (определений)	$M_t = \sqrt{m_0^2 + m_1^2}$	—
н587У	437176,79	1297947,36	Метод спутниковых геодезических измерений (определений)	$M_t = \sqrt{m_0^2 + m_1^2}$	—
н586У	437173,76	1297952,95	Метод спутниковых геодезических измерений (определений)	$M_t = \sqrt{m_0^2 + m_1^2}$	—
н595У	437170,88	1297951,39	Метод спутниковых геодезических измерений (определений)	$M_t = \sqrt{m_0^2 + m_1^2}$	—
н594У	437173,86	1297945,77	Метод спутниковых геодезических измерений (определений)	$M_t = \sqrt{m_0^2 + m_1^2}$	—

2. Сведения о частях границ образуемого земельного участка **40:26:000043:33:ЗУ287** :

обозначение земельного участка

Обозначение части границ		Горизонтальное проложение (S), м	Описание прохождения части границ	Сведения о согласовании местоположения границ (согласовано/спорное)
от т.	до т.			
1	2	3	4	5
н594У	н587У	3,33	—	—
н587У	н586У	6,36	—	—
н586У	н595У	3,28	—	—
н595У	н594У	6,36	—	—

3. Сведения о характеристиках образуемого земельного участка **40:26:000043:33:ЗУ287** :

обозначение земельного участка

№ п/п	Наименование характеристик земельного участка	Значение характеристики
1	2	3
1.	Адрес земельного участка	—
1.1.	Сведения о местоположении земельного участка (при отсутствии адреса) в структурированном в соответствии с федеральной информационной адресной системой виде	Калужская обл., г. Калуга

КАРТА-ПЛАН ТЕРРИТОРИИ

Сведения об образуемых земельных участках

1	2	3
1.2.	Дополнительные сведения о местоположении земельного участка	—
2	Категория земель	Земли населенных пунктов
3	Вид (виды) разрешенного использования	Хранение автотранспорта
3.1.	Дополнительные сведения об использовании земельного участка	—
4.	Реестровый номер границ территориальной зоны или в случае отсутствия такого реестрового номера ее индивидуальное обозначение (вид, тип, номер, индекс)	—
5.	Площадь земельного участка ± величина предельной погрешности определения (вычисления) площади (**Р ± ΔР**), **м²**	21±2
6.	Формула, примененная для вычисления предельной погрешности определения площади земельного участка, с подставленными значениями и итоговые (вычисленные) значения (**ΔР**), м2	$\Delta P = 3{,}5 \cdot M_t \cdot \sqrt{P_{док}} = 3{,}5 \cdot 0{,}10 \cdot \sqrt{21} = 2$
7.	Предельный минимальный и максимальный размеры земельного участка (**Рмин и Рмакс), м²**	—
8.	Кадастровый или иной государственный учетный номер (инвентарный) объекта недвижимости, расположенного на образуемом земельном участке	—
9.	Кадастровые номера исходных земельных участков	40:26:000043:33
9.1.	Кадастровый номер входящего в состав земельного участка, представляющего собой единое землепользование (номер контура многоконтурного земельного участка), преобразование которого осуществляется	—
9.2.	Кадастровые номера земельных участков, исключаемых из состава измененного (исходного) земельного участка, представляющего собой единое землепользование	—
9.3.	Кадастровый или иной государственный учетный номер (инвентарный) объекта недвижимости, расположенного на измененном земельном участке	—
10.	Условный номер земельного участка	—
11	Учетный номер проекта межевания территории	—
12	Дополнительные сведения об образовании земельного участка	—
13	Сведения о земельных участках (землях общего пользования, территории общего пользования), посредством которых обеспечивается доступ	40:26:000043:33
14.	Иные сведения	—

4. Пояснения к сведениям об образуемом земельном участке **40:26:000043:33:ЗУ287** **:**

обозначение земельного участка

1.	

1. Сведения о характерных точках границ образуемого земельного участка **40:26:000043:33:ЗУ288** **:**

обозначение земельного участка

КАРТА-ПЛАН ТЕРРИТОРИИ

Сведения об образуемых земельных участках

Система координат МСК-40

Зона № 1

Обозначение характерных точек границ	Координаты, м		Метод определения координат	Формулы, примененные для расчета средней квадратической погрешности определения координат характерных точек границ (M_t), с подставленными в такие формулы значениями и итоговые (вычисленные) значения M_t, м	Описание закрепления точки
	X	Y			
1	2	3	4	5	6
н594У	437173,86	1297945,77	Метод спутниковых геодезических измерений (определений)	$M_t = \sqrt{m_0^2 + m_1^2}$	—
н595У	437170,88	1297951,39	Метод спутниковых геодезических измерений (определений)	$M_t = \sqrt{m_0^2 + m_1^2}$	—
н596У	437167,43	1297949,55	Метод спутниковых геодезических измерений (определений)	$M_t = \sqrt{m_0^2 + m_1^2}$	—
н597У	437170,49	1297943,93	Метод спутниковых геодезических измерений (определений)	$M_t = \sqrt{m_0^2 + m_1^2}$	—
н598У	437170,85	1297944,13	Метод спутниковых геодезических измерений (определений)	$M_t = \sqrt{m_0^2 + m_1^2}$	—
н594У	437173,86	1297945,77	Метод спутниковых геодезических измерений (определений)	$M_t = \sqrt{m_0^2 + m_1^2}$	—

2. Сведения о частях границ образуемого земельного участка **40:26:000043:33:ЗУ288** :

обозначение земельного участка

Обозначение части границ		Горизонтальное проложение (S), м	Описание прохождения части границ	Сведения о согласовании местоположения границ (согласовано/спорное)
от т.	до т.			
1	2	3	4	5
н594У	н595У	6,36	—	—
н595У	н596У	3,91	—	—
н596У	н597У	6,40	—	—
н597У	н598У	0,41	—	—
н598У	н594У	3,43	—	—

3. Сведения о характеристиках образуемого земельного участка **40:26:000043:33:ЗУ288** :

обозначение земельного участка

№ п/п	Наименование характеристик земельного участка	Значение характеристики
1	2	3

КАРТА-ПЛАН ТЕРРИТОРИИ

Сведения об образуемых земельных участках

1	2	3
1.	Адрес земельного участка	—
1.1.	Сведения о местоположении земельного участка (при отсутствии адреса) в структурированном в соответствии с федеральной информационной адресной системой виде	Калужская обл., г. Калуга
1.2.	Дополнительные сведения о местоположении земельного участка	—
2	Категория земель	Земли населенных пунктов
3	Вид (виды) разрешенного использования	Хранение автотранспорта
3.1.	Дополнительные сведения об использовании земельного участка	—
4.	Реестровый номер границ территориальной зоны или в случае отсутствия такого реестрового номера ее индивидуальное обозначение (вид, тип, номер, индекс)	—
5.	Площадь земельного участка ± величина предельной погрешности определения (вычисления) площади (**Р ± ΔР**), **м²**	25±2
6.	Формула, примененная для вычисления предельной погрешности определения площади земельного участка, с подставленными значениями и итоговые (вычисленные) значения (**ΔР**), м2	$\Delta P = 3{,}5 \cdot M_t \cdot \sqrt{P_{док}} = 3{,}5 \cdot 0{,}10 \cdot \sqrt{25} = 2$
7.	Предельный минимальный и максимальный размеры земельного участка (**Рмин и Рмакс), м²**	—
8.	Кадастровый или иной государственный учетный номер (инвентарный) объекта недвижимости, расположенного на образуемом земельном участке	—
9.	Кадастровые номера исходных земельных участков	40:26:000043:33
9.1.	Кадастровый номер входящего в состав земельного участка, представляющего собой единое землепользование (номер контура многоконтурного земельного участка), преобразование которого осуществляется	—
9.2.	Кадастровые номера земельных участков, исключаемых из состава измененного (исходного) земельного участка, представляющего собой единое землепользование	—
9.3.	Кадастровый или иной государственный учетный номер (инвентарный) объекта недвижимости, расположенного на измененном земельном участке	—
10.	Условный номер земельного участка	—
11	Учетный номер проекта межевания территории	—
12	Дополнительные сведения об образовании земельного участка	—
13	Сведения о земельных участках (землях общего пользования, территории общего пользования), посредством которых обеспечивается доступ	40:26:000043:33
14.	Иные сведения	—

4. Пояснения к сведениям об образуемом земельном участке **40:26:000043:33:ЗУ288** **:**

обозначение земельного участка

1.	

1. Сведения о характерных точках границ образуемого земельного участка **40:26:000043:33:ЗУ289** **:**

обозначение земельного участка

КАРТА-ПЛАН ТЕРРИТОРИИ

Сведения об образуемых земельных участках

Зона № 1

Система координат МСК-40

Обозначение характерных точек границ	Координаты, м		Метод определения координат	Формулы, примененные для расчета средней квадратической погрешности определения координат характерных точек границ (M_t), с подставленными в такие формулы значениями и итоговые (вычисленные) значения M_t, м	Описание закрепления точки
	X	Y			
1	2	3	4	5	6
н599У	437173,72	1297938,84	Метод спутниковых геодезических измерений (определений)	$M_t = \sqrt{m_0^2 + m_1^2}$	—
н593У	437176,73	1297940,49	Метод спутниковых геодезических измерений (определений)	$M_t = \sqrt{m_0^2 + m_1^2}$	—
н594У	437173,86	1297945,77	Метод спутниковых геодезических измерений (определений)	$M_t = \sqrt{m_0^2 + m_1^2}$	—
н598У	437170,85	1297944,13	Метод спутниковых геодезических измерений (определений)	$M_t = \sqrt{m_0^2 + m_1^2}$	—
н599У	437173,72	1297938,84	Метод спутниковых геодезических измерений (определений)	$M_t = \sqrt{m_0^2 + m_1^2}$	—

2. Сведения о частях границ образуемого земельного участка **40:26:000043:33:ЗУ289** :

обозначение земельного участка

Обозначение части границ		Горизонтальное проложение (S), м	Описание прохождения части границ	Сведения о согласовании местоположения границ (согласовано/спорное)
от т.	до т.			
1	2	3	4	5
н599У	н593У	3,43	—	—
н593У	н594У	6,01	—	—
н594У	н598У	3,43	—	—
н598У	н599У	6,02	—	—

3. Сведения о характеристиках образуемого земельного участка **40:26:000043:33:ЗУ289** :

обозначение земельного участка

№ п/п	Наименование характеристик земельного участка	Значение характеристики
1	2	3
1.	Адрес земельного участка	—
1.1.	Сведения о местоположении земельного участка (при отсутствии адреса) в структурированном в соответствии с федеральной информационной адресной системой виде	Калужская обл., г. Калуга

КАРТА-ПЛАН ТЕРРИТОРИИ

Сведения об образуемых земельных участках

1	2	3
1.2.	Дополнительные сведения о местоположении земельного участка	—
2	Категория земель	Земли населенных пунктов
3	Вид (виды) разрешенного использования	Хранение автотранспорта
3.1.	Дополнительные сведения об использовании земельного участка	—
4.	Реестровый номер границ территориальной зоны или в случае отсутствия такого реестрового номера ее индивидуальное обозначение (вид, тип, номер, индекс)	—
5.	Площадь земельного участка ± величина предельной погрешности определения (вычисления) площади (**Р ± ΔР**), **м²**	21±2
6.	Формула, примененная для вычисления предельной погрешности определения площади земельного участка, с подставленными значениями и итоговые (вычисленные) значения (**ΔР**), м2	$\Delta P = 3{,}5 \cdot M_t \cdot \sqrt{P_{док}} = 3{,}5 \cdot 0{,}10 \cdot \sqrt{21} = 2$
7.	Предельный минимальный и максимальный размеры земельного участка (**Рмин и Рмакс), м²**	—
8.	Кадастровый или иной государственный учетный номер (инвентарный) объекта недвижимости, расположенного на образуемом земельном участке	—
9.	Кадастровые номера исходных земельных участков	40:26:000043:33
9.1.	Кадастровый номер входящего в состав земельного участка, представляющего собой единое землепользование (номер контура многоконтурного земельного участка), преобразование которого осуществляется	—
9.2.	Кадастровые номера земельных участков, исключаемых из состава измененного (исходного) земельного участка, представляющего собой единое землепользование	—
9.3.	Кадастровый или иной государственный учетный номер (инвентарный) объекта недвижимости, расположенного на измененном земельном участке	—
10.	Условный номер земельного участка	—
11	Учетный номер проекта межевания территории	—
12	Дополнительные сведения об образовании земельного участка	—
13	Сведения о земельных участках (землях общего пользования, территории общего пользования), посредством которых обеспечивается доступ	40:26:000043:33
14.	Иные сведения	—

4. Пояснения к сведениям об образуемом земельном участке **40:26:000043:33:ЗУ289** **:**

обозначение земельного участка

1.	

1. Сведения о характерных точках границ образуемого земельного участка **40:26:000043:33:ЗУ290** **:**

обозначение земельного участка

КАРТА-ПЛАН ТЕРРИТОРИИ

Сведения об образуемых земельных участках

Система координат МСК-40

Зона № 1

Обозначение характерных точек границ	Координаты, м		Метод определения координат	Формулы, примененные для расчета средней квадратической погрешности определения координат характерных точек границ (M_t), с подставленными в такие формулы значениями и итоговые (вычисленные) значения M_t, м	Описание закрепления точки
	X	Y			
1	2	3	4	5	6
н600У	437170,89	1297937,28	Метод спутниковых геодезических измерений (определений)	$M_t = \sqrt{m_0^2 + m_1^2}$	—
н599У	437173,72	1297938,84	Метод спутниковых геодезических измерений (определений)	$M_t = \sqrt{m_0^2 + m_1^2}$	—
н598У	437170,85	1297944,13	Метод спутниковых геодезических измерений (определений)	$M_t = \sqrt{m_0^2 + m_1^2}$	—
н597У	437170,49	1297943,93	Метод спутниковых геодезических измерений (определений)	$M_t = \sqrt{m_0^2 + m_1^2}$	—
н601У	437167,98	1297942,59	Метод спутниковых геодезических измерений (определений)	$M_t = \sqrt{m_0^2 + m_1^2}$	—
н600У	437170,89	1297937,28	Метод спутниковых геодезических измерений (определений)	$M_t = \sqrt{m_0^2 + m_1^2}$	—

2. Сведения о частях границ образуемого земельного участка **40:26:000043:33:ЗУ290** :

обозначение земельного участка

Обозначение части границ		Горизонтальное проложение (S), м	Описание прохождения части границ	Сведения о согласовании местоположения границ (согласовано/спорное)
от т.	до т.			
1	2	3	4	5
н600У	н599У	3,23	—	—
н599У	н598У	6,02	—	—
н598У	н597У	0,41	—	—
н597У	н601У	2,85	—	—
н601У	н600У	6,06	—	—

3. Сведения о характеристиках образуемого земельного участка **40:26:000043:33:ЗУ290** :

обозначение земельного участка

№ п/п	Наименование характеристик земельного участка	Значение характеристики
1	2	3

КАРТА-ПЛАН ТЕРРИТОРИИ

Сведения об образуемых земельных участках

1	2	3
1.	Адрес земельного участка	—
1.1.	Сведения о местоположении земельного участка (при отсутствии адреса) в структурированном в соответствии с федеральной информационной адресной системой виде	Калужская обл., г. Калуга
1.2.	Дополнительные сведения о местоположении земельного участка	—
2	Категория земель	Земли населенных пунктов
3	Вид (виды) разрешенного использования	Хранение автотранспорта
3.1.	Дополнительные сведения об использовании земельного участка	—
4.	Реестровый номер границ территориальной зоны или в случае отсутствия такого реестрового номера ее индивидуальное обозначение (вид, тип, номер, индекс)	—
5.	Площадь земельного участка ± величина предельной погрешности определения (вычисления) площади (**Р ± ΔР**), **м²**	20±2
6.	Формула, примененная для вычисления предельной погрешности определения площади земельного участка, с подставленными значениями и итоговые (вычисленные) значения (**ΔР**), м2	$\Delta P = 3{,}5 \cdot M_t \cdot \sqrt{P_{док}} = 3{,}5 \cdot 0{,}10 \cdot \sqrt{20} = 2$
7.	Предельный минимальный и максимальный размеры земельного участка (**Рмин и Рмакс), м²**	—
8.	Кадастровый или иной государственный учетный номер (инвентарный) объекта недвижимости, расположенного на образуемом земельном участке	—
9.	Кадастровые номера исходных земельных участков	40:26:000043:33
9.1.	Кадастровый номер входящего в состав земельного участка, представляющего собой единое землепользование (номер контура многоконтурного земельного участка), преобразование которого осуществляется	—
9.2.	Кадастровые номера земельных участков, исключаемых из состава измененного (исходного) земельного участка, представляющего собой единое землепользование	—
9.3.	Кадастровый или иной государственный учетный номер (инвентарный) объекта недвижимости, расположенного на измененном земельном участке	—
10.	Условный номер земельного участка	—
11	Учетный номер проекта межевания территории	—
12	Дополнительные сведения об образовании земельного участка	—
13	Сведения о земельных участках (землях общего пользования, территории общего пользования), посредством которых обеспечивается доступ	40:26:000043:33
14.	Иные сведения	—

4. Пояснения к сведениям об образуемом земельном участке **40:26:000043:33:ЗУ290** **:**

обозначение земельного участка

1.	

1. Сведения о характерных точках границ образуемого земельного участка **40:26:000043:33:ЗУ291** **:**

обозначение земельного участка

КАРТА-ПЛАН ТЕРРИТОРИИ

Сведения об образуемых земельных участках

Зона № 1

Система координат МСК-40

Обозначение характерных точек границ	Координаты, м		Метод определения координат	Формулы, примененные для расчета средней квадратической погрешности определения координат характерных точек границ (M_t), с подставленными в такие формулы значениями и итоговые (вычисленные) значения M_t, м	Описание закрепления точки
	X	Y			
1	2	3	4	5	6
н602У	437167,56	1297942,36	Метод спутниковых геодезических измерений (определений)	$M_t = \sqrt{m_0^2 + m_1^2}$	—
н601У	437167,98	1297942,59	Метод спутниковых геодезических измерений (определений)	$M_t = \sqrt{m_0^2 + m_1^2}$	—
н597У	437170,49	1297943,93	Метод спутниковых геодезических измерений (определений)	$M_t = \sqrt{m_0^2 + m_1^2}$	—
н596У	437167,43	1297949,55	Метод спутниковых геодезических измерений (определений)	$M_t = \sqrt{m_0^2 + m_1^2}$	—
н603У	437164,50	1297947,98	Метод спутниковых геодезических измерений (определений)	$M_t = \sqrt{m_0^2 + m_1^2}$	—
н602У	437167,56	1297942,36	Метод спутниковых геодезических измерений (определений)	$M_t = \sqrt{m_0^2 + m_1^2}$	—

2. Сведения о частях границ образуемого земельного участка **40:26:000043:33:ЗУ291** :

обозначение земельного участка

Обозначение части границ		Горизонтальное проложение (S), м	Описание прохождения части границ	Сведения о согласовании местоположения границ (согласовано/спорное)
от т.	до т.			
1	2	3	4	5
н602У	н601У	0,48	—	—
н601У	н597У	2,85	—	—
н597У	н596У	6,40	—	—
н596У	н603У	3,32	—	—
н603У	н602У	6,40	—	—

3. Сведения о характеристиках образуемого земельного участка **40:26:000043:33:ЗУ291** :

обозначение земельного участка

№ п/п	Наименование характеристик земельного участка	Значение характеристики
1	2	3

КАРТА-ПЛАН ТЕРРИТОРИИ

Сведения об образуемых земельных участках

1	2	3
1.	Адрес земельного участка	—
1.1.	Сведения о местоположении земельного участка (при отсутствии адреса) в структурированном в соответствии с федеральной информационной адресной системой виде	Калужская обл., г. Калуга
1.2.	Дополнительные сведения о местоположении земельного участка	—
2	Категория земель	Земли населенных пунктов
3	Вид (виды) разрешенного использования	Хранение автотранспорта
3.1.	Дополнительные сведения об использовании земельного участка	—
4.	Реестровый номер границ территориальной зоны или в случае отсутствия такого реестрового номера ее индивидуальное обозначение (вид, тип, номер, индекс)	—
5.	Площадь земельного участка ± величина предельной погрешности определения (вычисления) площади (**Р ± ΔР**), **м²**	21±2
6.	Формула, примененная для вычисления предельной погрешности определения площади земельного участка, с подставленными значениями и итоговые (вычисленные) значения (**ΔР**), м2	$\Delta P = 3{,}5 \cdot M_t \cdot \sqrt{P_{док}} = 3{,}5 \cdot 0{,}10 \cdot \sqrt{21} = 2$
7.	Предельный минимальный и максимальный размеры земельного участка (**Рмин и Рмакс), м²**	—
8.	Кадастровый или иной государственный учетный номер (инвентарный) объекта недвижимости, расположенного на образуемом земельном участке	—
9.	Кадастровые номера исходных земельных участков	40:26:000043:33
9.1.	Кадастровый номер входящего в состав земельного участка, представляющего собой единое землепользование (номер контура многоконтурного земельного участка), преобразование которого осуществляется	—
9.2.	Кадастровые номера земельных участков, исключаемых из состава измененного (исходного) земельного участка, представляющего собой единое землепользование	—
9.3.	Кадастровый или иной государственный учетный номер (инвентарный) объекта недвижимости, расположенного на измененном земельном участке	—
10.	Условный номер земельного участка	—
11	Учетный номер проекта межевания территории	—
12	Дополнительные сведения об образовании земельного участка	—
13	Сведения о земельных участках (землях общего пользования, территории общего пользования), посредством которых обеспечивается доступ	40:26:000043:33
14.	Иные сведения	—

4. Пояснения к сведениям об образуемом земельном участке **40:26:000043:33:ЗУ291** **:**

обозначение земельного участка

1.	

1. Сведения о характерных точках границ образуемого земельного участка **40:26:000043:33:ЗУ292** **:**

обозначение земельного участка

КАРТА-ПЛАН ТЕРРИТОРИИ

Сведения об образуемых земельных участках

Зона № 1

Система координат МСК-40

Обозначение характерных точек границ	Координаты, м		Метод определения координат	Формулы, примененные для расчета средней квадратической погрешности определения координат характерных точек границ (M_t), с подставленными в такие формулы значениями и итоговые (вычисленные) значения M_t, м	Описание закрепления точки
	X	Y			
1	2	3	4	5	6
н602У	437167,56	1297942,36	Метод спутниковых геодезических измерений (определений)	$M_t = \sqrt{m_0^2 + m_1^2}$	—
н603У	437164,50	1297947,98	Метод спутниковых геодезических измерений (определений)	$M_t = \sqrt{m_0^2 + m_1^2}$	—
н604У	437161,40	1297946,31	Метод спутниковых геодезических измерений (определений)	$M_t = \sqrt{m_0^2 + m_1^2}$	—
н605У	437164,48	1297940,66	Метод спутниковых геодезических измерений (определений)	$M_t = \sqrt{m_0^2 + m_1^2}$	—
н602У	437167,56	1297942,36	Метод спутниковых геодезических измерений (определений)	$M_t = \sqrt{m_0^2 + m_1^2}$	—

2. Сведения о частях границ образуемого земельного участка **40:26:000043:33:ЗУ292** **:**

обозначение земельного участка

Обозначение части границ		Горизонтальное проложение (S), м	Описание прохождения части границ	Сведения о согласовании местоположения границ (согласовано/спорное)
от т.	до т.			
1	2	3	4	5
н602У	н603У	6,40	—	—
н603У	н604У	3,52	—	—
н604У	н605У	6,43	—	—
н605У	н602У	3,52	—	—

3. Сведения о характеристиках образуемого земельного участка **40:26:000043:33:ЗУ292** **:**

обозначение земельного участка

№ п/п	Наименование характеристик земельного участка	Значение характеристики
1	2	3
1.	Адрес земельного участка	—
1.1.	Сведения о местоположении земельного участка (при отсутствии адреса) в структурированном в соответствии с федеральной информационной адресной системой виде	Калужская обл., г. Калуга

КАРТА-ПЛАН ТЕРРИТОРИИ

Сведения об образуемых земельных участках

1	2	3
1.2.	Дополнительные сведения о местоположении земельного участка	—
2	Категория земель	Земли населенных пунктов
3	Вид (виды) разрешенного использования	Хранение автотранспорта
3.1.	Дополнительные сведения об использовании земельного участка	—
4.	Реестровый номер границ территориальной зоны или в случае отсутствия такого реестрового номера ее индивидуальное обозначение (вид, тип, номер, индекс)	—
5.	Площадь земельного участка ± величина предельной погрешности определения (вычисления) площади (**Р ± ΔР**), **м²**	23±2
6.	Формула, примененная для вычисления предельной погрешности определения площади земельного участка, с подставленными значениями и итоговые (вычисленные) значения (**ΔР**), м2	$\Delta P = 3{,}5 \cdot M_t \cdot \sqrt{P_{док}} = 3{,}5 \cdot 0{,}10 \cdot \sqrt{23} = 2$
7.	Предельный минимальный и максимальный размеры земельного участка (**Рмин и Рмакс), м²**	—
8.	Кадастровый или иной государственный учетный номер (инвентарный) объекта недвижимости, расположенного на образуемом земельном участке	—
9.	Кадастровые номера исходных земельных участков	40:26:000043:33
9.1.	Кадастровый номер входящего в состав земельного участка, представляющего собой единое землепользование (номер контура многоконтурного земельного участка), преобразование которого осуществляется	—
9.2.	Кадастровые номера земельных участков, исключаемых из состава измененного (исходного) земельного участка, представляющего собой единое землепользование	—
9.3.	Кадастровый или иной государственный учетный номер (инвентарный) объекта недвижимости, расположенного на измененном земельном участке	—
10.	Условный номер земельного участка	—
11	Учетный номер проекта межевания территории	—
12	Дополнительные сведения об образовании земельного участка	—
13	Сведения о земельных участках (землях общего пользования, территории общего пользования), посредством которых обеспечивается доступ	40:26:000043:33
14.	Иные сведения	—

4. Пояснения к сведениям об образуемом земельном участке **40:26:000043:33:ЗУ292** **:**

обозначение земельного участка

1.	

1. Сведения о характерных точках границ образуемого земельного участка **40:26:000043:33:ЗУ293** **:**

обозначение земельного участка

КАРТА-ПЛАН ТЕРРИТОРИИ

Сведения об образуемых земельных участках

Система координат МСК-40

Зона № 1

Обозначение характерных точек границ	Координаты, м		Метод определения координат	Формулы, примененные для расчета средней квадратической погрешности определения координат характерных точек границ (M_t), с подставленными в такие формулы значениями и итоговые (вычисленные) значения M_t, м	Описание закрепления точки
	X	Y			
1	2	3	4	5	6
н606У	437167,42	1297935,38	Метод спутниковых геодезических измерений (определений)	$M_t = \sqrt{m_0^2 + m_1^2}$	—
н600У	437170,89	1297937,28	Метод спутниковых геодезических измерений (определений)	$M_t = \sqrt{m_0^2 + m_1^2}$	—
н601У	437167,98	1297942,59	Метод спутниковых геодезических измерений (определений)	$M_t = \sqrt{m_0^2 + m_1^2}$	—
н602У	437167,56	1297942,36	Метод спутниковых геодезических измерений (определений)	$M_t = \sqrt{m_0^2 + m_1^2}$	—
н605У	437164,48	1297940,66	Метод спутниковых геодезических измерений (определений)	$M_t = \sqrt{m_0^2 + m_1^2}$	—
н606У	437167,42	1297935,38	Метод спутниковых геодезических измерений (определений)	$M_t = \sqrt{m_0^2 + m_1^2}$	—

2. Сведения о частях границ образуемого земельного участка **40:26:000043:33:ЗУ293** :

обозначение земельного участка

Обозначение части границ		Горизонтальное проложение (S), м	Описание прохождения части границ	Сведения о согласовании местоположения границ (согласовано/спорное)
от т.	до т.			
1	2	3	4	5
н606У	н600У	3,96	—	—
н600У	н601У	6,06	—	—
н601У	н602У	0,48	—	—
н602У	н605У	3,52	—	—
н605У	н606У	6,04	—	—

3. Сведения о характеристиках образуемого земельного участка **40:26:000043:33:ЗУ293** :

обозначение земельного участка

№ п/п	Наименование характеристик земельного участка	Значение характеристики
1	2	3

КАРТА-ПЛАН ТЕРРИТОРИИ

Сведения об образуемых земельных участках

1	2	3
1.	Адрес земельного участка	—
1.1.	Сведения о местоположении земельного участка (при отсутствии адреса) в структурированном в соответствии с федеральной информационной адресной системой виде	Калужская обл., г. Калуга
1.2.	Дополнительные сведения о местоположении земельного участка	—
2	Категория земель	Земли населенных пунктов
3	Вид (виды) разрешенного использования	Хранение автотранспорта
3.1.	Дополнительные сведения об использовании земельного участка	—
4.	Реестровый номер границ территориальной зоны или в случае отсутствия такого реестрового номера ее индивидуальное обозначение (вид, тип, номер, индекс)	—
5.	Площадь земельного участка ± величина предельной погрешности определения (вычисления) площади (**Р ± ΔР**), **м²**	24±2
6.	Формула, примененная для вычисления предельной погрешности определения площади земельного участка, с подставленными значениями и итоговые (вычисленные) значения (**ΔР**), м2	$\Delta P = 3{,}5 \cdot M_t \cdot \sqrt{P_{док}} = 3{,}5 \cdot 0{,}10 \cdot \sqrt{24} = 2$
7.	Предельный минимальный и максимальный размеры земельного участка (**Рмин и Рмакс), м²**	—
8.	Кадастровый или иной государственный учетный номер (инвентарный) объекта недвижимости, расположенного на образуемом земельном участке	—
9.	Кадастровые номера исходных земельных участков	40:26:000043:33
9.1.	Кадастровый номер входящего в состав земельного участка, представляющего собой единое землепользование (номер контура многоконтурного земельного участка), преобразование которого осуществляется	—
9.2.	Кадастровые номера земельных участков, исключаемых из состава измененного (исходного) земельного участка, представляющего собой единое землепользование	—
9.3.	Кадастровый или иной государственный учетный номер (инвентарный) объекта недвижимости, расположенного на измененном земельном участке	—
10.	Условный номер земельного участка	—
11	Учетный номер проекта межевания территории	—
12	Дополнительные сведения об образовании земельного участка	—
13	Сведения о земельных участках (землях общего пользования, территории общего пользования), посредством которых обеспечивается доступ	40:26:000043:33
14.	Иные сведения	—

4. Пояснения к сведениям об образуемом земельном участке **40:26:000043:33:ЗУ293** **:**

обозначение земельного участка

1.	

1. Сведения о характерных точках границ образуемого земельного участка **40:26:000043:33:ЗУ294** **:**

обозначение земельного участка

КАРТА-ПЛАН ТЕРРИТОРИИ

Сведения об образуемых земельных участках

Зона № 1

Система координат МСК-40

Обозначение характерных точек границ	Координаты, м		Метод определения координат	Формулы, примененные для расчета средней квадратической погрешности определения координат характерных точек границ (M_t), с подставленными в такие формулы значениями и итоговые (вычисленные) значения M_t, м	Описание закрепления точки
	X	Y			
1	2	3	4	5	6
н607У	437164,14	1297933,61	Метод спутниковых геодезических измерений (определений)	$M_t = \sqrt{m_0^2 + m_1^2}$	—
н606У	437167,42	1297935,38	Метод спутниковых геодезических измерений (определений)	$M_t = \sqrt{m_0^2 + m_1^2}$	—
н605У	437164,48	1297940,66	Метод спутниковых геодезических измерений (определений)	$M_t = \sqrt{m_0^2 + m_1^2}$	—
н608У	437161,73	1297939,17	Метод спутниковых геодезических измерений (определений)	$M_t = \sqrt{m_0^2 + m_1^2}$	—
н609У	437161,26	1297938,92	Метод спутниковых геодезических измерений (определений)	$M_t = \sqrt{m_0^2 + m_1^2}$	—
н607У	437164,14	1297933,61	Метод спутниковых геодезических измерений (определений)	$M_t = \sqrt{m_0^2 + m_1^2}$	—

2. Сведения о частях границ образуемого земельного участка **40:26:000043:33:ЗУ294** :

обозначение земельного участка

Обозначение части границ		Горизонтальное проложение (S), м	Описание прохождения части границ	Сведения о согласовании местоположения границ (согласовано/спорное)
от т.	до т.			
1	2	3	4	5
н607У	н606У	3,73	—	—
н606У	н605У	6,04	—	—
н605У	н608У	3,13	—	—
н608У	н609У	0,53	—	—
н609У	н607У	6,04	—	—

3. Сведения о характеристиках образуемого земельного участка **40:26:000043:33:ЗУ294** :

обозначение земельного участка

№ п/п	Наименование характеристик земельного участка	Значение характеристики
1	2	3

КАРТА-ПЛАН ТЕРРИТОРИИ

Сведения об образуемых земельных участках

1	2	3
1.	Адрес земельного участка	—
1.1.	Сведения о местоположении земельного участка (при отсутствии адреса) в структурированном в соответствии с федеральной информационной адресной системой виде	Калужская обл., г. Калуга
1.2.	Дополнительные сведения о местоположении земельного участка	—
2	Категория земель	Земли населенных пунктов
3	Вид (виды) разрешенного использования	Хранение автотранспорта
3.1.	Дополнительные сведения об использовании земельного участка	—
4.	Реестровый номер границ территориальной зоны или в случае отсутствия такого реестрового номера ее индивидуальное обозначение (вид, тип, номер, индекс)	—
5.	Площадь земельного участка ± величина предельной погрешности определения (вычисления) площади (**Р ± ΔР**), **м²**	22±2
6.	Формула, примененная для вычисления предельной погрешности определения площади земельного участка, с подставленными значениями и итоговые (вычисленные) значения (**ΔР**), м2	$\Delta P = 3{,}5 \cdot M_t \cdot \sqrt{P_{док}} = 3{,}5 \cdot 0{,}10 \cdot \sqrt{22} = 2$
7.	Предельный минимальный и максимальный размеры земельного участка (**Рмин и Рмакс), м²**	—
8.	Кадастровый или иной государственный учетный номер (инвентарный) объекта недвижимости, расположенного на образуемом земельном участке	—
9.	Кадастровые номера исходных земельных участков	40:26:000043:33
9.1.	Кадастровый номер входящего в состав земельного участка, представляющего собой единое землепользование (номер контура многоконтурного земельного участка), преобразование которого осуществляется	—
9.2.	Кадастровые номера земельных участков, исключаемых из состава измененного (исходного) земельного участка, представляющего собой единое землепользование	—
9.3.	Кадастровый или иной государственный учетный номер (инвентарный) объекта недвижимости, расположенного на измененном земельном участке	—
10.	Условный номер земельного участка	—
11	Учетный номер проекта межевания территории	—
12	Дополнительные сведения об образовании земельного участка	—
13	Сведения о земельных участках (землях общего пользования, территории общего пользования), посредством которых обеспечивается доступ	40:26:000043:33
14.	Иные сведения	—

4. Пояснения к сведениям об образуемом земельном участке **40:26:000043:33:ЗУ294** **:**

обозначение земельного участка

1.	

1. Сведения о характерных точках границ образуемого земельного участка **40:26:000043:33:ЗУ295** **:**

обозначение земельного участка

КАРТА-ПЛАН ТЕРРИТОРИИ

Сведения об образуемых земельных участках

Система координат МСК-40

Зона № 1

Обозначение характерных точек границ	Координаты, м		Метод определения координат	Формулы, примененные для расчета средней квадратической погрешности определения координат характерных точек границ (M_t), с подставленными в такие формулы значениями и итоговые (вычисленные) значения M_t, м	Описание закрепления точки
	X	Y			
1	2	3	4	5	6
н605У	437164,48	1297940,66	Метод спутниковых геодезических измерений (определений)	$M_t = \sqrt{m_0^2 + m_1^2}$	—
н604У	437161,40	1297946,31	Метод спутниковых геодезических измерений (определений)	$M_t = \sqrt{m_0^2 + m_1^2}$	—
н610У	437158,68	1297944,84	Метод спутниковых геодезических измерений (определений)	$M_t = \sqrt{m_0^2 + m_1^2}$	—
н608У	437161,73	1297939,17	Метод спутниковых геодезических измерений (определений)	$M_t = \sqrt{m_0^2 + m_1^2}$	—
н605У	437164,48	1297940,66	Метод спутниковых геодезических измерений (определений)	$M_t = \sqrt{m_0^2 + m_1^2}$	—

2. Сведения о частях границ образуемого земельного участка **40:26:000043:33:ЗУ295** :

обозначение земельного участка

Обозначение части границ		Горизонтальное проложение (S), м	Описание прохождения части границ	Сведения о согласовании местоположения границ (согласовано/спорное)
от т.	до т.			
1	2	3	4	5
н605У	н604У	6,43	—	—
н604У	н610У	3,09	—	—
н610У	н608У	6,44	—	—
н608У	н605У	3,13	—	—

3. Сведения о характеристиках образуемого земельного участка **40:26:000043:33:ЗУ295** :

обозначение земельного участка

№ п/п	Наименование характеристик земельного участка	Значение характеристики
1	2	3
1.	Адрес земельного участка	—
1.1.	Сведения о местоположении земельного участка (при отсутствии адреса) в структурированном в соответствии с федеральной информационной адресной системой виде	Калужская обл., г. Калуга

КАРТА-ПЛАН ТЕРРИТОРИИ

Сведения об образуемых земельных участках

1	2	3
1.2.	Дополнительные сведения о местоположении земельного участка	—
2	Категория земель	Земли населенных пунктов
3	Вид (виды) разрешенного использования	Хранение автотранспорта
3.1.	Дополнительные сведения об использовании земельного участка	—
4.	Реестровый номер границ территориальной зоны или в случае отсутствия такого реестрового номера ее индивидуальное обозначение (вид, тип, номер, индекс)	—
5.	Площадь земельного участка ± величина предельной погрешности определения (вычисления) площади (**Р ± ΔР**), **м²**	20±2
6.	Формула, примененная для вычисления предельной погрешности определения площади земельного участка, с подставленными значениями и итоговые (вычисленные) значения (**ΔР**), м2	$\Delta P = 3{,}5 \cdot M_t \cdot \sqrt{P_{док}} = 3{,}5 \cdot 0{,}10 \cdot \sqrt{20} = 2$
7.	Предельный минимальный и максимальный размеры земельного участка (**Рмин и Рмакс), м²**	—
8.	Кадастровый или иной государственный учетный номер (инвентарный) объекта недвижимости, расположенного на образуемом земельном участке	—
9.	Кадастровые номера исходных земельных участков	40:26:000043:33
9.1.	Кадастровый номер входящего в состав земельного участка, представляющего собой единое землепользование (номер контура многоконтурного земельного участка), преобразование которого осуществляется	—
9.2.	Кадастровые номера земельных участков, исключаемых из состава измененного (исходного) земельного участка, представляющего собой единое землепользование	—
9.3.	Кадастровый или иной государственный учетный номер (инвентарный) объекта недвижимости, расположенного на измененном земельном участке	—
10.	Условный номер земельного участка	—
11	Учетный номер проекта межевания территории	—
12	Дополнительные сведения об образовании земельного участка	—
13	Сведения о земельных участках (землях общего пользования, территории общего пользования), посредством которых обеспечивается доступ	40:26:000043:33
14.	Иные сведения	—

4. Пояснения к сведениям об образуемом земельном участке **40:26:000043:33:ЗУ295** **:**

обозначение земельного участка

1.	

1. Сведения о характерных точках границ образуемого земельного участка **40:26:000043:33:ЗУ296** **:**

обозначение земельного участка

КАРТА-ПЛАН ТЕРРИТОРИИ

Сведения об образуемых земельных участках

Система координат МСК-40

Зона № 1

Обозначение характерных точек границ	Координаты, м		Метод определения координат	Формулы, примененные для расчета средней квадратической погрешности определения координат характерных точек границ (M_t), с подставленными в такие формулы значениями и итоговые (вычисленные) значения M_t, м	Описание закрепления точки
	X	Y			
1	2	3	4	5	6
н611У	437161,17	1297931,99	Метод спутниковых геодезических измерений (определений)	$M_t = \sqrt{m_0^2 + m_1^2}$	—
н607У	437164,14	1297933,61	Метод спутниковых геодезических измерений (определений)	$M_t = \sqrt{m_0^2 + m_1^2}$	—
н609У	437161,26	1297938,92	Метод спутниковых геодезических измерений (определений)	$M_t = \sqrt{m_0^2 + m_1^2}$	—
н612У	437158,43	1297937,38	Метод спутниковых геодезических измерений (определений)	$M_t = \sqrt{m_0^2 + m_1^2}$	—
н613У	437158,29	1297937,31	Метод спутниковых геодезических измерений (определений)	$M_t = \sqrt{m_0^2 + m_1^2}$	—
н611У	437161,17	1297931,99	Метод спутниковых геодезических измерений (определений)	$M_t = \sqrt{m_0^2 + m_1^2}$	—

2. Сведения о частях границ образуемого земельного участка **40:26:000043:33:ЗУ296** :

обозначение земельного участка

Обозначение части границ		Горизонтальное проложение (S), м	Описание прохождения части границ	Сведения о согласовании местоположения границ (согласовано/спорное)
от т.	до т.			
1	2	3	4	5
н611У	н607У	3,38	—	—
н607У	н609У	6,04	—	—
н609У	н612У	3,22	—	—
н612У	н613У	0,16	—	—
н613У	н611У	6,05	—	—

3. Сведения о характеристиках образуемого земельного участка **40:26:000043:33:ЗУ296** :

обозначение земельного участка

№ п/п	Наименование характеристик земельного участка	Значение характеристики
1	2	3

КАРТА-ПЛАН ТЕРРИТОРИИ

Сведения об образуемых земельных участках

1	2	3
1.	Адрес земельного участка	—
1.1.	Сведения о местоположении земельного участка (при отсутствии адреса) в структурированном в соответствии с федеральной информационной адресной системой виде	Калужская обл., г. Калуга
1.2.	Дополнительные сведения о местоположении земельного участка	—
2	Категория земель	Земли населенных пунктов
3	Вид (виды) разрешенного использования	Хранение автотранспорта
3.1.	Дополнительные сведения об использовании земельного участка	—
4.	Реестровый номер границ территориальной зоны или в случае отсутствия такого реестрового номера ее индивидуальное обозначение (вид, тип, номер, индекс)	—
5.	Площадь земельного участка ± величина предельной погрешности определения (вычисления) площади (**Р ± ΔР**), **м²**	20±2
6.	Формула, примененная для вычисления предельной погрешности определения площади земельного участка, с подставленными значениями и итоговые (вычисленные) значения (**ΔР**), м2	$\Delta P = 3{,}5 \cdot M_t \cdot \sqrt{P_{док}} = 3{,}5 \cdot 0{,}10 \cdot \sqrt{20} = 2$
7.	Предельный минимальный и максимальный размеры земельного участка (**Рмин и Рмакс), м²**	—
8.	Кадастровый или иной государственный учетный номер (инвентарный) объекта недвижимости, расположенного на образуемом земельном участке	—
9.	Кадастровые номера исходных земельных участков	40:26:000043:33
9.1.	Кадастровый номер входящего в состав земельного участка, представляющего собой единое землепользование (номер контура многоконтурного земельного участка), преобразование которого осуществляется	—
9.2.	Кадастровые номера земельных участков, исключаемых из состава измененного (исходного) земельного участка, представляющего собой единое землепользование	—
9.3.	Кадастровый или иной государственный учетный номер (инвентарный) объекта недвижимости, расположенного на измененном земельном участке	—
10.	Условный номер земельного участка	—
11	Учетный номер проекта межевания территории	—
12	Дополнительные сведения об образовании земельного участка	—
13	Сведения о земельных участках (землях общего пользования, территории общего пользования), посредством которых обеспечивается доступ	40:26:000043:33
14.	Иные сведения	—

4. Пояснения к сведениям об образуемом земельном участке **40:26:000043:33:ЗУ296** **:**

обозначение земельного участка

1.	

1. Сведения о характерных точках границ образуемого земельного участка **40:26:000043:33:ЗУ297** **:**

обозначение земельного участка

КАРТА-ПЛАН ТЕРРИТОРИИ

Сведения об образуемых земельных участках

Система координат МСК-40

Зона № 1

Обозначение характерных точек границ	Координаты, м		Метод определения координат	Формулы, примененные для расчета средней квадратической погрешности определения координат характерных точек границ (M_t), с подставленными в такие формулы значениями и итоговые (вычисленные) значения M_t, м	Описание закрепления точки
	X	Y			
1	2	3	4	5	6
н609У	437161,26	1297938,92	Метод спутниковых геодезических измерений (определений)	$M_t = \sqrt{m_0^2 + m_1^2}$	—
н608У	437161,73	1297939,17	Метод спутниковых геодезических измерений (определений)	$M_t = \sqrt{m_0^2 + m_1^2}$	—
н610У	437158,68	1297944,84	Метод спутниковых геодезических измерений (определений)	$M_t = \sqrt{m_0^2 + m_1^2}$	—
н614У	437155,39	1297943,02	Метод спутниковых геодезических измерений (определений)	$M_t = \sqrt{m_0^2 + m_1^2}$	—
н612У	437158,43	1297937,38	Метод спутниковых геодезических измерений (определений)	$M_t = \sqrt{m_0^2 + m_1^2}$	—
н609У	437161,26	1297938,92	Метод спутниковых геодезических измерений (определений)	$M_t = \sqrt{m_0^2 + m_1^2}$	—

2. Сведения о частях границ образуемого земельного участка **40:26:000043:33:ЗУ297** :

обозначение земельного участка

Обозначение части границ		Горизонтальное проложение (S), м	Описание прохождения части границ	Сведения о согласовании местоположения границ (согласовано/спорное)
от т.	до т.			
1	2	3	4	5
н609У	н608У	0,53	—	—
н608У	н610У	6,44	—	—
н610У	н614У	3,76	—	—
н614У	н612У	6,41	—	—
н612У	н609У	3,22	—	—

3. Сведения о характеристиках образуемого земельного участка **40:26:000043:33:ЗУ297** :

обозначение земельного участка

№ п/п	Наименование характеристик земельного участка	Значение характеристики
1	2	3

КАРТА-ПЛАН ТЕРРИТОРИИ

Сведения об образуемых земельных участках

1	2	3
1.	Адрес земельного участка	—
1.1.	Сведения о местоположении земельного участка (при отсутствии адреса) в структурированном в соответствии с федеральной информационной адресной системой виде	Калужская обл., г. Калуга
1.2.	Дополнительные сведения о местоположении земельного участка	—
2	Категория земель	Земли населенных пунктов
3	Вид (виды) разрешенного использования	Хранение автотранспорта
3.1.	Дополнительные сведения об использовании земельного участка	—
4.	Реестровый номер границ территориальной зоны или в случае отсутствия такого реестрового номера ее индивидуальное обозначение (вид, тип, номер, индекс)	—
5.	Площадь земельного участка ± величина предельной погрешности определения (вычисления) площади (**Р ± ΔР**), **м²**	24±2
6.	Формула, примененная для вычисления предельной погрешности определения площади земельного участка, с подставленными значениями и итоговые (вычисленные) значения (**ΔР**), м2	$\Delta P = 3{,}5 \cdot M_t \cdot \sqrt{P_{док}} = 3{,}5 \cdot 0{,}10 \cdot \sqrt{24} = 2$
7.	Предельный минимальный и максимальный размеры земельного участка (**Рмин и Рмакс), м²**	—
8.	Кадастровый или иной государственный учетный номер (инвентарный) объекта недвижимости, расположенного на образуемом земельном участке	—
9.	Кадастровые номера исходных земельных участков	40:26:000043:33
9.1.	Кадастровый номер входящего в состав земельного участка, представляющего собой единое землепользование (номер контура многоконтурного земельного участка), преобразование которого осуществляется	—
9.2.	Кадастровые номера земельных участков, исключаемых из состава измененного (исходного) земельного участка, представляющего собой единое землепользование	—
9.3.	Кадастровый или иной государственный учетный номер (инвентарный) объекта недвижимости, расположенного на измененном земельном участке	—
10.	Условный номер земельного участка	—
11	Учетный номер проекта межевания территории	—
12	Дополнительные сведения об образовании земельного участка	—
13	Сведения о земельных участках (землях общего пользования, территории общего пользования), посредством которых обеспечивается доступ	40:26:000043:33
14.	Иные сведения	—

4. Пояснения к сведениям об образуемом земельном участке **40:26:000043:33:ЗУ297** **:**

обозначение земельного участка

1.	

1. Сведения о характерных точках границ образуемого земельного участка **40:26:000043:33:ЗУ298** **:**

обозначение земельного участка

КАРТА-ПЛАН ТЕРРИТОРИИ

Сведения об образуемых земельных участках

Зона № 1

Система координат МСК-40

Обозначение характерных точек границ	Координаты, м		Метод определения координат	Формулы, примененные для расчета средней квадратической погрешности определения координат характерных точек границ (M_t), с подставленными в такие формулы значениями и итоговые (вычисленные) значения M_t, м	Описание закрепления точки
	X	Y			
1	2	3	4	5	6
н615У	437157,72	1297930,12	Метод спутниковых геодезических измерений (определений)	$M_t = \sqrt{m_0^2 + m_1^2}$	—
н611У	437161,17	1297931,99	Метод спутниковых геодезических измерений (определений)	$M_t = \sqrt{m_0^2 + m_1^2}$	—
н613У	437158,29	1297937,31	Метод спутниковых геодезических измерений (определений)	$M_t = \sqrt{m_0^2 + m_1^2}$	—
н616У	437155,48	1297935,79	Метод спутниковых геодезических измерений (определений)	$M_t = \sqrt{m_0^2 + m_1^2}$	—
н617У	437154,84	1297935,44	Метод спутниковых геодезических измерений (определений)	$M_t = \sqrt{m_0^2 + m_1^2}$	—
н615У	437157,72	1297930,12	Метод спутниковых геодезических измерений (определений)	$M_t = \sqrt{m_0^2 + m_1^2}$	—

2. Сведения о частях границ образуемого земельного участка **40:26:000043:33:ЗУ298** :

обозначение земельного участка

Обозначение части границ		Горизонтальное проложение (S), м	Описание прохождения части границ	Сведения о согласовании местоположения границ (согласовано/спорное)
от т.	до т.			
1	2	3	4	5
н615У	н611У	3,92	—	—
н611У	н613У	6,05	—	—
н613У	н616У	3,19	—	—
н616У	н617У	0,73	—	—
н617У	н615У	6,05	—	—

3. Сведения о характеристиках образуемого земельного участка **40:26:000043:33:ЗУ298** :

обозначение земельного участка

№ п/п	Наименование характеристик земельного участка	Значение характеристики
1	2	3

КАРТА-ПЛАН ТЕРРИТОРИИ

Сведения об образуемых земельных участках

1	2	3
1.	Адрес земельного участка	—
1.1.	Сведения о местоположении земельного участка (при отсутствии адреса) в структурированном в соответствии с федеральной информационной адресной системой виде	Калужская обл., г. Калуга
1.2.	Дополнительные сведения о местоположении земельного участка	—
2	Категория земель	Земли населенных пунктов
3	Вид (виды) разрешенного использования	Хранение автотранспорта
3.1.	Дополнительные сведения об использовании земельного участка	—
4.	Реестровый номер границ территориальной зоны или в случае отсутствия такого реестрового номера ее индивидуальное обозначение (вид, тип, номер, индекс)	—
5.	Площадь земельного участка ± величина предельной погрешности определения (вычисления) площади (**Р ± ΔР**), **м²**	24±2
6.	Формула, примененная для вычисления предельной погрешности определения площади земельного участка, с подставленными значениями и итоговые (вычисленные) значения (**ΔР**), м2	$\Delta P = 3{,}5 \cdot M_t \cdot \sqrt{P_{док}} = 3{,}5 \cdot 0{,}10 \cdot \sqrt{24} = 2$
7.	Предельный минимальный и максимальный размеры земельного участка (**Рмин и Рмакс), м²**	—
8.	Кадастровый или иной государственный учетный номер (инвентарный) объекта недвижимости, расположенного на образуемом земельном участке	—
9.	Кадастровые номера исходных земельных участков	40:26:000043:33
9.1.	Кадастровый номер входящего в состав земельного участка, представляющего собой единое землепользование (номер контура многоконтурного земельного участка), преобразование которого осуществляется	—
9.2.	Кадастровые номера земельных участков, исключаемых из состава измененного (исходного) земельного участка, представляющего собой единое землепользование	—
9.3.	Кадастровый или иной государственный учетный номер (инвентарный) объекта недвижимости, расположенного на измененном земельном участке	—
10.	Условный номер земельного участка	—
11	Учетный номер проекта межевания территории	—
12	Дополнительные сведения об образовании земельного участка	—
13	Сведения о земельных участках (землях общего пользования, территории общего пользования), посредством которых обеспечивается доступ	40:26:000043:33
14.	Иные сведения	—

4. Пояснения к сведениям об образуемом земельном участке **40:26:000043:33:ЗУ298** **:**

обозначение земельного участка

1.	

1. Сведения о характерных точках границ образуемого земельного участка **40:26:000043:33:ЗУ299** **:**

обозначение земельного участка

КАРТА-ПЛАН ТЕРРИТОРИИ

Сведения об образуемых земельных участках

Система координат МСК-40

Зона № 1

Обозначение характерных точек границ	Координаты, м		Метод определения координат	Формулы, примененные для расчета средней квадратической погрешности определения координат характерных точек границ (M_t), с подставленными в такие формулы значениями и итоговые (вычисленные) значения M_t, м	Описание закрепления точки
	X	Y			
1	2	3	4	5	6
н612У	437158,43	1297937,38	Метод спутниковых геодезических измерений (определений)	$M_t = \sqrt{m_0^2 + m_1^2}$	—
н614У	437155,39	1297943,02	Метод спутниковых геодезических измерений (определений)	$M_t = \sqrt{m_0^2 + m_1^2}$	—
н618У	437152,48	1297941,40	Метод спутниковых геодезических измерений (определений)	$M_t = \sqrt{m_0^2 + m_1^2}$	—
н616У	437155,48	1297935,79	Метод спутниковых геодезических измерений (определений)	$M_t = \sqrt{m_0^2 + m_1^2}$	—
н613У	437158,29	1297937,31	Метод спутниковых геодезических измерений (определений)	$M_t = \sqrt{m_0^2 + m_1^2}$	—
н612У	437158,43	1297937,38	Метод спутниковых геодезических измерений (определений)	$M_t = \sqrt{m_0^2 + m_1^2}$	—

2. Сведения о частях границ образуемого земельного участка **40:26:000043:33:ЗУ299** :

обозначение земельного участка

Обозначение части границ		Горизонтальное проложение (S), м	Описание прохождения части границ	Сведения о согласовании местоположения границ (согласовано/спорное)
от т.	до т.			
1	2	3	4	5
н612У	н614У	6,41	—	—
н614У	н618У	3,33	—	—
н618У	н616У	6,36	—	—
н616У	н613У	3,19	—	—
н613У	н612У	0,16	—	—

3. Сведения о характеристиках образуемого земельного участка **40:26:000043:33:ЗУ299** :

обозначение земельного участка

№ п/п	Наименование характеристик земельного участка	Значение характеристики
1	2	3

КАРТА-ПЛАН ТЕРРИТОРИИ

Сведения об образуемых земельных участках

1	2	3
1.	Адрес земельного участка	—
1.1.	Сведения о местоположении земельного участка (при отсутствии адреса) в структурированном в соответствии с федеральной информационной адресной системой виде	Калужская обл., г. Калуга
1.2.	Дополнительные сведения о местоположении земельного участка	—
2	Категория земель	Земли населенных пунктов
3	Вид (виды) разрешенного использования	Хранение автотранспорта
3.1.	Дополнительные сведения об использовании земельного участка	—
4.	Реестровый номер границ территориальной зоны или в случае отсутствия такого реестрового номера ее индивидуальное обозначение (вид, тип, номер, индекс)	—
5.	Площадь земельного участка ± величина предельной погрешности определения (вычисления) площади (**Р ± ΔР**), **м²**	21±2
6.	Формула, примененная для вычисления предельной погрешности определения площади земельного участка, с подставленными значениями и итоговые (вычисленные) значения (**ΔР**), м2	$\Delta P = 3{,}5 \cdot M_t \cdot \sqrt{P_{док}} = 3{,}5 \cdot 0{,}10 \cdot \sqrt{21} = 2$
7.	Предельный минимальный и максимальный размеры земельного участка (**Рмин и Рмакс), м²**	—
8.	Кадастровый или иной государственный учетный номер (инвентарный) объекта недвижимости, расположенного на образуемом земельном участке	—
9.	Кадастровые номера исходных земельных участков	40:26:000043:33
9.1.	Кадастровый номер входящего в состав земельного участка, представляющего собой единое землепользование (номер контура многоконтурного земельного участка), преобразование которого осуществляется	—
9.2.	Кадастровые номера земельных участков, исключаемых из состава измененного (исходного) земельного участка, представляющего собой единое землепользование	—
9.3.	Кадастровый или иной государственный учетный номер (инвентарный) объекта недвижимости, расположенного на измененном земельном участке	—
10.	Условный номер земельного участка	—
11	Учетный номер проекта межевания территории	—
12	Дополнительные сведения об образовании земельного участка	—
13	Сведения о земельных участках (землях общего пользования, территории общего пользования), посредством которых обеспечивается доступ	40:26:000043:33
14.	Иные сведения	—

4. Пояснения к сведениям об образуемом земельном участке **40:26:000043:33:ЗУ299** **:**

обозначение земельного участка

1.	

1. Сведения о характерных точках границ образуемого земельного участка **40:26:000043:33:ЗУ300** **:**

обозначение земельного участка

КАРТА-ПЛАН ТЕРРИТОРИИ

Сведения об образуемых земельных участках

Система координат МСК-40

Зона № 1

Обозначение характерных точек границ	Координаты, м		Метод определения координат	Формулы, примененные для расчета средней квадратической погрешности определения координат характерных точек границ (M_t), с подставленными в такие формулы значениями и итоговые (вычисленные) значения M_t, м	Описание закрепления точки
	X	Y			
1	2	3	4	5	6
н619У	437155,06	1297928,73	Метод спутниковых геодезических измерений (определений)	$M_t = \sqrt{m_0^2 + m_1^2}$	—
н615У	437157,72	1297930,12	Метод спутниковых геодезических измерений (определений)	$M_t = \sqrt{m_0^2 + m_1^2}$	—
н617У	437154,84	1297935,44	Метод спутниковых геодезических измерений (определений)	$M_t = \sqrt{m_0^2 + m_1^2}$	—
н620У	437152,36	1297934,09	Метод спутниковых геодезических измерений (определений)	$M_t = \sqrt{m_0^2 + m_1^2}$	—
н621У	437152,21	1297934,01	Метод спутниковых геодезических измерений (определений)	$M_t = \sqrt{m_0^2 + m_1^2}$	—
н619У	437155,06	1297928,73	Метод спутниковых геодезических измерений (определений)	$M_t = \sqrt{m_0^2 + m_1^2}$	—

2. Сведения о частях границ образуемого земельного участка **40:26:000043:33:ЗУ300** :

обозначение земельного участка

Обозначение части границ		Горизонтальное проложение (S), м	Описание прохождения части границ	Сведения о согласовании местоположения границ (согласовано/спорное)
от т.	до т.			
1	2	3	4	5
н619У	н615У	3,00	—	—
н615У	н617У	6,05	—	—
н617У	н620У	2,82	—	—
н620У	н621У	0,17	—	—
н621У	н619У	6,00	—	—

3. Сведения о характеристиках образуемого земельного участка **40:26:000043:33:ЗУ300** :

обозначение земельного участка

№ п/п	Наименование характеристик земельного участка	Значение характеристики
1	2	3

КАРТА-ПЛАН ТЕРРИТОРИИ

Сведения об образуемых земельных участках

1	2	3
1.	Адрес земельного участка	—
1.1.	Сведения о местоположении земельного участка (при отсутствии адреса) в структурированном в соответствии с федеральной информационной адресной системой виде	Калужская обл., г. Калуга
1.2.	Дополнительные сведения о местоположении земельного участка	—
2	Категория земель	Земли населенных пунктов
3	Вид (виды) разрешенного использования	Хранение автотранспорта
3.1.	Дополнительные сведения об использовании земельного участка	—
4.	Реестровый номер границ территориальной зоны или в случае отсутствия такого реестрового номера ее индивидуальное обозначение (вид, тип, номер, индекс)	—
5.	Площадь земельного участка ± величина предельной погрешности определения (вычисления) площади (**Р ± ΔР**), **м²**	18±1
6.	Формула, примененная для вычисления предельной погрешности определения площади земельного участка, с подставленными значениями и итоговые (вычисленные) значения (**ΔР**), м2	$\Delta P = 3{,}5 \cdot M_t \cdot \sqrt{P_{док}} = 3{,}5 \cdot 0{,}10 \cdot \sqrt{18} = 1$
7.	Предельный минимальный и максимальный размеры земельного участка (**Рмин и Рмакс), м²**	—
8.	Кадастровый или иной государственный учетный номер (инвентарный) объекта недвижимости, расположенного на образуемом земельном участке	—
9.	Кадастровые номера исходных земельных участков	40:26:000043:33
9.1.	Кадастровый номер входящего в состав земельного участка, представляющего собой единое землепользование (номер контура многоконтурного земельного участка), преобразование которого осуществляется	—
9.2.	Кадастровые номера земельных участков, исключаемых из состава измененного (исходного) земельного участка, представляющего собой единое землепользование	—
9.3.	Кадастровый или иной государственный учетный номер (инвентарный) объекта недвижимости, расположенного на измененном земельном участке	—
10.	Условный номер земельного участка	—
11	Учетный номер проекта межевания территории	—
12	Дополнительные сведения об образовании земельного участка	—
13	Сведения о земельных участках (землях общего пользования, территории общего пользования), посредством которых обеспечивается доступ	40:26:000043:33
14.	Иные сведения	—

4. Пояснения к сведениям об образуемом земельном участке **40:26:000043:33:ЗУ300** **:**

обозначение земельного участка

1.	

1. Сведения о характерных точках границ образуемого земельного участка **40:26:000043:33:ЗУ301** **:**

обозначение земельного участка

КАРТА-ПЛАН ТЕРРИТОРИИ

Сведения об образуемых земельных участках

Зона № 1

Система координат МСК-40

Обозначение характерных точек границ	Координаты, м		Метод определения координат	Формулы, примененные для расчета средней квадратической погрешности определения координат характерных точек границ (M_t), с подставленными в такие формулы значениями и итоговые (вычисленные) значения M_t, м	Описание закрепления точки
	X	Y			
1	2	3	4	5	6
н620У	437152,36	1297934,09	Метод спутниковых геодезических измерений (определений)	$M_t = \sqrt{m_0^2 + m_1^2}$	—
н617У	437154,84	1297935,44	Метод спутниковых геодезических измерений (определений)	$M_t = \sqrt{m_0^2 + m_1^2}$	—
н616У	437155,48	1297935,79	Метод спутниковых геодезических измерений (определений)	$M_t = \sqrt{m_0^2 + m_1^2}$	—
н618У	437152,48	1297941,40	Метод спутниковых геодезических измерений (определений)	$M_t = \sqrt{m_0^2 + m_1^2}$	—
н622У	437149,33	1297939,69	Метод спутниковых геодезических измерений (определений)	$M_t = \sqrt{m_0^2 + m_1^2}$	—
н620У	437152,36	1297934,09	Метод спутниковых геодезических измерений (определений)	$M_t = \sqrt{m_0^2 + m_1^2}$	—

2. Сведения о частях границ образуемого земельного участка **40:26:000043:33:ЗУ301** :

обозначение земельного участка

Обозначение части границ		Горизонтальное проложение (S), м	Описание прохождения части границ	Сведения о согласовании местоположения границ (согласовано/спорное)
от т.	до т.			
1	2	3	4	5
н620У	н617У	2,82	—	—
н617У	н616У	0,73	—	—
н616У	н618У	6,36	—	—
н618У	н622У	3,58	—	—
н622У	н620У	6,37	—	—

3. Сведения о характеристиках образуемого земельного участка **40:26:000043:33:ЗУ301** :

обозначение земельного участка

№ п/п	Наименование характеристик земельного участка	Значение характеристики
1	2	3

КАРТА-ПЛАН ТЕРРИТОРИИ

Сведения об образуемых земельных участках

1	2	3
1.	Адрес земельного участка	—
1.1.	Сведения о местоположении земельного участка (при отсутствии адреса) в структурированном в соответствии с федеральной информационной адресной системой виде	Калужская обл., г. Калуга
1.2.	Дополнительные сведения о местоположении земельного участка	—
2	Категория земель	Земли населенных пунктов
3	Вид (виды) разрешенного использования	Хранение автотранспорта
3.1.	Дополнительные сведения об использовании земельного участка	—
4.	Реестровый номер границ территориальной зоны или в случае отсутствия такого реестрового номера ее индивидуальное обозначение (вид, тип, номер, индекс)	—
5.	Площадь земельного участка ± величина предельной погрешности определения (вычисления) площади (**Р ± ΔР**), **м²**	23±2
6.	Формула, примененная для вычисления предельной погрешности определения площади земельного участка, с подставленными значениями и итоговые (вычисленные) значения (**ΔР**), м2	$\Delta P = 3{,}5 \cdot M_t \cdot \sqrt{P_{док}} = 3{,}5 \cdot 0{,}10 \cdot \sqrt{23} = 2$
7.	Предельный минимальный и максимальный размеры земельного участка (**Рмин и Рмакс), м²**	—
8.	Кадастровый или иной государственный учетный номер (инвентарный) объекта недвижимости, расположенного на образуемом земельном участке	—
9.	Кадастровые номера исходных земельных участков	40:26:000043:33
9.1.	Кадастровый номер входящего в состав земельного участка, представляющего собой единое землепользование (номер контура многоконтурного земельного участка), преобразование которого осуществляется	—
9.2.	Кадастровые номера земельных участков, исключаемых из состава измененного (исходного) земельного участка, представляющего собой единое землепользование	—
9.3.	Кадастровый или иной государственный учетный номер (инвентарный) объекта недвижимости, расположенного на измененном земельном участке	—
10.	Условный номер земельного участка	—
11	Учетный номер проекта межевания территории	—
12	Дополнительные сведения об образовании земельного участка	—
13	Сведения о земельных участках (землях общего пользования, территории общего пользования), посредством которых обеспечивается доступ	40:26:000043:33
14.	Иные сведения	—

4. Пояснения к сведениям об образуемом земельном участке **40:26:000043:33:ЗУ301** **:**

обозначение земельного участка

1.	

1. Сведения о характерных точках границ образуемого земельного участка **40:26:000043:33:ЗУ302** **:**

обозначение земельного участка

КАРТА-ПЛАН ТЕРРИТОРИИ

Сведения об образуемых земельных участках

Система координат МСК-40

Зона № 1

Обозначение характерных точек границ	Координаты, м		Метод определения координат	Формулы, примененные для расчета средней квадратической погрешности определения координат характерных точек границ (M_t), с подставленными в такие формулы значениями и итоговые (вычисленные) значения M_t, м	Описание закрепления точки
	X	Y			
1	2	3	4	5	6
н623У	437152,09	1297927,02	Метод спутниковых геодезических измерений (определений)	$M_t = \sqrt{m_0^2 + m_1^2}$	—
н619У	437155,06	1297928,73	Метод спутниковых геодезических измерений (определений)	$M_t = \sqrt{m_0^2 + m_1^2}$	—
н621У	437152,21	1297934,01	Метод спутниковых геодезических измерений (определений)	$M_t = \sqrt{m_0^2 + m_1^2}$	—
н624У	437149,35	1297932,51	Метод спутниковых геодезических измерений (определений)	$M_t = \sqrt{m_0^2 + m_1^2}$	—
н623У	437152,09	1297927,02	Метод спутниковых геодезических измерений (определений)	$M_t = \sqrt{m_0^2 + m_1^2}$	—

2. Сведения о частях границ образуемого земельного участка **40:26:000043:33:ЗУ302** :

обозначение земельного участка

Обозначение части границ		Горизонтальное проложение (S), м	Описание прохождения части границ	Сведения о согласовании местоположения границ (согласовано/спорное)
от т.	до т.			
1	2	3	4	5
н623У	н619У	3,43	—	—
н619У	н621У	6,00	—	—
н621У	н624У	3,23	—	—
н624У	н623У	6,14	—	—

3. Сведения о характеристиках образуемого земельного участка **40:26:000043:33:ЗУ302** :

обозначение земельного участка

№ п/п	Наименование характеристик земельного участка	Значение характеристики
1	2	3
1.	Адрес земельного участка	—
1.1.	Сведения о местоположении земельного участка (при отсутствии адреса) в структурированном в соответствии с федеральной информационной адресной системой виде	Калужская обл., г. Калуга

КАРТА-ПЛАН ТЕРРИТОРИИ

Сведения об образуемых земельных участках

1	2	3
1.2.	Дополнительные сведения о местоположении земельного участка	—
2	Категория земель	Земли населенных пунктов
3	Вид (виды) разрешенного использования	Хранение автотранспорта
3.1.	Дополнительные сведения об использовании земельного участка	—
4.	Реестровый номер границ территориальной зоны или в случае отсутствия такого реестрового номера ее индивидуальное обозначение (вид, тип, номер, индекс)	—
5.	Площадь земельного участка ± величина предельной погрешности определения (вычисления) площади (**Р ± ΔР**), **м²**	20±2
6.	Формула, примененная для вычисления предельной погрешности определения площади земельного участка, с подставленными значениями и итоговые (вычисленные) значения (**ΔР**), м2	$\Delta P = 3{,}5 \cdot M_t \cdot \sqrt{P_{док}} = 3{,}5 \cdot 0{,}10 \cdot \sqrt{20} = 2$
7.	Предельный минимальный и максимальный размеры земельного участка (**Рмин и Рмакс), м²**	—
8.	Кадастровый или иной государственный учетный номер (инвентарный) объекта недвижимости, расположенного на образуемом земельном участке	—
9.	Кадастровые номера исходных земельных участков	40:26:000043:33
9.1.	Кадастровый номер входящего в состав земельного участка, представляющего собой единое землепользование (номер контура многоконтурного земельного участка), преобразование которого осуществляется	—
9.2.	Кадастровые номера земельных участков, исключаемых из состава измененного (исходного) земельного участка, представляющего собой единое землепользование	—
9.3.	Кадастровый или иной государственный учетный номер (инвентарный) объекта недвижимости, расположенного на измененном земельном участке	—
10.	Условный номер земельного участка	—
11	Учетный номер проекта межевания территории	—
12	Дополнительные сведения об образовании земельного участка	—
13	Сведения о земельных участках (землях общего пользования, территории общего пользования), посредством которых обеспечивается доступ	40:26:000043:33
14.	Иные сведения	—

4. Пояснения к сведениям об образуемом земельном участке **40:26:000043:33:ЗУ302** **:**

обозначение земельного участка

1.	

1. Сведения о характерных точках границ образуемого земельного участка **40:26:000043:33:ЗУ303** **:**

обозначение земельного участка

КАРТА-ПЛАН ТЕРРИТОРИИ

Сведения об образуемых земельных участках

Система координат МСК-40

Зона № 1

Обозначение характерных точек границ	Координаты, м		Метод определения координат	Формулы, примененные для расчета средней квадратической погрешности определения координат характерных точек границ (M_t), с подставленными в такие формулы значениями и итоговые (вычисленные) значения M_t, м	Описание закрепления точки
	X	Y			
1	2	3	4	5	6
н624У	437149,35	1297932,51	Метод спутниковых геодезических измерений (определений)	$M_t = \sqrt{m_0^2 + m_1^2}$	—
н621У	437152,21	1297934,01	Метод спутниковых геодезических измерений (определений)	$M_t = \sqrt{m_0^2 + m_1^2}$	—
н620У	437152,36	1297934,09	Метод спутниковых геодезических измерений (определений)	$M_t = \sqrt{m_0^2 + m_1^2}$	—
н622У	437149,33	1297939,69	Метод спутниковых геодезических измерений (определений)	$M_t = \sqrt{m_0^2 + m_1^2}$	—
н625У	437146,34	1297938,07	Метод спутниковых геодезических измерений (определений)	$M_t = \sqrt{m_0^2 + m_1^2}$	—
н626У	437149,22	1297932,74	Метод спутниковых геодезических измерений (определений)	$M_t = \sqrt{m_0^2 + m_1^2}$	—
н624У	437149,35	1297932,51	Метод спутниковых геодезических измерений (определений)	$M_t = \sqrt{m_0^2 + m_1^2}$	—

2. Сведения о частях границ образуемого земельного участка **40:26:000043:33:ЗУ303** :

обозначение земельного участка

Обозначение части границ		Горизонтальное проложение (S), м	Описание прохождения части границ	Сведения о согласовании местоположения границ (согласовано/спорное)
от т.	до т.			
1	2	3	4	5
н624У	н621У	3,23	—	—
н621У	н620У	0,17	—	—
н620У	н622У	6,37	—	—
н622У	н625У	3,40	—	—
н625У	н626У	6,06	—	—
н626У	н624У	0,26	—	—

КАРТА-ПЛАН ТЕРРИТОРИИ

Сведения об образуемых земельных участках

3. Сведения о характеристиках образуемого земельного участка **40:26:000043:33:ЗУ303** **:**

обозначение земельного участка

№ п/п	Наименование характеристик земельного участка	Значение характеристики
1	2	3
1.	Адрес земельного участка	—
1.1.	Сведения о местоположении земельного участка (при отсутствии адреса) в структурированном в соответствии с федеральной информационной адресной системой виде	Калужская обл., г. Калуга
1.2.	Дополнительные сведения о местоположении земельного участка	—
2	Категория земель	Земли населенных пунктов
3	Вид (виды) разрешенного использования	Хранение автотранспорта
3.1.	Дополнительные сведения об использовании земельного участка	—
4.	Реестровый номер границ территориальной зоны или в случае отсутствия такого реестрового номера ее индивидуальное обозначение (вид, тип, номер, индекс)	—
5.	Площадь земельного участка ± величина предельной погрешности определения (вычисления) площади (**Р ± ΔР**), **м²**	22±2
6.	Формула, примененная для вычисления предельной погрешности определения площади земельного участка, с подставленными значениями и итоговые (вычисленные) значения (**ΔР**), м2	$\Delta P = 3{,}5 \cdot M_t \cdot \sqrt{P_{док}} = 3{,}5 \cdot 0{,}10 \cdot \sqrt{22} = 2$
7.	Предельный минимальный и максимальный размеры земельного участка (**Рмин и Рмакс), м²**	—
8.	Кадастровый или иной государственный учетный номер (инвентарный) объекта недвижимости, расположенного на образуемом земельном участке	—
9.	Кадастровые номера исходных земельных участков	40:26:000043:33
9.1.	Кадастровый номер входящего в состав земельного участка, представляющего собой единое землепользование (номер контура многоконтурного земельного участка), преобразование которого осуществляется	—
9.2.	Кадастровые номера земельных участков, исключаемых из состава измененного (исходного) земельного участка, представляющего собой единое землепользование	—
9.3.	Кадастровый или иной государственный учетный номер (инвентарный) объекта недвижимости, расположенного на измененном земельном участке	—
10.	Условный номер земельного участка	—
11	Учетный номер проекта межевания территории	—
12	Дополнительные сведения об образовании земельного участка	—
13	Сведения о земельных участках (землях общего пользования, территории общего пользования), посредством которых обеспечивается доступ	40:26:000043:33
14.	Иные сведения	—

4. Пояснения к сведениям об образуемом земельном участке **40:26:000043:33:ЗУ303** **:**

обозначение земельного участка

1.	

КАРТА-ПЛАН ТЕРРИТОРИИ

Сведения об образуемых земельных участках

1. Сведения о характерных точках границ образуемого земельного участка **40:26:000043:33:ЗУ304** :

обозначение земельного участка

Система координат МСК-40

Зона № 1

Обозначение характерных точек границ	Координаты, м		Метод определения координат	Формулы, примененные для расчета средней квадратической погрешности определения координат характерных точек границ (M_t), с подставленными в такие формулы значениями и итоговые (вычисленные) значения M_t, м	Описание закрепления точки
	X	Y			
1	2	3	4	5	6
н627У	437133,40	1297916,91	Метод спутниковых геодезических измерений (определений)	$M_t = \sqrt{m_0^2 + m_1^2}$	—
н628У	437130,39	1297922,11	Метод спутниковых геодезических измерений (определений)	$M_t = \sqrt{m_0^2 + m_1^2}$	—
н629У	437127,42	1297920,40	Метод спутниковых геодезических измерений (определений)	$M_t = \sqrt{m_0^2 + m_1^2}$	—
н630У	437130,21	1297915,20	Метод спутниковых геодезических измерений (определений)	$M_t = \sqrt{m_0^2 + m_1^2}$	—
н627У	437133,40	1297916,91	Метод спутниковых геодезических измерений (определений)	$M_t = \sqrt{m_0^2 + m_1^2}$	—

2. Сведения о частях границ образуемого земельного участка **40:26:000043:33:ЗУ304** :

обозначение земельного участка

Обозначение части границ		Горизонтальное проложение (S), м	Описание прохождения части границ	Сведения о согласовании местоположения границ (согласовано/спорное)
от т.	до т.			
1	2	3	4	5
н627У	н628У	6,01	—	—
н628У	н629У	3,43	—	—
н629У	н630У	5,90	—	—
н630У	н627У	3,62	—	—

3. Сведения о характеристиках образуемого земельного участка **40:26:000043:33:ЗУ304** :

обозначение земельного участка

№ п/п	Наименование характеристик земельного участка	Значение характеристики
1	2	3
1.	Адрес земельного участка	—

КАРТА-ПЛАН ТЕРРИТОРИИ

Сведения об образуемых земельных участках

1	2	3
1.1.	Сведения о местоположении земельного участка (при отсутствии адреса) в структурированном в соответствии с федеральной информационной адресной системой виде	Калужская обл., г. Калуга
1.2.	Дополнительные сведения о местоположении земельного участка	—
2	Категория земель	Земли населенных пунктов
3	Вид (виды) разрешенного использования	Хранение автотранспорта
3.1.	Дополнительные сведения об использовании земельного участка	—
4.	Реестровый номер границ территориальной зоны или в случае отсутствия такого реестрового номера ее индивидуальное обозначение (вид, тип, номер, индекс)	—
5.	Площадь земельного участка ± величина предельной погрешности определения (вычисления) площади (**Р ± ΔР**), **м²**	21±2
6.	Формула, примененная для вычисления предельной погрешности определения площади земельного участка, с подставленными значениями и итоговые (вычисленные) значения (**ΔР**), м2	$\Delta P = 3,5 \cdot M_t \cdot \sqrt{P_{док}} = 3,5 \cdot 0,10 \cdot \sqrt{21} = 2$
7.	Предельный минимальный и максимальный размеры земельного участка (**Рмин и Рмакс), м²**	—
8.	Кадастровый или иной государственный учетный номер (инвентарный) объекта недвижимости, расположенного на образуемом земельном участке	—
9.	Кадастровые номера исходных земельных участков	40:26:000043:33
9.1.	Кадастровый номер входящего в состав земельного участка, представляющего собой единое землепользование (номер контура многоконтурного земельного участка), преобразование которого осуществляется	—
9.2.	Кадастровые номера земельных участков, исключаемых из состава измененного (исходного) земельного участка, представляющего собой единое землепользование	—
9.3.	Кадастровый или иной государственный учетный номер (инвентарный) объекта недвижимости, расположенного на измененном земельном участке	—
10.	Условный номер земельного участка	—
11	Учетный номер проекта межевания территории	—
12	Дополнительные сведения об образовании земельного участка	—
13	Сведения о земельных участках (землях общего пользования, территории общего пользования), посредством которых обеспечивается доступ	40:26:000043:33
14.	Иные сведения	—

4. Пояснения к сведениям об образуемом земельном участке **40:26:000043:33:ЗУ304** **:**

обозначение земельного участка

1.	

1. Сведения о характерных точках границ образуемого земельного участка **40:26:000043:33:ЗУ305** **:**

обозначение земельного участка

КАРТА-ПЛАН ТЕРРИТОРИИ

Сведения об образуемых земельных участках

Система координат МСК-40

Зона № 1

Обозначение характерных точек границ	Координаты, м		Метод определения координат	Формулы, примененные для расчета средней квадратической погрешности определения координат характерных точек границ (M_t), с подставленными в такие формулы значениями и итоговые (вычисленные) значения M_t, м	Описание закрепления точки
	X	Y			
1	2	3	4	5	6
н629У	437127,42	1297920,40	Метод спутниковых геодезических измерений (определений)	$M_t = \sqrt{m_0^2 + m_1^2}$	—
н628У	437130,39	1297922,11	Метод спутниковых геодезических измерений (определений)	$M_t = \sqrt{m_0^2 + m_1^2}$	—
н631У	437127,27	1297927,69	Метод спутниковых геодезических измерений (определений)	$M_t = \sqrt{m_0^2 + m_1^2}$	—
н632У	437124,28	1297926,02	Метод спутниковых геодезических измерений (определений)	$M_t = \sqrt{m_0^2 + m_1^2}$	—
н629У	437127,42	1297920,40	Метод спутниковых геодезических измерений (определений)	$M_t = \sqrt{m_0^2 + m_1^2}$	—

2. Сведения о частях границ образуемого земельного участка **40:26:000043:33:ЗУ305** :

обозначение земельного участка

Обозначение части границ		Горизонтальное проложение (S), м	Описание прохождения части границ	Сведения о согласовании местоположения границ (согласовано/спорное)
от т.	до т.			
1	2	3	4	5
н629У	н628У	3,43	—	—
н628У	н631У	6,39	—	—
н631У	н632У	3,42	—	—
н632У	н629У	6,44	—	—

3. Сведения о характеристиках образуемого земельного участка **40:26:000043:33:ЗУ305** :

обозначение земельного участка

№ п/п	Наименование характеристик земельного участка	Значение характеристики
1	2	3
1.	Адрес земельного участка	—
1.1.	Сведения о местоположении земельного участка (при отсутствии адреса) в структурированном в соответствии с федеральной информационной адресной системой виде	Калужская обл., г. Калуга

КАРТА-ПЛАН ТЕРРИТОРИИ

Сведения об образуемых земельных участках

1	2	3
1.2.	Дополнительные сведения о местоположении земельного участка	—
2	Категория земель	Земли населенных пунктов
3	Вид (виды) разрешенного использования	Хранение автотранспорта
3.1.	Дополнительные сведения об использовании земельного участка	—
4.	Реестровый номер границ территориальной зоны или в случае отсутствия такого реестрового номера ее индивидуальное обозначение (вид, тип, номер, индекс)	—
5.	Площадь земельного участка ± величина предельной погрешности определения (вычисления) площади (**Р ± ΔР**), **м²**	22±2
6.	Формула, примененная для вычисления предельной погрешности определения площади земельного участка, с подставленными значениями и итоговые (вычисленные) значения (**ΔР**), м2	$\Delta P = 3{,}5 \cdot M_t \cdot \sqrt{P_{док}} = 3{,}5 \cdot 0{,}10 \cdot \sqrt{22} = 2$
7.	Предельный минимальный и максимальный размеры земельного участка (**Рмин и Рмакс), м²**	—
8.	Кадастровый или иной государственный учетный номер (инвентарный) объекта недвижимости, расположенного на образуемом земельном участке	—
9.	Кадастровые номера исходных земельных участков	40:26:000043:33
9.1.	Кадастровый номер входящего в состав земельного участка, представляющего собой единое землепользование (номер контура многоконтурного земельного участка), преобразование которого осуществляется	—
9.2.	Кадастровые номера земельных участков, исключаемых из состава измененного (исходного) земельного участка, представляющего собой единое землепользование	—
9.3.	Кадастровый или иной государственный учетный номер (инвентарный) объекта недвижимости, расположенного на измененном земельном участке	—
10.	Условный номер земельного участка	—
11	Учетный номер проекта межевания территории	—
12	Дополнительные сведения об образовании земельного участка	—
13	Сведения о земельных участках (землях общего пользования, территории общего пользования), посредством которых обеспечивается доступ	40:26:000043:33
14.	Иные сведения	—

4. Пояснения к сведениям об образуемом земельном участке **40:26:000043:33:ЗУ305** **:**

обозначение земельного участка

1.	

1. Сведения о характерных точках границ образуемого земельного участка **40:26:000043:33:ЗУ306** **:**

обозначение земельного участка

КАРТА-ПЛАН ТЕРРИТОРИИ

Сведения об образуемых земельных участках

Зона № 1

Система координат МСК-40

Обозначение характерных точек границ	Координаты, м		Метод определения координат	Формулы, примененные для расчета средней квадратической погрешности определения координат характерных точек границ (M_t), с подставленными в такие формулы значениями и итоговые (вычисленные) значения M_t, м	Описание закрепления точки
	X	Y			
1	2	3	4	5	6
н633У	437136,47	1297918,55	Метод спутниковых геодезических измерений (определений)	$M_t = \sqrt{m_0^2 + m_1^2}$	—
н634У	437133,41	1297923,85	Метод спутниковых геодезических измерений (определений)	$M_t = \sqrt{m_0^2 + m_1^2}$	—
н628У	437130,39	1297922,11	Метод спутниковых геодезических измерений (определений)	$M_t = \sqrt{m_0^2 + m_1^2}$	—
н627У	437133,40	1297916,91	Метод спутниковых геодезических измерений (определений)	$M_t = \sqrt{m_0^2 + m_1^2}$	—
н633У	437136,47	1297918,55	Метод спутниковых геодезических измерений (определений)	$M_t = \sqrt{m_0^2 + m_1^2}$	—

2. Сведения о частях границ образуемого земельного участка **40:26:000043:33:ЗУ306** :

обозначение земельного участка

Обозначение части границ		Горизонтальное проложение (S), м	Описание прохождения части границ	Сведения о согласовании местоположения границ (согласовано/спорное)
от т.	до т.			
1	2	3	4	5
н633У	н634У	6,12	—	—
н634У	н628У	3,49	—	—
н628У	н627У	6,01	—	—
н627У	н633У	3,48	—	—

3. Сведения о характеристиках образуемого земельного участка **40:26:000043:33:ЗУ306** :

обозначение земельного участка

№ п/п	Наименование характеристик земельного участка	Значение характеристики
1	2	3
1.	Адрес земельного участка	—
1.1.	Сведения о местоположении земельного участка (при отсутствии адреса) в структурированном в соответствии с федеральной информационной адресной системой виде	Калужская обл., г. Калуга

КАРТА-ПЛАН ТЕРРИТОРИИ

Сведения об образуемых земельных участках

1	2	3
1.2.	Дополнительные сведения о местоположении земельного участка	—
2	Категория земель	Земли населенных пунктов
3	Вид (виды) разрешенного использования	Хранение автотранспорта
3.1.	Дополнительные сведения об использовании земельного участка	—
4.	Реестровый номер границ территориальной зоны или в случае отсутствия такого реестрового номера ее индивидуальное обозначение (вид, тип, номер, индекс)	—
5.	Площадь земельного участка ± величина предельной погрешности определения (вычисления) площади (**Р ± ΔР**), **м²**	21±2
6.	Формула, примененная для вычисления предельной погрешности определения площади земельного участка, с подставленными значениями и итоговые (вычисленные) значения (**ΔР**), м2	$\Delta P = 3{,}5 \cdot M_t \cdot \sqrt{P_{док}} = 3{,}5 \cdot 0{,}10 \cdot \sqrt{21} = 2$
7.	Предельный минимальный и максимальный размеры земельного участка (**Рмин и Рмакс), м²**	—
8.	Кадастровый или иной государственный учетный номер (инвентарный) объекта недвижимости, расположенного на образуемом земельном участке	—
9.	Кадастровые номера исходных земельных участков	40:26:000043:33
9.1.	Кадастровый номер входящего в состав земельного участка, представляющего собой единое землепользование (номер контура многоконтурного земельного участка), преобразование которого осуществляется	—
9.2.	Кадастровые номера земельных участков, исключаемых из состава измененного (исходного) земельного участка, представляющего собой единое землепользование	—
9.3.	Кадастровый или иной государственный учетный номер (инвентарный) объекта недвижимости, расположенного на измененном земельном участке	—
10.	Условный номер земельного участка	—
11	Учетный номер проекта межевания территории	—
12	Дополнительные сведения об образовании земельного участка	—
13	Сведения о земельных участках (землях общего пользования, территории общего пользования), посредством которых обеспечивается доступ	40:26:000043:33
14.	Иные сведения	—

4. Пояснения к сведениям об образуемом земельном участке **40:26:000043:33:ЗУ306** **:**

обозначение земельного участка

1.	

1. Сведения о характерных точках границ образуемого земельного участка **40:26:000043:33:ЗУ307** **:**

обозначение земельного участка

КАРТА-ПЛАН ТЕРРИТОРИИ

Сведения об образуемых земельных участках

Система координат МСК-40

Зона № 1

Обозначение характерных точек границ	Координаты, м		Метод определения координат	Формулы, примененные для расчета средней квадратической погрешности определения координат характерных точек границ (M_t), с подставленными в такие формулы значениями и итоговые (вычисленные) значения M_t, м	Описание закрепления точки
	X	Y			
1	2	3	4	5	6
н628У	437130,39	1297922,11	Метод спутниковых геодезических измерений (определений)	$M_t = \sqrt{m_0^2 + m_1^2}$	—
н634У	437133,41	1297923,85	Метод спутниковых геодезических измерений (определений)	$M_t = \sqrt{m_0^2 + m_1^2}$	—
н635У	437134,18	1297924,30	Метод спутниковых геодезических измерений (определений)	$M_t = \sqrt{m_0^2 + m_1^2}$	—
н636У	437131,09	1297929,82	Метод спутниковых геодезических измерений (определений)	$M_t = \sqrt{m_0^2 + m_1^2}$	—
н631У	437127,27	1297927,69	Метод спутниковых геодезических измерений (определений)	$M_t = \sqrt{m_0^2 + m_1^2}$	—
н628У	437130,39	1297922,11	Метод спутниковых геодезических измерений (определений)	$M_t = \sqrt{m_0^2 + m_1^2}$	—

2. Сведения о частях границ образуемого земельного участка **40:26:000043:33:ЗУ307** :

обозначение земельного участка

Обозначение части границ		Горизонтальное проложение (S), м	Описание прохождения части границ	Сведения о согласовании местоположения границ (согласовано/спорное)
от т.	до т.			
1	2	3	4	5
н628У	н634У	3,49	—	—
н634У	н635У	0,89	—	—
н635У	н636У	6,33	—	—
н636У	н631У	4,37	—	—
н631У	н628У	6,39	—	—

3. Сведения о характеристиках образуемого земельного участка **40:26:000043:33:ЗУ307** :

обозначение земельного участка

№ п/п	Наименование характеристик земельного участка	Значение характеристики
1	2	3

КАРТА-ПЛАН ТЕРРИТОРИИ

Сведения об образуемых земельных участках

1	2	3
1.	Адрес земельного участка	—
1.1.	Сведения о местоположении земельного участка (при отсутствии адреса) в структурированном в соответствии с федеральной информационной адресной системой виде	Калужская обл., г. Калуга
1.2.	Дополнительные сведения о местоположении земельного участка	—
2	Категория земель	Земли населенных пунктов
3	Вид (виды) разрешенного использования	Хранение автотранспорта
3.1.	Дополнительные сведения об использовании земельного участка	—
4.	Реестровый номер границ территориальной зоны или в случае отсутствия такого реестрового номера ее индивидуальное обозначение (вид, тип, номер, индекс)	—
5.	Площадь земельного участка ± величина предельной погрешности определения (вычисления) площади (**Р ± ΔР**), **м²**	28±2
6.	Формула, примененная для вычисления предельной погрешности определения площади земельного участка, с подставленными значениями и итоговые (вычисленные) значения (**ΔР**), м2	$\Delta P = 3{,}5 \cdot M_t \cdot \sqrt{P_{док}} = 3{,}5 \cdot 0{,}10 \cdot \sqrt{28} = 2$
7.	Предельный минимальный и максимальный размеры земельного участка (**Рмин и Рмакс), м²**	—
8.	Кадастровый или иной государственный учетный номер (инвентарный) объекта недвижимости, расположенного на образуемом земельном участке	—
9.	Кадастровые номера исходных земельных участков	40:26:000043:33
9.1.	Кадастровый номер входящего в состав земельного участка, представляющего собой единое землепользование (номер контура многоконтурного земельного участка), преобразование которого осуществляется	—
9.2.	Кадастровые номера земельных участков, исключаемых из состава измененного (исходного) земельного участка, представляющего собой единое землепользование	—
9.3.	Кадастровый или иной государственный учетный номер (инвентарный) объекта недвижимости, расположенного на измененном земельном участке	—
10.	Условный номер земельного участка	—
11	Учетный номер проекта межевания территории	—
12	Дополнительные сведения об образовании земельного участка	—
13	Сведения о земельных участках (землях общего пользования, территории общего пользования), посредством которых обеспечивается доступ	40:26:000043:33
14.	Иные сведения	—

4. Пояснения к сведениям об образуемом земельном участке **40:26:000043:33:ЗУ307** **:**

обозначение земельного участка

1.	

1. Сведения о характерных точках границ образуемого земельного участка **40:26:000043:33:ЗУ308** **:**

обозначение земельного участка

КАРТА-ПЛАН ТЕРРИТОРИИ

Сведения об образуемых земельных участках

Зона № 1

Система координат МСК-40

Обозначение характерных точек границ	Координаты, м		Метод определения координат	Формулы, примененные для расчета средней квадратической погрешности определения координат характерных точек границ (M_t), с подставленными в такие формулы значениями и итоговые (вычисленные) значения M_t, м	Описание закрепления точки
	X	Y			
1	2	3	4	5	6
н633У	437136,47	1297918,55	Метод спутниковых геодезических измерений (определений)	$M_t = \sqrt{m_0^2 + m_1^2}$	—
н637У	437139,59	1297920,24	Метод спутниковых геодезических измерений (определений)	$M_t = \sqrt{m_0^2 + m_1^2}$	—
н638У	437136,48	1297925,62	Метод спутниковых геодезических измерений (определений)	$M_t = \sqrt{m_0^2 + m_1^2}$	—
н635У	437134,18	1297924,30	Метод спутниковых геодезических измерений (определений)	$M_t = \sqrt{m_0^2 + m_1^2}$	—
н634У	437133,41	1297923,85	Метод спутниковых геодезических измерений (определений)	$M_t = \sqrt{m_0^2 + m_1^2}$	—
н633У	437136,47	1297918,55	Метод спутниковых геодезических измерений (определений)	$M_t = \sqrt{m_0^2 + m_1^2}$	—

2. Сведения о частях границ образуемого земельного участка **40:26:000043:33:ЗУ308** :

обозначение земельного участка

Обозначение части границ		Горизонтальное проложение (S), м	Описание прохождения части границ	Сведения о согласовании местоположения границ (согласовано/спорное)
от т.	до т.			
1	2	3	4	5
н633У	н637У	3,55	—	—
н637У	н638У	6,21	—	—
н638У	н635У	2,65	—	—
н635У	н634У	0,89	—	—
н634У	н633У	6,12	—	—

3. Сведения о характеристиках образуемого земельного участка **40:26:000043:33:ЗУ308** :

обозначение земельного участка

№ п/п	Наименование характеристик земельного участка	Значение характеристики
1	2	3

КАРТА-ПЛАН ТЕРРИТОРИИ

Сведения об образуемых земельных участках

1	2	3
1.	Адрес земельного участка	—
1.1.	Сведения о местоположении земельного участка (при отсутствии адреса) в структурированном в соответствии с федеральной информационной адресной системой виде	Калужская обл., г. Калуга
1.2.	Дополнительные сведения о местоположении земельного участка	—
2	Категория земель	Земли населенных пунктов
3	Вид (виды) разрешенного использования	Хранение автотранспорта
3.1.	Дополнительные сведения об использовании земельного участка	—
4.	Реестровый номер границ территориальной зоны или в случае отсутствия такого реестрового номера ее индивидуальное обозначение (вид, тип, номер, индекс)	—
5.	Площадь земельного участка ± величина предельной погрешности определения (вычисления) площади (**Р ± ΔР**), **м²**	22±2
6.	Формула, примененная для вычисления предельной погрешности определения площади земельного участка, с подставленными значениями и итоговые (вычисленные) значения (**ΔР**), м2	$\Delta P = 3{,}5 \cdot M_t \cdot \sqrt{P_{док}} = 3{,}5 \cdot 0{,}10 \cdot \sqrt{22} = 2$
7.	Предельный минимальный и максимальный размеры земельного участка (**Рмин и Рмакс), м²**	—
8.	Кадастровый или иной государственный учетный номер (инвентарный) объекта недвижимости, расположенного на образуемом земельном участке	—
9.	Кадастровые номера исходных земельных участков	40:26:000043:33
9.1.	Кадастровый номер входящего в состав земельного участка, представляющего собой единое землепользование (номер контура многоконтурного земельного участка), преобразование которого осуществляется	—
9.2.	Кадастровые номера земельных участков, исключаемых из состава измененного (исходного) земельного участка, представляющего собой единое землепользование	—
9.3.	Кадастровый или иной государственный учетный номер (инвентарный) объекта недвижимости, расположенного на измененном земельном участке	—
10.	Условный номер земельного участка	—
11	Учетный номер проекта межевания территории	—
12	Дополнительные сведения об образовании земельного участка	—
13	Сведения о земельных участках (землях общего пользования, территории общего пользования), посредством которых обеспечивается доступ	40:26:000043:33
14.	Иные сведения	—

4. Пояснения к сведениям об образуемом земельном участке **40:26:000043:33:ЗУ308** **:**

обозначение земельного участка

1.	

1. Сведения о характерных точках границ образуемого земельного участка **40:26:000043:33:ЗУ309** **:**

обозначение земельного участка

КАРТА-ПЛАН ТЕРРИТОРИИ

Сведения об образуемых земельных участках

Зона № 1

Система координат МСК-40

Обозначение характерных точек границ	Координаты, м		Метод определения координат	Формулы, примененные для расчета средней квадратической погрешности определения координат характерных точек границ (M_t), с подставленными в такие формулы значениями и итоговые (вычисленные) значения M_t, м	Описание закрепления точки
	X	Y			
1	2	3	4	5	6
н635У	437134,18	1297924,30	Метод спутниковых геодезических измерений (определений)	$M_t = \sqrt{m_0^2 + m_1^2}$	—
н638У	437136,48	1297925,62	Метод спутниковых геодезических измерений (определений)	$M_t = \sqrt{m_0^2 + m_1^2}$	—
н639У	437137,09	1297925,97	Метод спутниковых геодезических измерений (определений)	$M_t = \sqrt{m_0^2 + m_1^2}$	—
н640У	437133,97	1297931,37	Метод спутниковых геодезических измерений (определений)	$M_t = \sqrt{m_0^2 + m_1^2}$	—
н636У	437131,09	1297929,82	Метод спутниковых геодезических измерений (определений)	$M_t = \sqrt{m_0^2 + m_1^2}$	—
н635У	437134,18	1297924,30	Метод спутниковых геодезических измерений (определений)	$M_t = \sqrt{m_0^2 + m_1^2}$	—

2. Сведения о частях границ образуемого земельного участка **40:26:000043:33:ЗУ309** :

обозначение земельного участка

Обозначение части границ		Горизонтальное проложение (S), м	Описание прохождения части границ	Сведения о согласовании местоположения границ (согласовано/спорное)
от т.	до т.			
1	2	3	4	5
н635У	н638У	2,65	—	—
н638У	н639У	0,70	—	—
н639У	н640У	6,24	—	—
н640У	н636У	3,27	—	—
н636У	н635У	6,33	—	—

3. Сведения о характеристиках образуемого земельного участка **40:26:000043:33:ЗУ309** :

обозначение земельного участка

№ п/п	Наименование характеристик земельного участка	Значение характеристики
1	2	3

КАРТА-ПЛАН ТЕРРИТОРИИ

Сведения об образуемых земельных участках

1	2	3
1.	Адрес земельного участка	—
1.1.	Сведения о местоположении земельного участка (при отсутствии адреса) в структурированном в соответствии с федеральной информационной адресной системой виде	Калужская обл., г. Калуга
1.2.	Дополнительные сведения о местоположении земельного участка	—
2	Категория земель	Земли населенных пунктов
3	Вид (виды) разрешенного использования	Хранение автотранспорта
3.1.	Дополнительные сведения об использовании земельного участка	—
4.	Реестровый номер границ территориальной зоны или в случае отсутствия такого реестрового номера ее индивидуальное обозначение (вид, тип, номер, индекс)	—
5.	Площадь земельного участка ± величина предельной погрешности определения (вычисления) площади (**Р ± ΔР**), **м²**	21±2
6.	Формула, примененная для вычисления предельной погрешности определения площади земельного участка, с подставленными значениями и итоговые (вычисленные) значения (**ΔР**), м2	$\Delta P = 3{,}5 \cdot M_t \cdot \sqrt{P_{док}} = 3{,}5 \cdot 0{,}10 \cdot \sqrt{21} = 2$
7.	Предельный минимальный и максимальный размеры земельного участка (**Рмин и Рмакс), м²**	—
8.	Кадастровый или иной государственный учетный номер (инвентарный) объекта недвижимости, расположенного на образуемом земельном участке	—
9.	Кадастровые номера исходных земельных участков	40:26:000043:33
9.1.	Кадастровый номер входящего в состав земельного участка, представляющего собой единое землепользование (номер контура многоконтурного земельного участка), преобразование которого осуществляется	—
9.2.	Кадастровые номера земельных участков, исключаемых из состава измененного (исходного) земельного участка, представляющего собой единое землепользование	—
9.3.	Кадастровый или иной государственный учетный номер (инвентарный) объекта недвижимости, расположенного на измененном земельном участке	—
10.	Условный номер земельного участка	—
11	Учетный номер проекта межевания территории	—
12	Дополнительные сведения об образовании земельного участка	—
13	Сведения о земельных участках (землях общего пользования, территории общего пользования), посредством которых обеспечивается доступ	40:26:000043:33
14.	Иные сведения	—

4. Пояснения к сведениям об образуемом земельном участке **40:26:000043:33:ЗУ309** **:**

обозначение земельного участка

1.	

1. Сведения о характерных точках границ образуемого земельного участка **40:26:000043:33:ЗУ310** **:**

обозначение земельного участка

КАРТА-ПЛАН ТЕРРИТОРИИ

Сведения об образуемых земельных участках

Система координат МСК-40

Зона № 1

Обозначение характерных точек границ	Координаты, м		Метод определения координат	Формулы, примененные для расчета средней квадратической погрешности определения координат характерных точек границ (M_t), с подставленными в такие формулы значениями и итоговые (вычисленные) значения M_t, м	Описание закрепления точки
	X	Y			
1	2	3	4	5	6
н641У	437142,77	1297921,97	Метод спутниковых геодезических измерений (определений)	$M_t = \sqrt{m_0^2 + m_1^2}$	—
н642У	437139,61	1297927,43	Метод спутниковых геодезических измерений (определений)	$M_t = \sqrt{m_0^2 + m_1^2}$	—
н639У	437137,09	1297925,97	Метод спутниковых геодезических измерений (определений)	$M_t = \sqrt{m_0^2 + m_1^2}$	—
н638У	437136,48	1297925,62	Метод спутниковых геодезических измерений (определений)	$M_t = \sqrt{m_0^2 + m_1^2}$	—
н637У	437139,59	1297920,24	Метод спутниковых геодезических измерений (определений)	$M_t = \sqrt{m_0^2 + m_1^2}$	—
н641У	437142,77	1297921,97	Метод спутниковых геодезических измерений (определений)	$M_t = \sqrt{m_0^2 + m_1^2}$	—

2. Сведения о частях границ образуемого земельного участка **40:26:000043:33:ЗУ310** :

обозначение земельного участка

Обозначение части границ		Горизонтальное проложение (S), м	Описание прохождения части границ	Сведения о согласовании местоположения границ (согласовано/спорное)
от т.	до т.			
1	2	3	4	5
н641У	н642У	6,31	—	—
н642У	н639У	2,91	—	—
н639У	н638У	0,70	—	—
н638У	н637У	6,21	—	—
н637У	н641У	3,62	—	—

3. Сведения о характеристиках образуемого земельного участка **40:26:000043:33:ЗУ310** :

обозначение земельного участка

№ п/п	Наименование характеристик земельного участка	Значение характеристики
1	2	3

КАРТА-ПЛАН ТЕРРИТОРИИ

Сведения об образуемых земельных участках

1	2	3
1.	Адрес земельного участка	—
1.1.	Сведения о местоположении земельного участка (при отсутствии адреса) в структурированном в соответствии с федеральной информационной адресной системой виде	Калужская обл., г. Калуга
1.2.	Дополнительные сведения о местоположении земельного участка	—
2	Категория земель	Земли населенных пунктов
3	Вид (виды) разрешенного использования	Хранение автотранспорта
3.1.	Дополнительные сведения об использовании земельного участка	—
4.	Реестровый номер границ территориальной зоны или в случае отсутствия такого реестрового номера ее индивидуальное обозначение (вид, тип, номер, индекс)	—
5.	Площадь земельного участка ± величина предельной погрешности определения (вычисления) площади (**Р ± ΔР**), **м²**	23±2
6.	Формула, примененная для вычисления предельной погрешности определения площади земельного участка, с подставленными значениями и итоговые (вычисленные) значения (**ΔР**), м2	$\Delta P = 3{,}5 \cdot M_t \cdot \sqrt{P_{док}} = 3{,}5 \cdot 0{,}10 \cdot \sqrt{23} = 2$
7.	Предельный минимальный и максимальный размеры земельного участка (**Рмин и Рмакс), м²**	—
8.	Кадастровый или иной государственный учетный номер (инвентарный) объекта недвижимости, расположенного на образуемом земельном участке	—
9.	Кадастровые номера исходных земельных участков	40:26:000043:33
9.1.	Кадастровый номер входящего в состав земельного участка, представляющего собой единое землепользование (номер контура многоконтурного земельного участка), преобразование которого осуществляется	—
9.2.	Кадастровые номера земельных участков, исключаемых из состава измененного (исходного) земельного участка, представляющего собой единое землепользование	—
9.3.	Кадастровый или иной государственный учетный номер (инвентарный) объекта недвижимости, расположенного на измененном земельном участке	—
10.	Условный номер земельного участка	—
11	Учетный номер проекта межевания территории	—
12	Дополнительные сведения об образовании земельного участка	—
13	Сведения о земельных участках (землях общего пользования, территории общего пользования), посредством которых обеспечивается доступ	40:26:000043:33
14.	Иные сведения	—

4. Пояснения к сведениям об образуемом земельном участке **40:26:000043:33:ЗУ310** **:**

обозначение земельного участка

1.	

1. Сведения о характерных точках границ образуемого земельного участка **40:26:000043:33:ЗУ311** **:**

обозначение земельного участка

КАРТА-ПЛАН ТЕРРИТОРИИ

Сведения об образуемых земельных участках

Система координат МСК-40

Зона № 1

Обозначение характерных точек границ	Координаты, м		Метод определения координат	Формулы, примененные для расчета средней квадратической погрешности определения координат характерных точек границ (M_t), с подставленными в такие формулы значениями и итоговые (вычисленные) значения M_t, м	Описание закрепления точки
	X	Y			
1	2	3	4	5	6
н639У	437137,09	1297925,97	Метод спутниковых геодезических измерений (определений)	$M_t = \sqrt{m_0^2 + m_1^2}$	—
н642У	437139,61	1297927,43	Метод спутниковых геодезических измерений (определений)	$M_t = \sqrt{m_0^2 + m_1^2}$	—
н643У	437139,98	1297927,64	Метод спутниковых геодезических измерений (определений)	$M_t = \sqrt{m_0^2 + m_1^2}$	—
н644У	437136,90	1297932,94	Метод спутниковых геодезических измерений (определений)	$M_t = \sqrt{m_0^2 + m_1^2}$	—
н640У	437133,97	1297931,37	Метод спутниковых геодезических измерений (определений)	$M_t = \sqrt{m_0^2 + m_1^2}$	—
н639У	437137,09	1297925,97	Метод спутниковых геодезических измерений (определений)	$M_t = \sqrt{m_0^2 + m_1^2}$	—

2. Сведения о частях границ образуемого земельного участка **40:26:000043:33:ЗУ311** :

обозначение земельного участка

Обозначение части границ		Горизонтальное проложение (S), м	Описание прохождения части границ	Сведения о согласовании местоположения границ (согласовано/спорное)
от т.	до т.			
1	2	3	4	5
н639У	н642У	2,91	—	—
н642У	н643У	0,43	—	—
н643У	н644У	6,13	—	—
н644У	н640У	3,32	—	—
н640У	н639У	6,24	—	—

3. Сведения о характеристиках образуемого земельного участка **40:26:000043:33:ЗУ311** :

обозначение земельного участка

№ п/п	Наименование характеристик земельного участка	Значение характеристики
1	2	3

КАРТА-ПЛАН ТЕРРИТОРИИ

Сведения об образуемых земельных участках

1	2	3
1.	Адрес земельного участка	—
1.1.	Сведения о местоположении земельного участка (при отсутствии адреса) в структурированном в соответствии с федеральной информационной адресной системой виде	Калужская обл., г. Калуга
1.2.	Дополнительные сведения о местоположении земельного участка	—
2	Категория земель	Земли населенных пунктов
3	Вид (виды) разрешенного использования	Хранение автотранспорта
3.1.	Дополнительные сведения об использовании земельного участка	—
4.	Реестровый номер границ территориальной зоны или в случае отсутствия такого реестрового номера ее индивидуальное обозначение (вид, тип, номер, индекс)	—
5.	Площадь земельного участка ± величина предельной погрешности определения (вычисления) площади (**Р ± ΔР**), **м²**	21±2
6.	Формула, примененная для вычисления предельной погрешности определения площади земельного участка, с подставленными значениями и итоговые (вычисленные) значения (**ΔР**), м2	$\Delta P = 3{,}5 \cdot M_t \cdot \sqrt{P_{док}} = 3{,}5 \cdot 0{,}10 \cdot \sqrt{21} = 2$
7.	Предельный минимальный и максимальный размеры земельного участка (**Рмин и Рмакс), м²**	—
8.	Кадастровый или иной государственный учетный номер (инвентарный) объекта недвижимости, расположенного на образуемом земельном участке	—
9.	Кадастровые номера исходных земельных участков	40:26:000043:33
9.1.	Кадастровый номер входящего в состав земельного участка, представляющего собой единое землепользование (номер контура многоконтурного земельного участка), преобразование которого осуществляется	—
9.2.	Кадастровые номера земельных участков, исключаемых из состава измененного (исходного) земельного участка, представляющего собой единое землепользование	—
9.3.	Кадастровый или иной государственный учетный номер (инвентарный) объекта недвижимости, расположенного на измененном земельном участке	—
10.	Условный номер земельного участка	—
11	Учетный номер проекта межевания территории	—
12	Дополнительные сведения об образовании земельного участка	—
13	Сведения о земельных участках (землях общего пользования, территории общего пользования), посредством которых обеспечивается доступ	40:26:000043:33
14.	Иные сведения	—

4. Пояснения к сведениям об образуемом земельном участке **40:26:000043:33:ЗУ311** **:**

обозначение земельного участка

1.	

1. Сведения о характерных точках границ образуемого земельного участка **40:26:000043:33:ЗУ312** **:**

обозначение земельного участка

КАРТА-ПЛАН ТЕРРИТОРИИ

Сведения об образуемых земельных участках

Зона № 1

Система координат МСК-40

Обозначение характерных точек границ	Координаты, м		Метод определения координат	Формулы, примененные для расчета средней квадратической погрешности определения координат характерных точек границ (M_t), с подставленными в такие формулы значениями и итоговые (вычисленные) значения M_t, м	Описание закрепления точки
	X	Y			
1	2	3	4	5	6
н641У	437142,77	1297921,97	Метод спутниковых геодезических измерений (определений)	$M_t = \sqrt{m_0^2 + m_1^2}$	—
н645У	437145,70	1297923,55	Метод спутниковых геодезических измерений (определений)	$M_t = \sqrt{m_0^2 + m_1^2}$	—
н646У	437142,65	1297929,17	Метод спутниковых геодезических измерений (определений)	$M_t = \sqrt{m_0^2 + m_1^2}$	—
н643У	437139,98	1297927,64	Метод спутниковых геодезических измерений (определений)	$M_t = \sqrt{m_0^2 + m_1^2}$	—
н642У	437139,61	1297927,43	Метод спутниковых геодезических измерений (определений)	$M_t = \sqrt{m_0^2 + m_1^2}$	—
н641У	437142,77	1297921,97	Метод спутниковых геодезических измерений (определений)	$M_t = \sqrt{m_0^2 + m_1^2}$	—

2. Сведения о частях границ образуемого земельного участка **40:26:000043:33:ЗУ312** :

обозначение земельного участка

Обозначение части границ		Горизонтальное проложение (S), м	Описание прохождения части границ	Сведения о согласовании местоположения границ (согласовано/спорное)
от т.	до т.			
1	2	3	4	5
н641У	н645У	3,33	—	—
н645У	н646У	6,39	—	—
н646У	н643У	3,08	—	—
н643У	н642У	0,43	—	—
н642У	н641У	6,31	—	—

3. Сведения о характеристиках образуемого земельного участка **40:26:000043:33:ЗУ312** :

обозначение земельного участка

№ п/п	Наименование характеристик земельного участка	Значение характеристики
1	2	3

КАРТА-ПЛАН ТЕРРИТОРИИ

Сведения об образуемых земельных участках

1	2	3
1.	Адрес земельного участка	—
1.1.	Сведения о местоположении земельного участка (при отсутствии адреса) в структурированном в соответствии с федеральной информационной адресной системой виде	Калужская обл., г. Калуга
1.2.	Дополнительные сведения о местоположении земельного участка	—
2	Категория земель	Земли населенных пунктов
3	Вид (виды) разрешенного использования	Хранение автотранспорта
3.1.	Дополнительные сведения об использовании земельного участка	—
4.	Реестровый номер границ территориальной зоны или в случае отсутствия такого реестрового номера ее индивидуальное обозначение (вид, тип, номер, индекс)	—
5.	Площадь земельного участка ± величина предельной погрешности определения (вычисления) площади (**Р ± ΔР**), **м²**	22±2
6.	Формула, примененная для вычисления предельной погрешности определения площади земельного участка, с подставленными значениями и итоговые (вычисленные) значения (**ΔР**), м2	$\Delta P = 3{,}5 \cdot M_t \cdot \sqrt{P_{док}} = 3{,}5 \cdot 0{,}10 \cdot \sqrt{22} = 2$
7.	Предельный минимальный и максимальный размеры земельного участка (**Рмин и Рмакс), м²**	—
8.	Кадастровый или иной государственный учетный номер (инвентарный) объекта недвижимости, расположенного на образуемом земельном участке	—
9.	Кадастровые номера исходных земельных участков	40:26:000043:33
9.1.	Кадастровый номер входящего в состав земельного участка, представляющего собой единое землепользование (номер контура многоконтурного земельного участка), преобразование которого осуществляется	—
9.2.	Кадастровые номера земельных участков, исключаемых из состава измененного (исходного) земельного участка, представляющего собой единое землепользование	—
9.3.	Кадастровый или иной государственный учетный номер (инвентарный) объекта недвижимости, расположенного на измененном земельном участке	—
10.	Условный номер земельного участка	—
11	Учетный номер проекта межевания территории	—
12	Дополнительные сведения об образовании земельного участка	—
13	Сведения о земельных участках (землях общего пользования, территории общего пользования), посредством которых обеспечивается доступ	40:26:000043:33
14.	Иные сведения	—

4. Пояснения к сведениям об образуемом земельном участке **40:26:000043:33:ЗУ312** **:**

обозначение земельного участка

1.	

1. Сведения о характерных точках границ образуемого земельного участка **40:26:000043:33:ЗУ313** **:**

обозначение земельного участка

КАРТА-ПЛАН ТЕРРИТОРИИ

Сведения об образуемых земельных участках

Система координат МСК-40

Зона № 1

Обозначение характерных точек границ	Координаты, м		Метод определения координат	Формулы, примененные для расчета средней квадратической погрешности определения координат характерных точек границ (M_t), с подставленными в такие формулы значениями и итоговые (вычисленные) значения M_t, м	Описание закрепления точки
	X	Y			
1	2	3	4	5	6
н643У	437139,98	1297927,64	Метод спутниковых геодезических измерений (определений)	$M_t = \sqrt{m_0^2 + m_1^2}$	—
н646У	437142,65	1297929,17	Метод спутниковых геодезических измерений (определений)	$M_t = \sqrt{m_0^2 + m_1^2}$	—
н647У	437142,81	1297929,26	Метод спутниковых геодезических измерений (определений)	$M_t = \sqrt{m_0^2 + m_1^2}$	—
н648У	437139,92	1297934,59	Метод спутниковых геодезических измерений (определений)	$M_t = \sqrt{m_0^2 + m_1^2}$	—
н644У	437136,90	1297932,94	Метод спутниковых геодезических измерений (определений)	$M_t = \sqrt{m_0^2 + m_1^2}$	—
н643У	437139,98	1297927,64	Метод спутниковых геодезических измерений (определений)	$M_t = \sqrt{m_0^2 + m_1^2}$	—

2. Сведения о частях границ образуемого земельного участка **40:26:000043:33:ЗУ313** :

обозначение земельного участка

Обозначение части границ		Горизонтальное проложение (S), м	Описание прохождения части границ	Сведения о согласовании местоположения границ (согласовано/спорное)
от т.	до т.			
1	2	3	4	5
н643У	н646У	3,08	—	—
н646У	н647У	0,18	—	—
н647У	н648У	6,06	—	—
н648У	н644У	3,44	—	—
н644У	н643У	6,13	—	—

3. Сведения о характеристиках образуемого земельного участка **40:26:000043:33:ЗУ313** :

обозначение земельного участка

№ п/п	Наименование характеристик земельного участка	Значение характеристики
1	2	3

КАРТА-ПЛАН ТЕРРИТОРИИ

Сведения об образуемых земельных участках

1	2	3
1.	Адрес земельного участка	—
1.1.	Сведения о местоположении земельного участка (при отсутствии адреса) в структурированном в соответствии с федеральной информационной адресной системой виде	Калужская обл., г. Калуга
1.2.	Дополнительные сведения о местоположении земельного участка	—
2	Категория земель	Земли населенных пунктов
3	Вид (виды) разрешенного использования	Хранение автотранспорта
3.1.	Дополнительные сведения об использовании земельного участка	—
4.	Реестровый номер границ территориальной зоны или в случае отсутствия такого реестрового номера ее индивидуальное обозначение (вид, тип, номер, индекс)	—
5.	Площадь земельного участка ± величина предельной погрешности определения (вычисления) площади (**Р ± ΔР**), **м²**	20±2
6.	Формула, примененная для вычисления предельной погрешности определения площади земельного участка, с подставленными значениями и итоговые (вычисленные) значения (**ΔР**), м2	$\Delta P = 3{,}5 \cdot M_t \cdot \sqrt{P_{док}} = 3{,}5 \cdot 0{,}10 \cdot \sqrt{20} = 2$
7.	Предельный минимальный и максимальный размеры земельного участка (**Рмин и Рмакс), м²**	—
8.	Кадастровый или иной государственный учетный номер (инвентарный) объекта недвижимости, расположенного на образуемом земельном участке	—
9.	Кадастровые номера исходных земельных участков	40:26:000043:33
9.1.	Кадастровый номер входящего в состав земельного участка, представляющего собой единое землепользование (номер контура многоконтурного земельного участка), преобразование которого осуществляется	—
9.2.	Кадастровые номера земельных участков, исключаемых из состава измененного (исходного) земельного участка, представляющего собой единое землепользование	—
9.3.	Кадастровый или иной государственный учетный номер (инвентарный) объекта недвижимости, расположенного на измененном земельном участке	—
10.	Условный номер земельного участка	—
11	Учетный номер проекта межевания территории	—
12	Дополнительные сведения об образовании земельного участка	—
13	Сведения о земельных участках (землях общего пользования, территории общего пользования), посредством которых обеспечивается доступ	40:26:000043:33
14.	Иные сведения	—

4. Пояснения к сведениям об образуемом земельном участке **40:26:000043:33:ЗУ313** **:**

обозначение земельного участка

1.	

1. Сведения о характерных точках границ образуемого земельного участка **40:26:000043:33:ЗУ314** **:**

обозначение земельного участка

КАРТА-ПЛАН ТЕРРИТОРИИ

Сведения об образуемых земельных участках

Зона № 1

Система координат МСК-40

Обозначение характерных точек границ	Координаты, м		Метод определения координат	Формулы, примененные для расчета средней квадратической погрешности определения координат характерных точек границ (M_t), с подставленными в такие формулы значениями и итоговые (вычисленные) значения M_t, м	Описание закрепления точки
	X	Y			
1	2	3	4	5	6
н649У	437148,96	1297925,33	Метод спутниковых геодезических измерений (определений)	$M_t = \sqrt{m_0^2 + m_1^2}$	—
н650У	437145,91	1297930,95	Метод спутниковых геодезических измерений (определений)	$M_t = \sqrt{m_0^2 + m_1^2}$	—
н647У	437142,81	1297929,26	Метод спутниковых геодезических измерений (определений)	$M_t = \sqrt{m_0^2 + m_1^2}$	—
н646У	437142,65	1297929,17	Метод спутниковых геодезических измерений (определений)	$M_t = \sqrt{m_0^2 + m_1^2}$	—
н645У	437145,70	1297923,55	Метод спутниковых геодезических измерений (определений)	$M_t = \sqrt{m_0^2 + m_1^2}$	—
н649У	437148,96	1297925,33	Метод спутниковых геодезических измерений (определений)	$M_t = \sqrt{m_0^2 + m_1^2}$	—

2. Сведения о частях границ образуемого земельного участка **40:26:000043:33:ЗУ314** :

обозначение земельного участка

Обозначение части границ		Горизонтальное проложение (S), м	Описание прохождения части границ	Сведения о согласовании местоположения границ (согласовано/спорное)
от т.	до т.			
1	2	3	4	5
н649У	н650У	6,39	—	—
н650У	н647У	3,53	—	—
н647У	н646У	0,18	—	—
н646У	н645У	6,39	—	—
н645У	н649У	3,71	—	—

3. Сведения о характеристиках образуемого земельного участка **40:26:000043:33:ЗУ314** :

обозначение земельного участка

№ п/п	Наименование характеристик земельного участка	Значение характеристики
1	2	3

КАРТА-ПЛАН ТЕРРИТОРИИ

Сведения об образуемых земельных участках

1	2	3
1.	Адрес земельного участка	—
1.1.	Сведения о местоположении земельного участка (при отсутствии адреса) в структурированном в соответствии с федеральной информационной адресной системой виде	Калужская обл., г. Калуга
1.2.	Дополнительные сведения о местоположении земельного участка	—
2	Категория земель	Земли населенных пунктов
3	Вид (виды) разрешенного использования	Хранение автотранспорта
3.1.	Дополнительные сведения об использовании земельного участка	—
4.	Реестровый номер границ территориальной зоны или в случае отсутствия такого реестрового номера ее индивидуальное обозначение (вид, тип, номер, индекс)	—
5.	Площадь земельного участка ± величина предельной погрешности определения (вычисления) площади (**Р ± ΔР**), **м²**	24±2
6.	Формула, примененная для вычисления предельной погрешности определения площади земельного участка, с подставленными значениями и итоговые (вычисленные) значения (**ΔР**), м2	$\Delta P = 3{,}5 \cdot M_t \cdot \sqrt{P_{док}} = 3{,}5 \cdot 0{,}10 \cdot \sqrt{24} = 2$
7.	Предельный минимальный и максимальный размеры земельного участка (**Рмин и Рмакс), м²**	—
8.	Кадастровый или иной государственный учетный номер (инвентарный) объекта недвижимости, расположенного на образуемом земельном участке	—
9.	Кадастровые номера исходных земельных участков	40:26:000043:33
9.1.	Кадастровый номер входящего в состав земельного участка, представляющего собой единое землепользование (номер контура многоконтурного земельного участка), преобразование которого осуществляется	—
9.2.	Кадастровые номера земельных участков, исключаемых из состава измененного (исходного) земельного участка, представляющего собой единое землепользование	—
9.3.	Кадастровый или иной государственный учетный номер (инвентарный) объекта недвижимости, расположенного на измененном земельном участке	—
10.	Условный номер земельного участка	—
11	Учетный номер проекта межевания территории	—
12	Дополнительные сведения об образовании земельного участка	—
13	Сведения о земельных участках (землях общего пользования, территории общего пользования), посредством которых обеспечивается доступ	40:26:000043:33
14.	Иные сведения	—

4. Пояснения к сведениям об образуемом земельном участке **40:26:000043:33:ЗУ314** **:**

обозначение земельного участка

1.	

1. Сведения о характерных точках границ образуемого земельного участка **40:26:000043:33:ЗУ315** **:**

обозначение земельного участка

КАРТА-ПЛАН ТЕРРИТОРИИ

Сведения об образуемых земельных участках

Зона № 1

Система координат МСК-40

Обозначение характерных точек границ	Координаты, м		Метод определения координат	Формулы, примененные для расчета средней квадратической погрешности определения координат характерных точек границ (M_t), с подставленными в такие формулы значениями и итоговые (вычисленные) значения M_t, м	Описание закрепления точки
	X	Y			
1	2	3	4	5	6
н647У	437142,81	1297929,26	Метод спутниковых геодезических измерений (определений)	$M_t = \sqrt{m_0^2 + m_1^2}$	—
н650У	437145,91	1297930,95	Метод спутниковых геодезических измерений (определений)	$M_t = \sqrt{m_0^2 + m_1^2}$	—
н651У	437142,89	1297936,20	Метод спутниковых геодезических измерений (определений)	$M_t = \sqrt{m_0^2 + m_1^2}$	—
н648У	437139,92	1297934,59	Метод спутниковых геодезических измерений (определений)	$M_t = \sqrt{m_0^2 + m_1^2}$	—
н647У	437142,81	1297929,26	Метод спутниковых геодезических измерений (определений)	$M_t = \sqrt{m_0^2 + m_1^2}$	—

2. Сведения о частях границ образуемого земельного участка **40:26:000043:33:ЗУ315** :

обозначение земельного участка

Обозначение части границ		Горизонтальное проложение (S), м	Описание прохождения части границ	Сведения о согласовании местоположения границ (согласовано/спорное)
от т.	до т.			
1	2	3	4	5
н647У	н650У	3,53	—	—
н650У	н651У	6,06	—	—
н651У	н648У	3,38	—	—
н648У	н647У	6,06	—	—

3. Сведения о характеристиках образуемого земельного участка **40:26:000043:33:ЗУ315** :

обозначение земельного участка

№ п/п	Наименование характеристик земельного участка	Значение характеристики
1	2	3
1.	Адрес земельного участка	—
1.1.	Сведения о местоположении земельного участка (при отсутствии адреса) в структурированном в соответствии с федеральной информационной адресной системой виде	Калужская обл., г. Калуга

КАРТА-ПЛАН ТЕРРИТОРИИ

Сведения об образуемых земельных участках

1	2	3
1.2.	Дополнительные сведения о местоположении земельного участка	—
2	Категория земель	Земли населенных пунктов
3	Вид (виды) разрешенного использования	Хранение автотранспорта
3.1.	Дополнительные сведения об использовании земельного участка	—
4.	Реестровый номер границ территориальной зоны или в случае отсутствия такого реестрового номера ее индивидуальное обозначение (вид, тип, номер, индекс)	—
5.	Площадь земельного участка ± величина предельной погрешности определения (вычисления) площади (**Р ± ΔР**), **м²**	21±2
6.	Формула, примененная для вычисления предельной погрешности определения площади земельного участка, с подставленными значениями и итоговые (вычисленные) значения (**ΔР**), м2	$\Delta P = 3{,}5 \cdot M_t \cdot \sqrt{P_{док}} = 3{,}5 \cdot 0{,}10 \cdot \sqrt{21} = 2$
7.	Предельный минимальный и максимальный размеры земельного участка (**Рмин и Рмакс), м²**	—
8.	Кадастровый или иной государственный учетный номер (инвентарный) объекта недвижимости, расположенного на образуемом земельном участке	—
9.	Кадастровые номера исходных земельных участков	40:26:000043:33
9.1.	Кадастровый номер входящего в состав земельного участка, представляющего собой единое землепользование (номер контура многоконтурного земельного участка), преобразование которого осуществляется	—
9.2.	Кадастровые номера земельных участков, исключаемых из состава измененного (исходного) земельного участка, представляющего собой единое землепользование	—
9.3.	Кадастровый или иной государственный учетный номер (инвентарный) объекта недвижимости, расположенного на измененном земельном участке	—
10.	Условный номер земельного участка	—
11	Учетный номер проекта межевания территории	—
12	Дополнительные сведения об образовании земельного участка	—
13	Сведения о земельных участках (землях общего пользования, территории общего пользования), посредством которых обеспечивается доступ	40:26:000043:33
14.	Иные сведения	—

4. Пояснения к сведениям об образуемом земельном участке **40:26:000043:33:ЗУ315** **:**

обозначение земельного участка

1.	

1. Сведения о характерных точках границ образуемого земельного участка **40:26:000043:33:ЗУ316** **:**

обозначение земельного участка

КАРТА-ПЛАН ТЕРРИТОРИИ

Сведения об образуемых земельных участках

Система координат МСК-40

Зона № 1

Обозначение характерных точек границ	Координаты, м		Метод определения координат	Формулы, примененные для расчета средней квадратической погрешности определения координат характерных точек границ (M_t), с подставленными в такие формулы значениями и итоговые (вычисленные) значения M_t, м	Описание закрепления точки
	X	Y			
1	2	3	4	5	6
н649У	437148,96	1297925,33	Метод спутниковых геодезических измерений (определений)	$M_t = \sqrt{m_0^2 + m_1^2}$	—
н623У	437152,09	1297927,02	Метод спутниковых геодезических измерений (определений)	$M_t = \sqrt{m_0^2 + m_1^2}$	—
н624У	437149,35	1297932,51	Метод спутниковых геодезических измерений (определений)	$M_t = \sqrt{m_0^2 + m_1^2}$	—
н626У	437149,22	1297932,74	Метод спутниковых геодезических измерений (определений)	$M_t = \sqrt{m_0^2 + m_1^2}$	—
н650У	437145,91	1297930,95	Метод спутниковых геодезических измерений (определений)	$M_t = \sqrt{m_0^2 + m_1^2}$	—
н649У	437148,96	1297925,33	Метод спутниковых геодезических измерений (определений)	$M_t = \sqrt{m_0^2 + m_1^2}$	—

2. Сведения о частях границ образуемого земельного участка **40:26:000043:33:ЗУ316** :

обозначение земельного участка

Обозначение части границ		Горизонтальное проложение (S), м	Описание прохождения части границ	Сведения о согласовании местоположения границ (согласовано/спорное)
от т.	до т.			
1	2	3	4	5
н649У	н623У	3,56	—	—
н623У	н624У	6,14	—	—
н624У	н626У	0,26	—	—
н626У	н650У	3,76	—	—
н650У	н649У	6,39	—	—

3. Сведения о характеристиках образуемого земельного участка **40:26:000043:33:ЗУ316** :

обозначение земельного участка

№ п/п	Наименование характеристик земельного участка	Значение характеристики
1	2	3

КАРТА-ПЛАН ТЕРРИТОРИИ

Сведения об образуемых земельных участках

1	2	3
1.	Адрес земельного участка	—
1.1.	Сведения о местоположении земельного участка (при отсутствии адреса) в структурированном в соответствии с федеральной информационной адресной системой виде	Калужская обл., г. Калуга
1.2.	Дополнительные сведения о местоположении земельного участка	—
2	Категория земель	Земли населенных пунктов
3	Вид (виды) разрешенного использования	Хранение автотранспорта
3.1.	Дополнительные сведения об использовании земельного участка	—
4.	Реестровый номер границ территориальной зоны или в случае отсутствия такого реестрового номера ее индивидуальное обозначение (вид, тип, номер, индекс)	—
5.	Площадь земельного участка ± величина предельной погрешности определения (вычисления) площади (**Р ± ΔР**), **м²**	23±2
6.	Формула, примененная для вычисления предельной погрешности определения площади земельного участка, с подставленными значениями и итоговые (вычисленные) значения (**ΔР**), м2	$\Delta P = 3{,}5 \cdot M_t \cdot \sqrt{P_{док}} = 3{,}5 \cdot 0{,}10 \cdot \sqrt{23} = 2$
7.	Предельный минимальный и максимальный размеры земельного участка (**Рмин и Рмакс), м²**	—
8.	Кадастровый или иной государственный учетный номер (инвентарный) объекта недвижимости, расположенного на образуемом земельном участке	—
9.	Кадастровые номера исходных земельных участков	40:26:000043:33
9.1.	Кадастровый номер входящего в состав земельного участка, представляющего собой единое землепользование (номер контура многоконтурного земельного участка), преобразование которого осуществляется	—
9.2.	Кадастровые номера земельных участков, исключаемых из состава измененного (исходного) земельного участка, представляющего собой единое землепользование	—
9.3.	Кадастровый или иной государственный учетный номер (инвентарный) объекта недвижимости, расположенного на измененном земельном участке	—
10.	Условный номер земельного участка	—
11	Учетный номер проекта межевания территории	—
12	Дополнительные сведения об образовании земельного участка	—
13	Сведения о земельных участках (землях общего пользования, территории общего пользования), посредством которых обеспечивается доступ	40:26:000043:33
14.	Иные сведения	—

4. Пояснения к сведениям об образуемом земельном участке **40:26:000043:33:ЗУ316** **:**

обозначение земельного участка

1.	

1. Сведения о характерных точках границ образуемого земельного участка **40:26:000043:33:ЗУ317** **:**

обозначение земельного участка

КАРТА-ПЛАН ТЕРРИТОРИИ

Сведения об образуемых земельных участках

Зона № 1

Система координат МСК-40

Обозначение характерных точек границ	Координаты, м		Метод определения координат	Формулы, примененные для расчета средней квадратической погрешности определения координат характерных точек границ (M_t), с подставленными в такие формулы значениями и итоговые (вычисленные) значения M_t, м	Описание закрепления точки
	X	Y			
1	2	3	4	5	6
н650У	437145,91	1297930,95	Метод спутниковых геодезических измерений (определений)	$M_t = \sqrt{m_0^2 + m_1^2}$	—
н626У	437149,22	1297932,74	Метод спутниковых геодезических измерений (определений)	$M_t = \sqrt{m_0^2 + m_1^2}$	—
н625У	437146,34	1297938,07	Метод спутниковых геодезических измерений (определений)	$M_t = \sqrt{m_0^2 + m_1^2}$	—
н651У	437142,89	1297936,20	Метод спутниковых геодезических измерений (определений)	$M_t = \sqrt{m_0^2 + m_1^2}$	—
н650У	437145,91	1297930,95	Метод спутниковых геодезических измерений (определений)	$M_t = \sqrt{m_0^2 + m_1^2}$	—

2. Сведения о частях границ образуемого земельного участка **40:26:000043:33:ЗУ317** :

обозначение земельного участка

Обозначение части границ		Горизонтальное проложение (S), м	Описание прохождения части границ	Сведения о согласовании местоположения границ (согласовано/спорное)
от т.	до т.			
1	2	3	4	5
н650У	н626У	3,76	—	—
н626У	н625У	6,06	—	—
н625У	н651У	3,92	—	—
н651У	н650У	6,06	—	—

3. Сведения о характеристиках образуемого земельного участка **40:26:000043:33:ЗУ317** :

обозначение земельного участка

№ п/п	Наименование характеристик земельного участка	Значение характеристики
1	2	3
1.	Адрес земельного участка	—
1.1.	Сведения о местоположении земельного участка (при отсутствии адреса) в структурированном в соответствии с федеральной информационной адресной системой виде	Калужская обл., г. Калуга

КАРТА-ПЛАН ТЕРРИТОРИИ

Сведения об образуемых земельных участках

1	2	3
1.2.	Дополнительные сведения о местоположении земельного участка	—
2	Категория земель	Земли населенных пунктов
3	Вид (виды) разрешенного использования	Хранение автотранспорта
3.1.	Дополнительные сведения об использовании земельного участка	—
4.	Реестровый номер границ территориальной зоны или в случае отсутствия такого реестрового номера ее индивидуальное обозначение (вид, тип, номер, индекс)	—
5.	Площадь земельного участка ± величина предельной погрешности определения (вычисления) площади (**Р ± ΔР**), **м²**	23±2
6.	Формула, примененная для вычисления предельной погрешности определения площади земельного участка, с подставленными значениями и итоговые (вычисленные) значения (**ΔР**), м2	$\Delta P = 3{,}5 \cdot M_t \cdot \sqrt{P_{док}} = 3{,}5 \cdot 0{,}10 \cdot \sqrt{23} = 2$
7.	Предельный минимальный и максимальный размеры земельного участка (**Рмин и Рмакс), м²**	—
8.	Кадастровый или иной государственный учетный номер (инвентарный) объекта недвижимости, расположенного на образуемом земельном участке	—
9.	Кадастровые номера исходных земельных участков	40:26:000043:33
9.1.	Кадастровый номер входящего в состав земельного участка, представляющего собой единое землепользование (номер контура многоконтурного земельного участка), преобразование которого осуществляется	—
9.2.	Кадастровые номера земельных участков, исключаемых из состава измененного (исходного) земельного участка, представляющего собой единое землепользование	—
9.3.	Кадастровый или иной государственный учетный номер (инвентарный) объекта недвижимости, расположенного на измененном земельном участке	—
10.	Условный номер земельного участка	—
11	Учетный номер проекта межевания территории	—
12	Дополнительные сведения об образовании земельного участка	—
13	Сведения о земельных участках (землях общего пользования, территории общего пользования), посредством которых обеспечивается доступ	40:26:000043:33
14.	Иные сведения	—

4. Пояснения к сведениям об образуемом земельном участке **40:26:000043:33:ЗУ317** **:**

обозначение земельного участка

1.	

1. Сведения о характерных точках границ образуемого земельного участка **40:26:000043:33:ЗУ318** **:**

обозначение земельного участка

КАРТА-ПЛАН ТЕРРИТОРИИ

Сведения об образуемых земельных участках

Зона № 1

Система координат МСК-40

Обозначение характерных точек границ	Координаты, м		Метод определения координат	Формулы, примененные для расчета средней квадратической погрешности определения координат характерных точек границ (M_t), с подставленными в такие формулы значениями и итоговые (вычисленные) значения M_t, м	Описание закрепления точки
	X	Y			
1	2	3	4	5	6
н104У	437255,11	1297922,18	Метод спутниковых геодезических измерений (определений)	$M_t = \sqrt{m_0^2 + m_1^2}$	—
н652У	437258,39	1297924,00	Метод спутниковых геодезических измерений (определений)	$M_t = \sqrt{m_0^2 + m_1^2}$	—
н653У	437255,52	1297929,61	Метод спутниковых геодезических измерений (определений)	$M_t = \sqrt{m_0^2 + m_1^2}$	—
н105У	437252,18	1297927,69	Метод спутниковых геодезических измерений (определений)	$M_t = \sqrt{m_0^2 + m_1^2}$	—
н104У	437255,11	1297922,18	Метод спутниковых геодезических измерений (определений)	$M_t = \sqrt{m_0^2 + m_1^2}$	—

2. Сведения о частях границ образуемого земельного участка **40:26:000043:33:ЗУ318** :

обозначение земельного участка

Обозначение части границ		Горизонтальное проложение (S), м	Описание прохождения части границ	Сведения о согласовании местоположения границ (согласовано/спорное)
от т.	до т.			
1	2	3	4	5
н104У	н652У	3,75	—	—
н652У	н653У	6,30	—	—
н653У	н105У	3,85	—	—
н105У	н104У	6,24	—	—

3. Сведения о характеристиках образуемого земельного участка **40:26:000043:33:ЗУ318** :

обозначение земельного участка

№ п/п	Наименование характеристик земельного участка	Значение характеристики
1	2	3
1.	Адрес земельного участка	—
1.1.	Сведения о местоположении земельного участка (при отсутствии адреса) в структурированном в соответствии с федеральной информационной адресной системой виде	Калужская обл., г. Калуга

КАРТА-ПЛАН ТЕРРИТОРИИ

Сведения об образуемых земельных участках

1	2	3
1.2.	Дополнительные сведения о местоположении земельного участка	—
2	Категория земель	Земли населенных пунктов
3	Вид (виды) разрешенного использования	Хранение автотранспорта
3.1.	Дополнительные сведения об использовании земельного участка	—
4.	Реестровый номер границ территориальной зоны или в случае отсутствия такого реестрового номера ее индивидуальное обозначение (вид, тип, номер, индекс)	—
5.	Площадь земельного участка ± величина предельной погрешности определения (вычисления) площади (**Р ± ΔР**), **м²**	24±2
6.	Формула, примененная для вычисления предельной погрешности определения площади земельного участка, с подставленными значениями и итоговые (вычисленные) значения (**ΔР**), м2	$\Delta P = 3{,}5 \cdot M_t \cdot \sqrt{P_{док}} = 3{,}5 \cdot 0{,}10 \cdot \sqrt{24} = 2$
7.	Предельный минимальный и максимальный размеры земельного участка (**Рмин и Рмакс), м²**	—
8.	Кадастровый или иной государственный учетный номер (инвентарный) объекта недвижимости, расположенного на образуемом земельном участке	—
9.	Кадастровые номера исходных земельных участков	40:26:000043:33
9.1.	Кадастровый номер входящего в состав земельного участка, представляющего собой единое землепользование (номер контура многоконтурного земельного участка), преобразование которого осуществляется	—
9.2.	Кадастровые номера земельных участков, исключаемых из состава измененного (исходного) земельного участка, представляющего собой единое землепользование	—
9.3.	Кадастровый или иной государственный учетный номер (инвентарный) объекта недвижимости, расположенного на измененном земельном участке	—
10.	Условный номер земельного участка	—
11	Учетный номер проекта межевания территории	—
12	Дополнительные сведения об образовании земельного участка	—
13	Сведения о земельных участках (землях общего пользования, территории общего пользования), посредством которых обеспечивается доступ	40:26:000043:33
14.	Иные сведения	—

4. Пояснения к сведениям об образуемом земельном участке **40:26:000043:33:ЗУ318** **:**

обозначение земельного участка

1.	

1. Сведения о характерных точках границ образуемого земельного участка **40:26:000043:33:ЗУ319** **:**

обозначение земельного участка

КАРТА-ПЛАН ТЕРРИТОРИИ

Сведения об образуемых земельных участках

Зона № 1

Система координат МСК-40

Обозначение характерных точек границ	Координаты, м		Метод определения координат	Формулы, примененные для расчета средней квадратической погрешности определения координат характерных точек границ (M_t), с подставленными в такие формулы значениями и итоговые (вычисленные) значения M_t, м	Описание закрепления точки
	X	Y			
1	2	3	4	5	6
н70У	437261,41	1297925,89	Метод спутниковых геодезических измерений (определений)	$M_t = \sqrt{m_0^2 + m_1^2}$	—
н73У	437258,35	1297931,26	Метод спутниковых геодезических измерений (определений)	$M_t = \sqrt{m_0^2 + m_1^2}$	—
н653У	437255,52	1297929,61	Метод спутниковых геодезических измерений (определений)	$M_t = \sqrt{m_0^2 + m_1^2}$	—
н652У	437258,39	1297924,00	Метод спутниковых геодезических измерений (определений)	$M_t = \sqrt{m_0^2 + m_1^2}$	—
н70У	437261,41	1297925,89	Метод спутниковых геодезических измерений (определений)	$M_t = \sqrt{m_0^2 + m_1^2}$	—

2. Сведения о частях границ образуемого земельного участка **40:26:000043:33:ЗУ319** :

обозначение земельного участка

Обозначение части границ		Горизонтальное проложение (S), м	Описание прохождения части границ	Сведения о согласовании местоположения границ (согласовано/спорное)
от т.	до т.			
1	2	3	4	5
н70У	н73У	6,18	—	—
н73У	н653У	3,28	—	—
н653У	н652У	6,30	—	—
н652У	н70У	3,56	—	—

3. Сведения о характеристиках образуемого земельного участка **40:26:000043:33:ЗУ319** :

обозначение земельного участка

№ п/п	Наименование характеристик земельного участка	Значение характеристики
1	2	3
1.	Адрес земельного участка	—
1.1.	Сведения о местоположении земельного участка (при отсутствии адреса) в структурированном в соответствии с федеральной информационной адресной системой виде	Калужская обл., г. Калуга

КАРТА-ПЛАН ТЕРРИТОРИИ

Сведения об образуемых земельных участках

1	2	3
1.2.	Дополнительные сведения о местоположении земельного участка	—
2	Категория земель	Земли населенных пунктов
3	Вид (виды) разрешенного использования	Хранение автотранспорта
3.1.	Дополнительные сведения об использовании земельного участка	—
4.	Реестровый номер границ территориальной зоны или в случае отсутствия такого реестрового номера ее индивидуальное обозначение (вид, тип, номер, индекс)	—
5.	Площадь земельного участка ± величина предельной погрешности определения (вычисления) площади (**Р ± ΔР**), **м²**	21±2
6.	Формула, примененная для вычисления предельной погрешности определения площади земельного участка, с подставленными значениями и итоговые (вычисленные) значения (**ΔР**), м2	$\Delta P = 3{,}5 \cdot M_t \cdot \sqrt{P_{док}} = 3{,}5 \cdot 0{,}10 \cdot \sqrt{21} = 2$
7.	Предельный минимальный и максимальный размеры земельного участка (**Рмин и Рмакс), м²**	—
8.	Кадастровый или иной государственный учетный номер (инвентарный) объекта недвижимости, расположенного на образуемом земельном участке	—
9.	Кадастровые номера исходных земельных участков	40:26:000043:33
9.1.	Кадастровый номер входящего в состав земельного участка, представляющего собой единое землепользование (номер контура многоконтурного земельного участка), преобразование которого осуществляется	—
9.2.	Кадастровые номера земельных участков, исключаемых из состава измененного (исходного) земельного участка, представляющего собой единое землепользование	—
9.3.	Кадастровый или иной государственный учетный номер (инвентарный) объекта недвижимости, расположенного на измененном земельном участке	—
10.	Условный номер земельного участка	—
11	Учетный номер проекта межевания территории	—
12	Дополнительные сведения об образовании земельного участка	—
13	Сведения о земельных участках (землях общего пользования, территории общего пользования), посредством которых обеспечивается доступ	40:26:000043:33
14.	Иные сведения	—

4. Пояснения к сведениям об образуемом земельном участке **40:26:000043:33:ЗУ319** **:**

обозначение земельного участка

1.	

1. Сведения о характерных точках границ образуемого земельного участка **40:26:000043:33:ЗУ320** **:**

обозначение земельного участка

КАРТА-ПЛАН ТЕРРИТОРИИ

Сведения об образуемых земельных участках

Система координат МСК-40

Зона № 1

Обозначение характерных точек границ	Координаты, м		Метод определения координат	Формулы, примененные для расчета средней квадратической погрешности определения координат характерных точек границ (M_t), с подставленными в такие формулы значениями и итоговые (вычисленные) значения M_t, м	Описание закрепления точки
	X	Y			
1	2	3	4	5	6
н654У	437124,29	1297933,61	Метод спутниковых геодезических измерений (определений)	$M_t = \sqrt{m_0^2 + m_1^2}$	—
н655У	437121,03	1297939,78	Метод спутниковых геодезических измерений (определений)	$M_t = \sqrt{m_0^2 + m_1^2}$	—
н656У	437117,72	1297937,98	Метод спутниковых геодезических измерений (определений)	$M_t = \sqrt{m_0^2 + m_1^2}$	—
н657У	437120,99	1297931,86	Метод спутниковых геодезических измерений (определений)	$M_t = \sqrt{m_0^2 + m_1^2}$	—
н654У	437124,29	1297933,61	Метод спутниковых геодезических измерений (определений)	$M_t = \sqrt{m_0^2 + m_1^2}$	—

2. Сведения о частях границ образуемого земельного участка **40:26:000043:33:ЗУ320** :

обозначение земельного участка

Обозначение части границ		Горизонтальное проложение (S), м	Описание прохождения части границ	Сведения о согласовании местоположения границ (согласовано/спорное)
от т.	до т.			
1	2	3	4	5
н654У	н655У	6,98	—	—
н655У	н656У	3,77	—	—
н656У	н657У	6,94	—	—
н657У	н654У	3,74	—	—

3. Сведения о характеристиках образуемого земельного участка **40:26:000043:33:ЗУ320** :

обозначение земельного участка

№ п/п	Наименование характеристик земельного участка	Значение характеристики
1	2	3
1.	Адрес земельного участка	—
1.1.	Сведения о местоположении земельного участка (при отсутствии адреса) в структурированном в соответствии с федеральной информационной адресной системой виде	Калужская обл., г. Калуга

КАРТА-ПЛАН ТЕРРИТОРИИ

Сведения об образуемых земельных участках

1	2	3
1.2.	Дополнительные сведения о местоположении земельного участка	—
2	Категория земель	Земли населенных пунктов
3	Вид (виды) разрешенного использования	Хранение автотранспорта
3.1.	Дополнительные сведения об использовании земельного участка	—
4.	Реестровый номер границ территориальной зоны или в случае отсутствия такого реестрового номера ее индивидуальное обозначение (вид, тип, номер, индекс)	—
5.	Площадь земельного участка ± величина предельной погрешности определения (вычисления) площади (**Р ± ΔР**), **м²**	26±2
6.	Формула, примененная для вычисления предельной погрешности определения площади земельного участка, с подставленными значениями и итоговые (вычисленные) значения (**ΔР**), м2	$\Delta P = 3{,}5 \cdot M_t \cdot \sqrt{P_{док}} = 3{,}5 \cdot 0{,}10 \cdot \sqrt{26} = 2$
7.	Предельный минимальный и максимальный размеры земельного участка (**Рмин и Рмакс), м²**	—
8.	Кадастровый или иной государственный учетный номер (инвентарный) объекта недвижимости, расположенного на образуемом земельном участке	—
9.	Кадастровые номера исходных земельных участков	40:26:000043:33
9.1.	Кадастровый номер входящего в состав земельного участка, представляющего собой единое землепользование (номер контура многоконтурного земельного участка), преобразование которого осуществляется	—
9.2.	Кадастровые номера земельных участков, исключаемых из состава измененного (исходного) земельного участка, представляющего собой единое землепользование	—
9.3.	Кадастровый или иной государственный учетный номер (инвентарный) объекта недвижимости, расположенного на измененном земельном участке	—
10.	Условный номер земельного участка	—
11	Учетный номер проекта межевания территории	—
12	Дополнительные сведения об образовании земельного участка	—
13	Сведения о земельных участках (землях общего пользования, территории общего пользования), посредством которых обеспечивается доступ	40:26:000043:33
14.	Иные сведения	—

4. Пояснения к сведениям об образуемом земельном участке **40:26:000043:33:ЗУ320** **:**

обозначение земельного участка

1.	

1. Сведения о характерных точках границ образуемого земельного участка **40:26:000043:33:ЗУ321** **:**

обозначение земельного участка

КАРТА-ПЛАН ТЕРРИТОРИИ

Сведения об образуемых земельных участках

Зона № 1

Система координат МСК-40

Обозначение характерных точек границ	Координаты, м		Метод определения координат	Формулы, примененные для расчета средней квадратической погрешности определения координат характерных точек границ (M_t), с подставленными в такие формулы значениями и итоговые (вычисленные) значения M_t, м	Описание закрепления точки
	X	Y			
1	2	3	4	5	6
н654У	437124,29	1297933,61	Метод спутниковых геодезических измерений (определений)	$M_t = \sqrt{m_0^2 + m_1^2}$	—
н658У	437127,59	1297935,35	Метод спутниковых геодезических измерений (определений)	$M_t = \sqrt{m_0^2 + m_1^2}$	—
н659У	437124,37	1297941,47	Метод спутниковых геодезических измерений (определений)	$M_t = \sqrt{m_0^2 + m_1^2}$	—
н655У	437121,03	1297939,78	Метод спутниковых геодезических измерений (определений)	$M_t = \sqrt{m_0^2 + m_1^2}$	—
н654У	437124,29	1297933,61	Метод спутниковых геодезических измерений (определений)	$M_t = \sqrt{m_0^2 + m_1^2}$	—

2. Сведения о частях границ образуемого земельного участка **40:26:000043:33:ЗУ321** :

обозначение земельного участка

Обозначение части границ		Горизонтальное проложение (S), м	Описание прохождения части границ	Сведения о согласовании местоположения границ (согласовано/спорное)
от т.	до т.			
1	2	3	4	5
н654У	н658У	3,73	—	—
н658У	н659У	6,92	—	—
н659У	н655У	3,74	—	—
н655У	н654У	6,98	—	—

3. Сведения о характеристиках образуемого земельного участка **40:26:000043:33:ЗУ321** :

обозначение земельного участка

№ п/п	Наименование характеристик земельного участка	Значение характеристики
1	2	3
1.	Адрес земельного участка	—
1.1.	Сведения о местоположении земельного участка (при отсутствии адреса) в структурированном в соответствии с федеральной информационной адресной системой виде	Калужская обл., г. Калуга

КАРТА-ПЛАН ТЕРРИТОРИИ

Сведения об образуемых земельных участках

1	2	3
1.2.	Дополнительные сведения о местоположении земельного участка	—
2	Категория земель	Земли населенных пунктов
3	Вид (виды) разрешенного использования	Хранение автотранспорта
3.1.	Дополнительные сведения об использовании земельного участка	—
4.	Реестровый номер границ территориальной зоны или в случае отсутствия такого реестрового номера ее индивидуальное обозначение (вид, тип, номер, индекс)	—
5.	Площадь земельного участка ± величина предельной погрешности определения (вычисления) площади (**Р ± ΔР**), **м²**	26±2
6.	Формула, примененная для вычисления предельной погрешности определения площади земельного участка, с подставленными значениями и итоговые (вычисленные) значения (**ΔР**), м2	$\Delta P = 3{,}5 \cdot M_t \cdot \sqrt{P_{док}} = 3{,}5 \cdot 0{,}10 \cdot \sqrt{26} = 2$
7.	Предельный минимальный и максимальный размеры земельного участка (**Рмин и Рмакс), м²**	—
8.	Кадастровый или иной государственный учетный номер (инвентарный) объекта недвижимости, расположенного на образуемом земельном участке	—
9.	Кадастровые номера исходных земельных участков	40:26:000043:33
9.1.	Кадастровый номер входящего в состав земельного участка, представляющего собой единое землепользование (номер контура многоконтурного земельного участка), преобразование которого осуществляется	—
9.2.	Кадастровые номера земельных участков, исключаемых из состава измененного (исходного) земельного участка, представляющего собой единое землепользование	—
9.3.	Кадастровый или иной государственный учетный номер (инвентарный) объекта недвижимости, расположенного на измененном земельном участке	—
10.	Условный номер земельного участка	—
11	Учетный номер проекта межевания территории	—
12	Дополнительные сведения об образовании земельного участка	—
13	Сведения о земельных участках (землях общего пользования, территории общего пользования), посредством которых обеспечивается доступ	40:26:000043:33
14.	Иные сведения	—

4. Пояснения к сведениям об образуемом земельном участке **40:26:000043:33:ЗУ321** **:**

обозначение земельного участка

1.	

1. Сведения о характерных точках границ образуемого земельного участка **40:26:000043:33:ЗУ322** **:**

обозначение земельного участка

КАРТА-ПЛАН ТЕРРИТОРИИ

Сведения об образуемых земельных участках

Система координат МСК-40

Зона № 1

Обозначение характерных точек границ	Координаты, м		Метод определения координат	Формулы, примененные для расчета средней квадратической погрешности определения координат характерных точек границ (M_t), с подставленными в такие формулы значениями и итоговые (вычисленные) значения M_t, м	Описание закрепления точки
	X	Y			
1	2	3	4	5	6
н655У	437121,03	1297939,78	Метод спутниковых геодезических измерений (определений)	$M_t = \sqrt{m_0^2 + m_1^2}$	—
н659У	437124,37	1297941,47	Метод спутниковых геодезических измерений (определений)	$M_t = \sqrt{m_0^2 + m_1^2}$	—
н660У	437124,74	1297941,66	Метод спутниковых геодезических измерений (определений)	$M_t = \sqrt{m_0^2 + m_1^2}$	—
н661У	437121,72	1297947,18	Метод спутниковых геодезических измерений (определений)	$M_t = \sqrt{m_0^2 + m_1^2}$	—
н662У	437118,04	1297945,22	Метод спутниковых геодезических измерений (определений)	$M_t = \sqrt{m_0^2 + m_1^2}$	—
н655У	437121,03	1297939,78	Метод спутниковых геодезических измерений (определений)	$M_t = \sqrt{m_0^2 + m_1^2}$	—

2. Сведения о частях границ образуемого земельного участка **40:26:000043:33:ЗУ322** :

обозначение земельного участка

Обозначение части границ		Горизонтальное проложение (S), м	Описание прохождения части границ	Сведения о согласовании местоположения границ (согласовано/спорное)
от т.	до т.			
1	2	3	4	5
н655У	н659У	3,74	—	—
н659У	н660У	0,42	—	—
н660У	н661У	6,29	—	—
н661У	н662У	4,17	—	—
н662У	н655У	6,21	—	—

3. Сведения о характеристиках образуемого земельного участка **40:26:000043:33:ЗУ322** :

обозначение земельного участка

№ п/п	Наименование характеристик земельного участка	Значение характеристики
1	2	3

КАРТА-ПЛАН ТЕРРИТОРИИ

Сведения об образуемых земельных участках

1	2	3
1.	Адрес земельного участка	—
1.1.	Сведения о местоположении земельного участка (при отсутствии адреса) в структурированном в соответствии с федеральной информационной адресной системой виде	Калужская обл., г. Калуга
1.2.	Дополнительные сведения о местоположении земельного участка	—
2	Категория земель	Земли населенных пунктов
3	Вид (виды) разрешенного использования	Хранение автотранспорта
3.1.	Дополнительные сведения об использовании земельного участка	—
4.	Реестровый номер границ территориальной зоны или в случае отсутствия такого реестрового номера ее индивидуальное обозначение (вид, тип, номер, индекс)	—
5.	Площадь земельного участка ± величина предельной погрешности определения (вычисления) площади (**Р ± ΔР**), **м²**	26±2
6.	Формула, примененная для вычисления предельной погрешности определения площади земельного участка, с подставленными значениями и итоговые (вычисленные) значения (**ΔР**), м2	$\Delta P = 3{,}5 \cdot M_t \cdot \sqrt{P_{док}} = 3{,}5 \cdot 0{,}10 \cdot \sqrt{26} = 2$
7.	Предельный минимальный и максимальный размеры земельного участка (**Рмин и Рмакс), м²**	—
8.	Кадастровый или иной государственный учетный номер (инвентарный) объекта недвижимости, расположенного на образуемом земельном участке	—
9.	Кадастровые номера исходных земельных участков	40:26:000043:33
9.1.	Кадастровый номер входящего в состав земельного участка, представляющего собой единое землепользование (номер контура многоконтурного земельного участка), преобразование которого осуществляется	—
9.2.	Кадастровые номера земельных участков, исключаемых из состава измененного (исходного) земельного участка, представляющего собой единое землепользование	—
9.3.	Кадастровый или иной государственный учетный номер (инвентарный) объекта недвижимости, расположенного на измененном земельном участке	—
10.	Условный номер земельного участка	—
11	Учетный номер проекта межевания территории	—
12	Дополнительные сведения об образовании земельного участка	—
13	Сведения о земельных участках (землях общего пользования, территории общего пользования), посредством которых обеспечивается доступ	40:26:000043:33
14.	Иные сведения	—

4. Пояснения к сведениям об образуемом земельном участке **40:26:000043:33:ЗУ322** **:**

обозначение земельного участка

1.	

1. Сведения о характерных точках границ образуемого земельного участка **40:26:000043:33:ЗУ323** **:**

обозначение земельного участка

КАРТА-ПЛАН ТЕРРИТОРИИ

Сведения об образуемых земельных участках

Зона № 1

Система координат МСК-40

Обозначение характерных точек границ	Координаты, м		Метод определения координат	Формулы, примененные для расчета средней квадратической погрешности определения координат характерных точек границ (M_t), с подставленными в такие формулы значениями и итоговые (вычисленные) значения M_t, м	Описание закрепления точки
	X	Y			
1	2	3	4	5	6
н663У	437130,94	1297937,04	Метод спутниковых геодезических измерений (определений)	$M_t = \sqrt{m_0^2 + m_1^2}$	—
н664У	437127,69	1297943,16	Метод спутниковых геодезических измерений (определений)	$M_t = \sqrt{m_0^2 + m_1^2}$	—
н660У	437124,74	1297941,66	Метод спутниковых геодезических измерений (определений)	$M_t = \sqrt{m_0^2 + m_1^2}$	—
н659У	437124,37	1297941,47	Метод спутниковых геодезических измерений (определений)	$M_t = \sqrt{m_0^2 + m_1^2}$	—
н658У	437127,59	1297935,35	Метод спутниковых геодезических измерений (определений)	$M_t = \sqrt{m_0^2 + m_1^2}$	—
н663У	437130,94	1297937,04	Метод спутниковых геодезических измерений (определений)	$M_t = \sqrt{m_0^2 + m_1^2}$	—

2. Сведения о частях границ образуемого земельного участка **40:26:000043:33:ЗУ323** :

обозначение земельного участка

Обозначение части границ		Горизонтальное проложение (S), м	Описание прохождения части границ	Сведения о согласовании местоположения границ (согласовано/спорное)
от т.	до т.			
1	2	3	4	5
н663У	н664У	6,93	—	—
н664У	н660У	3,31	—	—
н660У	н659У	0,42	—	—
н659У	н658У	6,92	—	—
н658У	н663У	3,75	—	—

3. Сведения о характеристиках образуемого земельного участка **40:26:000043:33:ЗУ323** :

обозначение земельного участка

№ п/п	Наименование характеристик земельного участка	Значение характеристики
1	2	3

КАРТА-ПЛАН ТЕРРИТОРИИ

Сведения об образуемых земельных участках

1	2	3
1.	Адрес земельного участка	—
1.1.	Сведения о местоположении земельного участка (при отсутствии адреса) в структурированном в соответствии с федеральной информационной адресной системой виде	Калужская обл., г. Калуга
1.2.	Дополнительные сведения о местоположении земельного участка	—
2	Категория земель	Земли населенных пунктов
3	Вид (виды) разрешенного использования	Хранение автотранспорта
3.1.	Дополнительные сведения об использовании земельного участка	—
4.	Реестровый номер границ территориальной зоны или в случае отсутствия такого реестрового номера ее индивидуальное обозначение (вид, тип, номер, индекс)	—
5.	Площадь земельного участка ± величина предельной погрешности определения (вычисления) площади (**Р ± ΔР**), **м²**	26±2
6.	Формула, примененная для вычисления предельной погрешности определения площади земельного участка, с подставленными значениями и итоговые (вычисленные) значения (**ΔР**), м2	$\Delta P = 3{,}5 \cdot M_t \cdot \sqrt{P_{док}} = 3{,}5 \cdot 0{,}10 \cdot \sqrt{26} = 2$
7.	Предельный минимальный и максимальный размеры земельного участка (**Рмин и Рмакс), м²**	—
8.	Кадастровый или иной государственный учетный номер (инвентарный) объекта недвижимости, расположенного на образуемом земельном участке	—
9.	Кадастровые номера исходных земельных участков	40:26:000043:33
9.1.	Кадастровый номер входящего в состав земельного участка, представляющего собой единое землепользование (номер контура многоконтурного земельного участка), преобразование которого осуществляется	—
9.2.	Кадастровые номера земельных участков, исключаемых из состава измененного (исходного) земельного участка, представляющего собой единое землепользование	—
9.3.	Кадастровый или иной государственный учетный номер (инвентарный) объекта недвижимости, расположенного на измененном земельном участке	—
10.	Условный номер земельного участка	—
11	Учетный номер проекта межевания территории	—
12	Дополнительные сведения об образовании земельного участка	—
13	Сведения о земельных участках (землях общего пользования, территории общего пользования), посредством которых обеспечивается доступ	40:26:000043:33
14.	Иные сведения	—

4. Пояснения к сведениям об образуемом земельном участке **40:26:000043:33:ЗУ323** **:**

обозначение земельного участка

1.	

1. Сведения о характерных точках границ образуемого земельного участка **40:26:000043:33:ЗУ324** **:**

обозначение земельного участка

КАРТА-ПЛАН ТЕРРИТОРИИ

Сведения об образуемых земельных участках

Система координат МСК-40

Зона № 1

Обозначение характерных точек границ	Координаты, м		Метод определения координат	Формулы, примененные для расчета средней квадратической погрешности определения координат характерных точек границ (M_t), с подставленными в такие формулы значениями и итоговые (вычисленные) значения M_t, м	Описание закрепления точки
	X	Y			
1	2	3	4	5	6
н660У	437124,74	1297941,66	Метод спутниковых геодезических измерений (определений)	$M_t = \sqrt{m_0^2 + m_1^2}$	—
н664У	437127,69	1297943,16	Метод спутниковых геодезических измерений (определений)	$M_t = \sqrt{m_0^2 + m_1^2}$	—
н665У	437124,66	1297948,70	Метод спутниковых геодезических измерений (определений)	$M_t = \sqrt{m_0^2 + m_1^2}$	—
н661У	437121,72	1297947,18	Метод спутниковых геодезических измерений (определений)	$M_t = \sqrt{m_0^2 + m_1^2}$	—
н660У	437124,74	1297941,66	Метод спутниковых геодезических измерений (определений)	$M_t = \sqrt{m_0^2 + m_1^2}$	—

2. Сведения о частях границ образуемого земельного участка **40:26:000043:33:ЗУ324** :

обозначение земельного участка

Обозначение части границ		Горизонтальное проложение (S), м	Описание прохождения части границ	Сведения о согласовании местоположения границ (согласовано/спорное)
от т.	до т.			
1	2	3	4	5
н660У	н664У	3,31	—	—
н664У	н665У	6,31	—	—
н665У	н661У	3,31	—	—
н661У	н660У	6,29	—	—

3. Сведения о характеристиках образуемого земельного участка **40:26:000043:33:ЗУ324** :

обозначение земельного участка

№ п/п	Наименование характеристик земельного участка	Значение характеристики
1	2	3
1.	Адрес земельного участка	—
1.1.	Сведения о местоположении земельного участка (при отсутствии адреса) в структурированном в соответствии с федеральной информационной адресной системой виде	Калужская обл., г. Калуга

КАРТА-ПЛАН ТЕРРИТОРИИ

Сведения об образуемых земельных участках

1	2	3
1.2.	Дополнительные сведения о местоположении земельного участка	—
2	Категория земель	Земли населенных пунктов
3	Вид (виды) разрешенного использования	Хранение автотранспорта
3.1.	Дополнительные сведения об использовании земельного участка	—
4.	Реестровый номер границ территориальной зоны или в случае отсутствия такого реестрового номера ее индивидуальное обозначение (вид, тип, номер, индекс)	—
5.	Площадь земельного участка ± величина предельной погрешности определения (вычисления) площади (**Р ± ΔР**), **м²**	21±2
6.	Формула, примененная для вычисления предельной погрешности определения площади земельного участка, с подставленными значениями и итоговые (вычисленные) значения (**ΔР**), м2	$\Delta P = 3{,}5 \cdot M_t \cdot \sqrt{P_{док}} = 3{,}5 \cdot 0{,}10 \cdot \sqrt{21} = 2$
7.	Предельный минимальный и максимальный размеры земельного участка (**Рмин и Рмакс), м²**	—
8.	Кадастровый или иной государственный учетный номер (инвентарный) объекта недвижимости, расположенного на образуемом земельном участке	—
9.	Кадастровые номера исходных земельных участков	40:26:000043:33
9.1.	Кадастровый номер входящего в состав земельного участка, представляющего собой единое землепользование (номер контура многоконтурного земельного участка), преобразование которого осуществляется	—
9.2.	Кадастровые номера земельных участков, исключаемых из состава измененного (исходного) земельного участка, представляющего собой единое землепользование	—
9.3.	Кадастровый или иной государственный учетный номер (инвентарный) объекта недвижимости, расположенного на измененном земельном участке	—
10.	Условный номер земельного участка	—
11	Учетный номер проекта межевания территории	—
12	Дополнительные сведения об образовании земельного участка	—
13	Сведения о земельных участках (землях общего пользования, территории общего пользования), посредством которых обеспечивается доступ	40:26:000043:33
14.	Иные сведения	—

4. Пояснения к сведениям об образуемом земельном участке **40:26:000043:33:ЗУ324** **:**

обозначение земельного участка

1.	

1. Сведения о характерных точках границ образуемого земельного участка **40:26:000043:33:ЗУ325** **:**

обозначение земельного участка

КАРТА-ПЛАН ТЕРРИТОРИИ

Сведения об образуемых земельных участках

Система координат МСК-40

Зона № 1

Обозначение характерных точек границ	Координаты, м		Метод определения координат	Формулы, примененные для расчета средней квадратической погрешности определения координат характерных точек границ (M_t), с подставленными в такие формулы значениями и итоговые (вычисленные) значения M_t, м	Описание закрепления точки
	X	Y			
1	2	3	4	5	6
н666У	437133,61	1297938,45	Метод спутниковых геодезических измерений (определений)	$M_t = \sqrt{m_0^2 + m_1^2}$	—
н667У	437130,39	1297944,76	Метод спутниковых геодезических измерений (определений)	$M_t = \sqrt{m_0^2 + m_1^2}$	—
н664У	437127,69	1297943,16	Метод спутниковых геодезических измерений (определений)	$M_t = \sqrt{m_0^2 + m_1^2}$	—
н663У	437130,94	1297937,04	Метод спутниковых геодезических измерений (определений)	$M_t = \sqrt{m_0^2 + m_1^2}$	—
н666У	437133,61	1297938,45	Метод спутниковых геодезических измерений (определений)	$M_t = \sqrt{m_0^2 + m_1^2}$	—

2. Сведения о частях границ образуемого земельного участка **40:26:000043:33:ЗУ325** :

обозначение земельного участка

Обозначение части границ		Горизонтальное проложение (S), м	Описание прохождения части границ	Сведения о согласовании местоположения границ (согласовано/спорное)
от т.	до т.			
1	2	3	4	5
н666У	н667У	7,08	—	—
н667У	н664У	3,14	—	—
н664У	н663У	6,93	—	—
н663У	н666У	3,02	—	—

3. Сведения о характеристиках образуемого земельного участка **40:26:000043:33:ЗУ325** :

обозначение земельного участка

№ п/п	Наименование характеристик земельного участка	Значение характеристики
1	2	3
1.	Адрес земельного участка	—
1.1.	Сведения о местоположении земельного участка (при отсутствии адреса) в структурированном в соответствии с федеральной информационной адресной системой виде	Калужская обл., г. Калуга

КАРТА-ПЛАН ТЕРРИТОРИИ

Сведения об образуемых земельных участках

1	2	3
1.2.	Дополнительные сведения о местоположении земельного участка	—
2	Категория земель	Земли населенных пунктов
3	Вид (виды) разрешенного использования	Хранение автотранспорта
3.1.	Дополнительные сведения об использовании земельного участка	—
4.	Реестровый номер границ территориальной зоны или в случае отсутствия такого реестрового номера ее индивидуальное обозначение (вид, тип, номер, индекс)	—
5.	Площадь земельного участка ± величина предельной погрешности определения (вычисления) площади (**Р ± ΔР**), **м²**	22±2
6.	Формула, примененная для вычисления предельной погрешности определения площади земельного участка, с подставленными значениями и итоговые (вычисленные) значения (**ΔР**), м2	$\Delta P = 3{,}5 \cdot M_t \cdot \sqrt{P_{док}} = 3{,}5 \cdot 0{,}10 \cdot \sqrt{22} = 2$
7.	Предельный минимальный и максимальный размеры земельного участка (**Рмин и Рмакс), м²**	—
8.	Кадастровый или иной государственный учетный номер (инвентарный) объекта недвижимости, расположенного на образуемом земельном участке	—
9.	Кадастровые номера исходных земельных участков	40:26:000043:33
9.1.	Кадастровый номер входящего в состав земельного участка, представляющего собой единое землепользование (номер контура многоконтурного земельного участка), преобразование которого осуществляется	—
9.2.	Кадастровые номера земельных участков, исключаемых из состава измененного (исходного) земельного участка, представляющего собой единое землепользование	—
9.3.	Кадастровый или иной государственный учетный номер (инвентарный) объекта недвижимости, расположенного на измененном земельном участке	—
10.	Условный номер земельного участка	—
11	Учетный номер проекта межевания территории	—
12	Дополнительные сведения об образовании земельного участка	—
13	Сведения о земельных участках (землях общего пользования, территории общего пользования), посредством которых обеспечивается доступ	40:26:000043:33
14.	Иные сведения	—

4. Пояснения к сведениям об образуемом земельном участке **40:26:000043:33:ЗУ325** **:**

обозначение земельного участка

1.	

1. Сведения о характерных точках границ образуемого земельного участка **40:26:000043:33:ЗУ326** **:**

обозначение земельного участка

КАРТА-ПЛАН ТЕРРИТОРИИ

Сведения об образуемых земельных участках

Зона № 1

Система координат МСК-40

Обозначение характерных точек границ	Координаты, м		Метод определения координат	Формулы, примененные для расчета средней квадратической погрешности определения координат характерных точек границ (M_t), с подставленными в такие формулы значениями и итоговые (вычисленные) значения M_t, м	Описание закрепления точки
	X	Y			
1	2	3	4	5	6
н664У	437127,69	1297943,16	Метод спутниковых геодезических измерений (определений)	$M_t = \sqrt{m_0^2 + m_1^2}$	—
н667У	437130,39	1297944,76	Метод спутниковых геодезических измерений (определений)	$M_t = \sqrt{m_0^2 + m_1^2}$	—
н668У	437130,64	1297944,90	Метод спутниковых геодезических измерений (определений)	$M_t = \sqrt{m_0^2 + m_1^2}$	—
н669У	437127,84	1297950,36	Метод спутниковых геодезических измерений (определений)	$M_t = \sqrt{m_0^2 + m_1^2}$	—
н665У	437124,66	1297948,70	Метод спутниковых геодезических измерений (определений)	$M_t = \sqrt{m_0^2 + m_1^2}$	—
н664У	437127,69	1297943,16	Метод спутниковых геодезических измерений (определений)	$M_t = \sqrt{m_0^2 + m_1^2}$	—

2. Сведения о частях границ образуемого земельного участка **40:26:000043:33:ЗУ326** :

обозначение земельного участка

Обозначение части границ		Горизонтальное проложение (S), м	Описание прохождения части границ	Сведения о согласовании местоположения границ (согласовано/спорное)
от т.	до т.			
1	2	3	4	5
н664У	н667У	3,14	—	—
н667У	н668У	0,29	—	—
н668У	н669У	6,14	—	—
н669У	н665У	3,59	—	—
н665У	н664У	6,31	—	—

3. Сведения о характеристиках образуемого земельного участка **40:26:000043:33:ЗУ326** :

обозначение земельного участка

№ п/п	Наименование характеристик земельного участка	Значение характеристики
1	2	3

КАРТА-ПЛАН ТЕРРИТОРИИ

Сведения об образуемых земельных участках

1	2	3
1.	Адрес земельного участка	—
1.1.	Сведения о местоположении земельного участка (при отсутствии адреса) в структурированном в соответствии с федеральной информационной адресной системой виде	Калужская обл., г. Калуга
1.2.	Дополнительные сведения о местоположении земельного участка	—
2	Категория земель	Земли населенных пунктов
3	Вид (виды) разрешенного использования	Хранение автотранспорта
3.1.	Дополнительные сведения об использовании земельного участка	—
4.	Реестровый номер границ территориальной зоны или в случае отсутствия такого реестрового номера ее индивидуальное обозначение (вид, тип, номер, индекс)	—
5.	Площадь земельного участка ± величина предельной погрешности определения (вычисления) площади (**Р ± ΔР**), **м²**	22±2
6.	Формула, примененная для вычисления предельной погрешности определения площади земельного участка, с подставленными значениями и итоговые (вычисленные) значения (**ΔР**), м2	$\Delta P = 3{,}5 \cdot M_t \cdot \sqrt{P_{док}} = 3{,}5 \cdot 0{,}10 \cdot \sqrt{22} = 2$
7.	Предельный минимальный и максимальный размеры земельного участка (**Рмин и Рмакс), м²**	—
8.	Кадастровый или иной государственный учетный номер (инвентарный) объекта недвижимости, расположенного на образуемом земельном участке	—
9.	Кадастровые номера исходных земельных участков	40:26:000043:33
9.1.	Кадастровый номер входящего в состав земельного участка, представляющего собой единое землепользование (номер контура многоконтурного земельного участка), преобразование которого осуществляется	—
9.2.	Кадастровые номера земельных участков, исключаемых из состава измененного (исходного) земельного участка, представляющего собой единое землепользование	—
9.3.	Кадастровый или иной государственный учетный номер (инвентарный) объекта недвижимости, расположенного на измененном земельном участке	—
10.	Условный номер земельного участка	—
11	Учетный номер проекта межевания территории	—
12	Дополнительные сведения об образовании земельного участка	—
13	Сведения о земельных участках (землях общего пользования, территории общего пользования), посредством которых обеспечивается доступ	40:26:000043:33
14.	Иные сведения	—

4. Пояснения к сведениям об образуемом земельном участке **40:26:000043:33:ЗУ326** **:**

обозначение земельного участка

1.	

1. Сведения о характерных точках границ образуемого земельного участка **40:26:000043:33:ЗУ327** **:**

обозначение земельного участка

КАРТА-ПЛАН ТЕРРИТОРИИ

Сведения об образуемых земельных участках

Система координат МСК-40

Зона № 1

Обозначение характерных точек границ	Координаты, м		Метод определения координат	Формулы, примененные для расчета средней квадратической погрешности определения координат характерных точек границ (M_t), с подставленными в такие формулы значениями и итоговые (вычисленные) значения M_t, м	Описание закрепления точки
	X	Y			
1	2	3	4	5	6
н670У	437137,04	1297940,51	Метод спутниковых геодезических измерений (определений)	$M_t = \sqrt{m_0^2 + m_1^2}$	—
н671У	437133,86	1297946,55	Метод спутниковых геодезических измерений (определений)	$M_t = \sqrt{m_0^2 + m_1^2}$	—
н668У	437130,64	1297944,90	Метод спутниковых геодезических измерений (определений)	$M_t = \sqrt{m_0^2 + m_1^2}$	—
н667У	437130,39	1297944,76	Метод спутниковых геодезических измерений (определений)	$M_t = \sqrt{m_0^2 + m_1^2}$	—
н666У	437133,61	1297938,45	Метод спутниковых геодезических измерений (определений)	$M_t = \sqrt{m_0^2 + m_1^2}$	—
н670У	437137,04	1297940,51	Метод спутниковых геодезических измерений (определений)	$M_t = \sqrt{m_0^2 + m_1^2}$	—

2. Сведения о частях границ образуемого земельного участка **40:26:000043:33:ЗУ327** :

обозначение земельного участка

Обозначение части границ		Горизонтальное проложение (S), м	Описание прохождения части границ	Сведения о согласовании местоположения границ (согласовано/спорное)
от т.	до т.			
1	2	3	4	5
н670У	н671У	6,83	—	—
н671У	н668У	3,62	—	—
н668У	н667У	0,29	—	—
н667У	н666У	7,08	—	—
н666У	н670У	4,00	—	—

3. Сведения о характеристиках образуемого земельного участка **40:26:000043:33:ЗУ327** :

обозначение земельного участка

№ п/п	Наименование характеристик земельного участка	Значение характеристики
1	2	3

КАРТА-ПЛАН ТЕРРИТОРИИ

Сведения об образуемых земельных участках

1	2	3
1.	Адрес земельного участка	—
1.1.	Сведения о местоположении земельного участка (при отсутствии адреса) в структурированном в соответствии с федеральной информационной адресной системой виде	Калужская обл., г. Калуга
1.2.	Дополнительные сведения о местоположении земельного участка	—
2	Категория земель	Земли населенных пунктов
3	Вид (виды) разрешенного использования	Хранение автотранспорта
3.1.	Дополнительные сведения об использовании земельного участка	—
4.	Реестровый номер границ территориальной зоны или в случае отсутствия такого реестрового номера ее индивидуальное обозначение (вид, тип, номер, индекс)	—
5.	Площадь земельного участка ± величина предельной погрешности определения (вычисления) площади (**Р ± ΔР**), **м²**	27±2
6.	Формула, примененная для вычисления предельной погрешности определения площади земельного участка, с подставленными значениями и итоговые (вычисленные) значения (**ΔР**), м2	$\Delta P = 3{,}5 \cdot M_t \cdot \sqrt{P_{док}} = 3{,}5 \cdot 0{,}10 \cdot \sqrt{27} = 2$
7.	Предельный минимальный и максимальный размеры земельного участка (**Рмин и Рмакс), м²**	—
8.	Кадастровый или иной государственный учетный номер (инвентарный) объекта недвижимости, расположенного на образуемом земельном участке	—
9.	Кадастровые номера исходных земельных участков	40:26:000043:33
9.1.	Кадастровый номер входящего в состав земельного участка, представляющего собой единое землепользование (номер контура многоконтурного земельного участка), преобразование которого осуществляется	—
9.2.	Кадастровые номера земельных участков, исключаемых из состава измененного (исходного) земельного участка, представляющего собой единое землепользование	—
9.3.	Кадастровый или иной государственный учетный номер (инвентарный) объекта недвижимости, расположенного на измененном земельном участке	—
10.	Условный номер земельного участка	—
11	Учетный номер проекта межевания территории	—
12	Дополнительные сведения об образовании земельного участка	—
13	Сведения о земельных участках (землях общего пользования, территории общего пользования), посредством которых обеспечивается доступ	40:26:000043:33
14.	Иные сведения	—

4. Пояснения к сведениям об образуемом земельном участке **40:26:000043:33:ЗУ327** **:**

обозначение земельного участка

1.	

1. Сведения о характерных точках границ образуемого земельного участка **40:26:000043:33:ЗУ328** **:**

обозначение земельного участка

КАРТА-ПЛАН ТЕРРИТОРИИ

Сведения об образуемых земельных участках

Система координат МСК-40

Зона № 1

Обозначение характерных точек границ	Координаты, м		Метод определения координат	Формулы, примененные для расчета средней квадратической погрешности определения координат характерных точек границ (M_t), с подставленными в такие формулы значениями и итоговые (вычисленные) значения M_t, м	Описание закрепления точки
	X	Y			
1	2	3	4	5	6
н668У	437130,64	1297944,90	Метод спутниковых геодезических измерений (определений)	$M_t = \sqrt{m_0^2 + m_1^2}$	—
н671У	437133,86	1297946,55	Метод спутниковых геодезических измерений (определений)	$M_t = \sqrt{m_0^2 + m_1^2}$	—
н672У	437131,02	1297952,08	Метод спутниковых геодезических измерений (определений)	$M_t = \sqrt{m_0^2 + m_1^2}$	—
н669У	437127,84	1297950,36	Метод спутниковых геодезических измерений (определений)	$M_t = \sqrt{m_0^2 + m_1^2}$	—
н668У	437130,64	1297944,90	Метод спутниковых геодезических измерений (определений)	$M_t = \sqrt{m_0^2 + m_1^2}$	—

2. Сведения о частях границ образуемого земельного участка **40:26:000043:33:ЗУ328** :

обозначение земельного участка

Обозначение части границ		Горизонтальное проложение (S), м	Описание прохождения части границ	Сведения о согласовании местоположения границ (согласовано/спорное)
от т.	до т.			
1	2	3	4	5
н668У	н671У	3,62	—	—
н671У	н672У	6,22	—	—
н672У	н669У	3,62	—	—
н669У	н668У	6,14	—	—

3. Сведения о характеристиках образуемого земельного участка **40:26:000043:33:ЗУ328** :

обозначение земельного участка

№ п/п	Наименование характеристик земельного участка	Значение характеристики
1	2	3
1.	Адрес земельного участка	—
1.1.	Сведения о местоположении земельного участка (при отсутствии адреса) в структурированном в соответствии с федеральной информационной адресной системой виде	Калужская обл., г. Калуга

КАРТА-ПЛАН ТЕРРИТОРИИ

Сведения об образуемых земельных участках

1	2	3
1.2.	Дополнительные сведения о местоположении земельного участка	—
2	Категория земель	Земли населенных пунктов
3	Вид (виды) разрешенного использования	Хранение автотранспорта
3.1.	Дополнительные сведения об использовании земельного участка	—
4.	Реестровый номер границ территориальной зоны или в случае отсутствия такого реестрового номера ее индивидуальное обозначение (вид, тип, номер, индекс)	—
5.	Площадь земельного участка ± величина предельной погрешности определения (вычисления) площади (**Р ± ΔР**), **м²**	22±2
6.	Формула, примененная для вычисления предельной погрешности определения площади земельного участка, с подставленными значениями и итоговые (вычисленные) значения (**ΔР**), м2	$\Delta P = 3{,}5 \cdot M_t \cdot \sqrt{P_{док}} = 3{,}5 \cdot 0{,}10 \cdot \sqrt{22} = 2$
7.	Предельный минимальный и максимальный размеры земельного участка (**Рмин и Рмакс), м²**	—
8.	Кадастровый или иной государственный учетный номер (инвентарный) объекта недвижимости, расположенного на образуемом земельном участке	—
9.	Кадастровые номера исходных земельных участков	40:26:000043:33
9.1.	Кадастровый номер входящего в состав земельного участка, представляющего собой единое землепользование (номер контура многоконтурного земельного участка), преобразование которого осуществляется	—
9.2.	Кадастровые номера земельных участков, исключаемых из состава измененного (исходного) земельного участка, представляющего собой единое землепользование	—
9.3.	Кадастровый или иной государственный учетный номер (инвентарный) объекта недвижимости, расположенного на измененном земельном участке	—
10.	Условный номер земельного участка	—
11	Учетный номер проекта межевания территории	—
12	Дополнительные сведения об образовании земельного участка	—
13	Сведения о земельных участках (землях общего пользования, территории общего пользования), посредством которых обеспечивается доступ	40:26:000043:33
14.	Иные сведения	—

4. Пояснения к сведениям об образуемом земельном участке **40:26:000043:33:ЗУ328** **:**

обозначение земельного участка

1.	

1. Сведения о характерных точках границ образуемого земельного участка **40:26:000043:33:ЗУ329** **:**

обозначение земельного участка

КАРТА-ПЛАН ТЕРРИТОРИИ

Сведения об образуемых земельных участках

Система координат МСК-40

Зона № 1

Обозначение характерных точек границ	Координаты, м		Метод определения координат	Формулы, примененные для расчета средней квадратической погрешности определения координат характерных точек границ (M_t), с подставленными в такие формулы значениями и итоговые (вычисленные) значения M_t, м	Описание закрепления точки
	X	Y			
1	2	3	4	5	6
н673У	437140,24	1297942,30	Метод спутниковых геодезических измерений (определений)	$M_t = \sqrt{m_0^2 + m_1^2}$	—
н674У	437137,10	1297948,22	Метод спутниковых геодезических измерений (определений)	$M_t = \sqrt{m_0^2 + m_1^2}$	—
н675У	437136,96	1297948,14	Метод спутниковых геодезических измерений (определений)	$M_t = \sqrt{m_0^2 + m_1^2}$	—
н671У	437133,86	1297946,55	Метод спутниковых геодезических измерений (определений)	$M_t = \sqrt{m_0^2 + m_1^2}$	—
н670У	437137,04	1297940,51	Метод спутниковых геодезических измерений (определений)	$M_t = \sqrt{m_0^2 + m_1^2}$	—
н673У	437140,24	1297942,30	Метод спутниковых геодезических измерений (определений)	$M_t = \sqrt{m_0^2 + m_1^2}$	—

2. Сведения о частях границ образуемого земельного участка **40:26:000043:33:ЗУ329** :

обозначение земельного участка

Обозначение части границ		Горизонтальное проложение (S), м	Описание прохождения части границ	Сведения о согласовании местоположения границ (согласовано/спорное)
от т.	до т.			
1	2	3	4	5
н673У	н674У	6,70	—	—
н674У	н675У	0,16	—	—
н675У	н671У	3,48	—	—
н671У	н670У	6,83	—	—
н670У	н673У	3,67	—	—

3. Сведения о характеристиках образуемого земельного участка **40:26:000043:33:ЗУ329** :

обозначение земельного участка

№ п/п	Наименование характеристик земельного участка	Значение характеристики
1	2	3

КАРТА-ПЛАН ТЕРРИТОРИИ

Сведения об образуемых земельных участках

1	2	3
1.	Адрес земельного участка	—
1.1.	Сведения о местоположении земельного участка (при отсутствии адреса) в структурированном в соответствии с федеральной информационной адресной системой виде	Калужская обл., г. Калуга
1.2.	Дополнительные сведения о местоположении земельного участка	—
2	Категория земель	Земли населенных пунктов
3	Вид (виды) разрешенного использования	Хранение автотранспорта
3.1.	Дополнительные сведения об использовании земельного участка	—
4.	Реестровый номер границ территориальной зоны или в случае отсутствия такого реестрового номера ее индивидуальное обозначение (вид, тип, номер, индекс)	—
5.	Площадь земельного участка ± величина предельной погрешности определения (вычисления) площади (**Р ± ΔР**), **м²**	25±2
6.	Формула, примененная для вычисления предельной погрешности определения площади земельного участка, с подставленными значениями и итоговые (вычисленные) значения (**ΔР**), м2	$\Delta P = 3{,}5 \cdot M_t \cdot \sqrt{P_{док}} = 3{,}5 \cdot 0{,}10 \cdot \sqrt{25} = 2$
7.	Предельный минимальный и максимальный размеры земельного участка (**Рмин и Рмакс), м²**	—
8.	Кадастровый или иной государственный учетный номер (инвентарный) объекта недвижимости, расположенного на образуемом земельном участке	—
9.	Кадастровые номера исходных земельных участков	40:26:000043:33
9.1.	Кадастровый номер входящего в состав земельного участка, представляющего собой единое землепользование (номер контура многоконтурного земельного участка), преобразование которого осуществляется	—
9.2.	Кадастровые номера земельных участков, исключаемых из состава измененного (исходного) земельного участка, представляющего собой единое землепользование	—
9.3.	Кадастровый или иной государственный учетный номер (инвентарный) объекта недвижимости, расположенного на измененном земельном участке	—
10.	Условный номер земельного участка	—
11	Учетный номер проекта межевания территории	—
12	Дополнительные сведения об образовании земельного участка	—
13	Сведения о земельных участках (землях общего пользования, территории общего пользования), посредством которых обеспечивается доступ	40:26:000043:33
14.	Иные сведения	—

4. Пояснения к сведениям об образуемом земельном участке **40:26:000043:33:ЗУ329** **:**

обозначение земельного участка

1.	

1. Сведения о характерных точках границ образуемого земельного участка **40:26:000043:33:ЗУ330** **:**

обозначение земельного участка

КАРТА-ПЛАН ТЕРРИТОРИИ

Сведения об образуемых земельных участках

Зона № 1

Система координат МСК-40

Обозначение характерных точек границ	Координаты, м		Метод определения координат	Формулы, примененные для расчета средней квадратической погрешности определения координат характерных точек границ (M_t), с подставленными в такие формулы значениями и итоговые (вычисленные) значения M_t, м	Описание закрепления точки
	X	Y			
1	2	3	4	5	6
н671У	437133,86	1297946,55	Метод спутниковых геодезических измерений (определений)	$M_t = \sqrt{m_0^2 + m_1^2}$	—
н675У	437136,96	1297948,14	Метод спутниковых геодезических измерений (определений)	$M_t = \sqrt{m_0^2 + m_1^2}$	—
н676У	437134,12	1297953,66	Метод спутниковых геодезических измерений (определений)	$M_t = \sqrt{m_0^2 + m_1^2}$	—
н672У	437131,02	1297952,08	Метод спутниковых геодезических измерений (определений)	$M_t = \sqrt{m_0^2 + m_1^2}$	—
н671У	437133,86	1297946,55	Метод спутниковых геодезических измерений (определений)	$M_t = \sqrt{m_0^2 + m_1^2}$	—

2. Сведения о частях границ образуемого земельного участка **40:26:000043:33:ЗУ330** :

обозначение земельного участка

Обозначение части границ		Горизонтальное проложение (S), м	Описание прохождения части границ	Сведения о согласовании местоположения границ (согласовано/спорное)
от т.	до т.			
1	2	3	4	5
н671У	н675У	3,48	—	—
н675У	н676У	6,21	—	—
н676У	н672У	3,48	—	—
н672У	н671У	6,22	—	—

3. Сведения о характеристиках образуемого земельного участка **40:26:000043:33:ЗУ330** :

обозначение земельного участка

№ п/п	Наименование характеристик земельного участка	Значение характеристики
1	2	3
1.	Адрес земельного участка	—
1.1.	Сведения о местоположении земельного участка (при отсутствии адреса) в структурированном в соответствии с федеральной информационной адресной системой виде	Калужская обл., г. Калуга

КАРТА-ПЛАН ТЕРРИТОРИИ

Сведения об образуемых земельных участках

1	2	3
1.2.	Дополнительные сведения о местоположении земельного участка	—
2	Категория земель	Земли населенных пунктов
3	Вид (виды) разрешенного использования	Хранение автотранспорта
3.1.	Дополнительные сведения об использовании земельного участка	—
4.	Реестровый номер границ территориальной зоны или в случае отсутствия такого реестрового номера ее индивидуальное обозначение (вид, тип, номер, индекс)	—
5.	Площадь земельного участка ± величина предельной погрешности определения (вычисления) площади (**Р ± ΔР**), **м²**	22±2
6.	Формула, примененная для вычисления предельной погрешности определения площади земельного участка, с подставленными значениями и итоговые (вычисленные) значения (**ΔР**), м2	$\Delta P = 3{,}5 \cdot M_t \cdot \sqrt{P_{док}} = 3{,}5 \cdot 0{,}10 \cdot \sqrt{22} = 2$
7.	Предельный минимальный и максимальный размеры земельного участка (**Рмин и Рмакс), м²**	—
8.	Кадастровый или иной государственный учетный номер (инвентарный) объекта недвижимости, расположенного на образуемом земельном участке	—
9.	Кадастровые номера исходных земельных участков	40:26:000043:33
9.1.	Кадастровый номер входящего в состав земельного участка, представляющего собой единое землепользование (номер контура многоконтурного земельного участка), преобразование которого осуществляется	—
9.2.	Кадастровые номера земельных участков, исключаемых из состава измененного (исходного) земельного участка, представляющего собой единое землепользование	—
9.3.	Кадастровый или иной государственный учетный номер (инвентарный) объекта недвижимости, расположенного на измененном земельном участке	—
10.	Условный номер земельного участка	—
11	Учетный номер проекта межевания территории	—
12	Дополнительные сведения об образовании земельного участка	—
13	Сведения о земельных участках (землях общего пользования, территории общего пользования), посредством которых обеспечивается доступ	40:26:000043:33
14.	Иные сведения	—

4. Пояснения к сведениям об образуемом земельном участке **40:26:000043:33:ЗУ330** **:**

обозначение земельного участка

1.	

1. Сведения о характерных точках границ образуемого земельного участка **40:26:000043:33:ЗУ331** **:**

обозначение земельного участка

КАРТА-ПЛАН ТЕРРИТОРИИ

Сведения об образуемых земельных участках

Система координат МСК-40

Зона № 1

Обозначение характерных точек границ	Координаты, м		Метод определения координат	Формулы, примененные для расчета средней квадратической погрешности определения координат характерных точек границ (M_t), с подставленными в такие формулы значениями и итоговые (вычисленные) значения M_t, м	Описание закрепления точки
	X	Y			
1	2	3	4	5	6
н675У	437136,96	1297948,14	Метод спутниковых геодезических измерений (определений)	$M_t = \sqrt{m_0^2 + m_1^2}$	—
н674У	437137,10	1297948,22	Метод спутниковых геодезических измерений (определений)	$M_t = \sqrt{m_0^2 + m_1^2}$	—
н677У	437140,29	1297949,86	Метод спутниковых геодезических измерений (определений)	$M_t = \sqrt{m_0^2 + m_1^2}$	—
н678У	437137,45	1297955,39	Метод спутниковых геодезических измерений (определений)	$M_t = \sqrt{m_0^2 + m_1^2}$	—
н676У	437134,12	1297953,66	Метод спутниковых геодезических измерений (определений)	$M_t = \sqrt{m_0^2 + m_1^2}$	—
н675У	437136,96	1297948,14	Метод спутниковых геодезических измерений (определений)	$M_t = \sqrt{m_0^2 + m_1^2}$	—

2. Сведения о частях границ образуемого земельного участка **40:26:000043:33:ЗУ331** :

обозначение земельного участка

Обозначение части границ		Горизонтальное проложение (S), м	Описание прохождения части границ	Сведения о согласовании местоположения границ (согласовано/спорное)
от т.	до т.			
1	2	3	4	5
н675У	н674У	0,16	—	—
н674У	н677У	3,59	—	—
н677У	н678У	6,22	—	—
н678У	н676У	3,75	—	—
н676У	н675У	6,21	—	—

3. Сведения о характеристиках образуемого земельного участка **40:26:000043:33:ЗУ331** :

обозначение земельного участка

№ п/п	Наименование характеристик земельного участка	Значение характеристики
1	2	3

КАРТА-ПЛАН ТЕРРИТОРИИ

Сведения об образуемых земельных участках

1	2	3
1.	Адрес земельного участка	—
1.1.	Сведения о местоположении земельного участка (при отсутствии адреса) в структурированном в соответствии с федеральной информационной адресной системой виде	Калужская обл., г. Калуга
1.2.	Дополнительные сведения о местоположении земельного участка	—
2	Категория земель	Земли населенных пунктов
3	Вид (виды) разрешенного использования	Хранение автотранспорта
3.1.	Дополнительные сведения об использовании земельного участка	—
4.	Реестровый номер границ территориальной зоны или в случае отсутствия такого реестрового номера ее индивидуальное обозначение (вид, тип, номер, индекс)	—
5.	Площадь земельного участка ± величина предельной погрешности определения (вычисления) площади (**Р ± ΔР**), **м²**	23±2
6.	Формула, примененная для вычисления предельной погрешности определения площади земельного участка, с подставленными значениями и итоговые (вычисленные) значения (**ΔР**), м2	$\Delta P = 3{,}5 \cdot M_t \cdot \sqrt{P_{док}} = 3{,}5 \cdot 0{,}10 \cdot \sqrt{23} = 2$
7.	Предельный минимальный и максимальный размеры земельного участка (**Рмин и Рмакс), м²**	—
8.	Кадастровый или иной государственный учетный номер (инвентарный) объекта недвижимости, расположенного на образуемом земельном участке	—
9.	Кадастровые номера исходных земельных участков	40:26:000043:33
9.1.	Кадастровый номер входящего в состав земельного участка, представляющего собой единое землепользование (номер контура многоконтурного земельного участка), преобразование которого осуществляется	—
9.2.	Кадастровые номера земельных участков, исключаемых из состава измененного (исходного) земельного участка, представляющего собой единое землепользование	—
9.3.	Кадастровый или иной государственный учетный номер (инвентарный) объекта недвижимости, расположенного на измененном земельном участке	—
10.	Условный номер земельного участка	—
11	Учетный номер проекта межевания территории	—
12	Дополнительные сведения об образовании земельного участка	—
13	Сведения о земельных участках (землях общего пользования, территории общего пользования), посредством которых обеспечивается доступ	40:26:000043:33
14.	Иные сведения	—

4. Пояснения к сведениям об образуемом земельном участке **40:26:000043:33:ЗУ331** **:**

обозначение земельного участка

1.	

1. Сведения о характерных точках границ образуемого земельного участка **40:26:000043:33:ЗУ332** **:**

обозначение земельного участка

КАРТА-ПЛАН ТЕРРИТОРИИ

Сведения об образуемых земельных участках

Система координат МСК-40

Зона № 1

Обозначение характерных точек границ	Координаты, м		Метод определения координат	Формулы, примененные для расчета средней квадратической погрешности определения координат характерных точек границ (M_t), с подставленными в такие формулы значениями и итоговые (вычисленные) значения M_t, м	Описание закрепления точки
	X	Y			
1	2	3	4	5	6
н673У	437140,24	1297942,30	Метод спутниковых геодезических измерений (определений)	$M_t = \sqrt{m_0^2 + m_1^2}$	—
н679У	437143,45	1297944,03	Метод спутниковых геодезических измерений (определений)	$M_t = \sqrt{m_0^2 + m_1^2}$	—
н680У	437140,42	1297949,92	Метод спутниковых геодезических измерений (определений)	$M_t = \sqrt{m_0^2 + m_1^2}$	—
н677У	437140,29	1297949,86	Метод спутниковых геодезических измерений (определений)	$M_t = \sqrt{m_0^2 + m_1^2}$	—
н674У	437137,10	1297948,22	Метод спутниковых геодезических измерений (определений)	$M_t = \sqrt{m_0^2 + m_1^2}$	—
н673У	437140,24	1297942,30	Метод спутниковых геодезических измерений (определений)	$M_t = \sqrt{m_0^2 + m_1^2}$	—

2. Сведения о частях границ образуемого земельного участка **40:26:000043:33:ЗУ332** :

обозначение земельного участка

Обозначение части границ		Горизонтальное проложение (S), м	Описание прохождения части границ	Сведения о согласовании местоположения границ (согласовано/спорное)
от т.	до т.			
1	2	3	4	5
н673У	н679У	3,65	—	—
н679У	н680У	6,62	—	—
н680У	н677У	0,14	—	—
н677У	н674У	3,59	—	—
н674У	н673У	6,70	—	—

3. Сведения о характеристиках образуемого земельного участка **40:26:000043:33:ЗУ332** :

обозначение земельного участка

№ п/п	Наименование характеристик земельного участка	Значение характеристики
1	2	3

КАРТА-ПЛАН ТЕРРИТОРИИ

Сведения об образуемых земельных участках

1	2	3
1.	Адрес земельного участка	—
1.1.	Сведения о местоположении земельного участка (при отсутствии адреса) в структурированном в соответствии с федеральной информационной адресной системой виде	Калужская обл., г. Калуга
1.2.	Дополнительные сведения о местоположении земельного участка	—
2	Категория земель	Земли населенных пунктов
3	Вид (виды) разрешенного использования	Хранение автотранспорта
3.1.	Дополнительные сведения об использовании земельного участка	—
4.	Реестровый номер границ территориальной зоны или в случае отсутствия такого реестрового номера ее индивидуальное обозначение (вид, тип, номер, индекс)	—
5.	Площадь земельного участка ± величина предельной погрешности определения (вычисления) площади (**Р ± ΔР**), **м²**	25±2
6.	Формула, примененная для вычисления предельной погрешности определения площади земельного участка, с подставленными значениями и итоговые (вычисленные) значения (**ΔР**), м2	$\Delta P = 3{,}5 \cdot M_t \cdot \sqrt{P_{док}} = 3{,}5 \cdot 0{,}10 \cdot \sqrt{25} = 2$
7.	Предельный минимальный и максимальный размеры земельного участка (**Рмин и Рмакс), м²**	—
8.	Кадастровый или иной государственный учетный номер (инвентарный) объекта недвижимости, расположенного на образуемом земельном участке	—
9.	Кадастровые номера исходных земельных участков	40:26:000043:33
9.1.	Кадастровый номер входящего в состав земельного участка, представляющего собой единое землепользование (номер контура многоконтурного земельного участка), преобразование которого осуществляется	—
9.2.	Кадастровые номера земельных участков, исключаемых из состава измененного (исходного) земельного участка, представляющего собой единое землепользование	—
9.3.	Кадастровый или иной государственный учетный номер (инвентарный) объекта недвижимости, расположенного на измененном земельном участке	—
10.	Условный номер земельного участка	—
11	Учетный номер проекта межевания территории	—
12	Дополнительные сведения об образовании земельного участка	—
13	Сведения о земельных участках (землях общего пользования, территории общего пользования), посредством которых обеспечивается доступ	40:26:000043:33
14.	Иные сведения	—

4. Пояснения к сведениям об образуемом земельном участке **40:26:000043:33:ЗУ332** **:**

обозначение земельного участка

1.	

1. Сведения о характерных точках границ образуемого земельного участка **40:26:000043:33:ЗУ333** **:**

обозначение земельного участка

КАРТА-ПЛАН ТЕРРИТОРИИ

Сведения об образуемых земельных участках

Система координат МСК-40

Зона № 1

Обозначение характерных точек границ	Координаты, м		Метод определения координат	Формулы, примененные для расчета средней квадратической погрешности определения координат характерных точек границ (M_t), с подставленными в такие формулы значениями и итоговые (вычисленные) значения M_t, м	Описание закрепления точки
	X	Y			
1	2	3	4	5	6
н677У	437140,29	1297949,86	Метод спутниковых геодезических измерений (определений)	$M_t = \sqrt{m_0^2 + m_1^2}$	—
н680У	437140,42	1297949,92	Метод спутниковых геодезических измерений (определений)	$M_t = \sqrt{m_0^2 + m_1^2}$	—
н681У	437143,21	1297951,36	Метод спутниковых геодезических измерений (определений)	$M_t = \sqrt{m_0^2 + m_1^2}$	—
н682У	437140,36	1297956,89	Метод спутниковых геодезических измерений (определений)	$M_t = \sqrt{m_0^2 + m_1^2}$	—
н678У	437137,45	1297955,39	Метод спутниковых геодезических измерений (определений)	$M_t = \sqrt{m_0^2 + m_1^2}$	—
н677У	437140,29	1297949,86	Метод спутниковых геодезических измерений (определений)	$M_t = \sqrt{m_0^2 + m_1^2}$	—

2. Сведения о частях границ образуемого земельного участка **40:26:000043:33:ЗУ333** :

обозначение земельного участка

Обозначение части границ		Горизонтальное проложение (S), м	Описание прохождения части границ	Сведения о согласовании местоположения границ (согласовано/спорное)
от т.	до т.			
1	2	3	4	5
н677У	н680У	0,14	—	—
н680У	н681У	3,14	—	—
н681У	н682У	6,22	—	—
н682У	н678У	3,27	—	—
н678У	н677У	6,22	—	—

3. Сведения о характеристиках образуемого земельного участка **40:26:000043:33:ЗУ333** :

обозначение земельного участка

№ п/п	Наименование характеристик земельного участка	Значение характеристики
1	2	3

КАРТА-ПЛАН ТЕРРИТОРИИ

Сведения об образуемых земельных участках

1	2	3
1.	Адрес земельного участка	—
1.1.	Сведения о местоположении земельного участка (при отсутствии адреса) в структурированном в соответствии с федеральной информационной адресной системой виде	Калужская обл., г. Калуга
1.2.	Дополнительные сведения о местоположении земельного участка	—
2	Категория земель	Земли населенных пунктов
3	Вид (виды) разрешенного использования	Хранение автотранспорта
3.1.	Дополнительные сведения об использовании земельного участка	—
4.	Реестровый номер границ территориальной зоны или в случае отсутствия такого реестрового номера ее индивидуальное обозначение (вид, тип, номер, индекс)	—
5.	Площадь земельного участка ± величина предельной погрешности определения (вычисления) площади (**Р ± ΔР**), **м²**	20±2
6.	Формула, примененная для вычисления предельной погрешности определения площади земельного участка, с подставленными значениями и итоговые (вычисленные) значения (**ΔР**), м2	$\Delta P = 3{,}5 \cdot M_t \cdot \sqrt{P_{док}} = 3{,}5 \cdot 0{,}10 \cdot \sqrt{20} = 2$
7.	Предельный минимальный и максимальный размеры земельного участка (**Рмин и Рмакс), м²**	—
8.	Кадастровый или иной государственный учетный номер (инвентарный) объекта недвижимости, расположенного на образуемом земельном участке	—
9.	Кадастровые номера исходных земельных участков	40:26:000043:33
9.1.	Кадастровый номер входящего в состав земельного участка, представляющего собой единое землепользование (номер контура многоконтурного земельного участка), преобразование которого осуществляется	—
9.2.	Кадастровые номера земельных участков, исключаемых из состава измененного (исходного) земельного участка, представляющего собой единое землепользование	—
9.3.	Кадастровый или иной государственный учетный номер (инвентарный) объекта недвижимости, расположенного на измененном земельном участке	—
10.	Условный номер земельного участка	—
11	Учетный номер проекта межевания территории	—
12	Дополнительные сведения об образовании земельного участка	—
13	Сведения о земельных участках (землях общего пользования, территории общего пользования), посредством которых обеспечивается доступ	40:26:000043:33
14.	Иные сведения	—

4. Пояснения к сведениям об образуемом земельном участке **40:26:000043:33:ЗУ333** **:**

обозначение земельного участка

1.	

1. Сведения о характерных точках границ образуемого земельного участка **40:26:000043:33:ЗУ334** **:**

обозначение земельного участка

КАРТА-ПЛАН ТЕРРИТОРИИ

Сведения об образуемых земельных участках

Система координат МСК-40

Зона № 1

Обозначение характерных точек границ	Координаты, м		Метод определения координат	Формулы, примененные для расчета средней квадратической погрешности определения координат характерных точек границ (M_t), с подставленными в такие формулы значениями и итоговые (вычисленные) значения M_t, м	Описание закрепления точки
	X	Y			
1	2	3	4	5	6
н683У	437146,77	1297945,84	Метод спутниковых геодезических измерений (определений)	$M_t = \sqrt{m_0^2 + m_1^2}$	—
н684У	437143,58	1297951,55	Метод спутниковых геодезических измерений (определений)	$M_t = \sqrt{m_0^2 + m_1^2}$	—
н681У	437143,21	1297951,36	Метод спутниковых геодезических измерений (определений)	$M_t = \sqrt{m_0^2 + m_1^2}$	—
н680У	437140,42	1297949,92	Метод спутниковых геодезических измерений (определений)	$M_t = \sqrt{m_0^2 + m_1^2}$	—
н679У	437143,45	1297944,03	Метод спутниковых геодезических измерений (определений)	$M_t = \sqrt{m_0^2 + m_1^2}$	—
н683У	437146,77	1297945,84	Метод спутниковых геодезических измерений (определений)	$M_t = \sqrt{m_0^2 + m_1^2}$	—

2. Сведения о частях границ образуемого земельного участка **40:26:000043:33:ЗУ334** :

обозначение земельного участка

Обозначение части границ		Горизонтальное проложение (S), м	Описание прохождения части границ	Сведения о согласовании местоположения границ (согласовано/спорное)
от т.	до т.			
1	2	3	4	5
н683У	н684У	6,54	—	—
н684У	н681У	0,42	—	—
н681У	н680У	3,14	—	—
н680У	н679У	6,62	—	—
н679У	н683У	3,78	—	—

3. Сведения о характеристиках образуемого земельного участка **40:26:000043:33:ЗУ334** :

обозначение земельного участка

№ п/п	Наименование характеристик земельного участка	Значение характеристики
1	2	3

КАРТА-ПЛАН ТЕРРИТОРИИ

Сведения об образуемых земельных участках

1	2	3
1.	Адрес земельного участка	—
1.1.	Сведения о местоположении земельного участка (при отсутствии адреса) в структурированном в соответствии с федеральной информационной адресной системой виде	Калужская обл., г. Калуга
1.2.	Дополнительные сведения о местоположении земельного участка	—
2	Категория земель	Земли населенных пунктов
3	Вид (виды) разрешенного использования	Хранение автотранспорта
3.1.	Дополнительные сведения об использовании земельного участка	—
4.	Реестровый номер границ территориальной зоны или в случае отсутствия такого реестрового номера ее индивидуальное обозначение (вид, тип, номер, индекс)	—
5.	Площадь земельного участка ± величина предельной погрешности определения (вычисления) площади (**Р ± ΔР**), **м²**	24±2
6.	Формула, примененная для вычисления предельной погрешности определения площади земельного участка, с подставленными значениями и итоговые (вычисленные) значения (**ΔР**), м2	$\Delta P = 3{,}5 \cdot M_t \cdot \sqrt{P_{док}} = 3{,}5 \cdot 0{,}10 \cdot \sqrt{24} = 2$
7.	Предельный минимальный и максимальный размеры земельного участка (**Рмин и Рмакс), м²**	—
8.	Кадастровый или иной государственный учетный номер (инвентарный) объекта недвижимости, расположенного на образуемом земельном участке	—
9.	Кадастровые номера исходных земельных участков	40:26:000043:33
9.1.	Кадастровый номер входящего в состав земельного участка, представляющего собой единое землепользование (номер контура многоконтурного земельного участка), преобразование которого осуществляется	—
9.2.	Кадастровые номера земельных участков, исключаемых из состава измененного (исходного) земельного участка, представляющего собой единое землепользование	—
9.3.	Кадастровый или иной государственный учетный номер (инвентарный) объекта недвижимости, расположенного на измененном земельном участке	—
10.	Условный номер земельного участка	—
11	Учетный номер проекта межевания территории	—
12	Дополнительные сведения об образовании земельного участка	—
13	Сведения о земельных участках (землях общего пользования, территории общего пользования), посредством которых обеспечивается доступ	40:26:000043:33
14.	Иные сведения	—

4. Пояснения к сведениям об образуемом земельном участке **40:26:000043:33:ЗУ334** **:**

обозначение земельного участка

1.	

1. Сведения о характерных точках границ образуемого земельного участка **40:26:000043:33:ЗУ335** **:**

обозначение земельного участка

КАРТА-ПЛАН ТЕРРИТОРИИ

Сведения об образуемых земельных участках

Система координат МСК-40

Зона № 1

Обозначение характерных точек границ	Координаты, м		Метод определения координат	Формулы, примененные для расчета средней квадратической погрешности определения координат характерных точек границ (M_t), с подставленными в такие формулы значениями и итоговые (вычисленные) значения M_t, м	Описание закрепления точки
	X	Y			
1	2	3	4	5	6
н683У	437146,77	1297945,84	Метод спутниковых геодезических измерений (определений)	$M_t = \sqrt{m_0^2 + m_1^2}$	—
н685У	437149,93	1297947,53	Метод спутниковых геодезических измерений (определений)	$M_t = \sqrt{m_0^2 + m_1^2}$	—
н686У	437146,70	1297953,30	Метод спутниковых геодезических измерений (определений)	$M_t = \sqrt{m_0^2 + m_1^2}$	—
н687У	437146,57	1297953,22	Метод спутниковых геодезических измерений (определений)	$M_t = \sqrt{m_0^2 + m_1^2}$	—
н684У	437143,58	1297951,55	Метод спутниковых геодезических измерений (определений)	$M_t = \sqrt{m_0^2 + m_1^2}$	—
н683У	437146,77	1297945,84	Метод спутниковых геодезических измерений (определений)	$M_t = \sqrt{m_0^2 + m_1^2}$	—

2. Сведения о частях границ образуемого земельного участка **40:26:000043:33:ЗУ335** :

обозначение земельного участка

Обозначение части границ		Горизонтальное проложение (S), м	Описание прохождения части границ	Сведения о согласовании местоположения границ (согласовано/спорное)
от т.	до т.			
1	2	3	4	5
н683У	н685У	3,58	—	—
н685У	н686У	6,61	—	—
н686У	н687У	0,15	—	—
н687У	н684У	3,42	—	—
н684У	н683У	6,54	—	—

3. Сведения о характеристиках образуемого земельного участка **40:26:000043:33:ЗУ335** :

обозначение земельного участка

№ п/п	Наименование характеристик земельного участка	Значение характеристики
1	2	3

КАРТА-ПЛАН ТЕРРИТОРИИ

Сведения об образуемых земельных участках

1	2	3
1.	Адрес земельного участка	—
1.1.	Сведения о местоположении земельного участка (при отсутствии адреса) в структурированном в соответствии с федеральной информационной адресной системой виде	Калужская обл., г. Калуга
1.2.	Дополнительные сведения о местоположении земельного участка	—
2	Категория земель	Земли населенных пунктов
3	Вид (виды) разрешенного использования	Хранение автотранспорта
3.1.	Дополнительные сведения об использовании земельного участка	—
4.	Реестровый номер границ территориальной зоны или в случае отсутствия такого реестрового номера ее индивидуальное обозначение (вид, тип, номер, индекс)	—
5.	Площадь земельного участка ± величина предельной погрешности определения (вычисления) площади (**Р ± ΔР**), **м²**	24±2
6.	Формула, примененная для вычисления предельной погрешности определения площади земельного участка, с подставленными значениями и итоговые (вычисленные) значения (**ΔР**), м2	$\Delta P = 3{,}5 \cdot M_t \cdot \sqrt{P_{док}} = 3{,}5 \cdot 0{,}10 \cdot \sqrt{24} = 2$
7.	Предельный минимальный и максимальный размеры земельного участка (**Рмин и Рмакс), м²**	—
8.	Кадастровый или иной государственный учетный номер (инвентарный) объекта недвижимости, расположенного на образуемом земельном участке	—
9.	Кадастровые номера исходных земельных участков	40:26:000043:33
9.1.	Кадастровый номер входящего в состав земельного участка, представляющего собой единое землепользование (номер контура многоконтурного земельного участка), преобразование которого осуществляется	—
9.2.	Кадастровые номера земельных участков, исключаемых из состава измененного (исходного) земельного участка, представляющего собой единое землепользование	—
9.3.	Кадастровый или иной государственный учетный номер (инвентарный) объекта недвижимости, расположенного на измененном земельном участке	—
10.	Условный номер земельного участка	—
11	Учетный номер проекта межевания территории	—
12	Дополнительные сведения об образовании земельного участка	—
13	Сведения о земельных участках (землях общего пользования, территории общего пользования), посредством которых обеспечивается доступ	40:26:000043:33
14.	Иные сведения	—

4. Пояснения к сведениям об образуемом земельном участке **40:26:000043:33:ЗУ335** **:**

обозначение земельного участка

1.	

1. Сведения о характерных точках границ образуемого земельного участка **40:26:000043:33:ЗУ336** **:**

обозначение земельного участка

КАРТА-ПЛАН ТЕРРИТОРИИ

Сведения об образуемых земельных участках

Система координат МСК-40

Зона № 1

Обозначение характерных точек границ	Координаты, м		Метод определения координат	Формулы, примененные для расчета средней квадратической погрешности определения координат характерных точек границ (M_t), с подставленными в такие формулы значениями и итоговые (вычисленные) значения M_t, м	Описание закрепления точки
	X	Y			
1	2	3	4	5	6
н681У	437143,21	1297951,36	Метод спутниковых геодезических измерений (определений)	$M_t = \sqrt{m_0^2 + m_1^2}$	—
н684У	437143,58	1297951,55	Метод спутниковых геодезических измерений (определений)	$M_t = \sqrt{m_0^2 + m_1^2}$	—
н687У	437146,57	1297953,22	Метод спутниковых геодезических измерений (определений)	$M_t = \sqrt{m_0^2 + m_1^2}$	—
н688У	437143,56	1297958,61	Метод спутниковых геодезических измерений (определений)	$M_t = \sqrt{m_0^2 + m_1^2}$	—
н682У	437140,36	1297956,89	Метод спутниковых геодезических измерений (определений)	$M_t = \sqrt{m_0^2 + m_1^2}$	—
н681У	437143,21	1297951,36	Метод спутниковых геодезических измерений (определений)	$M_t = \sqrt{m_0^2 + m_1^2}$	—

2. Сведения о частях границ образуемого земельного участка **40:26:000043:33:ЗУ336** :

обозначение земельного участка

Обозначение части границ		Горизонтальное проложение (S), м	Описание прохождения части границ	Сведения о согласовании местоположения границ (согласовано/спорное)
от т.	до т.			
1	2	3	4	5
н681У	н684У	0,42	—	—
н684У	н687У	3,42	—	—
н687У	н688У	6,17	—	—
н688У	н682У	3,63	—	—
н682У	н681У	6,22	—	—

3. Сведения о характеристиках образуемого земельного участка **40:26:000043:33:ЗУ336** :

обозначение земельного участка

№ п/п	Наименование характеристик земельного участка	Значение характеристики
1	2	3

КАРТА-ПЛАН ТЕРРИТОРИИ

Сведения об образуемых земельных участках

1	2	3
1.	Адрес земельного участка	—
1.1.	Сведения о местоположении земельного участка (при отсутствии адреса) в структурированном в соответствии с федеральной информационной адресной системой виде	Калужская обл., г. Калуга
1.2.	Дополнительные сведения о местоположении земельного участка	—
2	Категория земель	Земли населенных пунктов
3	Вид (виды) разрешенного использования	Хранение автотранспорта
3.1.	Дополнительные сведения об использовании земельного участка	—
4.	Реестровый номер границ территориальной зоны или в случае отсутствия такого реестрового номера ее индивидуальное обозначение (вид, тип, номер, индекс)	—
5.	Площадь земельного участка ± величина предельной погрешности определения (вычисления) площади (**Р ± ΔР**), **м²**	23±2
6.	Формула, примененная для вычисления предельной погрешности определения площади земельного участка, с подставленными значениями и итоговые (вычисленные) значения (**ΔР**), м2	$\Delta P = 3{,}5 \cdot M_t \cdot \sqrt{P_{док}} = 3{,}5 \cdot 0{,}10 \cdot \sqrt{23} = 2$
7.	Предельный минимальный и максимальный размеры земельного участка (**Рмин и Рмакс), м²**	—
8.	Кадастровый или иной государственный учетный номер (инвентарный) объекта недвижимости, расположенного на образуемом земельном участке	—
9.	Кадастровые номера исходных земельных участков	40:26:000043:33
9.1.	Кадастровый номер входящего в состав земельного участка, представляющего собой единое землепользование (номер контура многоконтурного земельного участка), преобразование которого осуществляется	—
9.2.	Кадастровые номера земельных участков, исключаемых из состава измененного (исходного) земельного участка, представляющего собой единое землепользование	—
9.3.	Кадастровый или иной государственный учетный номер (инвентарный) объекта недвижимости, расположенного на измененном земельном участке	—
10.	Условный номер земельного участка	—
11	Учетный номер проекта межевания территории	—
12	Дополнительные сведения об образовании земельного участка	—
13	Сведения о земельных участках (землях общего пользования, территории общего пользования), посредством которых обеспечивается доступ	40:26:000043:33
14.	Иные сведения	—

4. Пояснения к сведениям об образуемом земельном участке **40:26:000043:33:ЗУ336** **:**

обозначение земельного участка

1.	

1. Сведения о характерных точках границ образуемого земельного участка **40:26:000043:33:ЗУ337** **:**

обозначение земельного участка

КАРТА-ПЛАН ТЕРРИТОРИИ

Сведения об образуемых земельных участках

Зона № 1

Система координат МСК-40

Обозначение характерных точек границ	Координаты, м		Метод определения координат	Формулы, примененные для расчета средней квадратической погрешности определения координат характерных точек границ (M_t), с подставленными в такие формулы значениями и итоговые (вычисленные) значения M_t, м	Описание закрепления точки
	X	Y			
1	2	3	4	5	6
н685У	437149,93	1297947,53	Метод спутниковых геодезических измерений (определений)	$M_t = \sqrt{m_0^2 + m_1^2}$	—
н689У	437153,16	1297949,32	Метод спутниковых геодезических измерений (определений)	$M_t = \sqrt{m_0^2 + m_1^2}$	—
н690У	437149,93	1297955,10	Метод спутниковых геодезических измерений (определений)	$M_t = \sqrt{m_0^2 + m_1^2}$	—
н691У	437149,55	1297954,89	Метод спутниковых геодезических измерений (определений)	$M_t = \sqrt{m_0^2 + m_1^2}$	—
н686У	437146,70	1297953,30	Метод спутниковых геодезических измерений (определений)	$M_t = \sqrt{m_0^2 + m_1^2}$	—
н685У	437149,93	1297947,53	Метод спутниковых геодезических измерений (определений)	$M_t = \sqrt{m_0^2 + m_1^2}$	—

2. Сведения о частях границ образуемого земельного участка **40:26:000043:33:ЗУ337** :

обозначение земельного участка

Обозначение части границ		Горизонтальное проложение (S), м	Описание прохождения части границ	Сведения о согласовании местоположения границ (согласовано/спорное)
от т.	до т.			
1	2	3	4	5
н685У	н689У	3,69	—	—
н689У	н690У	6,62	—	—
н690У	н691У	0,43	—	—
н691У	н686У	3,26	—	—
н686У	н685У	6,61	—	—

3. Сведения о характеристиках образуемого земельного участка **40:26:000043:33:ЗУ337** :

обозначение земельного участка

№ п/п	Наименование характеристик земельного участка	Значение характеристики
1	2	3

КАРТА-ПЛАН ТЕРРИТОРИИ

Сведения об образуемых земельных участках

1	2	3
1.	Адрес земельного участка	—
1.1.	Сведения о местоположении земельного участка (при отсутствии адреса) в структурированном в соответствии с федеральной информационной адресной системой виде	Калужская обл., г. Калуга
1.2.	Дополнительные сведения о местоположении земельного участка	—
2	Категория земель	Земли населенных пунктов
3	Вид (виды) разрешенного использования	Хранение автотранспорта
3.1.	Дополнительные сведения об использовании земельного участка	—
4.	Реестровый номер границ территориальной зоны или в случае отсутствия такого реестрового номера ее индивидуальное обозначение (вид, тип, номер, индекс)	—
5.	Площадь земельного участка ± величина предельной погрешности определения (вычисления) площади (**Р ± ΔР**), **м²**	24±2
6.	Формула, примененная для вычисления предельной погрешности определения площади земельного участка, с подставленными значениями и итоговые (вычисленные) значения (**ΔР**), м2	$\Delta P = 3{,}5 \cdot M_t \cdot \sqrt{P_{док}} = 3{,}5 \cdot 0{,}10 \cdot \sqrt{24} = 2$
7.	Предельный минимальный и максимальный размеры земельного участка (**Рмин и Рмакс), м²**	—
8.	Кадастровый или иной государственный учетный номер (инвентарный) объекта недвижимости, расположенного на образуемом земельном участке	—
9.	Кадастровые номера исходных земельных участков	40:26:000043:33
9.1.	Кадастровый номер входящего в состав земельного участка, представляющего собой единое землепользование (номер контура многоконтурного земельного участка), преобразование которого осуществляется	—
9.2.	Кадастровые номера земельных участков, исключаемых из состава измененного (исходного) земельного участка, представляющего собой единое землепользование	—
9.3.	Кадастровый или иной государственный учетный номер (инвентарный) объекта недвижимости, расположенного на измененном земельном участке	—
10.	Условный номер земельного участка	—
11	Учетный номер проекта межевания территории	—
12	Дополнительные сведения об образовании земельного участка	—
13	Сведения о земельных участках (землях общего пользования, территории общего пользования), посредством которых обеспечивается доступ	40:26:000043:33
14.	Иные сведения	—

4. Пояснения к сведениям об образуемом земельном участке **40:26:000043:33:ЗУ337** **:**

обозначение земельного участка

1.	

1. Сведения о характерных точках границ образуемого земельного участка **40:26:000043:33:ЗУ338** **:**

обозначение земельного участка

КАРТА-ПЛАН ТЕРРИТОРИИ

Сведения об образуемых земельных участках

Система координат МСК-40

Зона № 1

Обозначение характерных точек границ	Координаты, м		Метод определения координат	Формулы, примененные для расчета средней квадратической погрешности определения координат характерных точек границ (M_t), с подставленными в такие формулы значениями и итоговые (вычисленные) значения M_t, м	Описание закрепления точки
	X	Y			
1	2	3	4	5	6
н692У	437155,51	1297950,68	Метод спутниковых геодезических измерений (определений)	$M_t = \sqrt{m_0^2 + m_1^2}$	—
н693У	437152,29	1297956,42	Метод спутниковых геодезических измерений (определений)	$M_t = \sqrt{m_0^2 + m_1^2}$	—
н690У	437149,93	1297955,10	Метод спутниковых геодезических измерений (определений)	$M_t = \sqrt{m_0^2 + m_1^2}$	—
н689У	437153,16	1297949,32	Метод спутниковых геодезических измерений (определений)	$M_t = \sqrt{m_0^2 + m_1^2}$	—
н692У	437155,51	1297950,68	Метод спутниковых геодезических измерений (определений)	$M_t = \sqrt{m_0^2 + m_1^2}$	—

2. Сведения о частях границ образуемого земельного участка **40:26:000043:33:ЗУ338** :

обозначение земельного участка

Обозначение части границ		Горизонтальное проложение (S), м	Описание прохождения части границ	Сведения о согласовании местоположения границ (согласовано/спорное)
от т.	до т.			
1	2	3	4	5
н692У	н693У	6,58	—	—
н693У	н690У	2,70	—	—
н690У	н689У	6,62	—	—
н689У	н692У	2,72	—	—

3. Сведения о характеристиках образуемого земельного участка **40:26:000043:33:ЗУ338** :

обозначение земельного участка

№ п/п	Наименование характеристик земельного участка	Значение характеристики
1	2	3
1.	Адрес земельного участка	—
1.1.	Сведения о местоположении земельного участка (при отсутствии адреса) в структурированном в соответствии с федеральной информационной адресной системой виде	Калужская обл., г. Калуга

КАРТА-ПЛАН ТЕРРИТОРИИ

Сведения об образуемых земельных участках

1	2	3
1.2.	Дополнительные сведения о местоположении земельного участка	—
2	Категория земель	Земли населенных пунктов
3	Вид (виды) разрешенного использования	Хранение автотранспорта
3.1.	Дополнительные сведения об использовании земельного участка	—
4.	Реестровый номер границ территориальной зоны или в случае отсутствия такого реестрового номера ее индивидуальное обозначение (вид, тип, номер, индекс)	—
5.	Площадь земельного участка ± величина предельной погрешности определения (вычисления) площади (**Р ± ΔР**), **м²**	18±1
6.	Формула, примененная для вычисления предельной погрешности определения площади земельного участка, с подставленными значениями и итоговые (вычисленные) значения (**ΔР**), м2	$\Delta P = 3{,}5 \cdot M_t \cdot \sqrt{P_{док}} = 3{,}5 \cdot 0{,}10 \cdot \sqrt{18} = 1$
7.	Предельный минимальный и максимальный размеры земельного участка (**Рмин и Рмакс), м²**	—
8.	Кадастровый или иной государственный учетный номер (инвентарный) объекта недвижимости, расположенного на образуемом земельном участке	—
9.	Кадастровые номера исходных земельных участков	40:26:000043:33
9.1.	Кадастровый номер входящего в состав земельного участка, представляющего собой единое землепользование (номер контура многоконтурного земельного участка), преобразование которого осуществляется	—
9.2.	Кадастровые номера земельных участков, исключаемых из состава измененного (исходного) земельного участка, представляющего собой единое землепользование	—
9.3.	Кадастровый или иной государственный учетный номер (инвентарный) объекта недвижимости, расположенного на измененном земельном участке	—
10.	Условный номер земельного участка	—
11	Учетный номер проекта межевания территории	—
12	Дополнительные сведения об образовании земельного участка	—
13	Сведения о земельных участках (землях общего пользования, территории общего пользования), посредством которых обеспечивается доступ	40:26:000043:33
14.	Иные сведения	—

4. Пояснения к сведениям об образуемом земельном участке **40:26:000043:33:ЗУ338** **:**

обозначение земельного участка

1.	

1. Сведения о характерных точках границ образуемого земельного участка **40:26:000043:33:ЗУ339** **:**

обозначение земельного участка

КАРТА-ПЛАН ТЕРРИТОРИИ

Сведения об образуемых земельных участках

Система координат МСК-40

Зона № 1

Обозначение характерных точек границ	Координаты, м		Метод определения координат	Формулы, примененные для расчета средней квадратической погрешности определения координат характерных точек границ (M_t), с подставленными в такие формулы значениями и итоговые (вычисленные) значения M_t, м	Описание закрепления точки
	X	Y			
1	2	3	4	5	6
н687У	437146,57	1297953,22	Метод спутниковых геодезических измерений (определений)	$M_t = \sqrt{m_0^2 + m_1^2}$	—
н686У	437146,70	1297953,30	Метод спутниковых геодезических измерений (определений)	$M_t = \sqrt{m_0^2 + m_1^2}$	—
н691У	437149,55	1297954,89	Метод спутниковых геодезических измерений (определений)	$M_t = \sqrt{m_0^2 + m_1^2}$	—
н694У	437146,53	1297960,31	Метод спутниковых геодезических измерений (определений)	$M_t = \sqrt{m_0^2 + m_1^2}$	—
н688У	437143,56	1297958,61	Метод спутниковых геодезических измерений (определений)	$M_t = \sqrt{m_0^2 + m_1^2}$	—
н687У	437146,57	1297953,22	Метод спутниковых геодезических измерений (определений)	$M_t = \sqrt{m_0^2 + m_1^2}$	—

2. Сведения о частях границ образуемого земельного участка **40:26:000043:33:ЗУ339** :

обозначение земельного участка

Обозначение части границ		Горизонтальное проложение (S), м	Описание прохождения части границ	Сведения о согласовании местоположения границ (согласовано/спорное)
от т.	до т.			
1	2	3	4	5
н687У	н686У	0,15	—	—
н686У	н691У	3,26	—	—
н691У	н694У	6,20	—	—
н694У	н688У	3,42	—	—
н688У	н687У	6,17	—	—

3. Сведения о характеристиках образуемого земельного участка **40:26:000043:33:ЗУ339** :

обозначение земельного участка

№ п/п	Наименование характеристик земельного участка	Значение характеристики
1	2	3

КАРТА-ПЛАН ТЕРРИТОРИИ

Сведения об образуемых земельных участках

1	2	3
1.	Адрес земельного участка	—
1.1.	Сведения о местоположении земельного участка (при отсутствии адреса) в структурированном в соответствии с федеральной информационной адресной системой виде	Калужская обл., г. Калуга
1.2.	Дополнительные сведения о местоположении земельного участка	—
2	Категория земель	Земли населенных пунктов
3	Вид (виды) разрешенного использования	Хранение автотранспорта
3.1.	Дополнительные сведения об использовании земельного участка	—
4.	Реестровый номер границ территориальной зоны или в случае отсутствия такого реестрового номера ее индивидуальное обозначение (вид, тип, номер, индекс)	—
5.	Площадь земельного участка ± величина предельной погрешности определения (вычисления) площади (**Р ± ΔР**), **м²**	21±2
6.	Формула, примененная для вычисления предельной погрешности определения площади земельного участка, с подставленными значениями и итоговые (вычисленные) значения (**ΔР**), м2	$\Delta P = 3{,}5 \cdot M_t \cdot \sqrt{P_{док}} = 3{,}5 \cdot 0{,}10 \cdot \sqrt{21} = 2$
7.	Предельный минимальный и максимальный размеры земельного участка (**Рмин и Рмакс), м²**	—
8.	Кадастровый или иной государственный учетный номер (инвентарный) объекта недвижимости, расположенного на образуемом земельном участке	—
9.	Кадастровые номера исходных земельных участков	40:26:000043:33
9.1.	Кадастровый номер входящего в состав земельного участка, представляющего собой единое землепользование (номер контура многоконтурного земельного участка), преобразование которого осуществляется	—
9.2.	Кадастровые номера земельных участков, исключаемых из состава измененного (исходного) земельного участка, представляющего собой единое землепользование	—
9.3.	Кадастровый или иной государственный учетный номер (инвентарный) объекта недвижимости, расположенного на измененном земельном участке	—
10.	Условный номер земельного участка	—
11	Учетный номер проекта межевания территории	—
12	Дополнительные сведения об образовании земельного участка	—
13	Сведения о земельных участках (землях общего пользования, территории общего пользования), посредством которых обеспечивается доступ	40:26:000043:33
14.	Иные сведения	—

4. Пояснения к сведениям об образуемом земельном участке **40:26:000043:33:ЗУ339** **:**

обозначение земельного участка

1.	

1. Сведения о характерных точках границ образуемого земельного участка **40:26:000043:33:ЗУ340** **:**

обозначение земельного участка

КАРТА-ПЛАН ТЕРРИТОРИИ

Сведения об образуемых земельных участках

Система координат МСК-40

Зона № 1

Обозначение характерных точек границ	Координаты, м		Метод определения координат	Формулы, примененные для расчета средней квадратической погрешности определения координат характерных точек границ (M_t), с подставленными в такие формулы значениями и итоговые (вычисленные) значения M_t, м	Описание закрепления точки
	X	Y			
1	2	3	4	5	6
н691У	437149,55	1297954,89	Метод спутниковых геодезических измерений (определений)	$M_t = \sqrt{m_0^2 + m_1^2}$	—
н690У	437149,93	1297955,10	Метод спутниковых геодезических измерений (определений)	$M_t = \sqrt{m_0^2 + m_1^2}$	—
н693У	437152,29	1297956,42	Метод спутниковых геодезических измерений (определений)	$M_t = \sqrt{m_0^2 + m_1^2}$	—
н695У	437152,65	1297956,62	Метод спутниковых геодезических измерений (определений)	$M_t = \sqrt{m_0^2 + m_1^2}$	—
н696У	437149,55	1297962,17	Метод спутниковых геодезических измерений (определений)	$M_t = \sqrt{m_0^2 + m_1^2}$	—
н694У	437146,53	1297960,31	Метод спутниковых геодезических измерений (определений)	$M_t = \sqrt{m_0^2 + m_1^2}$	—
н691У	437149,55	1297954,89	Метод спутниковых геодезических измерений (определений)	$M_t = \sqrt{m_0^2 + m_1^2}$	—

2. Сведения о частях границ образуемого земельного участка **40:26:000043:33:ЗУ340** :

обозначение земельного участка

Обозначение части границ		Горизонтальное проложение (S), м	Описание прохождения части границ	Сведения о согласовании местоположения границ (согласовано/спорное)
от т.	до т.			
1	2	3	4	5
н691У	н690У	0,43	—	—
н690У	н693У	2,70	—	—
н693У	н695У	0,41	—	—
н695У	н696У	6,36	—	—
н696У	н694У	3,55	—	—
н694У	н691У	6,20	—	—

КАРТА-ПЛАН ТЕРРИТОРИИ

Сведения об образуемых земельных участках

3. Сведения о характеристиках образуемого земельного участка **40:26:000043:33:ЗУ340** **:**

обозначение земельного участка

№ п/п	Наименование характеристик земельного участка	Значение характеристики
1	2	3
1.	Адрес земельного участка	—
1.1.	Сведения о местоположении земельного участка (при отсутствии адреса) в структурированном в соответствии с федеральной информационной адресной системой виде	Калужская обл., г. Калуга
1.2.	Дополнительные сведения о местоположении земельного участка	—
2	Категория земель	Земли населенных пунктов
3	Вид (виды) разрешенного использования	Хранение автотранспорта
3.1.	Дополнительные сведения об использовании земельного участка	—
4.	Реестровый номер границ территориальной зоны или в случае отсутствия такого реестрового номера ее индивидуальное обозначение (вид, тип, номер, индекс)	—
5.	Площадь земельного участка ± величина предельной погрешности определения (вычисления) площади (**Р ± ΔР**), **м²**	22±2
6.	Формула, примененная для вычисления предельной погрешности определения площади земельного участка, с подставленными значениями и итоговые (вычисленные) значения (**ΔР**), м2	$\Delta P = 3{,}5 \cdot M_t \cdot \sqrt{P_{док}} = 3{,}5 \cdot 0{,}10 \cdot \sqrt{22} = 2$
7.	Предельный минимальный и максимальный размеры земельного участка (**Рмин и Рмакс), м²**	—
8.	Кадастровый или иной государственный учетный номер (инвентарный) объекта недвижимости, расположенного на образуемом земельном участке	—
9.	Кадастровые номера исходных земельных участков	40:26:000043:33
9.1.	Кадастровый номер входящего в состав земельного участка, представляющего собой единое землепользование (номер контура многоконтурного земельного участка), преобразование которого осуществляется	—
9.2.	Кадастровые номера земельных участков, исключаемых из состава измененного (исходного) земельного участка, представляющего собой единое землепользование	—
9.3.	Кадастровый или иной государственный учетный номер (инвентарный) объекта недвижимости, расположенного на измененном земельном участке	—
10.	Условный номер земельного участка	—
11	Учетный номер проекта межевания территории	—
12	Дополнительные сведения об образовании земельного участка	—
13	Сведения о земельных участках (землях общего пользования, территории общего пользования), посредством которых обеспечивается доступ	40:26:000043:33
14.	Иные сведения	—

4. Пояснения к сведениям об образуемом земельном участке **40:26:000043:33:ЗУ340** **:**

обозначение земельного участка

1.	

КАРТА-ПЛАН ТЕРРИТОРИИ

Сведения об образуемых земельных участках

1. Сведения о характерных точках границ образуемого земельного участка **40:26:000043:33:ЗУ341** :

обозначение земельного участка

Система координат МСК-40 Зона № 1

Обозначение характерных точек границ	Координаты, м		Метод определения координат	Формулы, примененные для расчета средней квадратической погрешности определения координат характерных точек границ (M_t), с подставленными в такие формулы значениями и итоговые (вычисленные) значения M_t, м	Описание закрепления точки
	X	Y			
1	2	3	4	5	6
н695У	437152,65	1297956,62	Метод спутниковых геодезических измерений (определений)	$M_t = \sqrt{m_0^2 + m_1^2}$	—
н697У	437155,22	1297958,06	Метод спутниковых геодезических измерений (определений)	$M_t = \sqrt{m_0^2 + m_1^2}$	—
н698У	437155,79	1297958,38	Метод спутниковых геодезических измерений (определений)	$M_t = \sqrt{m_0^2 + m_1^2}$	—
н699У	437152,68	1297963,94	Метод спутниковых геодезических измерений (определений)	$M_t = \sqrt{m_0^2 + m_1^2}$	—
н696У	437149,55	1297962,17	Метод спутниковых геодезических измерений (определений)	$M_t = \sqrt{m_0^2 + m_1^2}$	—
н695У	437152,65	1297956,62	Метод спутниковых геодезических измерений (определений)	$M_t = \sqrt{m_0^2 + m_1^2}$	—

2. Сведения о частях границ образуемого земельного участка **40:26:000043:33:ЗУ341** :

обозначение земельного участка

Обозначение части границ		Горизонтальное проложение (S), м	Описание прохождения части границ	Сведения о согласовании местоположения границ (согласовано/спорное)
от т.	до т.			
1	2	3	4	5
н695У	н697У	2,95	—	—
н697У	н698У	0,65	—	—
н698У	н699У	6,37	—	—
н699У	н696У	3,60	—	—
н696У	н695У	6,36	—	—

КАРТА-ПЛАН ТЕРРИТОРИИ

Сведения об образуемых земельных участках

3. Сведения о характеристиках образуемого земельного участка **40:26:000043:33:ЗУ341** **:**

обозначение земельного участка

№ п/п	Наименование характеристик земельного участка	Значение характеристики
1	**2**	**3**
1.	Адрес земельного участка	—
1.1.	Сведения о местоположении земельного участка (при отсутствии адреса) в структурированном в соответствии с федеральной информационной адресной системой виде	Калужская обл., г. Калуга
1.2.	Дополнительные сведения о местоположении земельного участка	—
2	Категория земель	Земли населенных пунктов
3	Вид (виды) разрешенного использования	Хранение автотранспорта
3.1.	Дополнительные сведения об использовании земельного участка	—
4.	Реестровый номер границ территориальной зоны или в случае отсутствия такого реестрового номера ее индивидуальное обозначение (вид, тип, номер, индекс)	—
5.	Площадь земельного участка ± величина предельной погрешности определения (вычисления) площади (**Р ± ΔР**), **м²**	23±2
6.	Формула, примененная для вычисления предельной погрешности определения площади земельного участка, с подставленными значениями и итоговые (вычисленные) значения (**ΔР**), м2	$\Delta P = 3{,}5 \cdot M_t \cdot \sqrt{P_{док}} = 3{,}5 \cdot 0{,}10 \cdot \sqrt{23} = 2$
7.	Предельный минимальный и максимальный размеры земельного участка (**Рмин и Рмакс), м²**	—
8.	Кадастровый или иной государственный учетный номер (инвентарный) объекта недвижимости, расположенного на образуемом земельном участке	—
9.	Кадастровые номера исходных земельных участков	40:26:000043:33
9.1.	Кадастровый номер входящего в состав земельного участка, представляющего собой единое землепользование (номер контура многоконтурного земельного участка), преобразование которого осуществляется	—
9.2.	Кадастровые номера земельных участков, исключаемых из состава измененного (исходного) земельного участка, представляющего собой единое землепользование	—
9.3.	Кадастровый или иной государственный учетный номер (инвентарный) объекта недвижимости, расположенного на измененном земельном участке	—
10.	Условный номер земельного участка	—
11	Учетный номер проекта межевания территории	—
12	Дополнительные сведения об образовании земельного участка	—
13	Сведения о земельных участках (землях общего пользования, территории общего пользования), посредством которых обеспечивается доступ	40:26:000043:33
14.	Иные сведения	—

4. Пояснения к сведениям об образуемом земельном участке **40:26:000043:33:ЗУ341** **:**

обозначение земельного участка

1.	

КАРТА-ПЛАН ТЕРРИТОРИИ

Сведения об образуемых земельных участках

1. Сведения о характерных точках границ образуемого земельного участка **40:26:000043:33:ЗУ342** :

обозначение земельного участка

Система координат МСК-40

Зона № 1

Обозначение характерных точек границ	Координаты, м		Метод определения координат	Формулы, примененные для расчета средней квадратической погрешности определения координат характерных точек границ (M_t), с подставленными в такие формулы значениями и итоговые (вычисленные) значения M_t, м	Описание закрепления точки
	X	Y			
1	2	3	4	5	6
н700У	437158,41	1297952,36	Метод спутниковых геодезических измерений (определений)	$M_t = \sqrt{m_0^2 + m_1^2}$	—
н697У	437155,22	1297958,06	Метод спутниковых геодезических измерений (определений)	$M_t = \sqrt{m_0^2 + m_1^2}$	—
н695У	437152,65	1297956,62	Метод спутниковых геодезических измерений (определений)	$M_t = \sqrt{m_0^2 + m_1^2}$	—
н693У	437152,29	1297956,42	Метод спутниковых геодезических измерений (определений)	$M_t = \sqrt{m_0^2 + m_1^2}$	—
н692У	437155,51	1297950,68	Метод спутниковых геодезических измерений (определений)	$M_t = \sqrt{m_0^2 + m_1^2}$	—
н700У	437158,41	1297952,36	Метод спутниковых геодезических измерений (определений)	$M_t = \sqrt{m_0^2 + m_1^2}$	—

2. Сведения о частях границ образуемого земельного участка **40:26:000043:33:ЗУ342** :

обозначение земельного участка

Обозначение части границ		Горизонтальное проложение (S), м	Описание прохождения части границ	Сведения о согласовании местоположения границ (согласовано/спорное)
от т.	до т.			
1	2	3	4	5
н700У	н697У	6,53	—	—
н697У	н695У	2,95	—	—
н695У	н693У	0,41	—	—
н693У	н692У	6,58	—	—
н692У	н700У	3,35	—	—

КАРТА-ПЛАН ТЕРРИТОРИИ

Сведения об образуемых земельных участках

3. Сведения о характеристиках образуемого земельного участка **40:26:000043:33:ЗУ342** **:**

обозначение земельного участка

№ п/п	Наименование характеристик земельного участка	Значение характеристики
1	2	3
1.	Адрес земельного участка	—
1.1.	Сведения о местоположении земельного участка (при отсутствии адреса) в структурированном в соответствии с федеральной информационной адресной системой виде	Калужская обл., г. Калуга
1.2.	Дополнительные сведения о местоположении земельного участка	—
2	Категория земель	Земли населенных пунктов
3	Вид (виды) разрешенного использования	Хранение автотранспорта
3.1.	Дополнительные сведения об использовании земельного участка	—
4.	Реестровый номер границ территориальной зоны или в случае отсутствия такого реестрового номера ее индивидуальное обозначение (вид, тип, номер, индекс)	—
5.	Площадь земельного участка ± величина предельной погрешности определения (вычисления) площади (**Р ± ΔР**), **м²**	22±2
6.	Формула, примененная для вычисления предельной погрешности определения площади земельного участка, с подставленными значениями и итоговые (вычисленные) значения (**ΔР**), м2	$\Delta P = 3{,}5 \cdot M_t \cdot \sqrt{P_{док}} = 3{,}5 \cdot 0{,}10 \cdot \sqrt{22} = 2$
7.	Предельный минимальный и максимальный размеры земельного участка (**Рмин и Рмакс), м²**	—
8.	Кадастровый или иной государственный учетный номер (инвентарный) объекта недвижимости, расположенного на образуемом земельном участке	—
9.	Кадастровые номера исходных земельных участков	40:26:000043:33
9.1.	Кадастровый номер входящего в состав земельного участка, представляющего собой единое землепользование (номер контура многоконтурного земельного участка), преобразование которого осуществляется	—
9.2.	Кадастровые номера земельных участков, исключаемых из состава измененного (исходного) земельного участка, представляющего собой единое землепользование	—
9.3.	Кадастровый или иной государственный учетный номер (инвентарный) объекта недвижимости, расположенного на измененном земельном участке	—
10.	Условный номер земельного участка	—
11	Учетный номер проекта межевания территории	—
12	Дополнительные сведения об образовании земельного участка	—
13	Сведения о земельных участках (землях общего пользования, территории общего пользования), посредством которых обеспечивается доступ	40:26:000043:33
14.	Иные сведения	—

4. Пояснения к сведениям об образуемом земельном участке **40:26:000043:33:ЗУ342** **:**

обозначение земельного участка

1.	

КАРТА-ПЛАН ТЕРРИТОРИИ

Сведения об образуемых земельных участках

1. Сведения о характерных точках границ образуемого земельного участка **40:26:000043:33:ЗУ343** :

обозначение земельного участка

Система координат МСК-40

Зона № 1

Обозначение характерных точек границ	Координаты, м		Метод определения координат	Формулы, примененные для расчета средней квадратической погрешности определения координат характерных точек границ (M_t), с подставленными в такие формулы значениями и итоговые (вычисленные) значения M_t, м	Описание закрепления точки
	X	Y			
1	2	3	4	5	6
н701У	437161,67	1297954,16	Метод спутниковых геодезических измерений (определений)	$M_t = \sqrt{m_0^2 + m_1^2}$	—
н702У	437158,80	1297959,33	Метод спутниковых геодезических измерений (определений)	$M_t = \sqrt{m_0^2 + m_1^2}$	—
н703У	437158,48	1297959,89	Метод спутниковых геодезических измерений (определений)	$M_t = \sqrt{m_0^2 + m_1^2}$	—
н698У	437155,79	1297958,38	Метод спутниковых геодезических измерений (определений)	$M_t = \sqrt{m_0^2 + m_1^2}$	—
н697У	437155,22	1297958,06	Метод спутниковых геодезических измерений (определений)	$M_t = \sqrt{m_0^2 + m_1^2}$	—
н700У	437158,41	1297952,36	Метод спутниковых геодезических измерений (определений)	$M_t = \sqrt{m_0^2 + m_1^2}$	—
н701У	437161,67	1297954,16	Метод спутниковых геодезических измерений (определений)	$M_t = \sqrt{m_0^2 + m_1^2}$	—

2. Сведения о частях границ образуемого земельного участка **40:26:000043:33:ЗУ343** :

обозначение земельного участка

Обозначение части границ		Горизонтальное проложение (S), м	Описание прохождения части границ	Сведения о согласовании местоположения границ (согласовано/спорное)
от т.	до т.			
1	2	3	4	5
н701У	н702У	5,91	—	—
н702У	н703У	0,64	—	—
н703У	н698У	3,08	—	—
н698У	н697У	0,65	—	—
н697У	н700У	6,53	—	—

КАРТА-ПЛАН ТЕРРИТОРИИ

Сведения об образуемых земельных участках

н700У	н701У	3,72	—	—

3. Сведения о характеристиках образуемого земельного участка **40:26:000043:33:ЗУ343** **:**

обозначение земельного участка

№ п/п	Наименование характеристик земельного участка	Значение характеристики
1	2	3
1.	Адрес земельного участка	—
1.1.	Сведения о местоположении земельного участка (при отсутствии адреса) в структурированном в соответствии с федеральной информационной адресной системой виде	Калужская обл., г. Калуга
1.2.	Дополнительные сведения о местоположении земельного участка	—
2	Категория земель	Земли населенных пунктов
3	Вид (виды) разрешенного использования	Хранение автотранспорта
3.1.	Дополнительные сведения об использовании земельного участка	—
4.	Реестровый номер границ территориальной зоны или в случае отсутствия такого реестрового номера ее индивидуальное обозначение (вид, тип, номер, индекс)	—
5.	Площадь земельного участка ± величина предельной погрешности определения (вычисления) площади (**Р ± ΔР**), **м²**	24±2
6.	Формула, примененная для вычисления предельной погрешности определения площади земельного участка, с подставленными значениями и итоговые (вычисленные) значения (**ΔР**), м2	$\Delta P = 3{,}5 \cdot M_t \cdot \sqrt{P_{док}} = 3{,}5 \cdot 0{,}10 \cdot \sqrt{24} = 2$
7.	Предельный минимальный и максимальный размеры земельного участка (**Рмин и Рмакс), м²**	—
8.	Кадастровый или иной государственный учетный номер (инвентарный) объекта недвижимости, расположенного на образуемом земельном участке	—
9.	Кадастровые номера исходных земельных участков	40:26:000043:33
9.1.	Кадастровый номер входящего в состав земельного участка, представляющего собой единое землепользование (номер контура многоконтурного земельного участка), преобразование которого осуществляется	—
9.2.	Кадастровые номера земельных участков, исключаемых из состава измененного (исходного) земельного участка, представляющего собой единое землепользование	—
9.3.	Кадастровый или иной государственный учетный номер (инвентарный) объекта недвижимости, расположенного на измененном земельном участке	—
10.	Условный номер земельного участка	—
11	Учетный номер проекта межевания территории	—
12	Дополнительные сведения об образовании земельного участка	—
13	Сведения о земельных участках (землях общего пользования, территории общего пользования), посредством которых обеспечивается доступ	40:26:000043:33
14.	Иные сведения	—

4. Пояснения к сведениям об образуемом земельном участке **40:26:000043:33:ЗУ343** **:**

обозначение земельного участка

1.	

КАРТА-ПЛАН ТЕРРИТОРИИ

Сведения об образуемых земельных участках

1. Сведения о характерных точках границ образуемого земельного участка **40:26:000043:33:ЗУ344** :

обозначение земельного участка

Система координат МСК-40 Зона № 1

Обозначение характерных точек границ	Координаты, м		Метод определения координат	Формулы, примененные для расчета средней квадратической погрешности определения координат характерных точек границ (M_t), с подставленными в такие формулы значениями и итоговые (вычисленные) значения M_t, м	Описание закрепления точки
	X	Y			
1	2	3	4	5	6
н702У	437158,80	1297959,33	Метод спутниковых геодезических измерений (определений)	$M_t = \sqrt{m_0^2 + m_1^2}$	—
н704У	437162,13	1297961,18	Метод спутниковых геодезических измерений (определений)	$M_t = \sqrt{m_0^2 + m_1^2}$	—
н705У	437162,33	1297961,29	Метод спутниковых геодезических измерений (определений)	$M_t = \sqrt{m_0^2 + m_1^2}$	—
н706У	437158,97	1297967,38	Метод спутниковых геодезических измерений (определений)	$M_t = \sqrt{m_0^2 + m_1^2}$	—
н707У	437155,41	1297965,35	Метод спутниковых геодезических измерений (определений)	$M_t = \sqrt{m_0^2 + m_1^2}$	—
н703У	437158,48	1297959,89	Метод спутниковых геодезических измерений (определений)	$M_t = \sqrt{m_0^2 + m_1^2}$	—
н702У	437158,80	1297959,33	Метод спутниковых геодезических измерений (определений)	$M_t = \sqrt{m_0^2 + m_1^2}$	—

2. Сведения о частях границ образуемого земельного участка **40:26:000043:33:ЗУ344** :

обозначение земельного участка

Обозначение части границ		Горизонтальное проложение (S), м	Описание прохождения части границ	Сведения о согласовании местоположения границ (согласовано/спорное)
от т.	до т.			
1	2	3	4	5
н702У	н704У	3,81	—	—
н704У	н705У	0,23	—	—
н705У	н706У	6,96	—	—
н706У	н707У	4,10	—	—
н707У	н703У	6,26	—	—

КАРТА-ПЛАН ТЕРРИТОРИИ

Сведения об образуемых земельных участках

н703У	н702У	0,64	—	—

3. Сведения о характеристиках образуемого земельного участка **40:26:000043:33:ЗУ344** **:**

обозначение земельного участка

№ п/п	Наименование характеристик земельного участка	Значение характеристики
1	2	3
1.	Адрес земельного участка	—
1.1.	Сведения о местоположении земельного участка (при отсутствии адреса) в структурированном в соответствии с федеральной информационной адресной системой виде	Калужская обл., г. Калуга
1.2.	Дополнительные сведения о местоположении земельного участка	—
2	Категория земель	Земли населенных пунктов
3	Вид (виды) разрешенного использования	Хранение автотранспорта
3.1.	Дополнительные сведения об использовании земельного участка	—
4.	Реестровый номер границ территориальной зоны или в случае отсутствия такого реестрового номера ее индивидуальное обозначение (вид, тип, номер, индекс)	—
5.	Площадь земельного участка ± величина предельной погрешности определения (вычисления) площади (**Р ± ΔР**), **м²**	28±2
6.	Формула, примененная для вычисления предельной погрешности определения площади земельного участка, с подставленными значениями и итоговые (вычисленные) значения (**ΔР**), м2	$\Delta P = 3{,}5 \cdot M_t \cdot \sqrt{P_{док}} = 3{,}5 \cdot 0{,}10 \cdot \sqrt{28} = 2$
7.	Предельный минимальный и максимальный размеры земельного участка (**Рмин и Рмакс), м²**	—
8.	Кадастровый или иной государственный учетный номер (инвентарный) объекта недвижимости, расположенного на образуемом земельном участке	—
9.	Кадастровые номера исходных земельных участков	40:26:000043:33
9.1.	Кадастровый номер входящего в состав земельного участка, представляющего собой единое землепользование (номер контура многоконтурного земельного участка), преобразование которого осуществляется	—
9.2.	Кадастровые номера земельных участков, исключаемых из состава измененного (исходного) земельного участка, представляющего собой единое землепользование	—
9.3.	Кадастровый или иной государственный учетный номер (инвентарный) объекта недвижимости, расположенного на измененном земельном участке	—
10.	Условный номер земельного участка	—
11	Учетный номер проекта межевания территории	—
12	Дополнительные сведения об образовании земельного участка	—
13	Сведения о земельных участках (землях общего пользования, территории общего пользования), посредством которых обеспечивается доступ	40:26:000043:33
14.	Иные сведения	—

4. Пояснения к сведениям об образуемом земельном участке **40:26:000043:33:ЗУ344** **:**

обозначение земельного участка

1.	

КАРТА-ПЛАН ТЕРРИТОРИИ

Сведения об образуемых земельных участках

1. Сведения о характерных точках границ образуемого земельного участка **40:26:000043:33:ЗУ345** :

обозначение земельного участка

Система координат МСК-40

Зона № 1

Обозначение характерных точек границ	Координаты, м		Метод определения координат	Формулы, примененные для расчета средней квадратической погрешности определения координат характерных точек границ (M_t), с подставленными в такие формулы значениями и итоговые (вычисленные) значения M_t, м	Описание закрепления точки
	X	Y			
1	2	3	4	5	6
н708У	437165,01	1297956,01	Метод спутниковых геодезических измерений (определений)	$M_t = \sqrt{m_0^2 + m_1^2}$	—
н704У	437162,13	1297961,18	Метод спутниковых геодезических измерений (определений)	$M_t = \sqrt{m_0^2 + m_1^2}$	—
н702У	437158,80	1297959,33	Метод спутниковых геодезических измерений (определений)	$M_t = \sqrt{m_0^2 + m_1^2}$	—
н701У	437161,67	1297954,16	Метод спутниковых геодезических измерений (определений)	$M_t = \sqrt{m_0^2 + m_1^2}$	—
н708У	437165,01	1297956,01	Метод спутниковых геодезических измерений (определений)	$M_t = \sqrt{m_0^2 + m_1^2}$	—

2. Сведения о частях границ образуемого земельного участка **40:26:000043:33:ЗУ345** :

обозначение земельного участка

Обозначение части границ		Горизонтальное проложение (S), м	Описание прохождения части границ	Сведения о согласовании местоположения границ (согласовано/спорное)
от т.	до т.			
1	2	3	4	5
н708У	н704У	5,92	—	—
н704У	н702У	3,81	—	—
н702У	н701У	5,91	—	—
н701У	н708У	3,82	—	—

3. Сведения о характеристиках образуемого земельного участка **40:26:000043:33:ЗУ345** :

обозначение земельного участка

№ п/п	Наименование характеристик земельного участка	Значение характеристики
1	2	3
1.	Адрес земельного участка	—

КАРТА-ПЛАН ТЕРРИТОРИИ

Сведения об образуемых земельных участках

1	2	3
1.1.	Сведения о местоположении земельного участка (при отсутствии адреса) в структурированном в соответствии с федеральной информационной адресной системой виде	Калужская обл., г. Калуга
1.2.	Дополнительные сведения о местоположении земельного участка	—
2	Категория земель	Земли населенных пунктов
3	Вид (виды) разрешенного использования	Хранение автотранспорта
3.1.	Дополнительные сведения об использовании земельного участка	—
4.	Реестровый номер границ территориальной зоны или в случае отсутствия такого реестрового номера ее индивидуальное обозначение (вид, тип, номер, индекс)	—
5.	Площадь земельного участка ± величина предельной погрешности определения (вычисления) площади (**Р ± ΔР**), **м²**	23±2
6.	Формула, примененная для вычисления предельной погрешности определения площади земельного участка, с подставленными значениями и итоговые (вычисленные) значения (**ΔР**), м2	$\Delta P = 3,5 \cdot M_t \cdot \sqrt{P_{док}} = 3,5 \cdot 0,10 \cdot \sqrt{23} = 2$
7.	Предельный минимальный и максимальный размеры земельного участка (**Рмин и Рмакс), м²**	—
8.	Кадастровый или иной государственный учетный номер (инвентарный) объекта недвижимости, расположенного на образуемом земельном участке	—
9.	Кадастровые номера исходных земельных участков	40:26:000043:33
9.1.	Кадастровый номер входящего в состав земельного участка, представляющего собой единое землепользование (номер контура многоконтурного земельного участка), преобразование которого осуществляется	—
9.2.	Кадастровые номера земельных участков, исключаемых из состава измененного (исходного) земельного участка, представляющего собой единое землепользование	—
9.3.	Кадастровый или иной государственный учетный номер (инвентарный) объекта недвижимости, расположенного на измененном земельном участке	—
10.	Условный номер земельного участка	—
11	Учетный номер проекта межевания территории	—
12	Дополнительные сведения об образовании земельного участка	—
13	Сведения о земельных участках (землях общего пользования, территории общего пользования), посредством которых обеспечивается доступ	40:26:000043:33
14.	Иные сведения	—

4. Пояснения к сведениям об образуемом земельном участке **40:26:000043:33:ЗУ345** **:**

обозначение земельного участка

1.	

1. Сведения о характерных точках границ образуемого земельного участка **40:26:000043:33:ЗУ346** **:**

обозначение земельного участка

КАРТА-ПЛАН ТЕРРИТОРИИ

Сведения об образуемых земельных участках

Система координат МСК-40

Зона № 1

Обозначение характерных точек границ	Координаты, м		Метод определения координат	Формулы, примененные для расчета средней квадратической погрешности определения координат характерных точек границ (M_t), с подставленными в такие формулы значениями и итоговые (вычисленные) значения M_t, м	Описание закрепления точки
	X	Y			
1	2	3	4	5	6
н705У	437162,33	1297961,29	Метод спутниковых геодезических измерений (определений)	$M_t = \sqrt{m_0^2 + m_1^2}$	—
н709У	437165,83	1297963,24	Метод спутниковых геодезических измерений (определений)	$M_t = \sqrt{m_0^2 + m_1^2}$	—
н710У	437162,59	1297969,36	Метод спутниковых геодезических измерений (определений)	$M_t = \sqrt{m_0^2 + m_1^2}$	—
н706У	437158,97	1297967,38	Метод спутниковых геодезических измерений (определений)	$M_t = \sqrt{m_0^2 + m_1^2}$	—
н705У	437162,33	1297961,29	Метод спутниковых геодезических измерений (определений)	$M_t = \sqrt{m_0^2 + m_1^2}$	—

2. Сведения о частях границ образуемого земельного участка **40:26:000043:33:ЗУ346** :

обозначение земельного участка

Обозначение части границ		Горизонтальное проложение (S), м	Описание прохождения части границ	Сведения о согласовании местоположения границ (согласовано/спорное)
от т.	до т.			
1	2	3	4	5
н705У	н709У	4,01	—	—
н709У	н710У	6,92	—	—
н710У	н706У	4,13	—	—
н706У	н705У	6,96	—	—

3. Сведения о характеристиках образуемого земельного участка **40:26:000043:33:ЗУ346** :

обозначение земельного участка

№ п/п	Наименование характеристик земельного участка	Значение характеристики
1	2	3
1.	Адрес земельного участка	—
1.1.	Сведения о местоположении земельного участка (при отсутствии адреса) в структурированном в соответствии с федеральной информационной адресной системой виде	Калужская обл., г. Калуга

КАРТА-ПЛАН ТЕРРИТОРИИ

Сведения об образуемых земельных участках

1	2	3
1.2.	Дополнительные сведения о местоположении земельного участка	—
2	Категория земель	Земли населенных пунктов
3	Вид (виды) разрешенного использования	Хранение автотранспорта
3.1.	Дополнительные сведения об использовании земельного участка	—
4.	Реестровый номер границ территориальной зоны или в случае отсутствия такого реестрового номера ее индивидуальное обозначение (вид, тип, номер, индекс)	—
5.	Площадь земельного участка ± величина предельной погрешности определения (вычисления) площади (**Р ± ΔР**), **м²**	28±2
6.	Формула, примененная для вычисления предельной погрешности определения площади земельного участка, с подставленными значениями и итоговые (вычисленные) значения (**ΔР**), м2	$\Delta P = 3{,}5 \cdot M_t \cdot \sqrt{P_{док}} = 3{,}5 \cdot 0{,}10 \cdot \sqrt{28} = 2$
7.	Предельный минимальный и максимальный размеры земельного участка (**Рмин и Рмакс), м²**	—
8.	Кадастровый или иной государственный учетный номер (инвентарный) объекта недвижимости, расположенного на образуемом земельном участке	—
9.	Кадастровые номера исходных земельных участков	40:26:000043:33
9.1.	Кадастровый номер входящего в состав земельного участка, представляющего собой единое землепользование (номер контура многоконтурного земельного участка), преобразование которого осуществляется	—
9.2.	Кадастровые номера земельных участков, исключаемых из состава измененного (исходного) земельного участка, представляющего собой единое землепользование	—
9.3.	Кадастровый или иной государственный учетный номер (инвентарный) объекта недвижимости, расположенного на измененном земельном участке	—
10.	Условный номер земельного участка	—
11	Учетный номер проекта межевания территории	—
12	Дополнительные сведения об образовании земельного участка	—
13	Сведения о земельных участках (землях общего пользования, территории общего пользования), посредством которых обеспечивается доступ	40:26:000043:33
14.	Иные сведения	—

4. Пояснения к сведениям об образуемом земельном участке **40:26:000043:33:ЗУ346** **:**

обозначение земельного участка

1.	

1. Сведения о характерных точках границ образуемого земельного участка **40:26:000043:33:ЗУ347** **:**

обозначение земельного участка

КАРТА-ПЛАН ТЕРРИТОРИИ

Сведения об образуемых земельных участках

Система координат МСК-40

Зона № 1

Обозначение характерных точек границ	Координаты, м		Метод определения координат	Формулы, примененные для расчета средней квадратической погрешности определения координат характерных точек границ (M_t), с подставленными в такие формулы значениями и итоговые (вычисленные) значения M_t, м	Описание закрепления точки
	X	Y			
1	2	3	4	5	6
н709У	437165,83	1297963,24	Метод спутниковых геодезических измерений (определений)	$M_t = \sqrt{m_0^2 + m_1^2}$	—
н711У	437169,17	1297965,10	Метод спутниковых геодезических измерений (определений)	$M_t = \sqrt{m_0^2 + m_1^2}$	—
н712У	437171,19	1297966,24	Метод спутниковых геодезических измерений (определений)	$M_t = \sqrt{m_0^2 + m_1^2}$	—
н713У	437171,03	1297966,54	Метод спутниковых геодезических измерений (определений)	$M_t = \sqrt{m_0^2 + m_1^2}$	—
н714У	437167,88	1297972,17	Метод спутниковых геодезических измерений (определений)	$M_t = \sqrt{m_0^2 + m_1^2}$	—
н710У	437162,59	1297969,36	Метод спутниковых геодезических измерений (определений)	$M_t = \sqrt{m_0^2 + m_1^2}$	—
н709У	437165,83	1297963,24	Метод спутниковых геодезических измерений (определений)	$M_t = \sqrt{m_0^2 + m_1^2}$	—

2. Сведения о частях границ образуемого земельного участка **40:26:000043:33:ЗУ347** :

обозначение земельного участка

Обозначение части границ		Горизонтальное проложение (S), м	Описание прохождения части границ	Сведения о согласовании местоположения границ (согласовано/спорное)
от т.	до т.			
1	2	3	4	5
н709У	н711У	3,82	—	—
н711У	н712У	2,32	—	—
н712У	н713У	0,34	—	—
н713У	н714У	6,45	—	—
н714У	н710У	5,99	—	—
н710У	н709У	6,92	—	—

КАРТА-ПЛАН ТЕРРИТОРИИ

Сведения об образуемых земельных участках

3. Сведения о характеристиках образуемого земельного участка **40:26:000043:33:ЗУ347** **:**

обозначение земельного участка

№ п/п	Наименование характеристик земельного участка	Значение характеристики
1	2	3
1.	Адрес земельного участка	—
1.1.	Сведения о местоположении земельного участка (при отсутствии адреса) в структурированном в соответствии с федеральной информационной адресной системой виде	Калужская обл., г. Калуга
1.2.	Дополнительные сведения о местоположении земельного участка	—
2	Категория земель	Земли населенных пунктов
3	Вид (виды) разрешенного использования	Хранение автотранспорта
3.1.	Дополнительные сведения об использовании земельного участка	—
4.	Реестровый номер границ территориальной зоны или в случае отсутствия такого реестрового номера ее индивидуальное обозначение (вид, тип, номер, индекс)	—
5.	Площадь земельного участка ± величина предельной погрешности определения (вычисления) площади (**Р ± ΔР**), **м²**	42±2
6.	Формула, примененная для вычисления предельной погрешности определения площади земельного участка, с подставленными значениями и итоговые (вычисленные) значения (**ΔР**), м2	$\Delta P = 3{,}5 \cdot M_t \cdot \sqrt{P_{док}} = 3{,}5 \cdot 0{,}10 \cdot \sqrt{42} = 2$
7.	Предельный минимальный и максимальный размеры земельного участка (**Рмин и Рмакс), м²**	—
8.	Кадастровый или иной государственный учетный номер (инвентарный) объекта недвижимости, расположенного на образуемом земельном участке	—
9.	Кадастровые номера исходных земельных участков	40:26:000043:33
9.1.	Кадастровый номер входящего в состав земельного участка, представляющего собой единое землепользование (номер контура многоконтурного земельного участка), преобразование которого осуществляется	—
9.2.	Кадастровые номера земельных участков, исключаемых из состава измененного (исходного) земельного участка, представляющего собой единое землепользование	—
9.3.	Кадастровый или иной государственный учетный номер (инвентарный) объекта недвижимости, расположенного на измененном земельном участке	—
10.	Условный номер земельного участка	—
11	Учетный номер проекта межевания территории	—
12	Дополнительные сведения об образовании земельного участка	—
13	Сведения о земельных участках (землях общего пользования, территории общего пользования), посредством которых обеспечивается доступ	40:26:000043:33
14.	Иные сведения	—

4. Пояснения к сведениям об образуемом земельном участке **40:26:000043:33:ЗУ347** **:**

обозначение земельного участка

1.	

КАРТА-ПЛАН ТЕРРИТОРИИ

Сведения об образуемых земельных участках

1. Сведения о характерных точках границ образуемого земельного участка **40:26:000043:33:ЗУ348** :

обозначение земельного участка

Система координат МСК-40

Зона № 1

Обозначение характерных точек границ	Координаты, м		Метод определения координат	Формулы, примененные для расчета средней квадратической погрешности определения координат характерных точек границ (M_t), с подставленными в такие формулы значениями и итоговые (вычисленные) значения M_t, м	Описание закрепления точки
	X	Y			
1	2	3	4	5	6
н713У	437171,03	1297966,54	Метод спутниковых геодезических измерений (определений)	$M_t = \sqrt{m_0^2 + m_1^2}$	—
н715У	437172,59	1297967,40	Метод спутниковых геодезических измерений (определений)	$M_t = \sqrt{m_0^2 + m_1^2}$	—
н716У	437175,02	1297968,77	Метод спутниковых геодезических измерений (определений)	$M_t = \sqrt{m_0^2 + m_1^2}$	—
н717У	437171,85	1297974,42	Метод спутниковых геодезических измерений (определений)	$M_t = \sqrt{m_0^2 + m_1^2}$	—
н714У	437167,88	1297972,17	Метод спутниковых геодезических измерений (определений)	$M_t = \sqrt{m_0^2 + m_1^2}$	—
н713У	437171,03	1297966,54	Метод спутниковых геодезических измерений (определений)	$M_t = \sqrt{m_0^2 + m_1^2}$	—

2. Сведения о частях границ образуемого земельного участка **40:26:000043:33:ЗУ348** :

обозначение земельного участка

Обозначение части границ		Горизонтальное проложение (S), м	Описание прохождения части границ	Сведения о согласовании местоположения границ (согласовано/спорное)
от т.	до т.			
1	2	3	4	5
н713У	н715У	1,78	—	—
н715У	н716У	2,79	—	—
н716У	н717У	6,48	—	—
н717У	н714У	4,56	—	—
н714У	н713У	6,45	—	—

КАРТА-ПЛАН ТЕРРИТОРИИ

Сведения об образуемых земельных участках

3. Сведения о характеристиках образуемого земельного участка **40:26:000043:33:ЗУ348** **:**

обозначение земельного участка

№ п/п	Наименование характеристик земельного участка	Значение характеристики
1	2	3
1.	Адрес земельного участка	—
1.1.	Сведения о местоположении земельного участка (при отсутствии адреса) в структурированном в соответствии с федеральной информационной адресной системой виде	Калужская обл., г. Калуга
1.2.	Дополнительные сведения о местоположении земельного участка	—
2	Категория земель	Земли населенных пунктов
3	Вид (виды) разрешенного использования	Хранение автотранспорта
3.1.	Дополнительные сведения об использовании земельного участка	—
4.	Реестровый номер границ территориальной зоны или в случае отсутствия такого реестрового номера ее индивидуальное обозначение (вид, тип, номер, индекс)	—
5.	Площадь земельного участка ± величина предельной погрешности определения (вычисления) площади (**Р ± ΔР**), **м²**	30±2
6.	Формула, примененная для вычисления предельной погрешности определения площади земельного участка, с подставленными значениями и итоговые (вычисленные) значения (**ΔР**), м2	$\Delta P = 3{,}5 \cdot M_t \cdot \sqrt{P_{док}} = 3{,}5 \cdot 0{,}10 \cdot \sqrt{30} = 2$
7.	Предельный минимальный и максимальный размеры земельного участка (**Рмин и Рмакс), м²**	—
8.	Кадастровый или иной государственный учетный номер (инвентарный) объекта недвижимости, расположенного на образуемом земельном участке	—
9.	Кадастровые номера исходных земельных участков	40:26:000043:33
9.1.	Кадастровый номер входящего в состав земельного участка, представляющего собой единое землепользование (номер контура многоконтурного земельного участка), преобразование которого осуществляется	—
9.2.	Кадастровые номера земельных участков, исключаемых из состава измененного (исходного) земельного участка, представляющего собой единое землепользование	—
9.3.	Кадастровый или иной государственный учетный номер (инвентарный) объекта недвижимости, расположенного на измененном земельном участке	—
10.	Условный номер земельного участка	—
11	Учетный номер проекта межевания территории	—
12	Дополнительные сведения об образовании земельного участка	—
13	Сведения о земельных участках (землях общего пользования, территории общего пользования), посредством которых обеспечивается доступ	40:26:000043:33
14.	Иные сведения	—

4. Пояснения к сведениям об образуемом земельном участке **40:26:000043:33:ЗУ348** **:**

обозначение земельного участка

1.	

КАРТА-ПЛАН ТЕРРИТОРИИ

Сведения об образуемых земельных участках

1. Сведения о характерных точках границ образуемого земельного участка **40:26:000043:33:ЗУ349** :

обозначение земельного участка

Система координат МСК-40

Зона № 1

Обозначение характерных точек границ	Координаты, м		Метод определения координат	Формулы, примененные для расчета средней квадратической погрешности определения координат характерных точек границ (M_t), с подставленными в такие формулы значениями и итоговые (вычисленные) значения M_t, м	Описание закрепления точки
	X	Y			
1	2	3	4	5	6
н718У	437179,75	1297963,87	Метод спутниковых геодезических измерений (определений)	$M_t = \sqrt{m_0^2 + m_1^2}$	—
н719У	437176,61	1297969,40	Метод спутниковых геодезических измерений (определений)	$M_t = \sqrt{m_0^2 + m_1^2}$	—
н720У	437176,49	1297969,60	Метод спутниковых геодезических измерений (определений)	$M_t = \sqrt{m_0^2 + m_1^2}$	—
н716У	437175,02	1297968,77	Метод спутниковых геодезических измерений (определений)	$M_t = \sqrt{m_0^2 + m_1^2}$	—
н715У	437172,59	1297967,40	Метод спутниковых геодезических измерений (определений)	$M_t = \sqrt{m_0^2 + m_1^2}$	—
н721У	437175,81	1297961,66	Метод спутниковых геодезических измерений (определений)	$M_t = \sqrt{m_0^2 + m_1^2}$	—
н718У	437179,75	1297963,87	Метод спутниковых геодезических измерений (определений)	$M_t = \sqrt{m_0^2 + m_1^2}$	—

2. Сведения о частях границ образуемого земельного участка **40:26:000043:33:ЗУ349** :

обозначение земельного участка

Обозначение части границ		Горизонтальное проложение (S), м	Описание прохождения части границ	Сведения о согласовании местоположения границ (согласовано/спорное)
от т.	до т.			
1	2	3	4	5
н718У	н719У	6,36	—	—
н719У	н720У	0,23	—	—
н720У	н716У	1,69	—	—
н716У	н715У	2,79	—	—
н715У	н721У	6,58	—	—

КАРТА-ПЛАН ТЕРРИТОРИИ

Сведения об образуемых земельных участках

н721У	н718У	4,52	—	—

3. Сведения о характеристиках образуемого земельного участка **40:26:000043:33:ЗУ349** **:**

обозначение земельного участка

№ п/п	Наименование характеристик земельного участка	Значение характеристики
1	2	3
1.	Адрес земельного участка	—
1.1.	Сведения о местоположении земельного участка (при отсутствии адреса) в структурированном в соответствии с федеральной информационной адресной системой виде	Калужская обл., г. Калуга
1.2.	Дополнительные сведения о местоположении земельного участка	—
2	Категория земель	Земли населенных пунктов
3	Вид (виды) разрешенного использования	Хранение автотранспорта
3.1.	Дополнительные сведения об использовании земельного участка	—
4.	Реестровый номер границ территориальной зоны или в случае отсутствия такого реестрового номера ее индивидуальное обозначение (вид, тип, номер, индекс)	—
5.	Площадь земельного участка ± величина предельной погрешности определения (вычисления) площади (**Р ± ΔР**), **м²**	30±2
6.	Формула, примененная для вычисления предельной погрешности определения площади земельного участка, с подставленными значениями и итоговые (вычисленные) значения (**ΔР**), м2	$\Delta P = 3{,}5 \cdot M_t \cdot \sqrt{P_{док}} = 3{,}5 \cdot 0{,}10 \cdot \sqrt{30} = 2$
7.	Предельный минимальный и максимальный размеры земельного участка (**Рмин и Рмакс), м²**	—
8.	Кадастровый или иной государственный учетный номер (инвентарный) объекта недвижимости, расположенного на образуемом земельном участке	—
9.	Кадастровые номера исходных земельных участков	40:26:000043:33
9.1.	Кадастровый номер входящего в состав земельного участка, представляющего собой единое землепользование (номер контура многоконтурного земельного участка), преобразование которого осуществляется	—
9.2.	Кадастровые номера земельных участков, исключаемых из состава измененного (исходного) земельного участка, представляющего собой единое землепользование	—
9.3.	Кадастровый или иной государственный учетный номер (инвентарный) объекта недвижимости, расположенного на измененном земельном участке	—
10.	Условный номер земельного участка	—
11	Учетный номер проекта межевания территории	—
12	Дополнительные сведения об образовании земельного участка	—
13	Сведения о земельных участках (землях общего пользования, территории общего пользования), посредством которых обеспечивается доступ	40:26:000043:33
14.	Иные сведения	—

4. Пояснения к сведениям об образуемом земельном участке **40:26:000043:33:ЗУ349** **:**

обозначение земельного участка

1.	

КАРТА-ПЛАН ТЕРРИТОРИИ

Сведения об образуемых земельных участках

1. Сведения о характерных точках границ образуемого земельного участка **40:26:000043:33:ЗУ350** :

обозначение земельного участка

Система координат МСК-40 Зона № 1

Обозначение характерных точек границ	Координаты, м		Метод определения координат	Формулы, примененные для расчета средней квадратической погрешности определения координат характерных точек границ (M_t), с подставленными в такие формулы значениями и итоговые (вычисленные) значения M_t, м	Описание закрепления точки
	X	Y			
1	2	3	4	5	6
н722У	437182,83	1297965,62	Метод спутниковых геодезических измерений (определений)	$M_t = \sqrt{m_0^2 + m_1^2}$	—
н723У	437179,55	1297971,14	Метод спутниковых геодезических измерений (определений)	$M_t = \sqrt{m_0^2 + m_1^2}$	—
н719У	437176,61	1297969,40	Метод спутниковых геодезических измерений (определений)	$M_t = \sqrt{m_0^2 + m_1^2}$	—
н718У	437179,75	1297963,87	Метод спутниковых геодезических измерений (определений)	$M_t = \sqrt{m_0^2 + m_1^2}$	—
н722У	437182,83	1297965,62	Метод спутниковых геодезических измерений (определений)	$M_t = \sqrt{m_0^2 + m_1^2}$	—

2. Сведения о частях границ образуемого земельного участка **40:26:000043:33:ЗУ350** :

обозначение земельного участка

Обозначение части границ		Горизонтальное проложение (S), м	Описание прохождения части границ	Сведения о согласовании местоположения границ (согласовано/спорное)
от т.	до т.			
1	2	3	4	5
н722У	н723У	6,42	—	—
н723У	н719У	3,42	—	—
н719У	н718У	6,36	—	—
н718У	н722У	3,54	—	—

3. Сведения о характеристиках образуемого земельного участка **40:26:000043:33:ЗУ350** :

обозначение земельного участка

№ п/п	Наименование характеристик земельного участка	Значение характеристики
1	2	3
1.	Адрес земельного участка	—

КАРТА-ПЛАН ТЕРРИТОРИИ

Сведения об образуемых земельных участках

1	2	3
1.1.	Сведения о местоположении земельного участка (при отсутствии адреса) в структурированном в соответствии с федеральной информационной адресной системой виде	Калужская обл., г. Калуга
1.2.	Дополнительные сведения о местоположении земельного участка	—
2	Категория земель	Земли населенных пунктов
3	Вид (виды) разрешенного использования	Хранение автотранспорта
3.1.	Дополнительные сведения об использовании земельного участка	—
4.	Реестровый номер границ территориальной зоны или в случае отсутствия такого реестрового номера ее индивидуальное обозначение (вид, тип, номер, индекс)	—
5.	Площадь земельного участка ± величина предельной погрешности определения (вычисления) площади (**Р ± ΔР**), **м²**	22±2
6.	Формула, примененная для вычисления предельной погрешности определения площади земельного участка, с подставленными значениями и итоговые (вычисленные) значения (**ΔР**), м2	$\Delta P = 3,5 \cdot M_t \cdot \sqrt{P_{док}} = 3,5 \cdot 0,10 \cdot \sqrt{22} = 2$
7.	Предельный минимальный и максимальный размеры земельного участка (**Рмин и Рмакс), м²**	—
8.	Кадастровый или иной государственный учетный номер (инвентарный) объекта недвижимости, расположенного на образуемом земельном участке	—
9.	Кадастровые номера исходных земельных участков	40:26:000043:33
9.1.	Кадастровый номер входящего в состав земельного участка, представляющего собой единое землепользование (номер контура многоконтурного земельного участка), преобразование которого осуществляется	—
9.2.	Кадастровые номера земельных участков, исключаемых из состава измененного (исходного) земельного участка, представляющего собой единое землепользование	—
9.3.	Кадастровый или иной государственный учетный номер (инвентарный) объекта недвижимости, расположенного на измененном земельном участке	—
10.	Условный номер земельного участка	—
11	Учетный номер проекта межевания территории	—
12	Дополнительные сведения об образовании земельного участка	—
13	Сведения о земельных участках (землях общего пользования, территории общего пользования), посредством которых обеспечивается доступ	40:26:000043:33
14.	Иные сведения	—

4. Пояснения к сведениям об образуемом земельном участке **40:26:000043:33:ЗУ350** **:**

обозначение земельного участка

1.	

1. Сведения о характерных точках границ образуемого земельного участка **40:26:000043:33:ЗУ351** **:**

обозначение земельного участка

КАРТА-ПЛАН ТЕРРИТОРИИ

Сведения об образуемых земельных участках

Система координат МСК-40

Зона № 1

Обозначение характерных точек границ	Координаты, м		Метод определения координат	Формулы, примененные для расчета средней квадратической погрешности определения координат характерных точек границ (M_t), с подставленными в такие формулы значениями и итоговые (вычисленные) значения M_t, м	Описание закрепления точки
	X	Y			
1	2	3	4	5	6
н724У	437186,45	1297967,65	Метод спутниковых геодезических измерений (определений)	$M_t = \sqrt{m_0^2 + m_1^2}$	—
н725У	437183,11	1297973,25	Метод спутниковых геодезических измерений (определений)	$M_t = \sqrt{m_0^2 + m_1^2}$	—
н726У	437181,02	1297972,01	Метод спутниковых геодезических измерений (определений)	$M_t = \sqrt{m_0^2 + m_1^2}$	—
н723У	437179,55	1297971,14	Метод спутниковых геодезических измерений (определений)	$M_t = \sqrt{m_0^2 + m_1^2}$	—
н722У	437182,83	1297965,62	Метод спутниковых геодезических измерений (определений)	$M_t = \sqrt{m_0^2 + m_1^2}$	—
н724У	437186,45	1297967,65	Метод спутниковых геодезических измерений (определений)	$M_t = \sqrt{m_0^2 + m_1^2}$	—

2. Сведения о частях границ образуемого земельного участка **40:26:000043:33:ЗУ351** :

обозначение земельного участка

Обозначение части границ		Горизонтальное проложение (S), м	Описание прохождения части границ	Сведения о согласовании местоположения границ (согласовано/спорное)
от т.	до т.			
1	2	3	4	5
н724У	н725У	6,52	—	—
н725У	н726У	2,43	—	—
н726У	н723У	1,71	—	—
н723У	н722У	6,42	—	—
н722У	н724У	4,15	—	—

3. Сведения о характеристиках образуемого земельного участка **40:26:000043:33:ЗУ351** :

обозначение земельного участка

№ п/п	Наименование характеристик земельного участка	Значение характеристики
1	2	3

КАРТА-ПЛАН ТЕРРИТОРИИ

Сведения об образуемых земельных участках

1	2	3
1.	Адрес земельного участка	—
1.1.	Сведения о местоположении земельного участка (при отсутствии адреса) в структурированном в соответствии с федеральной информационной адресной системой виде	Калужская обл., г. Калуга
1.2.	Дополнительные сведения о местоположении земельного участка	—
2	Категория земель	Земли населенных пунктов
3	Вид (виды) разрешенного использования	Хранение автотранспорта
3.1.	Дополнительные сведения об использовании земельного участка	—
4.	Реестровый номер границ территориальной зоны или в случае отсутствия такого реестрового номера ее индивидуальное обозначение (вид, тип, номер, индекс)	—
5.	Площадь земельного участка ± величина предельной погрешности определения (вычисления) площади (**Р ± ΔР**), **м²**	27±2
6.	Формула, примененная для вычисления предельной погрешности определения площади земельного участка, с подставленными значениями и итоговые (вычисленные) значения (**ΔР**), м2	$\Delta P = 3{,}5 \cdot M_t \cdot \sqrt{P_{док}} = 3{,}5 \cdot 0{,}10 \cdot \sqrt{27} = 2$
7.	Предельный минимальный и максимальный размеры земельного участка (**Рмин и Рмакс), м²**	—
8.	Кадастровый или иной государственный учетный номер (инвентарный) объекта недвижимости, расположенного на образуемом земельном участке	—
9.	Кадастровые номера исходных земельных участков	40:26:000043:33
9.1.	Кадастровый номер входящего в состав земельного участка, представляющего собой единое землепользование (номер контура многоконтурного земельного участка), преобразование которого осуществляется	—
9.2.	Кадастровые номера земельных участков, исключаемых из состава измененного (исходного) земельного участка, представляющего собой единое землепользование	—
9.3.	Кадастровый или иной государственный учетный номер (инвентарный) объекта недвижимости, расположенного на измененном земельном участке	—
10.	Условный номер земельного участка	—
11	Учетный номер проекта межевания территории	—
12	Дополнительные сведения об образовании земельного участка	—
13	Сведения о земельных участках (землях общего пользования, территории общего пользования), посредством которых обеспечивается доступ	40:26:000043:33
14.	Иные сведения	—

4. Пояснения к сведениям об образуемом земельном участке **40:26:000043:33:ЗУ351** **:**

обозначение земельного участка

1.	

1. Сведения о характерных точках границ образуемого земельного участка **40:26:000043:33:ЗУ352** **:**

обозначение земельного участка

КАРТА-ПЛАН ТЕРРИТОРИИ

Сведения об образуемых земельных участках

Зона № 1

Система координат МСК-40

Обозначение характерных точек границ	Координаты, м		Метод определения координат	Формулы, примененные для расчета средней квадратической погрешности определения координат характерных точек границ (M_t), с подставленными в такие формулы значениями и итоговые (вычисленные) значения M_t, м	Описание закрепления точки
	X	Y			
1	2	3	4	5	6
н726У	437181,02	1297972,01	Метод спутниковых геодезических измерений (определений)	$M_t = \sqrt{m_0^2 + m_1^2}$	—
н725У	437183,11	1297973,25	Метод спутниковых геодезических измерений (определений)	$M_t = \sqrt{m_0^2 + m_1^2}$	—
н727У	437183,97	1297973,76	Метод спутниковых геодезических измерений (определений)	$M_t = \sqrt{m_0^2 + m_1^2}$	—
н728У	437180,67	1297979,32	Метод спутниковых геодезических измерений (определений)	$M_t = \sqrt{m_0^2 + m_1^2}$	—
н729У	437177,70	1297977,62	Метод спутниковых геодезических измерений (определений)	$M_t = \sqrt{m_0^2 + m_1^2}$	—
н726У	437181,02	1297972,01	Метод спутниковых геодезических измерений (определений)	$M_t = \sqrt{m_0^2 + m_1^2}$	—

2. Сведения о частях границ образуемого земельного участка **40:26:000043:33:ЗУ352** :

обозначение земельного участка

Обозначение части границ		Горизонтальное проложение (S), м	Описание прохождения части границ	Сведения о согласовании местоположения границ (согласовано/спорное)
от т.	до т.			
1	2	3	4	5
н726У	н725У	2,43	—	—
н725У	н727У	1,00	—	—
н727У	н728У	6,47	—	—
н728У	н729У	3,42	—	—
н729У	н726У	6,52	—	—

3. Сведения о характеристиках образуемого земельного участка **40:26:000043:33:ЗУ352** :

обозначение земельного участка

№ п/п	Наименование характеристик земельного участка	Значение характеристики
1	2	3

КАРТА-ПЛАН ТЕРРИТОРИИ

Сведения об образуемых земельных участках

1	2	3
1.	Адрес земельного участка	—
1.1.	Сведения о местоположении земельного участка (при отсутствии адреса) в структурированном в соответствии с федеральной информационной адресной системой виде	Калужская обл., г. Калуга
1.2.	Дополнительные сведения о местоположении земельного участка	—
2	Категория земель	Земли населенных пунктов
3	Вид (виды) разрешенного использования	Хранение автотранспорта
3.1.	Дополнительные сведения об использовании земельного участка	—
4.	Реестровый номер границ территориальной зоны или в случае отсутствия такого реестрового номера ее индивидуальное обозначение (вид, тип, номер, индекс)	—
5.	Площадь земельного участка ± величина предельной погрешности определения (вычисления) площади (**Р ± ΔР**), **м²**	22±2
6.	Формула, примененная для вычисления предельной погрешности определения площади земельного участка, с подставленными значениями и итоговые (вычисленные) значения (**ΔР**), м2	$\Delta P = 3{,}5 \cdot M_t \cdot \sqrt{P_{док}} = 3{,}5 \cdot 0{,}10 \cdot \sqrt{22} = 2$
7.	Предельный минимальный и максимальный размеры земельного участка (**Рмин и Рмакс), м²**	—
8.	Кадастровый или иной государственный учетный номер (инвентарный) объекта недвижимости, расположенного на образуемом земельном участке	—
9.	Кадастровые номера исходных земельных участков	40:26:000043:33
9.1.	Кадастровый номер входящего в состав земельного участка, представляющего собой единое землепользование (номер контура многоконтурного земельного участка), преобразование которого осуществляется	—
9.2.	Кадастровые номера земельных участков, исключаемых из состава измененного (исходного) земельного участка, представляющего собой единое землепользование	—
9.3.	Кадастровый или иной государственный учетный номер (инвентарный) объекта недвижимости, расположенного на измененном земельном участке	—
10.	Условный номер земельного участка	—
11	Учетный номер проекта межевания территории	—
12	Дополнительные сведения об образовании земельного участка	—
13	Сведения о земельных участках (землях общего пользования, территории общего пользования), посредством которых обеспечивается доступ	40:26:000043:33
14.	Иные сведения	—

4. Пояснения к сведениям об образуемом земельном участке **40:26:000043:33:ЗУ352** **:**

обозначение земельного участка

1.	

1. Сведения о характерных точках границ образуемого земельного участка **40:26:000043:33:ЗУ353** **:**

обозначение земельного участка

КАРТА-ПЛАН ТЕРРИТОРИИ

Сведения об образуемых земельных участках

Система координат МСК-40

Зона № 1

Обозначение характерных точек границ	Координаты, м		Метод определения координат	Формулы, примененные для расчета средней квадратической погрешности определения координат характерных точек границ (M_t), с подставленными в такие формулы значениями и итоговые (вычисленные) значения M_t, м	Описание закрепления точки
	X	Y			
1	2	3	4	5	6
н730У	437189,43	1297969,28	Метод спутниковых геодезических измерений (определений)	$M_t = \sqrt{m_0^2 + m_1^2}$	—
н731У	437186,25	1297975,02	Метод спутниковых геодезических измерений (определений)	$M_t = \sqrt{m_0^2 + m_1^2}$	—
н727У	437183,97	1297973,76	Метод спутниковых геодезических измерений (определений)	$M_t = \sqrt{m_0^2 + m_1^2}$	—
н725У	437183,11	1297973,25	Метод спутниковых геодезических измерений (определений)	$M_t = \sqrt{m_0^2 + m_1^2}$	—
н724У	437186,45	1297967,65	Метод спутниковых геодезических измерений (определений)	$M_t = \sqrt{m_0^2 + m_1^2}$	—
н730У	437189,43	1297969,28	Метод спутниковых геодезических измерений (определений)	$M_t = \sqrt{m_0^2 + m_1^2}$	—

2. Сведения о частях границ образуемого земельного участка **40:26:000043:33:ЗУ353** :

обозначение земельного участка

Обозначение части границ		Горизонтальное проложение (S), м	Описание прохождения части границ	Сведения о согласовании местоположения границ (согласовано/спорное)
от т.	до т.			
1	2	3	4	5
н730У	н731У	6,56	—	—
н731У	н727У	2,60	—	—
н727У	н725У	1,00	—	—
н725У	н724У	6,52	—	—
н724У	н730У	3,40	—	—

3. Сведения о характеристиках образуемого земельного участка **40:26:000043:33:ЗУ353** :

обозначение земельного участка

№ п/п	Наименование характеристик земельного участка	Значение характеристики
1	2	3

КАРТА-ПЛАН ТЕРРИТОРИИ

Сведения об образуемых земельных участках

1	2	3
1.	Адрес земельного участка	—
1.1.	Сведения о местоположении земельного участка (при отсутствии адреса) в структурированном в соответствии с федеральной информационной адресной системой виде	Калужская обл., г. Калуга
1.2.	Дополнительные сведения о местоположении земельного участка	—
2	Категория земель	Земли населенных пунктов
3	Вид (виды) разрешенного использования	Хранение автотранспорта
3.1.	Дополнительные сведения об использовании земельного участка	—
4.	Реестровый номер границ территориальной зоны или в случае отсутствия такого реестрового номера ее индивидуальное обозначение (вид, тип, номер, индекс)	—
5.	Площадь земельного участка ± величина предельной погрешности определения (вычисления) площади (**Р ± ΔР**), **м²**	23±2
6.	Формула, примененная для вычисления предельной погрешности определения площади земельного участка, с подставленными значениями и итоговые (вычисленные) значения (**ΔР**), м2	$\Delta P = 3{,}5 \cdot M_t \cdot \sqrt{P_{док}} = 3{,}5 \cdot 0{,}10 \cdot \sqrt{23} = 2$
7.	Предельный минимальный и максимальный размеры земельного участка (**Рмин и Рмакс), м²**	—
8.	Кадастровый или иной государственный учетный номер (инвентарный) объекта недвижимости, расположенного на образуемом земельном участке	—
9.	Кадастровые номера исходных земельных участков	40:26:000043:33
9.1.	Кадастровый номер входящего в состав земельного участка, представляющего собой единое землепользование (номер контура многоконтурного земельного участка), преобразование которого осуществляется	—
9.2.	Кадастровые номера земельных участков, исключаемых из состава измененного (исходного) земельного участка, представляющего собой единое землепользование	—
9.3.	Кадастровый или иной государственный учетный номер (инвентарный) объекта недвижимости, расположенного на измененном земельном участке	—
10.	Условный номер земельного участка	—
11	Учетный номер проекта межевания территории	—
12	Дополнительные сведения об образовании земельного участка	—
13	Сведения о земельных участках (землях общего пользования, территории общего пользования), посредством которых обеспечивается доступ	40:26:000043:33
14.	Иные сведения	—

4. Пояснения к сведениям об образуемом земельном участке **40:26:000043:33:ЗУ353** **:**

обозначение земельного участка

1.	

1. Сведения о характерных точках границ образуемого земельного участка **40:26:000043:33:ЗУ354** **:**

обозначение земельного участка

КАРТА-ПЛАН ТЕРРИТОРИИ

Сведения об образуемых земельных участках

Система координат МСК-40

Зона № 1

Обозначение характерных точек границ	Координаты, м		Метод определения координат	Формулы, примененные для расчета средней квадратической погрешности определения координат характерных точек границ (M_t), с подставленными в такие формулы значениями и итоговые (вычисленные) значения M_t, м	Описание закрепления точки
	X	Y			
1	2	3	4	5	6
н730У	437189,43	1297969,28	Метод спутниковых геодезических измерений (определений)	$M_t = \sqrt{m_0^2 + m_1^2}$	—
н732У	437192,40	1297970,97	Метод спутниковых геодезических измерений (определений)	$M_t = \sqrt{m_0^2 + m_1^2}$	—
н733У	437189,27	1297976,70	Метод спутниковых геодезических измерений (определений)	$M_t = \sqrt{m_0^2 + m_1^2}$	—
н734У	437187,39	1297975,66	Метод спутниковых геодезических измерений (определений)	$M_t = \sqrt{m_0^2 + m_1^2}$	—
н731У	437186,25	1297975,02	Метод спутниковых геодезических измерений (определений)	$M_t = \sqrt{m_0^2 + m_1^2}$	—
н730У	437189,43	1297969,28	Метод спутниковых геодезических измерений (определений)	$M_t = \sqrt{m_0^2 + m_1^2}$	—

2. Сведения о частях границ образуемого земельного участка **40:26:000043:33:ЗУ354** :

обозначение земельного участка

Обозначение части границ		Горизонтальное проложение (S), м	Описание прохождения части границ	Сведения о согласовании местоположения границ (согласовано/спорное)
от т.	до т.			
1	2	3	4	5
н730У	н732У	3,42	—	—
н732У	н733У	6,53	—	—
н733У	н734У	2,15	—	—
н734У	н731У	1,31	—	—
н731У	н730У	6,56	—	—

3. Сведения о характеристиках образуемого земельного участка **40:26:000043:33:ЗУ354** :

обозначение земельного участка

№ п/п	Наименование характеристик земельного участка	Значение характеристики
1	2	3

КАРТА-ПЛАН ТЕРРИТОРИИ

Сведения об образуемых земельных участках

1	2	3
1.	Адрес земельного участка	—
1.1.	Сведения о местоположении земельного участка (при отсутствии адреса) в структурированном в соответствии с федеральной информационной адресной системой виде	Калужская обл., г. Калуга
1.2.	Дополнительные сведения о местоположении земельного участка	—
2	Категория земель	Земли населенных пунктов
3	Вид (виды) разрешенного использования	Хранение автотранспорта
3.1.	Дополнительные сведения об использовании земельного участка	—
4.	Реестровый номер границ территориальной зоны или в случае отсутствия такого реестрового номера ее индивидуальное обозначение (вид, тип, номер, индекс)	—
5.	Площадь земельного участка ± величина предельной погрешности определения (вычисления) площади (**Р ± ΔР**), **м²**	23±2
6.	Формула, примененная для вычисления предельной погрешности определения площади земельного участка, с подставленными значениями и итоговые (вычисленные) значения (**ΔР**), м2	$\Delta P = 3{,}5 \cdot M_t \cdot \sqrt{P_{док}} = 3{,}5 \cdot 0{,}10 \cdot \sqrt{23} = 2$
7.	Предельный минимальный и максимальный размеры земельного участка (**Рмин и Рмакс), м²**	—
8.	Кадастровый или иной государственный учетный номер (инвентарный) объекта недвижимости, расположенного на образуемом земельном участке	—
9.	Кадастровые номера исходных земельных участков	40:26:000043:33
9.1.	Кадастровый номер входящего в состав земельного участка, представляющего собой единое землепользование (номер контура многоконтурного земельного участка), преобразование которого осуществляется	—
9.2.	Кадастровые номера земельных участков, исключаемых из состава измененного (исходного) земельного участка, представляющего собой единое землепользование	—
9.3.	Кадастровый или иной государственный учетный номер (инвентарный) объекта недвижимости, расположенного на измененном земельном участке	—
10.	Условный номер земельного участка	—
11	Учетный номер проекта межевания территории	—
12	Дополнительные сведения об образовании земельного участка	—
13	Сведения о земельных участках (землях общего пользования, территории общего пользования), посредством которых обеспечивается доступ	40:26:000043:33
14.	Иные сведения	—

4. Пояснения к сведениям об образуемом земельном участке **40:26:000043:33:ЗУ354** **:**

обозначение земельного участка

1.	

1. Сведения о характерных точках границ образуемого земельного участка **40:26:000043:33:ЗУ355** **:**

обозначение земельного участка

КАРТА-ПЛАН ТЕРРИТОРИИ

Сведения об образуемых земельных участках

Система координат МСК-40

Зона № 1

Обозначение характерных точек границ	Координаты, м		Метод определения координат	Формулы, примененные для расчета средней квадратической погрешности определения координат характерных точек границ (M_t), с подставленными в такие формулы значениями и итоговые (вычисленные) значения M_t, м	Описание закрепления точки
	X	Y			
1	2	3	4	5	6
н727У	437183,97	1297973,76	Метод спутниковых геодезических измерений (определений)	$M_t = \sqrt{m_0^2 + m_1^2}$	—
н731У	437186,25	1297975,02	Метод спутниковых геодезических измерений (определений)	$M_t = \sqrt{m_0^2 + m_1^2}$	—
н734У	437187,39	1297975,66	Метод спутниковых геодезических измерений (определений)	$M_t = \sqrt{m_0^2 + m_1^2}$	—
н735У	437184,20	1297981,33	Метод спутниковых геодезических измерений (определений)	$M_t = \sqrt{m_0^2 + m_1^2}$	—
н728У	437180,67	1297979,32	Метод спутниковых геодезических измерений (определений)	$M_t = \sqrt{m_0^2 + m_1^2}$	—
н727У	437183,97	1297973,76	Метод спутниковых геодезических измерений (определений)	$M_t = \sqrt{m_0^2 + m_1^2}$	—

2. Сведения о частях границ образуемого земельного участка **40:26:000043:33:ЗУ355** :

обозначение земельного участка

Обозначение части границ		Горизонтальное проложение (S), м	Описание прохождения части границ	Сведения о согласовании местоположения границ (согласовано/спорное)
от т.	до т.			
1	2	3	4	5
н727У	н731У	2,60	—	—
н731У	н734У	1,31	—	—
н734У	н735У	6,51	—	—
н735У	н728У	4,06	—	—
н728У	н727У	6,47	—	—

3. Сведения о характеристиках образуемого земельного участка **40:26:000043:33:ЗУ355** :

обозначение земельного участка

№ п/п	Наименование характеристик земельного участка	Значение характеристики
1	2	3

КАРТА-ПЛАН ТЕРРИТОРИИ

Сведения об образуемых земельных участках

1	2	3
1.	Адрес земельного участка	—
1.1.	Сведения о местоположении земельного участка (при отсутствии адреса) в структурированном в соответствии с федеральной информационной адресной системой виде	Калужская обл., г. Калуга
1.2.	Дополнительные сведения о местоположении земельного участка	—
2	Категория земель	Земли населенных пунктов
3	Вид (виды) разрешенного использования	Хранение автотранспорта
3.1.	Дополнительные сведения об использовании земельного участка	—
4.	Реестровый номер границ территориальной зоны или в случае отсутствия такого реестрового номера ее индивидуальное обозначение (вид, тип, номер, индекс)	—
5.	Площадь земельного участка ± величина предельной погрешности определения (вычисления) площади (**Р ± ΔР**), **м²**	26±2
6.	Формула, примененная для вычисления предельной погрешности определения площади земельного участка, с подставленными значениями и итоговые (вычисленные) значения (**ΔР**), м2	$\Delta P = 3{,}5 \cdot M_t \cdot \sqrt{P_{док}} = 3{,}5 \cdot 0{,}10 \cdot \sqrt{26} = 2$
7.	Предельный минимальный и максимальный размеры земельного участка (**Рмин и Рмакс), м²**	—
8.	Кадастровый или иной государственный учетный номер (инвентарный) объекта недвижимости, расположенного на образуемом земельном участке	—
9.	Кадастровые номера исходных земельных участков	40:26:000043:33
9.1.	Кадастровый номер входящего в состав земельного участка, представляющего собой единое землепользование (номер контура многоконтурного земельного участка), преобразование которого осуществляется	—
9.2.	Кадастровые номера земельных участков, исключаемых из состава измененного (исходного) земельного участка, представляющего собой единое землепользование	—
9.3.	Кадастровый или иной государственный учетный номер (инвентарный) объекта недвижимости, расположенного на измененном земельном участке	—
10.	Условный номер земельного участка	—
11	Учетный номер проекта межевания территории	—
12	Дополнительные сведения об образовании земельного участка	—
13	Сведения о земельных участках (землях общего пользования, территории общего пользования), посредством которых обеспечивается доступ	40:26:000043:33
14.	Иные сведения	—

4. Пояснения к сведениям об образуемом земельном участке **40:26:000043:33:ЗУ355** **:**

обозначение земельного участка

1.	

1. Сведения о характерных точках границ образуемого земельного участка **40:26:000043:33:ЗУ356** **:**

обозначение земельного участка

КАРТА-ПЛАН ТЕРРИТОРИИ

Сведения об образуемых земельных участках

Система координат МСК-40

Зона № 1

Обозначение характерных точек границ	Координаты, м		Метод определения координат	Формулы, примененные для расчета средней квадратической погрешности определения координат характерных точек границ (M_t), с подставленными в такие формулы значениями и итоговые (вычисленные) значения M_t, м	Описание закрепления точки
	X	Y			
1	2	3	4	5	6
н736У	437195,42	1297972,74	Метод спутниковых геодезических измерений (определений)	$M_t = \sqrt{m_0^2 + m_1^2}$	—
н737У	437192,29	1297978,38	Метод спутниковых геодезических измерений (определений)	$M_t = \sqrt{m_0^2 + m_1^2}$	—
н738У	437190,78	1297977,54	Метод спутниковых геодезических измерений (определений)	$M_t = \sqrt{m_0^2 + m_1^2}$	—
н733У	437189,27	1297976,70	Метод спутниковых геодезических измерений (определений)	$M_t = \sqrt{m_0^2 + m_1^2}$	—
н732У	437192,40	1297970,97	Метод спутниковых геодезических измерений (определений)	$M_t = \sqrt{m_0^2 + m_1^2}$	—
н736У	437195,42	1297972,74	Метод спутниковых геодезических измерений (определений)	$M_t = \sqrt{m_0^2 + m_1^2}$	—

2. Сведения о частях границ образуемого земельного участка **40:26:000043:33:ЗУ356** :

обозначение земельного участка

Обозначение части границ		Горизонтальное проложение (S), м	Описание прохождения части границ	Сведения о согласовании местоположения границ (согласовано/спорное)
от т.	до т.			
1	2	3	4	5
н736У	н737У	6,45	—	—
н737У	н738У	1,73	—	—
н738У	н733У	1,73	—	—
н733У	н732У	6,53	—	—
н732У	н736У	3,50	—	—

3. Сведения о характеристиках образуемого земельного участка **40:26:000043:33:ЗУ356** :

обозначение земельного участка

№ п/п	Наименование характеристик земельного участка	Значение характеристики
1	2	3

КАРТА-ПЛАН ТЕРРИТОРИИ

Сведения об образуемых земельных участках

1	2	3
1.	Адрес земельного участка	—
1.1.	Сведения о местоположении земельного участка (при отсутствии адреса) в структурированном в соответствии с федеральной информационной адресной системой виде	Калужская обл., г. Калуга
1.2.	Дополнительные сведения о местоположении земельного участка	—
2	Категория земель	Земли населенных пунктов
3	Вид (виды) разрешенного использования	Хранение автотранспорта
3.1.	Дополнительные сведения об использовании земельного участка	—
4.	Реестровый номер границ территориальной зоны или в случае отсутствия такого реестрового номера ее индивидуальное обозначение (вид, тип, номер, индекс)	—
5.	Площадь земельного участка ± величина предельной погрешности определения (вычисления) площади (**Р ± ΔР**), **м²**	23±2
6.	Формула, примененная для вычисления предельной погрешности определения площади земельного участка, с подставленными значениями и итоговые (вычисленные) значения (**ΔР**), м2	$\Delta P = 3{,}5 \cdot M_t \cdot \sqrt{P_{док}} = 3{,}5 \cdot 0{,}10 \cdot \sqrt{23} = 2$
7.	Предельный минимальный и максимальный размеры земельного участка (**Рмин и Рмакс), м²**	—
8.	Кадастровый или иной государственный учетный номер (инвентарный) объекта недвижимости, расположенного на образуемом земельном участке	—
9.	Кадастровые номера исходных земельных участков	40:26:000043:33
9.1.	Кадастровый номер входящего в состав земельного участка, представляющего собой единое землепользование (номер контура многоконтурного земельного участка), преобразование которого осуществляется	—
9.2.	Кадастровые номера земельных участков, исключаемых из состава измененного (исходного) земельного участка, представляющего собой единое землепользование	—
9.3.	Кадастровый или иной государственный учетный номер (инвентарный) объекта недвижимости, расположенного на измененном земельном участке	—
10.	Условный номер земельного участка	—
11	Учетный номер проекта межевания территории	—
12	Дополнительные сведения об образовании земельного участка	—
13	Сведения о земельных участках (землях общего пользования, территории общего пользования), посредством которых обеспечивается доступ	40:26:000043:33
14.	Иные сведения	—

4. Пояснения к сведениям об образуемом земельном участке **40:26:000043:33:ЗУ356** **:**

обозначение земельного участка

1.	

1. Сведения о характерных точках границ образуемого земельного участка **40:26:000043:33:ЗУ357** **:**

обозначение земельного участка

КАРТА-ПЛАН ТЕРРИТОРИИ

Сведения об образуемых земельных участках

Система координат МСК-40

Зона № 1

Обозначение характерных точек границ	Координаты, м		Метод определения координат	Формулы, примененные для расчета средней квадратической погрешности определения координат характерных точек границ (M_t), с подставленными в такие формулы значениями и итоговые (вычисленные) значения M_t, м	Описание закрепления точки
	X	Y			
1	2	3	4	5	6
н734У	437187,39	1297975,66	Метод спутниковых геодезических измерений (определений)	$M_t = \sqrt{m_0^2 + m_1^2}$	—
н733У	437189,27	1297976,70	Метод спутниковых геодезических измерений (определений)	$M_t = \sqrt{m_0^2 + m_1^2}$	—
н738У	437190,78	1297977,54	Метод спутниковых геодезических измерений (определений)	$M_t = \sqrt{m_0^2 + m_1^2}$	—
н739У	437187,65	1297983,17	Метод спутниковых геодезических измерений (определений)	$M_t = \sqrt{m_0^2 + m_1^2}$	—
н735У	437184,20	1297981,33	Метод спутниковых геодезических измерений (определений)	$M_t = \sqrt{m_0^2 + m_1^2}$	—
н734У	437187,39	1297975,66	Метод спутниковых геодезических измерений (определений)	$M_t = \sqrt{m_0^2 + m_1^2}$	—

2. Сведения о частях границ образуемого земельного участка **40:26:000043:33:ЗУ357** :

обозначение земельного участка

Обозначение части границ		Горизонтальное проложение (S), м	Описание прохождения части границ	Сведения о согласовании местоположения границ (согласовано/спорное)
от т.	до т.			
1	2	3	4	5
н734У	н733У	2,15	—	—
н733У	н738У	1,73	—	—
н738У	н739У	6,44	—	—
н739У	н735У	3,91	—	—
н735У	н734У	6,51	—	—

3. Сведения о характеристиках образуемого земельного участка **40:26:000043:33:ЗУ357** :

обозначение земельного участка

№ п/п	Наименование характеристик земельного участка	Значение характеристики
1	2	3

КАРТА-ПЛАН ТЕРРИТОРИИ

Сведения об образуемых земельных участках

1	2	3
1.	Адрес земельного участка	—
1.1.	Сведения о местоположении земельного участка (при отсутствии адреса) в структурированном в соответствии с федеральной информационной адресной системой виде	Калужская обл., г. Калуга
1.2.	Дополнительные сведения о местоположении земельного участка	—
2	Категория земель	Земли населенных пунктов
3	Вид (виды) разрешенного использования	Хранение автотранспорта
3.1.	Дополнительные сведения об использовании земельного участка	—
4.	Реестровый номер границ территориальной зоны или в случае отсутствия такого реестрового номера ее индивидуальное обозначение (вид, тип, номер, индекс)	—
5.	Площадь земельного участка ± величина предельной погрешности определения (вычисления) площади (**Р ± ΔР**), **м²**	25±2
6.	Формула, примененная для вычисления предельной погрешности определения площади земельного участка, с подставленными значениями и итоговые (вычисленные) значения (**ΔР**), м2	$\Delta P = 3{,}5 \cdot M_t \cdot \sqrt{P_{док}} = 3{,}5 \cdot 0{,}10 \cdot \sqrt{25} = 2$
7.	Предельный минимальный и максимальный размеры земельного участка (**Рмин и Рмакс), м²**	—
8.	Кадастровый или иной государственный учетный номер (инвентарный) объекта недвижимости, расположенного на образуемом земельном участке	—
9.	Кадастровые номера исходных земельных участков	40:26:000043:33
9.1.	Кадастровый номер входящего в состав земельного участка, представляющего собой единое землепользование (номер контура многоконтурного земельного участка), преобразование которого осуществляется	—
9.2.	Кадастровые номера земельных участков, исключаемых из состава измененного (исходного) земельного участка, представляющего собой единое землепользование	—
9.3.	Кадастровый или иной государственный учетный номер (инвентарный) объекта недвижимости, расположенного на измененном земельном участке	—
10.	Условный номер земельного участка	—
11	Учетный номер проекта межевания территории	—
12	Дополнительные сведения об образовании земельного участка	—
13	Сведения о земельных участках (землях общего пользования, территории общего пользования), посредством которых обеспечивается доступ	40:26:000043:33
14.	Иные сведения	—

4. Пояснения к сведениям об образуемом земельном участке **40:26:000043:33:ЗУ357** **:**

обозначение земельного участка

1.	

1. Сведения о характерных точках границ образуемого земельного участка **40:26:000043:33:ЗУ358** **:**

обозначение земельного участка

КАРТА-ПЛАН ТЕРРИТОРИИ

Сведения об образуемых земельных участках

Система координат МСК-40

Зона № 1

Обозначение характерных точек границ	Координаты, м		Метод определения координат	Формулы, примененные для расчета средней квадратической погрешности определения координат характерных точек границ (M_t), с подставленными в такие формулы значениями и итоговые (вычисленные) значения M_t, м	Описание закрепления точки
	X	Y			
1	2	3	4	5	6
н740У	437198,49	1297974,51	Метод спутниковых геодезических измерений (определений)	$M_t = \sqrt{m_0^2 + m_1^2}$	—
н741У	437195,39	1297980,10	Метод спутниковых геодезических измерений (определений)	$M_t = \sqrt{m_0^2 + m_1^2}$	—
н742У	437194,68	1297979,70	Метод спутниковых геодезических измерений (определений)	$M_t = \sqrt{m_0^2 + m_1^2}$	—
н737У	437192,29	1297978,38	Метод спутниковых геодезических измерений (определений)	$M_t = \sqrt{m_0^2 + m_1^2}$	—
н736У	437195,42	1297972,74	Метод спутниковых геодезических измерений (определений)	$M_t = \sqrt{m_0^2 + m_1^2}$	—
н740У	437198,49	1297974,51	Метод спутниковых геодезических измерений (определений)	$M_t = \sqrt{m_0^2 + m_1^2}$	—

2. Сведения о частях границ образуемого земельного участка **40:26:000043:33:ЗУ358** :

обозначение земельного участка

Обозначение части границ		Горизонтальное проложение (S), м	Описание прохождения части границ	Сведения о согласовании местоположения границ (согласовано/спорное)
от т.	до т.			
1	2	3	4	5
н740У	н741У	6,39	—	—
н741У	н742У	0,81	—	—
н742У	н737У	2,73	—	—
н737У	н736У	6,45	—	—
н736У	н740У	3,54	—	—

3. Сведения о характеристиках образуемого земельного участка **40:26:000043:33:ЗУ358** :

обозначение земельного участка

№ п/п	Наименование характеристик земельного участка	Значение характеристики
1	2	3

КАРТА-ПЛАН ТЕРРИТОРИИ

Сведения об образуемых земельных участках

1	2	3
1.	Адрес земельного участка	—
1.1.	Сведения о местоположении земельного участка (при отсутствии адреса) в структурированном в соответствии с федеральной информационной адресной системой виде	Калужская обл., г. Калуга
1.2.	Дополнительные сведения о местоположении земельного участка	—
2	Категория земель	Земли населенных пунктов
3	Вид (виды) разрешенного использования	Хранение автотранспорта
3.1.	Дополнительные сведения об использовании земельного участка	—
4.	Реестровый номер границ территориальной зоны или в случае отсутствия такого реестрового номера ее индивидуальное обозначение (вид, тип, номер, индекс)	—
5.	Площадь земельного участка ± величина предельной погрешности определения (вычисления) площади (**Р ± ΔР**), **м²**	23±2
6.	Формула, примененная для вычисления предельной погрешности определения площади земельного участка, с подставленными значениями и итоговые (вычисленные) значения (**ΔР**), м2	$\Delta P = 3{,}5 \cdot M_t \cdot \sqrt{P_{док}} = 3{,}5 \cdot 0{,}10 \cdot \sqrt{23} = 2$
7.	Предельный минимальный и максимальный размеры земельного участка (**Рмин и Рмакс), м²**	—
8.	Кадастровый или иной государственный учетный номер (инвентарный) объекта недвижимости, расположенного на образуемом земельном участке	—
9.	Кадастровые номера исходных земельных участков	40:26:000043:33
9.1.	Кадастровый номер входящего в состав земельного участка, представляющего собой единое землепользование (номер контура многоконтурного земельного участка), преобразование которого осуществляется	—
9.2.	Кадастровые номера земельных участков, исключаемых из состава измененного (исходного) земельного участка, представляющего собой единое землепользование	—
9.3.	Кадастровый или иной государственный учетный номер (инвентарный) объекта недвижимости, расположенного на измененном земельном участке	—
10.	Условный номер земельного участка	—
11	Учетный номер проекта межевания территории	—
12	Дополнительные сведения об образовании земельного участка	—
13	Сведения о земельных участках (землях общего пользования, территории общего пользования), посредством которых обеспечивается доступ	40:26:000043:33
14.	Иные сведения	—

4. Пояснения к сведениям об образуемом земельном участке **40:26:000043:33:ЗУ358** **:**

обозначение земельного участка

1.	

1. Сведения о характерных точках границ образуемого земельного участка **40:26:000043:33:ЗУ359** **:**

обозначение земельного участка

КАРТА-ПЛАН ТЕРРИТОРИИ

Сведения об образуемых земельных участках

Система координат МСК-40

Зона № 1

Обозначение характерных точек границ	Координаты, м		Метод определения координат	Формулы, примененные для расчета средней квадратической погрешности определения координат характерных точек границ (M_t), с подставленными в такие формулы значениями и итоговые (вычисленные) значения M_t, м	Описание закрепления точки
	X	Y			
1	2	3	4	5	6
н738У	437190,78	1297977,54	Метод спутниковых геодезических измерений (определений)	$M_t = \sqrt{m_0^2 + m_1^2}$	—
н737У	437192,29	1297978,38	Метод спутниковых геодезических измерений (определений)	$M_t = \sqrt{m_0^2 + m_1^2}$	—
н742У	437194,68	1297979,70	Метод спутниковых геодезических измерений (определений)	$M_t = \sqrt{m_0^2 + m_1^2}$	—
н743У	437191,55	1297985,33	Метод спутниковых геодезических измерений (определений)	$M_t = \sqrt{m_0^2 + m_1^2}$	—
н739У	437187,65	1297983,17	Метод спутниковых геодезических измерений (определений)	$M_t = \sqrt{m_0^2 + m_1^2}$	—
н738У	437190,78	1297977,54	Метод спутниковых геодезических измерений (определений)	$M_t = \sqrt{m_0^2 + m_1^2}$	—

2. Сведения о частях границ образуемого земельного участка **40:26:000043:33:ЗУ359** :

обозначение земельного участка

Обозначение части границ		Горизонтальное проложение (S), м	Описание прохождения части границ	Сведения о согласовании местоположения границ (согласовано/спорное)
от т.	до т.			
1	2	3	4	5
н738У	н737У	1,73	—	—
н737У	н742У	2,73	—	—
н742У	н743У	6,44	—	—
н743У	н739У	4,46	—	—
н739У	н738У	6,44	—	—

3. Сведения о характеристиках образуемого земельного участка **40:26:000043:33:ЗУ359** :

обозначение земельного участка

№ п/п	Наименование характеристик земельного участка	Значение характеристики
1	2	3

КАРТА-ПЛАН ТЕРРИТОРИИ

Сведения об образуемых земельных участках

1	2	3
1.	Адрес земельного участка	—
1.1.	Сведения о местоположении земельного участка (при отсутствии адреса) в структурированном в соответствии с федеральной информационной адресной системой виде	Калужская обл., г. Калуга
1.2.	Дополнительные сведения о местоположении земельного участка	—
2	Категория земель	Земли населенных пунктов
3	Вид (виды) разрешенного использования	Хранение автотранспорта
3.1.	Дополнительные сведения об использовании земельного участка	—
4.	Реестровый номер границ территориальной зоны или в случае отсутствия такого реестрового номера ее индивидуальное обозначение (вид, тип, номер, индекс)	—
5.	Площадь земельного участка ± величина предельной погрешности определения (вычисления) площади (**Р ± ΔР**), **м²**	29±2
6.	Формула, примененная для вычисления предельной погрешности определения площади земельного участка, с подставленными значениями и итоговые (вычисленные) значения (**ΔР**), м2	$\Delta P = 3{,}5 \cdot M_t \cdot \sqrt{P_{док}} = 3{,}5 \cdot 0{,}10 \cdot \sqrt{29} = 2$
7.	Предельный минимальный и максимальный размеры земельного участка (**Рмин и Рмакс), м²**	—
8.	Кадастровый или иной государственный учетный номер (инвентарный) объекта недвижимости, расположенного на образуемом земельном участке	—
9.	Кадастровые номера исходных земельных участков	40:26:000043:33
9.1.	Кадастровый номер входящего в состав земельного участка, представляющего собой единое землепользование (номер контура многоконтурного земельного участка), преобразование которого осуществляется	—
9.2.	Кадастровые номера земельных участков, исключаемых из состава измененного (исходного) земельного участка, представляющего собой единое землепользование	—
9.3.	Кадастровый или иной государственный учетный номер (инвентарный) объекта недвижимости, расположенного на измененном земельном участке	—
10.	Условный номер земельного участка	—
11	Учетный номер проекта межевания территории	—
12	Дополнительные сведения об образовании земельного участка	—
13	Сведения о земельных участках (землях общего пользования, территории общего пользования), посредством которых обеспечивается доступ	40:26:000043:33
14.	Иные сведения	—

4. Пояснения к сведениям об образуемом земельном участке **40:26:000043:33:ЗУ359** **:**

обозначение земельного участка

1.	

1. Сведения о характерных точках границ образуемого земельного участка **40:26:000043:33:ЗУ360** **:**

обозначение земельного участка

КАРТА-ПЛАН ТЕРРИТОРИИ

Сведения об образуемых земельных участках

Система координат МСК-40

Зона № 1

Обозначение характерных точек границ	Координаты, м		Метод определения координат	Формулы, примененные для расчета средней квадратической погрешности определения координат характерных точек границ (M_t), с подставленными в такие формулы значениями и итоговые (вычисленные) значения M_t, м	Описание закрепления точки
	X	Y			
1	2	3	4	5	6
н742У	437194,68	1297979,70	Метод спутниковых геодезических измерений (определений)	$M_t = \sqrt{m_0^2 + m_1^2}$	—
н741У	437195,39	1297980,10	Метод спутниковых геодезических измерений (определений)	$M_t = \sqrt{m_0^2 + m_1^2}$	—
н744У	437198,89	1297982,04	Метод спутниковых геодезических измерений (определений)	$M_t = \sqrt{m_0^2 + m_1^2}$	—
н745У	437195,70	1297987,84	Метод спутниковых геодезических измерений (определений)	$M_t = \sqrt{m_0^2 + m_1^2}$	—
н746У	437191,45	1297985,52	Метод спутниковых геодезических измерений (определений)	$M_t = \sqrt{m_0^2 + m_1^2}$	—
н743У	437191,55	1297985,33	Метод спутниковых геодезических измерений (определений)	$M_t = \sqrt{m_0^2 + m_1^2}$	—
н742У	437194,68	1297979,70	Метод спутниковых геодезических измерений (определений)	$M_t = \sqrt{m_0^2 + m_1^2}$	—

2. Сведения о частях границ образуемого земельного участка **40:26:000043:33:ЗУ360** :

обозначение земельного участка

Обозначение части границ		Горизонтальное проложение (S), м	Описание прохождения части границ	Сведения о согласовании местоположения границ (согласовано/спорное)
от т.	до т.			
1	2	3	4	5
н742У	н741У	0,81	—	—
н741У	н744У	4,00	—	—
н744У	н745У	6,62	—	—
н745У	н746У	4,84	—	—
н746У	н743У	0,21	—	—
н743У	н742У	6,44	—	—

КАРТА-ПЛАН ТЕРРИТОРИИ

Сведения об образуемых земельных участках

3. Сведения о характеристиках образуемого земельного участка **40:26:000043:33:ЗУ360** **:**

обозначение земельного участка

№ п/п	Наименование характеристик земельного участка	Значение характеристики
1	2	3
1.	Адрес земельного участка	—
1.1.	Сведения о местоположении земельного участка (при отсутствии адреса) в структурированном в соответствии с федеральной информационной адресной системой виде	Калужская обл., г. Калуга
1.2.	Дополнительные сведения о местоположении земельного участка	—
2	Категория земель	Земли населенных пунктов
3	Вид (виды) разрешенного использования	Хранение автотранспорта
3.1.	Дополнительные сведения об использовании земельного участка	—
4.	Реестровый номер границ территориальной зоны или в случае отсутствия такого реестрового номера ее индивидуальное обозначение (вид, тип, номер, индекс)	—
5.	Площадь земельного участка ± величина предельной погрешности определения (вычисления) площади (**Р ± ΔР**), **м²**	32±2
6.	Формула, примененная для вычисления предельной погрешности определения площади земельного участка, с подставленными значениями и итоговые (вычисленные) значения (**ΔР**), м2	$\Delta P = 3{,}5 \cdot M_t \cdot \sqrt{P_{док}} = 3{,}5 \cdot 0{,}10 \cdot \sqrt{32} = 2$
7.	Предельный минимальный и максимальный размеры земельного участка (**Рмин и Рмакс), м²**	—
8.	Кадастровый или иной государственный учетный номер (инвентарный) объекта недвижимости, расположенного на образуемом земельном участке	—
9.	Кадастровые номера исходных земельных участков	40:26:000043:33
9.1.	Кадастровый номер входящего в состав земельного участка, представляющего собой единое землепользование (номер контура многоконтурного земельного участка), преобразование которого осуществляется	—
9.2.	Кадастровые номера земельных участков, исключаемых из состава измененного (исходного) земельного участка, представляющего собой единое землепользование	—
9.3.	Кадастровый или иной государственный учетный номер (инвентарный) объекта недвижимости, расположенного на измененном земельном участке	—
10.	Условный номер земельного участка	—
11	Учетный номер проекта межевания территории	—
12	Дополнительные сведения об образовании земельного участка	—
13	Сведения о земельных участках (землях общего пользования, территории общего пользования), посредством которых обеспечивается доступ	40:26:000043:33
14.	Иные сведения	—

4. Пояснения к сведениям об образуемом земельном участке **40:26:000043:33:ЗУ360** **:**

обозначение земельного участка

1.	

КАРТА-ПЛАН ТЕРРИТОРИИ

Сведения об образуемых земельных участках

1. Сведения о характерных точках границ образуемого земельного участка **40:26:000043:33:ЗУ361** :

обозначение земельного участка

Система координат МСК-40

Зона № 1

Обозначение характерных точек границ	Координаты, м		Метод определения координат	Формулы, примененные для расчета средней квадратической погрешности определения координат характерных точек границ (M_t), с подставленными в такие формулы значениями и итоговые (вычисленные) значения M_t, м	Описание закрепления точки
	X	Y			
1	2	3	4	5	6
н747У	437201,77	1297976,38	Метод спутниковых геодезических измерений (определений)	$M_t = \sqrt{m_0^2 + m_1^2}$	—
н748У	437199,20	1297981,51	Метод спутниковых геодезических измерений (определений)	$M_t = \sqrt{m_0^2 + m_1^2}$	—
н744У	437198,89	1297982,04	Метод спутниковых геодезических измерений (определений)	$M_t = \sqrt{m_0^2 + m_1^2}$	—
н741У	437195,39	1297980,10	Метод спутниковых геодезических измерений (определений)	$M_t = \sqrt{m_0^2 + m_1^2}$	—
н740У	437198,49	1297974,51	Метод спутниковых геодезических измерений (определений)	$M_t = \sqrt{m_0^2 + m_1^2}$	—
н747У	437201,77	1297976,38	Метод спутниковых геодезических измерений (определений)	$M_t = \sqrt{m_0^2 + m_1^2}$	—

2. Сведения о частях границ образуемого земельного участка **40:26:000043:33:ЗУ361** :

обозначение земельного участка

Обозначение части границ		Горизонтальное проложение (S), м	Описание прохождения части границ	Сведения о согласовании местоположения границ (согласовано/спорное)
от т.	до т.			
1	2	3	4	5
н747У	н748У	5,74	—	—
н748У	н744У	0,61	—	—
н744У	н741У	4,00	—	—
н741У	н740У	6,39	—	—
н740У	н747У	3,78	—	—

КАРТА-ПЛАН ТЕРРИТОРИИ

Сведения об образуемых земельных участках

3. Сведения о характеристиках образуемого земельного участка **40:26:000043:33:ЗУ361** **:**

обозначение земельного участка

№ п/п	Наименование характеристик земельного участка	Значение характеристики
1	**2**	**3**
1.	Адрес земельного участка	—
1.1.	Сведения о местоположении земельного участка (при отсутствии адреса) в структурированном в соответствии с федеральной информационной адресной системой виде	Калужская обл., г. Калуга
1.2.	Дополнительные сведения о местоположении земельного участка	—
2	Категория земель	Земли населенных пунктов
3	Вид (виды) разрешенного использования	Хранение автотранспорта
3.1.	Дополнительные сведения об использовании земельного участка	—
4.	Реестровый номер границ территориальной зоны или в случае отсутствия такого реестрового номера ее индивидуальное обозначение (вид, тип, номер, индекс)	—
5.	Площадь земельного участка ± величина предельной погрешности определения (вычисления) площади (**Р ± ΔР**), **м²**	25±2
6.	Формула, примененная для вычисления предельной погрешности определения площади земельного участка, с подставленными значениями и итоговые (вычисленные) значения (**ΔР**), м2	$\Delta P = 3{,}5 \cdot M_t \cdot \sqrt{P_{док}} = 3{,}5 \cdot 0{,}10 \cdot \sqrt{25} = 2$
7.	Предельный минимальный и максимальный размеры земельного участка (**Рмин и Рмакс), м²**	—
8.	Кадастровый или иной государственный учетный номер (инвентарный) объекта недвижимости, расположенного на образуемом земельном участке	—
9.	Кадастровые номера исходных земельных участков	40:26:000043:33
9.1.	Кадастровый номер входящего в состав земельного участка, представляющего собой единое землепользование (номер контура многоконтурного земельного участка), преобразование которого осуществляется	—
9.2.	Кадастровые номера земельных участков, исключаемых из состава измененного (исходного) земельного участка, представляющего собой единое землепользование	—
9.3.	Кадастровый или иной государственный учетный номер (инвентарный) объекта недвижимости, расположенного на измененном земельном участке	—
10.	Условный номер земельного участка	—
11	Учетный номер проекта межевания территории	—
12	Дополнительные сведения об образовании земельного участка	—
13	Сведения о земельных участках (землях общего пользования, территории общего пользования), посредством которых обеспечивается доступ	40:26:000043:33
14.	Иные сведения	—

4. Пояснения к сведениям об образуемом земельном участке **40:26:000043:33:ЗУ361** **:**

обозначение земельного участка

1.	

КАРТА-ПЛАН ТЕРРИТОРИИ

Сведения об образуемых земельных участках

1. Сведения о характерных точках границ образуемого земельного участка **40:26:000043:33:ЗУ362** :

обозначение земельного участка

Зона № 1

Система координат МСК-40

Обозначение характерных точек границ	Координаты, м		Метод определения координат	Формулы, примененные для расчета средней квадратической погрешности определения координат характерных точек границ (M_t), с подставленными в такие формулы значениями и итоговые (вычисленные) значения M_t, м	Описание закрепления точки
	X	Y			
1	2	3	4	5	6
н749У	437205,40	1297978,39	Метод спутниковых геодезических измерений (определений)	$M_t = \sqrt{m_0^2 + m_1^2}$	—
н750У	437202,67	1297983,52	Метод спутниковых геодезических измерений (определений)	$M_t = \sqrt{m_0^2 + m_1^2}$	—
н748У	437199,20	1297981,51	Метод спутниковых геодезических измерений (определений)	$M_t = \sqrt{m_0^2 + m_1^2}$	—
н747У	437201,77	1297976,38	Метод спутниковых геодезических измерений (определений)	$M_t = \sqrt{m_0^2 + m_1^2}$	—
н749У	437205,40	1297978,39	Метод спутниковых геодезических измерений (определений)	$M_t = \sqrt{m_0^2 + m_1^2}$	—

2. Сведения о частях границ образуемого земельного участка **40:26:000043:33:ЗУ362** :

обозначение земельного участка

Обозначение части границ		Горизонтальное проложение (S), м	Описание прохождения части границ	Сведения о согласовании местоположения границ (согласовано/спорное)
от т.	до т.			
1	2	3	4	5
н749У	н750У	5,81	—	—
н750У	н748У	4,01	—	—
н748У	н747У	5,74	—	—
н747У	н749У	4,15	—	—

3. Сведения о характеристиках образуемого земельного участка **40:26:000043:33:ЗУ362** :

обозначение земельного участка

№ п/п	Наименование характеристик земельного участка	Значение характеристики
1	2	3
1.	Адрес земельного участка	—

КАРТА-ПЛАН ТЕРРИТОРИИ

Сведения об образуемых земельных участках

1	2	3
1.1.	Сведения о местоположении земельного участка (при отсутствии адреса) в структурированном в соответствии с федеральной информационной адресной системой виде	Калужская обл., г. Калуга
1.2.	Дополнительные сведения о местоположении земельного участка	—
2	Категория земель	Земли населенных пунктов
3	Вид (виды) разрешенного использования	Хранение автотранспорта
3.1.	Дополнительные сведения об использовании земельного участка	—
4.	Реестровый номер границ территориальной зоны или в случае отсутствия такого реестрового номера ее индивидуальное обозначение (вид, тип, номер, индекс)	—
5.	Площадь земельного участка ± величина предельной погрешности определения (вычисления) площади (**Р ± ΔР**), **м²**	24±2
6.	Формула, примененная для вычисления предельной погрешности определения площади земельного участка, с подставленными значениями и итоговые (вычисленные) значения (**ΔР**), м2	$\Delta P = 3,5 \cdot M_t \cdot \sqrt{P_{док}} = 3,5 \cdot 0,10 \cdot \sqrt{24} = 2$
7.	Предельный минимальный и максимальный размеры земельного участка (**Рмин и Рмакс), м²**	—
8.	Кадастровый или иной государственный учетный номер (инвентарный) объекта недвижимости, расположенного на образуемом земельном участке	—
9.	Кадастровые номера исходных земельных участков	40:26:000043:33
9.1.	Кадастровый номер входящего в состав земельного участка, представляющего собой единое землепользование (номер контура многоконтурного земельного участка), преобразование которого осуществляется	—
9.2.	Кадастровые номера земельных участков, исключаемых из состава измененного (исходного) земельного участка, представляющего собой единое землепользование	—
9.3.	Кадастровый или иной государственный учетный номер (инвентарный) объекта недвижимости, расположенного на измененном земельном участке	—
10.	Условный номер земельного участка	—
11	Учетный номер проекта межевания территории	—
12	Дополнительные сведения об образовании земельного участка	—
13	Сведения о земельных участках (землях общего пользования, территории общего пользования), посредством которых обеспечивается доступ	40:26:000043:33
14.	Иные сведения	—

4. Пояснения к сведениям об образуемом земельном участке **40:26:000043:33:ЗУ362** **:**

обозначение земельного участка

1.	

1. Сведения о характерных точках границ образуемого земельного участка **40:26:000043:33:ЗУ363** **:**

обозначение земельного участка

КАРТА-ПЛАН ТЕРРИТОРИИ

Сведения об образуемых земельных участках

Система координат МСК-40

Зона № 1

Обозначение характерных точек границ	Координаты, м		Метод определения координат	Формулы, примененные для расчета средней квадратической погрешности определения координат характерных точек границ (M_t), с подставленными в такие формулы значениями и итоговые (вычисленные) значения M_t, м	Описание закрепления точки
	X	Y			
1	2	3	4	5	6
н751У	437209,91	1297980,84	Метод спутниковых геодезических измерений (определений)	$M_t = \sqrt{m_0^2 + m_1^2}$	—
н752У	437206,88	1297986,52	Метод спутниковых геодезических измерений (определений)	$M_t = \sqrt{m_0^2 + m_1^2}$	—
н753У	437203,44	1297984,58	Метод спутниковых геодезических измерений (определений)	$M_t = \sqrt{m_0^2 + m_1^2}$	—
н754У	437203,71	1297984,12	Метод спутниковых геодезических измерений (определений)	$M_t = \sqrt{m_0^2 + m_1^2}$	—
н750У	437202,67	1297983,52	Метод спутниковых геодезических измерений (определений)	$M_t = \sqrt{m_0^2 + m_1^2}$	—
н749У	437205,40	1297978,39	Метод спутниковых геодезических измерений (определений)	$M_t = \sqrt{m_0^2 + m_1^2}$	—
н751У	437209,91	1297980,84	Метод спутниковых геодезических измерений (определений)	$M_t = \sqrt{m_0^2 + m_1^2}$	—

2. Сведения о частях границ образуемого земельного участка **40:26:000043:33:ЗУ363** :

обозначение земельного участка

Обозначение части границ		Горизонтальное проложение (S), м	Описание прохождения части границ	Сведения о согласовании местоположения границ (согласовано/спорное)
от т.	до т.			
1	2	3	4	5
н751У	н752У	6,44	—	—
н752У	н753У	3,95	—	—
н753У	н754У	0,53	—	—
н754У	н750У	1,20	—	—
н750У	н749У	5,81	—	—
н749У	н751У	5,13	—	—

КАРТА-ПЛАН ТЕРРИТОРИИ

Сведения об образуемых земельных участках

3. Сведения о характеристиках образуемого земельного участка **40:26:000043:33:ЗУ363** **:**

обозначение земельного участка

№ п/п	Наименование характеристик земельного участка	Значение характеристики
1	2	3
1.	Адрес земельного участка	—
1.1.	Сведения о местоположении земельного участка (при отсутствии адреса) в структурированном в соответствии с федеральной информационной адресной системой виде	Калужская обл., г. Калуга
1.2.	Дополнительные сведения о местоположении земельного участка	—
2	Категория земель	Земли населенных пунктов
3	Вид (виды) разрешенного использования	Хранение автотранспорта
3.1.	Дополнительные сведения об использовании земельного участка	—
4.	Реестровый номер границ территориальной зоны или в случае отсутствия такого реестрового номера ее индивидуальное обозначение (вид, тип, номер, индекс)	—
5.	Площадь земельного участка ± величина предельной погрешности определения (вычисления) площади (**Р ± ΔР**), **м²**	32±2
6.	Формула, примененная для вычисления предельной погрешности определения площади земельного участка, с подставленными значениями и итоговые (вычисленные) значения (**ΔР**), м2	$\Delta P = 3{,}5 \cdot M_t \cdot \sqrt{P_{док}} = 3{,}5 \cdot 0{,}10 \cdot \sqrt{32} = 2$
7.	Предельный минимальный и максимальный размеры земельного участка (**Рмин и Рмакс), м²**	—
8.	Кадастровый или иной государственный учетный номер (инвентарный) объекта недвижимости, расположенного на образуемом земельном участке	—
9.	Кадастровые номера исходных земельных участков	40:26:000043:33
9.1.	Кадастровый номер входящего в состав земельного участка, представляющего собой единое землепользование (номер контура многоконтурного земельного участка), преобразование которого осуществляется	—
9.2.	Кадастровые номера земельных участков, исключаемых из состава измененного (исходного) земельного участка, представляющего собой единое землепользование	—
9.3.	Кадастровый или иной государственный учетный номер (инвентарный) объекта недвижимости, расположенного на измененном земельном участке	—
10.	Условный номер земельного участка	—
11	Учетный номер проекта межевания территории	—
12	Дополнительные сведения об образовании земельного участка	—
13	Сведения о земельных участках (землях общего пользования, территории общего пользования), посредством которых обеспечивается доступ	40:26:000043:33
14.	Иные сведения	—

4. Пояснения к сведениям об образуемом земельном участке **40:26:000043:33:ЗУ363** **:**

обозначение земельного участка

1.	

КАРТА-ПЛАН ТЕРРИТОРИИ

Сведения об образуемых земельных участках

1. Сведения о характерных точках границ образуемого земельного участка **40:26:000043:33:ЗУ364** :

обозначение земельного участка

Система координат МСК-40

Зона № 1

Обозначение характерных точек границ	Координаты, м		Метод определения координат	Формулы, примененные для расчета средней квадратической погрешности определения координат характерных точек границ (M_t), с подставленными в такие формулы значениями и итоговые (вычисленные) значения M_t, м	Описание закрепления точки
	X	Y			
1	2	3	4	5	6
н748У	437199,20	1297981,51	Метод спутниковых геодезических измерений (определений)	$M_t = \sqrt{m_0^2 + m_1^2}$	—
н750У	437202,67	1297983,52	Метод спутниковых геодезических измерений (определений)	$M_t = \sqrt{m_0^2 + m_1^2}$	—
н754У	437203,71	1297984,12	Метод спутниковых геодезических измерений (определений)	$M_t = \sqrt{m_0^2 + m_1^2}$	—
н753У	437203,44	1297984,58	Метод спутниковых геодезических измерений (определений)	$M_t = \sqrt{m_0^2 + m_1^2}$	—
н755У	437200,08	1297990,24	Метод спутниковых геодезических измерений (определений)	$M_t = \sqrt{m_0^2 + m_1^2}$	—
н745У	437195,70	1297987,84	Метод спутниковых геодезических измерений (определений)	$M_t = \sqrt{m_0^2 + m_1^2}$	—
н744У	437198,89	1297982,04	Метод спутниковых геодезических измерений (определений)	$M_t = \sqrt{m_0^2 + m_1^2}$	—
н748У	437199,20	1297981,51	Метод спутниковых геодезических измерений (определений)	$M_t = \sqrt{m_0^2 + m_1^2}$	—

2. Сведения о частях границ образуемого земельного участка **40:26:000043:33:ЗУ364** :

обозначение земельного участка

Обозначение части границ		Горизонтальное проложение (S), м	Описание прохождения части границ	Сведения о согласовании местоположения границ (согласовано/спорное)
от т.	до т.			
1	2	3	4	5
н748У	н750У	4,01	—	—
н750У	н754У	1,20	—	—

КАРТА-ПЛАН ТЕРРИТОРИИ

Сведения об образуемых земельных участках

н754У	н753У	0,53	—	—
н753У	н755У	6,58	—	—
н755У	н745У	4,99	—	—
н745У	н744У	6,62	—	—
н744У	н748У	0,61	—	—

3. Сведения о характеристиках образуемого земельного участка **40:26:000043:33:ЗУ364** **:**

обозначение земельного участка

№ п/п	Наименование характеристик земельного участка	Значение характеристики
1	2	3
1.	Адрес земельного участка	—
1.1.	Сведения о местоположении земельного участка (при отсутствии адреса) в структурированном в соответствии с федеральной информационной адресной системой виде	Калужская обл., г. Калуга
1.2.	Дополнительные сведения о местоположении земельного участка	—
2	Категория земель	Земли населенных пунктов
3	Вид (виды) разрешенного использования	Хранение автотранспорта
3.1.	Дополнительные сведения об использовании земельного участка	—
4.	Реестровый номер границ территориальной зоны или в случае отсутствия такого реестрового номера ее индивидуальное обозначение (вид, тип, номер, индекс)	—
5.	Площадь земельного участка ± величина предельной погрешности определения (вычисления) площади (**Р ± ΔР**), **м²**	37±2
6.	Формула, примененная для вычисления предельной погрешности определения площади земельного участка, с подставленными значениями и итоговые (вычисленные) значения (**ΔР**), м2	$\Delta P = 3,5 \cdot M_t \cdot \sqrt{P_{док}} = 3,5 \cdot 0,10 \cdot \sqrt{37} = 2$
7.	Предельный минимальный и максимальный размеры земельного участка (**Рмин и Рмакс), м²**	—
8.	Кадастровый или иной государственный учетный номер (инвентарный) объекта недвижимости, расположенного на образуемом земельном участке	—
9.	Кадастровые номера исходных земельных участков	40:26:000043:33
9.1.	Кадастровый номер входящего в состав земельного участка, представляющего собой единое землепользование (номер контура многоконтурного земельного участка), преобразование которого осуществляется	—
9.2.	Кадастровые номера земельных участков, исключаемых из состава измененного (исходного) земельного участка, представляющего собой единое землепользование	—
9.3.	Кадастровый или иной государственный учетный номер (инвентарный) объекта недвижимости, расположенного на измененном земельном участке	—
10.	Условный номер земельного участка	—
11	Учетный номер проекта межевания территории	—
12	Дополнительные сведения об образовании земельного участка	—
13	Сведения о земельных участках (землях общего пользования, территории общего пользования), посредством которых обеспечивается доступ	40:26:000043:33
14.	Иные сведения	—

КАРТА-ПЛАН ТЕРРИТОРИИ

Сведения об образуемых земельных участках

4. Пояснения к сведениям об образуемом земельном участке **40:26:000043:33:ЗУ364** :

обозначение земельного участка

1.	

1. Сведения о характерных точках границ образуемого земельного участка **40:26:000043:33:ЗУ365** :

обозначение земельного участка

Зона № 1

Система координат МСК-40

Обозначение характерных точек границ	Координаты, м		Метод определения координат	Формулы, примененные для расчета средней квадратической погрешности определения координат характерных точек границ (M_t), с подставленными в такие формулы значениями и итоговые (вычисленные) значения M_t, м	Описание закрепления точки
	X	Y			
1	2	3	4	5	6
н753У	437203,44	1297984,58	Метод спутниковых геодезических измерений (определений)	$M_t = \sqrt{m_0^2 + m_1^2}$	—
н752У	437206,88	1297986,52	Метод спутниковых геодезических измерений (определений)	$M_t = \sqrt{m_0^2 + m_1^2}$	—
н756У	437203,63	1297992,11	Метод спутниковых геодезических измерений (определений)	$M_t = \sqrt{m_0^2 + m_1^2}$	—
н755У	437200,08	1297990,24	Метод спутниковых геодезических измерений (определений)	$M_t = \sqrt{m_0^2 + m_1^2}$	—
н753У	437203,44	1297984,58	Метод спутниковых геодезических измерений (определений)	$M_t = \sqrt{m_0^2 + m_1^2}$	—

2. Сведения о частях границ образуемого земельного участка **40:26:000043:33:ЗУ365** :

обозначение земельного участка

Обозначение части границ		Горизонтальное проложение (S), м	Описание прохождения части границ	Сведения о согласовании местоположения границ (согласовано/спорное)
от т.	до т.			
1	2	3	4	5
н753У	н752У	3,95	—	—
н752У	н756У	6,47	—	—
н756У	н755У	4,01	—	—
н755У	н753У	6,58	—	—

КАРТА-ПЛАН ТЕРРИТОРИИ

Сведения об образуемых земельных участках

3. Сведения о характеристиках образуемого земельного участка **40:26:000043:33:ЗУ365** **:**

обозначение земельного участка

№ п/п	Наименование характеристик земельного участка	Значение характеристики
1	2	3
1.	Адрес земельного участка	—
1.1.	Сведения о местоположении земельного участка (при отсутствии адреса) в структурированном в соответствии с федеральной информационной адресной системой виде	Калужская обл., г. Калуга
1.2.	Дополнительные сведения о местоположении земельного участка	—
2	Категория земель	Земли населенных пунктов
3	Вид (виды) разрешенного использования	Хранение автотранспорта
3.1.	Дополнительные сведения об использовании земельного участка	—
4.	Реестровый номер границ территориальной зоны или в случае отсутствия такого реестрового номера ее индивидуальное обозначение (вид, тип, номер, индекс)	—
5.	Площадь земельного участка ± величина предельной погрешности определения (вычисления) площади (**Р ± ΔР**), **м²**	26±2
6.	Формула, примененная для вычисления предельной погрешности определения площади земельного участка, с подставленными значениями и итоговые (вычисленные) значения (**ΔР**), м2	$\Delta P = 3{,}5 \cdot M_t \cdot \sqrt{P_{док}} = 3{,}5 \cdot 0{,}10 \cdot \sqrt{26} = 2$
7.	Предельный минимальный и максимальный размеры земельного участка (**Рмин и Рмакс), м²**	—
8.	Кадастровый или иной государственный учетный номер (инвентарный) объекта недвижимости, расположенного на образуемом земельном участке	—
9.	Кадастровые номера исходных земельных участков	40:26:000043:33
9.1.	Кадастровый номер входящего в состав земельного участка, представляющего собой единое землепользование (номер контура многоконтурного земельного участка), преобразование которого осуществляется	—
9.2.	Кадастровые номера земельных участков, исключаемых из состава измененного (исходного) земельного участка, представляющего собой единое землепользование	—
9.3.	Кадастровый или иной государственный учетный номер (инвентарный) объекта недвижимости, расположенного на измененном земельном участке	—
10.	Условный номер земельного участка	—
11	Учетный номер проекта межевания территории	—
12	Дополнительные сведения об образовании земельного участка	—
13	Сведения о земельных участках (землях общего пользования, территории общего пользования), посредством которых обеспечивается доступ	40:26:000043:33
14.	Иные сведения	—

4. Пояснения к сведениям об образуемом земельном участке **40:26:000043:33:ЗУ365** **:**

обозначение земельного участка

1.	

КАРТА-ПЛАН ТЕРРИТОРИИ

Сведения об образуемых земельных участках

1. Сведения о характерных точках границ образуемого земельного участка **40:26:000043:33:ЗУ366** :

обозначение земельного участка

Система координат МСК-40

Зона № 1

Обозначение характерных точек границ	Координаты, м		Метод определения координат	Формулы, примененные для расчета средней квадратической погрешности определения координат характерных точек границ (M_t), с подставленными в такие формулы значениями и итоговые (вычисленные) значения M_t, м	Описание закрепления точки
	X	Y			
1	2	3	4	5	6
н751У	437209,91	1297980,84	Метод спутниковых геодезических измерений (определений)	$M_t = \sqrt{m_0^2 + m_1^2}$	—
н757У	437213,67	1297983,11	Метод спутниковых геодезических измерений (определений)	$M_t = \sqrt{m_0^2 + m_1^2}$	—
н758У	437210,52	1297988,55	Метод спутниковых геодезических измерений (определений)	$M_t = \sqrt{m_0^2 + m_1^2}$	—
н752У	437206,88	1297986,52	Метод спутниковых геодезических измерений (определений)	$M_t = \sqrt{m_0^2 + m_1^2}$	—
н751У	437209,91	1297980,84	Метод спутниковых геодезических измерений (определений)	$M_t = \sqrt{m_0^2 + m_1^2}$	—

2. Сведения о частях границ образуемого земельного участка **40:26:000043:33:ЗУ366** :

обозначение земельного участка

Обозначение части границ		Горизонтальное проложение (S), м	Описание прохождения части границ	Сведения о согласовании местоположения границ (согласовано/спорное)
от т.	до т.			
1	2	3	4	5
н751У	н757У	4,39	—	—
н757У	н758У	6,29	—	—
н758У	н752У	4,17	—	—
н752У	н751У	6,44	—	—

3. Сведения о характеристиках образуемого земельного участка **40:26:000043:33:ЗУ366** :

обозначение земельного участка

№ п/п	Наименование характеристик земельного участка	Значение характеристики
1	2	3
1.	Адрес земельного участка	—

КАРТА-ПЛАН ТЕРРИТОРИИ

Сведения об образуемых земельных участках

1	2	3
1.1.	Сведения о местоположении земельного участка (при отсутствии адреса) в структурированном в соответствии с федеральной информационной адресной системой виде	Калужская обл., г. Калуга
1.2.	Дополнительные сведения о местоположении земельного участка	—
2	Категория земель	Земли населенных пунктов
3	Вид (виды) разрешенного использования	Хранение автотранспорта
3.1.	Дополнительные сведения об использовании земельного участка	—
4.	Реестровый номер границ территориальной зоны или в случае отсутствия такого реестрового номера ее индивидуальное обозначение (вид, тип, номер, индекс)	—
5.	Площадь земельного участка ± величина предельной погрешности определения (вычисления) площади (**Р ± ΔР**), **м²**	27±2
6.	Формула, примененная для вычисления предельной погрешности определения площади земельного участка, с подставленными значениями и итоговые (вычисленные) значения (**ΔР**), м2	$\Delta P = 3,5 \cdot M_t \cdot \sqrt{P_{док}} = 3,5 \cdot 0,10 \cdot \sqrt{27} = 2$
7.	Предельный минимальный и максимальный размеры земельного участка (**Рмин и Рмакс), м²**	—
8.	Кадастровый или иной государственный учетный номер (инвентарный) объекта недвижимости, расположенного на образуемом земельном участке	—
9.	Кадастровые номера исходных земельных участков	40:26:000043:33
9.1.	Кадастровый номер входящего в состав земельного участка, представляющего собой единое землепользование (номер контура многоконтурного земельного участка), преобразование которого осуществляется	—
9.2.	Кадастровые номера земельных участков, исключаемых из состава измененного (исходного) земельного участка, представляющего собой единое землепользование	—
9.3.	Кадастровый или иной государственный учетный номер (инвентарный) объекта недвижимости, расположенного на измененном земельном участке	—
10.	Условный номер земельного участка	—
11	Учетный номер проекта межевания территории	—
12	Дополнительные сведения об образовании земельного участка	—
13	Сведения о земельных участках (землях общего пользования, территории общего пользования), посредством которых обеспечивается доступ	40:26:000043:33
14.	Иные сведения	—

4. Пояснения к сведениям об образуемом земельном участке **40:26:000043:33:ЗУ366** **:**

обозначение земельного участка

1.	

1. Сведения о характерных точках границ образуемого земельного участка **40:26:000043:33:ЗУ367** **:**

обозначение земельного участка

КАРТА-ПЛАН ТЕРРИТОРИИ

Сведения об образуемых земельных участках

Зона № 1

Система координат МСК-40

Обозначение характерных точек границ	Координаты, м		Метод определения координат	Формулы, примененные для расчета средней квадратической погрешности определения координат характерных точек границ (M_t), с подставленными в такие формулы значениями и итоговые (вычисленные) значения M_t, м	Описание закрепления точки
	X	Y			
1	2	3	4	5	6
н752У	437206,88	1297986,52	Метод спутниковых геодезических измерений (определений)	$M_t = \sqrt{m_0^2 + m_1^2}$	—
н758У	437210,52	1297988,55	Метод спутниковых геодезических измерений (определений)	$M_t = \sqrt{m_0^2 + m_1^2}$	—
н759У	437207,43	1297994,15	Метод спутниковых геодезических измерений (определений)	$M_t = \sqrt{m_0^2 + m_1^2}$	—
н756У	437203,63	1297992,11	Метод спутниковых геодезических измерений (определений)	$M_t = \sqrt{m_0^2 + m_1^2}$	—
н752У	437206,88	1297986,52	Метод спутниковых геодезических измерений (определений)	$M_t = \sqrt{m_0^2 + m_1^2}$	—

2. Сведения о частях границ образуемого земельного участка **40:26:000043:33:ЗУ367** :

обозначение земельного участка

Обозначение части границ		Горизонтальное проложение (S), м	Описание прохождения части границ	Сведения о согласовании местоположения границ (согласовано/спорное)
от т.	до т.			
1	2	3	4	5
н752У	н758У	4,17	—	—
н758У	н759У	6,40	—	—
н759У	н756У	4,31	—	—
н756У	н752У	6,47	—	—

3. Сведения о характеристиках образуемого земельного участка **40:26:000043:33:ЗУ367** :

обозначение земельного участка

№ п/п	Наименование характеристик земельного участка	Значение характеристики
1	2	3
1.	Адрес земельного участка	—
1.1.	Сведения о местоположении земельного участка (при отсутствии адреса) в структурированном в соответствии с федеральной информационной адресной системой виде	Калужская обл., г. Калуга

КАРТА-ПЛАН ТЕРРИТОРИИ

Сведения об образуемых земельных участках

1	2	3
1.2.	Дополнительные сведения о местоположении земельного участка	—
2	Категория земель	Земли населенных пунктов
3	Вид (виды) разрешенного использования	Хранение автотранспорта
3.1.	Дополнительные сведения об использовании земельного участка	—
4.	Реестровый номер границ территориальной зоны или в случае отсутствия такого реестрового номера ее индивидуальное обозначение (вид, тип, номер, индекс)	—
5.	Площадь земельного участка ± величина предельной погрешности определения (вычисления) площади (**Р ± ΔР**), **м²**	27±2
6.	Формула, примененная для вычисления предельной погрешности определения площади земельного участка, с подставленными значениями и итоговые (вычисленные) значения (**ΔР**), м2	$\Delta P = 3{,}5 \cdot M_t \cdot \sqrt{P_{док}} = 3{,}5 \cdot 0{,}10 \cdot \sqrt{27} = 2$
7.	Предельный минимальный и максимальный размеры земельного участка (**Рмин и Рмакс), м²**	—
8.	Кадастровый или иной государственный учетный номер (инвентарный) объекта недвижимости, расположенного на образуемом земельном участке	—
9.	Кадастровые номера исходных земельных участков	40:26:000043:33
9.1.	Кадастровый номер входящего в состав земельного участка, представляющего собой единое землепользование (номер контура многоконтурного земельного участка), преобразование которого осуществляется	—
9.2.	Кадастровые номера земельных участков, исключаемых из состава измененного (исходного) земельного участка, представляющего собой единое землепользование	—
9.3.	Кадастровый или иной государственный учетный номер (инвентарный) объекта недвижимости, расположенного на измененном земельном участке	—
10.	Условный номер земельного участка	—
11	Учетный номер проекта межевания территории	—
12	Дополнительные сведения об образовании земельного участка	—
13	Сведения о земельных участках (землях общего пользования, территории общего пользования), посредством которых обеспечивается доступ	40:26:000043:33
14.	Иные сведения	—

4. Пояснения к сведениям об образуемом земельном участке **40:26:000043:33:ЗУ367** **:**

обозначение земельного участка

1.	

1. Сведения о характерных точках границ образуемого земельного участка **40:26:000043:33:ЗУ368** **:**

обозначение земельного участка

КАРТА-ПЛАН ТЕРРИТОРИИ

Сведения об образуемых земельных участках

Зона № 1

Система координат МСК-40

Обозначение характерных точек границ	Координаты, м		Метод определения координат	Формулы, примененные для расчета средней квадратической погрешности определения координат характерных точек границ (M_t), с подставленными в такие формулы значениями и итоговые (вычисленные) значения M_t, м	Описание закрепления точки
	X	Y			
1	2	3	4	5	6
н760У	437216,85	1297985,03	Метод спутниковых геодезических измерений (определений)	$M_t = \sqrt{m_0^2 + m_1^2}$	—
н761У	437213,82	1297990,54	Метод спутниковых геодезических измерений (определений)	$M_t = \sqrt{m_0^2 + m_1^2}$	—
н762У	437213,67	1297990,45	Метод спутниковых геодезических измерений (определений)	$M_t = \sqrt{m_0^2 + m_1^2}$	—
н758У	437210,52	1297988,55	Метод спутниковых геодезических измерений (определений)	$M_t = \sqrt{m_0^2 + m_1^2}$	—
н757У	437213,67	1297983,11	Метод спутниковых геодезических измерений (определений)	$M_t = \sqrt{m_0^2 + m_1^2}$	—
н760У	437216,85	1297985,03	Метод спутниковых геодезических измерений (определений)	$M_t = \sqrt{m_0^2 + m_1^2}$	—

2. Сведения о частях границ образуемого земельного участка **40:26:000043:33:ЗУ368** :

обозначение земельного участка

Обозначение части границ		Горизонтальное проложение (S), м	Описание прохождения части границ	Сведения о согласовании местоположения границ (согласовано/спорное)
от т.	до т.			
1	2	3	4	5
н760У	н761У	6,29	—	—
н761У	н762У	0,17	—	—
н762У	н758У	3,68	—	—
н758У	н757У	6,29	—	—
н757У	н760У	3,71	—	—

3. Сведения о характеристиках образуемого земельного участка **40:26:000043:33:ЗУ368** :

обозначение земельного участка

№ п/п	Наименование характеристик земельного участка	Значение характеристики
1	2	3

КАРТА-ПЛАН ТЕРРИТОРИИ

Сведения об образуемых земельных участках

1	2	3
1.	Адрес земельного участка	—
1.1.	Сведения о местоположении земельного участка (при отсутствии адреса) в структурированном в соответствии с федеральной информационной адресной системой виде	Калужская обл., г. Калуга
1.2.	Дополнительные сведения о местоположении земельного участка	—
2	Категория земель	Земли населенных пунктов
3	Вид (виды) разрешенного использования	Хранение автотранспорта
3.1.	Дополнительные сведения об использовании земельного участка	—
4.	Реестровый номер границ территориальной зоны или в случае отсутствия такого реестрового номера ее индивидуальное обозначение (вид, тип, номер, индекс)	—
5.	Площадь земельного участка ± величина предельной погрешности определения (вычисления) площади (**Р ± ΔР**), **м²**	24±2
6.	Формула, примененная для вычисления предельной погрешности определения площади земельного участка, с подставленными значениями и итоговые (вычисленные) значения (**ΔР**), м2	$\Delta P = 3{,}5 \cdot M_t \cdot \sqrt{P_{док}} = 3{,}5 \cdot 0{,}10 \cdot \sqrt{24} = 2$
7.	Предельный минимальный и максимальный размеры земельного участка (**Рмин и Рмакс), м²**	—
8.	Кадастровый или иной государственный учетный номер (инвентарный) объекта недвижимости, расположенного на образуемом земельном участке	—
9.	Кадастровые номера исходных земельных участков	40:26:000043:33
9.1.	Кадастровый номер входящего в состав земельного участка, представляющего собой единое землепользование (номер контура многоконтурного земельного участка), преобразование которого осуществляется	—
9.2.	Кадастровые номера земельных участков, исключаемых из состава измененного (исходного) земельного участка, представляющего собой единое землепользование	—
9.3.	Кадастровый или иной государственный учетный номер (инвентарный) объекта недвижимости, расположенного на измененном земельном участке	—
10.	Условный номер земельного участка	—
11	Учетный номер проекта межевания территории	—
12	Дополнительные сведения об образовании земельного участка	—
13	Сведения о земельных участках (землях общего пользования, территории общего пользования), посредством которых обеспечивается доступ	40:26:000043:33
14.	Иные сведения	—

4. Пояснения к сведениям об образуемом земельном участке **40:26:000043:33:ЗУ368** **:**

обозначение земельного участка

1.	

1. Сведения о характерных точках границ образуемого земельного участка **40:26:000043:33:ЗУ369** **:**

обозначение земельного участка

КАРТА-ПЛАН ТЕРРИТОРИИ

Сведения об образуемых земельных участках

Система координат МСК-40

Зона № 1

Обозначение характерных точек границ	Координаты, м		Метод определения координат	Формулы, примененные для расчета средней квадратической погрешности определения координат характерных точек границ (M_t), с подставленными в такие формулы значениями и итоговые (вычисленные) значения M_t, м	Описание закрепления точки
	X	Y			
1	2	3	4	5	6
н758У	437210,52	1297988,55	Метод спутниковых геодезических измерений (определений)	$M_t = \sqrt{m_0^2 + m_1^2}$	—
н762У	437213,67	1297990,45	Метод спутниковых геодезических измерений (определений)	$M_t = \sqrt{m_0^2 + m_1^2}$	—
н763У	437210,62	1297995,98	Метод спутниковых геодезических измерений (определений)	$M_t = \sqrt{m_0^2 + m_1^2}$	—
н759У	437207,43	1297994,15	Метод спутниковых геодезических измерений (определений)	$M_t = \sqrt{m_0^2 + m_1^2}$	—
н758У	437210,52	1297988,55	Метод спутниковых геодезических измерений (определений)	$M_t = \sqrt{m_0^2 + m_1^2}$	—

2. Сведения о частях границ образуемого земельного участка **40:26:000043:33:ЗУ369** :

обозначение земельного участка

Обозначение части границ		Горизонтальное проложение (S), м	Описание прохождения части границ	Сведения о согласовании местоположения границ (согласовано/спорное)
от т.	до т.			
1	2	3	4	5
н758У	н762У	3,68	—	—
н762У	н763У	6,32	—	—
н763У	н759У	3,68	—	—
н759У	н758У	6,40	—	—

3. Сведения о характеристиках образуемого земельного участка **40:26:000043:33:ЗУ369** :

обозначение земельного участка

№ п/п	Наименование характеристик земельного участка	Значение характеристики
1	2	3
1.	Адрес земельного участка	—
1.1.	Сведения о местоположении земельного участка (при отсутствии адреса) в структурированном в соответствии с федеральной информационной адресной системой виде	Калужская обл., г. Калуга

КАРТА-ПЛАН ТЕРРИТОРИИ

Сведения об образуемых земельных участках

1	2	3
1.2.	Дополнительные сведения о местоположении земельного участка	—
2	Категория земель	Земли населенных пунктов
3	Вид (виды) разрешенного использования	Хранение автотранспорта
3.1.	Дополнительные сведения об использовании земельного участка	—
4.	Реестровый номер границ территориальной зоны или в случае отсутствия такого реестрового номера ее индивидуальное обозначение (вид, тип, номер, индекс)	—
5.	Площадь земельного участка ± величина предельной погрешности определения (вычисления) площади (**Р ± ΔР**), **м²**	23±2
6.	Формула, примененная для вычисления предельной погрешности определения площади земельного участка, с подставленными значениями и итоговые (вычисленные) значения (**ΔР**), м2	$\Delta P = 3{,}5 \cdot M_t \cdot \sqrt{P_{док}} = 3{,}5 \cdot 0{,}10 \cdot \sqrt{23} = 2$
7.	Предельный минимальный и максимальный размеры земельного участка (**Рмин и Рмакс), м²**	—
8.	Кадастровый или иной государственный учетный номер (инвентарный) объекта недвижимости, расположенного на образуемом земельном участке	—
9.	Кадастровые номера исходных земельных участков	40:26:000043:33
9.1.	Кадастровый номер входящего в состав земельного участка, представляющего собой единое землепользование (номер контура многоконтурного земельного участка), преобразование которого осуществляется	—
9.2.	Кадастровые номера земельных участков, исключаемых из состава измененного (исходного) земельного участка, представляющего собой единое землепользование	—
9.3.	Кадастровый или иной государственный учетный номер (инвентарный) объекта недвижимости, расположенного на измененном земельном участке	—
10.	Условный номер земельного участка	—
11	Учетный номер проекта межевания территории	—
12	Дополнительные сведения об образовании земельного участка	—
13	Сведения о земельных участках (землях общего пользования, территории общего пользования), посредством которых обеспечивается доступ	40:26:000043:33
14.	Иные сведения	—

4. Пояснения к сведениям об образуемом земельном участке **40:26:000043:33:ЗУ369** **:**

обозначение земельного участка

1.	

1. Сведения о характерных точках границ образуемого земельного участка **40:26:000043:33:ЗУ370** **:**

обозначение земельного участка

КАРТА-ПЛАН ТЕРРИТОРИИ

Сведения об образуемых земельных участках

Система координат МСК-40

Зона № 1

Обозначение характерных точек границ	Координаты, м		Метод определения координат	Формулы, примененные для расчета средней квадратической погрешности определения координат характерных точек границ (M_t), с подставленными в такие формулы значениями и итоговые (вычисленные) значения M_t, м	Описание закрепления точки
	X	Y			
1	2	3	4	5	6
н762У	437213,67	1297990,45	Метод спутниковых геодезических измерений (определений)	$M_t = \sqrt{m_0^2 + m_1^2}$	—
н761У	437213,82	1297990,54	Метод спутниковых геодезических измерений (определений)	$M_t = \sqrt{m_0^2 + m_1^2}$	—
н764У	437216,44	1297992,08	Метод спутниковых геодезических измерений (определений)	$M_t = \sqrt{m_0^2 + m_1^2}$	—
н765У	437217,27	1297992,56	Метод спутниковых геодезических измерений (определений)	$M_t = \sqrt{m_0^2 + m_1^2}$	—
н766У	437214,09	1297997,98	Метод спутниковых геодезических измерений (определений)	$M_t = \sqrt{m_0^2 + m_1^2}$	—
н763У	437210,62	1297995,98	Метод спутниковых геодезических измерений (определений)	$M_t = \sqrt{m_0^2 + m_1^2}$	—
н762У	437213,67	1297990,45	Метод спутниковых геодезических измерений (определений)	$M_t = \sqrt{m_0^2 + m_1^2}$	—

2. Сведения о частях границ образуемого земельного участка **40:26:000043:33:ЗУ370** :

обозначение земельного участка

Обозначение части границ		Горизонтальное проложение (S), м	Описание прохождения части границ	Сведения о согласовании местоположения границ (согласовано/спорное)
от т.	до т.			
1	2	3	4	5
н762У	н761У	0,17	—	—
н761У	н764У	3,04	—	—
н764У	н765У	0,96	—	—
н765У	н766У	6,28	—	—
н766У	н763У	4,01	—	—
н763У	н762У	6,32	—	—

КАРТА-ПЛАН ТЕРРИТОРИИ

Сведения об образуемых земельных участках

3. Сведения о характеристиках образуемого земельного участка **40:26:000043:33:ЗУ370** **:**

обозначение земельного участка

№ п/п	Наименование характеристик земельного участка	Значение характеристики
1	**2**	**3**
1.	Адрес земельного участка	—
1.1.	Сведения о местоположении земельного участка (при отсутствии адреса) в структурированном в соответствии с федеральной информационной адресной системой виде	Калужская обл., г. Калуга
1.2.	Дополнительные сведения о местоположении земельного участка	—
2	Категория земель	Земли населенных пунктов
3	Вид (виды) разрешенного использования	Хранение автотранспорта
3.1.	Дополнительные сведения об использовании земельного участка	—
4.	Реестровый номер границ территориальной зоны или в случае отсутствия такого реестрового номера ее индивидуальное обозначение (вид, тип, номер, индекс)	—
5.	Площадь земельного участка ± величина предельной погрешности определения (вычисления) площади (**Р ± ΔР**), **м²**	26±2
6.	Формула, примененная для вычисления предельной погрешности определения площади земельного участка, с подставленными значениями и итоговые (вычисленные) значения (**ΔР**), м2	$\Delta P = 3{,}5 \cdot M_t \cdot \sqrt{P_{док}} = 3{,}5 \cdot 0{,}10 \cdot \sqrt{26} = 2$
7.	Предельный минимальный и максимальный размеры земельного участка (**Рмин и Рмакс), м²**	—
8.	Кадастровый или иной государственный учетный номер (инвентарный) объекта недвижимости, расположенного на образуемом земельном участке	—
9.	Кадастровые номера исходных земельных участков	40:26:000043:33
9.1.	Кадастровый номер входящего в состав земельного участка, представляющего собой единое землепользование (номер контура многоконтурного земельного участка), преобразование которого осуществляется	—
9.2.	Кадастровые номера земельных участков, исключаемых из состава измененного (исходного) земельного участка, представляющего собой единое землепользование	—
9.3.	Кадастровый или иной государственный учетный номер (инвентарный) объекта недвижимости, расположенного на измененном земельном участке	—
10.	Условный номер земельного участка	—
11	Учетный номер проекта межевания территории	—
12	Дополнительные сведения об образовании земельного участка	—
13	Сведения о земельных участках (землях общего пользования, территории общего пользования), посредством которых обеспечивается доступ	40:26:000043:33
14.	Иные сведения	—

4. Пояснения к сведениям об образуемом земельном участке **40:26:000043:33:ЗУ370** **:**

обозначение земельного участка

1.	

КАРТА-ПЛАН ТЕРРИТОРИИ

Сведения об образуемых земельных участках

1. Сведения о характерных точках границ образуемого земельного участка **40:26:000043:33:ЗУ371** :

обозначение земельного участка

Система координат МСК-40

Зона № 1

Обозначение характерных точек границ	Координаты, м		Метод определения координат	Формулы, примененные для расчета средней квадратической погрешности определения координат характерных точек границ (M_t), с подставленными в такие формулы значениями и итоговые (вычисленные) значения M_t, м	Описание закрепления точки
	X	Y			
1	2	3	4	5	6
н767У	437219,62	1297986,67	Метод спутниковых геодезических измерений (определений)	$M_t = \sqrt{m_0^2 + m_1^2}$	—
н764У	437216,44	1297992,08	Метод спутниковых геодезических измерений (определений)	$M_t = \sqrt{m_0^2 + m_1^2}$	—
н761У	437213,82	1297990,54	Метод спутниковых геодезических измерений (определений)	$M_t = \sqrt{m_0^2 + m_1^2}$	—
н760У	437216,85	1297985,03	Метод спутниковых геодезических измерений (определений)	$M_t = \sqrt{m_0^2 + m_1^2}$	—
н767У	437219,62	1297986,67	Метод спутниковых геодезических измерений (определений)	$M_t = \sqrt{m_0^2 + m_1^2}$	—

2. Сведения о частях границ образуемого земельного участка **40:26:000043:33:ЗУ371** :

обозначение земельного участка

Обозначение части границ		Горизонтальное проложение (S), м	Описание прохождения части границ	Сведения о согласовании местоположения границ (согласовано/спорное)
от т.	до т.			
1	2	3	4	5
н767У	н764У	6,28	—	—
н764У	н761У	3,04	—	—
н761У	н760У	6,29	—	—
н760У	н767У	3,22	—	—

3. Сведения о характеристиках образуемого земельного участка **40:26:000043:33:ЗУ371** :

обозначение земельного участка

№ п/п	Наименование характеристик земельного участка	Значение характеристики
1	2	3
1.	Адрес земельного участка	—

КАРТА-ПЛАН ТЕРРИТОРИИ

Сведения об образуемых земельных участках

1	2	3
1.1.	Сведения о местоположении земельного участка (при отсутствии адреса) в структурированном в соответствии с федеральной информационной адресной системой виде	Калужская обл., г. Калуга
1.2.	Дополнительные сведения о местоположении земельного участка	—
2	Категория земель	Земли населенных пунктов
3	Вид (виды) разрешенного использования	Хранение автотранспорта
3.1.	Дополнительные сведения об использовании земельного участка	—
4.	Реестровый номер границ территориальной зоны или в случае отсутствия такого реестрового номера ее индивидуальное обозначение (вид, тип, номер, индекс)	—
5.	Площадь земельного участка ± величина предельной погрешности определения (вычисления) площади (**Р ± ΔР**), **м²**	20±2
6.	Формула, примененная для вычисления предельной погрешности определения площади земельного участка, с подставленными значениями и итоговые (вычисленные) значения (**ΔР**), м2	$\Delta P = 3,5 \cdot M_t \cdot \sqrt{P_{док}} = 3,5 \cdot 0,10 \cdot \sqrt{20} = 2$
7.	Предельный минимальный и максимальный размеры земельного участка (**Рмин и Рмакс), м²**	—
8.	Кадастровый или иной государственный учетный номер (инвентарный) объекта недвижимости, расположенного на образуемом земельном участке	—
9.	Кадастровые номера исходных земельных участков	40:26:000043:33
9.1.	Кадастровый номер входящего в состав земельного участка, представляющего собой единое землепользование (номер контура многоконтурного земельного участка), преобразование которого осуществляется	—
9.2.	Кадастровые номера земельных участков, исключаемых из состава измененного (исходного) земельного участка, представляющего собой единое землепользование	—
9.3.	Кадастровый или иной государственный учетный номер (инвентарный) объекта недвижимости, расположенного на измененном земельном участке	—
10.	Условный номер земельного участка	—
11	Учетный номер проекта межевания территории	—
12	Дополнительные сведения об образовании земельного участка	—
13	Сведения о земельных участках (землях общего пользования, территории общего пользования), посредством которых обеспечивается доступ	40:26:000043:33
14.	Иные сведения	—

4. Пояснения к сведениям об образуемом земельном участке **40:26:000043:33:ЗУ371** **:**

обозначение земельного участка

1.	

1. Сведения о характерных точках границ образуемого земельного участка **40:26:000043:33:ЗУ372** **:**

обозначение земельного участка

КАРТА-ПЛАН ТЕРРИТОРИИ

Сведения об образуемых земельных участках

Система координат МСК-40

Зона № 1

Обозначение характерных точек границ	Координаты, м		Метод определения координат	Формулы, примененные для расчета средней квадратической погрешности определения координат характерных точек границ (M_t), с подставленными в такие формулы значениями и итоговые (вычисленные) значения M_t, м	Описание закрепления точки
	X	Y			
1	2	3	4	5	6
н768У	437223,00	1297988,54	Метод спутниковых геодезических измерений (определений)	$M_t = \sqrt{m_0^2 + m_1^2}$	—
н769У	437219,78	1297994,03	Метод спутниковых геодезических измерений (определений)	$M_t = \sqrt{m_0^2 + m_1^2}$	—
н765У	437217,27	1297992,56	Метод спутниковых геодезических измерений (определений)	$M_t = \sqrt{m_0^2 + m_1^2}$	—
н764У	437216,44	1297992,08	Метод спутниковых геодезических измерений (определений)	$M_t = \sqrt{m_0^2 + m_1^2}$	—
н767У	437219,62	1297986,67	Метод спутниковых геодезических измерений (определений)	$M_t = \sqrt{m_0^2 + m_1^2}$	—
н768У	437223,00	1297988,54	Метод спутниковых геодезических измерений (определений)	$M_t = \sqrt{m_0^2 + m_1^2}$	—

2. Сведения о частях границ образуемого земельного участка **40:26:000043:33:ЗУ372** :

обозначение земельного участка

Обозначение части границ		Горизонтальное проложение (S), м	Описание прохождения части границ	Сведения о согласовании местоположения границ (согласовано/спорное)
от т.	до т.			
1	2	3	4	5
н768У	н769У	6,36	—	—
н769У	н765У	2,91	—	—
н765У	н764У	0,96	—	—
н764У	н767У	6,28	—	—
н767У	н768У	3,86	—	—

3. Сведения о характеристиках образуемого земельного участка **40:26:000043:33:ЗУ372** :

обозначение земельного участка

№ п/п	Наименование характеристик земельного участка	Значение характеристики
1	2	3

КАРТА-ПЛАН ТЕРРИТОРИИ

Сведения об образуемых земельных участках

1	2	3
1.	Адрес земельного участка	—
1.1.	Сведения о местоположении земельного участка (при отсутствии адреса) в структурированном в соответствии с федеральной информационной адресной системой виде	Калужская обл., г. Калуга
1.2.	Дополнительные сведения о местоположении земельного участка	—
2	Категория земель	Земли населенных пунктов
3	Вид (виды) разрешенного использования	Хранение автотранспорта
3.1.	Дополнительные сведения об использовании земельного участка	—
4.	Реестровый номер границ территориальной зоны или в случае отсутствия такого реестрового номера ее индивидуальное обозначение (вид, тип, номер, индекс)	—
5.	Площадь земельного участка ± величина предельной погрешности определения (вычисления) площади (**Р ± ΔР**), **м²**	24±2
6.	Формула, примененная для вычисления предельной погрешности определения площади земельного участка, с подставленными значениями и итоговые (вычисленные) значения (**ΔР**), м2	$\Delta P = 3{,}5 \cdot M_t \cdot \sqrt{P_{док}} = 3{,}5 \cdot 0{,}10 \cdot \sqrt{24} = 2$
7.	Предельный минимальный и максимальный размеры земельного участка (**Рмин и Рмакс), м²**	—
8.	Кадастровый или иной государственный учетный номер (инвентарный) объекта недвижимости, расположенного на образуемом земельном участке	—
9.	Кадастровые номера исходных земельных участков	40:26:000043:33
9.1.	Кадастровый номер входящего в состав земельного участка, представляющего собой единое землепользование (номер контура многоконтурного земельного участка), преобразование которого осуществляется	—
9.2.	Кадастровые номера земельных участков, исключаемых из состава измененного (исходного) земельного участка, представляющего собой единое землепользование	—
9.3.	Кадастровый или иной государственный учетный номер (инвентарный) объекта недвижимости, расположенного на измененном земельном участке	—
10.	Условный номер земельного участка	—
11	Учетный номер проекта межевания территории	—
12	Дополнительные сведения об образовании земельного участка	—
13	Сведения о земельных участках (землях общего пользования, территории общего пользования), посредством которых обеспечивается доступ	40:26:000043:33
14.	Иные сведения	—

4. Пояснения к сведениям об образуемом земельном участке **40:26:000043:33:ЗУ372** **:**

обозначение земельного участка

1.	

1. Сведения о характерных точках границ образуемого земельного участка **40:26:000043:33:ЗУ373** **:**

обозначение земельного участка

КАРТА-ПЛАН ТЕРРИТОРИИ

Сведения об образуемых земельных участках

Система координат МСК-40

Зона № 1

Обозначение характерных точек границ	Координаты, м		Метод определения координат	Формулы, примененные для расчета средней квадратической погрешности определения координат характерных точек границ (M_t), с подставленными в такие формулы значениями и итоговые (вычисленные) значения M_t, м	Описание закрепления точки
	X	Y			
1	2	3	4	5	6
н768У	437223,00	1297988,54	Метод спутниковых геодезических измерений (определений)	$M_t = \sqrt{m_0^2 + m_1^2}$	—
н770У	437225,98	1297990,24	Метод спутниковых геодезических измерений (определений)	$M_t = \sqrt{m_0^2 + m_1^2}$	—
н771У	437222,77	1297995,77	Метод спутниковых геодезических измерений (определений)	$M_t = \sqrt{m_0^2 + m_1^2}$	—
н772У	437220,20	1297994,28	Метод спутниковых геодезических измерений (определений)	$M_t = \sqrt{m_0^2 + m_1^2}$	—
н769У	437219,78	1297994,03	Метод спутниковых геодезических измерений (определений)	$M_t = \sqrt{m_0^2 + m_1^2}$	—
н768У	437223,00	1297988,54	Метод спутниковых геодезических измерений (определений)	$M_t = \sqrt{m_0^2 + m_1^2}$	—

2. Сведения о частях границ образуемого земельного участка **40:26:000043:33:ЗУ373** :

обозначение земельного участка

Обозначение части границ		Горизонтальное проложение (S), м	Описание прохождения части границ	Сведения о согласовании местоположения границ (согласовано/спорное)
от т.	до т.			
1	2	3	4	5
н768У	н770У	3,43	—	—
н770У	н771У	6,39	—	—
н771У	н772У	2,97	—	—
н772У	н769У	0,49	—	—
н769У	н768У	6,36	—	—

3. Сведения о характеристиках образуемого земельного участка **40:26:000043:33:ЗУ373** :

обозначение земельного участка

№ п/п	Наименование характеристик земельного участка	Значение характеристики
1	2	3

КАРТА-ПЛАН ТЕРРИТОРИИ

Сведения об образуемых земельных участках

1	2	3
1.	Адрес земельного участка	—
1.1.	Сведения о местоположении земельного участка (при отсутствии адреса) в структурированном в соответствии с федеральной информационной адресной системой виде	Калужская обл., г. Калуга
1.2.	Дополнительные сведения о местоположении земельного участка	—
2	Категория земель	Земли населенных пунктов
3	Вид (виды) разрешенного использования	Хранение автотранспорта
3.1.	Дополнительные сведения об использовании земельного участка	—
4.	Реестровый номер границ территориальной зоны или в случае отсутствия такого реестрового номера ее индивидуальное обозначение (вид, тип, номер, индекс)	—
5.	Площадь земельного участка ± величина предельной погрешности определения (вычисления) площади (**Р ± ΔР**), **м²**	22±2
6.	Формула, примененная для вычисления предельной погрешности определения площади земельного участка, с подставленными значениями и итоговые (вычисленные) значения (**ΔР**), м2	$\Delta P = 3{,}5 \cdot M_t \cdot \sqrt{P_{док}} = 3{,}5 \cdot 0{,}10 \cdot \sqrt{22} = 2$
7.	Предельный минимальный и максимальный размеры земельного участка (**Рмин и Рмакс), м²**	—
8.	Кадастровый или иной государственный учетный номер (инвентарный) объекта недвижимости, расположенного на образуемом земельном участке	—
9.	Кадастровые номера исходных земельных участков	40:26:000043:33
9.1.	Кадастровый номер входящего в состав земельного участка, представляющего собой единое землепользование (номер контура многоконтурного земельного участка), преобразование которого осуществляется	—
9.2.	Кадастровые номера земельных участков, исключаемых из состава измененного (исходного) земельного участка, представляющего собой единое землепользование	—
9.3.	Кадастровый или иной государственный учетный номер (инвентарный) объекта недвижимости, расположенного на измененном земельном участке	—
10.	Условный номер земельного участка	—
11	Учетный номер проекта межевания территории	—
12	Дополнительные сведения об образовании земельного участка	—
13	Сведения о земельных участках (землях общего пользования, территории общего пользования), посредством которых обеспечивается доступ	40:26:000043:33
14.	Иные сведения	—

4. Пояснения к сведениям об образуемом земельном участке **40:26:000043:33:ЗУ373** **:**

обозначение земельного участка

1.	

1. Сведения о характерных точках границ образуемого земельного участка **40:26:000043:33:ЗУ374** **:**

обозначение земельного участка

КАРТА-ПЛАН ТЕРРИТОРИИ

Сведения об образуемых земельных участках

Система координат МСК-40

Зона № 1

Обозначение характерных точек границ	Координаты, м		Метод определения координат	Формулы, примененные для расчета средней квадратической погрешности определения координат характерных точек границ (M_t), с подставленными в такие формулы значениями и итоговые (вычисленные) значения M_t, м	Описание закрепления точки
	X	Y			
1	2	3	4	5	6
н765У	437217,27	1297992,56	Метод спутниковых геодезических измерений (определений)	$M_t = \sqrt{m_0^2 + m_1^2}$	—
н769У	437219,78	1297994,03	Метод спутниковых геодезических измерений (определений)	$M_t = \sqrt{m_0^2 + m_1^2}$	—
н772У	437220,20	1297994,28	Метод спутниковых геодезических измерений (определений)	$M_t = \sqrt{m_0^2 + m_1^2}$	—
н773У	437217,04	1297999,73	Метод спутниковых геодезических измерений (определений)	$M_t = \sqrt{m_0^2 + m_1^2}$	—
н766У	437214,09	1297997,98	Метод спутниковых геодезических измерений (определений)	$M_t = \sqrt{m_0^2 + m_1^2}$	—
н765У	437217,27	1297992,56	Метод спутниковых геодезических измерений (определений)	$M_t = \sqrt{m_0^2 + m_1^2}$	—

2. Сведения о частях границ образуемого земельного участка **40:26:000043:33:ЗУ374** :

обозначение земельного участка

Обозначение части границ		Горизонтальное проложение (S), м	Описание прохождения части границ	Сведения о согласовании местоположения границ (согласовано/спорное)
от т.	до т.			
1	2	3	4	5
н765У	н769У	2,91	—	—
н769У	н772У	0,49	—	—
н772У	н773У	6,30	—	—
н773У	н766У	3,43	—	—
н766У	н765У	6,28	—	—

3. Сведения о характеристиках образуемого земельного участка **40:26:000043:33:ЗУ374** :

обозначение земельного участка

№ п/п	Наименование характеристик земельного участка	Значение характеристики
1	2	3

КАРТА-ПЛАН ТЕРРИТОРИИ

Сведения об образуемых земельных участках

1	2	3
1.	Адрес земельного участка	—
1.1.	Сведения о местоположении земельного участка (при отсутствии адреса) в структурированном в соответствии с федеральной информационной адресной системой виде	Калужская обл., г. Калуга
1.2.	Дополнительные сведения о местоположении земельного участка	—
2	Категория земель	Земли населенных пунктов
3	Вид (виды) разрешенного использования	Хранение автотранспорта
3.1.	Дополнительные сведения об использовании земельного участка	—
4.	Реестровый номер границ территориальной зоны или в случае отсутствия такого реестрового номера ее индивидуальное обозначение (вид, тип, номер, индекс)	—
5.	Площадь земельного участка ± величина предельной погрешности определения (вычисления) площади (**Р ± ΔР**), **м²**	21±2
6.	Формула, примененная для вычисления предельной погрешности определения площади земельного участка, с подставленными значениями и итоговые (вычисленные) значения (**ΔР**), м2	$\Delta P = 3{,}5 \cdot M_t \cdot \sqrt{P_{док}} = 3{,}5 \cdot 0{,}10 \cdot \sqrt{21} = 2$
7.	Предельный минимальный и максимальный размеры земельного участка (**Рмин и Рмакс), м²**	—
8.	Кадастровый или иной государственный учетный номер (инвентарный) объекта недвижимости, расположенного на образуемом земельном участке	—
9.	Кадастровые номера исходных земельных участков	40:26:000043:33
9.1.	Кадастровый номер входящего в состав земельного участка, представляющего собой единое землепользование (номер контура многоконтурного земельного участка), преобразование которого осуществляется	—
9.2.	Кадастровые номера земельных участков, исключаемых из состава измененного (исходного) земельного участка, представляющего собой единое землепользование	—
9.3.	Кадастровый или иной государственный учетный номер (инвентарный) объекта недвижимости, расположенного на измененном земельном участке	—
10.	Условный номер земельного участка	—
11	Учетный номер проекта межевания территории	—
12	Дополнительные сведения об образовании земельного участка	—
13	Сведения о земельных участках (землях общего пользования, территории общего пользования), посредством которых обеспечивается доступ	40:26:000043:33
14.	Иные сведения	—

4. Пояснения к сведениям об образуемом земельном участке **40:26:000043:33:ЗУ374** **:**

обозначение земельного участка

1.	

1. Сведения о характерных точках границ образуемого земельного участка **40:26:000043:33:ЗУ375** **:**

обозначение земельного участка

КАРТА-ПЛАН ТЕРРИТОРИИ

Сведения об образуемых земельных участках

Зона № 1

Система координат МСК-40

Обозначение характерных точек границ	Координаты, м		Метод определения координат	Формулы, примененные для расчета средней квадратической погрешности определения координат характерных точек границ (M_t), с подставленными в такие формулы значениями и итоговые (вычисленные) значения M_t, м	Описание закрепления точки
	X	Y			
1	2	3	4	5	6
н772У	437220,20	1297994,28	Метод спутниковых геодезических измерений (определений)	$M_t = \sqrt{m_0^2 + m_1^2}$	—
н771У	437222,77	1297995,77	Метод спутниковых геодезических измерений (определений)	$M_t = \sqrt{m_0^2 + m_1^2}$	—
н774У	437223,82	1297996,38	Метод спутниковых геодезических измерений (определений)	$M_t = \sqrt{m_0^2 + m_1^2}$	—
н775У	437220,65	1298001,84	Метод спутниковых геодезических измерений (определений)	$M_t = \sqrt{m_0^2 + m_1^2}$	—
н773У	437217,04	1297999,73	Метод спутниковых геодезических измерений (определений)	$M_t = \sqrt{m_0^2 + m_1^2}$	—
н772У	437220,20	1297994,28	Метод спутниковых геодезических измерений (определений)	$M_t = \sqrt{m_0^2 + m_1^2}$	—

2. Сведения о частях границ образуемого земельного участка **40:26:000043:33:ЗУ375** :

обозначение земельного участка

Обозначение части границ		Горизонтальное проложение (S), м	Описание прохождения части границ	Сведения о согласовании местоположения границ (согласовано/спорное)
от т.	до т.			
1	2	3	4	5
н772У	н771У	2,97	—	—
н771У	н774У	1,21	—	—
н774У	н775У	6,31	—	—
н775У	н773У	4,18	—	—
н773У	н772У	6,30	—	—

3. Сведения о характеристиках образуемого земельного участка **40:26:000043:33:ЗУ375** :

обозначение земельного участка

№ п/п	Наименование характеристик земельного участка	Значение характеристики
1	2	3

КАРТА-ПЛАН ТЕРРИТОРИИ

Сведения об образуемых земельных участках

1	2	3
1.	Адрес земельного участка	—
1.1.	Сведения о местоположении земельного участка (при отсутствии адреса) в структурированном в соответствии с федеральной информационной адресной системой виде	Калужская обл., г. Калуга
1.2.	Дополнительные сведения о местоположении земельного участка	—
2	Категория земель	Земли населенных пунктов
3	Вид (виды) разрешенного использования	Хранение автотранспорта
3.1.	Дополнительные сведения об использовании земельного участка	—
4.	Реестровый номер границ территориальной зоны или в случае отсутствия такого реестрового номера ее индивидуальное обозначение (вид, тип, номер, индекс)	—
5.	Площадь земельного участка ± величина предельной погрешности определения (вычисления) площади (**Р ± ΔР**), **м²**	26±2
6.	Формула, примененная для вычисления предельной погрешности определения площади земельного участка, с подставленными значениями и итоговые (вычисленные) значения (**ΔР**), м2	$\Delta P = 3{,}5 \cdot M_t \cdot \sqrt{P_{док}} = 3{,}5 \cdot 0{,}10 \cdot \sqrt{26} = 2$
7.	Предельный минимальный и максимальный размеры земельного участка (**Рмин и Рмакс), м²**	—
8.	Кадастровый или иной государственный учетный номер (инвентарный) объекта недвижимости, расположенного на образуемом земельном участке	—
9.	Кадастровые номера исходных земельных участков	40:26:000043:33
9.1.	Кадастровый номер входящего в состав земельного участка, представляющего собой единое землепользование (номер контура многоконтурного земельного участка), преобразование которого осуществляется	—
9.2.	Кадастровые номера земельных участков, исключаемых из состава измененного (исходного) земельного участка, представляющего собой единое землепользование	—
9.3.	Кадастровый или иной государственный учетный номер (инвентарный) объекта недвижимости, расположенного на измененном земельном участке	—
10.	Условный номер земельного участка	—
11	Учетный номер проекта межевания территории	—
12	Дополнительные сведения об образовании земельного участка	—
13	Сведения о земельных участках (землях общего пользования, территории общего пользования), посредством которых обеспечивается доступ	40:26:000043:33
14.	Иные сведения	—

4. Пояснения к сведениям об образуемом земельном участке **40:26:000043:33:ЗУ375** **:**

обозначение земельного участка

1.	

1. Сведения о характерных точках границ образуемого земельного участка **40:26:000043:33:ЗУ376** **:**

обозначение земельного участка

КАРТА-ПЛАН ТЕРРИТОРИИ

Сведения об образуемых земельных участках

Система координат МСК-40

Зона № 1

Обозначение характерных точек границ	Координаты, м		Метод определения координат	Формулы, примененные для расчета средней квадратической погрешности определения координат характерных точек границ (M_t), с подставленными в такие формулы значениями и итоговые (вычисленные) значения M_t, м	Описание закрепления точки
	X	Y			
1	2	3	4	5	6
н776У	437229,17	1297992,08	Метод спутниковых геодезических измерений (определений)	$M_t = \sqrt{m_0^2 + m_1^2}$	—
н777У	437225,96	1297997,62	Метод спутниковых геодезических измерений (определений)	$M_t = \sqrt{m_0^2 + m_1^2}$	—
н774У	437223,82	1297996,38	Метод спутниковых геодезических измерений (определений)	$M_t = \sqrt{m_0^2 + m_1^2}$	—
н771У	437222,77	1297995,77	Метод спутниковых геодезических измерений (определений)	$M_t = \sqrt{m_0^2 + m_1^2}$	—
н770У	437225,98	1297990,24	Метод спутниковых геодезических измерений (определений)	$M_t = \sqrt{m_0^2 + m_1^2}$	—
н776У	437229,17	1297992,08	Метод спутниковых геодезических измерений (определений)	$M_t = \sqrt{m_0^2 + m_1^2}$	—

2. Сведения о частях границ образуемого земельного участка **40:26:000043:33:ЗУ376** :

обозначение земельного участка

Обозначение части границ		Горизонтальное проложение (S), м	Описание прохождения части границ	Сведения о согласовании местоположения границ (согласовано/спорное)
от т.	до т.			
1	2	3	4	5
н776У	н777У	6,40	—	—
н777У	н774У	2,47	—	—
н774У	н771У	1,21	—	—
н771У	н770У	6,39	—	—
н770У	н776У	3,68	—	—

3. Сведения о характеристиках образуемого земельного участка **40:26:000043:33:ЗУ376** :

обозначение земельного участка

№ п/п	Наименование характеристик земельного участка	Значение характеристики
1	2	3

КАРТА-ПЛАН ТЕРРИТОРИИ

Сведения об образуемых земельных участках

1	2	3
1.	Адрес земельного участка	—
1.1.	Сведения о местоположении земельного участка (при отсутствии адреса) в структурированном в соответствии с федеральной информационной адресной системой виде	Калужская обл., г. Калуга
1.2.	Дополнительные сведения о местоположении земельного участка	—
2	Категория земель	Земли населенных пунктов
3	Вид (виды) разрешенного использования	Хранение автотранспорта
3.1.	Дополнительные сведения об использовании земельного участка	—
4.	Реестровый номер границ территориальной зоны или в случае отсутствия такого реестрового номера ее индивидуальное обозначение (вид, тип, номер, индекс)	—
5.	Площадь земельного участка ± величина предельной погрешности определения (вычисления) площади (**Р ± ΔР**), **м²**	24±2
6.	Формула, примененная для вычисления предельной погрешности определения площади земельного участка, с подставленными значениями и итоговые (вычисленные) значения (**ΔР**), м2	$\Delta P = 3{,}5 \cdot M_t \cdot \sqrt{P_{док}} = 3{,}5 \cdot 0{,}10 \cdot \sqrt{24} = 2$
7.	Предельный минимальный и максимальный размеры земельного участка (**Рмин и Рмакс), м²**	—
8.	Кадастровый или иной государственный учетный номер (инвентарный) объекта недвижимости, расположенного на образуемом земельном участке	—
9.	Кадастровые номера исходных земельных участков	40:26:000043:33
9.1.	Кадастровый номер входящего в состав земельного участка, представляющего собой единое землепользование (номер контура многоконтурного земельного участка), преобразование которого осуществляется	—
9.2.	Кадастровые номера земельных участков, исключаемых из состава измененного (исходного) земельного участка, представляющего собой единое землепользование	—
9.3.	Кадастровый или иной государственный учетный номер (инвентарный) объекта недвижимости, расположенного на измененном земельном участке	—
10.	Условный номер земельного участка	—
11	Учетный номер проекта межевания территории	—
12	Дополнительные сведения об образовании земельного участка	—
13	Сведения о земельных участках (землях общего пользования, территории общего пользования), посредством которых обеспечивается доступ	40:26:000043:33
14.	Иные сведения	—

4. Пояснения к сведениям об образуемом земельном участке **40:26:000043:33:ЗУ376** **:**

обозначение земельного участка

1.	

1. Сведения о характерных точках границ образуемого земельного участка **40:26:000043:33:ЗУ377** **:**

обозначение земельного участка

КАРТА-ПЛАН ТЕРРИТОРИИ

Сведения об образуемых земельных участках

Система координат МСК-40

Зона № 1

Обозначение характерных точек границ	Координаты, м		Метод определения координат	Формулы, примененные для расчета средней квадратической погрешности определения координат характерных точек границ (M_t), с подставленными в такие формулы значениями и итоговые (вычисленные) значения M_t, м	Описание закрепления точки
	X	Y			
1	2	3	4	5	6
н778У	437232,65	1297994,14	Метод спутниковых геодезических измерений (определений)	$M_t = \sqrt{m_0^2 + m_1^2}$	—
н779У	437229,46	1297999,64	Метод спутниковых геодезических измерений (определений)	$M_t = \sqrt{m_0^2 + m_1^2}$	—
н780У	437227,54	1297998,53	Метод спутниковых геодезических измерений (определений)	$M_t = \sqrt{m_0^2 + m_1^2}$	—
н777У	437225,96	1297997,62	Метод спутниковых геодезических измерений (определений)	$M_t = \sqrt{m_0^2 + m_1^2}$	—
н776У	437229,17	1297992,08	Метод спутниковых геодезических измерений (определений)	$M_t = \sqrt{m_0^2 + m_1^2}$	—
н778У	437232,65	1297994,14	Метод спутниковых геодезических измерений (определений)	$M_t = \sqrt{m_0^2 + m_1^2}$	—

2. Сведения о частях границ образуемого земельного участка **40:26:000043:33:ЗУ377** :

обозначение земельного участка

Обозначение части границ		Горизонтальное проложение (S), м	Описание прохождения части границ	Сведения о согласовании местоположения границ (согласовано/спорное)
от т.	до т.			
1	2	3	4	5
н778У	н779У	6,36	—	—
н779У	н780У	2,22	—	—
н780У	н777У	1,82	—	—
н777У	н776У	6,40	—	—
н776У	н778У	4,04	—	—

3. Сведения о характеристиках образуемого земельного участка **40:26:000043:33:ЗУ377** :

обозначение земельного участка

№ п/п	Наименование характеристик земельного участка	Значение характеристики
1	2	3

КАРТА-ПЛАН ТЕРРИТОРИИ

Сведения об образуемых земельных участках

1	2	3
1.	Адрес земельного участка	—
1.1.	Сведения о местоположении земельного участка (при отсутствии адреса) в структурированном в соответствии с федеральной информационной адресной системой виде	Калужская обл., г. Калуга
1.2.	Дополнительные сведения о местоположении земельного участка	—
2	Категория земель	Земли населенных пунктов
3	Вид (виды) разрешенного использования	Хранение автотранспорта
3.1.	Дополнительные сведения об использовании земельного участка	—
4.	Реестровый номер границ территориальной зоны или в случае отсутствия такого реестрового номера ее индивидуальное обозначение (вид, тип, номер, индекс)	—
5.	Площадь земельного участка ± величина предельной погрешности определения (вычисления) площади (**Р ± ΔР**), **м²**	26±2
6.	Формула, примененная для вычисления предельной погрешности определения площади земельного участка, с подставленными значениями и итоговые (вычисленные) значения (**ΔР**), м2	$\Delta P = 3{,}5 \cdot M_t \cdot \sqrt{P_{док}} = 3{,}5 \cdot 0{,}10 \cdot \sqrt{26} = 2$
7.	Предельный минимальный и максимальный размеры земельного участка (**Рмин и Рмакс), м²**	—
8.	Кадастровый или иной государственный учетный номер (инвентарный) объекта недвижимости, расположенного на образуемом земельном участке	—
9.	Кадастровые номера исходных земельных участков	40:26:000043:33
9.1.	Кадастровый номер входящего в состав земельного участка, представляющего собой единое землепользование (номер контура многоконтурного земельного участка), преобразование которого осуществляется	—
9.2.	Кадастровые номера земельных участков, исключаемых из состава измененного (исходного) земельного участка, представляющего собой единое землепользование	—
9.3.	Кадастровый или иной государственный учетный номер (инвентарный) объекта недвижимости, расположенного на измененном земельном участке	—
10.	Условный номер земельного участка	—
11	Учетный номер проекта межевания территории	—
12	Дополнительные сведения об образовании земельного участка	—
13	Сведения о земельных участках (землях общего пользования, территории общего пользования), посредством которых обеспечивается доступ	40:26:000043:33
14.	Иные сведения	—

4. Пояснения к сведениям об образуемом земельном участке **40:26:000043:33:ЗУ377** **:**

обозначение земельного участка

1.	

1. Сведения о характерных точках границ образуемого земельного участка **40:26:000043:33:ЗУ378** **:**

обозначение земельного участка

КАРТА-ПЛАН ТЕРРИТОРИИ

Сведения об образуемых земельных участках

Система координат МСК-40

Зона № 1

Обозначение характерных точек границ	Координаты, м		Метод определения координат	Формулы, примененные для расчета средней квадратической погрешности определения координат характерных точек границ (M_t), с подставленными в такие формулы значениями и итоговые (вычисленные) значения M_t, м	Описание закрепления точки
	X	Y			
1	2	3	4	5	6
н774У	437223,82	1297996,38	Метод спутниковых геодезических измерений (определений)	$M_t = \sqrt{m_0^2 + m_1^2}$	—
н777У	437225,96	1297997,62	Метод спутниковых геодезических измерений (определений)	$M_t = \sqrt{m_0^2 + m_1^2}$	—
н780У	437227,54	1297998,53	Метод спутниковых геодезических измерений (определений)	$M_t = \sqrt{m_0^2 + m_1^2}$	—
н781У	437224,37	1298004,00	Метод спутниковых геодезических измерений (определений)	$M_t = \sqrt{m_0^2 + m_1^2}$	—
н775У	437220,65	1298001,84	Метод спутниковых геодезических измерений (определений)	$M_t = \sqrt{m_0^2 + m_1^2}$	—
н774У	437223,82	1297996,38	Метод спутниковых геодезических измерений (определений)	$M_t = \sqrt{m_0^2 + m_1^2}$	—

2. Сведения о частях границ образуемого земельного участка **40:26:000043:33:ЗУ378** :

обозначение земельного участка

Обозначение части границ		Горизонтальное проложение (S), м	Описание прохождения части границ	Сведения о согласовании местоположения границ (согласовано/спорное)
от т.	до т.			
1	2	3	4	5
н774У	н777У	2,47	—	—
н777У	н780У	1,82	—	—
н780У	н781У	6,32	—	—
н781У	н775У	4,30	—	—
н775У	н774У	6,31	—	—

3. Сведения о характеристиках образуемого земельного участка **40:26:000043:33:ЗУ378** :

обозначение земельного участка

№ п/п	Наименование характеристик земельного участка	Значение характеристики
1	2	3

КАРТА-ПЛАН ТЕРРИТОРИИ

Сведения об образуемых земельных участках

1	2	3
1.	Адрес земельного участка	—
1.1.	Сведения о местоположении земельного участка (при отсутствии адреса) в структурированном в соответствии с федеральной информационной адресной системой виде	Калужская обл., г. Калуга
1.2.	Дополнительные сведения о местоположении земельного участка	—
2	Категория земель	Земли населенных пунктов
3	Вид (виды) разрешенного использования	Хранение автотранспорта
3.1.	Дополнительные сведения об использовании земельного участка	—
4.	Реестровый номер границ территориальной зоны или в случае отсутствия такого реестрового номера ее индивидуальное обозначение (вид, тип, номер, индекс)	—
5.	Площадь земельного участка ± величина предельной погрешности определения (вычисления) площади (**Р ± ΔР**), **м²**	27±2
6.	Формула, примененная для вычисления предельной погрешности определения площади земельного участка, с подставленными значениями и итоговые (вычисленные) значения (**ΔР**), м2	$\Delta P = 3{,}5 \cdot M_t \cdot \sqrt{P_{док}} = 3{,}5 \cdot 0{,}10 \cdot \sqrt{27} = 2$
7.	Предельный минимальный и максимальный размеры земельного участка (**Рмин и Рмакс), м²**	—
8.	Кадастровый или иной государственный учетный номер (инвентарный) объекта недвижимости, расположенного на образуемом земельном участке	—
9.	Кадастровые номера исходных земельных участков	40:26:000043:33
9.1.	Кадастровый номер входящего в состав земельного участка, представляющего собой единое землепользование (номер контура многоконтурного земельного участка), преобразование которого осуществляется	—
9.2.	Кадастровые номера земельных участков, исключаемых из состава измененного (исходного) земельного участка, представляющего собой единое землепользование	—
9.3.	Кадастровый или иной государственный учетный номер (инвентарный) объекта недвижимости, расположенного на измененном земельном участке	—
10.	Условный номер земельного участка	—
11	Учетный номер проекта межевания территории	—
12	Дополнительные сведения об образовании земельного участка	—
13	Сведения о земельных участках (землях общего пользования, территории общего пользования), посредством которых обеспечивается доступ	40:26:000043:33
14.	Иные сведения	—

4. Пояснения к сведениям об образуемом земельном участке **40:26:000043:33:ЗУ378** **:**

обозначение земельного участка

1.	

1. Сведения о характерных точках границ образуемого земельного участка **40:26:000043:33:ЗУ379** **:**

обозначение земельного участка

КАРТА-ПЛАН ТЕРРИТОРИИ

Сведения об образуемых земельных участках

Система координат МСК-40

Зона № 1

Обозначение характерных точек границ	Координаты, м		Метод определения координат	Формулы, примененные для расчета средней квадратической погрешности определения координат характерных точек границ (M_t), с подставленными в такие формулы значениями и итоговые (вычисленные) значения M_t, м	Описание закрепления точки
	X	Y			
1	2	3	4	5	6
н780У	437227,54	1297998,53	Метод спутниковых геодезических измерений (определений)	$M_t = \sqrt{m_0^2 + m_1^2}$	—
н779У	437229,46	1297999,64	Метод спутниковых геодезических измерений (определений)	$M_t = \sqrt{m_0^2 + m_1^2}$	—
н782У	437231,42	1298000,83	Метод спутниковых геодезических измерений (определений)	$M_t = \sqrt{m_0^2 + m_1^2}$	—
н783У	437228,17	1298006,19	Метод спутниковых геодезических измерений (определений)	$M_t = \sqrt{m_0^2 + m_1^2}$	—
н781У	437224,37	1298004,00	Метод спутниковых геодезических измерений (определений)	$M_t = \sqrt{m_0^2 + m_1^2}$	—
н780У	437227,54	1297998,53	Метод спутниковых геодезических измерений (определений)	$M_t = \sqrt{m_0^2 + m_1^2}$	—

2. Сведения о частях границ образуемого земельного участка **40:26:000043:33:ЗУ379** :

обозначение земельного участка

Обозначение части границ		Горизонтальное проложение (S), м	Описание прохождения части границ	Сведения о согласовании местоположения границ (согласовано/спорное)
от т.	до т.			
1	2	3	4	5
н780У	н779У	2,22	—	—
н779У	н782У	2,29	—	—
н782У	н783У	6,27	—	—
н783У	н781У	4,39	—	—
н781У	н780У	6,32	—	—

3. Сведения о характеристиках образуемого земельного участка **40:26:000043:33:ЗУ379** :

обозначение земельного участка

№ п/п	Наименование характеристик земельного участка	Значение характеристики
1	2	3

КАРТА-ПЛАН ТЕРРИТОРИИ

Сведения об образуемых земельных участках

1	2	3
1.	Адрес земельного участка	—
1.1.	Сведения о местоположении земельного участка (при отсутствии адреса) в структурированном в соответствии с федеральной информационной адресной системой виде	Калужская обл., г. Калуга
1.2.	Дополнительные сведения о местоположении земельного участка	—
2	Категория земель	Земли населенных пунктов
3	Вид (виды) разрешенного использования	Хранение автотранспорта
3.1.	Дополнительные сведения об использовании земельного участка	—
4.	Реестровый номер границ территориальной зоны или в случае отсутствия такого реестрового номера ее индивидуальное обозначение (вид, тип, номер, индекс)	—
5.	Площадь земельного участка ± величина предельной погрешности определения (вычисления) площади (**Р ± ΔР**), **м²**	28±2
6.	Формула, примененная для вычисления предельной погрешности определения площади земельного участка, с подставленными значениями и итоговые (вычисленные) значения (**ΔР**), м2	$\Delta P = 3{,}5 \cdot M_t \cdot \sqrt{P_{док}} = 3{,}5 \cdot 0{,}10 \cdot \sqrt{28} = 2$
7.	Предельный минимальный и максимальный размеры земельного участка (**Рмин и Рмакс), м²**	—
8.	Кадастровый или иной государственный учетный номер (инвентарный) объекта недвижимости, расположенного на образуемом земельном участке	—
9.	Кадастровые номера исходных земельных участков	40:26:000043:33
9.1.	Кадастровый номер входящего в состав земельного участка, представляющего собой единое землепользование (номер контура многоконтурного земельного участка), преобразование которого осуществляется	—
9.2.	Кадастровые номера земельных участков, исключаемых из состава измененного (исходного) земельного участка, представляющего собой единое землепользование	—
9.3.	Кадастровый или иной государственный учетный номер (инвентарный) объекта недвижимости, расположенного на измененном земельном участке	—
10.	Условный номер земельного участка	—
11	Учетный номер проекта межевания территории	—
12	Дополнительные сведения об образовании земельного участка	—
13	Сведения о земельных участках (землях общего пользования, территории общего пользования), посредством которых обеспечивается доступ	40:26:000043:33
14.	Иные сведения	—

4. Пояснения к сведениям об образуемом земельном участке **40:26:000043:33:ЗУ379** **:**

обозначение земельного участка

1.	

1. Сведения о характерных точках границ образуемого земельного участка **40:26:000043:33:ЗУ380** **:**

обозначение земельного участка

КАРТА-ПЛАН ТЕРРИТОРИИ

Сведения об образуемых земельных участках

Зона № 1

Система координат МСК-40

Обозначение характерных точек границ	Координаты, м		Метод определения координат	Формулы, примененные для расчета средней квадратической погрешности определения координат характерных точек границ (M_t), с подставленными в такие формулы значениями и итоговые (вычисленные) значения M_t, м	Описание закрепления точки
	X	Y			
1	2	3	4	5	6
н784У	437235,70	1297995,95	Метод спутниковых геодезических измерений (определений)	$M_t = \sqrt{m_0^2 + m_1^2}$	—
н785У	437232,40	1298001,42	Метод спутниковых геодезических измерений (определений)	$M_t = \sqrt{m_0^2 + m_1^2}$	—
н782У	437231,42	1298000,83	Метод спутниковых геодезических измерений (определений)	$M_t = \sqrt{m_0^2 + m_1^2}$	—
н779У	437229,46	1297999,64	Метод спутниковых геодезических измерений (определений)	$M_t = \sqrt{m_0^2 + m_1^2}$	—
н778У	437232,65	1297994,14	Метод спутниковых геодезических измерений (определений)	$M_t = \sqrt{m_0^2 + m_1^2}$	—
н784У	437235,70	1297995,95	Метод спутниковых геодезических измерений (определений)	$M_t = \sqrt{m_0^2 + m_1^2}$	—

2. Сведения о частях границ образуемого земельного участка **40:26:000043:33:ЗУ380** :

обозначение земельного участка

Обозначение части границ		Горизонтальное проложение (S), м	Описание прохождения части границ	Сведения о согласовании местоположения границ (согласовано/спорное)
от т.	до т.			
1	2	3	4	5
н784У	н785У	6,39	—	—
н785У	н782У	1,14	—	—
н782У	н779У	2,29	—	—
н779У	н778У	6,36	—	—
н778У	н784У	3,55	—	—

3. Сведения о характеристиках образуемого земельного участка **40:26:000043:33:ЗУ380** :

обозначение земельного участка

№ п/п	Наименование характеристик земельного участка	Значение характеристики
1	2	3

КАРТА-ПЛАН ТЕРРИТОРИИ

Сведения об образуемых земельных участках

1	2	3
1.	Адрес земельного участка	—
1.1.	Сведения о местоположении земельного участка (при отсутствии адреса) в структурированном в соответствии с федеральной информационной адресной системой виде	Калужская обл., г. Калуга
1.2.	Дополнительные сведения о местоположении земельного участка	—
2	Категория земель	Земли населенных пунктов
3	Вид (виды) разрешенного использования	Хранение автотранспорта
3.1.	Дополнительные сведения об использовании земельного участка	—
4.	Реестровый номер границ территориальной зоны или в случае отсутствия такого реестрового номера ее индивидуальное обозначение (вид, тип, номер, индекс)	—
5.	Площадь земельного участка ± величина предельной погрешности определения (вычисления) площади (**Р ± ΔР**), **м²**	22±2
6.	Формула, примененная для вычисления предельной погрешности определения площади земельного участка, с подставленными значениями и итоговые (вычисленные) значения (**ΔР**), м2	$\Delta P = 3{,}5 \cdot M_t \cdot \sqrt{P_{док}} = 3{,}5 \cdot 0{,}10 \cdot \sqrt{22} = 2$
7.	Предельный минимальный и максимальный размеры земельного участка (**Рмин и Рмакс), м²**	—
8.	Кадастровый или иной государственный учетный номер (инвентарный) объекта недвижимости, расположенного на образуемом земельном участке	—
9.	Кадастровые номера исходных земельных участков	40:26:000043:33
9.1.	Кадастровый номер входящего в состав земельного участка, представляющего собой единое землепользование (номер контура многоконтурного земельного участка), преобразование которого осуществляется	—
9.2.	Кадастровые номера земельных участков, исключаемых из состава измененного (исходного) земельного участка, представляющего собой единое землепользование	—
9.3.	Кадастровый или иной государственный учетный номер (инвентарный) объекта недвижимости, расположенного на измененном земельном участке	—
10.	Условный номер земельного участка	—
11	Учетный номер проекта межевания территории	—
12	Дополнительные сведения об образовании земельного участка	—
13	Сведения о земельных участках (землях общего пользования, территории общего пользования), посредством которых обеспечивается доступ	40:26:000043:33
14.	Иные сведения	—

4. Пояснения к сведениям об образуемом земельном участке **40:26:000043:33:ЗУ380** **:**

обозначение земельного участка

1.	

1. Сведения о характерных точках границ образуемого земельного участка **40:26:000043:33:ЗУ381** **:**

обозначение земельного участка

КАРТА-ПЛАН ТЕРРИТОРИИ

Сведения об образуемых земельных участках

Система координат МСК-40

Зона № 1

Обозначение характерных точек границ	Координаты, м		Метод определения координат	Формулы, примененные для расчета средней квадратической погрешности определения координат характерных точек границ (M_t), с подставленными в такие формулы значениями и итоговые (вычисленные) значения M_t, м	Описание закрепления точки
	X	Y			
1	2	3	4	5	6
н784У	437235,70	1297995,95	Метод спутниковых геодезических измерений (определений)	$M_t = \sqrt{m_0^2 + m_1^2}$	—
н786У	437238,68	1297997,68	Метод спутниковых геодезических измерений (определений)	$M_t = \sqrt{m_0^2 + m_1^2}$	—
н787У	437235,35	1298003,19	Метод спутниковых геодезических измерений (определений)	$M_t = \sqrt{m_0^2 + m_1^2}$	—
н788У	437235,13	1298003,07	Метод спутниковых геодезических измерений (определений)	$M_t = \sqrt{m_0^2 + m_1^2}$	—
н785У	437232,40	1298001,42	Метод спутниковых геодезических измерений (определений)	$M_t = \sqrt{m_0^2 + m_1^2}$	—
н784У	437235,70	1297995,95	Метод спутниковых геодезических измерений (определений)	$M_t = \sqrt{m_0^2 + m_1^2}$	—

2. Сведения о частях границ образуемого земельного участка **40:26:000043:33:ЗУ381** :

обозначение земельного участка

Обозначение части границ		Горизонтальное проложение (S), м	Описание прохождения части границ	Сведения о согласовании местоположения границ (согласовано/спорное)
от т.	до т.			
1	2	3	4	5
н784У	н786У	3,45	—	—
н786У	н787У	6,44	—	—
н787У	н788У	0,25	—	—
н788У	н785У	3,19	—	—
н785У	н784У	6,39	—	—

3. Сведения о характеристиках образуемого земельного участка **40:26:000043:33:ЗУ381** :

обозначение земельного участка

№ п/п	Наименование характеристик земельного участка	Значение характеристики
1	2	3

КАРТА-ПЛАН ТЕРРИТОРИИ

Сведения об образуемых земельных участках

1	2	3
1.	Адрес земельного участка	—
1.1.	Сведения о местоположении земельного участка (при отсутствии адреса) в структурированном в соответствии с федеральной информационной адресной системой виде	Калужская обл., г. Калуга
1.2.	Дополнительные сведения о местоположении земельного участка	—
2	Категория земель	Земли населенных пунктов
3	Вид (виды) разрешенного использования	Хранение автотранспорта
3.1.	Дополнительные сведения об использовании земельного участка	—
4.	Реестровый номер границ территориальной зоны или в случае отсутствия такого реестрового номера ее индивидуальное обозначение (вид, тип, номер, индекс)	—
5.	Площадь земельного участка ± величина предельной погрешности определения (вычисления) площади (**Р ± ΔР**), **м²**	22±2
6.	Формула, примененная для вычисления предельной погрешности определения площади земельного участка, с подставленными значениями и итоговые (вычисленные) значения (**ΔР**), м2	$\Delta P = 3{,}5 \cdot M_t \cdot \sqrt{P_{док}} = 3{,}5 \cdot 0{,}10 \cdot \sqrt{22} = 2$
7.	Предельный минимальный и максимальный размеры земельного участка (**Рмин и Рмакс), м²**	—
8.	Кадастровый или иной государственный учетный номер (инвентарный) объекта недвижимости, расположенного на образуемом земельном участке	—
9.	Кадастровые номера исходных земельных участков	40:26:000043:33
9.1.	Кадастровый номер входящего в состав земельного участка, представляющего собой единое землепользование (номер контура многоконтурного земельного участка), преобразование которого осуществляется	—
9.2.	Кадастровые номера земельных участков, исключаемых из состава измененного (исходного) земельного участка, представляющего собой единое землепользование	—
9.3.	Кадастровый или иной государственный учетный номер (инвентарный) объекта недвижимости, расположенного на измененном земельном участке	—
10.	Условный номер земельного участка	—
11	Учетный номер проекта межевания территории	—
12	Дополнительные сведения об образовании земельного участка	—
13	Сведения о земельных участках (землях общего пользования, территории общего пользования), посредством которых обеспечивается доступ	40:26:000043:33
14.	Иные сведения	—

4. Пояснения к сведениям об образуемом земельном участке **40:26:000043:33:ЗУ381** **:**

обозначение земельного участка

1.	

1. Сведения о характерных точках границ образуемого земельного участка **40:26:000043:33:ЗУ382** **:**

обозначение земельного участка

КАРТА-ПЛАН ТЕРРИТОРИИ

Сведения об образуемых земельных участках

Система координат МСК-40

Зона № 1

Обозначение характерных точек границ	Координаты, м		Метод определения координат	Формулы, примененные для расчета средней квадратической погрешности определения координат характерных точек границ (M_t), с подставленными в такие формулы значениями и итоговые (вычисленные) значения M_t, м	Описание закрепления точки
	X	Y			
1	2	3	4	5	6
н789У	437242,97	1298000,14	Метод спутниковых геодезических измерений (определений)	$M_t = \sqrt{m_0^2 + m_1^2}$	—
н790У	437239,58	1298005,75	Метод спутниковых геодезических измерений (определений)	$M_t = \sqrt{m_0^2 + m_1^2}$	—
н791У	437239,40	1298005,64	Метод спутниковых геодезических измерений (определений)	$M_t = \sqrt{m_0^2 + m_1^2}$	—
н787У	437235,35	1298003,19	Метод спутниковых геодезических измерений (определений)	$M_t = \sqrt{m_0^2 + m_1^2}$	—
н786У	437238,68	1297997,68	Метод спутниковых геодезических измерений (определений)	$M_t = \sqrt{m_0^2 + m_1^2}$	—
н789У	437242,97	1298000,14	Метод спутниковых геодезических измерений (определений)	$M_t = \sqrt{m_0^2 + m_1^2}$	—

2. Сведения о частях границ образуемого земельного участка **40:26:000043:33:ЗУ382** :

обозначение земельного участка

Обозначение части границ		Горизонтальное проложение (S), м	Описание прохождения части границ	Сведения о согласовании местоположения границ (согласовано/спорное)
от т.	до т.			
1	2	3	4	5
н789У	н790У	6,55	—	—
н790У	н791У	0,21	—	—
н791У	н787У	4,73	—	—
н787У	н786У	6,44	—	—
н786У	н789У	4,95	—	—

3. Сведения о характеристиках образуемого земельного участка **40:26:000043:33:ЗУ382** :

обозначение земельного участка

№ п/п	Наименование характеристик земельного участка	Значение характеристики
1	2	3

КАРТА-ПЛАН ТЕРРИТОРИИ

Сведения об образуемых земельных участках

1	2	3
1.	Адрес земельного участка	—
1.1.	Сведения о местоположении земельного участка (при отсутствии адреса) в структурированном в соответствии с федеральной информационной адресной системой виде	Калужская обл., г. Калуга
1.2.	Дополнительные сведения о местоположении земельного участка	—
2	Категория земель	Земли населенных пунктов
3	Вид (виды) разрешенного использования	Хранение автотранспорта
3.1.	Дополнительные сведения об использовании земельного участка	—
4.	Реестровый номер границ территориальной зоны или в случае отсутствия такого реестрового номера ее индивидуальное обозначение (вид, тип, номер, индекс)	—
5.	Площадь земельного участка ± величина предельной погрешности определения (вычисления) площади (**Р ± ΔР**), **м²**	32±2
6.	Формула, примененная для вычисления предельной погрешности определения площади земельного участка, с подставленными значениями и итоговые (вычисленные) значения (**ΔР**), м2	$\Delta P = 3{,}5 \cdot M_t \cdot \sqrt{P_{док}} = 3{,}5 \cdot 0{,}10 \cdot \sqrt{32} = 2$
7.	Предельный минимальный и максимальный размеры земельного участка (**Рмин и Рмакс), м²**	—
8.	Кадастровый или иной государственный учетный номер (инвентарный) объекта недвижимости, расположенного на образуемом земельном участке	—
9.	Кадастровые номера исходных земельных участков	40:26:000043:33
9.1.	Кадастровый номер входящего в состав земельного участка, представляющего собой единое землепользование (номер контура многоконтурного земельного участка), преобразование которого осуществляется	—
9.2.	Кадастровые номера земельных участков, исключаемых из состава измененного (исходного) земельного участка, представляющего собой единое землепользование	—
9.3.	Кадастровый или иной государственный учетный номер (инвентарный) объекта недвижимости, расположенного на измененном земельном участке	—
10.	Условный номер земельного участка	—
11	Учетный номер проекта межевания территории	—
12	Дополнительные сведения об образовании земельного участка	—
13	Сведения о земельных участках (землях общего пользования, территории общего пользования), посредством которых обеспечивается доступ	40:26:000043:33
14.	Иные сведения	—

4. Пояснения к сведениям об образуемом земельном участке **40:26:000043:33:ЗУ382** **:**

обозначение земельного участка

1.	

1. Сведения о характерных точках границ образуемого земельного участка **40:26:000043:33:ЗУ383** **:**

обозначение земельного участка

КАРТА-ПЛАН ТЕРРИТОРИИ

Сведения об образуемых земельных участках

Зона № 1

Система координат МСК-40

Обозначение характерных точек границ	Координаты, м		Метод определения координат	Формулы, примененные для расчета средней квадратической погрешности определения координат характерных точек границ (M_t), с подставленными в такие формулы значениями и итоговые (вычисленные) значения M_t, м	Описание закрепления точки
	X	Y			
1	2	3	4	5	6
н782У	437231,42	1298000,83	Метод спутниковых геодезических измерений (определений)	$M_t = \sqrt{m_0^2 + m_1^2}$	—
н785У	437232,40	1298001,42	Метод спутниковых геодезических измерений (определений)	$M_t = \sqrt{m_0^2 + m_1^2}$	—
н788У	437235,13	1298003,07	Метод спутниковых геодезических измерений (определений)	$M_t = \sqrt{m_0^2 + m_1^2}$	—
н792У	437231,92	1298008,40	Метод спутниковых геодезических измерений (определений)	$M_t = \sqrt{m_0^2 + m_1^2}$	—
н783У	437228,17	1298006,19	Метод спутниковых геодезических измерений (определений)	$M_t = \sqrt{m_0^2 + m_1^2}$	—
н782У	437231,42	1298000,83	Метод спутниковых геодезических измерений (определений)	$M_t = \sqrt{m_0^2 + m_1^2}$	—

2. Сведения о частях границ образуемого земельного участка **40:26:000043:33:ЗУ383** :

обозначение земельного участка

Обозначение части границ		Горизонтальное проложение (S), м	Описание прохождения части границ	Сведения о согласовании местоположения границ (согласовано/спорное)
от т.	до т.			
1	2	3	4	5
н782У	н785У	1,14	—	—
н785У	н788У	3,19	—	—
н788У	н792У	6,22	—	—
н792У	н783У	4,35	—	—
н783У	н782У	6,27	—	—

3. Сведения о характеристиках образуемого земельного участка **40:26:000043:33:ЗУ383** :

обозначение земельного участка

№ п/п	Наименование характеристик земельного участка	Значение характеристики
1	2	3

КАРТА-ПЛАН ТЕРРИТОРИИ

Сведения об образуемых земельных участках

1	2	3
1.	Адрес земельного участка	—
1.1.	Сведения о местоположении земельного участка (при отсутствии адреса) в структурированном в соответствии с федеральной информационной адресной системой виде	Калужская обл., г. Калуга
1.2.	Дополнительные сведения о местоположении земельного участка	—
2	Категория земель	Земли населенных пунктов
3	Вид (виды) разрешенного использования	Хранение автотранспорта
3.1.	Дополнительные сведения об использовании земельного участка	—
4.	Реестровый номер границ территориальной зоны или в случае отсутствия такого реестрового номера ее индивидуальное обозначение (вид, тип, номер, индекс)	—
5.	Площадь земельного участка ± величина предельной погрешности определения (вычисления) площади (**Р ± ΔР**), **м²**	27±2
6.	Формула, примененная для вычисления предельной погрешности определения площади земельного участка, с подставленными значениями и итоговые (вычисленные) значения (**ΔР**), м2	$\Delta P = 3{,}5 \cdot M_t \cdot \sqrt{P_{док}} = 3{,}5 \cdot 0{,}10 \cdot \sqrt{27} = 2$
7.	Предельный минимальный и максимальный размеры земельного участка (**Рмин и Рмакс), м²**	—
8.	Кадастровый или иной государственный учетный номер (инвентарный) объекта недвижимости, расположенного на образуемом земельном участке	—
9.	Кадастровые номера исходных земельных участков	40:26:000043:33
9.1.	Кадастровый номер входящего в состав земельного участка, представляющего собой единое землепользование (номер контура многоконтурного земельного участка), преобразование которого осуществляется	—
9.2.	Кадастровые номера земельных участков, исключаемых из состава измененного (исходного) земельного участка, представляющего собой единое землепользование	—
9.3.	Кадастровый или иной государственный учетный номер (инвентарный) объекта недвижимости, расположенного на измененном земельном участке	—
10.	Условный номер земельного участка	—
11	Учетный номер проекта межевания территории	—
12	Дополнительные сведения об образовании земельного участка	—
13	Сведения о земельных участках (землях общего пользования, территории общего пользования), посредством которых обеспечивается доступ	40:26:000043:33
14.	Иные сведения	—

4. Пояснения к сведениям об образуемом земельном участке **40:26:000043:33:ЗУ383** **:**

обозначение земельного участка

1.	

1. Сведения о характерных точках границ образуемого земельного участка **40:26:000043:33:ЗУ384** **:**

обозначение земельного участка

КАРТА-ПЛАН ТЕРРИТОРИИ

Сведения об образуемых земельных участках

Система координат МСК-40

Зона № 1

Обозначение характерных точек границ	Координаты, м		Метод определения координат	Формулы, примененные для расчета средней квадратической погрешности определения координат характерных точек границ (M_t), с подставленными в такие формулы значениями и итоговые (вычисленные) значения M_t, м	Описание закрепления точки
	X	Y			
1	2	3	4	5	6
н788У	437235,13	1298003,07	Метод спутниковых геодезических измерений (определений)	$M_t = \sqrt{m_0^2 + m_1^2}$	—
н787У	437235,35	1298003,19	Метод спутниковых геодезических измерений (определений)	$M_t = \sqrt{m_0^2 + m_1^2}$	—
н791У	437239,40	1298005,64	Метод спутниковых геодезических измерений (определений)	$M_t = \sqrt{m_0^2 + m_1^2}$	—
н793У	437236,21	1298010,92	Метод спутниковых геодезических измерений (определений)	$M_t = \sqrt{m_0^2 + m_1^2}$	—
н792У	437231,92	1298008,40	Метод спутниковых геодезических измерений (определений)	$M_t = \sqrt{m_0^2 + m_1^2}$	—
н788У	437235,13	1298003,07	Метод спутниковых геодезических измерений (определений)	$M_t = \sqrt{m_0^2 + m_1^2}$	—

2. Сведения о частях границ образуемого земельного участка **40:26:000043:33:ЗУ384** :

обозначение земельного участка

Обозначение части границ		Горизонтальное проложение (S), м	Описание прохождения части границ	Сведения о согласовании местоположения границ (согласовано/спорное)
от т.	до т.			
1	2	3	4	5
н788У	н787У	0,25	—	—
н787У	н791У	4,73	—	—
н791У	н793У	6,17	—	—
н793У	н792У	4,98	—	—
н792У	н788У	6,22	—	—

3. Сведения о характеристиках образуемого земельного участка **40:26:000043:33:ЗУ384** :

обозначение земельного участка

№ п/п	Наименование характеристик земельного участка	Значение характеристики
1	2	3

КАРТА-ПЛАН ТЕРРИТОРИИ

Сведения об образуемых земельных участках

1	2	3
1.	Адрес земельного участка	—
1.1.	Сведения о местоположении земельного участка (при отсутствии адреса) в структурированном в соответствии с федеральной информационной адресной системой виде	Калужская обл., г. Калуга
1.2.	Дополнительные сведения о местоположении земельного участка	—
2	Категория земель	Земли населенных пунктов
3	Вид (виды) разрешенного использования	Хранение автотранспорта
3.1.	Дополнительные сведения об использовании земельного участка	—
4.	Реестровый номер границ территориальной зоны или в случае отсутствия такого реестрового номера ее индивидуальное обозначение (вид, тип, номер, индекс)	—
5.	Площадь земельного участка ± величина предельной погрешности определения (вычисления) площади (**Р ± ΔР**), **м²**	31±2
6.	Формула, примененная для вычисления предельной погрешности определения площади земельного участка, с подставленными значениями и итоговые (вычисленные) значения (**ΔР**), м2	$\Delta P = 3{,}5 \cdot M_t \cdot \sqrt{P_{док}} = 3{,}5 \cdot 0{,}10 \cdot \sqrt{31} = 2$
7.	Предельный минимальный и максимальный размеры земельного участка (**Рмин и Рмакс), м²**	—
8.	Кадастровый или иной государственный учетный номер (инвентарный) объекта недвижимости, расположенного на образуемом земельном участке	—
9.	Кадастровые номера исходных земельных участков	40:26:000043:33
9.1.	Кадастровый номер входящего в состав земельного участка, представляющего собой единое землепользование (номер контура многоконтурного земельного участка), преобразование которого осуществляется	—
9.2.	Кадастровые номера земельных участков, исключаемых из состава измененного (исходного) земельного участка, представляющего собой единое землепользование	—
9.3.	Кадастровый или иной государственный учетный номер (инвентарный) объекта недвижимости, расположенного на измененном земельном участке	—
10.	Условный номер земельного участка	—
11	Учетный номер проекта межевания территории	—
12	Дополнительные сведения об образовании земельного участка	—
13	Сведения о земельных участках (землях общего пользования, территории общего пользования), посредством которых обеспечивается доступ	40:26:000043:33
14.	Иные сведения	—

4. Пояснения к сведениям об образуемом земельном участке **40:26:000043:33:ЗУ384** **:**

обозначение земельного участка

1.	

1. Сведения о характерных точках границ образуемого земельного участка **40:26:000043:33:ЗУ385** **:**

обозначение земельного участка

КАРТА-ПЛАН ТЕРРИТОРИИ

Сведения об образуемых земельных участках

Система координат МСК-40

Зона № 1

Обозначение характерных точек границ	Координаты, м		Метод определения координат	Формулы, примененные для расчета средней квадратической погрешности определения координат характерных точек границ (M_t), с подставленными в такие формулы значениями и итоговые (вычисленные) значения M_t, м	Описание закрепления точки
	X	Y			
1	2	3	4	5	6
н791У	437239,40	1298005,64	Метод спутниковых геодезических измерений (определений)	$M_t = \sqrt{m_0^2 + m_1^2}$	—
н790У	437239,58	1298005,75	Метод спутниковых геодезических измерений (определений)	$M_t = \sqrt{m_0^2 + m_1^2}$	—
н794У	437243,27	1298007,79	Метод спутниковых геодезических измерений (определений)	$M_t = \sqrt{m_0^2 + m_1^2}$	—
н795У	437240,05	1298013,11	Метод спутниковых геодезических измерений (определений)	$M_t = \sqrt{m_0^2 + m_1^2}$	—
н793У	437236,21	1298010,92	Метод спутниковых геодезических измерений (определений)	$M_t = \sqrt{m_0^2 + m_1^2}$	—
н791У	437239,40	1298005,64	Метод спутниковых геодезических измерений (определений)	$M_t = \sqrt{m_0^2 + m_1^2}$	—

2. Сведения о частях границ образуемого земельного участка **40:26:000043:33:ЗУ385** :

обозначение земельного участка

Обозначение части границ		Горизонтальное проложение (S), м	Описание прохождения части границ	Сведения о согласовании местоположения границ (согласовано/спорное)
от т.	до т.			
1	2	3	4	5
н791У	н790У	0,21	—	—
н790У	н794У	4,22	—	—
н794У	н795У	6,22	—	—
н795У	н793У	4,42	—	—
н793У	н791У	6,17	—	—

3. Сведения о характеристиках образуемого земельного участка **40:26:000043:33:ЗУ385** :

обозначение земельного участка

№ п/п	Наименование характеристик земельного участка	Значение характеристики
1	2	3

КАРТА-ПЛАН ТЕРРИТОРИИ

Сведения об образуемых земельных участках

1	2	3
1.	Адрес земельного участка	—
1.1.	Сведения о местоположении земельного участка (при отсутствии адреса) в структурированном в соответствии с федеральной информационной адресной системой виде	Калужская обл., г. Калуга
1.2.	Дополнительные сведения о местоположении земельного участка	—
2	Категория земель	Земли населенных пунктов
3	Вид (виды) разрешенного использования	Хранение автотранспорта
3.1.	Дополнительные сведения об использовании земельного участка	—
4.	Реестровый номер границ территориальной зоны или в случае отсутствия такого реестрового номера ее индивидуальное обозначение (вид, тип, номер, индекс)	—
5.	Площадь земельного участка ± величина предельной погрешности определения (вычисления) площади (**Р ± ΔР**), **м²**	27±2
6.	Формула, примененная для вычисления предельной погрешности определения площади земельного участка, с подставленными значениями и итоговые (вычисленные) значения (**ΔР**), м2	$\Delta P = 3{,}5 \cdot M_t \cdot \sqrt{P_{док}} = 3{,}5 \cdot 0{,}10 \cdot \sqrt{27} = 2$
7.	Предельный минимальный и максимальный размеры земельного участка (**Рмин и Рмакс), м²**	—
8.	Кадастровый или иной государственный учетный номер (инвентарный) объекта недвижимости, расположенного на образуемом земельном участке	—
9.	Кадастровые номера исходных земельных участков	40:26:000043:33
9.1.	Кадастровый номер входящего в состав земельного участка, представляющего собой единое землепользование (номер контура многоконтурного земельного участка), преобразование которого осуществляется	—
9.2.	Кадастровые номера земельных участков, исключаемых из состава измененного (исходного) земельного участка, представляющего собой единое землепользование	—
9.3.	Кадастровый или иной государственный учетный номер (инвентарный) объекта недвижимости, расположенного на измененном земельном участке	—
10.	Условный номер земельного участка	—
11	Учетный номер проекта межевания территории	—
12	Дополнительные сведения об образовании земельного участка	—
13	Сведения о земельных участках (землях общего пользования, территории общего пользования), посредством которых обеспечивается доступ	40:26:000043:33
14.	Иные сведения	—

4. Пояснения к сведениям об образуемом земельном участке **40:26:000043:33:ЗУ385** **:**

обозначение земельного участка

1.	

1. Сведения о характерных точках границ образуемого земельного участка **40:26:000043:33:ЗУ386** **:**

обозначение земельного участка

КАРТА-ПЛАН ТЕРРИТОРИИ

Сведения об образуемых земельных участках

Система координат МСК-40

Зона № 1

Обозначение характерных точек границ	Координаты, м		Метод определения координат	Формулы, примененные для расчета средней квадратической погрешности определения координат характерных точек границ (M_t), с подставленными в такие формулы значениями и итоговые (вычисленные) значения M_t, м	Описание закрепления точки
	X	Y			
1	2	3	4	5	6
н796У	437246,67	1298002,18	Метод спутниковых геодезических измерений (определений)	$M_t = \sqrt{m_0^2 + m_1^2}$	—
н794У	437243,27	1298007,79	Метод спутниковых геодезических измерений (определений)	$M_t = \sqrt{m_0^2 + m_1^2}$	—
н790У	437239,58	1298005,75	Метод спутниковых геодезических измерений (определений)	$M_t = \sqrt{m_0^2 + m_1^2}$	—
н789У	437242,97	1298000,14	Метод спутниковых геодезических измерений (определений)	$M_t = \sqrt{m_0^2 + m_1^2}$	—
н796У	437246,67	1298002,18	Метод спутниковых геодезических измерений (определений)	$M_t = \sqrt{m_0^2 + m_1^2}$	—

2. Сведения о частях границ образуемого земельного участка **40:26:000043:33:ЗУ386** :

обозначение земельного участка

Обозначение части границ		Горизонтальное проложение (S), м	Описание прохождения части границ	Сведения о согласовании местоположения границ (согласовано/спорное)
от т.	до т.			
1	2	3	4	5
н796У	н794У	6,56	—	—
н794У	н790У	4,22	—	—
н790У	н789У	6,55	—	—
н789У	н796У	4,23	—	—

3. Сведения о характеристиках образуемого земельного участка **40:26:000043:33:ЗУ386** :

обозначение земельного участка

№ п/п	Наименование характеристик земельного участка	Значение характеристики
1	2	3
1.	Адрес земельного участка	—
1.1.	Сведения о местоположении земельного участка (при отсутствии адреса) в структурированном в соответствии с федеральной информационной адресной системой виде	Калужская обл., г. Калуга

КАРТА-ПЛАН ТЕРРИТОРИИ

Сведения об образуемых земельных участках

1	2	3
1.2.	Дополнительные сведения о местоположении земельного участка	—
2	Категория земель	Земли населенных пунктов
3	Вид (виды) разрешенного использования	Хранение автотранспорта
3.1.	Дополнительные сведения об использовании земельного участка	—
4.	Реестровый номер границ территориальной зоны или в случае отсутствия такого реестрового номера ее индивидуальное обозначение (вид, тип, номер, индекс)	—
5.	Площадь земельного участка ± величина предельной погрешности определения (вычисления) площади (**Р ± ΔР**), **м²**	28±2
6.	Формула, примененная для вычисления предельной погрешности определения площади земельного участка, с подставленными значениями и итоговые (вычисленные) значения (**ΔР**), м2	$\Delta P = 3{,}5 \cdot M_t \cdot \sqrt{P_{док}} = 3{,}5 \cdot 0{,}10 \cdot \sqrt{28} = 2$
7.	Предельный минимальный и максимальный размеры земельного участка (**Рмин и Рмакс), м²**	—
8.	Кадастровый или иной государственный учетный номер (инвентарный) объекта недвижимости, расположенного на образуемом земельном участке	—
9.	Кадастровые номера исходных земельных участков	40:26:000043:33
9.1.	Кадастровый номер входящего в состав земельного участка, представляющего собой единое землепользование (номер контура многоконтурного земельного участка), преобразование которого осуществляется	—
9.2.	Кадастровые номера земельных участков, исключаемых из состава измененного (исходного) земельного участка, представляющего собой единое землепользование	—
9.3.	Кадастровый или иной государственный учетный номер (инвентарный) объекта недвижимости, расположенного на измененном земельном участке	—
10.	Условный номер земельного участка	—
11	Учетный номер проекта межевания территории	—
12	Дополнительные сведения об образовании земельного участка	—
13	Сведения о земельных участках (землях общего пользования, территории общего пользования), посредством которых обеспечивается доступ	40:26:000043:33
14.	Иные сведения	—

4. Пояснения к сведениям об образуемом земельном участке **40:26:000043:33:ЗУ386** **:**

обозначение земельного участка

1.	

1. Сведения о характерных точках границ образуемого земельного участка **40:26:000043:33:ЗУ387** **:**

обозначение земельного участка

КАРТА-ПЛАН ТЕРРИТОРИИ

Сведения об образуемых земельных участках

Система координат МСК-40

Зона № 1

Обозначение характерных точек границ	Координаты, м		Метод определения координат	Формулы, примененные для расчета средней квадратической погрешности определения координат характерных точек границ (M_t), с подставленными в такие формулы значениями и итоговые (вычисленные) значения M_t, м	Описание закрепления точки
	X	Y			
1	2	3	4	5	6
н797У	437259,05	1298009,00	Метод спутниковых геодезических измерений (определений)	$M_t = \sqrt{m_0^2 + m_1^2}$	—
н798У	437266,18	1298013,49	Метод спутниковых геодезических измерений (определений)	$M_t = \sqrt{m_0^2 + m_1^2}$	—
н799У	437263,21	1298018,83	Метод спутниковых геодезических измерений (определений)	$M_t = \sqrt{m_0^2 + m_1^2}$	—
н800У	437258,37	1298016,14	Метод спутниковых геодезических измерений (определений)	$M_t = \sqrt{m_0^2 + m_1^2}$	—
н801У	437255,71	1298014,66	Метод спутниковых геодезических измерений (определений)	$M_t = \sqrt{m_0^2 + m_1^2}$	—
н797У	437259,05	1298009,00	Метод спутниковых геодезических измерений (определений)	$M_t = \sqrt{m_0^2 + m_1^2}$	—

2. Сведения о частях границ образуемого земельного участка **40:26:000043:33:ЗУ387** :

обозначение земельного участка

Обозначение части границ		Горизонтальное проложение (S), м	Описание прохождения части границ	Сведения о согласовании местоположения границ (согласовано/спорное)
от т.	до т.			
1	2	3	4	5
н797У	н798У	8,43	—	—
н798У	н799У	6,11	—	—
н799У	н800У	5,54	—	—
н800У	н801У	3,04	—	—
н801У	н797У	6,57	—	—

3. Сведения о характеристиках образуемого земельного участка **40:26:000043:33:ЗУ387** :

обозначение земельного участка

№ п/п	Наименование характеристик земельного участка	Значение характеристики
1	2	3

КАРТА-ПЛАН ТЕРРИТОРИИ

Сведения об образуемых земельных участках

1	2	3
1.	Адрес земельного участка	—
1.1.	Сведения о местоположении земельного участка (при отсутствии адреса) в структурированном в соответствии с федеральной информационной адресной системой виде	Калужская обл., г. Калуга
1.2.	Дополнительные сведения о местоположении земельного участка	—
2	Категория земель	Земли населенных пунктов
3	Вид (виды) разрешенного использования	Хранение автотранспорта
3.1.	Дополнительные сведения об использовании земельного участка	—
4.	Реестровый номер границ территориальной зоны или в случае отсутствия такого реестрового номера ее индивидуальное обозначение (вид, тип, номер, индекс)	—
5.	Площадь земельного участка ± величина предельной погрешности определения (вычисления) площади (**Р ± ΔР**), **м²**	54±3
6.	Формула, примененная для вычисления предельной погрешности определения площади земельного участка, с подставленными значениями и итоговые (вычисленные) значения (**ΔР**), м2	$\Delta P = 3{,}5 \cdot M_t \cdot \sqrt{P_{док}} = 3{,}5 \cdot 0{,}10 \cdot \sqrt{54} = 3$
7.	Предельный минимальный и максимальный размеры земельного участка (**Рмин и Рмакс), м²**	—
8.	Кадастровый или иной государственный учетный номер (инвентарный) объекта недвижимости, расположенного на образуемом земельном участке	—
9.	Кадастровые номера исходных земельных участков	40:26:000043:33
9.1.	Кадастровый номер входящего в состав земельного участка, представляющего собой единое землепользование (номер контура многоконтурного земельного участка), преобразование которого осуществляется	—
9.2.	Кадастровые номера земельных участков, исключаемых из состава измененного (исходного) земельного участка, представляющего собой единое землепользование	—
9.3.	Кадастровый или иной государственный учетный номер (инвентарный) объекта недвижимости, расположенного на измененном земельном участке	—
10.	Условный номер земельного участка	—
11	Учетный номер проекта межевания территории	—
12	Дополнительные сведения об образовании земельного участка	—
13	Сведения о земельных участках (землях общего пользования, территории общего пользования), посредством которых обеспечивается доступ	40:26:000043:33
14.	Иные сведения	—

4. Пояснения к сведениям об образуемом земельном участке **40:26:000043:33:ЗУ387** **:**

обозначение земельного участка

1.	

1. Сведения о характерных точках границ образуемого земельного участка **40:26:000043:33:ЗУ388** **:**

обозначение земельного участка

КАРТА-ПЛАН ТЕРРИТОРИИ

Сведения об образуемых земельных участках

Зона № 1

Система координат МСК-40

Обозначение характерных точек границ	Координаты, м		Метод определения координат	Формулы, примененные для расчета средней квадратической погрешности определения координат характерных точек границ (M_t), с подставленными в такие формулы значениями и итоговые (вычисленные) значения M_t, м	Описание закрепления точки
	X	Y			
1	2	3	4	5	6
н802У	437254,85	1298006,71	Метод спутниковых геодезических измерений (определений)	$M_t = \sqrt{m_0^2 + m_1^2}$	—
н797У	437259,05	1298009,00	Метод спутниковых геодезических измерений (определений)	$M_t = \sqrt{m_0^2 + m_1^2}$	—
н801У	437255,71	1298014,66	Метод спутниковых геодезических измерений (определений)	$M_t = \sqrt{m_0^2 + m_1^2}$	—
н803У	437253,96	1298013,70	Метод спутниковых геодезических измерений (определений)	$M_t = \sqrt{m_0^2 + m_1^2}$	—
н804У	437251,69	1298012,44	Метод спутниковых геодезических измерений (определений)	$M_t = \sqrt{m_0^2 + m_1^2}$	—
н802У	437254,85	1298006,71	Метод спутниковых геодезических измерений (определений)	$M_t = \sqrt{m_0^2 + m_1^2}$	—

2. Сведения о частях границ образуемого земельного участка **40:26:000043:33:ЗУ388** :

обозначение земельного участка

Обозначение части границ		Горизонтальное проложение (S), м	Описание прохождения части границ	Сведения о согласовании местоположения границ (согласовано/спорное)
от т.	до т.			
1	2	3	4	5
н802У	н797У	4,78	—	—
н797У	н801У	6,57	—	—
н801У	н803У	2,00	—	—
н803У	н804У	2,60	—	—
н804У	н802У	6,54	—	—

3. Сведения о характеристиках образуемого земельного участка **40:26:000043:33:ЗУ388** :

обозначение земельного участка

№ п/п	Наименование характеристик земельного участка	Значение характеристики
1	2	3

КАРТА-ПЛАН ТЕРРИТОРИИ

Сведения об образуемых земельных участках

1	2	3
1.	Адрес земельного участка	—
1.1.	Сведения о местоположении земельного участка (при отсутствии адреса) в структурированном в соответствии с федеральной информационной адресной системой виде	Калужская обл., г. Калуга
1.2.	Дополнительные сведения о местоположении земельного участка	—
2	Категория земель	Земли населенных пунктов
3	Вид (виды) разрешенного использования	Хранение автотранспорта
3.1.	Дополнительные сведения об использовании земельного участка	—
4.	Реестровый номер границ территориальной зоны или в случае отсутствия такого реестрового номера ее индивидуальное обозначение (вид, тип, номер, индекс)	—
5.	Площадь земельного участка ± величина предельной погрешности определения (вычисления) площади (**Р ± ΔР**), **м²**	31±2
6.	Формула, примененная для вычисления предельной погрешности определения площади земельного участка, с подставленными значениями и итоговые (вычисленные) значения (**ΔР**), м2	$\Delta P = 3{,}5 \cdot M_t \cdot \sqrt{P_{док}} = 3{,}5 \cdot 0{,}10 \cdot \sqrt{31} = 2$
7.	Предельный минимальный и максимальный размеры земельного участка (**Рмин и Рмакс), м²**	—
8.	Кадастровый или иной государственный учетный номер (инвентарный) объекта недвижимости, расположенного на образуемом земельном участке	—
9.	Кадастровые номера исходных земельных участков	40:26:000043:33
9.1.	Кадастровый номер входящего в состав земельного участка, представляющего собой единое землепользование (номер контура многоконтурного земельного участка), преобразование которого осуществляется	—
9.2.	Кадастровые номера земельных участков, исключаемых из состава измененного (исходного) земельного участка, представляющего собой единое землепользование	—
9.3.	Кадастровый или иной государственный учетный номер (инвентарный) объекта недвижимости, расположенного на измененном земельном участке	—
10.	Условный номер земельного участка	—
11	Учетный номер проекта межевания территории	—
12	Дополнительные сведения об образовании земельного участка	—
13	Сведения о земельных участках (землях общего пользования, территории общего пользования), посредством которых обеспечивается доступ	40:26:000043:33
14.	Иные сведения	—

4. Пояснения к сведениям об образуемом земельном участке **40:26:000043:33:ЗУ388** **:**

обозначение земельного участка

1.	

1. Сведения о характерных точках границ образуемого земельного участка **40:26:000043:33:ЗУ389** **:**

обозначение земельного участка

КАРТА-ПЛАН ТЕРРИТОРИИ

Сведения об образуемых земельных участках

Система координат МСК-40

Зона № 1

Обозначение характерных точек границ	Координаты, м		Метод определения координат	Формулы, примененные для расчета средней квадратической погрешности определения координат характерных точек границ (M_t), с подставленными в такие формулы значениями и итоговые (вычисленные) значения M_t, м	Описание закрепления точки
	X	Y			
1	2	3	4	5	6
н805У	437250,79	1298004,50	Метод спутниковых геодезических измерений (определений)	$M_t = \sqrt{m_0^2 + m_1^2}$	—
н802У	437254,85	1298006,71	Метод спутниковых геодезических измерений (определений)	$M_t = \sqrt{m_0^2 + m_1^2}$	—
н804У	437251,69	1298012,44	Метод спутниковых геодезических измерений (определений)	$M_t = \sqrt{m_0^2 + m_1^2}$	—
н806У	437250,49	1298011,78	Метод спутниковых геодезических измерений (определений)	$M_t = \sqrt{m_0^2 + m_1^2}$	—
н807У	437247,61	1298010,19	Метод спутниковых геодезических измерений (определений)	$M_t = \sqrt{m_0^2 + m_1^2}$	—
н805У	437250,79	1298004,50	Метод спутниковых геодезических измерений (определений)	$M_t = \sqrt{m_0^2 + m_1^2}$	—

2. Сведения о частях границ образуемого земельного участка **40:26:000043:33:ЗУ389** :

обозначение земельного участка

Обозначение части границ		Горизонтальное проложение (S), м	Описание прохождения части границ	Сведения о согласовании местоположения границ (согласовано/спорное)
от т.	до т.			
1	2	3	4	5
н805У	н802У	4,62	—	—
н802У	н804У	6,54	—	—
н804У	н806У	1,37	—	—
н806У	н807У	3,29	—	—
н807У	н805У	6,52	—	—

3. Сведения о характеристиках образуемого земельного участка **40:26:000043:33:ЗУ389** :

обозначение земельного участка

№ п/п	Наименование характеристик земельного участка	Значение характеристики
1	2	3

КАРТА-ПЛАН ТЕРРИТОРИИ

Сведения об образуемых земельных участках

1	2	3
1.	Адрес земельного участка	—
1.1.	Сведения о местоположении земельного участка (при отсутствии адреса) в структурированном в соответствии с федеральной информационной адресной системой виде	Калужская обл., г. Калуга
1.2.	Дополнительные сведения о местоположении земельного участка	—
2	Категория земель	Земли населенных пунктов
3	Вид (виды) разрешенного использования	Хранение автотранспорта
3.1.	Дополнительные сведения об использовании земельного участка	—
4.	Реестровый номер границ территориальной зоны или в случае отсутствия такого реестрового номера ее индивидуальное обозначение (вид, тип, номер, индекс)	—
5.	Площадь земельного участка ± величина предельной погрешности определения (вычисления) площади (**Р ± ΔР**), **м²**	30±2
6.	Формула, примененная для вычисления предельной погрешности определения площади земельного участка, с подставленными значениями и итоговые (вычисленные) значения (**ΔР**), м2	$\Delta P = 3{,}5 \cdot M_t \cdot \sqrt{P_{док}} = 3{,}5 \cdot 0{,}10 \cdot \sqrt{30} = 2$
7.	Предельный минимальный и максимальный размеры земельного участка (**Рмин и Рмакс), м²**	—
8.	Кадастровый или иной государственный учетный номер (инвентарный) объекта недвижимости, расположенного на образуемом земельном участке	—
9.	Кадастровые номера исходных земельных участков	40:26:000043:33
9.1.	Кадастровый номер входящего в состав земельного участка, представляющего собой единое землепользование (номер контура многоконтурного земельного участка), преобразование которого осуществляется	—
9.2.	Кадастровые номера земельных участков, исключаемых из состава измененного (исходного) земельного участка, представляющего собой единое землепользование	—
9.3.	Кадастровый или иной государственный учетный номер (инвентарный) объекта недвижимости, расположенного на измененном земельном участке	—
10.	Условный номер земельного участка	—
11	Учетный номер проекта межевания территории	—
12	Дополнительные сведения об образовании земельного участка	—
13	Сведения о земельных участках (землях общего пользования, территории общего пользования), посредством которых обеспечивается доступ	40:26:000043:33
14.	Иные сведения	—

4. Пояснения к сведениям об образуемом земельном участке **40:26:000043:33:ЗУ389** **:**

обозначение земельного участка

1.	

1. Сведения о характерных точках границ образуемого земельного участка **40:26:000043:33:ЗУ390** **:**

обозначение земельного участка

КАРТА-ПЛАН ТЕРРИТОРИИ

Сведения об образуемых земельных участках

Система координат МСК-40

Зона № 1

Обозначение характерных точек границ	Координаты, м		Метод определения координат	Формулы, примененные для расчета средней квадратической погрешности определения координат характерных точек границ (M_t), с подставленными в такие формулы значениями и итоговые (вычисленные) значения M_t, м	Описание закрепления точки
	X	Y			
1	2	3	4	5	6
н796У	437246,67	1298002,18	Метод спутниковых геодезических измерений (определений)	$M_t = \sqrt{m_0^2 + m_1^2}$	—
н805У	437250,79	1298004,50	Метод спутниковых геодезических измерений (определений)	$M_t = \sqrt{m_0^2 + m_1^2}$	—
н807У	437247,61	1298010,19	Метод спутниковых геодезических измерений (определений)	$M_t = \sqrt{m_0^2 + m_1^2}$	—
н808У	437247,19	1298009,95	Метод спутниковых геодезических измерений (определений)	$M_t = \sqrt{m_0^2 + m_1^2}$	—
н794У	437243,27	1298007,79	Метод спутниковых геодезических измерений (определений)	$M_t = \sqrt{m_0^2 + m_1^2}$	—
н796У	437246,67	1298002,18	Метод спутниковых геодезических измерений (определений)	$M_t = \sqrt{m_0^2 + m_1^2}$	—

2. Сведения о частях границ образуемого земельного участка **40:26:000043:33:ЗУ390** :

обозначение земельного участка

Обозначение части границ		Горизонтальное проложение (S), м	Описание прохождения части границ	Сведения о согласовании местоположения границ (согласовано/спорное)
от т.	до т.			
1	2	3	4	5
н796У	н805У	4,73	—	—
н805У	н807У	6,52	—	—
н807У	н808У	0,48	—	—
н808У	н794У	4,48	—	—
н794У	н796У	6,56	—	—

3. Сведения о характеристиках образуемого земельного участка **40:26:000043:33:ЗУ390** :

обозначение земельного участка

№ п/п	Наименование характеристик земельного участка	Значение характеристики
1	2	3

КАРТА-ПЛАН ТЕРРИТОРИИ

Сведения об образуемых земельных участках

1	2	3
1.	Адрес земельного участка	—
1.1.	Сведения о местоположении земельного участка (при отсутствии адреса) в структурированном в соответствии с федеральной информационной адресной системой виде	Калужская обл., г. Калуга
1.2.	Дополнительные сведения о местоположении земельного участка	—
2	Категория земель	Земли населенных пунктов
3	Вид (виды) разрешенного использования	Хранение автотранспорта
3.1.	Дополнительные сведения об использовании земельного участка	—
4.	Реестровый номер границ территориальной зоны или в случае отсутствия такого реестрового номера ее индивидуальное обозначение (вид, тип, номер, индекс)	—
5.	Площадь земельного участка ± величина предельной погрешности определения (вычисления) площади (**Р ± ΔР**), **м²**	32±2
6.	Формула, примененная для вычисления предельной погрешности определения площади земельного участка, с подставленными значениями и итоговые (вычисленные) значения (**ΔР**), м2	$\Delta P = 3{,}5 \cdot M_t \cdot \sqrt{P_{док}} = 3{,}5 \cdot 0{,}10 \cdot \sqrt{32} = 2$
7.	Предельный минимальный и максимальный размеры земельного участка (**Рмин и Рмакс), м²**	—
8.	Кадастровый или иной государственный учетный номер (инвентарный) объекта недвижимости, расположенного на образуемом земельном участке	—
9.	Кадастровые номера исходных земельных участков	40:26:000043:33
9.1.	Кадастровый номер входящего в состав земельного участка, представляющего собой единое землепользование (номер контура многоконтурного земельного участка), преобразование которого осуществляется	—
9.2.	Кадастровые номера земельных участков, исключаемых из состава измененного (исходного) земельного участка, представляющего собой единое землепользование	—
9.3.	Кадастровый или иной государственный учетный номер (инвентарный) объекта недвижимости, расположенного на измененном земельном участке	—
10.	Условный номер земельного участка	—
11	Учетный номер проекта межевания территории	—
12	Дополнительные сведения об образовании земельного участка	—
13	Сведения о земельных участках (землях общего пользования, территории общего пользования), посредством которых обеспечивается доступ	40:26:000043:33
14.	Иные сведения	—

4. Пояснения к сведениям об образуемом земельном участке **40:26:000043:33:ЗУ390** **:**

обозначение земельного участка

1.	

1. Сведения о характерных точках границ образуемого земельного участка **40:26:000043:33:ЗУ391** **:**

обозначение земельного участка

КАРТА-ПЛАН ТЕРРИТОРИИ

Сведения об образуемых земельных участках

Система координат МСК-40

Зона № 1

Обозначение характерных точек границ	Координаты, м		Метод определения координат	Формулы, примененные для расчета средней квадратической погрешности определения координат характерных точек границ (M_t), с подставленными в такие формулы значениями и итоговые (вычисленные) значения M_t, м	Описание закрепления точки
	X	Y			
1	2	3	4	5	6
н799У	437263,21	1298018,83	Метод спутниковых геодезических измерений (определений)	$M_t = \sqrt{m_0^2 + m_1^2}$	—
н809У	437259,95	1298024,69	Метод спутниковых геодезических измерений (определений)	$M_t = \sqrt{m_0^2 + m_1^2}$	—
н810У	437255,16	1298021,89	Метод спутниковых геодезических измерений (определений)	$M_t = \sqrt{m_0^2 + m_1^2}$	—
н800У	437258,37	1298016,14	Метод спутниковых геодезических измерений (определений)	$M_t = \sqrt{m_0^2 + m_1^2}$	—
н799У	437263,21	1298018,83	Метод спутниковых геодезических измерений (определений)	$M_t = \sqrt{m_0^2 + m_1^2}$	—

2. Сведения о частях границ образуемого земельного участка **40:26:000043:33:ЗУ391** :

обозначение земельного участка

Обозначение части границ		Горизонтальное проложение (S), м	Описание прохождения части границ	Сведения о согласовании местоположения границ (согласовано/спорное)
от т.	до т.			
1	2	3	4	5
н799У	н809У	6,71	—	—
н809У	н810У	5,55	—	—
н810У	н800У	6,59	—	—
н800У	н799У	5,54	—	—

3. Сведения о характеристиках образуемого земельного участка **40:26:000043:33:ЗУ391** :

обозначение земельного участка

№ п/п	Наименование характеристик земельного участка	Значение характеристики
1	2	3
1.	Адрес земельного участка	—
1.1.	Сведения о местоположении земельного участка (при отсутствии адреса) в структурированном в соответствии с федеральной информационной адресной системой виде	Калужская обл., г. Калуга

КАРТА-ПЛАН ТЕРРИТОРИИ

Сведения об образуемых земельных участках

1	2	3
1.2.	Дополнительные сведения о местоположении земельного участка	—
2	Категория земель	Земли населенных пунктов
3	Вид (виды) разрешенного использования	Хранение автотранспорта
3.1.	Дополнительные сведения об использовании земельного участка	—
4.	Реестровый номер границ территориальной зоны или в случае отсутствия такого реестрового номера ее индивидуальное обозначение (вид, тип, номер, индекс)	—
5.	Площадь земельного участка ± величина предельной погрешности определения (вычисления) площади (**Р ± ΔР**), **м²**	37±2
6.	Формула, примененная для вычисления предельной погрешности определения площади земельного участка, с подставленными значениями и итоговые (вычисленные) значения (**ΔР**), м2	$\Delta P = 3{,}5 \cdot M_t \cdot \sqrt{P_{док}} = 3{,}5 \cdot 0{,}10 \cdot \sqrt{37} = 2$
7.	Предельный минимальный и максимальный размеры земельного участка (**Рмин и Рмакс), м²**	—
8.	Кадастровый или иной государственный учетный номер (инвентарный) объекта недвижимости, расположенного на образуемом земельном участке	—
9.	Кадастровые номера исходных земельных участков	40:26:000043:33
9.1.	Кадастровый номер входящего в состав земельного участка, представляющего собой единое землепользование (номер контура многоконтурного земельного участка), преобразование которого осуществляется	—
9.2.	Кадастровые номера земельных участков, исключаемых из состава измененного (исходного) земельного участка, представляющего собой единое землепользование	—
9.3.	Кадастровый или иной государственный учетный номер (инвентарный) объекта недвижимости, расположенного на измененном земельном участке	—
10.	Условный номер земельного участка	—
11	Учетный номер проекта межевания территории	—
12	Дополнительные сведения об образовании земельного участка	—
13	Сведения о земельных участках (землях общего пользования, территории общего пользования), посредством которых обеспечивается доступ	40:26:000043:33
14.	Иные сведения	—

4. Пояснения к сведениям об образуемом земельном участке **40:26:000043:33:ЗУ391** **:**

обозначение земельного участка

1.	

1. Сведения о характерных точках границ образуемого земельного участка **40:26:000043:33:ЗУ393** **:**

обозначение земельного участка

КАРТА-ПЛАН ТЕРРИТОРИИ

Сведения об образуемых земельных участках

Система координат МСК-40

Зона № 1

Обозначение характерных точек границ	Координаты, м		Метод определения координат	Формулы, примененные для расчета средней квадратической погрешности определения координат характерных точек границ (M_t), с подставленными в такие формулы значениями и итоговые (вычисленные) значения M_t, м	Описание закрепления точки
	X	Y			
1	2	3	4	5	6
н800У	437258,37	1298016,14	Метод спутниковых геодезических измерений (определений)	$M_t = \sqrt{m_0^2 + m_1^2}$	—
н811У	437255,16	1298021,89	Метод спутниковых геодезических измерений (определений)	$M_t = \sqrt{m_0^2 + m_1^2}$	—
н812У	437250,79	1298019,36	Метод спутниковых геодезических измерений (определений)	$M_t = \sqrt{m_0^2 + m_1^2}$	—
н803У	437253,96	1298013,70	Метод спутниковых геодезических измерений (определений)	$M_t = \sqrt{m_0^2 + m_1^2}$	—
н801У	437255,71	1298014,66	Метод спутниковых геодезических измерений (определений)	$M_t = \sqrt{m_0^2 + m_1^2}$	—
н800У	437258,37	1298016,14	Метод спутниковых геодезических измерений (определений)	$M_t = \sqrt{m_0^2 + m_1^2}$	—

2. Сведения о частях границ образуемого земельного участка **40:26:000043:33:ЗУ393** :

обозначение земельного участка

Обозначение части границ		Горизонтальное проложение (S), м	Описание прохождения части границ	Сведения о согласовании местоположения границ (согласовано/спорное)
от т.	до т.			
1	2	3	4	5
н800У	н811У	6,59	—	—
н811У	н812У	5,05	—	—
н812У	н803У	6,49	—	—
н803У	н801У	2,00	—	—
н801У	н800У	3,04	—	—

3. Сведения о характеристиках образуемого земельного участка **40:26:000043:33:ЗУ393** :

обозначение земельного участка

№ п/п	Наименование характеристик земельного участка	Значение характеристики
1	2	3

КАРТА-ПЛАН ТЕРРИТОРИИ

Сведения об образуемых земельных участках

1	2	3
1.	Адрес земельного участка	—
1.1.	Сведения о местоположении земельного участка (при отсутствии адреса) в структурированном в соответствии с федеральной информационной адресной системой виде	Калужская обл., г. Калуга
1.2.	Дополнительные сведения о местоположении земельного участка	—
2	Категория земель	Земли населенных пунктов
3	Вид (виды) разрешенного использования	Хранение автотранспорта
3.1.	Дополнительные сведения об использовании земельного участка	—
4.	Реестровый номер границ территориальной зоны или в случае отсутствия такого реестрового номера ее индивидуальное обозначение (вид, тип, номер, индекс)	—
5.	Площадь земельного участка ± величина предельной погрешности определения (вычисления) площади (**Р ± ΔР**), **м²**	33±2
6.	Формула, примененная для вычисления предельной погрешности определения площади земельного участка, с подставленными значениями и итоговые (вычисленные) значения (**ΔР**), м2	$\Delta P = 3{,}5 \cdot M_t \cdot \sqrt{P_{док}} = 3{,}5 \cdot 0{,}10 \cdot \sqrt{33} = 2$
7.	Предельный минимальный и максимальный размеры земельного участка (**Рмин и Рмакс), м²**	—
8.	Кадастровый или иной государственный учетный номер (инвентарный) объекта недвижимости, расположенного на образуемом земельном участке	—
9.	Кадастровые номера исходных земельных участков	40:26:000043:33
9.1.	Кадастровый номер входящего в состав земельного участка, представляющего собой единое землепользование (номер контура многоконтурного земельного участка), преобразование которого осуществляется	—
9.2.	Кадастровые номера земельных участков, исключаемых из состава измененного (исходного) земельного участка, представляющего собой единое землепользование	—
9.3.	Кадастровый или иной государственный учетный номер (инвентарный) объекта недвижимости, расположенного на измененном земельном участке	—
10.	Условный номер земельного участка	—
11	Учетный номер проекта межевания территории	—
12	Дополнительные сведения об образовании земельного участка	—
13	Сведения о земельных участках (землях общего пользования, территории общего пользования), посредством которых обеспечивается доступ	40:26:000043:33
14.	Иные сведения	—

4. Пояснения к сведениям об образуемом земельном участке **40:26:000043:33:ЗУ393** **:**

обозначение земельного участка

1.	

1. Сведения о характерных точках границ образуемого земельного участка **40:26:000043:33:ЗУ394** **:**

обозначение земельного участка

КАРТА-ПЛАН ТЕРРИТОРИИ

Сведения об образуемых земельных участках

Система координат МСК-40

Зона № 1

Обозначение характерных точек границ	Координаты, м		Метод определения координат	Формулы, примененные для расчета средней квадратической погрешности определения координат характерных точек границ (M_t), с подставленными в такие формулы значениями и итоговые (вычисленные) значения M_t, м	Описание закрепления точки
	X	Y			
1	2	3	4	5	6
н803У	437253,96	1298013,70	Метод спутниковых геодезических измерений (определений)	$M_t = \sqrt{m_0^2 + m_1^2}$	—
н813У	437250,79	1298019,36	Метод спутниковых геодезических измерений (определений)	$M_t = \sqrt{m_0^2 + m_1^2}$	—
н814У	437247,30	1298017,29	Метод спутниковых геодезических измерений (определений)	$M_t = \sqrt{m_0^2 + m_1^2}$	—
н806У	437250,49	1298011,78	Метод спутниковых геодезических измерений (определений)	$M_t = \sqrt{m_0^2 + m_1^2}$	—
н804У	437251,69	1298012,44	Метод спутниковых геодезических измерений (определений)	$M_t = \sqrt{m_0^2 + m_1^2}$	—
н803У	437253,96	1298013,70	Метод спутниковых геодезических измерений (определений)	$M_t = \sqrt{m_0^2 + m_1^2}$	—

2. Сведения о частях границ образуемого земельного участка **40:26:000043:33:ЗУ394** :

обозначение земельного участка

Обозначение части границ		Горизонтальное проложение (S), м	Описание прохождения части границ	Сведения о согласовании местоположения границ (согласовано/спорное)
от т.	до т.			
1	2	3	4	5
н803У	н813У	6,49	—	—
н813У	н814У	4,06	—	—
н814У	н806У	6,37	—	—
н806У	н804У	1,37	—	—
н804У	н803У	2,60	—	—

3. Сведения о характеристиках образуемого земельного участка **40:26:000043:33:ЗУ394** :

обозначение земельного участка

№ п/п	Наименование характеристик земельного участка	Значение характеристики
1	2	3

КАРТА-ПЛАН ТЕРРИТОРИИ

Сведения об образуемых земельных участках

1	2	3
1.	Адрес земельного участка	—
1.1.	Сведения о местоположении земельного участка (при отсутствии адреса) в структурированном в соответствии с федеральной информационной адресной системой виде	Калужская обл., г. Калуга
1.2.	Дополнительные сведения о местоположении земельного участка	—
2	Категория земель	Земли населенных пунктов
3	Вид (виды) разрешенного использования	Хранение автотранспорта
3.1.	Дополнительные сведения об использовании земельного участка	—
4.	Реестровый номер границ территориальной зоны или в случае отсутствия такого реестрового номера ее индивидуальное обозначение (вид, тип, номер, индекс)	—
5.	Площадь земельного участка ± величина предельной погрешности определения (вычисления) площади (**Р ± ΔР**), **м²**	26±2
6.	Формула, примененная для вычисления предельной погрешности определения площади земельного участка, с подставленными значениями и итоговые (вычисленные) значения (**ΔР**), м2	$\Delta P = 3{,}5 \cdot M_t \cdot \sqrt{P_{док}} = 3{,}5 \cdot 0{,}10 \cdot \sqrt{26} = 2$
7.	Предельный минимальный и максимальный размеры земельного участка (**Рмин и Рмакс), м²**	—
8.	Кадастровый или иной государственный учетный номер (инвентарный) объекта недвижимости, расположенного на образуемом земельном участке	—
9.	Кадастровые номера исходных земельных участков	40:26:000043:33
9.1.	Кадастровый номер входящего в состав земельного участка, представляющего собой единое землепользование (номер контура многоконтурного земельного участка), преобразование которого осуществляется	—
9.2.	Кадастровые номера земельных участков, исключаемых из состава измененного (исходного) земельного участка, представляющего собой единое землепользование	—
9.3.	Кадастровый или иной государственный учетный номер (инвентарный) объекта недвижимости, расположенного на измененном земельном участке	—
10.	Условный номер земельного участка	—
11	Учетный номер проекта межевания территории	—
12	Дополнительные сведения об образовании земельного участка	—
13	Сведения о земельных участках (землях общего пользования, территории общего пользования), посредством которых обеспечивается доступ	40:26:000043:33
14.	Иные сведения	—

4. Пояснения к сведениям об образуемом земельном участке **40:26:000043:33:ЗУ394** **:**

обозначение земельного участка

1.	

1. Сведения о характерных точках границ образуемого земельного участка **40:26:000043:33:ЗУ395** **:**

обозначение земельного участка

КАРТА-ПЛАН ТЕРРИТОРИИ

Сведения об образуемых земельных участках

Система координат МСК-40

Зона № 1

Обозначение характерных точек границ	Координаты, м		Метод определения координат	Формулы, примененные для расчета средней квадратической погрешности определения координат характерных точек границ (M_t), с подставленными в такие формулы значениями и итоговые (вычисленные) значения M_t, м	Описание закрепления точки
	X	Y			
1	2	3	4	5	6
н808У	437247,19	1298009,95	Метод спутниковых геодезических измерений (определений)	$M_t = \sqrt{m_0^2 + m_1^2}$	—
н807У	437247,61	1298010,19	Метод спутниковых геодезических измерений (определений)	$M_t = \sqrt{m_0^2 + m_1^2}$	—
н806У	437250,49	1298011,78	Метод спутниковых геодезических измерений (определений)	$M_t = \sqrt{m_0^2 + m_1^2}$	—
н814У	437247,30	1298017,29	Метод спутниковых геодезических измерений (определений)	$M_t = \sqrt{m_0^2 + m_1^2}$	—
н815У	437243,97	1298015,34	Метод спутниковых геодезических измерений (определений)	$M_t = \sqrt{m_0^2 + m_1^2}$	—
н808У	437247,19	1298009,95	Метод спутниковых геодезических измерений (определений)	$M_t = \sqrt{m_0^2 + m_1^2}$	—

2. Сведения о частях границ образуемого земельного участка **40:26:000043:33:ЗУ395** :

обозначение земельного участка

Обозначение части границ		Горизонтальное проложение (S), м	Описание прохождения части границ	Сведения о согласовании местоположения границ (согласовано/спорное)
от т.	до т.			
1	2	3	4	5
н808У	н807У	0,48	—	—
н807У	н806У	3,29	—	—
н806У	н814У	6,37	—	—
н814У	н815У	3,86	—	—
н815У	н808У	6,28	—	—

3. Сведения о характеристиках образуемого земельного участка **40:26:000043:33:ЗУ395** :

обозначение земельного участка

№ п/п	Наименование характеристик земельного участка	Значение характеристики
1	2	3

КАРТА-ПЛАН ТЕРРИТОРИИ

Сведения об образуемых земельных участках

1	2	3
1.	Адрес земельного участка	—
1.1.	Сведения о местоположении земельного участка (при отсутствии адреса) в структурированном в соответствии с федеральной информационной адресной системой виде	Калужская обл., г. Калуга
1.2.	Дополнительные сведения о местоположении земельного участка	—
2	Категория земель	Земли населенных пунктов
3	Вид (виды) разрешенного использования	Хранение автотранспорта
3.1.	Дополнительные сведения об использовании земельного участка	—
4.	Реестровый номер границ территориальной зоны или в случае отсутствия такого реестрового номера ее индивидуальное обозначение (вид, тип, номер, индекс)	—
5.	Площадь земельного участка ± величина предельной погрешности определения (вычисления) площади (**Р ± ΔР**), **м²**	24±2
6.	Формула, примененная для вычисления предельной погрешности определения площади земельного участка, с подставленными значениями и итоговые (вычисленные) значения (**ΔР**), м2	$\Delta P = 3{,}5 \cdot M_t \cdot \sqrt{P_{док}} = 3{,}5 \cdot 0{,}10 \cdot \sqrt{24} = 2$
7.	Предельный минимальный и максимальный размеры земельного участка (**Рмин и Рмакс), м²**	—
8.	Кадастровый или иной государственный учетный номер (инвентарный) объекта недвижимости, расположенного на образуемом земельном участке	—
9.	Кадастровые номера исходных земельных участков	40:26:000043:33
9.1.	Кадастровый номер входящего в состав земельного участка, представляющего собой единое землепользование (номер контура многоконтурного земельного участка), преобразование которого осуществляется	—
9.2.	Кадастровые номера земельных участков, исключаемых из состава измененного (исходного) земельного участка, представляющего собой единое землепользование	—
9.3.	Кадастровый или иной государственный учетный номер (инвентарный) объекта недвижимости, расположенного на измененном земельном участке	—
10.	Условный номер земельного участка	—
11	Учетный номер проекта межевания территории	—
12	Дополнительные сведения об образовании земельного участка	—
13	Сведения о земельных участках (землях общего пользования, территории общего пользования), посредством которых обеспечивается доступ	40:26:000043:33
14.	Иные сведения	—

4. Пояснения к сведениям об образуемом земельном участке **40:26:000043:33:ЗУ395** **:**

обозначение земельного участка

1.	

1. Сведения о характерных точках границ образуемого земельного участка **40:26:000043:33:ЗУ396** **:**

обозначение земельного участка

КАРТА-ПЛАН ТЕРРИТОРИИ

Сведения об образуемых земельных участках

Система координат МСК-40

Зона № 1

Обозначение характерных точек границ	Координаты, м		Метод определения координат	Формулы, примененные для расчета средней квадратической погрешности определения координат характерных точек границ (M_t), с подставленными в такие формулы значениями и итоговые (вычисленные) значения M_t, м	Описание закрепления точки
	X	Y			
1	2	3	4	5	6
н808У	437247,19	1298009,95	Метод спутниковых геодезических измерений (определений)	$M_t = \sqrt{m_0^2 + m_1^2}$	—
н815У	437243,97	1298015,34	Метод спутниковых геодезических измерений (определений)	$M_t = \sqrt{m_0^2 + m_1^2}$	—
н795У	437240,05	1298013,11	Метод спутниковых геодезических измерений (определений)	$M_t = \sqrt{m_0^2 + m_1^2}$	—
н794У	437243,27	1298007,79	Метод спутниковых геодезических измерений (определений)	$M_t = \sqrt{m_0^2 + m_1^2}$	—
н808У	437247,19	1298009,95	Метод спутниковых геодезических измерений (определений)	$M_t = \sqrt{m_0^2 + m_1^2}$	—

2. Сведения о частях границ образуемого земельного участка **40:26:000043:33:ЗУ396** :

обозначение земельного участка

Обозначение части границ		Горизонтальное проложение (S), м	Описание прохождения части границ	Сведения о согласовании местоположения границ (согласовано/спорное)
от т.	до т.			
1	2	3	4	5
н808У	н815У	6,28	—	—
н815У	н795У	4,51	—	—
н795У	н794У	6,22	—	—
н794У	н808У	4,48	—	—

3. Сведения о характеристиках образуемого земельного участка **40:26:000043:33:ЗУ396** :

обозначение земельного участка

№ п/п	Наименование характеристик земельного участка	Значение характеристики
1	2	3
1.	Адрес земельного участка	—
1.1.	Сведения о местоположении земельного участка (при отсутствии адреса) в структурированном в соответствии с федеральной информационной адресной системой виде	Калужская обл., г. Калуга

КАРТА-ПЛАН ТЕРРИТОРИИ

Сведения об образуемых земельных участках

1	2	3
1.2.	Дополнительные сведения о местоположении земельного участка	—
2	Категория земель	Земли населенных пунктов
3	Вид (виды) разрешенного использования	Хранение автотранспорта
3.1.	Дополнительные сведения об использовании земельного участка	—
4.	Реестровый номер границ территориальной зоны или в случае отсутствия такого реестрового номера ее индивидуальное обозначение (вид, тип, номер, индекс)	—
5.	Площадь земельного участка ± величина предельной погрешности определения (вычисления) площади (**Р ± ΔР**), **м²**	28±2
6.	Формула, примененная для вычисления предельной погрешности определения площади земельного участка, с подставленными значениями и итоговые (вычисленные) значения (**ΔР**), м2	$\Delta P = 3{,}5 \cdot M_t \cdot \sqrt{P_{док}} = 3{,}5 \cdot 0{,}10 \cdot \sqrt{28} = 2$
7.	Предельный минимальный и максимальный размеры земельного участка (**Рмин и Рмакс), м²**	—
8.	Кадастровый или иной государственный учетный номер (инвентарный) объекта недвижимости, расположенного на образуемом земельном участке	—
9.	Кадастровые номера исходных земельных участков	40:26:000043:33
9.1.	Кадастровый номер входящего в состав земельного участка, представляющего собой единое землепользование (номер контура многоконтурного земельного участка), преобразование которого осуществляется	—
9.2.	Кадастровые номера земельных участков, исключаемых из состава измененного (исходного) земельного участка, представляющего собой единое землепользование	—
9.3.	Кадастровый или иной государственный учетный номер (инвентарный) объекта недвижимости, расположенного на измененном земельном участке	—
10.	Условный номер земельного участка	—
11	Учетный номер проекта межевания территории	—
12	Дополнительные сведения об образовании земельного участка	—
13	Сведения о земельных участках (землях общего пользования, территории общего пользования), посредством которых обеспечивается доступ	40:26:000043:33
14.	Иные сведения	—

4. Пояснения к сведениям об образуемом земельном участке **40:26:000043:33:ЗУ396** **:**

обозначение земельного участка

1.	

1. Сведения о характерных точках границ образуемого земельного участка **40:26:000043:33:ЗУ397** **:**

обозначение земельного участка

КАРТА-ПЛАН ТЕРРИТОРИИ

Сведения об образуемых земельных участках

Система координат МСК-40

Зона № 1

Обозначение характерных точек границ	Координаты, м		Метод определения координат	Формулы, примененные для расчета средней квадратической погрешности определения координат характерных точек границ (M_t), с подставленными в такие формулы значениями и итоговые (вычисленные) значения M_t, м	Описание закрепления точки
	X	Y			
1	2	3	4	5	6
н816У	437249,26	1298025,91	Метод спутниковых геодезических измерений (определений)	$M_t = \sqrt{m_0^2 + m_1^2}$	—
н817У	437256,77	1298030,24	Метод спутниковых геодезических измерений (определений)	$M_t = \sqrt{m_0^2 + m_1^2}$	—
н818У	437253,61	1298035,59	Метод спутниковых геодезических измерений (определений)	$M_t = \sqrt{m_0^2 + m_1^2}$	—
н819У	437246,12	1298031,34	Метод спутниковых геодезических измерений (определений)	$M_t = \sqrt{m_0^2 + m_1^2}$	—
н816У	437249,26	1298025,91	Метод спутниковых геодезических измерений (определений)	$M_t = \sqrt{m_0^2 + m_1^2}$	—

2. Сведения о частях границ образуемого земельного участка **40:26:000043:33:ЗУ397** :

обозначение земельного участка

Обозначение части границ		Горизонтальное проложение (S), м	Описание прохождения части границ	Сведения о согласовании местоположения границ (согласовано/спорное)
от т.	до т.			
1	2	3	4	5
н816У	н817У	8,67	—	—
н817У	н818У	6,21	—	—
н818У	н819У	8,61	—	—
н819У	н816У	6,27	—	—

3. Сведения о характеристиках образуемого земельного участка **40:26:000043:33:ЗУ397** :

обозначение земельного участка

№ п/п	Наименование характеристик земельного участка	Значение характеристики
1	2	3
1.	Адрес земельного участка	—
1.1.	Сведения о местоположении земельного участка (при отсутствии адреса) в структурированном в соответствии с федеральной информационной адресной системой виде	Калужская обл., г. Калуга

КАРТА-ПЛАН ТЕРРИТОРИИ

Сведения об образуемых земельных участках

1	2	3
1.2.	Дополнительные сведения о местоположении земельного участка	—
2	Категория земель	Земли населенных пунктов
3	Вид (виды) разрешенного использования	Хранение автотранспорта
3.1.	Дополнительные сведения об использовании земельного участка	—
4.	Реестровый номер границ территориальной зоны или в случае отсутствия такого реестрового номера ее индивидуальное обозначение (вид, тип, номер, индекс)	—
5.	Площадь земельного участка ± величина предельной погрешности определения (вычисления) площади (**Р ± ΔР**), **м²**	54±3
6.	Формула, примененная для вычисления предельной погрешности определения площади земельного участка, с подставленными значениями и итоговые (вычисленные) значения (**ΔР**), м2	$\Delta P = 3{,}5 \cdot M_t \cdot \sqrt{P_{док}} = 3{,}5 \cdot 0{,}10 \cdot \sqrt{54} = 3$
7.	Предельный минимальный и максимальный размеры земельного участка (**Рмин и Рмакс), м²**	—
8.	Кадастровый или иной государственный учетный номер (инвентарный) объекта недвижимости, расположенного на образуемом земельном участке	—
9.	Кадастровые номера исходных земельных участков	40:26:000043:33
9.1.	Кадастровый номер входящего в состав земельного участка, представляющего собой единое землепользование (номер контура многоконтурного земельного участка), преобразование которого осуществляется	—
9.2.	Кадастровые номера земельных участков, исключаемых из состава измененного (исходного) земельного участка, представляющего собой единое землепользование	—
9.3.	Кадастровый или иной государственный учетный номер (инвентарный) объекта недвижимости, расположенного на измененном земельном участке	—
10.	Условный номер земельного участка	—
11	Учетный номер проекта межевания территории	—
12	Дополнительные сведения об образовании земельного участка	—
13	Сведения о земельных участках (землях общего пользования, территории общего пользования), посредством которых обеспечивается доступ	40:26:000043:33
14.	Иные сведения	—

4. Пояснения к сведениям об образуемом земельном участке **40:26:000043:33:ЗУ397** **:**

обозначение земельного участка

1.	

1. Сведения о характерных точках границ образуемого земельного участка **40:26:000043:33:ЗУ398** **:**

обозначение земельного участка

КАРТА-ПЛАН ТЕРРИТОРИИ

Сведения об образуемых земельных участках

Система координат МСК-40

Зона № 1

Обозначение характерных точек границ	Координаты, м		Метод определения координат	Формулы, примененные для расчета средней квадратической погрешности определения координат характерных точек границ (M_t), с подставленными в такие формулы значениями и итоговые (вычисленные) значения M_t, м	Описание закрепления точки
	X	Y			
1	2	3	4	5	6
н820У	437245,27	1298023,60	Метод спутниковых геодезических измерений (определений)	$M_t = \sqrt{m_0^2 + m_1^2}$	—
н816У	437249,26	1298025,91	Метод спутниковых геодезических измерений (определений)	$M_t = \sqrt{m_0^2 + m_1^2}$	—
н819У	437246,12	1298031,34	Метод спутниковых геодезических измерений (определений)	$M_t = \sqrt{m_0^2 + m_1^2}$	—
н821У	437242,15	1298029,08	Метод спутниковых геодезических измерений (определений)	$M_t = \sqrt{m_0^2 + m_1^2}$	—
н820У	437245,27	1298023,60	Метод спутниковых геодезических измерений (определений)	$M_t = \sqrt{m_0^2 + m_1^2}$	—

2. Сведения о частях границ образуемого земельного участка **40:26:000043:33:ЗУ398** :

обозначение земельного участка

Обозначение части границ		Горизонтальное проложение (S), м	Описание прохождения части границ	Сведения о согласовании местоположения границ (согласовано/спорное)
от т.	до т.			
1	2	3	4	5
н820У	н816У	4,61	—	—
н816У	н819У	6,27	—	—
н819У	н821У	4,57	—	—
н821У	н820У	6,31	—	—

3. Сведения о характеристиках образуемого земельного участка **40:26:000043:33:ЗУ398** :

обозначение земельного участка

№ п/п	Наименование характеристик земельного участка	Значение характеристики
1	2	3
1.	Адрес земельного участка	—
1.1.	Сведения о местоположении земельного участка (при отсутствии адреса) в структурированном в соответствии с федеральной информационной адресной системой виде	Калужская обл., г. Калуга

КАРТА-ПЛАН ТЕРРИТОРИИ

Сведения об образуемых земельных участках

1	2	3
1.2.	Дополнительные сведения о местоположении земельного участка	—
2	Категория земель	Земли населенных пунктов
3	Вид (виды) разрешенного использования	Хранение автотранспорта
3.1.	Дополнительные сведения об использовании земельного участка	—
4.	Реестровый номер границ территориальной зоны или в случае отсутствия такого реестрового номера ее индивидуальное обозначение (вид, тип, номер, индекс)	—
5.	Площадь земельного участка ± величина предельной погрешности определения (вычисления) площади (**Р ± ΔР**), **м²**	29±2
6.	Формула, примененная для вычисления предельной погрешности определения площади земельного участка, с подставленными значениями и итоговые (вычисленные) значения (**ΔР**), м2	$\Delta P = 3{,}5 \cdot M_t \cdot \sqrt{P_{док}} = 3{,}5 \cdot 0{,}10 \cdot \sqrt{29} = 2$
7.	Предельный минимальный и максимальный размеры земельного участка (**Рмин и Рмакс), м²**	—
8.	Кадастровый или иной государственный учетный номер (инвентарный) объекта недвижимости, расположенного на образуемом земельном участке	—
9.	Кадастровые номера исходных земельных участков	40:26:000043:33
9.1.	Кадастровый номер входящего в состав земельного участка, представляющего собой единое землепользование (номер контура многоконтурного земельного участка), преобразование которого осуществляется	—
9.2.	Кадастровые номера земельных участков, исключаемых из состава измененного (исходного) земельного участка, представляющего собой единое землепользование	—
9.3.	Кадастровый или иной государственный учетный номер (инвентарный) объекта недвижимости, расположенного на измененном земельном участке	—
10.	Условный номер земельного участка	—
11	Учетный номер проекта межевания территории	—
12	Дополнительные сведения об образовании земельного участка	—
13	Сведения о земельных участках (землях общего пользования, территории общего пользования), посредством которых обеспечивается доступ	40:26:000043:33
14.	Иные сведения	—

4. Пояснения к сведениям об образуемом земельном участке **40:26:000043:33:ЗУ398** **:**

обозначение земельного участка

1.	

1. Сведения о характерных точках границ образуемого земельного участка **40:26:000043:33:ЗУ399** **:**

обозначение земельного участка

КАРТА-ПЛАН ТЕРРИТОРИИ

Сведения об образуемых земельных участках

Система координат МСК-40

Зона № 1

Обозначение характерных точек границ	Координаты, м		Метод определения координат	Формулы, примененные для расчета средней квадратической погрешности определения координат характерных точек границ (M_t), с подставленными в такие формулы значениями и итоговые (вычисленные) значения M_t, м	Описание закрепления точки
	X	Y			
1	2	3	4	5	6
н822У	437241,64	1298021,52	Метод спутниковых геодезических измерений (определений)	$M_t = \sqrt{m_0^2 + m_1^2}$	—
н820У	437245,27	1298023,60	Метод спутниковых геодезических измерений (определений)	$M_t = \sqrt{m_0^2 + m_1^2}$	—
н821У	437242,15	1298029,08	Метод спутниковых геодезических измерений (определений)	$M_t = \sqrt{m_0^2 + m_1^2}$	—
н823У	437238,86	1298027,16	Метод спутниковых геодезических измерений (определений)	$M_t = \sqrt{m_0^2 + m_1^2}$	—
н824У	437238,52	1298026,96	Метод спутниковых геодезических измерений (определений)	$M_t = \sqrt{m_0^2 + m_1^2}$	—
н822У	437241,64	1298021,52	Метод спутниковых геодезических измерений (определений)	$M_t = \sqrt{m_0^2 + m_1^2}$	—

2. Сведения о частях границ образуемого земельного участка **40:26:000043:33:ЗУ399** :

обозначение земельного участка

Обозначение части границ		Горизонтальное проложение (S), м	Описание прохождения части границ	Сведения о согласовании местоположения границ (согласовано/спорное)
от т.	до т.			
1	2	3	4	5
н822У	н820У	4,18	—	—
н820У	н821У	6,31	—	—
н821У	н823У	3,81	—	—
н823У	н824У	0,39	—	—
н824У	н822У	6,27	—	—

3. Сведения о характеристиках образуемого земельного участка **40:26:000043:33:ЗУ399** :

обозначение земельного участка

№ п/п	Наименование характеристик земельного участка	Значение характеристики
1	2	3

КАРТА-ПЛАН ТЕРРИТОРИИ

Сведения об образуемых земельных участках

1	2	3
1.	Адрес земельного участка	—
1.1.	Сведения о местоположении земельного участка (при отсутствии адреса) в структурированном в соответствии с федеральной информационной адресной системой виде	Калужская обл., г. Калуга
1.2.	Дополнительные сведения о местоположении земельного участка	—
2	Категория земель	Земли населенных пунктов
3	Вид (виды) разрешенного использования	Хранение автотранспорта
3.1.	Дополнительные сведения об использовании земельного участка	—
4.	Реестровый номер границ территориальной зоны или в случае отсутствия такого реестрового номера ее индивидуальное обозначение (вид, тип, номер, индекс)	—
5.	Площадь земельного участка ± величина предельной погрешности определения (вычисления) площади (**Р ± ΔР**), **м²**	26±2
6.	Формула, примененная для вычисления предельной погрешности определения площади земельного участка, с подставленными значениями и итоговые (вычисленные) значения (**ΔР**), м2	$\Delta P = 3{,}5 \cdot M_t \cdot \sqrt{P_{док}} = 3{,}5 \cdot 0{,}10 \cdot \sqrt{26} = 2$
7.	Предельный минимальный и максимальный размеры земельного участка (**Рмин и Рмакс), м²**	—
8.	Кадастровый или иной государственный учетный номер (инвентарный) объекта недвижимости, расположенного на образуемом земельном участке	—
9.	Кадастровые номера исходных земельных участков	40:26:000043:33
9.1.	Кадастровый номер входящего в состав земельного участка, представляющего собой единое землепользование (номер контура многоконтурного земельного участка), преобразование которого осуществляется	—
9.2.	Кадастровые номера земельных участков, исключаемых из состава измененного (исходного) земельного участка, представляющего собой единое землепользование	—
9.3.	Кадастровый или иной государственный учетный номер (инвентарный) объекта недвижимости, расположенного на измененном земельном участке	—
10.	Условный номер земельного участка	—
11	Учетный номер проекта межевания территории	—
12	Дополнительные сведения об образовании земельного участка	—
13	Сведения о земельных участках (землях общего пользования, территории общего пользования), посредством которых обеспечивается доступ	40:26:000043:33
14.	Иные сведения	—

4. Пояснения к сведениям об образуемом земельном участке **40:26:000043:33:ЗУ399** **:**

обозначение земельного участка

1.	

1. Сведения о характерных точках границ образуемого земельного участка **40:26:000043:33:ЗУ400** **:**

обозначение земельного участка

КАРТА-ПЛАН ТЕРРИТОРИИ

Сведения об образуемых земельных участках

Система координат МСК-40

Зона № 1

Обозначение характерных точек границ	Координаты, м		Метод определения координат	Формулы, примененные для расчета средней квадратической погрешности определения координат характерных точек границ (M_t), с подставленными в такие формулы значениями и итоговые (вычисленные) значения M_t, м	Описание закрепления точки
	X	Y			
1	2	3	4	5	6
н825У	437237,72	1298019,25	Метод спутниковых геодезических измерений (определений)	$M_t = \sqrt{m_0^2 + m_1^2}$	—
н822У	437241,64	1298021,52	Метод спутниковых геодезических измерений (определений)	$M_t = \sqrt{m_0^2 + m_1^2}$	—
н824У	437238,52	1298026,96	Метод спутниковых геодезических измерений (определений)	$M_t = \sqrt{m_0^2 + m_1^2}$	—
н826У	437234,59	1298024,66	Метод спутниковых геодезических измерений (определений)	$M_t = \sqrt{m_0^2 + m_1^2}$	—
н825У	437237,72	1298019,25	Метод спутниковых геодезических измерений (определений)	$M_t = \sqrt{m_0^2 + m_1^2}$	—

2. Сведения о частях границ образуемого земельного участка **40:26:000043:33:ЗУ400** :

обозначение земельного участка

Обозначение части границ		Горизонтальное проложение (S), м	Описание прохождения части границ	Сведения о согласовании местоположения границ (согласовано/спорное)
от т.	до т.			
1	2	3	4	5
н825У	н822У	4,53	—	—
н822У	н824У	6,27	—	—
н824У	н826У	4,55	—	—
н826У	н825У	6,25	—	—

3. Сведения о характеристиках образуемого земельного участка **40:26:000043:33:ЗУ400** :

обозначение земельного участка

№ п/п	Наименование характеристик земельного участка	Значение характеристики
1	2	3
1.	Адрес земельного участка	—
1.1.	Сведения о местоположении земельного участка (при отсутствии адреса) в структурированном в соответствии с федеральной информационной адресной системой виде	Калужская обл., г. Калуга

КАРТА-ПЛАН ТЕРРИТОРИИ

Сведения об образуемых земельных участках

1	2	3
1.2.	Дополнительные сведения о местоположении земельного участка	—
2	Категория земель	Земли населенных пунктов
3	Вид (виды) разрешенного использования	Хранение автотранспорта
3.1.	Дополнительные сведения об использовании земельного участка	—
4.	Реестровый номер границ территориальной зоны или в случае отсутствия такого реестрового номера ее индивидуальное обозначение (вид, тип, номер, индекс)	—
5.	Площадь земельного участка ± величина предельной погрешности определения (вычисления) площади (**Р ± ΔР**), **м²**	28±2
6.	Формула, примененная для вычисления предельной погрешности определения площади земельного участка, с подставленными значениями и итоговые (вычисленные) значения (**ΔР**), м2	$\Delta P = 3{,}5 \cdot M_t \cdot \sqrt{P_{док}} = 3{,}5 \cdot 0{,}10 \cdot \sqrt{28} = 2$
7.	Предельный минимальный и максимальный размеры земельного участка (**Рмин и Рмакс), м²**	—
8.	Кадастровый или иной государственный учетный номер (инвентарный) объекта недвижимости, расположенного на образуемом земельном участке	—
9.	Кадастровые номера исходных земельных участков	40:26:000043:33
9.1.	Кадастровый номер входящего в состав земельного участка, представляющего собой единое землепользование (номер контура многоконтурного земельного участка), преобразование которого осуществляется	—
9.2.	Кадастровые номера земельных участков, исключаемых из состава измененного (исходного) земельного участка, представляющего собой единое землепользование	—
9.3.	Кадастровый или иной государственный учетный номер (инвентарный) объекта недвижимости, расположенного на измененном земельном участке	—
10.	Условный номер земельного участка	—
11	Учетный номер проекта межевания территории	—
12	Дополнительные сведения об образовании земельного участка	—
13	Сведения о земельных участках (землях общего пользования, территории общего пользования), посредством которых обеспечивается доступ	40:26:000043:33
14.	Иные сведения	—

4. Пояснения к сведениям об образуемом земельном участке **40:26:000043:33:ЗУ400** **:**

обозначение земельного участка

1.	

1. Сведения о характерных точках границ образуемого земельного участка **40:26:000043:33:ЗУ401** **:**

обозначение земельного участка

КАРТА-ПЛАН ТЕРРИТОРИИ

Сведения об образуемых земельных участках

Система координат МСК-40

Зона № 1

Обозначение характерных точек границ	Координаты, м		Метод определения координат	Формулы, примененные для расчета средней квадратической погрешности определения координат характерных точек границ (M_t), с подставленными в такие формулы значениями и итоговые (вычисленные) значения M_t, м	Описание закрепления точки
	X	Y			
1	2	3	4	5	6
н818У	437253,61	1298035,59	Метод спутниковых геодезических измерений (определений)	$M_t = \sqrt{m_0^2 + m_1^2}$	—
н827У	437250,14	1298041,42	Метод спутниковых геодезических измерений (определений)	$M_t = \sqrt{m_0^2 + m_1^2}$	—
н828У	437238,71	1298034,76	Метод спутниковых геодезических измерений (определений)	$M_t = \sqrt{m_0^2 + m_1^2}$	—
н821У	437242,15	1298029,08	Метод спутниковых геодезических измерений (определений)	$M_t = \sqrt{m_0^2 + m_1^2}$	—
н819У	437246,12	1298031,34	Метод спутниковых геодезических измерений (определений)	$M_t = \sqrt{m_0^2 + m_1^2}$	—
н818У	437253,61	1298035,59	Метод спутниковых геодезических измерений (определений)	$M_t = \sqrt{m_0^2 + m_1^2}$	—

2. Сведения о частях границ образуемого земельного участка **40:26:000043:33:ЗУ401** :

обозначение земельного участка

Обозначение части границ		Горизонтальное проложение (S), м	Описание прохождения части границ	Сведения о согласовании местоположения границ (согласовано/спорное)
от т.	до т.			
1	2	3	4	5
н818У	н827У	6,78	—	—
н827У	н828У	13,23	—	—
н828У	н821У	6,64	—	—
н821У	н819У	4,57	—	—
н819У	н818У	8,61	—	—

3. Сведения о характеристиках образуемого земельного участка **40:26:000043:33:ЗУ401** :

обозначение земельного участка

№ п/п	Наименование характеристик земельного участка	Значение характеристики
1	2	3

КАРТА-ПЛАН ТЕРРИТОРИИ

Сведения об образуемых земельных участках

1	2	3
1.	Адрес земельного участка	—
1.1.	Сведения о местоположении земельного участка (при отсутствии адреса) в структурированном в соответствии с федеральной информационной адресной системой виде	Калужская обл., г. Калуга
1.2.	Дополнительные сведения о местоположении земельного участка	—
2	Категория земель	Земли населенных пунктов
3	Вид (виды) разрешенного использования	Хранение автотранспорта
3.1.	Дополнительные сведения об использовании земельного участка	—
4.	Реестровый номер границ территориальной зоны или в случае отсутствия такого реестрового номера ее индивидуальное обозначение (вид, тип, номер, индекс)	—
5.	Площадь земельного участка ± величина предельной погрешности определения (вычисления) площади (**Р ± ΔР**), **м²**	89±3
6.	Формула, примененная для вычисления предельной погрешности определения площади земельного участка, с подставленными значениями и итоговые (вычисленные) значения (**ΔР**), м2	$\Delta P = 3{,}5 \cdot M_t \cdot \sqrt{P_{док}} = 3{,}5 \cdot 0{,}10 \cdot \sqrt{89} = 3$
7.	Предельный минимальный и максимальный размеры земельного участка (**Рмин и Рмакс), м²**	—
8.	Кадастровый или иной государственный учетный номер (инвентарный) объекта недвижимости, расположенного на образуемом земельном участке	—
9.	Кадастровые номера исходных земельных участков	40:26:000043:33
9.1.	Кадастровый номер входящего в состав земельного участка, представляющего собой единое землепользование (номер контура многоконтурного земельного участка), преобразование которого осуществляется	—
9.2.	Кадастровые номера земельных участков, исключаемых из состава измененного (исходного) земельного участка, представляющего собой единое землепользование	—
9.3.	Кадастровый или иной государственный учетный номер (инвентарный) объекта недвижимости, расположенного на измененном земельном участке	—
10.	Условный номер земельного участка	—
11	Учетный номер проекта межевания территории	—
12	Дополнительные сведения об образовании земельного участка	—
13	Сведения о земельных участках (землях общего пользования, территории общего пользования), посредством которых обеспечивается доступ	40:26:000043:33
14.	Иные сведения	—

4. Пояснения к сведениям об образуемом земельном участке **40:26:000043:33:ЗУ401** **:**

обозначение земельного участка

1.	

1. Сведения о характерных точках границ образуемого земельного участка **40:26:000043:33:ЗУ402** **:**

обозначение земельного участка

КАРТА-ПЛАН ТЕРРИТОРИИ

Сведения об образуемых земельных участках

Система координат МСК-40

Зона № 1

Обозначение характерных точек границ	Координаты, м		Метод определения координат	Формулы, примененные для расчета средней квадратической погрешности определения координат характерных точек границ (M_t), с подставленными в такие формулы значениями и итоговые (вычисленные) значения M_t, м	Описание закрепления точки
	X	Y			
1	2	3	4	5	6
н823У	437238,86	1298027,16	Метод спутниковых геодезических измерений (определений)	$M_t = \sqrt{m_0^2 + m_1^2}$	—
н821У	437242,15	1298029,08	Метод спутниковых геодезических измерений (определений)	$M_t = \sqrt{m_0^2 + m_1^2}$	—
н828У	437238,71	1298034,76	Метод спутниковых геодезических измерений (определений)	$M_t = \sqrt{m_0^2 + m_1^2}$	—
н829У	437235,51	1298032,92	Метод спутниковых геодезических измерений (определений)	$M_t = \sqrt{m_0^2 + m_1^2}$	—
н823У	437238,86	1298027,16	Метод спутниковых геодезических измерений (определений)	$M_t = \sqrt{m_0^2 + m_1^2}$	—

2. Сведения о частях границ образуемого земельного участка **40:26:000043:33:ЗУ402** :

обозначение земельного участка

Обозначение части границ		Горизонтальное проложение (S), м	Описание прохождения части границ	Сведения о согласовании местоположения границ (согласовано/спорное)
от т.	до т.			
1	2	3	4	5
н823У	н821У	3,81	—	—
н821У	н828У	6,64	—	—
н828У	н829У	3,69	—	—
н829У	н823У	6,66	—	—

3. Сведения о характеристиках образуемого земельного участка **40:26:000043:33:ЗУ402** :

обозначение земельного участка

№ п/п	Наименование характеристик земельного участка	Значение характеристики
1	2	3
1.	Адрес земельного участка	—
1.1.	Сведения о местоположении земельного участка (при отсутствии адреса) в структурированном в соответствии с федеральной информационной адресной системой виде	Калужская обл., г. Калуга

КАРТА-ПЛАН ТЕРРИТОРИИ

Сведения об образуемых земельных участках

1	2	3
1.2.	Дополнительные сведения о местоположении земельного участка	—
2	Категория земель	Земли населенных пунктов
3	Вид (виды) разрешенного использования	Хранение автотранспорта
3.1.	Дополнительные сведения об использовании земельного участка	—
4.	Реестровый номер границ территориальной зоны или в случае отсутствия такого реестрового номера ее индивидуальное обозначение (вид, тип, номер, индекс)	—
5.	Площадь земельного участка ± величина предельной погрешности определения (вычисления) площади (**Р ± ΔР**), **м²**	25±2
6.	Формула, примененная для вычисления предельной погрешности определения площади земельного участка, с подставленными значениями и итоговые (вычисленные) значения (**ΔР**), м2	$\Delta P = 3{,}5 \cdot M_t \cdot \sqrt{P_{док}} = 3{,}5 \cdot 0{,}10 \cdot \sqrt{25} = 2$
7.	Предельный минимальный и максимальный размеры земельного участка (**Рмин и Рмакс), м²**	—
8.	Кадастровый или иной государственный учетный номер (инвентарный) объекта недвижимости, расположенного на образуемом земельном участке	—
9.	Кадастровые номера исходных земельных участков	40:26:000043:33
9.1.	Кадастровый номер входящего в состав земельного участка, представляющего собой единое землепользование (номер контура многоконтурного земельного участка), преобразование которого осуществляется	—
9.2.	Кадастровые номера земельных участков, исключаемых из состава измененного (исходного) земельного участка, представляющего собой единое землепользование	—
9.3.	Кадастровый или иной государственный учетный номер (инвентарный) объекта недвижимости, расположенного на измененном земельном участке	—
10.	Условный номер земельного участка	—
11	Учетный номер проекта межевания территории	—
12	Дополнительные сведения об образовании земельного участка	—
13	Сведения о земельных участках (землях общего пользования, территории общего пользования), посредством которых обеспечивается доступ	40:26:000043:33
14.	Иные сведения	—

4. Пояснения к сведениям об образуемом земельном участке **40:26:000043:33:ЗУ402** **:**

обозначение земельного участка

1.	

1. Сведения о характерных точках границ образуемого земельного участка **40:26:000043:33:ЗУ403** **:**

обозначение земельного участка

КАРТА-ПЛАН ТЕРРИТОРИИ

Сведения об образуемых земельных участках

Система координат МСК-40

Зона № 1

Обозначение характерных точек границ	Координаты, м		Метод определения координат	Формулы, примененные для расчета средней квадратической погрешности определения координат характерных точек границ (M_t), с подставленными в такие формулы значениями и итоговые (вычисленные) значения M_t, м	Описание закрепления точки
	X	Y			
1	2	3	4	5	6
н824У	437238,52	1298026,96	Метод спутниковых геодезических измерений (определений)	$M_t = \sqrt{m_0^2 + m_1^2}$	—
н830У	437238,86	1298027,16	Метод спутниковых геодезических измерений (определений)	$M_t = \sqrt{m_0^2 + m_1^2}$	—
н829У	437235,51	1298032,92	Метод спутниковых геодезических измерений (определений)	$M_t = \sqrt{m_0^2 + m_1^2}$	—
н831У	437231,28	1298030,46	Метод спутниковых геодезических измерений (определений)	$M_t = \sqrt{m_0^2 + m_1^2}$	—
н826У	437234,59	1298024,66	Метод спутниковых геодезических измерений (определений)	$M_t = \sqrt{m_0^2 + m_1^2}$	—
н824У	437238,52	1298026,96	Метод спутниковых геодезических измерений (определений)	$M_t = \sqrt{m_0^2 + m_1^2}$	—

2. Сведения о частях границ образуемого земельного участка **40:26:000043:33:ЗУ403** :

обозначение земельного участка

Обозначение части границ		Горизонтальное проложение (S), м	Описание прохождения части границ	Сведения о согласовании местоположения границ (согласовано/спорное)
от т.	до т.			
1	2	3	4	5
н824У	н830У	0,39	—	—
н830У	н829У	6,66	—	—
н829У	н831У	4,89	—	—
н831У	н826У	6,68	—	—
н826У	н824У	4,55	—	—

3. Сведения о характеристиках образуемого земельного участка **40:26:000043:33:ЗУ403** :

обозначение земельного участка

№ п/п	Наименование характеристик земельного участка	Значение характеристики
1	2	3

КАРТА-ПЛАН ТЕРРИТОРИИ

Сведения об образуемых земельных участках

1	2	3
1.	Адрес земельного участка	—
1.1.	Сведения о местоположении земельного участка (при отсутствии адреса) в структурированном в соответствии с федеральной информационной адресной системой виде	Калужская обл., г. Калуга
1.2.	Дополнительные сведения о местоположении земельного участка	—
2	Категория земель	Земли населенных пунктов
3	Вид (виды) разрешенного использования	Хранение автотранспорта
3.1.	Дополнительные сведения об использовании земельного участка	—
4.	Реестровый номер границ территориальной зоны или в случае отсутствия такого реестрового номера ее индивидуальное обозначение (вид, тип, номер, индекс)	—
5.	Площадь земельного участка ± величина предельной погрешности определения (вычисления) площади (**Р ± ΔР**), **м²**	33±2
6.	Формула, примененная для вычисления предельной погрешности определения площади земельного участка, с подставленными значениями и итоговые (вычисленные) значения (**ΔР**), м2	$\Delta P = 3{,}5 \cdot M_t \cdot \sqrt{P_{док}} = 3{,}5 \cdot 0{,}10 \cdot \sqrt{33} = 2$
7.	Предельный минимальный и максимальный размеры земельного участка (**Рмин и Рмакс), м²**	—
8.	Кадастровый или иной государственный учетный номер (инвентарный) объекта недвижимости, расположенного на образуемом земельном участке	—
9.	Кадастровые номера исходных земельных участков	40:26:000043:33
9.1.	Кадастровый номер входящего в состав земельного участка, представляющего собой единое землепользование (номер контура многоконтурного земельного участка), преобразование которого осуществляется	—
9.2.	Кадастровые номера земельных участков, исключаемых из состава измененного (исходного) земельного участка, представляющего собой единое землепользование	—
9.3.	Кадастровый или иной государственный учетный номер (инвентарный) объекта недвижимости, расположенного на измененном земельном участке	—
10.	Условный номер земельного участка	—
11	Учетный номер проекта межевания территории	—
12	Дополнительные сведения об образовании земельного участка	—
13	Сведения о земельных участках (землях общего пользования, территории общего пользования), посредством которых обеспечивается доступ	40:26:000043:33
14.	Иные сведения	—

4. Пояснения к сведениям об образуемом земельном участке **40:26:000043:33:ЗУ403** **:**

обозначение земельного участка

1.	

1. Сведения о характерных точках границ образуемого земельного участка **40:26:000043:33:ЗУ404** **:**

обозначение земельного участка

КАРТА-ПЛАН ТЕРРИТОРИИ

Сведения об образуемых земельных участках

Система координат МСК-40

Зона № 1

Обозначение характерных точек границ	Координаты, м		Метод определения координат	Формулы, примененные для расчета средней квадратической погрешности определения координат характерных точек границ (M_t), с подставленными в такие формулы значениями и итоговые (вычисленные) значения M_t, м	Описание закрепления точки
	X	Y			
1	2	3	4	5	6
н832У	437230,24	1298014,95	Метод спутниковых геодезических измерений (определений)	$M_t = \sqrt{m_0^2 + m_1^2}$	—
н833У	437234,08	1298017,18	Метод спутниковых геодезических измерений (определений)	$M_t = \sqrt{m_0^2 + m_1^2}$	—
н834У	437230,95	1298022,58	Метод спутниковых геодезических измерений (определений)	$M_t = \sqrt{m_0^2 + m_1^2}$	—
н835У	437227,15	1298020,52	Метод спутниковых геодезических измерений (определений)	$M_t = \sqrt{m_0^2 + m_1^2}$	—
н832У	437230,24	1298014,95	Метод спутниковых геодезических измерений (определений)	$M_t = \sqrt{m_0^2 + m_1^2}$	—

2. Сведения о частях границ образуемого земельного участка **40:26:000043:33:ЗУ404** :

обозначение земельного участка

Обозначение части границ		Горизонтальное проложение (S), м	Описание прохождения части границ	Сведения о согласовании местоположения границ (согласовано/спорное)
от т.	до т.			
1	2	3	4	5
н832У	н833У	4,44	—	—
н833У	н834У	6,24	—	—
н834У	н835У	4,32	—	—
н835У	н832У	6,37	—	—

3. Сведения о характеристиках образуемого земельного участка **40:26:000043:33:ЗУ404** :

обозначение земельного участка

№ п/п	Наименование характеристик земельного участка	Значение характеристики
1	2	3
1.	Адрес земельного участка	—
1.1.	Сведения о местоположении земельного участка (при отсутствии адреса) в структурированном в соответствии с федеральной информационной адресной системой виде	Калужская обл., г. Калуга

КАРТА-ПЛАН ТЕРРИТОРИИ

Сведения об образуемых земельных участках

1	2	3
1.2.	Дополнительные сведения о местоположении земельного участка	—
2	Категория земель	Земли населенных пунктов
3	Вид (виды) разрешенного использования	Хранение автотранспорта
3.1.	Дополнительные сведения об использовании земельного участка	—
4.	Реестровый номер границ территориальной зоны или в случае отсутствия такого реестрового номера ее индивидуальное обозначение (вид, тип, номер, индекс)	—
5.	Площадь земельного участка ± величина предельной погрешности определения (вычисления) площади (**Р ± ΔР**), **м²**	28±2
6.	Формула, примененная для вычисления предельной погрешности определения площади земельного участка, с подставленными значениями и итоговые (вычисленные) значения (**ΔР**), м2	$\Delta P = 3{,}5 \cdot M_t \cdot \sqrt{P_{док}} = 3{,}5 \cdot 0{,}10 \cdot \sqrt{28} = 2$
7.	Предельный минимальный и максимальный размеры земельного участка (**Рмин и Рмакс), м²**	—
8.	Кадастровый или иной государственный учетный номер (инвентарный) объекта недвижимости, расположенного на образуемом земельном участке	—
9.	Кадастровые номера исходных земельных участков	40:26:000043:33
9.1.	Кадастровый номер входящего в состав земельного участка, представляющего собой единое землепользование (номер контура многоконтурного земельного участка), преобразование которого осуществляется	—
9.2.	Кадастровые номера земельных участков, исключаемых из состава измененного (исходного) земельного участка, представляющего собой единое землепользование	—
9.3.	Кадастровый или иной государственный учетный номер (инвентарный) объекта недвижимости, расположенного на измененном земельном участке	—
10.	Условный номер земельного участка	—
11	Учетный номер проекта межевания территории	—
12	Дополнительные сведения об образовании земельного участка	—
13	Сведения о земельных участках (землях общего пользования, территории общего пользования), посредством которых обеспечивается доступ	40:26:000043:33
14.	Иные сведения	—

4. Пояснения к сведениям об образуемом земельном участке **40:26:000043:33:ЗУ404** **:**

обозначение земельного участка

1.	

1. Сведения о характерных точках границ образуемого земельного участка **40:26:000043:33:ЗУ405** **:**

обозначение земельного участка

КАРТА-ПЛАН ТЕРРИТОРИИ

Сведения об образуемых земельных участках

Система координат МСК-40

Зона № 1

Обозначение характерных точек границ	Координаты, м		Метод определения координат	Формулы, примененные для расчета средней квадратической погрешности определения координат характерных точек границ (M_t), с подставленными в такие формулы значениями и итоговые (вычисленные) значения M_t, м	Описание закрепления точки
	X	Y			
1	2	3	4	5	6
н826У	437234,59	1298024,66	Метод спутниковых геодезических измерений (определений)	$M_t = \sqrt{m_0^2 + m_1^2}$	—
н831У	437231,28	1298030,46	Метод спутниковых геодезических измерений (определений)	$M_t = \sqrt{m_0^2 + m_1^2}$	—
н836У	437227,55	1298028,29	Метод спутниковых геодезических измерений (определений)	$M_t = \sqrt{m_0^2 + m_1^2}$	—
н834У	437230,95	1298022,58	Метод спутниковых геодезических измерений (определений)	$M_t = \sqrt{m_0^2 + m_1^2}$	—
н826У	437234,59	1298024,66	Метод спутниковых геодезических измерений (определений)	$M_t = \sqrt{m_0^2 + m_1^2}$	—

2. Сведения о частях границ образуемого земельного участка **40:26:000043:33:ЗУ405** :

обозначение земельного участка

Обозначение части границ		Горизонтальное проложение (S), м	Описание прохождения части границ	Сведения о согласовании местоположения границ (согласовано/спорное)
от т.	до т.			
1	2	3	4	5
н826У	н831У	6,68	—	—
н831У	н836У	4,32	—	—
н836У	н834У	6,65	—	—
н834У	н826У	4,19	—	—

3. Сведения о характеристиках образуемого земельного участка **40:26:000043:33:ЗУ405** :

обозначение земельного участка

№ п/п	Наименование характеристик земельного участка	Значение характеристики
1	2	3
1.	Адрес земельного участка	—
1.1.	Сведения о местоположении земельного участка (при отсутствии адреса) в структурированном в соответствии с федеральной информационной адресной системой виде	Калужская обл., г. Калуга

КАРТА-ПЛАН ТЕРРИТОРИИ

Сведения об образуемых земельных участках

1	2	3
1.2.	Дополнительные сведения о местоположении земельного участка	—
2	Категория земель	Земли населенных пунктов
3	Вид (виды) разрешенного использования	Хранение автотранспорта
3.1.	Дополнительные сведения об использовании земельного участка	—
4.	Реестровый номер границ территориальной зоны или в случае отсутствия такого реестрового номера ее индивидуальное обозначение (вид, тип, номер, индекс)	—
5.	Площадь земельного участка ± величина предельной погрешности определения (вычисления) площади (**Р ± ΔР**), **м²**	28±2
6.	Формула, примененная для вычисления предельной погрешности определения площади земельного участка, с подставленными значениями и итоговые (вычисленные) значения (**ΔР**), м2	$\Delta P = 3{,}5 \cdot M_t \cdot \sqrt{P_{док}} = 3{,}5 \cdot 0{,}10 \cdot \sqrt{28} = 2$
7.	Предельный минимальный и максимальный размеры земельного участка (**Рмин и Рмакс), м²**	—
8.	Кадастровый или иной государственный учетный номер (инвентарный) объекта недвижимости, расположенного на образуемом земельном участке	—
9.	Кадастровые номера исходных земельных участков	40:26:000043:33
9.1.	Кадастровый номер входящего в состав земельного участка, представляющего собой единое землепользование (номер контура многоконтурного земельного участка), преобразование которого осуществляется	—
9.2.	Кадастровые номера земельных участков, исключаемых из состава измененного (исходного) земельного участка, представляющего собой единое землепользование	—
9.3.	Кадастровый или иной государственный учетный номер (инвентарный) объекта недвижимости, расположенного на измененном земельном участке	—
10.	Условный номер земельного участка	—
11	Учетный номер проекта межевания территории	—
12	Дополнительные сведения об образовании земельного участка	—
13	Сведения о земельных участках (землях общего пользования, территории общего пользования), посредством которых обеспечивается доступ	40:26:000043:33
14.	Иные сведения	—

4. Пояснения к сведениям об образуемом земельном участке **40:26:000043:33:ЗУ405** **:**

обозначение земельного участка

1.	

1. Сведения о характерных точках границ образуемого земельного участка **40:26:000043:33:ЗУ406** **:**

обозначение земельного участка

КАРТА-ПЛАН ТЕРРИТОРИИ

Сведения об образуемых земельных участках

Система координат МСК-40

Зона № 1

Обозначение характерных точек границ	Координаты, м		Метод определения координат	Формулы, примененные для расчета средней квадратической погрешности определения координат характерных точек границ (M_t), с подставленными в такие формулы значениями и итоговые (вычисленные) значения M_t, м	Описание закрепления точки
	X	Y			
1	2	3	4	5	6
н837У	437226,44	1298012,75	Метод спутниковых геодезических измерений (определений)	$M_t = \sqrt{m_0^2 + m_1^2}$	—
н838У	437230,24	1298014,95	Метод спутниковых геодезических измерений (определений)	$M_t = \sqrt{m_0^2 + m_1^2}$	—
н839У	437227,15	1298020,52	Метод спутниковых геодезических измерений (определений)	$M_t = \sqrt{m_0^2 + m_1^2}$	—
н840У	437223,31	1298018,39	Метод спутниковых геодезических измерений (определений)	$M_t = \sqrt{m_0^2 + m_1^2}$	—
н837У	437226,44	1298012,75	Метод спутниковых геодезических измерений (определений)	$M_t = \sqrt{m_0^2 + m_1^2}$	—

2. Сведения о частях границ образуемого земельного участка **40:26:000043:33:ЗУ406** :

обозначение земельного участка

Обозначение части границ		Горизонтальное проложение (S), м	Описание прохождения части границ	Сведения о согласовании местоположения границ (согласовано/спорное)
от т.	до т.			
1	2	3	4	5
н837У	н838У	4,39	—	—
н838У	н839У	6,37	—	—
н839У	н840У	4,39	—	—
н840У	н837У	6,45	—	—

3. Сведения о характеристиках образуемого земельного участка **40:26:000043:33:ЗУ406** :

обозначение земельного участка

№ п/п	Наименование характеристик земельного участка	Значение характеристики
1	2	3
1.	Адрес земельного участка	—
1.1.	Сведения о местоположении земельного участка (при отсутствии адреса) в структурированном в соответствии с федеральной информационной адресной системой виде	Калужская обл., г. Калуга

КАРТА-ПЛАН ТЕРРИТОРИИ

Сведения об образуемых земельных участках

1	2	3
1.2.	Дополнительные сведения о местоположении земельного участка	—
2	Категория земель	Земли населенных пунктов
3	Вид (виды) разрешенного использования	Хранение автотранспорта
3.1.	Дополнительные сведения об использовании земельного участка	—
4.	Реестровый номер границ территориальной зоны или в случае отсутствия такого реестрового номера ее индивидуальное обозначение (вид, тип, номер, индекс)	—
5.	Площадь земельного участка ± величина предельной погрешности определения (вычисления) площади (**Р ± ΔР**), **м²**	28±2
6.	Формула, примененная для вычисления предельной погрешности определения площади земельного участка, с подставленными значениями и итоговые (вычисленные) значения (**ΔР**), м2	$\Delta P = 3{,}5 \cdot M_t \cdot \sqrt{P_{док}} = 3{,}5 \cdot 0{,}10 \cdot \sqrt{28} = 2$
7.	Предельный минимальный и максимальный размеры земельного участка (**Рмин и Рмакс), м²**	—
8.	Кадастровый или иной государственный учетный номер (инвентарный) объекта недвижимости, расположенного на образуемом земельном участке	—
9.	Кадастровые номера исходных земельных участков	40:26:000043:33
9.1.	Кадастровый номер входящего в состав земельного участка, представляющего собой единое землепользование (номер контура многоконтурного земельного участка), преобразование которого осуществляется	—
9.2.	Кадастровые номера земельных участков, исключаемых из состава измененного (исходного) земельного участка, представляющего собой единое землепользование	—
9.3.	Кадастровый или иной государственный учетный номер (инвентарный) объекта недвижимости, расположенного на измененном земельном участке	—
10.	Условный номер земельного участка	—
11	Учетный номер проекта межевания территории	—
12	Дополнительные сведения об образовании земельного участка	—
13	Сведения о земельных участках (землях общего пользования, территории общего пользования), посредством которых обеспечивается доступ	40:26:000043:33
14.	Иные сведения	—

4. Пояснения к сведениям об образуемом земельном участке **40:26:000043:33:ЗУ406** **:**

обозначение земельного участка

1.	

1. Сведения о характерных точках границ образуемого земельного участка **40:26:000043:33:ЗУ407** **:**

обозначение земельного участка

КАРТА-ПЛАН ТЕРРИТОРИИ

Сведения об образуемых земельных участках

Система координат МСК-40

Зона № 1

Обозначение характерных точек границ	Координаты, м		Метод определения координат	Формулы, примененные для расчета средней квадратической погрешности определения координат характерных точек границ (M_t), с подставленными в такие формулы значениями и итоговые (вычисленные) значения M_t, м	Описание закрепления точки
	X	Y			
1	2	3	4	5	6
н834У	437230,95	1298022,58	Метод спутниковых геодезических измерений (определений)	$M_t = \sqrt{m_0^2 + m_1^2}$	—
н836У	437227,55	1298028,29	Метод спутниковых геодезических измерений (определений)	$M_t = \sqrt{m_0^2 + m_1^2}$	—
н841У	437223,85	1298026,18	Метод спутниковых геодезических измерений (определений)	$M_t = \sqrt{m_0^2 + m_1^2}$	—
н835У	437227,15	1298020,52	Метод спутниковых геодезических измерений (определений)	$M_t = \sqrt{m_0^2 + m_1^2}$	—
н834У	437230,95	1298022,58	Метод спутниковых геодезических измерений (определений)	$M_t = \sqrt{m_0^2 + m_1^2}$	—

2. Сведения о частях границ образуемого земельного участка **40:26:000043:33:ЗУ407** :

обозначение земельного участка

Обозначение части границ		Горизонтальное проложение (S), м	Описание прохождения части границ	Сведения о согласовании местоположения границ (согласовано/спорное)
от т.	до т.			
1	2	3	4	5
н834У	н836У	6,65	—	—
н836У	н841У	4,26	—	—
н841У	н835У	6,55	—	—
н835У	н834У	4,32	—	—

3. Сведения о характеристиках образуемого земельного участка **40:26:000043:33:ЗУ407** :

обозначение земельного участка

№ п/п	Наименование характеристик земельного участка	Значение характеристики
1	2	3
1.	Адрес земельного участка	—
1.1.	Сведения о местоположении земельного участка (при отсутствии адреса) в структурированном в соответствии с федеральной информационной адресной системой виде	Калужская обл., г. Калуга

КАРТА-ПЛАН ТЕРРИТОРИИ

Сведения об образуемых земельных участках

1	2	3
1.2.	Дополнительные сведения о местоположении земельного участка	—
2	Категория земель	Земли населенных пунктов
3	Вид (виды) разрешенного использования	Хранение автотранспорта
3.1.	Дополнительные сведения об использовании земельного участка	—
4.	Реестровый номер границ территориальной зоны или в случае отсутствия такого реестрового номера ее индивидуальное обозначение (вид, тип, номер, индекс)	—
5.	Площадь земельного участка ± величина предельной погрешности определения (вычисления) площади (**Р ± ΔР**), **м²**	28±2
6.	Формула, примененная для вычисления предельной погрешности определения площади земельного участка, с подставленными значениями и итоговые (вычисленные) значения (**ΔР**), м2	$\Delta P = 3{,}5 \cdot M_t \cdot \sqrt{P_{док}} = 3{,}5 \cdot 0{,}10 \cdot \sqrt{28} = 2$
7.	Предельный минимальный и максимальный размеры земельного участка (**Рмин и Рмакс), м²**	—
8.	Кадастровый или иной государственный учетный номер (инвентарный) объекта недвижимости, расположенного на образуемом земельном участке	—
9.	Кадастровые номера исходных земельных участков	40:26:000043:33
9.1.	Кадастровый номер входящего в состав земельного участка, представляющего собой единое землепользование (номер контура многоконтурного земельного участка), преобразование которого осуществляется	—
9.2.	Кадастровые номера земельных участков, исключаемых из состава измененного (исходного) земельного участка, представляющего собой единое землепользование	—
9.3.	Кадастровый или иной государственный учетный номер (инвентарный) объекта недвижимости, расположенного на измененном земельном участке	—
10.	Условный номер земельного участка	—
11	Учетный номер проекта межевания территории	—
12	Дополнительные сведения об образовании земельного участка	—
13	Сведения о земельных участках (землях общего пользования, территории общего пользования), посредством которых обеспечивается доступ	40:26:000043:33
14.	Иные сведения	—

4. Пояснения к сведениям об образуемом земельном участке **40:26:000043:33:ЗУ407** **:**

обозначение земельного участка

1.	

1. Сведения о характерных точках границ образуемого земельного участка **40:26:000043:33:ЗУ408** **:**

обозначение земельного участка

КАРТА-ПЛАН ТЕРРИТОРИИ

Сведения об образуемых земельных участках

Система координат МСК-40

Зона № 1

Обозначение характерных точек границ	Координаты, м		Метод определения координат	Формулы, примененные для расчета средней квадратической погрешности определения координат характерных точек границ (M_t), с подставленными в такие формулы значениями и итоговые (вычисленные) значения M_t, м	Описание закрепления точки
	X	Y			
1	2	3	4	5	6
н839У	437227,15	1298020,52	Метод спутниковых геодезических измерений (определений)	$M_t = \sqrt{m_0^2 + m_1^2}$	—
н842У	437223,85	1298026,18	Метод спутниковых геодезических измерений (определений)	$M_t = \sqrt{m_0^2 + m_1^2}$	—
н843У	437220,09	1298024,01	Метод спутниковых геодезических измерений (определений)	$M_t = \sqrt{m_0^2 + m_1^2}$	—
н840У	437223,31	1298018,39	Метод спутниковых геодезических измерений (определений)	$M_t = \sqrt{m_0^2 + m_1^2}$	—
н839У	437227,15	1298020,52	Метод спутниковых геодезических измерений (определений)	$M_t = \sqrt{m_0^2 + m_1^2}$	—

2. Сведения о частях границ образуемого земельного участка **40:26:000043:33:ЗУ408** :

обозначение земельного участка

Обозначение части границ		Горизонтальное проложение (S), м	Описание прохождения части границ	Сведения о согласовании местоположения границ (согласовано/спорное)
от т.	до т.			
1	2	3	4	5
н839У	н842У	6,55	—	—
н842У	н843У	4,34	—	—
н843У	н840У	6,48	—	—
н840У	н839У	4,39	—	—

3. Сведения о характеристиках образуемого земельного участка **40:26:000043:33:ЗУ408** :

обозначение земельного участка

№ п/п	Наименование характеристик земельного участка	Значение характеристики
1	2	3
1.	Адрес земельного участка	—
1.1.	Сведения о местоположении земельного участка (при отсутствии адреса) в структурированном в соответствии с федеральной информационной адресной системой виде	Калужская обл., г. Калуга

КАРТА-ПЛАН ТЕРРИТОРИИ

Сведения об образуемых земельных участках

1	2	3
1.2.	Дополнительные сведения о местоположении земельного участка	—
2	Категория земель	Земли населенных пунктов
3	Вид (виды) разрешенного использования	Хранение автотранспорта
3.1.	Дополнительные сведения об использовании земельного участка	—
4.	Реестровый номер границ территориальной зоны или в случае отсутствия такого реестрового номера ее индивидуальное обозначение (вид, тип, номер, индекс)	—
5.	Площадь земельного участка ± величина предельной погрешности определения (вычисления) площади (**Р ± ΔР**), **м²**	28±2
6.	Формула, примененная для вычисления предельной погрешности определения площади земельного участка, с подставленными значениями и итоговые (вычисленные) значения (**ΔР**), м2	$\Delta P = 3{,}5 \cdot M_t \cdot \sqrt{P_{док}} = 3{,}5 \cdot 0{,}10 \cdot \sqrt{28} = 2$
7.	Предельный минимальный и максимальный размеры земельного участка (**Рмин и Рмакс), м²**	—
8.	Кадастровый или иной государственный учетный номер (инвентарный) объекта недвижимости, расположенного на образуемом земельном участке	—
9.	Кадастровые номера исходных земельных участков	40:26:000043:33
9.1.	Кадастровый номер входящего в состав земельного участка, представляющего собой единое землепользование (номер контура многоконтурного земельного участка), преобразование которого осуществляется	—
9.2.	Кадастровые номера земельных участков, исключаемых из состава измененного (исходного) земельного участка, представляющего собой единое землепользование	—
9.3.	Кадастровый или иной государственный учетный номер (инвентарный) объекта недвижимости, расположенного на измененном земельном участке	—
10.	Условный номер земельного участка	—
11	Учетный номер проекта межевания территории	—
12	Дополнительные сведения об образовании земельного участка	—
13	Сведения о земельных участках (землях общего пользования, территории общего пользования), посредством которых обеспечивается доступ	40:26:000043:33
14.	Иные сведения	—

4. Пояснения к сведениям об образуемом земельном участке **40:26:000043:33:ЗУ408** **:**

обозначение земельного участка

1.	

1. Сведения о характерных точках границ образуемого земельного участка **40:26:000043:33:ЗУ409** **:**

обозначение земельного участка

КАРТА-ПЛАН ТЕРРИТОРИИ

Сведения об образуемых земельных участках

Система координат МСК-40

Зона № 1

Обозначение характерных точек границ	Координаты, м		Метод определения координат	Формулы, примененные для расчета средней квадратической погрешности определения координат характерных точек границ (M_t), с подставленными в такие формулы значениями и итоговые (вычисленные) значения M_t, м	Описание закрепления точки
	X	Y			
1	2	3	4	5	6
н844У	437222,76	1298010,65	Метод спутниковых геодезических измерений (определений)	$M_t = \sqrt{m_0^2 + m_1^2}$	—
н837У	437226,44	1298012,75	Метод спутниковых геодезических измерений (определений)	$M_t = \sqrt{m_0^2 + m_1^2}$	—
н840У	437223,31	1298018,39	Метод спутниковых геодезических измерений (определений)	$M_t = \sqrt{m_0^2 + m_1^2}$	—
н845У	437219,48	1298016,26	Метод спутниковых геодезических измерений (определений)	$M_t = \sqrt{m_0^2 + m_1^2}$	—
н844У	437222,76	1298010,65	Метод спутниковых геодезических измерений (определений)	$M_t = \sqrt{m_0^2 + m_1^2}$	—

2. Сведения о частях границ образуемого земельного участка **40:26:000043:33:ЗУ409** :

обозначение земельного участка

Обозначение части границ		Горизонтальное проложение (S), м	Описание прохождения части границ	Сведения о согласовании местоположения границ (согласовано/спорное)
от т.	до т.			
1	2	3	4	5
н844У	н837У	4,24	—	—
н837У	н840У	6,45	—	—
н840У	н845У	4,38	—	—
н845У	н844У	6,50	—	—

3. Сведения о характеристиках образуемого земельного участка **40:26:000043:33:ЗУ409** :

обозначение земельного участка

№ п/п	Наименование характеристик земельного участка	Значение характеристики
1	2	3
1.	Адрес земельного участка	—
1.1.	Сведения о местоположении земельного участка (при отсутствии адреса) в структурированном в соответствии с федеральной информационной адресной системой виде	Калужская обл., г. Калуга

КАРТА-ПЛАН ТЕРРИТОРИИ

Сведения об образуемых земельных участках

1	2	3
1.2.	Дополнительные сведения о местоположении земельного участка	—
2	Категория земель	Земли населенных пунктов
3	Вид (виды) разрешенного использования	Хранение автотранспорта
3.1.	Дополнительные сведения об использовании земельного участка	—
4.	Реестровый номер границ территориальной зоны или в случае отсутствия такого реестрового номера ее индивидуальное обозначение (вид, тип, номер, индекс)	—
5.	Площадь земельного участка ± величина предельной погрешности определения (вычисления) площади (**Р ± ΔР**), **м²**	28±2
6.	Формула, примененная для вычисления предельной погрешности определения площади земельного участка, с подставленными значениями и итоговые (вычисленные) значения (**ΔР**), м2	$\Delta P = 3{,}5 \cdot M_t \cdot \sqrt{P_{док}} = 3{,}5 \cdot 0{,}10 \cdot \sqrt{28} = 2$
7.	Предельный минимальный и максимальный размеры земельного участка (**Рмин и Рмакс), м²**	—
8.	Кадастровый или иной государственный учетный номер (инвентарный) объекта недвижимости, расположенного на образуемом земельном участке	—
9.	Кадастровые номера исходных земельных участков	40:26:000043:33
9.1.	Кадастровый номер входящего в состав земельного участка, представляющего собой единое землепользование (номер контура многоконтурного земельного участка), преобразование которого осуществляется	—
9.2.	Кадастровые номера земельных участков, исключаемых из состава измененного (исходного) земельного участка, представляющего собой единое землепользование	—
9.3.	Кадастровый или иной государственный учетный номер (инвентарный) объекта недвижимости, расположенного на измененном земельном участке	—
10.	Условный номер земельного участка	—
11	Учетный номер проекта межевания территории	—
12	Дополнительные сведения об образовании земельного участка	—
13	Сведения о земельных участках (землях общего пользования, территории общего пользования), посредством которых обеспечивается доступ	40:26:000043:33
14.	Иные сведения	—

4. Пояснения к сведениям об образуемом земельном участке **40:26:000043:33:ЗУ409** **:**

обозначение земельного участка

1.	

1. Сведения о характерных точках границ образуемого земельного участка **40:26:000043:33:ЗУ410** **:**

обозначение земельного участка

КАРТА-ПЛАН ТЕРРИТОРИИ

Сведения об образуемых земельных участках

Система координат МСК-40

Зона № 1

Обозначение характерных точек границ	Координаты, м		Метод определения координат	Формулы, примененные для расчета средней квадратической погрешности определения координат характерных точек границ (M_t), с подставленными в такие формулы значениями и итоговые (вычисленные) значения M_t, м	Описание закрепления точки
	X	Y			
1	2	3	4	5	6
н845У	437219,48	1298016,26	Метод спутниковых геодезических измерений (определений)	$M_t = \sqrt{m_0^2 + m_1^2}$	—
н840У	437223,31	1298018,39	Метод спутниковых геодезических измерений (определений)	$M_t = \sqrt{m_0^2 + m_1^2}$	—
н843У	437220,09	1298024,01	Метод спутниковых геодезических измерений (определений)	$M_t = \sqrt{m_0^2 + m_1^2}$	—
н846У	437215,83	1298021,55	Метод спутниковых геодезических измерений (определений)	$M_t = \sqrt{m_0^2 + m_1^2}$	—
н847У	437218,92	1298015,95	Метод спутниковых геодезических измерений (определений)	$M_t = \sqrt{m_0^2 + m_1^2}$	—
н845У	437219,48	1298016,26	Метод спутниковых геодезических измерений (определений)	$M_t = \sqrt{m_0^2 + m_1^2}$	—

2. Сведения о частях границ образуемого земельного участка **40:26:000043:33:ЗУ410** :

обозначение земельного участка

Обозначение части границ		Горизонтальное проложение (S), м	Описание прохождения части границ	Сведения о согласовании местоположения границ (согласовано/спорное)
от т.	до т.			
1	2	3	4	5
н845У	н840У	4,38	—	—
н840У	н843У	6,48	—	—
н843У	н846У	4,92	—	—
н846У	н847У	6,40	—	—
н847У	н845У	0,64	—	—

3. Сведения о характеристиках образуемого земельного участка **40:26:000043:33:ЗУ410** :

обозначение земельного участка

№ п/п	Наименование характеристик земельного участка	Значение характеристики
1	2	3

КАРТА-ПЛАН ТЕРРИТОРИИ

Сведения об образуемых земельных участках

1	2	3
1.	Адрес земельного участка	—
1.1.	Сведения о местоположении земельного участка (при отсутствии адреса) в структурированном в соответствии с федеральной информационной адресной системой виде	Калужская обл., г. Калуга
1.2.	Дополнительные сведения о местоположении земельного участка	—
2	Категория земель	Земли населенных пунктов
3	Вид (виды) разрешенного использования	Хранение автотранспорта
3.1.	Дополнительные сведения об использовании земельного участка	—
4.	Реестровый номер границ территориальной зоны или в случае отсутствия такого реестрового номера ее индивидуальное обозначение (вид, тип, номер, индекс)	—
5.	Площадь земельного участка ± величина предельной погрешности определения (вычисления) площади (**Р ± ΔР**), **м²**	32±2
6.	Формула, примененная для вычисления предельной погрешности определения площади земельного участка, с подставленными значениями и итоговые (вычисленные) значения (**ΔР**), м2	$\Delta P = 3{,}5 \cdot M_t \cdot \sqrt{P_{док}} = 3{,}5 \cdot 0{,}10 \cdot \sqrt{32} = 2$
7.	Предельный минимальный и максимальный размеры земельного участка (**Рмин и Рмакс), м²**	—
8.	Кадастровый или иной государственный учетный номер (инвентарный) объекта недвижимости, расположенного на образуемом земельном участке	—
9.	Кадастровые номера исходных земельных участков	40:26:000043:33
9.1.	Кадастровый номер входящего в состав земельного участка, представляющего собой единое землепользование (номер контура многоконтурного земельного участка), преобразование которого осуществляется	—
9.2.	Кадастровые номера земельных участков, исключаемых из состава измененного (исходного) земельного участка, представляющего собой единое землепользование	—
9.3.	Кадастровый или иной государственный учетный номер (инвентарный) объекта недвижимости, расположенного на измененном земельном участке	—
10.	Условный номер земельного участка	—
11	Учетный номер проекта межевания территории	—
12	Дополнительные сведения об образовании земельного участка	—
13	Сведения о земельных участках (землях общего пользования, территории общего пользования), посредством которых обеспечивается доступ	40:26:000043:33
14.	Иные сведения	—

4. Пояснения к сведениям об образуемом земельном участке **40:26:000043:33:ЗУ410** **:**

обозначение земельного участка

1.	

1. Сведения о характерных точках границ образуемого земельного участка **40:26:000043:33:ЗУ411** **:**

обозначение земельного участка

КАРТА-ПЛАН ТЕРРИТОРИИ

Сведения об образуемых земельных участках

Система координат МСК-40

Зона № 1

Обозначение характерных точек границ	Координаты, м		Метод определения координат	Формулы, примененные для расчета средней квадратической погрешности определения координат характерных точек границ (M_t), с подставленными в такие формулы значениями и итоговые (вычисленные) значения M_t, м	Описание закрепления точки
	X	Y			
1	2	3	4	5	6
н848У	437215,39	1298006,60	Метод спутниковых геодезических измерений (определений)	$M_t = \sqrt{m_0^2 + m_1^2}$	—
н849У	437219,02	1298008,56	Метод спутниковых геодезических измерений (определений)	$M_t = \sqrt{m_0^2 + m_1^2}$	—
н850У	437215,80	1298014,15	Метод спутниковых геодезических измерений (определений)	$M_t = \sqrt{m_0^2 + m_1^2}$	—
н851У	437215,09	1298013,74	Метод спутниковых геодезических измерений (определений)	$M_t = \sqrt{m_0^2 + m_1^2}$	—
н852У	437212,20	1298012,08	Метод спутниковых геодезических измерений (определений)	$M_t = \sqrt{m_0^2 + m_1^2}$	—
н848У	437215,39	1298006,60	Метод спутниковых геодезических измерений (определений)	$M_t = \sqrt{m_0^2 + m_1^2}$	—

2. Сведения о частях границ образуемого земельного участка **40:26:000043:33:ЗУ411** :

обозначение земельного участка

Обозначение части границ		Горизонтальное проложение (S), м	Описание прохождения части границ	Сведения о согласовании местоположения границ (согласовано/спорное)
от т.	до т.			
1	2	3	4	5
н848У	н849У	4,13	—	—
н849У	н850У	6,45	—	—
н850У	н851У	0,82	—	—
н851У	н852У	3,33	—	—
н852У	н848У	6,34	—	—

3. Сведения о характеристиках образуемого земельного участка **40:26:000043:33:ЗУ411** :

обозначение земельного участка

№ п/п	Наименование характеристик земельного участка	Значение характеристики
1	2	3

КАРТА-ПЛАН ТЕРРИТОРИИ

Сведения об образуемых земельных участках

1	2	3
1.	Адрес земельного участка	—
1.1.	Сведения о местоположении земельного участка (при отсутствии адреса) в структурированном в соответствии с федеральной информационной адресной системой виде	Калужская обл., г. Калуга
1.2.	Дополнительные сведения о местоположении земельного участка	—
2	Категория земель	Земли населенных пунктов
3	Вид (виды) разрешенного использования	Хранение автотранспорта
3.1.	Дополнительные сведения об использовании земельного участка	—
4.	Реестровый номер границ территориальной зоны или в случае отсутствия такого реестрового номера ее индивидуальное обозначение (вид, тип, номер, индекс)	—
5.	Площадь земельного участка ± величина предельной погрешности определения (вычисления) площади (**Р ± ΔР**), **м²**	26±2
6.	Формула, примененная для вычисления предельной погрешности определения площади земельного участка, с подставленными значениями и итоговые (вычисленные) значения (**ΔР**), м2	$\Delta P = 3{,}5 \cdot M_t \cdot \sqrt{P_{док}} = 3{,}5 \cdot 0{,}10 \cdot \sqrt{26} = 2$
7.	Предельный минимальный и максимальный размеры земельного участка (**Рмин и Рмакс), м²**	—
8.	Кадастровый или иной государственный учетный номер (инвентарный) объекта недвижимости, расположенного на образуемом земельном участке	—
9.	Кадастровые номера исходных земельных участков	40:26:000043:33
9.1.	Кадастровый номер входящего в состав земельного участка, представляющего собой единое землепользование (номер контура многоконтурного земельного участка), преобразование которого осуществляется	—
9.2.	Кадастровые номера земельных участков, исключаемых из состава измененного (исходного) земельного участка, представляющего собой единое землепользование	—
9.3.	Кадастровый или иной государственный учетный номер (инвентарный) объекта недвижимости, расположенного на измененном земельном участке	—
10.	Условный номер земельного участка	—
11	Учетный номер проекта межевания территории	—
12	Дополнительные сведения об образовании земельного участка	—
13	Сведения о земельных участках (землях общего пользования, территории общего пользования), посредством которых обеспечивается доступ	40:26:000043:33
14.	Иные сведения	—

4. Пояснения к сведениям об образуемом земельном участке **40:26:000043:33:ЗУ411** **:**

обозначение земельного участка

1.	

1. Сведения о характерных точках границ образуемого земельного участка **40:26:000043:33:ЗУ412** **:**

обозначение земельного участка

КАРТА-ПЛАН ТЕРРИТОРИИ

Сведения об образуемых земельных участках

Система координат МСК-40

Зона № 1

Обозначение характерных точек границ	Координаты, м		Метод определения координат	Формулы, примененные для расчета средней квадратической погрешности определения координат характерных точек границ (M_t), с подставленными в такие формулы значениями и итоговые (вычисленные) значения M_t, м	Описание закрепления точки
	X	Y			
1	2	3	4	5	6
н847У	437218,92	1298015,95	Метод спутниковых геодезических измерений (определений)	$M_t = \sqrt{m_0^2 + m_1^2}$	—
н846У	437215,83	1298021,55	Метод спутниковых геодезических измерений (определений)	$M_t = \sqrt{m_0^2 + m_1^2}$	—
н853У	437211,87	1298019,33	Метод спутниковых геодезических измерений (определений)	$M_t = \sqrt{m_0^2 + m_1^2}$	—
н851У	437215,09	1298013,74	Метод спутниковых геодезических измерений (определений)	$M_t = \sqrt{m_0^2 + m_1^2}$	—
н850У	437215,80	1298014,15	Метод спутниковых геодезических измерений (определений)	$M_t = \sqrt{m_0^2 + m_1^2}$	—
н847У	437218,92	1298015,95	Метод спутниковых геодезических измерений (определений)	$M_t = \sqrt{m_0^2 + m_1^2}$	—

2. Сведения о частях границ образуемого земельного участка **40:26:000043:33:ЗУ412** :

обозначение земельного участка

Обозначение части границ		Горизонтальное проложение (S), м	Описание прохождения части границ	Сведения о согласовании местоположения границ (согласовано/спорное)
от т.	до т.			
1	2	3	4	5
н847У	н846У	6,40	—	—
н846У	н853У	4,54	—	—
н853У	н851У	6,45	—	—
н851У	н850У	0,82	—	—
н850У	н847У	3,60	—	—

3. Сведения о характеристиках образуемого земельного участка **40:26:000043:33:ЗУ412** :

обозначение земельного участка

№ п/п	Наименование характеристик земельного участка	Значение характеристики
1	2	3

КАРТА-ПЛАН ТЕРРИТОРИИ

Сведения об образуемых земельных участках

1	2	3
1.	Адрес земельного участка	—
1.1.	Сведения о местоположении земельного участка (при отсутствии адреса) в структурированном в соответствии с федеральной информационной адресной системой виде	Калужская обл., г. Калуга
1.2.	Дополнительные сведения о местоположении земельного участка	—
2	Категория земель	Земли населенных пунктов
3	Вид (виды) разрешенного использования	Хранение автотранспорта
3.1.	Дополнительные сведения об использовании земельного участка	—
4.	Реестровый номер границ территориальной зоны или в случае отсутствия такого реестрового номера ее индивидуальное обозначение (вид, тип, номер, индекс)	—
5.	Площадь земельного участка ± величина предельной погрешности определения (вычисления) площади (**Р ± ΔР**), **м²**	29±2
6.	Формула, примененная для вычисления предельной погрешности определения площади земельного участка, с подставленными значениями и итоговые (вычисленные) значения (**ΔР**), м2	$\Delta P = 3{,}5 \cdot M_t \cdot \sqrt{P_{док}} = 3{,}5 \cdot 0{,}10 \cdot \sqrt{29} = 2$
7.	Предельный минимальный и максимальный размеры земельного участка (**Рмин и Рмакс), м²**	—
8.	Кадастровый или иной государственный учетный номер (инвентарный) объекта недвижимости, расположенного на образуемом земельном участке	—
9.	Кадастровые номера исходных земельных участков	40:26:000043:33
9.1.	Кадастровый номер входящего в состав земельного участка, представляющего собой единое землепользование (номер контура многоконтурного земельного участка), преобразование которого осуществляется	—
9.2.	Кадастровые номера земельных участков, исключаемых из состава измененного (исходного) земельного участка, представляющего собой единое землепользование	—
9.3.	Кадастровый или иной государственный учетный номер (инвентарный) объекта недвижимости, расположенного на измененном земельном участке	—
10.	Условный номер земельного участка	—
11	Учетный номер проекта межевания территории	—
12	Дополнительные сведения об образовании земельного участка	—
13	Сведения о земельных участках (землях общего пользования, территории общего пользования), посредством которых обеспечивается доступ	40:26:000043:33
14.	Иные сведения	—

4. Пояснения к сведениям об образуемом земельном участке **40:26:000043:33:ЗУ412** **:**

обозначение земельного участка

1.	

1. Сведения о характерных точках границ образуемого земельного участка **40:26:000043:33:ЗУ413** **:**

обозначение земельного участка

КАРТА-ПЛАН ТЕРРИТОРИИ

Сведения об образуемых земельных участках

Зона № 1

Система координат МСК-40

Обозначение характерных точек границ	Координаты, м		Метод определения координат	Формулы, примененные для расчета средней квадратической погрешности определения координат характерных точек границ (M_t), с подставленными в такие формулы значениями и итоговые (вычисленные) значения M_t, м	Описание закрепления точки
	X	Y			
1	2	3	4	5	6
н854У	437211,93	1298004,62	Метод спутниковых геодезических измерений (определений)	$M_t = \sqrt{m_0^2 + m_1^2}$	—
н848У	437215,39	1298006,60	Метод спутниковых геодезических измерений (определений)	$M_t = \sqrt{m_0^2 + m_1^2}$	—
н852У	437212,20	1298012,08	Метод спутниковых геодезических измерений (определений)	$M_t = \sqrt{m_0^2 + m_1^2}$	—
н855У	437210,98	1298011,39	Метод спутниковых геодезических измерений (определений)	$M_t = \sqrt{m_0^2 + m_1^2}$	—
н856У	437208,72	1298010,14	Метод спутниковых геодезических измерений (определений)	$M_t = \sqrt{m_0^2 + m_1^2}$	—
н854У	437211,93	1298004,62	Метод спутниковых геодезических измерений (определений)	$M_t = \sqrt{m_0^2 + m_1^2}$	—

2. Сведения о частях границ образуемого земельного участка **40:26:000043:33:ЗУ413** :

обозначение земельного участка

Обозначение части границ		Горизонтальное проложение (S), м	Описание прохождения части границ	Сведения о согласовании местоположения границ (согласовано/спорное)
от т.	до т.			
1	2	3	4	5
н854У	н848У	3,99	—	—
н848У	н852У	6,34	—	—
н852У	н855У	1,40	—	—
н855У	н856У	2,58	—	—
н856У	н854У	6,39	—	—

3. Сведения о характеристиках образуемого земельного участка **40:26:000043:33:ЗУ413** :

обозначение земельного участка

№ п/п	Наименование характеристик земельного участка	Значение характеристики
1	2	3

КАРТА-ПЛАН ТЕРРИТОРИИ

Сведения об образуемых земельных участках

1	2	3
1.	Адрес земельного участка	—
1.1.	Сведения о местоположении земельного участка (при отсутствии адреса) в структурированном в соответствии с федеральной информационной адресной системой виде	Калужская обл., г. Калуга
1.2.	Дополнительные сведения о местоположении земельного участка	—
2	Категория земель	Земли населенных пунктов
3	Вид (виды) разрешенного использования	Хранение автотранспорта
3.1.	Дополнительные сведения об использовании земельного участка	—
4.	Реестровый номер границ территориальной зоны или в случае отсутствия такого реестрового номера ее индивидуальное обозначение (вид, тип, номер, индекс)	—
5.	Площадь земельного участка ± величина предельной погрешности определения (вычисления) площади (**Р ± ΔР**), **м²**	25±2
6.	Формула, примененная для вычисления предельной погрешности определения площади земельного участка, с подставленными значениями и итоговые (вычисленные) значения (**ΔР**), м2	$\Delta P = 3{,}5 \cdot M_t \cdot \sqrt{P_{док}} = 3{,}5 \cdot 0{,}10 \cdot \sqrt{25} = 2$
7.	Предельный минимальный и максимальный размеры земельного участка (**Рмин и Рмакс), м²**	—
8.	Кадастровый или иной государственный учетный номер (инвентарный) объекта недвижимости, расположенного на образуемом земельном участке	—
9.	Кадастровые номера исходных земельных участков	40:26:000043:33
9.1.	Кадастровый номер входящего в состав земельного участка, представляющего собой единое землепользование (номер контура многоконтурного земельного участка), преобразование которого осуществляется	—
9.2.	Кадастровые номера земельных участков, исключаемых из состава измененного (исходного) земельного участка, представляющего собой единое землепользование	—
9.3.	Кадастровый или иной государственный учетный номер (инвентарный) объекта недвижимости, расположенного на измененном земельном участке	—
10.	Условный номер земельного участка	—
11	Учетный номер проекта межевания территории	—
12	Дополнительные сведения об образовании земельного участка	—
13	Сведения о земельных участках (землях общего пользования, территории общего пользования), посредством которых обеспечивается доступ	40:26:000043:33
14.	Иные сведения	—

4. Пояснения к сведениям об образуемом земельном участке **40:26:000043:33:ЗУ413** **:**

обозначение земельного участка

1.	

1. Сведения о характерных точках границ образуемого земельного участка **40:26:000043:33:ЗУ414** **:**

обозначение земельного участка

КАРТА-ПЛАН ТЕРРИТОРИИ

Сведения об образуемых земельных участках

Система координат МСК-40

Зона № 1

Обозначение характерных точек границ	Координаты, м		Метод определения координат	Формулы, примененные для расчета средней квадратической погрешности определения координат характерных точек границ (M_t), с подставленными в такие формулы значениями и итоговые (вычисленные) значения M_t, м	Описание закрепления точки
	X	Y			
1	2	3	4	5	6
н857У	437208,91	1298003,05	Метод спутниковых геодезических измерений (определений)	$M_t = \sqrt{m_0^2 + m_1^2}$	—
н854У	437211,93	1298004,62	Метод спутниковых геодезических измерений (определений)	$M_t = \sqrt{m_0^2 + m_1^2}$	—
н856У	437208,72	1298010,14	Метод спутниковых геодезических измерений (определений)	$M_t = \sqrt{m_0^2 + m_1^2}$	—
н858У	437206,65	1298009,02	Метод спутниковых геодезических измерений (определений)	$M_t = \sqrt{m_0^2 + m_1^2}$	—
н859У	437205,89	1298008,61	Метод спутниковых геодезических измерений (определений)	$M_t = \sqrt{m_0^2 + m_1^2}$	—
н857У	437208,91	1298003,05	Метод спутниковых геодезических измерений (определений)	$M_t = \sqrt{m_0^2 + m_1^2}$	—

2. Сведения о частях границ образуемого земельного участка **40:26:000043:33:ЗУ414** :

обозначение земельного участка

Обозначение части границ		Горизонтальное проложение (S), м	Описание прохождения части границ	Сведения о согласовании местоположения границ (согласовано/спорное)
от т.	до т.			
1	2	3	4	5
н857У	н854У	3,40	—	—
н854У	н856У	6,39	—	—
н856У	н858У	2,35	—	—
н858У	н859У	0,86	—	—
н859У	н857У	6,33	—	—

3. Сведения о характеристиках образуемого земельного участка **40:26:000043:33:ЗУ414** :

обозначение земельного участка

№ п/п	Наименование характеристик земельного участка	Значение характеристики
1	2	3

КАРТА-ПЛАН ТЕРРИТОРИИ

Сведения об образуемых земельных участках

1	2	3
1.	Адрес земельного участка	—
1.1.	Сведения о местоположении земельного участка (при отсутствии адреса) в структурированном в соответствии с федеральной информационной адресной системой виде	Калужская обл., г. Калуга
1.2.	Дополнительные сведения о местоположении земельного участка	—
2	Категория земель	Земли населенных пунктов
3	Вид (виды) разрешенного использования	Хранение автотранспорта
3.1.	Дополнительные сведения об использовании земельного участка	—
4.	Реестровый номер границ территориальной зоны или в случае отсутствия такого реестрового номера ее индивидуальное обозначение (вид, тип, номер, индекс)	—
5.	Площадь земельного участка ± величина предельной погрешности определения (вычисления) площади (**Р ± ΔР**), **м²**	21±2
6.	Формула, примененная для вычисления предельной погрешности определения площади земельного участка, с подставленными значениями и итоговые (вычисленные) значения (**ΔР**), м2	$\Delta P = 3{,}5 \cdot M_t \cdot \sqrt{P_{док}} = 3{,}5 \cdot 0{,}10 \cdot \sqrt{21} = 2$
7.	Предельный минимальный и максимальный размеры земельного участка (**Рмин и Рмакс), м²**	—
8.	Кадастровый или иной государственный учетный номер (инвентарный) объекта недвижимости, расположенного на образуемом земельном участке	—
9.	Кадастровые номера исходных земельных участков	40:26:000043:33
9.1.	Кадастровый номер входящего в состав земельного участка, представляющего собой единое землепользование (номер контура многоконтурного земельного участка), преобразование которого осуществляется	—
9.2.	Кадастровые номера земельных участков, исключаемых из состава измененного (исходного) земельного участка, представляющего собой единое землепользование	—
9.3.	Кадастровый или иной государственный учетный номер (инвентарный) объекта недвижимости, расположенного на измененном земельном участке	—
10.	Условный номер земельного участка	—
11	Учетный номер проекта межевания территории	—
12	Дополнительные сведения об образовании земельного участка	—
13	Сведения о земельных участках (землях общего пользования, территории общего пользования), посредством которых обеспечивается доступ	40:26:000043:33
14.	Иные сведения	—

4. Пояснения к сведениям об образуемом земельном участке **40:26:000043:33:ЗУ414** **:**

обозначение земельного участка

1.	

1. Сведения о характерных точках границ образуемого земельного участка **40:26:000043:33:ЗУ415** **:**

обозначение земельного участка

КАРТА-ПЛАН ТЕРРИТОРИИ

Сведения об образуемых земельных участках

Зона № 1

Система координат МСК-40

Обозначение характерных точек границ	Координаты, м		Метод определения координат	Формулы, примененные для расчета средней квадратической погрешности определения координат характерных точек границ (M_t), с подставленными в такие формулы значениями и итоговые (вычисленные) значения M_t, м	Описание закрепления точки
	X	Y			
1	2	3	4	5	6
н860У	437205,95	1298001,49	Метод спутниковых геодезических измерений (определений)	$M_t = \sqrt{m_0^2 + m_1^2}$	—
н857У	437208,91	1298003,05	Метод спутниковых геодезических измерений (определений)	$M_t = \sqrt{m_0^2 + m_1^2}$	—
н859У	437205,89	1298008,61	Метод спутниковых геодезических измерений (определений)	$M_t = \sqrt{m_0^2 + m_1^2}$	—
н861У	437203,21	1298007,08	Метод спутниковых геодезических измерений (определений)	$M_t = \sqrt{m_0^2 + m_1^2}$	—
н862У	437202,99	1298006,95	Метод спутниковых геодезических измерений (определений)	$M_t = \sqrt{m_0^2 + m_1^2}$	—
н860У	437205,95	1298001,49	Метод спутниковых геодезических измерений (определений)	$M_t = \sqrt{m_0^2 + m_1^2}$	—

2. Сведения о частях границ образуемого земельного участка **40:26:000043:33:ЗУ415** :

обозначение земельного участка

Обозначение части границ		Горизонтальное проложение (S), м	Описание прохождения части границ	Сведения о согласовании местоположения границ (согласовано/спорное)
от т.	до т.			
1	2	3	4	5
н860У	н857У	3,35	—	—
н857У	н859У	6,33	—	—
н859У	н861У	3,09	—	—
н861У	н862У	0,26	—	—
н862У	н860У	6,21	—	—

3. Сведения о характеристиках образуемого земельного участка **40:26:000043:33:ЗУ415** :

обозначение земельного участка

№ п/п	Наименование характеристик земельного участка	Значение характеристики
1	2	3

КАРТА-ПЛАН ТЕРРИТОРИИ

Сведения об образуемых земельных участках

1	2	3
1.	Адрес земельного участка	—
1.1.	Сведения о местоположении земельного участка (при отсутствии адреса) в структурированном в соответствии с федеральной информационной адресной системой виде	Калужская обл., г. Калуга
1.2.	Дополнительные сведения о местоположении земельного участка	—
2	Категория земель	Земли населенных пунктов
3	Вид (виды) разрешенного использования	Хранение автотранспорта
3.1.	Дополнительные сведения об использовании земельного участка	—
4.	Реестровый номер границ территориальной зоны или в случае отсутствия такого реестрового номера ее индивидуальное обозначение (вид, тип, номер, индекс)	—
5.	Площадь земельного участка ± величина предельной погрешности определения (вычисления) площади (**Р ± ΔР**), **м²**	21±2
6.	Формула, примененная для вычисления предельной погрешности определения площади земельного участка, с подставленными значениями и итоговые (вычисленные) значения (**ΔР**), м2	$\Delta P = 3{,}5 \cdot M_t \cdot \sqrt{P_{док}} = 3{,}5 \cdot 0{,}10 \cdot \sqrt{21} = 2$
7.	Предельный минимальный и максимальный размеры земельного участка (**Рмин и Рмакс), м²**	—
8.	Кадастровый или иной государственный учетный номер (инвентарный) объекта недвижимости, расположенного на образуемом земельном участке	—
9.	Кадастровые номера исходных земельных участков	40:26:000043:33
9.1.	Кадастровый номер входящего в состав земельного участка, представляющего собой единое землепользование (номер контура многоконтурного земельного участка), преобразование которого осуществляется	—
9.2.	Кадастровые номера земельных участков, исключаемых из состава измененного (исходного) земельного участка, представляющего собой единое землепользование	—
9.3.	Кадастровый или иной государственный учетный номер (инвентарный) объекта недвижимости, расположенного на измененном земельном участке	—
10.	Условный номер земельного участка	—
11	Учетный номер проекта межевания территории	—
12	Дополнительные сведения об образовании земельного участка	—
13	Сведения о земельных участках (землях общего пользования, территории общего пользования), посредством которых обеспечивается доступ	40:26:000043:33
14.	Иные сведения	—

4. Пояснения к сведениям об образуемом земельном участке **40:26:000043:33:ЗУ415** **:**

обозначение земельного участка

1.	

1. Сведения о характерных точках границ образуемого земельного участка **40:26:000043:33:ЗУ416** **:**

обозначение земельного участка

КАРТА-ПЛАН ТЕРРИТОРИИ

Сведения об образуемых земельных участках

Система координат МСК-40

Зона № 1

Обозначение характерных точек границ	Координаты, м		Метод определения координат	Формулы, примененные для расчета средней квадратической погрешности определения координат характерных точек границ (M_t), с подставленными в такие формулы значениями и итоговые (вычисленные) значения M_t, м	Описание закрепления точки
	X	Y			
1	2	3	4	5	6
н863У	437202,23	1297999,51	Метод спутниковых геодезических измерений (определений)	$M_t = \sqrt{m_0^2 + m_1^2}$	—
н860У	437205,95	1298001,49	Метод спутниковых геодезических измерений (определений)	$M_t = \sqrt{m_0^2 + m_1^2}$	—
н862У	437202,99	1298006,95	Метод спутниковых геодезических измерений (определений)	$M_t = \sqrt{m_0^2 + m_1^2}$	—
н864У	437200,05	1298005,36	Метод спутниковых геодезических измерений (определений)	$M_t = \sqrt{m_0^2 + m_1^2}$	—
н865У	437199,16	1298004,88	Метод спутниковых геодезических измерений (определений)	$M_t = \sqrt{m_0^2 + m_1^2}$	—
н863У	437202,23	1297999,51	Метод спутниковых геодезических измерений (определений)	$M_t = \sqrt{m_0^2 + m_1^2}$	—

2. Сведения о частях границ образуемого земельного участка **40:26:000043:33:ЗУ416** :

обозначение земельного участка

Обозначение части границ		Горизонтальное проложение (S), м	Описание прохождения части границ	Сведения о согласовании местоположения границ (согласовано/спорное)
от т.	до т.			
1	2	3	4	5
н863У	н860У	4,21	—	—
н860У	н862У	6,21	—	—
н862У	н864У	3,34	—	—
н864У	н865У	1,01	—	—
н865У	н863У	6,19	—	—

3. Сведения о характеристиках образуемого земельного участка **40:26:000043:33:ЗУ416** :

обозначение земельного участка

№ п/п	Наименование характеристик земельного участка	Значение характеристики
1	2	3

КАРТА-ПЛАН ТЕРРИТОРИИ

Сведения об образуемых земельных участках

1	2	3
1.	Адрес земельного участка	—
1.1.	Сведения о местоположении земельного участка (при отсутствии адреса) в структурированном в соответствии с федеральной информационной адресной системой виде	Калужская обл., г. Калуга
1.2.	Дополнительные сведения о местоположении земельного участка	—
2	Категория земель	Земли населенных пунктов
3	Вид (виды) разрешенного использования	Хранение автотранспорта
3.1.	Дополнительные сведения об использовании земельного участка	—
4.	Реестровый номер границ территориальной зоны или в случае отсутствия такого реестрового номера ее индивидуальное обозначение (вид, тип, номер, индекс)	—
5.	Площадь земельного участка ± величина предельной погрешности определения (вычисления) площади (**Р ± ΔР**), **м²**	27±2
6.	Формула, примененная для вычисления предельной погрешности определения площади земельного участка, с подставленными значениями и итоговые (вычисленные) значения (**ΔР**), м2	$\Delta P = 3{,}5 \cdot M_t \cdot \sqrt{P_{док}} = 3{,}5 \cdot 0{,}10 \cdot \sqrt{27} = 2$
7.	Предельный минимальный и максимальный размеры земельного участка (**Рмин и Рмакс), м²**	—
8.	Кадастровый или иной государственный учетный номер (инвентарный) объекта недвижимости, расположенного на образуемом земельном участке	—
9.	Кадастровые номера исходных земельных участков	40:26:000043:33
9.1.	Кадастровый номер входящего в состав земельного участка, представляющего собой единое землепользование (номер контура многоконтурного земельного участка), преобразование которого осуществляется	—
9.2.	Кадастровые номера земельных участков, исключаемых из состава измененного (исходного) земельного участка, представляющего собой единое землепользование	—
9.3.	Кадастровый или иной государственный учетный номер (инвентарный) объекта недвижимости, расположенного на измененном земельном участке	—
10.	Условный номер земельного участка	—
11	Учетный номер проекта межевания территории	—
12	Дополнительные сведения об образовании земельного участка	—
13	Сведения о земельных участках (землях общего пользования, территории общего пользования), посредством которых обеспечивается доступ	40:26:000043:33
14.	Иные сведения	—

4. Пояснения к сведениям об образуемом земельном участке **40:26:000043:33:ЗУ416** **:**

обозначение земельного участка

1.	

1. Сведения о характерных точках границ образуемого земельного участка **40:26:000043:33:ЗУ417** **:**

обозначение земельного участка

КАРТА-ПЛАН ТЕРРИТОРИИ

Сведения об образуемых земельных участках

Система координат МСК-40

Зона № 1

Обозначение характерных точек границ	Координаты, м		Метод определения координат	Формулы, примененные для расчета средней квадратической погрешности определения координат характерных точек границ (M_t), с подставленными в такие формулы значениями и итоговые (вычисленные) значения M_t, м	Описание закрепления точки
	X	Y			
1	2	3	4	5	6
н866У	437199,10	1297997,77	Метод спутниковых геодезических измерений (определений)	$M_t = \sqrt{m_0^2 + m_1^2}$	—
н863У	437202,23	1297999,51	Метод спутниковых геодезических измерений (определений)	$M_t = \sqrt{m_0^2 + m_1^2}$	—
н865У	437199,16	1298004,88	Метод спутниковых геодезических измерений (определений)	$M_t = \sqrt{m_0^2 + m_1^2}$	—
н867У	437196,80	1298003,59	Метод спутниковых геодезических измерений (определений)	$M_t = \sqrt{m_0^2 + m_1^2}$	—
н868У	437196,08	1298003,20	Метод спутниковых геодезических измерений (определений)	$M_t = \sqrt{m_0^2 + m_1^2}$	—
н866У	437199,10	1297997,77	Метод спутниковых геодезических измерений (определений)	$M_t = \sqrt{m_0^2 + m_1^2}$	—

2. Сведения о частях границ образуемого земельного участка **40:26:000043:33:ЗУ417** :

обозначение земельного участка

Обозначение части границ		Горизонтальное проложение (S), м	Описание прохождения части границ	Сведения о согласовании местоположения границ (согласовано/спорное)
от т.	до т.			
1	2	3	4	5
н866У	н863У	3,58	—	—
н863У	н865У	6,19	—	—
н865У	н867У	2,69	—	—
н867У	н868У	0,82	—	—
н868У	н866У	6,21	—	—

3. Сведения о характеристиках образуемого земельного участка **40:26:000043:33:ЗУ417** :

обозначение земельного участка

№ п/п	Наименование характеристик земельного участка	Значение характеристики
1	2	3

КАРТА-ПЛАН ТЕРРИТОРИИ

Сведения об образуемых земельных участках

1	2	3
1.	Адрес земельного участка	—
1.1.	Сведения о местоположении земельного участка (при отсутствии адреса) в структурированном в соответствии с федеральной информационной адресной системой виде	Калужская обл., г. Калуга
1.2.	Дополнительные сведения о местоположении земельного участка	—
2	Категория земель	Земли населенных пунктов
3	Вид (виды) разрешенного использования	Хранение автотранспорта
3.1.	Дополнительные сведения об использовании земельного участка	—
4.	Реестровый номер границ территориальной зоны или в случае отсутствия такого реестрового номера ее индивидуальное обозначение (вид, тип, номер, индекс)	—
5.	Площадь земельного участка ± величина предельной погрешности определения (вычисления) площади (**Р ± ΔР**), **м²**	22±2
6.	Формула, примененная для вычисления предельной погрешности определения площади земельного участка, с подставленными значениями и итоговые (вычисленные) значения (**ΔР**), м2	$\Delta P = 3{,}5 \cdot M_t \cdot \sqrt{P_{док}} = 3{,}5 \cdot 0{,}10 \cdot \sqrt{22} = 2$
7.	Предельный минимальный и максимальный размеры земельного участка (**Рмин и Рмакс), м²**	—
8.	Кадастровый или иной государственный учетный номер (инвентарный) объекта недвижимости, расположенного на образуемом земельном участке	—
9.	Кадастровые номера исходных земельных участков	40:26:000043:33
9.1.	Кадастровый номер входящего в состав земельного участка, представляющего собой единое землепользование (номер контура многоконтурного земельного участка), преобразование которого осуществляется	—
9.2.	Кадастровые номера земельных участков, исключаемых из состава измененного (исходного) земельного участка, представляющего собой единое землепользование	—
9.3.	Кадастровый или иной государственный учетный номер (инвентарный) объекта недвижимости, расположенного на измененном земельном участке	—
10.	Условный номер земельного участка	—
11	Учетный номер проекта межевания территории	—
12	Дополнительные сведения об образовании земельного участка	—
13	Сведения о земельных участках (землях общего пользования, территории общего пользования), посредством которых обеспечивается доступ	40:26:000043:33
14.	Иные сведения	—

4. Пояснения к сведениям об образуемом земельном участке **40:26:000043:33:ЗУ417** **:**

обозначение земельного участка

1.	

1. Сведения о характерных точках границ образуемого земельного участка **40:26:000043:33:ЗУ418** **:**

обозначение земельного участка

КАРТА-ПЛАН ТЕРРИТОРИИ

Сведения об образуемых земельных участках

Зона № 1

Система координат МСК-40

Обозначение характерных точек границ	Координаты, м		Метод определения координат	Формулы, примененные для расчета средней квадратической погрешности определения координат характерных точек границ (M_t), с подставленными в такие формулы значениями и итоговые (вычисленные) значения M_t, м	Описание закрепления точки
	X	Y			
1	2	3	4	5	6
н869У	437196,05	1297996,05	Метод спутниковых геодезических измерений (определений)	$M_t = \sqrt{m_0^2 + m_1^2}$	—
н866У	437199,10	1297997,77	Метод спутниковых геодезических измерений (определений)	$M_t = \sqrt{m_0^2 + m_1^2}$	—
н868У	437196,08	1298003,20	Метод спутниковых геодезических измерений (определений)	$M_t = \sqrt{m_0^2 + m_1^2}$	—
н870У	437193,16	1298001,58	Метод спутниковых геодезических измерений (определений)	$M_t = \sqrt{m_0^2 + m_1^2}$	—
н871У	437193,03	1298001,50	Метод спутниковых геодезических измерений (определений)	$M_t = \sqrt{m_0^2 + m_1^2}$	—
н869У	437196,05	1297996,05	Метод спутниковых геодезических измерений (определений)	$M_t = \sqrt{m_0^2 + m_1^2}$	—

2. Сведения о частях границ образуемого земельного участка **40:26:000043:33:ЗУ418** :

обозначение земельного участка

Обозначение части границ		Горизонтальное проложение (S), м	Описание прохождения части границ	Сведения о согласовании местоположения границ (согласовано/спорное)
от т.	до т.			
1	2	3	4	5
н869У	н866У	3,50	—	—
н866У	н868У	6,21	—	—
н868У	н870У	3,34	—	—
н870У	н871У	0,15	—	—
н871У	н869У	6,23	—	—

3. Сведения о характеристиках образуемого земельного участка **40:26:000043:33:ЗУ418** :

обозначение земельного участка

№ п/п	Наименование характеристик земельного участка	Значение характеристики
1	2	3

КАРТА-ПЛАН ТЕРРИТОРИИ

Сведения об образуемых земельных участках

1	2	3
1.	Адрес земельного участка	—
1.1.	Сведения о местоположении земельного участка (при отсутствии адреса) в структурированном в соответствии с федеральной информационной адресной системой виде	Калужская обл., г. Калуга
1.2.	Дополнительные сведения о местоположении земельного участка	—
2	Категория земель	Земли населенных пунктов
3	Вид (виды) разрешенного использования	Хранение автотранспорта
3.1.	Дополнительные сведения об использовании земельного участка	—
4.	Реестровый номер границ территориальной зоны или в случае отсутствия такого реестрового номера ее индивидуальное обозначение (вид, тип, номер, индекс)	—
5.	Площадь земельного участка ± величина предельной погрешности определения (вычисления) площади (**Р ± ΔР**), **м²**	22±2
6.	Формула, примененная для вычисления предельной погрешности определения площади земельного участка, с подставленными значениями и итоговые (вычисленные) значения (**ΔР**), м2	$\Delta P = 3{,}5 \cdot M_t \cdot \sqrt{P_{док}} = 3{,}5 \cdot 0{,}10 \cdot \sqrt{22} = 2$
7.	Предельный минимальный и максимальный размеры земельного участка (**Рмин и Рмакс), м²**	—
8.	Кадастровый или иной государственный учетный номер (инвентарный) объекта недвижимости, расположенного на образуемом земельном участке	—
9.	Кадастровые номера исходных земельных участков	40:26:000043:33
9.1.	Кадастровый номер входящего в состав земельного участка, представляющего собой единое землепользование (номер контура многоконтурного земельного участка), преобразование которого осуществляется	—
9.2.	Кадастровые номера земельных участков, исключаемых из состава измененного (исходного) земельного участка, представляющего собой единое землепользование	—
9.3.	Кадастровый или иной государственный учетный номер (инвентарный) объекта недвижимости, расположенного на измененном земельном участке	—
10.	Условный номер земельного участка	—
11	Учетный номер проекта межевания территории	—
12	Дополнительные сведения об образовании земельного участка	—
13	Сведения о земельных участках (землях общего пользования, территории общего пользования), посредством которых обеспечивается доступ	40:26:000043:33
14.	Иные сведения	—

4. Пояснения к сведениям об образуемом земельном участке **40:26:000043:33:ЗУ418** **:**

обозначение земельного участка

1.	

1. Сведения о характерных точках границ образуемого земельного участка **40:26:000043:33:ЗУ419** **:**

обозначение земельного участка

КАРТА-ПЛАН ТЕРРИТОРИИ

Сведения об образуемых земельных участках

Система координат МСК-40

Зона № 1

Обозначение характерных точек границ	Координаты, м		Метод определения координат	Формулы, примененные для расчета средней квадратической погрешности определения координат характерных точек границ (M_t), с подставленными в такие формулы значениями и итоговые (вычисленные) значения M_t, м	Описание закрепления точки
	X	Y			
1	2	3	4	5	6
н851У	437215,09	1298013,74	Метод спутниковых геодезических измерений (определений)	$M_t = \sqrt{m_0^2 + m_1^2}$	—
н853У	437211,87	1298019,33	Метод спутниковых геодезических измерений (определений)	$M_t = \sqrt{m_0^2 + m_1^2}$	—
н872У	437207,89	1298017,14	Метод спутниковых геодезических измерений (определений)	$M_t = \sqrt{m_0^2 + m_1^2}$	—
н855У	437210,98	1298011,39	Метод спутниковых геодезических измерений (определений)	$M_t = \sqrt{m_0^2 + m_1^2}$	—
н852У	437212,20	1298012,08	Метод спутниковых геодезических измерений (определений)	$M_t = \sqrt{m_0^2 + m_1^2}$	—
н851У	437215,09	1298013,74	Метод спутниковых геодезических измерений (определений)	$M_t = \sqrt{m_0^2 + m_1^2}$	—

2. Сведения о частях границ образуемого земельного участка **40:26:000043:33:ЗУ419** :

обозначение земельного участка

Обозначение части границ		Горизонтальное проложение (S), м	Описание прохождения части границ	Сведения о согласовании местоположения границ (согласовано/спорное)
от т.	до т.			
1	2	3	4	5
н851У	н853У	6,45	—	—
н853У	н872У	4,54	—	—
н872У	н855У	6,53	—	—
н855У	н852У	1,40	—	—
н852У	н851У	3,33	—	—

3. Сведения о характеристиках образуемого земельного участка **40:26:000043:33:ЗУ419** :

обозначение земельного участка

№ п/п	Наименование характеристик земельного участка	Значение характеристики
1	2	3

КАРТА-ПЛАН ТЕРРИТОРИИ

Сведения об образуемых земельных участках

1	2	3
1.	Адрес земельного участка	—
1.1.	Сведения о местоположении земельного участка (при отсутствии адреса) в структурированном в соответствии с федеральной информационной адресной системой виде	Калужская обл., г. Калуга
1.2.	Дополнительные сведения о местоположении земельного участка	—
2	Категория земель	Земли населенных пунктов
3	Вид (виды) разрешенного использования	Хранение автотранспорта
3.1.	Дополнительные сведения об использовании земельного участка	—
4.	Реестровый номер границ территориальной зоны или в случае отсутствия такого реестрового номера ее индивидуальное обозначение (вид, тип, номер, индекс)	—
5.	Площадь земельного участка ± величина предельной погрешности определения (вычисления) площади (**Р ± ΔР**), **м²**	30±2
6.	Формула, примененная для вычисления предельной погрешности определения площади земельного участка, с подставленными значениями и итоговые (вычисленные) значения (**ΔР**), м2	$\Delta P = 3{,}5 \cdot M_t \cdot \sqrt{P_{док}} = 3{,}5 \cdot 0{,}10 \cdot \sqrt{30} = 2$
7.	Предельный минимальный и максимальный размеры земельного участка (**Рмин и Рмакс), м²**	—
8.	Кадастровый или иной государственный учетный номер (инвентарный) объекта недвижимости, расположенного на образуемом земельном участке	—
9.	Кадастровые номера исходных земельных участков	40:26:000043:33
9.1.	Кадастровый номер входящего в состав земельного участка, представляющего собой единое землепользование (номер контура многоконтурного земельного участка), преобразование которого осуществляется	—
9.2.	Кадастровые номера земельных участков, исключаемых из состава измененного (исходного) земельного участка, представляющего собой единое землепользование	—
9.3.	Кадастровый или иной государственный учетный номер (инвентарный) объекта недвижимости, расположенного на измененном земельном участке	—
10.	Условный номер земельного участка	—
11	Учетный номер проекта межевания территории	—
12	Дополнительные сведения об образовании земельного участка	—
13	Сведения о земельных участках (землях общего пользования, территории общего пользования), посредством которых обеспечивается доступ	40:26:000043:33
14.	Иные сведения	—

4. Пояснения к сведениям об образуемом земельном участке **40:26:000043:33:ЗУ419** **:**

обозначение земельного участка

1.	

1. Сведения о характерных точках границ образуемого земельного участка **40:26:000043:33:ЗУ420** **:**

обозначение земельного участка

КАРТА-ПЛАН ТЕРРИТОРИИ

Сведения об образуемых земельных участках

Система координат МСК-40

Зона № 1

Обозначение характерных точек границ	Координаты, м		Метод определения координат	Формулы, примененные для расчета средней квадратической погрешности определения координат характерных точек границ (M_t), с подставленными в такие формулы значениями и итоговые (вычисленные) значения M_t, м	Описание закрепления точки
	X	Y			
1	2	3	4	5	6
н855У	437210,98	1298011,39	Метод спутниковых геодезических измерений (определений)	$M_t = \sqrt{m_0^2 + m_1^2}$	—
н872У	437207,89	1298017,14	Метод спутниковых геодезических измерений (определений)	$M_t = \sqrt{m_0^2 + m_1^2}$	—
н873У	437203,53	1298014,77	Метод спутниковых геодезических измерений (определений)	$M_t = \sqrt{m_0^2 + m_1^2}$	—
н858У	437206,65	1298009,02	Метод спутниковых геодезических измерений (определений)	$M_t = \sqrt{m_0^2 + m_1^2}$	—
н856У	437208,72	1298010,14	Метод спутниковых геодезических измерений (определений)	$M_t = \sqrt{m_0^2 + m_1^2}$	—
н855У	437210,98	1298011,39	Метод спутниковых геодезических измерений (определений)	$M_t = \sqrt{m_0^2 + m_1^2}$	—

2. Сведения о частях границ образуемого земельного участка **40:26:000043:33:ЗУ420** :

обозначение земельного участка

Обозначение части границ		Горизонтальное проложение (S), м	Описание прохождения части границ	Сведения о согласовании местоположения границ (согласовано/спорное)
от т.	до т.			
1	2	3	4	5
н855У	н872У	6,53	—	—
н872У	н873У	4,96	—	—
н873У	н858У	6,54	—	—
н858У	н856У	2,35	—	—
н856У	н855У	2,58	—	—

3. Сведения о характеристиках образуемого земельного участка **40:26:000043:33:ЗУ420** :

обозначение земельного участка

№ п/п	Наименование характеристик земельного участка	Значение характеристики
1	2	3

КАРТА-ПЛАН ТЕРРИТОРИИ

Сведения об образуемых земельных участках

1	2	3
1.	Адрес земельного участка	—
1.1.	Сведения о местоположении земельного участка (при отсутствии адреса) в структурированном в соответствии с федеральной информационной адресной системой виде	Калужская обл., г. Калуга
1.2.	Дополнительные сведения о местоположении земельного участка	—
2	Категория земель	Земли населенных пунктов
3	Вид (виды) разрешенного использования	Хранение автотранспорта
3.1.	Дополнительные сведения об использовании земельного участка	—
4.	Реестровый номер границ территориальной зоны или в случае отсутствия такого реестрового номера ее индивидуальное обозначение (вид, тип, номер, индекс)	—
5.	Площадь земельного участка ± величина предельной погрешности определения (вычисления) площади (**Р ± ΔР**), **м²**	32±2
6.	Формула, примененная для вычисления предельной погрешности определения площади земельного участка, с подставленными значениями и итоговые (вычисленные) значения (**ΔР**), м2	$\Delta P = 3{,}5 \cdot M_t \cdot \sqrt{P_{док}} = 3{,}5 \cdot 0{,}10 \cdot \sqrt{32} = 2$
7.	Предельный минимальный и максимальный размеры земельного участка (**Рмин и Рмакс), м²**	—
8.	Кадастровый или иной государственный учетный номер (инвентарный) объекта недвижимости, расположенного на образуемом земельном участке	—
9.	Кадастровые номера исходных земельных участков	40:26:000043:33
9.1.	Кадастровый номер входящего в состав земельного участка, представляющего собой единое землепользование (номер контура многоконтурного земельного участка), преобразование которого осуществляется	—
9.2.	Кадастровые номера земельных участков, исключаемых из состава измененного (исходного) земельного участка, представляющего собой единое землепользование	—
9.3.	Кадастровый или иной государственный учетный номер (инвентарный) объекта недвижимости, расположенного на измененном земельном участке	—
10.	Условный номер земельного участка	—
11	Учетный номер проекта межевания территории	—
12	Дополнительные сведения об образовании земельного участка	—
13	Сведения о земельных участках (землях общего пользования, территории общего пользования), посредством которых обеспечивается доступ	40:26:000043:33
14.	Иные сведения	—

4. Пояснения к сведениям об образуемом земельном участке **40:26:000043:33:ЗУ420** **:**

обозначение земельного участка

1.	

1. Сведения о характерных точках границ образуемого земельного участка **40:26:000043:33:ЗУ421** **:**

обозначение земельного участка

КАРТА-ПЛАН ТЕРРИТОРИИ

Сведения об образуемых земельных участках

Система координат МСК-40

Зона № 1

Обозначение характерных точек границ	Координаты, м		Метод определения координат	Формулы, примененные для расчета средней квадратической погрешности определения координат характерных точек границ (M_t), с подставленными в такие формулы значениями и итоговые (вычисленные) значения M_t, м	Описание закрепления точки
	X	Y			
1	2	3	4	5	6
н859У	437205,89	1298008,61	Метод спутниковых геодезических измерений (определений)	$M_t = \sqrt{m_0^2 + m_1^2}$	—
н858У	437206,65	1298009,02	Метод спутниковых геодезических измерений (определений)	$M_t = \sqrt{m_0^2 + m_1^2}$	—
н873У	437203,53	1298014,77	Метод спутниковых геодезических измерений (определений)	$M_t = \sqrt{m_0^2 + m_1^2}$	—
н874У	437200,06	1298012,89	Метод спутниковых геодезических измерений (определений)	$M_t = \sqrt{m_0^2 + m_1^2}$	—
н861У	437203,21	1298007,08	Метод спутниковых геодезических измерений (определений)	$M_t = \sqrt{m_0^2 + m_1^2}$	—
н859У	437205,89	1298008,61	Метод спутниковых геодезических измерений (определений)	$M_t = \sqrt{m_0^2 + m_1^2}$	—

2. Сведения о частях границ образуемого земельного участка **40:26:000043:33:ЗУ421** :

обозначение земельного участка

Обозначение части границ		Горизонтальное проложение (S), м	Описание прохождения части границ	Сведения о согласовании местоположения границ (согласовано/спорное)
от т.	до т.			
1	2	3	4	5
н859У	н858У	0,86	—	—
н858У	н873У	6,54	—	—
н873У	н874У	3,95	—	—
н874У	н861У	6,61	—	—
н861У	н859У	3,09	—	—

3. Сведения о характеристиках образуемого земельного участка **40:26:000043:33:ЗУ421** :

обозначение земельного участка

№ п/п	Наименование характеристик земельного участка	Значение характеристики
1	2	3

КАРТА-ПЛАН ТЕРРИТОРИИ

Сведения об образуемых земельных участках

1	2	3
1.	Адрес земельного участка	—
1.1.	Сведения о местоположении земельного участка (при отсутствии адреса) в структурированном в соответствии с федеральной информационной адресной системой виде	Калужская обл., г. Калуга
1.2.	Дополнительные сведения о местоположении земельного участка	—
2	Категория земель	Земли населенных пунктов
3	Вид (виды) разрешенного использования	Хранение автотранспорта
3.1.	Дополнительные сведения об использовании земельного участка	—
4.	Реестровый номер границ территориальной зоны или в случае отсутствия такого реестрового номера ее индивидуальное обозначение (вид, тип, номер, индекс)	—
5.	Площадь земельного участка ± величина предельной погрешности определения (вычисления) площади (**Р ± ΔР**), **м²**	26±2
6.	Формула, примененная для вычисления предельной погрешности определения площади земельного участка, с подставленными значениями и итоговые (вычисленные) значения (**ΔР**), м2	$\Delta P = 3{,}5 \cdot M_t \cdot \sqrt{P_{док}} = 3{,}5 \cdot 0{,}10 \cdot \sqrt{26} = 2$
7.	Предельный минимальный и максимальный размеры земельного участка (**Рмин и Рмакс), м²**	—
8.	Кадастровый или иной государственный учетный номер (инвентарный) объекта недвижимости, расположенного на образуемом земельном участке	—
9.	Кадастровые номера исходных земельных участков	40:26:000043:33
9.1.	Кадастровый номер входящего в состав земельного участка, представляющего собой единое землепользование (номер контура многоконтурного земельного участка), преобразование которого осуществляется	—
9.2.	Кадастровые номера земельных участков, исключаемых из состава измененного (исходного) земельного участка, представляющего собой единое землепользование	—
9.3.	Кадастровый или иной государственный учетный номер (инвентарный) объекта недвижимости, расположенного на измененном земельном участке	—
10.	Условный номер земельного участка	—
11	Учетный номер проекта межевания территории	—
12	Дополнительные сведения об образовании земельного участка	—
13	Сведения о земельных участках (землях общего пользования, территории общего пользования), посредством которых обеспечивается доступ	40:26:000043:33
14.	Иные сведения	—

4. Пояснения к сведениям об образуемом земельном участке **40:26:000043:33:ЗУ421** **:**

обозначение земельного участка

1.	

1. Сведения о характерных точках границ образуемого земельного участка **40:26:000043:33:ЗУ422** **:**

обозначение земельного участка

КАРТА-ПЛАН ТЕРРИТОРИИ

Сведения об образуемых земельных участках

Система координат МСК-40

Зона № 1

Обозначение характерных точек границ	Координаты, м		Метод определения координат	Формулы, примененные для расчета средней квадратической погрешности определения координат характерных точек границ (M_t), с подставленными в такие формулы значениями и итоговые (вычисленные) значения M_t, м	Описание закрепления точки
	X	Y			
1	2	3	4	5	6
н875У	437192,75	1297994,14	Метод спутниковых геодезических измерений (определений)	$M_t = \sqrt{m_0^2 + m_1^2}$	—
н869У	437196,05	1297996,05	Метод спутниковых геодезических измерений (определений)	$M_t = \sqrt{m_0^2 + m_1^2}$	—
н871У	437193,03	1298001,50	Метод спутниковых геодезических измерений (определений)	$M_t = \sqrt{m_0^2 + m_1^2}$	—
н876У	437189,72	1297999,67	Метод спутниковых геодезических измерений (определений)	$M_t = \sqrt{m_0^2 + m_1^2}$	—
н877У	437189,60	1297999,60	Метод спутниковых геодезических измерений (определений)	$M_t = \sqrt{m_0^2 + m_1^2}$	—
н875У	437192,75	1297994,14	Метод спутниковых геодезических измерений (определений)	$M_t = \sqrt{m_0^2 + m_1^2}$	—

2. Сведения о частях границ образуемого земельного участка **40:26:000043:33:ЗУ422** :

обозначение земельного участка

Обозначение части границ		Горизонтальное проложение (S), м	Описание прохождения части границ	Сведения о согласовании местоположения границ (согласовано/спорное)
от т.	до т.			
1	2	3	4	5
н875У	н869У	3,81	—	—
н869У	н871У	6,23	—	—
н871У	н876У	3,78	—	—
н876У	н877У	0,14	—	—
н877У	н875У	6,30	—	—

3. Сведения о характеристиках образуемого земельного участка **40:26:000043:33:ЗУ422** :

обозначение земельного участка

№ п/п	Наименование характеристик земельного участка	Значение характеристики
1	2	3

КАРТА-ПЛАН ТЕРРИТОРИИ

Сведения об образуемых земельных участках

1	2	3
1.	Адрес земельного участка	—
1.1.	Сведения о местоположении земельного участка (при отсутствии адреса) в структурированном в соответствии с федеральной информационной адресной системой виде	Калужская обл., г. Калуга
1.2.	Дополнительные сведения о местоположении земельного участка	—
2	Категория земель	Земли населенных пунктов
3	Вид (виды) разрешенного использования	Хранение автотранспорта
3.1.	Дополнительные сведения об использовании земельного участка	—
4.	Реестровый номер границ территориальной зоны или в случае отсутствия такого реестрового номера ее индивидуальное обозначение (вид, тип, номер, индекс)	—
5.	Площадь земельного участка ± величина предельной погрешности определения (вычисления) площади (**Р ± ΔР**), **м²**	24±2
6.	Формула, примененная для вычисления предельной погрешности определения площади земельного участка, с подставленными значениями и итоговые (вычисленные) значения (**ΔР**), м2	$\Delta P = 3{,}5 \cdot M_t \cdot \sqrt{P_{док}} = 3{,}5 \cdot 0{,}10 \cdot \sqrt{24} = 2$
7.	Предельный минимальный и максимальный размеры земельного участка (**Рмин и Рмакс), м²**	—
8.	Кадастровый или иной государственный учетный номер (инвентарный) объекта недвижимости, расположенного на образуемом земельном участке	—
9.	Кадастровые номера исходных земельных участков	40:26:000043:33
9.1.	Кадастровый номер входящего в состав земельного участка, представляющего собой единое землепользование (номер контура многоконтурного земельного участка), преобразование которого осуществляется	—
9.2.	Кадастровые номера земельных участков, исключаемых из состава измененного (исходного) земельного участка, представляющего собой единое землепользование	—
9.3.	Кадастровый или иной государственный учетный номер (инвентарный) объекта недвижимости, расположенного на измененном земельном участке	—
10.	Условный номер земельного участка	—
11	Учетный номер проекта межевания территории	—
12	Дополнительные сведения об образовании земельного участка	—
13	Сведения о земельных участках (землях общего пользования, территории общего пользования), посредством которых обеспечивается доступ	40:26:000043:33
14.	Иные сведения	—

4. Пояснения к сведениям об образуемом земельном участке **40:26:000043:33:ЗУ422** **:**

обозначение земельного участка

1.	

1. Сведения о характерных точках границ образуемого земельного участка **40:26:000043:33:ЗУ423** **:**

обозначение земельного участка

КАРТА-ПЛАН ТЕРРИТОРИИ

Сведения об образуемых земельных участках

Зона № 1

Система координат МСК-40

Обозначение характерных точек границ	Координаты, м		Метод определения координат	Формулы, примененные для расчета средней квадратической погрешности определения координат характерных точек границ (M_t), с подставленными в такие формулы значениями и итоговые (вычисленные) значения M_t, м	Описание закрепления точки
	X	Y			
1	2	3	4	5	6
н868У	437196,08	1298003,20	Метод спутниковых геодезических измерений (определений)	$M_t = \sqrt{m_0^2 + m_1^2}$	—
н867У	437196,80	1298003,59	Метод спутниковых геодезических измерений (определений)	$M_t = \sqrt{m_0^2 + m_1^2}$	—
н878У	437193,67	1298009,37	Метод спутниковых геодезических измерений (определений)	$M_t = \sqrt{m_0^2 + m_1^2}$	—
н879У	437189,99	1298007,29	Метод спутниковых геодезических измерений (определений)	$M_t = \sqrt{m_0^2 + m_1^2}$	—
н870У	437193,16	1298001,58	Метод спутниковых геодезических измерений (определений)	$M_t = \sqrt{m_0^2 + m_1^2}$	—
н868У	437196,08	1298003,20	Метод спутниковых геодезических измерений (определений)	$M_t = \sqrt{m_0^2 + m_1^2}$	—

2. Сведения о частях границ образуемого земельного участка **40:26:000043:33:ЗУ423** :

обозначение земельного участка

Обозначение части границ		Горизонтальное проложение (S), м	Описание прохождения части границ	Сведения о согласовании местоположения границ (согласовано/спорное)
от т.	до т.			
1	2	3	4	5
н868У	н867У	0,82	—	—
н867У	н878У	6,57	—	—
н878У	н879У	4,23	—	—
н879У	н870У	6,53	—	—
н870У	н868У	3,34	—	—

3. Сведения о характеристиках образуемого земельного участка **40:26:000043:33:ЗУ423** :

обозначение земельного участка

№ п/п	Наименование характеристик земельного участка	Значение характеристики
1	2	3

КАРТА-ПЛАН ТЕРРИТОРИИ

Сведения об образуемых земельных участках

1	2	3
1.	Адрес земельного участка	—
1.1.	Сведения о местоположении земельного участка (при отсутствии адреса) в структурированном в соответствии с федеральной информационной адресной системой виде	Калужская обл., г. Калуга
1.2.	Дополнительные сведения о местоположении земельного участка	—
2	Категория земель	Земли населенных пунктов
3	Вид (виды) разрешенного использования	Хранение автотранспорта
3.1.	Дополнительные сведения об использовании земельного участка	—
4.	Реестровый номер границ территориальной зоны или в случае отсутствия такого реестрового номера ее индивидуальное обозначение (вид, тип, номер, индекс)	—
5.	Площадь земельного участка ± величина предельной погрешности определения (вычисления) площади (**Р ± ΔР**), **м²**	27±2
6.	Формула, примененная для вычисления предельной погрешности определения площади земельного участка, с подставленными значениями и итоговые (вычисленные) значения (**ΔР**), м2	$\Delta P = 3{,}5 \cdot M_t \cdot \sqrt{P_{док}} = 3{,}5 \cdot 0{,}10 \cdot \sqrt{27} = 2$
7.	Предельный минимальный и максимальный размеры земельного участка (**Рмин и Рмакс), м²**	—
8.	Кадастровый или иной государственный учетный номер (инвентарный) объекта недвижимости, расположенного на образуемом земельном участке	—
9.	Кадастровые номера исходных земельных участков	40:26:000043:33
9.1.	Кадастровый номер входящего в состав земельного участка, представляющего собой единое землепользование (номер контура многоконтурного земельного участка), преобразование которого осуществляется	—
9.2.	Кадастровые номера земельных участков, исключаемых из состава измененного (исходного) земельного участка, представляющего собой единое землепользование	—
9.3.	Кадастровый или иной государственный учетный номер (инвентарный) объекта недвижимости, расположенного на измененном земельном участке	—
10.	Условный номер земельного участка	—
11	Учетный номер проекта межевания территории	—
12	Дополнительные сведения об образовании земельного участка	—
13	Сведения о земельных участках (землях общего пользования, территории общего пользования), посредством которых обеспечивается доступ	40:26:000043:33
14.	Иные сведения	—

4. Пояснения к сведениям об образуемом земельном участке **40:26:000043:33:ЗУ423** **:**

обозначение земельного участка

1.	

1. Сведения о характерных точках границ образуемого земельного участка **40:26:000043:33:ЗУ424** **:**

обозначение земельного участка

КАРТА-ПЛАН ТЕРРИТОРИИ

Сведения об образуемых земельных участках

Зона № 1

Система координат МСК-40

Обозначение характерных точек границ	Координаты, м		Метод определения координат	Формулы, примененные для расчета средней квадратической погрешности определения координат характерных точек границ (M_t), с подставленными в такие формулы значениями и итоговые (вычисленные) значения M_t, м	Описание закрепления точки
	X	Y			
1	2	3	4	5	6
н870У	437193,16	1298001,58	Метод спутниковых геодезических измерений (определений)	$M_t = \sqrt{m_0^2 + m_1^2}$	—
н879У	437189,99	1298007,29	Метод спутниковых геодезических измерений (определений)	$M_t = \sqrt{m_0^2 + m_1^2}$	—
н880У	437186,51	1298005,34	Метод спутниковых геодезических измерений (определений)	$M_t = \sqrt{m_0^2 + m_1^2}$	—
н876У	437189,72	1297999,67	Метод спутниковых геодезических измерений (определений)	$M_t = \sqrt{m_0^2 + m_1^2}$	—
н871У	437193,03	1298001,50	Метод спутниковых геодезических измерений (определений)	$M_t = \sqrt{m_0^2 + m_1^2}$	—
н870У	437193,16	1298001,58	Метод спутниковых геодезических измерений (определений)	$M_t = \sqrt{m_0^2 + m_1^2}$	—

2. Сведения о частях границ образуемого земельного участка **40:26:000043:33:ЗУ424** **:**

обозначение земельного участка

Обозначение части границ		Горизонтальное проложение (S), м	Описание прохождения части границ	Сведения о согласовании местоположения границ (согласовано/спорное)
от т.	до т.			
1	2	3	4	5
н870У	н879У	6,53	—	—
н879У	н880У	3,99	—	—
н880У	н876У	6,52	—	—
н876У	н871У	3,78	—	—
н871У	н870У	0,15	—	—

3. Сведения о характеристиках образуемого земельного участка **40:26:000043:33:ЗУ424** **:**

обозначение земельного участка

№ п/п	Наименование характеристик земельного участка	Значение характеристики
1	2	3

КАРТА-ПЛАН ТЕРРИТОРИИ

Сведения об образуемых земельных участках

1	2	3
1.	Адрес земельного участка	—
1.1.	Сведения о местоположении земельного участка (при отсутствии адреса) в структурированном в соответствии с федеральной информационной адресной системой виде	Калужская обл., г. Калуга
1.2.	Дополнительные сведения о местоположении земельного участка	—
2	Категория земель	Земли населенных пунктов
3	Вид (виды) разрешенного использования	Хранение автотранспорта
3.1.	Дополнительные сведения об использовании земельного участка	—
4.	Реестровый номер границ территориальной зоны или в случае отсутствия такого реестрового номера ее индивидуальное обозначение (вид, тип, номер, индекс)	—
5.	Площадь земельного участка ± величина предельной погрешности определения (вычисления) площади (**Р ± ΔР**), **м²**	26±2
6.	Формула, примененная для вычисления предельной погрешности определения площади земельного участка, с подставленными значениями и итоговые (вычисленные) значения (**ΔР**), м2	$\Delta P = 3{,}5 \cdot M_t \cdot \sqrt{P_{док}} = 3{,}5 \cdot 0{,}10 \cdot \sqrt{26} = 2$
7.	Предельный минимальный и максимальный размеры земельного участка (**Рмин и Рмакс), м²**	—
8.	Кадастровый или иной государственный учетный номер (инвентарный) объекта недвижимости, расположенного на образуемом земельном участке	—
9.	Кадастровые номера исходных земельных участков	40:26:000043:33
9.1.	Кадастровый номер входящего в состав земельного участка, представляющего собой единое землепользование (номер контура многоконтурного земельного участка), преобразование которого осуществляется	—
9.2.	Кадастровые номера земельных участков, исключаемых из состава измененного (исходного) земельного участка, представляющего собой единое землепользование	—
9.3.	Кадастровый или иной государственный учетный номер (инвентарный) объекта недвижимости, расположенного на измененном земельном участке	—
10.	Условный номер земельного участка	—
11	Учетный номер проекта межевания территории	—
12	Дополнительные сведения об образовании земельного участка	—
13	Сведения о земельных участках (землях общего пользования, территории общего пользования), посредством которых обеспечивается доступ	40:26:000043:33
14.	Иные сведения	—

4. Пояснения к сведениям об образуемом земельном участке **40:26:000043:33:ЗУ424** **:**

обозначение земельного участка

1.	

1. Сведения о характерных точках границ образуемого земельного участка **40:26:000043:33:ЗУ425** **:**

обозначение земельного участка

КАРТА-ПЛАН ТЕРРИТОРИИ

Сведения об образуемых земельных участках

Система координат МСК-40

Зона № 1

Обозначение характерных точек границ	Координаты, м		Метод определения координат	Формулы, примененные для расчета средней квадратической погрешности определения координат характерных точек границ (M_t), с подставленными в такие формулы значениями и итоговые (вычисленные) значения M_t, м	Описание закрепления точки
	X	Y			
1	2	3	4	5	6
н881У	437189,13	1297992,12	Метод спутниковых геодезических измерений (определений)	$M_t = \sqrt{m_0^2 + m_1^2}$	—
н875У	437192,75	1297994,14	Метод спутниковых геодезических измерений (определений)	$M_t = \sqrt{m_0^2 + m_1^2}$	—
н877У	437189,60	1297999,60	Метод спутниковых геодезических измерений (определений)	$M_t = \sqrt{m_0^2 + m_1^2}$	—
н882У	437186,22	1297997,76	Метод спутниковых геодезических измерений (определений)	$M_t = \sqrt{m_0^2 + m_1^2}$	—
н883У	437186,10	1297997,69	Метод спутниковых геодезических измерений (определений)	$M_t = \sqrt{m_0^2 + m_1^2}$	—
н881У	437189,13	1297992,12	Метод спутниковых геодезических измерений (определений)	$M_t = \sqrt{m_0^2 + m_1^2}$	—

2. Сведения о частях границ образуемого земельного участка **40:26:000043:33:ЗУ425** :

обозначение земельного участка

Обозначение части границ		Горизонтальное проложение (S), м	Описание прохождения части границ	Сведения о согласовании местоположения границ (согласовано/спорное)
от т.	до т.			
1	2	3	4	5
н881У	н875У	4,15	—	—
н875У	н877У	6,30	—	—
н877У	н882У	3,85	—	—
н882У	н883У	0,14	—	—
н883У	н881У	6,34	—	—

3. Сведения о характеристиках образуемого земельного участка **40:26:000043:33:ЗУ425** :

обозначение земельного участка

№ п/п	Наименование характеристик земельного участка	Значение характеристики
1	2	3

КАРТА-ПЛАН ТЕРРИТОРИИ

Сведения об образуемых земельных участках

1	2	3
1.	Адрес земельного участка	—
1.1.	Сведения о местоположении земельного участка (при отсутствии адреса) в структурированном в соответствии с федеральной информационной адресной системой виде	Калужская обл., г. Калуга
1.2.	Дополнительные сведения о местоположении земельного участка	—
2	Категория земель	Земли населенных пунктов
3	Вид (виды) разрешенного использования	Хранение автотранспорта
3.1.	Дополнительные сведения об использовании земельного участка	—
4.	Реестровый номер границ территориальной зоны или в случае отсутствия такого реестрового номера ее индивидуальное обозначение (вид, тип, номер, индекс)	—
5.	Площадь земельного участка ± величина предельной погрешности определения (вычисления) площади (**Р ± ΔР**), **м²**	26±2
6.	Формула, примененная для вычисления предельной погрешности определения площади земельного участка, с подставленными значениями и итоговые (вычисленные) значения (**ΔР**), м2	$\Delta P = 3{,}5 \cdot M_t \cdot \sqrt{P_{док}} = 3{,}5 \cdot 0{,}10 \cdot \sqrt{26} = 2$
7.	Предельный минимальный и максимальный размеры земельного участка (**Рмин и Рмакс), м²**	—
8.	Кадастровый или иной государственный учетный номер (инвентарный) объекта недвижимости, расположенного на образуемом земельном участке	—
9.	Кадастровые номера исходных земельных участков	40:26:000043:33
9.1.	Кадастровый номер входящего в состав земельного участка, представляющего собой единое землепользование (номер контура многоконтурного земельного участка), преобразование которого осуществляется	—
9.2.	Кадастровые номера земельных участков, исключаемых из состава измененного (исходного) земельного участка, представляющего собой единое землепользование	—
9.3.	Кадастровый или иной государственный учетный номер (инвентарный) объекта недвижимости, расположенного на измененном земельном участке	—
10.	Условный номер земельного участка	—
11	Учетный номер проекта межевания территории	—
12	Дополнительные сведения об образовании земельного участка	—
13	Сведения о земельных участках (землях общего пользования, территории общего пользования), посредством которых обеспечивается доступ	40:26:000043:33
14.	Иные сведения	—

4. Пояснения к сведениям об образуемом земельном участке **40:26:000043:33:ЗУ425** **:**

обозначение земельного участка

1.	

1. Сведения о характерных точках границ образуемого земельного участка **40:26:000043:33:ЗУ426** **:**

обозначение земельного участка

КАРТА-ПЛАН ТЕРРИТОРИИ

Сведения об образуемых земельных участках

Зона № 1

Система координат МСК-40

Обозначение характерных точек границ	Координаты, м		Метод определения координат	Формулы, примененные для расчета средней квадратической погрешности определения координат характерных точек границ (M_t), с подставленными в такие формулы значениями и итоговые (вычисленные) значения M_t, м	Описание закрепления точки
	X	Y			
1	2	3	4	5	6
н882У	437186,22	1297997,76	Метод спутниковых геодезических измерений (определений)	$M_t = \sqrt{m_0^2 + m_1^2}$	—
н877У	437189,60	1297999,60	Метод спутниковых геодезических измерений (определений)	$M_t = \sqrt{m_0^2 + m_1^2}$	—
н876У	437189,72	1297999,67	Метод спутниковых геодезических измерений (определений)	$M_t = \sqrt{m_0^2 + m_1^2}$	—
н880У	437186,51	1298005,34	Метод спутниковых геодезических измерений (определений)	$M_t = \sqrt{m_0^2 + m_1^2}$	—
н884У	437183,14	1298003,42	Метод спутниковых геодезических измерений (определений)	$M_t = \sqrt{m_0^2 + m_1^2}$	—
н882У	437186,22	1297997,76	Метод спутниковых геодезических измерений (определений)	$M_t = \sqrt{m_0^2 + m_1^2}$	—

2. Сведения о частях границ образуемого земельного участка **40:26:000043:33:ЗУ426** :

обозначение земельного участка

Обозначение части границ		Горизонтальное проложение (S), м	Описание прохождения части границ	Сведения о согласовании местоположения границ (согласовано/спорное)
от т.	до т.			
1	2	3	4	5
н882У	н877У	3,85	—	—
н877У	н876У	0,14	—	—
н876У	н880У	6,52	—	—
н880У	н884У	3,88	—	—
н884У	н882У	6,44	—	—

3. Сведения о характеристиках образуемого земельного участка **40:26:000043:33:ЗУ426** :

обозначение земельного участка

№ п/п	Наименование характеристик земельного участка	Значение характеристики
1	2	3

КАРТА-ПЛАН ТЕРРИТОРИИ

Сведения об образуемых земельных участках

1	2	3
1.	Адрес земельного участка	—
1.1.	Сведения о местоположении земельного участка (при отсутствии адреса) в структурированном в соответствии с федеральной информационной адресной системой виде	Калужская обл., г. Калуга
1.2.	Дополнительные сведения о местоположении земельного участка	—
2	Категория земель	Земли населенных пунктов
3	Вид (виды) разрешенного использования	Хранение автотранспорта
3.1.	Дополнительные сведения об использовании земельного участка	—
4.	Реестровый номер границ территориальной зоны или в случае отсутствия такого реестрового номера ее индивидуальное обозначение (вид, тип, номер, индекс)	—
5.	Площадь земельного участка ± величина предельной погрешности определения (вычисления) площади (**Р ± ΔР**), **м²**	25±2
6.	Формула, примененная для вычисления предельной погрешности определения площади земельного участка, с подставленными значениями и итоговые (вычисленные) значения (**ΔР**), м2	$\Delta P = 3{,}5 \cdot M_t \cdot \sqrt{P_{док}} = 3{,}5 \cdot 0{,}10 \cdot \sqrt{25} = 2$
7.	Предельный минимальный и максимальный размеры земельного участка (**Рмин и Рмакс), м²**	—
8.	Кадастровый или иной государственный учетный номер (инвентарный) объекта недвижимости, расположенного на образуемом земельном участке	—
9.	Кадастровые номера исходных земельных участков	40:26:000043:33
9.1.	Кадастровый номер входящего в состав земельного участка, представляющего собой единое землепользование (номер контура многоконтурного земельного участка), преобразование которого осуществляется	—
9.2.	Кадастровые номера земельных участков, исключаемых из состава измененного (исходного) земельного участка, представляющего собой единое землепользование	—
9.3.	Кадастровый или иной государственный учетный номер (инвентарный) объекта недвижимости, расположенного на измененном земельном участке	—
10.	Условный номер земельного участка	—
11	Учетный номер проекта межевания территории	—
12	Дополнительные сведения об образовании земельного участка	—
13	Сведения о земельных участках (землях общего пользования, территории общего пользования), посредством которых обеспечивается доступ	40:26:000043:33
14.	Иные сведения	—

4. Пояснения к сведениям об образуемом земельном участке **40:26:000043:33:ЗУ426** **:**

обозначение земельного участка

1.	

1. Сведения о характерных точках границ образуемого земельного участка **40:26:000043:33:ЗУ427** **:**

обозначение земельного участка

КАРТА-ПЛАН ТЕРРИТОРИИ

Сведения об образуемых земельных участках

Система координат МСК-40

Зона № 1

Обозначение характерных точек границ	Координаты, м		Метод определения координат	Формулы, примененные для расчета средней квадратической погрешности определения координат характерных точек границ (M_t), с подставленными в такие формулы значениями и итоговые (вычисленные) значения M_t, м	Описание закрепления точки
	X	Y			
1	2	3	4	5	6
н885У	437183,28	1297988,97	Метод спутниковых геодезических измерений (определений)	$M_t = \sqrt{m_0^2 + m_1^2}$	—
н881У	437189,13	1297992,12	Метод спутниковых геодезических измерений (определений)	$M_t = \sqrt{m_0^2 + m_1^2}$	—
н883У	437186,10	1297997,69	Метод спутниковых геодезических измерений (определений)	$M_t = \sqrt{m_0^2 + m_1^2}$	—
н886У	437183,04	1297996,03	Метод спутниковых геодезических измерений (определений)	$M_t = \sqrt{m_0^2 + m_1^2}$	—
н887У	437180,19	1297994,47	Метод спутниковых геодезических измерений (определений)	$M_t = \sqrt{m_0^2 + m_1^2}$	—
н885У	437183,28	1297988,97	Метод спутниковых геодезических измерений (определений)	$M_t = \sqrt{m_0^2 + m_1^2}$	—

2. Сведения о частях границ образуемого земельного участка **40:26:000043:33:ЗУ427** :

обозначение земельного участка

Обозначение части границ		Горизонтальное проложение (S), м	Описание прохождения части границ	Сведения о согласовании местоположения границ (согласовано/спорное)
от т.	до т.			
1	2	3	4	5
н885У	н881У	6,64	—	—
н881У	н883У	6,34	—	—
н883У	н886У	3,48	—	—
н886У	н887У	3,25	—	—
н887У	н885У	6,31	—	—

3. Сведения о характеристиках образуемого земельного участка **40:26:000043:33:ЗУ427** :

обозначение земельного участка

№ п/п	Наименование характеристик земельного участка	Значение характеристики
1	2	3

КАРТА-ПЛАН ТЕРРИТОРИИ

Сведения об образуемых земельных участках

1	2	3
1.	Адрес земельного участка	—
1.1.	Сведения о местоположении земельного участка (при отсутствии адреса) в структурированном в соответствии с федеральной информационной адресной системой виде	Калужская обл., г. Калуга
1.2.	Дополнительные сведения о местоположении земельного участка	—
2	Категория земель	Земли населенных пунктов
3	Вид (виды) разрешенного использования	Хранение автотранспорта
3.1.	Дополнительные сведения об использовании земельного участка	—
4.	Реестровый номер границ территориальной зоны или в случае отсутствия такого реестрового номера ее индивидуальное обозначение (вид, тип, номер, индекс)	—
5.	Площадь земельного участка ± величина предельной погрешности определения (вычисления) площади (**Р ± ΔР**), **м²**	42±2
6.	Формула, примененная для вычисления предельной погрешности определения площади земельного участка, с подставленными значениями и итоговые (вычисленные) значения (**ΔР**), м2	$\Delta P = 3{,}5 \cdot M_t \cdot \sqrt{P_{док}} = 3{,}5 \cdot 0{,}10 \cdot \sqrt{42} = 2$
7.	Предельный минимальный и максимальный размеры земельного участка (**Рмин и Рмакс), м²**	—
8.	Кадастровый или иной государственный учетный номер (инвентарный) объекта недвижимости, расположенного на образуемом земельном участке	—
9.	Кадастровые номера исходных земельных участков	40:26:000043:33
9.1.	Кадастровый номер входящего в состав земельного участка, представляющего собой единое землепользование (номер контура многоконтурного земельного участка), преобразование которого осуществляется	—
9.2.	Кадастровые номера земельных участков, исключаемых из состава измененного (исходного) земельного участка, представляющего собой единое землепользование	—
9.3.	Кадастровый или иной государственный учетный номер (инвентарный) объекта недвижимости, расположенного на измененном земельном участке	—
10.	Условный номер земельного участка	—
11	Учетный номер проекта межевания территории	—
12	Дополнительные сведения об образовании земельного участка	—
13	Сведения о земельных участках (землях общего пользования, территории общего пользования), посредством которых обеспечивается доступ	40:26:000043:33
14.	Иные сведения	—

4. Пояснения к сведениям об образуемом земельном участке **40:26:000043:33:ЗУ427** **:**

обозначение земельного участка

1.	

1. Сведения о характерных точках границ образуемого земельного участка **40:26:000043:33:ЗУ428** **:**

обозначение земельного участка

КАРТА-ПЛАН ТЕРРИТОРИИ

Сведения об образуемых земельных участках

Зона № 1

Система координат МСК-40

Обозначение характерных точек границ	Координаты, м		Метод определения координат	Формулы, примененные для расчета средней квадратической погрешности определения координат характерных точек границ (M_t), с подставленными в такие формулы значениями и итоговые (вычисленные) значения M_t, м	Описание закрепления точки
	X	Y			
1	2	3	4	5	6
н886У	437183,04	1297996,03	Метод спутниковых геодезических измерений (определений)	$M_t = \sqrt{m_0^2 + m_1^2}$	—
н883У	437186,10	1297997,69	Метод спутниковых геодезических измерений (определений)	$M_t = \sqrt{m_0^2 + m_1^2}$	—
н882У	437186,22	1297997,76	Метод спутниковых геодезических измерений (определений)	$M_t = \sqrt{m_0^2 + m_1^2}$	—
н884У	437183,14	1298003,42	Метод спутниковых геодезических измерений (определений)	$M_t = \sqrt{m_0^2 + m_1^2}$	—
н888У	437179,89	1298001,57	Метод спутниковых геодезических измерений (определений)	$M_t = \sqrt{m_0^2 + m_1^2}$	—
н886У	437183,04	1297996,03	Метод спутниковых геодезических измерений (определений)	$M_t = \sqrt{m_0^2 + m_1^2}$	—

2. Сведения о частях границ образуемого земельного участка **40:26:000043:33:ЗУ428** :

обозначение земельного участка

Обозначение части границ		Горизонтальное проложение (S), м	Описание прохождения части границ	Сведения о согласовании местоположения границ (согласовано/спорное)
от т.	до т.			
1	2	3	4	5
н886У	н883У	3,48	—	—
н883У	н882У	0,14	—	—
н882У	н884У	6,44	—	—
н884У	н888У	3,74	—	—
н888У	н886У	6,37	—	—

3. Сведения о характеристиках образуемого земельного участка **40:26:000043:33:ЗУ428** :

обозначение земельного участка

№ п/п	Наименование характеристик земельного участка	Значение характеристики
1	2	3

КАРТА-ПЛАН ТЕРРИТОРИИ

Сведения об образуемых земельных участках

1	2	3
1.	Адрес земельного участка	—
1.1.	Сведения о местоположении земельного участка (при отсутствии адреса) в структурированном в соответствии с федеральной информационной адресной системой виде	Калужская обл., г. Калуга
1.2.	Дополнительные сведения о местоположении земельного участка	—
2	Категория земель	Земли населенных пунктов
3	Вид (виды) разрешенного использования	Хранение автотранспорта
3.1.	Дополнительные сведения об использовании земельного участка	—
4.	Реестровый номер границ территориальной зоны или в случае отсутствия такого реестрового номера ее индивидуальное обозначение (вид, тип, номер, индекс)	—
5.	Площадь земельного участка ± величина предельной погрешности определения (вычисления) площади (**Р ± ΔР**), **м²**	24±2
6.	Формула, примененная для вычисления предельной погрешности определения площади земельного участка, с подставленными значениями и итоговые (вычисленные) значения (**ΔР**), м2	$\Delta P = 3{,}5 \cdot M_t \cdot \sqrt{P_{док}} = 3{,}5 \cdot 0{,}10 \cdot \sqrt{24} = 2$
7.	Предельный минимальный и максимальный размеры земельного участка (**Рмин и Рмакс), м²**	—
8.	Кадастровый или иной государственный учетный номер (инвентарный) объекта недвижимости, расположенного на образуемом земельном участке	—
9.	Кадастровые номера исходных земельных участков	40:26:000043:33
9.1.	Кадастровый номер входящего в состав земельного участка, представляющего собой единое землепользование (номер контура многоконтурного земельного участка), преобразование которого осуществляется	—
9.2.	Кадастровые номера земельных участков, исключаемых из состава измененного (исходного) земельного участка, представляющего собой единое землепользование	—
9.3.	Кадастровый или иной государственный учетный номер (инвентарный) объекта недвижимости, расположенного на измененном земельном участке	—
10.	Условный номер земельного участка	—
11	Учетный номер проекта межевания территории	—
12	Дополнительные сведения об образовании земельного участка	—
13	Сведения о земельных участках (землях общего пользования, территории общего пользования), посредством которых обеспечивается доступ	40:26:000043:33
14.	Иные сведения	—

4. Пояснения к сведениям об образуемом земельном участке **40:26:000043:33:ЗУ428** **:**

обозначение земельного участка

1.	

1. Сведения о характерных точках границ образуемого земельного участка **40:26:000043:33:ЗУ430** **:**

обозначение земельного участка

КАРТА-ПЛАН ТЕРРИТОРИИ

Сведения об образуемых земельных участках

Система координат МСК-40

Зона № 1

Обозначение характерных точек границ	Координаты, м		Метод определения координат	Формулы, примененные для расчета средней квадратической погрешности определения координат характерных точек границ (M_t), с подставленными в такие формулы значениями и итоговые (вычисленные) значения M_t, м	Описание закрепления точки
	X	Y			
1	2	3	4	5	6
н886У	437183,04	1297996,03	Метод спутниковых геодезических измерений (определений)	$M_t = \sqrt{m_0^2 + m_1^2}$	—
н888У	437179,89	1298001,57	Метод спутниковых геодезических измерений (определений)	$M_t = \sqrt{m_0^2 + m_1^2}$	—
н889У	437176,32	1297999,60	Метод спутниковых геодезических измерений (определений)	$M_t = \sqrt{m_0^2 + m_1^2}$	—
н890У	437179,44	1297994,04	Метод спутниковых геодезических измерений (определений)	$M_t = \sqrt{m_0^2 + m_1^2}$	—
н887У	437180,19	1297994,47	Метод спутниковых геодезических измерений (определений)	$M_t = \sqrt{m_0^2 + m_1^2}$	—
н886У	437183,04	1297996,03	Метод спутниковых геодезических измерений (определений)	$M_t = \sqrt{m_0^2 + m_1^2}$	—

2. Сведения о частях границ образуемого земельного участка **40:26:000043:33:ЗУ430** :

обозначение земельного участка

Обозначение части границ		Горизонтальное проложение (S), м	Описание прохождения части границ	Сведения о согласовании местоположения границ (согласовано/спорное)
от т.	до т.			
1	2	3	4	5
н886У	н888У	6,37	—	—
н888У	н889У	4,08	—	—
н889У	н890У	6,38	—	—
н890У	н887У	0,86	—	—
н887У	н886У	3,25	—	—

3. Сведения о характеристиках образуемого земельного участка **40:26:000043:33:ЗУ430** :

обозначение земельного участка

№ п/п	Наименование характеристик земельного участка	Значение характеристики
1	2	3

КАРТА-ПЛАН ТЕРРИТОРИИ

Сведения об образуемых земельных участках

1	2	3
1.	Адрес земельного участка	—
1.1.	Сведения о местоположении земельного участка (при отсутствии адреса) в структурированном в соответствии с федеральной информационной адресной системой виде	Калужская обл., г. Калуга
1.2.	Дополнительные сведения о местоположении земельного участка	—
2	Категория земель	Земли населенных пунктов
3	Вид (виды) разрешенного использования	Хранение автотранспорта
3.1.	Дополнительные сведения об использовании земельного участка	—
4.	Реестровый номер границ территориальной зоны или в случае отсутствия такого реестрового номера ее индивидуальное обозначение (вид, тип, номер, индекс)	—
5.	Площадь земельного участка ± величина предельной погрешности определения (вычисления) площади (**Р ± ΔР**), **м²**	26±2
6.	Формула, примененная для вычисления предельной погрешности определения площади земельного участка, с подставленными значениями и итоговые (вычисленные) значения (**ΔР**), м2	$\Delta P = 3{,}5 \cdot M_t \cdot \sqrt{P_{док}} = 3{,}5 \cdot 0{,}10 \cdot \sqrt{26} = 2$
7.	Предельный минимальный и максимальный размеры земельного участка (**Рмин и Рмакс), м²**	—
8.	Кадастровый или иной государственный учетный номер (инвентарный) объекта недвижимости, расположенного на образуемом земельном участке	—
9.	Кадастровые номера исходных земельных участков	40:26:000043:33
9.1.	Кадастровый номер входящего в состав земельного участка, представляющего собой единое землепользование (номер контура многоконтурного земельного участка), преобразование которого осуществляется	—
9.2.	Кадастровые номера земельных участков, исключаемых из состава измененного (исходного) земельного участка, представляющего собой единое землепользование	—
9.3.	Кадастровый или иной государственный учетный номер (инвентарный) объекта недвижимости, расположенного на измененном земельном участке	—
10.	Условный номер земельного участка	—
11	Учетный номер проекта межевания территории	—
12	Дополнительные сведения об образовании земельного участка	—
13	Сведения о земельных участках (землях общего пользования, территории общего пользования), посредством которых обеспечивается доступ	40:26:000043:33
14.	Иные сведения	—

4. Пояснения к сведениям об образуемом земельном участке **40:26:000043:33:ЗУ430** **:**

обозначение земельного участка

1.	

1. Сведения о характерных точках границ образуемого земельного участка **40:26:000043:33:ЗУ431** **:**

обозначение земельного участка

КАРТА-ПЛАН ТЕРРИТОРИИ

Сведения об образуемых земельных участках

Зона № 1

Система координат МСК-40

Обозначение характерных точек границ	Координаты, м		Метод определения координат	Формулы, примененные для расчета средней квадратической погрешности определения координат характерных точек границ (M_t), с подставленными в такие формулы значениями и итоговые (вычисленные) значения M_t, м	Описание закрепления точки
	X	Y			
1	2	3	4	5	6
н890У	437179,44	1297994,04	Метод спутниковых геодезических измерений (определений)	$M_t = \sqrt{m_0^2 + m_1^2}$	—
н889У	437176,32	1297999,60	Метод спутниковых геодезических измерений (определений)	$M_t = \sqrt{m_0^2 + m_1^2}$	—
н891У	437172,70	1297997,57	Метод спутниковых геодезических измерений (определений)	$M_t = \sqrt{m_0^2 + m_1^2}$	—
н892У	437175,82	1297992,01	Метод спутниковых геодезических измерений (определений)	$M_t = \sqrt{m_0^2 + m_1^2}$	—
н893У	437176,82	1297992,57	Метод спутниковых геодезических измерений (определений)	$M_t = \sqrt{m_0^2 + m_1^2}$	—
н890У	437179,44	1297994,04	Метод спутниковых геодезических измерений (определений)	$M_t = \sqrt{m_0^2 + m_1^2}$	—

2. Сведения о частях границ образуемого земельного участка **40:26:000043:33:ЗУ431** :

обозначение земельного участка

Обозначение части границ		Горизонтальное проложение (S), м	Описание прохождения части границ	Сведения о согласовании местоположения границ (согласовано/спорное)
от т.	до т.			
1	2	3	4	5
н890У	н889У	6,38	—	—
н889У	н891У	4,15	—	—
н891У	н892У	6,38	—	—
н892У	н893У	1,15	—	—
н893У	н890У	3,00	—	—

3. Сведения о характеристиках образуемого земельного участка **40:26:000043:33:ЗУ431** :

обозначение земельного участка

№ п/п	Наименование характеристик земельного участка	Значение характеристики
1	2	3

КАРТА-ПЛАН ТЕРРИТОРИИ

Сведения об образуемых земельных участках

1	2	3
1.	Адрес земельного участка	—
1.1.	Сведения о местоположении земельного участка (при отсутствии адреса) в структурированном в соответствии с федеральной информационной адресной системой виде	Калужская обл., г. Калуга
1.2.	Дополнительные сведения о местоположении земельного участка	—
2	Категория земель	Земли населенных пунктов
3	Вид (виды) разрешенного использования	Хранение автотранспорта
3.1.	Дополнительные сведения об использовании земельного участка	—
4.	Реестровый номер границ территориальной зоны или в случае отсутствия такого реестрового номера ее индивидуальное обозначение (вид, тип, номер, индекс)	—
5.	Площадь земельного участка ± величина предельной погрешности определения (вычисления) площади (**Р ± ΔР**), **м²**	26±2
6.	Формула, примененная для вычисления предельной погрешности определения площади земельного участка, с подставленными значениями и итоговые (вычисленные) значения (**ΔР**), м2	$\Delta P = 3{,}5 \cdot M_t \cdot \sqrt{P_{док}} = 3{,}5 \cdot 0{,}10 \cdot \sqrt{26} = 2$
7.	Предельный минимальный и максимальный размеры земельного участка (**Рмин и Рмакс), м²**	—
8.	Кадастровый или иной государственный учетный номер (инвентарный) объекта недвижимости, расположенного на образуемом земельном участке	—
9.	Кадастровые номера исходных земельных участков	40:26:000043:33
9.1.	Кадастровый номер входящего в состав земельного участка, представляющего собой единое землепользование (номер контура многоконтурного земельного участка), преобразование которого осуществляется	—
9.2.	Кадастровые номера земельных участков, исключаемых из состава измененного (исходного) земельного участка, представляющего собой единое землепользование	—
9.3.	Кадастровый или иной государственный учетный номер (инвентарный) объекта недвижимости, расположенного на измененном земельном участке	—
10.	Условный номер земельного участка	—
11	Учетный номер проекта межевания территории	—
12	Дополнительные сведения об образовании земельного участка	—
13	Сведения о земельных участках (землях общего пользования, территории общего пользования), посредством которых обеспечивается доступ	40:26:000043:33
14.	Иные сведения	—

4. Пояснения к сведениям об образуемом земельном участке **40:26:000043:33:ЗУ431** **:**

обозначение земельного участка

1.	

1. Сведения о характерных точках границ образуемого земельного участка **40:26:000043:33:ЗУ432** **:**

обозначение земельного участка

КАРТА-ПЛАН ТЕРРИТОРИИ

Сведения об образуемых земельных участках

Зона № 1

Система координат МСК-40

Обозначение характерных точек границ	Координаты, м		Метод определения координат	Формулы, примененные для расчета средней квадратической погрешности определения координат характерных точек границ (M_t), с подставленными в такие формулы значениями и итоговые (вычисленные) значения M_t, м	Описание закрепления точки
	X	Y			
1	2	3	4	5	6
н894У	437179,86	1297987,14	Метод спутниковых геодезических измерений (определений)	$M_t = \sqrt{m_0^2 + m_1^2}$	—
н885У	437183,28	1297988,97	Метод спутниковых геодезических измерений (определений)	$M_t = \sqrt{m_0^2 + m_1^2}$	—
н887У	437180,19	1297994,47	Метод спутниковых геодезических измерений (определений)	$M_t = \sqrt{m_0^2 + m_1^2}$	—
н890У	437179,44	1297994,04	Метод спутниковых геодезических измерений (определений)	$M_t = \sqrt{m_0^2 + m_1^2}$	—
н893У	437176,82	1297992,57	Метод спутниковых геодезических измерений (определений)	$M_t = \sqrt{m_0^2 + m_1^2}$	—
н894У	437179,86	1297987,14	Метод спутниковых геодезических измерений (определений)	$M_t = \sqrt{m_0^2 + m_1^2}$	—

2. Сведения о частях границ образуемого земельного участка **40:26:000043:33:ЗУ432** :

обозначение земельного участка

Обозначение части границ		Горизонтальное проложение (S), м	Описание прохождения части границ	Сведения о согласовании местоположения границ (согласовано/спорное)
от т.	до т.			
1	2	3	4	5
н894У	н885У	3,88	—	—
н885У	н887У	6,31	—	—
н887У	н890У	0,86	—	—
н890У	н893У	3,00	—	—
н893У	н894У	6,22	—	—

3. Сведения о характеристиках образуемого земельного участка **40:26:000043:33:ЗУ432** :

обозначение земельного участка

№ п/п	Наименование характеристик земельного участка	Значение характеристики
1	2	3

КАРТА-ПЛАН ТЕРРИТОРИИ

Сведения об образуемых земельных участках

1	2	3
1.	Адрес земельного участка	—
1.1.	Сведения о местоположении земельного участка (при отсутствии адреса) в структурированном в соответствии с федеральной информационной адресной системой виде	Калужская обл., г. Калуга
1.2.	Дополнительные сведения о местоположении земельного участка	—
2	Категория земель	Земли населенных пунктов
3	Вид (виды) разрешенного использования	Хранение автотранспорта
3.1.	Дополнительные сведения об использовании земельного участка	—
4.	Реестровый номер границ территориальной зоны или в случае отсутствия такого реестрового номера ее индивидуальное обозначение (вид, тип, номер, индекс)	—
5.	Площадь земельного участка ± величина предельной погрешности определения (вычисления) площади (**Р ± ΔР**), **м²**	24±2
6.	Формула, примененная для вычисления предельной погрешности определения площади земельного участка, с подставленными значениями и итоговые (вычисленные) значения (**ΔР**), м2	$\Delta P = 3{,}5 \cdot M_t \cdot \sqrt{P_{док}} = 3{,}5 \cdot 0{,}10 \cdot \sqrt{24} = 2$
7.	Предельный минимальный и максимальный размеры земельного участка (**Рмин и Рмакс), м²**	—
8.	Кадастровый или иной государственный учетный номер (инвентарный) объекта недвижимости, расположенного на образуемом земельном участке	—
9.	Кадастровые номера исходных земельных участков	40:26:000043:33
9.1.	Кадастровый номер входящего в состав земельного участка, представляющего собой единое землепользование (номер контура многоконтурного земельного участка), преобразование которого осуществляется	—
9.2.	Кадастровые номера земельных участков, исключаемых из состава измененного (исходного) земельного участка, представляющего собой единое землепользование	—
9.3.	Кадастровый или иной государственный учетный номер (инвентарный) объекта недвижимости, расположенного на измененном земельном участке	—
10.	Условный номер земельного участка	—
11	Учетный номер проекта межевания территории	—
12	Дополнительные сведения об образовании земельного участка	—
13	Сведения о земельных участках (землях общего пользования, территории общего пользования), посредством которых обеспечивается доступ	40:26:000043:33
14.	Иные сведения	—

4. Пояснения к сведениям об образуемом земельном участке **40:26:000043:33:ЗУ432** **:**

обозначение земельного участка

1.	

1. Сведения о характерных точках границ образуемого земельного участка **40:26:000043:33:ЗУ433** **:**

обозначение земельного участка

КАРТА-ПЛАН ТЕРРИТОРИИ

Сведения об образуемых земельных участках

Система координат МСК-40

Зона № 1

Обозначение характерных точек границ	Координаты, м		Метод определения координат	Формулы, примененные для расчета средней квадратической погрешности определения координат характерных точек границ (M_t), с подставленными в такие формулы значениями и итоговые (вычисленные) значения M_t, м	Описание закрепления точки
	X	Y			
1	2	3	4	5	6
н895У	437176,60	1297985,40	Метод спутниковых геодезических измерений (определений)	$M_t = \sqrt{m_0^2 + m_1^2}$	—
н894У	437179,86	1297987,14	Метод спутниковых геодезических измерений (определений)	$M_t = \sqrt{m_0^2 + m_1^2}$	—
н893У	437176,82	1297992,57	Метод спутниковых геодезических измерений (определений)	$M_t = \sqrt{m_0^2 + m_1^2}$	—
н892У	437175,82	1297992,01	Метод спутниковых геодезических измерений (определений)	$M_t = \sqrt{m_0^2 + m_1^2}$	—
н896У	437173,59	1297990,76	Метод спутниковых геодезических измерений (определений)	$M_t = \sqrt{m_0^2 + m_1^2}$	—
н895У	437176,60	1297985,40	Метод спутниковых геодезических измерений (определений)	$M_t = \sqrt{m_0^2 + m_1^2}$	—

2. Сведения о частях границ образуемого земельного участка **40:26:000043:33:ЗУ433** :

обозначение земельного участка

Обозначение части границ		Горизонтальное проложение (S), м	Описание прохождения части границ	Сведения о согласовании местоположения границ (согласовано/спорное)
от т.	до т.			
1	2	3	4	5
н895У	н894У	3,70	—	—
н894У	н893У	6,22	—	—
н893У	н892У	1,15	—	—
н892У	н896У	2,56	—	—
н896У	н895У	6,15	—	—

3. Сведения о характеристиках образуемого земельного участка **40:26:000043:33:ЗУ433** :

обозначение земельного участка

№ п/п	Наименование характеристик земельного участка	Значение характеристики
1	2	3

КАРТА-ПЛАН ТЕРРИТОРИИ

Сведения об образуемых земельных участках

1	2	3
1.	Адрес земельного участка	—
1.1.	Сведения о местоположении земельного участка (при отсутствии адреса) в структурированном в соответствии с федеральной информационной адресной системой виде	Калужская обл., г. Калуга
1.2.	Дополнительные сведения о местоположении земельного участка	—
2	Категория земель	Земли населенных пунктов
3	Вид (виды) разрешенного использования	Хранение автотранспорта
3.1.	Дополнительные сведения об использовании земельного участка	—
4.	Реестровый номер границ территориальной зоны или в случае отсутствия такого реестрового номера ее индивидуальное обозначение (вид, тип, номер, индекс)	—
5.	Площадь земельного участка ± величина предельной погрешности определения (вычисления) площади (**Р ± ΔР**), **м²**	23±2
6.	Формула, примененная для вычисления предельной погрешности определения площади земельного участка, с подставленными значениями и итоговые (вычисленные) значения (**ΔР**), м2	$\Delta P = 3{,}5 \cdot M_t \cdot \sqrt{P_{док}} = 3{,}5 \cdot 0{,}10 \cdot \sqrt{23} = 2$
7.	Предельный минимальный и максимальный размеры земельного участка (**Рмин и Рмакс), м²**	—
8.	Кадастровый или иной государственный учетный номер (инвентарный) объекта недвижимости, расположенного на образуемом земельном участке	—
9.	Кадастровые номера исходных земельных участков	40:26:000043:33
9.1.	Кадастровый номер входящего в состав земельного участка, представляющего собой единое землепользование (номер контура многоконтурного земельного участка), преобразование которого осуществляется	—
9.2.	Кадастровые номера земельных участков, исключаемых из состава измененного (исходного) земельного участка, представляющего собой единое землепользование	—
9.3.	Кадастровый или иной государственный учетный номер (инвентарный) объекта недвижимости, расположенного на измененном земельном участке	—
10.	Условный номер земельного участка	—
11	Учетный номер проекта межевания территории	—
12	Дополнительные сведения об образовании земельного участка	—
13	Сведения о земельных участках (землях общего пользования, территории общего пользования), посредством которых обеспечивается доступ	40:26:000043:33
14.	Иные сведения	—

4. Пояснения к сведениям об образуемом земельном участке **40:26:000043:33:ЗУ433** **:**

обозначение земельного участка

1.	

1. Сведения о характерных точках границ образуемого земельного участка **40:26:000043:33:ЗУ434** **:**

обозначение земельного участка

КАРТА-ПЛАН ТЕРРИТОРИИ

Сведения об образуемых земельных участках

Система координат МСК-40

Зона № 1

Обозначение характерных точек границ	Координаты, м		Метод определения координат	Формулы, примененные для расчета средней квадратической погрешности определения координат характерных точек границ (M_t), с подставленными в такие формулы значениями и итоговые (вычисленные) значения M_t, м	Описание закрепления точки
	X	Y			
1	2	3	4	5	6
н897У	437173,33	1297983,68	Метод спутниковых геодезических измерений (определений)	$M_t = \sqrt{m_0^2 + m_1^2}$	—
н895У	437176,60	1297985,40	Метод спутниковых геодезических измерений (определений)	$M_t = \sqrt{m_0^2 + m_1^2}$	—
н896У	437173,59	1297990,76	Метод спутниковых геодезических измерений (определений)	$M_t = \sqrt{m_0^2 + m_1^2}$	—
н898У	437172,55	1297990,20	Метод спутниковых геодезических измерений (определений)	$M_t = \sqrt{m_0^2 + m_1^2}$	—
н899У	437170,49	1297989,09	Метод спутниковых геодезических измерений (определений)	$M_t = \sqrt{m_0^2 + m_1^2}$	—
н897У	437173,33	1297983,68	Метод спутниковых геодезических измерений (определений)	$M_t = \sqrt{m_0^2 + m_1^2}$	—

2. Сведения о частях границ образуемого земельного участка **40:26:000043:33:ЗУ434** :

обозначение земельного участка

Обозначение части границ		Горизонтальное проложение (S), м	Описание прохождения части границ	Сведения о согласовании местоположения границ (согласовано/спорное)
от т.	до т.			
1	2	3	4	5
н897У	н895У	3,69	—	—
н895У	н896У	6,15	—	—
н896У	н898У	1,18	—	—
н898У	н899У	2,34	—	—
н899У	н897У	6,11	—	—

3. Сведения о характеристиках образуемого земельного участка **40:26:000043:33:ЗУ434** :

обозначение земельного участка

№ п/п	Наименование характеристик земельного участка	Значение характеристики
1	2	3

КАРТА-ПЛАН ТЕРРИТОРИИ

Сведения об образуемых земельных участках

1	2	3
1.	Адрес земельного участка	—
1.1.	Сведения о местоположении земельного участка (при отсутствии адреса) в структурированном в соответствии с федеральной информационной адресной системой виде	Калужская обл., г. Калуга
1.2.	Дополнительные сведения о местоположении земельного участка	—
2	Категория земель	Земли населенных пунктов
3	Вид (виды) разрешенного использования	Хранение автотранспорта
3.1.	Дополнительные сведения об использовании земельного участка	—
4.	Реестровый номер границ территориальной зоны или в случае отсутствия такого реестрового номера ее индивидуальное обозначение (вид, тип, номер, индекс)	—
5.	Площадь земельного участка ± величина предельной погрешности определения (вычисления) площади (**Р ± ΔР**), **м²**	22±2
6.	Формула, примененная для вычисления предельной погрешности определения площади земельного участка, с подставленными значениями и итоговые (вычисленные) значения (**ΔР**), м2	$\Delta P = 3{,}5 \cdot M_t \cdot \sqrt{P_{док}} = 3{,}5 \cdot 0{,}10 \cdot \sqrt{22} = 2$
7.	Предельный минимальный и максимальный размеры земельного участка (**Рмин и Рмакс), м²**	—
8.	Кадастровый или иной государственный учетный номер (инвентарный) объекта недвижимости, расположенного на образуемом земельном участке	—
9.	Кадастровые номера исходных земельных участков	40:26:000043:33
9.1.	Кадастровый номер входящего в состав земельного участка, представляющего собой единое землепользование (номер контура многоконтурного земельного участка), преобразование которого осуществляется	—
9.2.	Кадастровые номера земельных участков, исключаемых из состава измененного (исходного) земельного участка, представляющего собой единое землепользование	—
9.3.	Кадастровый или иной государственный учетный номер (инвентарный) объекта недвижимости, расположенного на измененном земельном участке	—
10.	Условный номер земельного участка	—
11	Учетный номер проекта межевания территории	—
12	Дополнительные сведения об образовании земельного участка	—
13	Сведения о земельных участках (землях общего пользования, территории общего пользования), посредством которых обеспечивается доступ	40:26:000043:33
14.	Иные сведения	—

4. Пояснения к сведениям об образуемом земельном участке **40:26:000043:33:ЗУ434** **:**

обозначение земельного участка

1.	

1. Сведения о характерных точках границ образуемого земельного участка **40:26:000043:33:ЗУ435** **:**

обозначение земельного участка

КАРТА-ПЛАН ТЕРРИТОРИИ

Сведения об образуемых земельных участках

Зона № 1

Система координат МСК-40

Обозначение характерных точек границ	Координаты, м		Метод определения координат	Формулы, примененные для расчета средней квадратической погрешности определения координат характерных точек границ (M_t), с подставленными в такие формулы значениями и итоговые (вычисленные) значения M_t, м	Описание закрепления точки
	X	Y			
1	2	3	4	5	6
н898У	437172,55	1297990,20	Метод спутниковых геодезических измерений (определений)	$M_t = \sqrt{m_0^2 + m_1^2}$	—
н896У	437173,59	1297990,76	Метод спутниковых геодезических измерений (определений)	$M_t = \sqrt{m_0^2 + m_1^2}$	—
н892У	437175,82	1297992,01	Метод спутниковых геодезических измерений (определений)	$M_t = \sqrt{m_0^2 + m_1^2}$	—
н891У	437172,70	1297997,57	Метод спутниковых геодезических измерений (определений)	$M_t = \sqrt{m_0^2 + m_1^2}$	—
н900У	437169,51	1297995,84	Метод спутниковых геодезических измерений (определений)	$M_t = \sqrt{m_0^2 + m_1^2}$	—
н898У	437172,55	1297990,20	Метод спутниковых геодезических измерений (определений)	$M_t = \sqrt{m_0^2 + m_1^2}$	—

2. Сведения о частях границ образуемого земельного участка **40:26:000043:33:ЗУ435** :

обозначение земельного участка

Обозначение части границ		Горизонтальное проложение (S), м	Описание прохождения части границ	Сведения о согласовании местоположения границ (согласовано/спорное)
от т.	до т.			
1	2	3	4	5
н898У	н896У	1,18	—	—
н896У	н892У	2,56	—	—
н892У	н891У	6,38	—	—
н891У	н900У	3,63	—	—
н900У	н898У	6,41	—	—

3. Сведения о характеристиках образуемого земельного участка **40:26:000043:33:ЗУ435** :

обозначение земельного участка

№ п/п	Наименование характеристик земельного участка	Значение характеристики
1	2	3

КАРТА-ПЛАН ТЕРРИТОРИИ

Сведения об образуемых земельных участках

1	2	3
1.	Адрес земельного участка	—
1.1.	Сведения о местоположении земельного участка (при отсутствии адреса) в структурированном в соответствии с федеральной информационной адресной системой виде	Калужская обл., г. Калуга
1.2.	Дополнительные сведения о местоположении земельного участка	—
2	Категория земель	Земли населенных пунктов
3	Вид (виды) разрешенного использования	Хранение автотранспорта
3.1.	Дополнительные сведения об использовании земельного участка	—
4.	Реестровый номер границ территориальной зоны или в случае отсутствия такого реестрового номера ее индивидуальное обозначение (вид, тип, номер, индекс)	—
5.	Площадь земельного участка ± величина предельной погрешности определения (вычисления) площади (**Р ± ΔР**), **м²**	24±2
6.	Формула, примененная для вычисления предельной погрешности определения площади земельного участка, с подставленными значениями и итоговые (вычисленные) значения (**ΔР**), м2	$\Delta P = 3{,}5 \cdot M_t \cdot \sqrt{P_{док}} = 3{,}5 \cdot 0{,}10 \cdot \sqrt{24} = 2$
7.	Предельный минимальный и максимальный размеры земельного участка (**Рмин и Рмакс), м²**	—
8.	Кадастровый или иной государственный учетный номер (инвентарный) объекта недвижимости, расположенного на образуемом земельном участке	—
9.	Кадастровые номера исходных земельных участков	40:26:000043:33
9.1.	Кадастровый номер входящего в состав земельного участка, представляющего собой единое землепользование (номер контура многоконтурного земельного участка), преобразование которого осуществляется	—
9.2.	Кадастровые номера земельных участков, исключаемых из состава измененного (исходного) земельного участка, представляющего собой единое землепользование	—
9.3.	Кадастровый или иной государственный учетный номер (инвентарный) объекта недвижимости, расположенного на измененном земельном участке	—
10.	Условный номер земельного участка	—
11	Учетный номер проекта межевания территории	—
12	Дополнительные сведения об образовании земельного участка	—
13	Сведения о земельных участках (землях общего пользования, территории общего пользования), посредством которых обеспечивается доступ	40:26:000043:33
14.	Иные сведения	—

4. Пояснения к сведениям об образуемом земельном участке **40:26:000043:33:ЗУ435** **:**

обозначение земельного участка

1.	

1. Сведения о характерных точках границ образуемого земельного участка **40:26:000043:33:ЗУ436** **:**

обозначение земельного участка

КАРТА-ПЛАН ТЕРРИТОРИИ

Сведения об образуемых земельных участках

Система координат МСК-40

Зона № 1

Обозначение характерных точек границ	Координаты, м		Метод определения координат	Формулы, примененные для расчета средней квадратической погрешности определения координат характерных точек границ (M_t), с подставленными в такие формулы значениями и итоговые (вычисленные) значения M_t, м	Описание закрепления точки
	X	Y			
1	2	3	4	5	6
н901У	437169,27	1297988,45	Метод спутниковых геодезических измерений (определений)	$M_t = \sqrt{m_0^2 + m_1^2}$	—
н899У	437170,49	1297989,09	Метод спутниковых геодезических измерений (определений)	$M_t = \sqrt{m_0^2 + m_1^2}$	—
н898У	437172,55	1297990,20	Метод спутниковых геодезических измерений (определений)	$M_t = \sqrt{m_0^2 + m_1^2}$	—
н900У	437169,51	1297995,84	Метод спутниковых геодезических измерений (определений)	$M_t = \sqrt{m_0^2 + m_1^2}$	—
н902У	437166,29	1297994,11	Метод спутниковых геодезических измерений (определений)	$M_t = \sqrt{m_0^2 + m_1^2}$	—
н901У	437169,27	1297988,45	Метод спутниковых геодезических измерений (определений)	$M_t = \sqrt{m_0^2 + m_1^2}$	—

2. Сведения о частях границ образуемого земельного участка **40:26:000043:33:ЗУ436** :

обозначение земельного участка

Обозначение части границ		Горизонтальное проложение (S), м	Описание прохождения части границ	Сведения о согласовании местоположения границ (согласовано/спорное)
от т.	до т.			
1	2	3	4	5
н901У	н899У	1,38	—	—
н899У	н898У	2,34	—	—
н898У	н900У	6,41	—	—
н900У	н902У	3,66	—	—
н902У	н901У	6,40	—	—

3. Сведения о характеристиках образуемого земельного участка **40:26:000043:33:ЗУ436** :

обозначение земельного участка

№ п/п	Наименование характеристик земельного участка	Значение характеристики
1	2	3

КАРТА-ПЛАН ТЕРРИТОРИИ

Сведения об образуемых земельных участках

1	2	3
1.	Адрес земельного участка	—
1.1.	Сведения о местоположении земельного участка (при отсутствии адреса) в структурированном в соответствии с федеральной информационной адресной системой виде	Калужская обл., г. Калуга
1.2.	Дополнительные сведения о местоположении земельного участка	—
2	Категория земель	Земли населенных пунктов
3	Вид (виды) разрешенного использования	Хранение автотранспорта
3.1.	Дополнительные сведения об использовании земельного участка	—
4.	Реестровый номер границ территориальной зоны или в случае отсутствия такого реестрового номера ее индивидуальное обозначение (вид, тип, номер, индекс)	—
5.	Площадь земельного участка ± величина предельной погрешности определения (вычисления) площади (**Р ± ΔР**), **м²**	24±2
6.	Формула, примененная для вычисления предельной погрешности определения площади земельного участка, с подставленными значениями и итоговые (вычисленные) значения (**ΔР**), м2	$\Delta P = 3{,}5 \cdot M_t \cdot \sqrt{P_{док}} = 3{,}5 \cdot 0{,}10 \cdot \sqrt{24} = 2$
7.	Предельный минимальный и максимальный размеры земельного участка (**Рмин и Рмакс), м²**	—
8.	Кадастровый или иной государственный учетный номер (инвентарный) объекта недвижимости, расположенного на образуемом земельном участке	—
9.	Кадастровые номера исходных земельных участков	40:26:000043:33
9.1.	Кадастровый номер входящего в состав земельного участка, представляющего собой единое землепользование (номер контура многоконтурного земельного участка), преобразование которого осуществляется	—
9.2.	Кадастровые номера земельных участков, исключаемых из состава измененного (исходного) земельного участка, представляющего собой единое землепользование	—
9.3.	Кадастровый или иной государственный учетный номер (инвентарный) объекта недвижимости, расположенного на измененном земельном участке	—
10.	Условный номер земельного участка	—
11	Учетный номер проекта межевания территории	—
12	Дополнительные сведения об образовании земельного участка	—
13	Сведения о земельных участках (землях общего пользования, территории общего пользования), посредством которых обеспечивается доступ	40:26:000043:33
14.	Иные сведения	—

4. Пояснения к сведениям об образуемом земельном участке **40:26:000043:33:ЗУ436** **:**

обозначение земельного участка

1.	

1. Сведения о характерных точках границ образуемого земельного участка **40:26:000043:33:ЗУ437** **:**

обозначение земельного участка

КАРТА-ПЛАН ТЕРРИТОРИИ

Сведения об образуемых земельных участках

Система координат МСК-40

Зона № 1

Обозначение характерных точек границ	Координаты, м		Метод определения координат	Формулы, примененные для расчета средней квадратической погрешности определения координат характерных точек границ (M_t), с подставленными в такие формулы значениями и итоговые (вычисленные) значения M_t, м	Описание закрепления точки
	X	Y			
1	2	3	4	5	6
н903У	437169,97	1297981,93	Метод спутниковых геодезических измерений (определений)	$M_t = \sqrt{m_0^2 + m_1^2}$	—
н897У	437173,33	1297983,68	Метод спутниковых геодезических измерений (определений)	$M_t = \sqrt{m_0^2 + m_1^2}$	—
н899У	437170,49	1297989,09	Метод спутниковых геодезических измерений (определений)	$M_t = \sqrt{m_0^2 + m_1^2}$	—
н901У	437169,27	1297988,45	Метод спутниковых геодезических измерений (определений)	$M_t = \sqrt{m_0^2 + m_1^2}$	—
н904У	437167,02	1297987,26	Метод спутниковых геодезических измерений (определений)	$M_t = \sqrt{m_0^2 + m_1^2}$	—
н903У	437169,97	1297981,93	Метод спутниковых геодезических измерений (определений)	$M_t = \sqrt{m_0^2 + m_1^2}$	—

2. Сведения о частях границ образуемого земельного участка **40:26:000043:33:ЗУ437** :

обозначение земельного участка

Обозначение части границ		Горизонтальное проложение (S), м	Описание прохождения части границ	Сведения о согласовании местоположения границ (согласовано/спорное)
от т.	до т.			
1	2	3	4	5
н903У	н897У	3,79	—	—
н897У	н899У	6,11	—	—
н899У	н901У	1,38	—	—
н901У	н904У	2,55	—	—
н904У	н903У	6,09	—	—

3. Сведения о характеристиках образуемого земельного участка **40:26:000043:33:ЗУ437** :

обозначение земельного участка

№ п/п	Наименование характеристик земельного участка	Значение характеристики
1	2	3

КАРТА-ПЛАН ТЕРРИТОРИИ

Сведения об образуемых земельных участках

1	2	3
1.	Адрес земельного участка	—
1.1.	Сведения о местоположении земельного участка (при отсутствии адреса) в структурированном в соответствии с федеральной информационной адресной системой виде	Калужская обл., г. Калуга
1.2.	Дополнительные сведения о местоположении земельного участка	—
2	Категория земель	Земли населенных пунктов
3	Вид (виды) разрешенного использования	Хранение автотранспорта
3.1.	Дополнительные сведения об использовании земельного участка	—
4.	Реестровый номер границ территориальной зоны или в случае отсутствия такого реестрового номера ее индивидуальное обозначение (вид, тип, номер, индекс)	—
5.	Площадь земельного участка ± величина предельной погрешности определения (вычисления) площади (**Р ± ΔР**), **м²**	24±2
6.	Формула, примененная для вычисления предельной погрешности определения площади земельного участка, с подставленными значениями и итоговые (вычисленные) значения (**ΔР**), м2	$\Delta P = 3{,}5 \cdot M_t \cdot \sqrt{P_{док}} = 3{,}5 \cdot 0{,}10 \cdot \sqrt{24} = 2$
7.	Предельный минимальный и максимальный размеры земельного участка (**Рмин и Рмакс), м²**	—
8.	Кадастровый или иной государственный учетный номер (инвентарный) объекта недвижимости, расположенного на образуемом земельном участке	—
9.	Кадастровые номера исходных земельных участков	40:26:000043:33
9.1.	Кадастровый номер входящего в состав земельного участка, представляющего собой единое землепользование (номер контура многоконтурного земельного участка), преобразование которого осуществляется	—
9.2.	Кадастровые номера земельных участков, исключаемых из состава измененного (исходного) земельного участка, представляющего собой единое землепользование	—
9.3.	Кадастровый или иной государственный учетный номер (инвентарный) объекта недвижимости, расположенного на измененном земельном участке	—
10.	Условный номер земельного участка	—
11	Учетный номер проекта межевания территории	—
12	Дополнительные сведения об образовании земельного участка	—
13	Сведения о земельных участках (землях общего пользования, территории общего пользования), посредством которых обеспечивается доступ	40:26:000043:33
14.	Иные сведения	—

4. Пояснения к сведениям об образуемом земельном участке **40:26:000043:33:ЗУ437** **:**

обозначение земельного участка

1.	

1. Сведения о характерных точках границ образуемого земельного участка **40:26:000043:33:ЗУ438** **:**

обозначение земельного участка

КАРТА-ПЛАН ТЕРРИТОРИИ

Сведения об образуемых земельных участках

Зона № 1

Система координат МСК-40

Обозначение характерных точек границ	Координаты, м		Метод определения координат	Формулы, примененные для расчета средней квадратической погрешности определения координат характерных точек границ (M_t), с подставленными в такие формулы значениями и итоговые (вычисленные) значения M_t, м	Описание закрепления точки
	X	Y			
1	2	3	4	5	6
н905У	437165,76	1297979,61	Метод спутниковых геодезических измерений (определений)	$M_t = \sqrt{m_0^2 + m_1^2}$	—
н903У	437169,97	1297981,93	Метод спутниковых геодезических измерений (определений)	$M_t = \sqrt{m_0^2 + m_1^2}$	—
н904У	437167,02	1297987,26	Метод спутниковых геодезических измерений (определений)	$M_t = \sqrt{m_0^2 + m_1^2}$	—
н906У	437165,91	1297986,68	Метод спутниковых геодезических измерений (определений)	$M_t = \sqrt{m_0^2 + m_1^2}$	—
н907У	437162,77	1297985,03	Метод спутниковых геодезических измерений (определений)	$M_t = \sqrt{m_0^2 + m_1^2}$	—
н905У	437165,76	1297979,61	Метод спутниковых геодезических измерений (определений)	$M_t = \sqrt{m_0^2 + m_1^2}$	—

2. Сведения о частях границ образуемого земельного участка **40:26:000043:33:ЗУ438** :

обозначение земельного участка

Обозначение части границ		Горизонтальное проложение (S), м	Описание прохождения части границ	Сведения о согласовании местоположения границ (согласовано/спорное)
от т.	до т.			
1	2	3	4	5
н905У	н903У	4,81	—	—
н903У	н904У	6,09	—	—
н904У	н906У	1,25	—	—
н906У	н907У	3,55	—	—
н907У	н905У	6,19	—	—

3. Сведения о характеристиках образуемого земельного участка **40:26:000043:33:ЗУ438** :

обозначение земельного участка

№ п/п	Наименование характеристик земельного участка	Значение характеристики
1	2	3

КАРТА-ПЛАН ТЕРРИТОРИИ

Сведения об образуемых земельных участках

1	2	3
1.	Адрес земельного участка	—
1.1.	Сведения о местоположении земельного участка (при отсутствии адреса) в структурированном в соответствии с федеральной информационной адресной системой виде	Калужская обл., г. Калуга
1.2.	Дополнительные сведения о местоположении земельного участка	—
2	Категория земель	Земли населенных пунктов
3	Вид (виды) разрешенного использования	Хранение автотранспорта
3.1.	Дополнительные сведения об использовании земельного участка	—
4.	Реестровый номер границ территориальной зоны или в случае отсутствия такого реестрового номера ее индивидуальное обозначение (вид, тип, номер, индекс)	—
5.	Площадь земельного участка ± величина предельной погрешности определения (вычисления) площади (**Р ± ΔР**), **м²**	29±2
6.	Формула, примененная для вычисления предельной погрешности определения площади земельного участка, с подставленными значениями и итоговые (вычисленные) значения (**ΔР**), м2	$\Delta P = 3{,}5 \cdot M_t \cdot \sqrt{P_{док}} = 3{,}5 \cdot 0{,}10 \cdot \sqrt{29} = 2$
7.	Предельный минимальный и максимальный размеры земельного участка (**Рмин и Рмакс), м²**	—
8.	Кадастровый или иной государственный учетный номер (инвентарный) объекта недвижимости, расположенного на образуемом земельном участке	—
9.	Кадастровые номера исходных земельных участков	40:26:000043:33
9.1.	Кадастровый номер входящего в состав земельного участка, представляющего собой единое землепользование (номер контура многоконтурного земельного участка), преобразование которого осуществляется	—
9.2.	Кадастровые номера земельных участков, исключаемых из состава измененного (исходного) земельного участка, представляющего собой единое землепользование	—
9.3.	Кадастровый или иной государственный учетный номер (инвентарный) объекта недвижимости, расположенного на измененном земельном участке	—
10.	Условный номер земельного участка	—
11	Учетный номер проекта межевания территории	—
12	Дополнительные сведения об образовании земельного участка	—
13	Сведения о земельных участках (землях общего пользования, территории общего пользования), посредством которых обеспечивается доступ	40:26:000043:33
14.	Иные сведения	—

4. Пояснения к сведениям об образуемом земельном участке **40:26:000043:33:ЗУ438** **:**

обозначение земельного участка

1.	

1. Сведения о характерных точках границ образуемого земельного участка **40:26:000043:33:ЗУ439** **:**

обозначение земельного участка

КАРТА-ПЛАН ТЕРРИТОРИИ

Сведения об образуемых земельных участках

Зона № 1

Система координат МСК-40

Обозначение характерных точек границ	Координаты, м		Метод определения координат	Формулы, примененные для расчета средней квадратической погрешности определения координат характерных точек границ (M_t), с подставленными в такие формулы значениями и итоговые (вычисленные) значения M_t, м	Описание закрепления точки
	X	Y			
1	2	3	4	5	6
н901У	437169,27	1297988,45	Метод спутниковых геодезических измерений (определений)	$M_t = \sqrt{m_0^2 + m_1^2}$	—
н902У	437166,29	1297994,11	Метод спутниковых геодезических измерений (определений)	$M_t = \sqrt{m_0^2 + m_1^2}$	—
н908У	437163,00	1297992,20	Метод спутниковых геодезических измерений (определений)	$M_t = \sqrt{m_0^2 + m_1^2}$	—
н906У	437165,91	1297986,68	Метод спутниковых геодезических измерений (определений)	$M_t = \sqrt{m_0^2 + m_1^2}$	—
н904У	437167,02	1297987,26	Метод спутниковых геодезических измерений (определений)	$M_t = \sqrt{m_0^2 + m_1^2}$	—
н901У	437169,27	1297988,45	Метод спутниковых геодезических измерений (определений)	$M_t = \sqrt{m_0^2 + m_1^2}$	—

2. Сведения о частях границ образуемого земельного участка **40:26:000043:33:ЗУ439** :

обозначение земельного участка

Обозначение части границ		Горизонтальное проложение (S), м	Описание прохождения части границ	Сведения о согласовании местоположения границ (согласовано/спорное)
от т.	до т.			
1	2	3	4	5
н901У	н902У	6,40	—	—
н902У	н908У	3,80	—	—
н908У	н906У	6,24	—	—
н906У	н904У	1,25	—	—
н904У	н901У	2,55	—	—

3. Сведения о характеристиках образуемого земельного участка **40:26:000043:33:ЗУ439** :

обозначение земельного участка

№ п/п	Наименование характеристик земельного участка	Значение характеристики
1	2	3

КАРТА-ПЛАН ТЕРРИТОРИИ

Сведения об образуемых земельных участках

1	2	3
1.	Адрес земельного участка	—
1.1.	Сведения о местоположении земельного участка (при отсутствии адреса) в структурированном в соответствии с федеральной информационной адресной системой виде	Калужская обл., г. Калуга
1.2.	Дополнительные сведения о местоположении земельного участка	—
2	Категория земель	Земли населенных пунктов
3	Вид (виды) разрешенного использования	Хранение автотранспорта
3.1.	Дополнительные сведения об использовании земельного участка	—
4.	Реестровый номер границ территориальной зоны или в случае отсутствия такого реестрового номера ее индивидуальное обозначение (вид, тип, номер, индекс)	—
5.	Площадь земельного участка ± величина предельной погрешности определения (вычисления) площади (**Р ± ΔР**), **м²**	24±2
6.	Формула, примененная для вычисления предельной погрешности определения площади земельного участка, с подставленными значениями и итоговые (вычисленные) значения (**ΔР**), м2	$\Delta P = 3{,}5 \cdot M_t \cdot \sqrt{P_{док}} = 3{,}5 \cdot 0{,}10 \cdot \sqrt{24} = 2$
7.	Предельный минимальный и максимальный размеры земельного участка (**Рмин и Рмакс), м²**	—
8.	Кадастровый или иной государственный учетный номер (инвентарный) объекта недвижимости, расположенного на образуемом земельном участке	—
9.	Кадастровые номера исходных земельных участков	40:26:000043:33
9.1.	Кадастровый номер входящего в состав земельного участка, представляющего собой единое землепользование (номер контура многоконтурного земельного участка), преобразование которого осуществляется	—
9.2.	Кадастровые номера земельных участков, исключаемых из состава измененного (исходного) земельного участка, представляющего собой единое землепользование	—
9.3.	Кадастровый или иной государственный учетный номер (инвентарный) объекта недвижимости, расположенного на измененном земельном участке	—
10.	Условный номер земельного участка	—
11	Учетный номер проекта межевания территории	—
12	Дополнительные сведения об образовании земельного участка	—
13	Сведения о земельных участках (землях общего пользования, территории общего пользования), посредством которых обеспечивается доступ	40:26:000043:33
14.	Иные сведения	—

4. Пояснения к сведениям об образуемом земельном участке **40:26:000043:33:ЗУ439** **:**

обозначение земельного участка

1.	

1. Сведения о характерных точках границ образуемого земельного участка **40:26:000043:33:ЗУ440** **:**

обозначение земельного участка

КАРТА-ПЛАН ТЕРРИТОРИИ

Сведения об образуемых земельных участках

Система координат МСК-40

Зона № 1

Обозначение характерных точек границ	Координаты, м		Метод определения координат	Формулы, примененные для расчета средней квадратической погрешности определения координат характерных точек границ (M_t), с подставленными в такие формулы значениями и итоговые (вычисленные) значения M_t, м	Описание закрепления точки
	X	Y			
1	2	3	4	5	6
н909У	437161,55	1297976,82	Метод спутниковых геодезических измерений (определений)	$M_t = \sqrt{m_0^2 + m_1^2}$	—
н910У	437165,93	1297979,31	Метод спутниковых геодезических измерений (определений)	$M_t = \sqrt{m_0^2 + m_1^2}$	—
н905У	437165,76	1297979,61	Метод спутниковых геодезических измерений (определений)	$M_t = \sqrt{m_0^2 + m_1^2}$	—
н907У	437162,77	1297985,03	Метод спутниковых геодезических измерений (определений)	$M_t = \sqrt{m_0^2 + m_1^2}$	—
н911У	437159,42	1297983,11	Метод спутниковых геодезических измерений (определений)	$M_t = \sqrt{m_0^2 + m_1^2}$	—
н912У	437158,31	1297982,47	Метод спутниковых геодезических измерений (определений)	$M_t = \sqrt{m_0^2 + m_1^2}$	—
н909У	437161,55	1297976,82	Метод спутниковых геодезических измерений (определений)	$M_t = \sqrt{m_0^2 + m_1^2}$	—

2. Сведения о частях границ образуемого земельного участка **40:26:000043:33:ЗУ440** :

обозначение земельного участка

Обозначение части границ		Горизонтальное проложение (S), м	Описание прохождения части границ	Сведения о согласовании местоположения границ (согласовано/спорное)
от т.	до т.			
1	2	3	4	5
н909У	н910У	5,04	—	—
н910У	н905У	0,34	—	—
н905У	н907У	6,19	—	—
н907У	н911У	3,86	—	—
н911У	н912У	1,28	—	—
н912У	н909У	6,51	—	—

КАРТА-ПЛАН ТЕРРИТОРИИ

Сведения об образуемых земельных участках

3. Сведения о характеристиках образуемого земельного участка **40:26:000043:33:ЗУ440** **:**

обозначение земельного участка

№ п/п	Наименование характеристик земельного участка	Значение характеристики
1	2	3
1.	Адрес земельного участка	—
1.1.	Сведения о местоположении земельного участка (при отсутствии адреса) в структурированном в соответствии с федеральной информационной адресной системой виде	Калужская обл., г. Калуга
1.2.	Дополнительные сведения о местоположении земельного участка	—
2	Категория земель	Земли населенных пунктов
3	Вид (виды) разрешенного использования	Хранение автотранспорта
3.1.	Дополнительные сведения об использовании земельного участка	—
4.	Реестровый номер границ территориальной зоны или в случае отсутствия такого реестрового номера ее индивидуальное обозначение (вид, тип, номер, индекс)	—
5.	Площадь земельного участка ± величина предельной погрешности определения (вычисления) площади (**Р ± ΔР**), **м²**	33±2
6.	Формула, примененная для вычисления предельной погрешности определения площади земельного участка, с подставленными значениями и итоговые (вычисленные) значения (**ΔР**), м2	$\Delta P = 3{,}5 \cdot M_t \cdot \sqrt{P_{док}} = 3{,}5 \cdot 0{,}10 \cdot \sqrt{33} = 2$
7.	Предельный минимальный и максимальный размеры земельного участка (**Рмин и Рмакс), м²**	—
8.	Кадастровый или иной государственный учетный номер (инвентарный) объекта недвижимости, расположенного на образуемом земельном участке	—
9.	Кадастровые номера исходных земельных участков	40:26:000043:33
9.1.	Кадастровый номер входящего в состав земельного участка, представляющего собой единое землепользование (номер контура многоконтурного земельного участка), преобразование которого осуществляется	—
9.2.	Кадастровые номера земельных участков, исключаемых из состава измененного (исходного) земельного участка, представляющего собой единое землепользование	—
9.3.	Кадастровый или иной государственный учетный номер (инвентарный) объекта недвижимости, расположенного на измененном земельном участке	—
10.	Условный номер земельного участка	—
11	Учетный номер проекта межевания территории	—
12	Дополнительные сведения об образовании земельного участка	—
13	Сведения о земельных участках (землях общего пользования, территории общего пользования), посредством которых обеспечивается доступ	40:26:000043:33
14.	Иные сведения	—

4. Пояснения к сведениям об образуемом земельном участке **40:26:000043:33:ЗУ440** **:**

обозначение земельного участка

1.	

КАРТА-ПЛАН ТЕРРИТОРИИ

Сведения об образуемых земельных участках

1. Сведения о характерных точках границ образуемого земельного участка **40:26:000043:33:ЗУ441** :

обозначение земельного участка

Система координат МСК-40

Зона № 1

Обозначение характерных точек границ	Координаты, м		Метод определения координат	Формулы, примененные для расчета средней квадратической погрешности определения координат характерных точек границ (M_t), с подставленными в такие формулы значениями и итоговые (вычисленные) значения M_t, м	Описание закрепления точки
	X	Y			
1	2	3	4	5	6
н906У	437165,91	1297986,68	Метод спутниковых геодезических измерений (определений)	$M_t = \sqrt{m_0^2 + m_1^2}$	—
н908У	437163,00	1297992,20	Метод спутниковых геодезических измерений (определений)	$M_t = \sqrt{m_0^2 + m_1^2}$	—
н913У	437159,71	1297990,27	Метод спутниковых геодезических измерений (определений)	$M_t = \sqrt{m_0^2 + m_1^2}$	—
н907У	437162,77	1297985,03	Метод спутниковых геодезических измерений (определений)	$M_t = \sqrt{m_0^2 + m_1^2}$	—
н906У	437165,91	1297986,68	Метод спутниковых геодезических измерений (определений)	$M_t = \sqrt{m_0^2 + m_1^2}$	—

2. Сведения о частях границ образуемого земельного участка **40:26:000043:33:ЗУ441** :

обозначение земельного участка

Обозначение части границ		Горизонтальное проложение (S), м	Описание прохождения части границ	Сведения о согласовании местоположения границ (согласовано/спорное)
от т.	до т.			
1	2	3	4	5
н906У	н908У	6,24	—	—
н908У	н913У	3,81	—	—
н913У	н907У	6,07	—	—
н907У	н906У	3,55	—	—

3. Сведения о характеристиках образуемого земельного участка **40:26:000043:33:ЗУ441** :

обозначение земельного участка

№ п/п	Наименование характеристик земельного участка	Значение характеристики
1	2	3
1.	Адрес земельного участка	—

КАРТА-ПЛАН ТЕРРИТОРИИ

Сведения об образуемых земельных участках

1	2	3
1.1.	Сведения о местоположении земельного участка (при отсутствии адреса) в структурированном в соответствии с федеральной информационной адресной системой виде	Калужская обл., г. Калуга
1.2.	Дополнительные сведения о местоположении земельного участка	—
2	Категория земель	Земли населенных пунктов
3	Вид (виды) разрешенного использования	Хранение автотранспорта
3.1.	Дополнительные сведения об использовании земельного участка	—
4.	Реестровый номер границ территориальной зоны или в случае отсутствия такого реестрового номера ее индивидуальное обозначение (вид, тип, номер, индекс)	—
5.	Площадь земельного участка ± величина предельной погрешности определения (вычисления) площади (**Р ± ΔР**), **м²**	23±2
6.	Формула, примененная для вычисления предельной погрешности определения площади земельного участка, с подставленными значениями и итоговые (вычисленные) значения (**ΔР**), м2	$\Delta P = 3,5 \cdot M_t \cdot \sqrt{P_{док}} = 3,5 \cdot 0,10 \cdot \sqrt{23} = 2$
7.	Предельный минимальный и максимальный размеры земельного участка (**Рмин и Рмакс), м²**	—
8.	Кадастровый или иной государственный учетный номер (инвентарный) объекта недвижимости, расположенного на образуемом земельном участке	—
9.	Кадастровые номера исходных земельных участков	40:26:000043:33
9.1.	Кадастровый номер входящего в состав земельного участка, представляющего собой единое землепользование (номер контура многоконтурного земельного участка), преобразование которого осуществляется	—
9.2.	Кадастровые номера земельных участков, исключаемых из состава измененного (исходного) земельного участка, представляющего собой единое землепользование	—
9.3.	Кадастровый или иной государственный учетный номер (инвентарный) объекта недвижимости, расположенного на измененном земельном участке	—
10.	Условный номер земельного участка	—
11	Учетный номер проекта межевания территории	—
12	Дополнительные сведения об образовании земельного участка	—
13	Сведения о земельных участках (землях общего пользования, территории общего пользования), посредством которых обеспечивается доступ	40:26:000043:33
14.	Иные сведения	—

4. Пояснения к сведениям об образуемом земельном участке **40:26:000043:33:ЗУ441** **:**

обозначение земельного участка

1.	

1. Сведения о характерных точках границ образуемого земельного участка **40:26:000043:33:ЗУ442** **:**

обозначение земельного участка

КАРТА-ПЛАН ТЕРРИТОРИИ

Сведения об образуемых земельных участках

Система координат МСК-40

Зона № 1

Обозначение характерных точек границ	Координаты, м		Метод определения координат	Формулы, примененные для расчета средней квадратической погрешности определения координат характерных точек границ (M_t), с подставленными в такие формулы значениями и итоговые (вычисленные) значения M_t, м	Описание закрепления точки
	X	Y			
1	2	3	4	5	6
н907У	437162,77	1297985,03	Метод спутниковых геодезических измерений (определений)	$M_t = \sqrt{m_0^2 + m_1^2}$	—
н913У	437159,71	1297990,27	Метод спутниковых геодезических измерений (определений)	$M_t = \sqrt{m_0^2 + m_1^2}$	—
н914У	437156,40	1297988,36	Метод спутниковых геодезических измерений (определений)	$M_t = \sqrt{m_0^2 + m_1^2}$	—
н911У	437159,42	1297983,11	Метод спутниковых геодезических измерений (определений)	$M_t = \sqrt{m_0^2 + m_1^2}$	—
н907У	437162,77	1297985,03	Метод спутниковых геодезических измерений (определений)	$M_t = \sqrt{m_0^2 + m_1^2}$	—

2. Сведения о частях границ образуемого земельного участка **40:26:000043:33:ЗУ442** :

обозначение земельного участка

Обозначение части границ		Горизонтальное проложение (S), м	Описание прохождения части границ	Сведения о согласовании местоположения границ (согласовано/спорное)
от т.	до т.			
1	2	3	4	5
н907У	н913У	6,07	—	—
н913У	н914У	3,82	—	—
н914У	н911У	6,06	—	—
н911У	н907У	3,86	—	—

3. Сведения о характеристиках образуемого земельного участка **40:26:000043:33:ЗУ442** :

обозначение земельного участка

№ п/п	Наименование характеристик земельного участка	Значение характеристики
1	2	3
1.	Адрес земельного участка	—
1.1.	Сведения о местоположении земельного участка (при отсутствии адреса) в структурированном в соответствии с федеральной информационной адресной системой виде	Калужская обл., г. Калуга

КАРТА-ПЛАН ТЕРРИТОРИИ

Сведения об образуемых земельных участках

1	2	3
1.2.	Дополнительные сведения о местоположении земельного участка	—
2	Категория земель	Земли населенных пунктов
3	Вид (виды) разрешенного использования	Хранение автотранспорта
3.1.	Дополнительные сведения об использовании земельного участка	—
4.	Реестровый номер границ территориальной зоны или в случае отсутствия такого реестрового номера ее индивидуальное обозначение (вид, тип, номер, индекс)	—
5.	Площадь земельного участка ± величина предельной погрешности определения (вычисления) площади (**Р ± ΔР**), **м²**	23±2
6.	Формула, примененная для вычисления предельной погрешности определения площади земельного участка, с подставленными значениями и итоговые (вычисленные) значения (**ΔР**), м2	$\Delta P = 3{,}5 \cdot M_t \cdot \sqrt{P_{док}} = 3{,}5 \cdot 0{,}10 \cdot \sqrt{23} = 2$
7.	Предельный минимальный и максимальный размеры земельного участка (**Рмин и Рмакс), м²**	—
8.	Кадастровый или иной государственный учетный номер (инвентарный) объекта недвижимости, расположенного на образуемом земельном участке	—
9.	Кадастровые номера исходных земельных участков	40:26:000043:33
9.1.	Кадастровый номер входящего в состав земельного участка, представляющего собой единое землепользование (номер контура многоконтурного земельного участка), преобразование которого осуществляется	—
9.2.	Кадастровые номера земельных участков, исключаемых из состава измененного (исходного) земельного участка, представляющего собой единое землепользование	—
9.3.	Кадастровый или иной государственный учетный номер (инвентарный) объекта недвижимости, расположенного на измененном земельном участке	—
10.	Условный номер земельного участка	—
11	Учетный номер проекта межевания территории	—
12	Дополнительные сведения об образовании земельного участка	—
13	Сведения о земельных участках (землях общего пользования, территории общего пользования), посредством которых обеспечивается доступ	40:26:000043:33
14.	Иные сведения	—

4. Пояснения к сведениям об образуемом земельном участке **40:26:000043:33:ЗУ442** **:**

обозначение земельного участка

1.	

1. Сведения о характерных точках границ образуемого земельного участка **40:26:000043:33:ЗУ443** **:**

обозначение земельного участка

КАРТА-ПЛАН ТЕРРИТОРИИ

Сведения об образуемых земельных участках

Система координат МСК-40

Зона № 1

Обозначение характерных точек границ	Координаты, м		Метод определения координат	Формулы, примененные для расчета средней квадратической погрешности определения координат характерных точек границ (M_t), с подставленными в такие формулы значениями и итоговые (вычисленные) значения M_t, м	Описание закрепления точки
	X	Y			
1	2	3	4	5	6
н915У	437158,43	1297975,20	Метод спутниковых геодезических измерений (определений)	$M_t = \sqrt{m_0^2 + m_1^2}$	—
н909У	437161,55	1297976,82	Метод спутниковых геодезических измерений (определений)	$M_t = \sqrt{m_0^2 + m_1^2}$	—
н912У	437158,31	1297982,47	Метод спутниковых геодезических измерений (определений)	$M_t = \sqrt{m_0^2 + m_1^2}$	—
н916У	437156,00	1297981,15	Метод спутниковых геодезических измерений (определений)	$M_t = \sqrt{m_0^2 + m_1^2}$	—
н917У	437155,25	1297980,72	Метод спутниковых геодезических измерений (определений)	$M_t = \sqrt{m_0^2 + m_1^2}$	—
н915У	437158,43	1297975,20	Метод спутниковых геодезических измерений (определений)	$M_t = \sqrt{m_0^2 + m_1^2}$	—

2. Сведения о частях границ образуемого земельного участка **40:26:000043:33:ЗУ443** :

обозначение земельного участка

Обозначение части границ		Горизонтальное проложение (S), м	Описание прохождения части границ	Сведения о согласовании местоположения границ (согласовано/спорное)
от т.	до т.			
1	2	3	4	5
н915У	н909У	3,52	—	—
н909У	н912У	6,51	—	—
н912У	н916У	2,66	—	—
н916У	н917У	0,86	—	—
н917У	н915У	6,37	—	—

3. Сведения о характеристиках образуемого земельного участка **40:26:000043:33:ЗУ443** :

обозначение земельного участка

№ п/п	Наименование характеристик земельного участка	Значение характеристики
1	2	3

КАРТА-ПЛАН ТЕРРИТОРИИ

Сведения об образуемых земельных участках

1	2	3
1.	Адрес земельного участка	—
1.1.	Сведения о местоположении земельного участка (при отсутствии адреса) в структурированном в соответствии с федеральной информационной адресной системой виде	Калужская обл., г. Калуга
1.2.	Дополнительные сведения о местоположении земельного участка	—
2	Категория земель	Земли населенных пунктов
3	Вид (виды) разрешенного использования	Хранение автотранспорта
3.1.	Дополнительные сведения об использовании земельного участка	—
4.	Реестровый номер границ территориальной зоны или в случае отсутствия такого реестрового номера ее индивидуальное обозначение (вид, тип, номер, индекс)	—
5.	Площадь земельного участка ± величина предельной погрешности определения (вычисления) площади (**Р ± ΔР**), **м²**	23±2
6.	Формула, примененная для вычисления предельной погрешности определения площади земельного участка, с подставленными значениями и итоговые (вычисленные) значения (**ΔР**), м2	$\Delta P = 3{,}5 \cdot M_t \cdot \sqrt{P_{док}} = 3{,}5 \cdot 0{,}10 \cdot \sqrt{23} = 2$
7.	Предельный минимальный и максимальный размеры земельного участка (**Рмин и Рмакс), м²**	—
8.	Кадастровый или иной государственный учетный номер (инвентарный) объекта недвижимости, расположенного на образуемом земельном участке	—
9.	Кадастровые номера исходных земельных участков	40:26:000043:33
9.1.	Кадастровый номер входящего в состав земельного участка, представляющего собой единое землепользование (номер контура многоконтурного земельного участка), преобразование которого осуществляется	—
9.2.	Кадастровые номера земельных участков, исключаемых из состава измененного (исходного) земельного участка, представляющего собой единое землепользование	—
9.3.	Кадастровый или иной государственный учетный номер (инвентарный) объекта недвижимости, расположенного на измененном земельном участке	—
10.	Условный номер земельного участка	—
11	Учетный номер проекта межевания территории	—
12	Дополнительные сведения об образовании земельного участка	—
13	Сведения о земельных участках (землях общего пользования, территории общего пользования), посредством которых обеспечивается доступ	40:26:000043:33
14.	Иные сведения	—

4. Пояснения к сведениям об образуемом земельном участке **40:26:000043:33:ЗУ443** **:**

обозначение земельного участка

1.	

1. Сведения о характерных точках границ образуемого земельного участка **40:26:000043:33:ЗУ444** **:**

обозначение земельного участка

КАРТА-ПЛАН ТЕРРИТОРИИ

Сведения об образуемых земельных участках

Система координат МСК-40

Зона № 1

Обозначение характерных точек границ	Координаты, м		Метод определения координат	Формулы, примененные для расчета средней квадратической погрешности определения координат характерных точек границ (M_t), с подставленными в такие формулы значениями и итоговые (вычисленные) значения M_t, м	Описание закрепления точки
	X	Y			
1	2	3	4	5	6
н911У	437159,42	1297983,11	Метод спутниковых геодезических измерений (определений)	$M_t = \sqrt{m_0^2 + m_1^2}$	—
н914У	437156,40	1297988,36	Метод спутниковых геодезических измерений (определений)	$M_t = \sqrt{m_0^2 + m_1^2}$	—
н918У	437153,00	1297986,42	Метод спутниковых геодезических измерений (определений)	$M_t = \sqrt{m_0^2 + m_1^2}$	—
н916У	437156,00	1297981,15	Метод спутниковых геодезических измерений (определений)	$M_t = \sqrt{m_0^2 + m_1^2}$	—
н912У	437158,31	1297982,47	Метод спутниковых геодезических измерений (определений)	$M_t = \sqrt{m_0^2 + m_1^2}$	—
н911У	437159,42	1297983,11	Метод спутниковых геодезических измерений (определений)	$M_t = \sqrt{m_0^2 + m_1^2}$	—

2. Сведения о частях границ образуемого земельного участка **40:26:000043:33:ЗУ444** :

обозначение земельного участка

Обозначение части границ		Горизонтальное проложение (S), м	Описание прохождения части границ	Сведения о согласовании местоположения границ (согласовано/спорное)
от т.	до т.			
1	2	3	4	5
н911У	н914У	6,06	—	—
н914У	н918У	3,91	—	—
н918У	н916У	6,06	—	—
н916У	н912У	2,66	—	—
н912У	н911У	1,28	—	—

3. Сведения о характеристиках образуемого земельного участка **40:26:000043:33:ЗУ444** :

обозначение земельного участка

№ п/п	Наименование характеристик земельного участка	Значение характеристики
1	2	3

КАРТА-ПЛАН ТЕРРИТОРИИ

Сведения об образуемых земельных участках

1	2	3
1.	Адрес земельного участка	—
1.1.	Сведения о местоположении земельного участка (при отсутствии адреса) в структурированном в соответствии с федеральной информационной адресной системой виде	Калужская обл., г. Калуга
1.2.	Дополнительные сведения о местоположении земельного участка	—
2	Категория земель	Земли населенных пунктов
3	Вид (виды) разрешенного использования	Хранение автотранспорта
3.1.	Дополнительные сведения об использовании земельного участка	—
4.	Реестровый номер границ территориальной зоны или в случае отсутствия такого реестрового номера ее индивидуальное обозначение (вид, тип, номер, индекс)	—
5.	Площадь земельного участка ± величина предельной погрешности определения (вычисления) площади (**Р ± ΔР**), **м²**	24±2
6.	Формула, примененная для вычисления предельной погрешности определения площади земельного участка, с подставленными значениями и итоговые (вычисленные) значения (**ΔР**), м2	$\Delta P = 3{,}5 \cdot M_t \cdot \sqrt{P_{док}} = 3{,}5 \cdot 0{,}10 \cdot \sqrt{24} = 2$
7.	Предельный минимальный и максимальный размеры земельного участка (**Рмин и Рмакс), м²**	—
8.	Кадастровый или иной государственный учетный номер (инвентарный) объекта недвижимости, расположенного на образуемом земельном участке	—
9.	Кадастровые номера исходных земельных участков	40:26:000043:33
9.1.	Кадастровый номер входящего в состав земельного участка, представляющего собой единое землепользование (номер контура многоконтурного земельного участка), преобразование которого осуществляется	—
9.2.	Кадастровые номера земельных участков, исключаемых из состава измененного (исходного) земельного участка, представляющего собой единое землепользование	—
9.3.	Кадастровый или иной государственный учетный номер (инвентарный) объекта недвижимости, расположенного на измененном земельном участке	—
10.	Условный номер земельного участка	—
11	Учетный номер проекта межевания территории	—
12	Дополнительные сведения об образовании земельного участка	—
13	Сведения о земельных участках (землях общего пользования, территории общего пользования), посредством которых обеспечивается доступ	40:26:000043:33
14.	Иные сведения	—

4. Пояснения к сведениям об образуемом земельном участке **40:26:000043:33:ЗУ444** **:**

обозначение земельного участка

1.	

1. Сведения о характерных точках границ образуемого земельного участка **40:26:000043:33:ЗУ445** **:**

обозначение земельного участка

КАРТА-ПЛАН ТЕРРИТОРИИ

Сведения об образуемых земельных участках

Зона № 1

Система координат МСК-40

Обозначение характерных точек границ	Координаты, м		Метод определения координат	Формулы, примененные для расчета средней квадратической погрешности определения координат характерных точек границ (M_t), с подставленными в такие формулы значениями и итоговые (вычисленные) значения M_t, м	Описание закрепления точки
	X	Y			
1	2	3	4	5	6
н916У	437156,00	1297981,15	Метод спутниковых геодезических измерений (определений)	$M_t = \sqrt{m_0^2 + m_1^2}$	—
н918У	437153,00	1297986,42	Метод спутниковых геодезических измерений (определений)	$M_t = \sqrt{m_0^2 + m_1^2}$	—
н919У	437149,75	1297984,63	Метод спутниковых геодезических измерений (определений)	$M_t = \sqrt{m_0^2 + m_1^2}$	—
н920У	437152,67	1297979,31	Метод спутниковых геодезических измерений (определений)	$M_t = \sqrt{m_0^2 + m_1^2}$	—
н917У	437155,25	1297980,72	Метод спутниковых геодезических измерений (определений)	$M_t = \sqrt{m_0^2 + m_1^2}$	—
н916У	437156,00	1297981,15	Метод спутниковых геодезических измерений (определений)	$M_t = \sqrt{m_0^2 + m_1^2}$	—

2. Сведения о частях границ образуемого земельного участка **40:26:000043:33:ЗУ445** :

обозначение земельного участка

Обозначение части границ		Горизонтальное проложение (S), м	Описание прохождения части границ	Сведения о согласовании местоположения границ (согласовано/спорное)
от т.	до т.			
1	2	3	4	5
н916У	н918У	6,06	—	—
н918У	н919У	3,71	—	—
н919У	н920У	6,07	—	—
н920У	н917У	2,94	—	—
н917У	н916У	0,86	—	—

3. Сведения о характеристиках образуемого земельного участка **40:26:000043:33:ЗУ445** :

обозначение земельного участка

№ п/п	Наименование характеристик земельного участка	Значение характеристики
1	2	3

КАРТА-ПЛАН ТЕРРИТОРИИ

Сведения об образуемых земельных участках

1	2	3
1.	Адрес земельного участка	—
1.1.	Сведения о местоположении земельного участка (при отсутствии адреса) в структурированном в соответствии с федеральной информационной адресной системой виде	Калужская обл., г. Калуга
1.2.	Дополнительные сведения о местоположении земельного участка	—
2	Категория земель	Земли населенных пунктов
3	Вид (виды) разрешенного использования	Хранение автотранспорта
3.1.	Дополнительные сведения об использовании земельного участка	—
4.	Реестровый номер границ территориальной зоны или в случае отсутствия такого реестрового номера ее индивидуальное обозначение (вид, тип, номер, индекс)	—
5.	Площадь земельного участка ± величина предельной погрешности определения (вычисления) площади (**Р ± ΔР**), **м²**	23±2
6.	Формула, примененная для вычисления предельной погрешности определения площади земельного участка, с подставленными значениями и итоговые (вычисленные) значения (**ΔР**), м2	$\Delta P = 3{,}5 \cdot M_t \cdot \sqrt{P_{док}} = 3{,}5 \cdot 0{,}10 \cdot \sqrt{23} = 2$
7.	Предельный минимальный и максимальный размеры земельного участка (**Рмин и Рмакс), м²**	—
8.	Кадастровый или иной государственный учетный номер (инвентарный) объекта недвижимости, расположенного на образуемом земельном участке	—
9.	Кадастровые номера исходных земельных участков	40:26:000043:33
9.1.	Кадастровый номер входящего в состав земельного участка, представляющего собой единое землепользование (номер контура многоконтурного земельного участка), преобразование которого осуществляется	—
9.2.	Кадастровые номера земельных участков, исключаемых из состава измененного (исходного) земельного участка, представляющего собой единое землепользование	—
9.3.	Кадастровый или иной государственный учетный номер (инвентарный) объекта недвижимости, расположенного на измененном земельном участке	—
10.	Условный номер земельного участка	—
11	Учетный номер проекта межевания территории	—
12	Дополнительные сведения об образовании земельного участка	—
13	Сведения о земельных участках (землях общего пользования, территории общего пользования), посредством которых обеспечивается доступ	40:26:000043:33
14.	Иные сведения	—

4. Пояснения к сведениям об образуемом земельном участке **40:26:000043:33:ЗУ445** **:**

обозначение земельного участка

1.	

1. Сведения о характерных точках границ образуемого земельного участка **40:26:000043:33:ЗУ446** **:**

обозначение земельного участка

КАРТА-ПЛАН ТЕРРИТОРИИ

Сведения об образуемых земельных участках

Система координат МСК-40

Зона № 1

Обозначение характерных точек границ	Координаты, м		Метод определения координат	Формулы, примененные для расчета средней квадратической погрешности определения координат характерных точек границ (M_t), с подставленными в такие формулы значениями и итоговые (вычисленные) значения M_t, м	Описание закрепления точки
	X	Y			
1	2	3	4	5	6
н921У	437155,30	1297973,48	Метод спутниковых геодезических измерений (определений)	$M_t = \sqrt{m_0^2 + m_1^2}$	—
н915У	437158,43	1297975,20	Метод спутниковых геодезических измерений (определений)	$M_t = \sqrt{m_0^2 + m_1^2}$	—
н917У	437155,25	1297980,72	Метод спутниковых геодезических измерений (определений)	$M_t = \sqrt{m_0^2 + m_1^2}$	—
н920У	437152,67	1297979,31	Метод спутниковых геодезических измерений (определений)	$M_t = \sqrt{m_0^2 + m_1^2}$	—
н922У	437152,23	1297979,07	Метод спутниковых геодезических измерений (определений)	$M_t = \sqrt{m_0^2 + m_1^2}$	—
н923У	437155,13	1297973,78	Метод спутниковых геодезических измерений (определений)	$M_t = \sqrt{m_0^2 + m_1^2}$	—
н921У	437155,30	1297973,48	Метод спутниковых геодезических измерений (определений)	$M_t = \sqrt{m_0^2 + m_1^2}$	—

2. Сведения о частях границ образуемого земельного участка **40:26:000043:33:ЗУ446** :

обозначение земельного участка

Обозначение части границ		Горизонтальное проложение (S), м	Описание прохождения части границ	Сведения о согласовании местоположения границ (согласовано/спорное)
от т.	до т.			
1	2	3	4	5
н921У	н915У	3,57	—	—
н915У	н917У	6,37	—	—
н917У	н920У	2,94	—	—
н920У	н922У	0,50	—	—
н922У	н923У	6,03	—	—
н923У	н921У	0,34	—	—

КАРТА-ПЛАН ТЕРРИТОРИИ

Сведения об образуемых земельных участках

3. Сведения о характеристиках образуемого земельного участка **40:26:000043:33:ЗУ446** **:**

обозначение земельного участка

№ п/п	Наименование характеристик земельного участка	Значение характеристики
1	2	3
1.	Адрес земельного участка	—
1.1.	Сведения о местоположении земельного участка (при отсутствии адреса) в структурированном в соответствии с федеральной информационной адресной системой виде	Калужская обл., г. Калуга
1.2.	Дополнительные сведения о местоположении земельного участка	—
2	Категория земель	Земли населенных пунктов
3	Вид (виды) разрешенного использования	Хранение автотранспорта
3.1.	Дополнительные сведения об использовании земельного участка	—
4.	Реестровый номер границ территориальной зоны или в случае отсутствия такого реестрового номера ее индивидуальное обозначение (вид, тип, номер, индекс)	—
5.	Площадь земельного участка ± величина предельной погрешности определения (вычисления) площади (**Р ± ΔР**), **м²**	22±2
6.	Формула, примененная для вычисления предельной погрешности определения площади земельного участка, с подставленными значениями и итоговые (вычисленные) значения (**ΔР**), м2	$\Delta P = 3{,}5 \cdot M_t \cdot \sqrt{P_{док}} = 3{,}5 \cdot 0{,}10 \cdot \sqrt{22} = 2$
7.	Предельный минимальный и максимальный размеры земельного участка (**Рмин и Рмакс), м²**	—
8.	Кадастровый или иной государственный учетный номер (инвентарный) объекта недвижимости, расположенного на образуемом земельном участке	—
9.	Кадастровые номера исходных земельных участков	40:26:000043:33
9.1.	Кадастровый номер входящего в состав земельного участка, представляющего собой единое землепользование (номер контура многоконтурного земельного участка), преобразование которого осуществляется	—
9.2.	Кадастровые номера земельных участков, исключаемых из состава измененного (исходного) земельного участка, представляющего собой единое землепользование	—
9.3.	Кадастровый или иной государственный учетный номер (инвентарный) объекта недвижимости, расположенного на измененном земельном участке	—
10.	Условный номер земельного участка	—
11	Учетный номер проекта межевания территории	—
12	Дополнительные сведения об образовании земельного участка	—
13	Сведения о земельных участках (землях общего пользования, территории общего пользования), посредством которых обеспечивается доступ	40:26:000043:33
14.	Иные сведения	—

4. Пояснения к сведениям об образуемом земельном участке **40:26:000043:33:ЗУ446** **:**

обозначение земельного участка

1.	

КАРТА-ПЛАН ТЕРРИТОРИИ

Сведения об образуемых земельных участках

1. Сведения о характерных точках границ образуемого земельного участка **40:26:000043:33:ЗУ447** :

обозначение земельного участка

Система координат МСК-40

Зона № 1

Обозначение характерных точек границ	Координаты, м		Метод определения координат	Формулы, примененные для расчета средней квадратической погрешности определения координат характерных точек границ (M_t), с подставленными в такие формулы значениями и итоговые (вычисленные) значения M_t, м	Описание закрепления точки
	X	Y			
1	2	3	4	5	6
н924У	437149,30	1297977,46	Метод спутниковых геодезических измерений (определений)	$M_t = \sqrt{m_0^2 + m_1^2}$	—
н922У	437152,23	1297979,07	Метод спутниковых геодезических измерений (определений)	$M_t = \sqrt{m_0^2 + m_1^2}$	—
н920У	437152,67	1297979,31	Метод спутниковых геодезических измерений (определений)	$M_t = \sqrt{m_0^2 + m_1^2}$	—
н919У	437149,75	1297984,63	Метод спутниковых геодезических измерений (определений)	$M_t = \sqrt{m_0^2 + m_1^2}$	—
н925У	437146,28	1297982,92	Метод спутниковых геодезических измерений (определений)	$M_t = \sqrt{m_0^2 + m_1^2}$	—
н924У	437149,30	1297977,46	Метод спутниковых геодезических измерений (определений)	$M_t = \sqrt{m_0^2 + m_1^2}$	—

2. Сведения о частях границ образуемого земельного участка **40:26:000043:33:ЗУ447** :

обозначение земельного участка

Обозначение части границ		Горизонтальное проложение (S), м	Описание прохождения части границ	Сведения о согласовании местоположения границ (согласовано/спорное)
от т.	до т.			
1	2	3	4	5
н924У	н922У	3,34	—	—
н922У	н920У	0,50	—	—
н920У	н919У	6,07	—	—
н919У	н925У	3,87	—	—
н925У	н924У	6,24	—	—

КАРТА-ПЛАН ТЕРРИТОРИИ

Сведения об образуемых земельных участках

3. Сведения о характеристиках образуемого земельного участка **40:26:000043:33:ЗУ447** **:**

обозначение земельного участка

№ п/п	Наименование характеристик земельного участка	Значение характеристики
1	2	3
1.	Адрес земельного участка	—
1.1.	Сведения о местоположении земельного участка (при отсутствии адреса) в структурированном в соответствии с федеральной информационной адресной системой виде	Калужская обл., г. Калуга
1.2.	Дополнительные сведения о местоположении земельного участка	—
2	Категория земель	Земли населенных пунктов
3	Вид (виды) разрешенного использования	Хранение автотранспорта
3.1.	Дополнительные сведения об использовании земельного участка	—
4.	Реестровый номер границ территориальной зоны или в случае отсутствия такого реестрового номера ее индивидуальное обозначение (вид, тип, номер, индекс)	—
5.	Площадь земельного участка ± величина предельной погрешности определения (вычисления) площади (**Р ± ΔР**), **м²**	24±2
6.	Формула, примененная для вычисления предельной погрешности определения площади земельного участка, с подставленными значениями и итоговые (вычисленные) значения (**ΔР**), м2	$\Delta P = 3{,}5 \cdot M_t \cdot \sqrt{P_{док}} = 3{,}5 \cdot 0{,}10 \cdot \sqrt{24} = 2$
7.	Предельный минимальный и максимальный размеры земельного участка (**Рмин и Рмакс), м²**	—
8.	Кадастровый или иной государственный учетный номер (инвентарный) объекта недвижимости, расположенного на образуемом земельном участке	—
9.	Кадастровые номера исходных земельных участков	40:26:000043:33
9.1.	Кадастровый номер входящего в состав земельного участка, представляющего собой единое землепользование (номер контура многоконтурного земельного участка), преобразование которого осуществляется	—
9.2.	Кадастровые номера земельных участков, исключаемых из состава измененного (исходного) земельного участка, представляющего собой единое землепользование	—
9.3.	Кадастровый или иной государственный учетный номер (инвентарный) объекта недвижимости, расположенного на измененном земельном участке	—
10.	Условный номер земельного участка	—
11	Учетный номер проекта межевания территории	—
12	Дополнительные сведения об образовании земельного участка	—
13	Сведения о земельных участках (землях общего пользования, территории общего пользования), посредством которых обеспечивается доступ	40:26:000043:33
14.	Иные сведения	—

4. Пояснения к сведениям об образуемом земельном участке **40:26:000043:33:ЗУ447** **:**

обозначение земельного участка

1.	

КАРТА-ПЛАН ТЕРРИТОРИИ

Сведения об образуемых земельных участках

1. Сведения о характерных точках границ образуемого земельного участка **40:26:000043:33:ЗУ448** :

обозначение земельного участка

Система координат МСК-40

Зона № 1

Обозначение характерных точек границ	Координаты, м		Метод определения координат	Формулы, примененные для расчета средней квадратической погрешности определения координат характерных точек границ (M_t), с подставленными в такие формулы значениями и итоговые (вычисленные) значения M_t, м	Описание закрепления точки
	X	Y			
1	2	3	4	5	6
н926У	437152,01	1297972,05	Метод спутниковых геодезических измерений (определений)	$M_t = \sqrt{m_0^2 + m_1^2}$	—
н923У	437155,13	1297973,78	Метод спутниковых геодезических измерений (определений)	$M_t = \sqrt{m_0^2 + m_1^2}$	—
н922У	437152,23	1297979,07	Метод спутниковых геодезических измерений (определений)	$M_t = \sqrt{m_0^2 + m_1^2}$	—
н924У	437149,30	1297977,46	Метод спутниковых геодезических измерений (определений)	$M_t = \sqrt{m_0^2 + m_1^2}$	—
н927У	437149,11	1297977,35	Метод спутниковых геодезических измерений (определений)	$M_t = \sqrt{m_0^2 + m_1^2}$	—
н926У	437152,01	1297972,05	Метод спутниковых геодезических измерений (определений)	$M_t = \sqrt{m_0^2 + m_1^2}$	—

2. Сведения о частях границ образуемого земельного участка **40:26:000043:33:ЗУ448** :

обозначение земельного участка

Обозначение части границ		Горизонтальное проложение (S), м	Описание прохождения части границ	Сведения о согласовании местоположения границ (согласовано/спорное)
от т.	до т.			
1	2	3	4	5
н926У	н923У	3,57	—	—
н923У	н922У	6,03	—	—
н922У	н924У	3,34	—	—
н924У	н927У	0,22	—	—
н927У	н926У	6,04	—	—

КАРТА-ПЛАН ТЕРРИТОРИИ

Сведения об образуемых земельных участках

3. Сведения о характеристиках образуемого земельного участка **40:26:000043:33:ЗУ448** **:**

обозначение земельного участка

№ п/п	Наименование характеристик земельного участка	Значение характеристики
1	2	3
1.	Адрес земельного участка	—
1.1.	Сведения о местоположении земельного участка (при отсутствии адреса) в структурированном в соответствии с федеральной информационной адресной системой виде	Калужская обл., г. Калуга
1.2.	Дополнительные сведения о местоположении земельного участка	—
2	Категория земель	Земли населенных пунктов
3	Вид (виды) разрешенного использования	Хранение автотранспорта
3.1.	Дополнительные сведения об использовании земельного участка	—
4.	Реестровый номер границ территориальной зоны или в случае отсутствия такого реестрового номера ее индивидуальное обозначение (вид, тип, номер, индекс)	—
5.	Площадь земельного участка ± величина предельной погрешности определения (вычисления) площади (**Р ± ΔР**), **м²**	22±2
6.	Формула, примененная для вычисления предельной погрешности определения площади земельного участка, с подставленными значениями и итоговые (вычисленные) значения (**ΔР**), м2	$\Delta P = 3{,}5 \cdot M_t \cdot \sqrt{P_{док}} = 3{,}5 \cdot 0{,}10 \cdot \sqrt{22} = 2$
7.	Предельный минимальный и максимальный размеры земельного участка (**Рмин и Рмакс), м²**	—
8.	Кадастровый или иной государственный учетный номер (инвентарный) объекта недвижимости, расположенного на образуемом земельном участке	—
9.	Кадастровые номера исходных земельных участков	40:26:000043:33
9.1.	Кадастровый номер входящего в состав земельного участка, представляющего собой единое землепользование (номер контура многоконтурного земельного участка), преобразование которого осуществляется	—
9.2.	Кадастровые номера земельных участков, исключаемых из состава измененного (исходного) земельного участка, представляющего собой единое землепользование	—
9.3.	Кадастровый или иной государственный учетный номер (инвентарный) объекта недвижимости, расположенного на измененном земельном участке	—
10.	Условный номер земельного участка	—
11	Учетный номер проекта межевания территории	—
12	Дополнительные сведения об образовании земельного участка	—
13	Сведения о земельных участках (землях общего пользования, территории общего пользования), посредством которых обеспечивается доступ	40:26:000043:33
14.	Иные сведения	—

4. Пояснения к сведениям об образуемом земельном участке **40:26:000043:33:ЗУ448** **:**

обозначение земельного участка

1.	

КАРТА-ПЛАН ТЕРРИТОРИИ

Сведения об образуемых земельных участках

1. Сведения о характерных точках границ образуемого земельного участка **40:26:000043:33:ЗУ449** :

обозначение земельного участка

Система координат МСК-40 Зона № 1

Обозначение характерных точек границ	Координаты, м		Метод определения координат	Формулы, примененные для расчета средней квадратической погрешности определения координат характерных точек границ (M_t), с подставленными в такие формулы значениями и итоговые (вычисленные) значения M_t, м	Описание закрепления точки
	X	Y			
1	2	3	4	5	6
н928У	437148,78	1297970,20	Метод спутниковых геодезических измерений (определений)	$M_t = \sqrt{m_0^2 + m_1^2}$	—
н926У	437152,01	1297972,05	Метод спутниковых геодезических измерений (определений)	$M_t = \sqrt{m_0^2 + m_1^2}$	—
н927У	437149,11	1297977,35	Метод спутниковых геодезических измерений (определений)	$M_t = \sqrt{m_0^2 + m_1^2}$	—
н929У	437145,84	1297975,56	Метод спутниковых геодезических измерений (определений)	$M_t = \sqrt{m_0^2 + m_1^2}$	—
н928У	437148,78	1297970,20	Метод спутниковых геодезических измерений (определений)	$M_t = \sqrt{m_0^2 + m_1^2}$	—

2. Сведения о частях границ образуемого земельного участка **40:26:000043:33:ЗУ449** :

обозначение земельного участка

Обозначение части границ		Горизонтальное проложение (S), м	Описание прохождения части границ	Сведения о согласовании местоположения границ (согласовано/спорное)
от т.	до т.			
1	2	3	4	5
н928У	н926У	3,72	—	—
н926У	н927У	6,04	—	—
н927У	н929У	3,73	—	—
н929У	н928У	6,11	—	—

3. Сведения о характеристиках образуемого земельного участка **40:26:000043:33:ЗУ449** :

обозначение земельного участка

№ п/п	Наименование характеристик земельного участка	Значение характеристики
1	2	3
1.	Адрес земельного участка	—

КАРТА-ПЛАН ТЕРРИТОРИИ

Сведения об образуемых земельных участках

1	2	3
1.1.	Сведения о местоположении земельного участка (при отсутствии адреса) в структурированном в соответствии с федеральной информационной адресной системой виде	Калужская обл., г. Калуга
1.2.	Дополнительные сведения о местоположении земельного участка	—
2	Категория земель	Земли населенных пунктов
3	Вид (виды) разрешенного использования	Хранение автотранспорта
3.1.	Дополнительные сведения об использовании земельного участка	—
4.	Реестровый номер границ территориальной зоны или в случае отсутствия такого реестрового номера ее индивидуальное обозначение (вид, тип, номер, индекс)	—
5.	Площадь земельного участка ± величина предельной погрешности определения (вычисления) площади (**Р ± ΔР**), **м²**	23±2
6.	Формула, примененная для вычисления предельной погрешности определения площади земельного участка, с подставленными значениями и итоговые (вычисленные) значения (**ΔР**), м2	$\Delta P = 3,5 \cdot M_t \cdot \sqrt{P_{док}} = 3,5 \cdot 0,10 \cdot \sqrt{23} = 2$
7.	Предельный минимальный и максимальный размеры земельного участка (**Рмин и Рмакс), м²**	—
8.	Кадастровый или иной государственный учетный номер (инвентарный) объекта недвижимости, расположенного на образуемом земельном участке	—
9.	Кадастровые номера исходных земельных участков	40:26:000043:33
9.1.	Кадастровый номер входящего в состав земельного участка, представляющего собой единое землепользование (номер контура многоконтурного земельного участка), преобразование которого осуществляется	—
9.2.	Кадастровые номера земельных участков, исключаемых из состава измененного (исходного) земельного участка, представляющего собой единое землепользование	—
9.3.	Кадастровый или иной государственный учетный номер (инвентарный) объекта недвижимости, расположенного на измененном земельном участке	—
10.	Условный номер земельного участка	—
11	Учетный номер проекта межевания территории	—
12	Дополнительные сведения об образовании земельного участка	—
13	Сведения о земельных участках (землях общего пользования, территории общего пользования), посредством которых обеспечивается доступ	40:26:000043:33
14.	Иные сведения	—

4. Пояснения к сведениям об образуемом земельном участке **40:26:000043:33:ЗУ449** **:**

обозначение земельного участка

1.	

1. Сведения о характерных точках границ образуемого земельного участка **40:26:000043:33:ЗУ450** **:**

обозначение земельного участка

КАРТА-ПЛАН ТЕРРИТОРИИ

Сведения об образуемых земельных участках

Система координат МСК-40

Зона № 1

Обозначение характерных точек границ	Координаты, м		Метод определения координат	Формулы, примененные для расчета средней квадратической погрешности определения координат характерных точек границ (M_t), с подставленными в такие формулы значениями и итоговые (вычисленные) значения M_t, м	Описание закрепления точки
	X	Y			
1	2	3	4	5	6
н929У	437145,84	1297975,56	Метод спутниковых геодезических измерений (определений)	$M_t = \sqrt{m_0^2 + m_1^2}$	—
н927У	437149,11	1297977,35	Метод спутниковых геодезических измерений (определений)	$M_t = \sqrt{m_0^2 + m_1^2}$	—
н924У	437149,30	1297977,46	Метод спутниковых геодезических измерений (определений)	$M_t = \sqrt{m_0^2 + m_1^2}$	—
н925У	437146,28	1297982,92	Метод спутниковых геодезических измерений (определений)	$M_t = \sqrt{m_0^2 + m_1^2}$	—
н930У	437140,98	1297980,17	Метод спутниковых геодезических измерений (определений)	$M_t = \sqrt{m_0^2 + m_1^2}$	—
н931У	437144,04	1297974,58	Метод спутниковых геодезических измерений (определений)	$M_t = \sqrt{m_0^2 + m_1^2}$	—
н929У	437145,84	1297975,56	Метод спутниковых геодезических измерений (определений)	$M_t = \sqrt{m_0^2 + m_1^2}$	—

2. Сведения о частях границ образуемого земельного участка **40:26:000043:33:ЗУ450** :

обозначение земельного участка

Обозначение части границ		Горизонтальное проложение (S), м	Описание прохождения части границ	Сведения о согласовании местоположения границ (согласовано/спорное)
от т.	до т.			
1	2	3	4	5
н929У	н927У	3,73	—	—
н927У	н924У	0,22	—	—
н924У	н925У	6,24	—	—
н925У	н930У	5,97	—	—
н930У	н931У	6,37	—	—
н931У	н929У	2,05	—	—

КАРТА-ПЛАН ТЕРРИТОРИИ

Сведения об образуемых земельных участках

3. Сведения о характеристиках образуемого земельного участка **40:26:000043:33:ЗУ450** **:**

обозначение земельного участка

№ п/п	Наименование характеристик земельного участка	Значение характеристики
1	**2**	**3**
1.	Адрес земельного участка	—
1.1.	Сведения о местоположении земельного участка (при отсутствии адреса) в структурированном в соответствии с федеральной информационной адресной системой виде	Калужская обл., г. Калуга
1.2.	Дополнительные сведения о местоположении земельного участка	—
2	Категория земель	Земли населенных пунктов
3	Вид (виды) разрешенного использования	Хранение автотранспорта
3.1.	Дополнительные сведения об использовании земельного участка	—
4.	Реестровый номер границ территориальной зоны или в случае отсутствия такого реестрового номера ее индивидуальное обозначение (вид, тип, номер, индекс)	—
5.	Площадь земельного участка ± величина предельной погрешности определения (вычисления) площади (**Р ± ΔР**), **м²**	38±2
6.	Формула, примененная для вычисления предельной погрешности определения площади земельного участка, с подставленными значениями и итоговые (вычисленные) значения (**ΔР**), м2	$\Delta P = 3{,}5 \cdot M_t \cdot \sqrt{P_{док}} = 3{,}5 \cdot 0{,}10 \cdot \sqrt{38} = 2$
7.	Предельный минимальный и максимальный размеры земельного участка (**Рмин и Рмакс), м²**	—
8.	Кадастровый или иной государственный учетный номер (инвентарный) объекта недвижимости, расположенного на образуемом земельном участке	—
9.	Кадастровые номера исходных земельных участков	40:26:000043:33
9.1.	Кадастровый номер входящего в состав земельного участка, представляющего собой единое землепользование (номер контура многоконтурного земельного участка), преобразование которого осуществляется	—
9.2.	Кадастровые номера земельных участков, исключаемых из состава измененного (исходного) земельного участка, представляющего собой единое землепользование	—
9.3.	Кадастровый или иной государственный учетный номер (инвентарный) объекта недвижимости, расположенного на измененном земельном участке	—
10.	Условный номер земельного участка	—
11	Учетный номер проекта межевания территории	—
12	Дополнительные сведения об образовании земельного участка	—
13	Сведения о земельных участках (землях общего пользования, территории общего пользования), посредством которых обеспечивается доступ	40:26:000043:33
14.	Иные сведения	—

4. Пояснения к сведениям об образуемом земельном участке **40:26:000043:33:ЗУ450** **:**

обозначение земельного участка

1.	

КАРТА-ПЛАН ТЕРРИТОРИИ

Сведения об образуемых земельных участках

1. Сведения о характерных точках границ образуемого земельного участка **40:26:000043:33:ЗУ451** :

обозначение земельного участка

Система координат МСК-40

Зона № 1

Обозначение характерных точек границ	Координаты, м		Метод определения координат	Формулы, примененные для расчета средней квадратической погрешности определения координат характерных точек границ (M_t), с подставленными в такие формулы значениями и итоговые (вычисленные) значения M_t, м	Описание закрепления точки
	X	Y			
1	2	3	4	5	6
н932У	437145,80	1297968,49	Метод спутниковых геодезических измерений (определений)	$M_t = \sqrt{m_0^2 + m_1^2}$	—
н928У	437148,78	1297970,20	Метод спутниковых геодезических измерений (определений)	$M_t = \sqrt{m_0^2 + m_1^2}$	—
н929У	437145,84	1297975,56	Метод спутниковых геодезических измерений (определений)	$M_t = \sqrt{m_0^2 + m_1^2}$	—
н931У	437144,04	1297974,58	Метод спутниковых геодезических измерений (определений)	$M_t = \sqrt{m_0^2 + m_1^2}$	—
н933У	437142,83	1297973,91	Метод спутниковых геодезических измерений (определений)	$M_t = \sqrt{m_0^2 + m_1^2}$	—
н932У	437145,80	1297968,49	Метод спутниковых геодезических измерений (определений)	$M_t = \sqrt{m_0^2 + m_1^2}$	—

2. Сведения о частях границ образуемого земельного участка **40:26:000043:33:ЗУ451** :

обозначение земельного участка

Обозначение части границ		Горизонтальное проложение (S), м	Описание прохождения части границ	Сведения о согласовании местоположения границ (согласовано/спорное)
от т.	до т.			
1	2	3	4	5
н932У	н928У	3,44	—	—
н928У	н929У	6,11	—	—
н929У	н931У	2,05	—	—
н931У	н933У	1,38	—	—
н933У	н932У	6,18	—	—

КАРТА-ПЛАН ТЕРРИТОРИИ

Сведения об образуемых земельных участках

3. Сведения о характеристиках образуемого земельного участка **40:26:000043:33:ЗУ451** **:**

обозначение земельного участка

№ п/п	Наименование характеристик земельного участка	Значение характеристики
1	2	3
1.	Адрес земельного участка	—
1.1.	Сведения о местоположении земельного участка (при отсутствии адреса) в структурированном в соответствии с федеральной информационной адресной системой виде	Калужская обл., г. Калуга
1.2.	Дополнительные сведения о местоположении земельного участка	—
2	Категория земель	Земли населенных пунктов
3	Вид (виды) разрешенного использования	Хранение автотранспорта
3.1.	Дополнительные сведения об использовании земельного участка	—
4.	Реестровый номер границ территориальной зоны или в случае отсутствия такого реестрового номера ее индивидуальное обозначение (вид, тип, номер, индекс)	—
5.	Площадь земельного участка ± величина предельной погрешности определения (вычисления) площади (**Р ± ΔР**), **м²**	21±2
6.	Формула, примененная для вычисления предельной погрешности определения площади земельного участка, с подставленными значениями и итоговые (вычисленные) значения (**ΔР**), м2	$\Delta P = 3{,}5 \cdot M_t \cdot \sqrt{P_{док}} = 3{,}5 \cdot 0{,}10 \cdot \sqrt{21} = 2$
7.	Предельный минимальный и максимальный размеры земельного участка (**Рмин и Рмакс), м²**	—
8.	Кадастровый или иной государственный учетный номер (инвентарный) объекта недвижимости, расположенного на образуемом земельном участке	—
9.	Кадастровые номера исходных земельных участков	40:26:000043:33
9.1.	Кадастровый номер входящего в состав земельного участка, представляющего собой единое землепользование (номер контура многоконтурного земельного участка), преобразование которого осуществляется	—
9.2.	Кадастровые номера земельных участков, исключаемых из состава измененного (исходного) земельного участка, представляющего собой единое землепользование	—
9.3.	Кадастровый или иной государственный учетный номер (инвентарный) объекта недвижимости, расположенного на измененном земельном участке	—
10.	Условный номер земельного участка	—
11	Учетный номер проекта межевания территории	—
12	Дополнительные сведения об образовании земельного участка	—
13	Сведения о земельных участках (землях общего пользования, территории общего пользования), посредством которых обеспечивается доступ	40:26:000043:33
14.	Иные сведения	—

4. Пояснения к сведениям об образуемом земельном участке **40:26:000043:33:ЗУ451** **:**

обозначение земельного участка

1.	

КАРТА-ПЛАН ТЕРРИТОРИИ

Сведения об образуемых земельных участках

1. Сведения о характерных точках границ образуемого земельного участка **40:26:000043:33:ЗУ452** :

обозначение земельного участка

Система координат МСК-40

Зона № 1

Обозначение характерных точек границ	Координаты, м		Метод определения координат	Формулы, примененные для расчета средней квадратической погрешности определения координат характерных точек границ (M_t), с подставленными в такие формулы значениями и итоговые (вычисленные) значения M_t, м	Описание закрепления точки
	X	Y			
1	2	3	4	5	6
н934У	437142,56	1297966,81	Метод спутниковых геодезических измерений (определений)	$M_t = \sqrt{m_0^2 + m_1^2}$	—
н932У	437145,80	1297968,49	Метод спутниковых геодезических измерений (определений)	$M_t = \sqrt{m_0^2 + m_1^2}$	—
н933У	437142,83	1297973,91	Метод спутниковых геодезических измерений (определений)	$M_t = \sqrt{m_0^2 + m_1^2}$	—
н935У	437141,20	1297973,02	Метод спутниковых геодезических измерений (определений)	$M_t = \sqrt{m_0^2 + m_1^2}$	—
н936У	437139,62	1297972,15	Метод спутниковых геодезических измерений (определений)	$M_t = \sqrt{m_0^2 + m_1^2}$	—
н934У	437142,56	1297966,81	Метод спутниковых геодезических измерений (определений)	$M_t = \sqrt{m_0^2 + m_1^2}$	—

2. Сведения о частях границ образуемого земельного участка **40:26:000043:33:ЗУ452** :

обозначение земельного участка

Обозначение части границ		Горизонтальное проложение (S), м	Описание прохождения части границ	Сведения о согласовании местоположения границ (согласовано/спорное)
от т.	до т.			
1	2	3	4	5
н934У	н932У	3,65	—	—
н932У	н933У	6,18	—	—
н933У	н935У	1,86	—	—
н935У	н936У	1,80	—	—
н936У	н934У	6,10	—	—

КАРТА-ПЛАН ТЕРРИТОРИИ

Сведения об образуемых земельных участках

3. Сведения о характеристиках образуемого земельного участка **40:26:000043:33:ЗУ452** **:**

обозначение земельного участка

№ п/п	Наименование характеристик земельного участка	Значение характеристики
1	**2**	**3**
1.	Адрес земельного участка	—
1.1.	Сведения о местоположении земельного участка (при отсутствии адреса) в структурированном в соответствии с федеральной информационной адресной системой виде	Калужская обл., г. Калуга
1.2.	Дополнительные сведения о местоположении земельного участка	—
2	Категория земель	Земли населенных пунктов
3	Вид (виды) разрешенного использования	Хранение автотранспорта
3.1.	Дополнительные сведения об использовании земельного участка	—
4.	Реестровый номер границ территориальной зоны или в случае отсутствия такого реестрового номера ее индивидуальное обозначение (вид, тип, номер, индекс)	—
5.	Площадь земельного участка ± величина предельной погрешности определения (вычисления) площади (**Р ± ΔР**), **м²**	22±2
6.	Формула, примененная для вычисления предельной погрешности определения площади земельного участка, с подставленными значениями и итоговые (вычисленные) значения (**ΔР**), м2	$\Delta P = 3{,}5 \cdot M_t \cdot \sqrt{P_{док}} = 3{,}5 \cdot 0{,}10 \cdot \sqrt{22} = 2$
7.	Предельный минимальный и максимальный размеры земельного участка (**Рмин и Рмакс), м²**	—
8.	Кадастровый или иной государственный учетный номер (инвентарный) объекта недвижимости, расположенного на образуемом земельном участке	—
9.	Кадастровые номера исходных земельных участков	40:26:000043:33
9.1.	Кадастровый номер входящего в состав земельного участка, представляющего собой единое землепользование (номер контура многоконтурного земельного участка), преобразование которого осуществляется	—
9.2.	Кадастровые номера земельных участков, исключаемых из состава измененного (исходного) земельного участка, представляющего собой единое землепользование	—
9.3.	Кадастровый или иной государственный учетный номер (инвентарный) объекта недвижимости, расположенного на измененном земельном участке	—
10.	Условный номер земельного участка	—
11	Учетный номер проекта межевания территории	—
12	Дополнительные сведения об образовании земельного участка	—
13	Сведения о земельных участках (землях общего пользования, территории общего пользования), посредством которых обеспечивается доступ	40:26:000043:33
14.	Иные сведения	—

4. Пояснения к сведениям об образуемом земельном участке **40:26:000043:33:ЗУ452** **:**

обозначение земельного участка

1.	

КАРТА-ПЛАН ТЕРРИТОРИИ

Сведения об образуемых земельных участках

1. Сведения о характерных точках границ образуемого земельного участка **40:26:000043:33:ЗУ453** :

обозначение земельного участка

Система координат МСК-40

Зона № 1

Обозначение характерных точек границ	Координаты, м		Метод определения координат	Формулы, примененные для расчета средней квадратической погрешности определения координат характерных точек границ (M_t), с подставленными в такие формулы значениями и итоговые (вычисленные) значения M_t, м	Описание закрепления точки
	X	Y			
1	2	3	4	5	6
н931У	437144,04	1297974,58	Метод спутниковых геодезических измерений (определений)	$M_t = \sqrt{m_0^2 + m_1^2}$	—
н930У	437140,98	1297980,17	Метод спутниковых геодезических измерений (определений)	$M_t = \sqrt{m_0^2 + m_1^2}$	—
н937У	437137,88	1297978,52	Метод спутниковых геодезических измерений (определений)	$M_t = \sqrt{m_0^2 + m_1^2}$	—
н935У	437141,20	1297973,02	Метод спутниковых геодезических измерений (определений)	$M_t = \sqrt{m_0^2 + m_1^2}$	—
н933У	437142,83	1297973,91	Метод спутниковых геодезических измерений (определений)	$M_t = \sqrt{m_0^2 + m_1^2}$	—
н931У	437144,04	1297974,58	Метод спутниковых геодезических измерений (определений)	$M_t = \sqrt{m_0^2 + m_1^2}$	—

2. Сведения о частях границ образуемого земельного участка **40:26:000043:33:ЗУ453** :

обозначение земельного участка

Обозначение части границ		Горизонтальное проложение (S), м	Описание прохождения части границ	Сведения о согласовании местоположения границ (согласовано/спорное)
от т.	до т.			
1	2	3	4	5
н931У	н930У	6,37	—	—
н930У	н937У	3,51	—	—
н937У	н935У	6,42	—	—
н935У	н933У	1,86	—	—
н933У	н931У	1,38	—	—

КАРТА-ПЛАН ТЕРРИТОРИИ

Сведения об образуемых земельных участках

3. Сведения о характеристиках образуемого земельного участка **40:26:000043:33:ЗУ453** **:**

обозначение земельного участка

№ п/п	Наименование характеристик земельного участка	Значение характеристики
1	2	3
1.	Адрес земельного участка	—
1.1.	Сведения о местоположении земельного участка (при отсутствии адреса) в структурированном в соответствии с федеральной информационной адресной системой виде	Калужская обл., г. Калуга
1.2.	Дополнительные сведения о местоположении земельного участка	—
2	Категория земель	Земли населенных пунктов
3	Вид (виды) разрешенного использования	Хранение автотранспорта
3.1.	Дополнительные сведения об использовании земельного участка	—
4.	Реестровый номер границ территориальной зоны или в случае отсутствия такого реестрового номера ее индивидуальное обозначение (вид, тип, номер, индекс)	—
5.	Площадь земельного участка ± величина предельной погрешности определения (вычисления) площади (**Р ± ΔР**), **м²**	22±2
6.	Формула, примененная для вычисления предельной погрешности определения площади земельного участка, с подставленными значениями и итоговые (вычисленные) значения (**ΔР**), м2	$\Delta P = 3{,}5 \cdot M_t \cdot \sqrt{P_{док}} = 3{,}5 \cdot 0{,}10 \cdot \sqrt{22} = 2$
7.	Предельный минимальный и максимальный размеры земельного участка (**Рмин и Рмакс), м²**	—
8.	Кадастровый или иной государственный учетный номер (инвентарный) объекта недвижимости, расположенного на образуемом земельном участке	—
9.	Кадастровые номера исходных земельных участков	40:26:000043:33
9.1.	Кадастровый номер входящего в состав земельного участка, представляющего собой единое землепользование (номер контура многоконтурного земельного участка), преобразование которого осуществляется	—
9.2.	Кадастровые номера земельных участков, исключаемых из состава измененного (исходного) земельного участка, представляющего собой единое землепользование	—
9.3.	Кадастровый или иной государственный учетный номер (инвентарный) объекта недвижимости, расположенного на измененном земельном участке	—
10.	Условный номер земельного участка	—
11	Учетный номер проекта межевания территории	—
12	Дополнительные сведения об образовании земельного участка	—
13	Сведения о земельных участках (землях общего пользования, территории общего пользования), посредством которых обеспечивается доступ	40:26:000043:33
14.	Иные сведения	—

4. Пояснения к сведениям об образуемом земельном участке **40:26:000043:33:ЗУ453** **:**

обозначение земельного участка

1.	

КАРТА-ПЛАН ТЕРРИТОРИИ

Сведения об образуемых земельных участках

1. Сведения о характерных точках границ образуемого земельного участка **40:26:000043:33:ЗУ454** :

обозначение земельного участка

Система координат МСК-40 Зона № 1

Обозначение характерных точек границ	Координаты, м		Метод определения координат	Формулы, примененные для расчета средней квадратической погрешности определения координат характерных точек границ (M_t), с подставленными в такие формулы значениями и итоговые (вычисленные) значения M_t, м	Описание закрепления точки
	X	Y			
1	2	3	4	5	6
н938У	437139,46	1297965,15	Метод спутниковых геодезических измерений (определений)	$M_t = \sqrt{m_0^2 + m_1^2}$	—
н934У	437142,56	1297966,81	Метод спутниковых геодезических измерений (определений)	$M_t = \sqrt{m_0^2 + m_1^2}$	—
н936У	437139,62	1297972,15	Метод спутниковых геодезических измерений (определений)	$M_t = \sqrt{m_0^2 + m_1^2}$	—
н939У	437137,49	1297971,00	Метод спутниковых геодезических измерений (определений)	$M_t = \sqrt{m_0^2 + m_1^2}$	—
н940У	437136,64	1297970,54	Метод спутниковых геодезических измерений (определений)	$M_t = \sqrt{m_0^2 + m_1^2}$	—
н938У	437139,46	1297965,15	Метод спутниковых геодезических измерений (определений)	$M_t = \sqrt{m_0^2 + m_1^2}$	—

2. Сведения о частях границ образуемого земельного участка **40:26:000043:33:ЗУ454** :

обозначение земельного участка

Обозначение части границ		Горизонтальное проложение (S), м	Описание прохождения части границ	Сведения о согласовании местоположения границ (согласовано/спорное)
от т.	до т.			
1	2	3	4	5
н938У	н934У	3,52	—	—
н934У	н936У	6,10	—	—
н936У	н939У	2,42	—	—
н939У	н940У	0,97	—	—
н940У	н938У	6,08	—	—

КАРТА-ПЛАН ТЕРРИТОРИИ

Сведения об образуемых земельных участках

3. Сведения о характеристиках образуемого земельного участка **40:26:000043:33:ЗУ454** **:**

обозначение земельного участка

№ п/п	Наименование характеристик земельного участка	Значение характеристики
1	2	3
1.	Адрес земельного участка	—
1.1.	Сведения о местоположении земельного участка (при отсутствии адреса) в структурированном в соответствии с федеральной информационной адресной системой виде	Калужская обл., г. Калуга
1.2.	Дополнительные сведения о местоположении земельного участка	—
2	Категория земель	Земли населенных пунктов
3	Вид (виды) разрешенного использования	Хранение автотранспорта
3.1.	Дополнительные сведения об использовании земельного участка	—
4.	Реестровый номер границ территориальной зоны или в случае отсутствия такого реестрового номера ее индивидуальное обозначение (вид, тип, номер, индекс)	—
5.	Площадь земельного участка ± величина предельной погрешности определения (вычисления) площади (**Р ± ΔР**), **м²**	21±2
6.	Формула, примененная для вычисления предельной погрешности определения площади земельного участка, с подставленными значениями и итоговые (вычисленные) значения (**ΔР**), м2	$\Delta P = 3{,}5 \cdot M_t \cdot \sqrt{P_{док}} = 3{,}5 \cdot 0{,}10 \cdot \sqrt{21} = 2$
7.	Предельный минимальный и максимальный размеры земельного участка (**Рмин и Рмакс), м²**	—
8.	Кадастровый или иной государственный учетный номер (инвентарный) объекта недвижимости, расположенного на образуемом земельном участке	—
9.	Кадастровые номера исходных земельных участков	40:26:000043:33
9.1.	Кадастровый номер входящего в состав земельного участка, представляющего собой единое землепользование (номер контура многоконтурного земельного участка), преобразование которого осуществляется	—
9.2.	Кадастровые номера земельных участков, исключаемых из состава измененного (исходного) земельного участка, представляющего собой единое землепользование	—
9.3.	Кадастровый или иной государственный учетный номер (инвентарный) объекта недвижимости, расположенного на измененном земельном участке	—
10.	Условный номер земельного участка	—
11	Учетный номер проекта межевания территории	—
12	Дополнительные сведения об образовании земельного участка	—
13	Сведения о земельных участках (землях общего пользования, территории общего пользования), посредством которых обеспечивается доступ	40:26:000043:33
14.	Иные сведения	—

4. Пояснения к сведениям об образуемом земельном участке **40:26:000043:33:ЗУ454** **:**

обозначение земельного участка

1.	

КАРТА-ПЛАН ТЕРРИТОРИИ

Сведения об образуемых земельных участках

1. Сведения о характерных точках границ образуемого земельного участка **40:26:000043:33:ЗУ455** :

обозначение земельного участка

Система координат МСК-40

Зона № 1

Обозначение характерных точек границ	Координаты, м		Метод определения координат	Формулы, примененные для расчета средней квадратической погрешности определения координат характерных точек границ (M_t), с подставленными в такие формулы значениями и итоговые (вычисленные) значения M_t, м	Описание закрепления точки
	X	Y			
1	2	3	4	5	6
н936У	437139,62	1297972,15	Метод спутниковых геодезических измерений (определений)	$M_t = \sqrt{m_0^2 + m_1^2}$	—
н935У	437141,20	1297973,02	Метод спутниковых геодезических измерений (определений)	$M_t = \sqrt{m_0^2 + m_1^2}$	—
н937У	437137,88	1297978,52	Метод спутниковых геодезических измерений (определений)	$M_t = \sqrt{m_0^2 + m_1^2}$	—
н941У	437134,20	1297976,42	Метод спутниковых геодезических измерений (определений)	$M_t = \sqrt{m_0^2 + m_1^2}$	—
н939У	437137,49	1297971,00	Метод спутниковых геодезических измерений (определений)	$M_t = \sqrt{m_0^2 + m_1^2}$	—
н936У	437139,62	1297972,15	Метод спутниковых геодезических измерений (определений)	$M_t = \sqrt{m_0^2 + m_1^2}$	—

2. Сведения о частях границ образуемого земельного участка **40:26:000043:33:ЗУ455** :

обозначение земельного участка

Обозначение части границ		Горизонтальное проложение (S), м	Описание прохождения части границ	Сведения о согласовании местоположения границ (согласовано/спорное)
от т.	до т.			
1	2	3	4	5
н936У	н935У	1,80	—	—
н935У	н937У	6,42	—	—
н937У	н941У	4,24	—	—
н941У	н939У	6,34	—	—
н939У	н936У	2,42	—	—

КАРТА-ПЛАН ТЕРРИТОРИИ

Сведения об образуемых земельных участках

3. Сведения о характеристиках образуемого земельного участка **40:26:000043:33:ЗУ455** **:**

обозначение земельного участка

№ п/п	Наименование характеристик земельного участка	Значение характеристики
1	2	3
1.	Адрес земельного участка	—
1.1.	Сведения о местоположении земельного участка (при отсутствии адреса) в структурированном в соответствии с федеральной информационной адресной системой виде	Калужская обл., г. Калуга
1.2.	Дополнительные сведения о местоположении земельного участка	—
2	Категория земель	Земли населенных пунктов
3	Вид (виды) разрешенного использования	Хранение автотранспорта
3.1.	Дополнительные сведения об использовании земельного участка	—
4.	Реестровый номер границ территориальной зоны или в случае отсутствия такого реестрового номера ее индивидуальное обозначение (вид, тип, номер, индекс)	—
5.	Площадь земельного участка ± величина предельной погрешности определения (вычисления) площади (**Р ± ΔР**), **м²**	27±2
6.	Формула, примененная для вычисления предельной погрешности определения площади земельного участка, с подставленными значениями и итоговые (вычисленные) значения (**ΔР**), м2	$\Delta P = 3{,}5 \cdot M_t \cdot \sqrt{P_{док}} = 3{,}5 \cdot 0{,}10 \cdot \sqrt{27} = 2$
7.	Предельный минимальный и максимальный размеры земельного участка (**Рмин и Рмакс), м²**	—
8.	Кадастровый или иной государственный учетный номер (инвентарный) объекта недвижимости, расположенного на образуемом земельном участке	—
9.	Кадастровые номера исходных земельных участков	40:26:000043:33
9.1.	Кадастровый номер входящего в состав земельного участка, представляющего собой единое землепользование (номер контура многоконтурного земельного участка), преобразование которого осуществляется	—
9.2.	Кадастровые номера земельных участков, исключаемых из состава измененного (исходного) земельного участка, представляющего собой единое землепользование	—
9.3.	Кадастровый или иной государственный учетный номер (инвентарный) объекта недвижимости, расположенного на измененном земельном участке	—
10.	Условный номер земельного участка	—
11	Учетный номер проекта межевания территории	—
12	Дополнительные сведения об образовании земельного участка	—
13	Сведения о земельных участках (землях общего пользования, территории общего пользования), посредством которых обеспечивается доступ	40:26:000043:33
14.	Иные сведения	—

4. Пояснения к сведениям об образуемом земельном участке **40:26:000043:33:ЗУ455** **:**

обозначение земельного участка

1.	

КАРТА-ПЛАН ТЕРРИТОРИИ

Сведения об образуемых земельных участках

1. Сведения о характерных точках границ образуемого земельного участка **40:26:000043:33:ЗУ456** :

обозначение земельного участка

Система координат МСК-40

Зона № 1

Обозначение характерных точек границ	Координаты, м		Метод определения координат	Формулы, примененные для расчета средней квадратической погрешности определения координат характерных точек границ (M_t), с подставленными в такие формулы значениями и итоговые (вычисленные) значения M_t, м	Описание закрепления точки
	X	Y			
1	2	3	4	5	6
н939У	437137,49	1297971,00	Метод спутниковых геодезических измерений (определений)	$M_t = \sqrt{m_0^2 + m_1^2}$	—
н941У	437134,20	1297976,42	Метод спутниковых геодезических измерений (определений)	$M_t = \sqrt{m_0^2 + m_1^2}$	—
н942У	437131,10	1297974,71	Метод спутниковых геодезических измерений (определений)	$M_t = \sqrt{m_0^2 + m_1^2}$	—
н943У	437134,24	1297969,28	Метод спутниковых геодезических измерений (определений)	$M_t = \sqrt{m_0^2 + m_1^2}$	—
н940У	437136,64	1297970,54	Метод спутниковых геодезических измерений (определений)	$M_t = \sqrt{m_0^2 + m_1^2}$	—
н939У	437137,49	1297971,00	Метод спутниковых геодезических измерений (определений)	$M_t = \sqrt{m_0^2 + m_1^2}$	—

2. Сведения о частях границ образуемого земельного участка **40:26:000043:33:ЗУ456** :

обозначение земельного участка

Обозначение части границ		Горизонтальное проложение (S), м	Описание прохождения части границ	Сведения о согласовании местоположения границ (согласовано/спорное)
от т.	до т.			
1	2	3	4	5
н939У	н941У	6,34	—	—
н941У	н942У	3,54	—	—
н942У	н943У	6,27	—	—
н943У	н940У	2,71	—	—
н940У	н939У	0,97	—	—

КАРТА-ПЛАН ТЕРРИТОРИИ

Сведения об образуемых земельных участках

3. Сведения о характеристиках образуемого земельного участка **40:26:000043:33:ЗУ456** **:**

обозначение земельного участка

№ п/п	Наименование характеристик земельного участка	Значение характеристики
1	2	3
1.	Адрес земельного участка	—
1.1.	Сведения о местоположении земельного участка (при отсутствии адреса) в структурированном в соответствии с федеральной информационной адресной системой виде	Калужская обл., г. Калуга
1.2.	Дополнительные сведения о местоположении земельного участка	—
2	Категория земель	Земли населенных пунктов
3	Вид (виды) разрешенного использования	Хранение автотранспорта
3.1.	Дополнительные сведения об использовании земельного участка	—
4.	Реестровый номер границ территориальной зоны или в случае отсутствия такого реестрового номера ее индивидуальное обозначение (вид, тип, номер, индекс)	—
5.	Площадь земельного участка ± величина предельной погрешности определения (вычисления) площади (**Р ± ΔР**), **м²**	23±2
6.	Формула, примененная для вычисления предельной погрешности определения площади земельного участка, с подставленными значениями и итоговые (вычисленные) значения (**ΔР**), м2	$\Delta P = 3{,}5 \cdot M_t \cdot \sqrt{P_{док}} = 3{,}5 \cdot 0{,}10 \cdot \sqrt{23} = 2$
7.	Предельный минимальный и максимальный размеры земельного участка (**Рмин и Рмакс), м²**	—
8.	Кадастровый или иной государственный учетный номер (инвентарный) объекта недвижимости, расположенного на образуемом земельном участке	—
9.	Кадастровые номера исходных земельных участков	40:26:000043:33
9.1.	Кадастровый номер входящего в состав земельного участка, представляющего собой единое землепользование (номер контура многоконтурного земельного участка), преобразование которого осуществляется	—
9.2.	Кадастровые номера земельных участков, исключаемых из состава измененного (исходного) земельного участка, представляющего собой единое землепользование	—
9.3.	Кадастровый или иной государственный учетный номер (инвентарный) объекта недвижимости, расположенного на измененном земельном участке	—
10.	Условный номер земельного участка	—
11	Учетный номер проекта межевания территории	—
12	Дополнительные сведения об образовании земельного участка	—
13	Сведения о земельных участках (землях общего пользования, территории общего пользования), посредством которых обеспечивается доступ	40:26:000043:33
14.	Иные сведения	—

4. Пояснения к сведениям об образуемом земельном участке **40:26:000043:33:ЗУ456** **:**

обозначение земельного участка

1.	

КАРТА-ПЛАН ТЕРРИТОРИИ

Сведения об образуемых земельных участках

1. Сведения о характерных точках границ образуемого земельного участка **40:26:000043:33:ЗУ457** :

обозначение земельного участка

Система координат МСК-40

Зона № 1

Обозначение характерных точек границ	Координаты, м		Метод определения координат	Формулы, примененные для расчета средней квадратической погрешности определения координат характерных точек границ (M_t), с подставленными в такие формулы значениями и итоговые (вычисленные) значения M_t, м	Описание закрепления точки
	X	Y			
1	2	3	4	5	6
н944У	437136,31	1297963,19	Метод спутниковых геодезических измерений (определений)	$M_t = \sqrt{m_0^2 + m_1^2}$	—
н938У	437139,46	1297965,15	Метод спутниковых геодезических измерений (определений)	$M_t = \sqrt{m_0^2 + m_1^2}$	—
н940У	437136,64	1297970,54	Метод спутниковых геодезических измерений (определений)	$M_t = \sqrt{m_0^2 + m_1^2}$	—
н943У	437134,24	1297969,28	Метод спутниковых геодезических измерений (определений)	$M_t = \sqrt{m_0^2 + m_1^2}$	—
н945У	437133,39	1297968,84	Метод спутниковых геодезических измерений (определений)	$M_t = \sqrt{m_0^2 + m_1^2}$	—
н944У	437136,31	1297963,19	Метод спутниковых геодезических измерений (определений)	$M_t = \sqrt{m_0^2 + m_1^2}$	—

2. Сведения о частях границ образуемого земельного участка **40:26:000043:33:ЗУ457** :

обозначение земельного участка

Обозначение части границ		Горизонтальное проложение (S), м	Описание прохождения части границ	Сведения о согласовании местоположения границ (согласовано/спорное)
от т.	до т.			
1	2	3	4	5
н944У	н938У	3,71	—	—
н938У	н940У	6,08	—	—
н940У	н943У	2,71	—	—
н943У	н945У	0,96	—	—
н945У	н944У	6,36	—	—

КАРТА-ПЛАН ТЕРРИТОРИИ

Сведения об образуемых земельных участках

3. Сведения о характеристиках образуемого земельного участка **40:26:000043:33:ЗУ457** **:**

обозначение земельного участка

№ п/п	Наименование характеристик земельного участка	Значение характеристики
1	**2**	**3**
1.	Адрес земельного участка	—
1.1.	Сведения о местоположении земельного участка (при отсутствии адреса) в структурированном в соответствии с федеральной информационной адресной системой виде	Калужская обл., г. Калуга
1.2.	Дополнительные сведения о местоположении земельного участка	—
2	Категория земель	Земли населенных пунктов
3	Вид (виды) разрешенного использования	Хранение автотранспорта
3.1.	Дополнительные сведения об использовании земельного участка	—
4.	Реестровый номер границ территориальной зоны или в случае отсутствия такого реестрового номера ее индивидуальное обозначение (вид, тип, номер, индекс)	—
5.	Площадь земельного участка ± величина предельной погрешности определения (вычисления) площади (**Р ± ΔР**), **м²**	23±2
6.	Формула, примененная для вычисления предельной погрешности определения площади земельного участка, с подставленными значениями и итоговые (вычисленные) значения (**ΔР**), м2	$\Delta P = 3{,}5 \cdot M_t \cdot \sqrt{P_{док}} = 3{,}5 \cdot 0{,}10 \cdot \sqrt{23} = 2$
7.	Предельный минимальный и максимальный размеры земельного участка (**Рмин и Рмакс), м²**	—
8.	Кадастровый или иной государственный учетный номер (инвентарный) объекта недвижимости, расположенного на образуемом земельном участке	—
9.	Кадастровые номера исходных земельных участков	40:26:000043:33
9.1.	Кадастровый номер входящего в состав земельного участка, представляющего собой единое землепользование (номер контура многоконтурного земельного участка), преобразование которого осуществляется	—
9.2.	Кадастровые номера земельных участков, исключаемых из состава измененного (исходного) земельного участка, представляющего собой единое землепользование	—
9.3.	Кадастровый или иной государственный учетный номер (инвентарный) объекта недвижимости, расположенного на измененном земельном участке	—
10.	Условный номер земельного участка	—
11	Учетный номер проекта межевания территории	—
12	Дополнительные сведения об образовании земельного участка	—
13	Сведения о земельных участках (землях общего пользования, территории общего пользования), посредством которых обеспечивается доступ	40:26:000043:33
14.	Иные сведения	—

4. Пояснения к сведениям об образуемом земельном участке **40:26:000043:33:ЗУ457** **:**

обозначение земельного участка

1.	

КАРТА-ПЛАН ТЕРРИТОРИИ

Сведения об образуемых земельных участках

1. Сведения о характерных точках границ образуемого земельного участка **40:26:000043:33:ЗУ458** :

обозначение земельного участка

Система координат МСК-40 Зона № 1

Обозначение характерных точек границ	Координаты, м		Метод определения координат	Формулы, примененные для расчета средней квадратической погрешности определения координат характерных точек границ (M_t), с подставленными в такие формулы значениями и итоговые (вычисленные) значения M_t, м	Описание закрепления точки
	X	Y			
1	2	3	4	5	6
н946У	437133,38	1297961,48	Метод спутниковых геодезических измерений (определений)	$M_t = \sqrt{m_0^2 + m_1^2}$	—
н944У	437136,31	1297963,19	Метод спутниковых геодезических измерений (определений)	$M_t = \sqrt{m_0^2 + m_1^2}$	—
н945У	437133,39	1297968,84	Метод спутниковых геодезических измерений (определений)	$M_t = \sqrt{m_0^2 + m_1^2}$	—
н947У	437131,01	1297967,59	Метод спутниковых геодезических измерений (определений)	$M_t = \sqrt{m_0^2 + m_1^2}$	—
н948У	437130,37	1297967,25	Метод спутниковых геодезических измерений (определений)	$M_t = \sqrt{m_0^2 + m_1^2}$	—
н946У	437133,38	1297961,48	Метод спутниковых геодезических измерений (определений)	$M_t = \sqrt{m_0^2 + m_1^2}$	—

2. Сведения о частях границ образуемого земельного участка **40:26:000043:33:ЗУ458** :

обозначение земельного участка

Обозначение части границ		Горизонтальное проложение (S), м	Описание прохождения части границ	Сведения о согласовании местоположения границ (согласовано/спорное)
от т.	до т.			
1	2	3	4	5
н946У	н944У	3,39	—	—
н944У	н945У	6,36	—	—
н945У	н947У	2,69	—	—
н947У	н948У	0,72	—	—
н948У	н946У	6,51	—	—

КАРТА-ПЛАН ТЕРРИТОРИИ

Сведения об образуемых земельных участках

3. Сведения о характеристиках образуемого земельного участка **40:26:000043:33:ЗУ458** **:**

обозначение земельного участка

№ п/п	Наименование характеристик земельного участка	Значение характеристики
1	2	3
1.	Адрес земельного участка	—
1.1.	Сведения о местоположении земельного участка (при отсутствии адреса) в структурированном в соответствии с федеральной информационной адресной системой виде	Калужская обл., г. Калуга
1.2.	Дополнительные сведения о местоположении земельного участка	—
2	Категория земель	Земли населенных пунктов
3	Вид (виды) разрешенного использования	Хранение автотранспорта
3.1.	Дополнительные сведения об использовании земельного участка	—
4.	Реестровый номер границ территориальной зоны или в случае отсутствия такого реестрового номера ее индивидуальное обозначение (вид, тип, номер, индекс)	—
5.	Площадь земельного участка ± величина предельной погрешности определения (вычисления) площади (**Р ± ΔР**), **м²**	22±2
6.	Формула, примененная для вычисления предельной погрешности определения площади земельного участка, с подставленными значениями и итоговые (вычисленные) значения (**ΔР**), м2	$\Delta P = 3{,}5 \cdot M_t \cdot \sqrt{P_{док}} = 3{,}5 \cdot 0{,}10 \cdot \sqrt{22} = 2$
7.	Предельный минимальный и максимальный размеры земельного участка (**Рмин и Рмакс), м²**	—
8.	Кадастровый или иной государственный учетный номер (инвентарный) объекта недвижимости, расположенного на образуемом земельном участке	—
9.	Кадастровые номера исходных земельных участков	40:26:000043:33
9.1.	Кадастровый номер входящего в состав земельного участка, представляющего собой единое землепользование (номер контура многоконтурного земельного участка), преобразование которого осуществляется	—
9.2.	Кадастровые номера земельных участков, исключаемых из состава измененного (исходного) земельного участка, представляющего собой единое землепользование	—
9.3.	Кадастровый или иной государственный учетный номер (инвентарный) объекта недвижимости, расположенного на измененном земельном участке	—
10.	Условный номер земельного участка	—
11	Учетный номер проекта межевания территории	—
12	Дополнительные сведения об образовании земельного участка	—
13	Сведения о земельных участках (землях общего пользования, территории общего пользования), посредством которых обеспечивается доступ	40:26:000043:33
14.	Иные сведения	—

4. Пояснения к сведениям об образуемом земельном участке **40:26:000043:33:ЗУ458** **:**

обозначение земельного участка

1.	

КАРТА-ПЛАН ТЕРРИТОРИИ

Сведения об образуемых земельных участках

1. Сведения о характерных точках границ образуемого земельного участка **40:26:000043:33:ЗУ459** :

обозначение земельного участка

Система координат МСК-40 Зона № 1

Обозначение характерных точек границ	Координаты, м		Метод определения координат	Формулы, примененные для расчета средней квадратической погрешности определения координат характерных точек границ (M_t), с подставленными в такие формулы значениями и итоговые (вычисленные) значения M_t, м	Описание закрепления точки
	X	Y			
1	2	3	4	5	6
н943У	437134,24	1297969,28	Метод спутниковых геодезических измерений (определений)	$M_t = \sqrt{m_0^2 + m_1^2}$	—
н942У	437131,10	1297974,71	Метод спутниковых геодезических измерений (определений)	$M_t = \sqrt{m_0^2 + m_1^2}$	—
н949У	437128,20	1297972,92	Метод спутниковых геодезических измерений (определений)	$M_t = \sqrt{m_0^2 + m_1^2}$	—
н947У	437131,01	1297967,59	Метод спутниковых геодезических измерений (определений)	$M_t = \sqrt{m_0^2 + m_1^2}$	—
н945У	437133,39	1297968,84	Метод спутниковых геодезических измерений (определений)	$M_t = \sqrt{m_0^2 + m_1^2}$	—
н943У	437134,24	1297969,28	Метод спутниковых геодезических измерений (определений)	$M_t = \sqrt{m_0^2 + m_1^2}$	—

2. Сведения о частях границ образуемого земельного участка **40:26:000043:33:ЗУ459** :

обозначение земельного участка

Обозначение части границ		Горизонтальное проложение (S), м	Описание прохождения части границ	Сведения о согласовании местоположения границ (согласовано/спорное)
от т.	до т.			
1	2	3	4	5
н943У	н942У	6,27	—	—
н942У	н949У	3,41	—	—
н949У	н947У	6,03	—	—
н947У	н945У	2,69	—	—
н945У	н943У	0,96	—	—

КАРТА-ПЛАН ТЕРРИТОРИИ

Сведения об образуемых земельных участках

3. Сведения о характеристиках образуемого земельного участка **40:26:000043:33:ЗУ459** **:**

обозначение земельного участка

№ п/п	Наименование характеристик земельного участка	Значение характеристики
1	2	3
1.	Адрес земельного участка	—
1.1.	Сведения о местоположении земельного участка (при отсутствии адреса) в структурированном в соответствии с федеральной информационной адресной системой виде	Калужская обл., г. Калуга
1.2.	Дополнительные сведения о местоположении земельного участка	—
2	Категория земель	Земли населенных пунктов
3	Вид (виды) разрешенного использования	Хранение автотранспорта
3.1.	Дополнительные сведения об использовании земельного участка	—
4.	Реестровый номер границ территориальной зоны или в случае отсутствия такого реестрового номера ее индивидуальное обозначение (вид, тип, номер, индекс)	—
5.	Площадь земельного участка ± величина предельной погрешности определения (вычисления) площади (**Р ± ΔР**), **м²**	22±2
6.	Формула, примененная для вычисления предельной погрешности определения площади земельного участка, с подставленными значениями и итоговые (вычисленные) значения (**ΔР**), м2	$\Delta P = 3{,}5 \cdot M_t \cdot \sqrt{P_{док}} = 3{,}5 \cdot 0{,}10 \cdot \sqrt{22} = 2$
7.	Предельный минимальный и максимальный размеры земельного участка (**Рмин и Рмакс), м²**	—
8.	Кадастровый или иной государственный учетный номер (инвентарный) объекта недвижимости, расположенного на образуемом земельном участке	—
9.	Кадастровые номера исходных земельных участков	40:26:000043:33
9.1.	Кадастровый номер входящего в состав земельного участка, представляющего собой единое землепользование (номер контура многоконтурного земельного участка), преобразование которого осуществляется	—
9.2.	Кадастровые номера земельных участков, исключаемых из состава измененного (исходного) земельного участка, представляющего собой единое землепользование	—
9.3.	Кадастровый или иной государственный учетный номер (инвентарный) объекта недвижимости, расположенного на измененном земельном участке	—
10.	Условный номер земельного участка	—
11	Учетный номер проекта межевания территории	—
12	Дополнительные сведения об образовании земельного участка	—
13	Сведения о земельных участках (землях общего пользования, территории общего пользования), посредством которых обеспечивается доступ	40:26:000043:33
14.	Иные сведения	—

4. Пояснения к сведениям об образуемом земельном участке **40:26:000043:33:ЗУ459** **:**

обозначение земельного участка

1.	

КАРТА-ПЛАН ТЕРРИТОРИИ

Сведения об образуемых земельных участках

1. Сведения о характерных точках границ образуемого земельного участка **40:26:000043:33:ЗУ460** :

обозначение земельного участка

Система координат МСК-40

Зона № 1

Обозначение характерных точек границ	Координаты, м		Метод определения координат	Формулы, примененные для расчета средней квадратической погрешности определения координат характерных точек границ (M_t), с подставленными в такие формулы значениями и итоговые (вычисленные) значения M_t, м	Описание закрепления точки
	X	Y			
1	2	3	4	5	6
н950У	437130,47	1297960,04	Метод спутниковых геодезических измерений (определений)	$M_t = \sqrt{m_0^2 + m_1^2}$	—
н946У	437133,38	1297961,48	Метод спутниковых геодезических измерений (определений)	$M_t = \sqrt{m_0^2 + m_1^2}$	—
н948У	437130,37	1297967,25	Метод спутниковых геодезических измерений (определений)	$M_t = \sqrt{m_0^2 + m_1^2}$	—
н951У	437127,48	1297965,73	Метод спутниковых геодезических измерений (определений)	$M_t = \sqrt{m_0^2 + m_1^2}$	—
н950У	437130,47	1297960,04	Метод спутниковых геодезических измерений (определений)	$M_t = \sqrt{m_0^2 + m_1^2}$	—

2. Сведения о частях границ образуемого земельного участка **40:26:000043:33:ЗУ460** :

обозначение земельного участка

Обозначение части границ		Горизонтальное проложение (S), м	Описание прохождения части границ	Сведения о согласовании местоположения границ (согласовано/спорное)
от т.	до т.			
1	2	3	4	5
н950У	н946У	3,25	—	—
н946У	н948У	6,51	—	—
н948У	н951У	3,27	—	—
н951У	н950У	6,43	—	—

3. Сведения о характеристиках образуемого земельного участка **40:26:000043:33:ЗУ460** :

обозначение земельного участка

№ п/п	Наименование характеристик земельного участка	Значение характеристики
1	2	3
1.	Адрес земельного участка	—

КАРТА-ПЛАН ТЕРРИТОРИИ

Сведения об образуемых земельных участках

1	2	3
1.1.	Сведения о местоположении земельного участка (при отсутствии адреса) в структурированном в соответствии с федеральной информационной адресной системой виде	Калужская обл., г. Калуга
1.2.	Дополнительные сведения о местоположении земельного участка	—
2	Категория земель	Земли населенных пунктов
3	Вид (виды) разрешенного использования	Хранение автотранспорта
3.1.	Дополнительные сведения об использовании земельного участка	—
4.	Реестровый номер границ территориальной зоны или в случае отсутствия такого реестрового номера ее индивидуальное обозначение (вид, тип, номер, индекс)	—
5.	Площадь земельного участка ± величина предельной погрешности определения (вычисления) площади (**Р ± ΔР**), **м²**	21±2
6.	Формула, примененная для вычисления предельной погрешности определения площади земельного участка, с подставленными значениями и итоговые (вычисленные) значения (**ΔР**), м2	$\Delta P = 3,5 \cdot M_t \cdot \sqrt{P_{док}} = 3,5 \cdot 0,10 \cdot \sqrt{21} = 2$
7.	Предельный минимальный и максимальный размеры земельного участка (**Рмин и Рмакс), м²**	—
8.	Кадастровый или иной государственный учетный номер (инвентарный) объекта недвижимости, расположенного на образуемом земельном участке	—
9.	Кадастровые номера исходных земельных участков	40:26:000043:33
9.1.	Кадастровый номер входящего в состав земельного участка, представляющего собой единое землепользование (номер контура многоконтурного земельного участка), преобразование которого осуществляется	—
9.2.	Кадастровые номера земельных участков, исключаемых из состава измененного (исходного) земельного участка, представляющего собой единое землепользование	—
9.3.	Кадастровый или иной государственный учетный номер (инвентарный) объекта недвижимости, расположенного на измененном земельном участке	—
10.	Условный номер земельного участка	—
11	Учетный номер проекта межевания территории	—
12	Дополнительные сведения об образовании земельного участка	—
13	Сведения о земельных участках (землях общего пользования, территории общего пользования), посредством которых обеспечивается доступ	40:26:000043:33
14.	Иные сведения	—

4. Пояснения к сведениям об образуемом земельном участке **40:26:000043:33:ЗУ460** **:**

обозначение земельного участка

1.	

1. Сведения о характерных точках границ образуемого земельного участка **40:26:000043:33:ЗУ461** **:**

обозначение земельного участка

КАРТА-ПЛАН ТЕРРИТОРИИ

Сведения об образуемых земельных участках

Система координат МСК-40

Зона № 1

Обозначение характерных точек границ	Координаты, м		Метод определения координат	Формулы, примененные для расчета средней квадратической погрешности определения координат характерных точек границ (M_t), с подставленными в такие формулы значениями и итоговые (вычисленные) значения M_t, м	Описание закрепления точки
	X	Y			
1	2	3	4	5	6
н952У	437127,21	1297958,41	Метод спутниковых геодезических измерений (определений)	$M_t = \sqrt{m_0^2 + m_1^2}$	—
н950У	437130,47	1297960,04	Метод спутниковых геодезических измерений (определений)	$M_t = \sqrt{m_0^2 + m_1^2}$	—
н951У	437127,48	1297965,73	Метод спутниковых геодезических измерений (определений)	$M_t = \sqrt{m_0^2 + m_1^2}$	—
н953У	437124,70	1297964,28	Метод спутниковых геодезических измерений (определений)	$M_t = \sqrt{m_0^2 + m_1^2}$	—
н954У	437124,26	1297964,04	Метод спутниковых геодезических измерений (определений)	$M_t = \sqrt{m_0^2 + m_1^2}$	—
н952У	437127,21	1297958,41	Метод спутниковых геодезических измерений (определений)	$M_t = \sqrt{m_0^2 + m_1^2}$	—

2. Сведения о частях границ образуемого земельного участка **40:26:000043:33:ЗУ461** :

обозначение земельного участка

Обозначение части границ		Горизонтальное проложение (S), м	Описание прохождения части границ	Сведения о согласовании местоположения границ (согласовано/спорное)
от т.	до т.			
1	2	3	4	5
н952У	н950У	3,64	—	—
н950У	н951У	6,43	—	—
н951У	н953У	3,14	—	—
н953У	н954У	0,50	—	—
н954У	н952У	6,36	—	—

3. Сведения о характеристиках образуемого земельного участка **40:26:000043:33:ЗУ461** :

обозначение земельного участка

№ п/п	Наименование характеристик земельного участка	Значение характеристики
1	2	3

КАРТА-ПЛАН ТЕРРИТОРИИ

Сведения об образуемых земельных участках

1	2	3
1.	Адрес земельного участка	—
1.1.	Сведения о местоположении земельного участка (при отсутствии адреса) в структурированном в соответствии с федеральной информационной адресной системой виде	Калужская обл., г. Калуга
1.2.	Дополнительные сведения о местоположении земельного участка	—
2	Категория земель	Земли населенных пунктов
3	Вид (виды) разрешенного использования	Хранение автотранспорта
3.1.	Дополнительные сведения об использовании земельного участка	—
4.	Реестровый номер границ территориальной зоны или в случае отсутствия такого реестрового номера ее индивидуальное обозначение (вид, тип, номер, индекс)	—
5.	Площадь земельного участка ± величина предельной погрешности определения (вычисления) площади (**Р ± ΔР**), **м²**	23±2
6.	Формула, примененная для вычисления предельной погрешности определения площади земельного участка, с подставленными значениями и итоговые (вычисленные) значения (**ΔР**), м2	$\Delta P = 3{,}5 \cdot M_t \cdot \sqrt{P_{док}} = 3{,}5 \cdot 0{,}10 \cdot \sqrt{23} = 2$
7.	Предельный минимальный и максимальный размеры земельного участка (**Рмин и Рмакс), м²**	—
8.	Кадастровый или иной государственный учетный номер (инвентарный) объекта недвижимости, расположенного на образуемом земельном участке	—
9.	Кадастровые номера исходных земельных участков	40:26:000043:33
9.1.	Кадастровый номер входящего в состав земельного участка, представляющего собой единое землепользование (номер контура многоконтурного земельного участка), преобразование которого осуществляется	—
9.2.	Кадастровые номера земельных участков, исключаемых из состава измененного (исходного) земельного участка, представляющего собой единое землепользование	—
9.3.	Кадастровый или иной государственный учетный номер (инвентарный) объекта недвижимости, расположенного на измененном земельном участке	—
10.	Условный номер земельного участка	—
11	Учетный номер проекта межевания территории	—
12	Дополнительные сведения об образовании земельного участка	—
13	Сведения о земельных участках (землях общего пользования, территории общего пользования), посредством которых обеспечивается доступ	40:26:000043:33
14.	Иные сведения	—

4. Пояснения к сведениям об образуемом земельном участке **40:26:000043:33:ЗУ461** **:**

обозначение земельного участка

1.	

1. Сведения о характерных точках границ образуемого земельного участка **40:26:000043:33:ЗУ462** **:**

обозначение земельного участка

КАРТА-ПЛАН ТЕРРИТОРИИ

Сведения об образуемых земельных участках

Система координат МСК-40

Зона № 1

Обозначение характерных точек границ	Координаты, м		Метод определения координат	Формулы, примененные для расчета средней квадратической погрешности определения координат характерных точек границ (M_t), с подставленными в такие формулы значениями и итоговые (вычисленные) значения M_t, м	Описание закрепления точки
	X	Y			
1	2	3	4	5	6
н948У	437130,37	1297967,25	Метод спутниковых геодезических измерений (определений)	$M_t = \sqrt{m_0^2 + m_1^2}$	—
н947У	437131,01	1297967,59	Метод спутниковых геодезических измерений (определений)	$M_t = \sqrt{m_0^2 + m_1^2}$	—
н949У	437128,20	1297972,92	Метод спутниковых геодезических измерений (определений)	$M_t = \sqrt{m_0^2 + m_1^2}$	—
н955У	437124,82	1297970,90	Метод спутниковых геодезических измерений (определений)	$M_t = \sqrt{m_0^2 + m_1^2}$	—
н951У	437127,48	1297965,73	Метод спутниковых геодезических измерений (определений)	$M_t = \sqrt{m_0^2 + m_1^2}$	—
н948У	437130,37	1297967,25	Метод спутниковых геодезических измерений (определений)	$M_t = \sqrt{m_0^2 + m_1^2}$	—

2. Сведения о частях границ образуемого земельного участка **40:26:000043:33:ЗУ462** :

обозначение земельного участка

Обозначение части границ		Горизонтальное проложение (S), м	Описание прохождения части границ	Сведения о согласовании местоположения границ (согласовано/спорное)
от т.	до т.			
1	2	3	4	5
н948У	н947У	0,72	—	—
н947У	н949У	6,03	—	—
н949У	н955У	3,94	—	—
н955У	н951У	5,81	—	—
н951У	н948У	3,27	—	—

3. Сведения о характеристиках образуемого земельного участка **40:26:000043:33:ЗУ462** :

обозначение земельного участка

№ п/п	Наименование характеристик земельного участка	Значение характеристики
1	2	3

КАРТА-ПЛАН ТЕРРИТОРИИ

Сведения об образуемых земельных участках

1	2	3
1.	Адрес земельного участка	—
1.1.	Сведения о местоположении земельного участка (при отсутствии адреса) в структурированном в соответствии с федеральной информационной адресной системой виде	Калужская обл., г. Калуга
1.2.	Дополнительные сведения о местоположении земельного участка	—
2	Категория земель	Земли населенных пунктов
3	Вид (виды) разрешенного использования	Хранение автотранспорта
3.1.	Дополнительные сведения об использовании земельного участка	—
4.	Реестровый номер границ территориальной зоны или в случае отсутствия такого реестрового номера ее индивидуальное обозначение (вид, тип, номер, индекс)	—
5.	Площадь земельного участка ± величина предельной погрешности определения (вычисления) площади (**Р ± ΔР**), **м²**	23±2
6.	Формула, примененная для вычисления предельной погрешности определения площади земельного участка, с подставленными значениями и итоговые (вычисленные) значения (**ΔР**), м2	$\Delta P = 3{,}5 \cdot M_t \cdot \sqrt{P_{док}} = 3{,}5 \cdot 0{,}10 \cdot \sqrt{23} = 2$
7.	Предельный минимальный и максимальный размеры земельного участка (**Рмин и Рмакс), м²**	—
8.	Кадастровый или иной государственный учетный номер (инвентарный) объекта недвижимости, расположенного на образуемом земельном участке	—
9.	Кадастровые номера исходных земельных участков	40:26:000043:33
9.1.	Кадастровый номер входящего в состав земельного участка, представляющего собой единое землепользование (номер контура многоконтурного земельного участка), преобразование которого осуществляется	—
9.2.	Кадастровые номера земельных участков, исключаемых из состава измененного (исходного) земельного участка, представляющего собой единое землепользование	—
9.3.	Кадастровый или иной государственный учетный номер (инвентарный) объекта недвижимости, расположенного на измененном земельном участке	—
10.	Условный номер земельного участка	—
11	Учетный номер проекта межевания территории	—
12	Дополнительные сведения об образовании земельного участка	—
13	Сведения о земельных участках (землях общего пользования, территории общего пользования), посредством которых обеспечивается доступ	40:26:000043:33
14.	Иные сведения	—

4. Пояснения к сведениям об образуемом земельном участке **40:26:000043:33:ЗУ462** **:**

обозначение земельного участка

1.	

1. Сведения о характерных точках границ образуемого земельного участка **40:26:000043:33:ЗУ463** **:**

обозначение земельного участка

КАРТА-ПЛАН ТЕРРИТОРИИ

Сведения об образуемых земельных участках

Система координат МСК-40

Зона № 1

Обозначение характерных точек границ	Координаты, м		Метод определения координат	Формулы, примененные для расчета средней квадратической погрешности определения координат характерных точек границ (M_t), с подставленными в такие формулы значениями и итоговые (вычисленные) значения M_t, м	Описание закрепления точки
	X	Y			
1	2	3	4	5	6
н951У	437127,48	1297965,73	Метод спутниковых геодезических измерений (определений)	$M_t = \sqrt{m_0^2 + m_1^2}$	—
н955У	437124,82	1297970,90	Метод спутниковых геодезических измерений (определений)	$M_t = \sqrt{m_0^2 + m_1^2}$	—
н956У	437121,95	1297969,50	Метод спутниковых геодезических измерений (определений)	$M_t = \sqrt{m_0^2 + m_1^2}$	—
н953У	437124,70	1297964,28	Метод спутниковых геодезических измерений (определений)	$M_t = \sqrt{m_0^2 + m_1^2}$	—
н951У	437127,48	1297965,73	Метод спутниковых геодезических измерений (определений)	$M_t = \sqrt{m_0^2 + m_1^2}$	—

2. Сведения о частях границ образуемого земельного участка **40:26:000043:33:ЗУ463** :

обозначение земельного участка

Обозначение части границ		Горизонтальное проложение (S), м	Описание прохождения части границ	Сведения о согласовании местоположения границ (согласовано/спорное)
от т.	до т.			
1	2	3	4	5
н951У	н955У	5,81	—	—
н955У	н956У	3,19	—	—
н956У	н953У	5,90	—	—
н953У	н951У	3,14	—	—

3. Сведения о характеристиках образуемого земельного участка **40:26:000043:33:ЗУ463** :

обозначение земельного участка

№ п/п	Наименование характеристик земельного участка	Значение характеристики
1	2	3
1.	Адрес земельного участка	—
1.1.	Сведения о местоположении земельного участка (при отсутствии адреса) в структурированном в соответствии с федеральной информационной адресной системой виде	Калужская обл., г. Калуга

КАРТА-ПЛАН ТЕРРИТОРИИ

Сведения об образуемых земельных участках

1	2	3
1.2.	Дополнительные сведения о местоположении земельного участка	—
2	Категория земель	Земли населенных пунктов
3	Вид (виды) разрешенного использования	Хранение автотранспорта
3.1.	Дополнительные сведения об использовании земельного участка	—
4.	Реестровый номер границ территориальной зоны или в случае отсутствия такого реестрового номера ее индивидуальное обозначение (вид, тип, номер, индекс)	—
5.	Площадь земельного участка ± величина предельной погрешности определения (вычисления) площади (**Р ± ΔР**), **м²**	19±2
6.	Формула, примененная для вычисления предельной погрешности определения площади земельного участка, с подставленными значениями и итоговые (вычисленные) значения (**ΔР**), м2	$\Delta P = 3{,}5 \cdot M_t \cdot \sqrt{P_{док}} = 3{,}5 \cdot 0{,}10 \cdot \sqrt{19} = 2$
7.	Предельный минимальный и максимальный размеры земельного участка (**Рмин и Рмакс), м²**	—
8.	Кадастровый или иной государственный учетный номер (инвентарный) объекта недвижимости, расположенного на образуемом земельном участке	—
9.	Кадастровые номера исходных земельных участков	40:26:000043:33
9.1.	Кадастровый номер входящего в состав земельного участка, представляющего собой единое землепользование (номер контура многоконтурного земельного участка), преобразование которого осуществляется	—
9.2.	Кадастровые номера земельных участков, исключаемых из состава измененного (исходного) земельного участка, представляющего собой единое землепользование	—
9.3.	Кадастровый или иной государственный учетный номер (инвентарный) объекта недвижимости, расположенного на измененном земельном участке	—
10.	Условный номер земельного участка	—
11	Учетный номер проекта межевания территории	—
12	Дополнительные сведения об образовании земельного участка	—
13	Сведения о земельных участках (землях общего пользования, территории общего пользования), посредством которых обеспечивается доступ	40:26:000043:33
14.	Иные сведения	—

4. Пояснения к сведениям об образуемом земельном участке **40:26:000043:33:ЗУ463** **:**

обозначение земельного участка

1.	

1. Сведения о характерных точках границ образуемого земельного участка **40:26:000043:33:ЗУ464** **:**

обозначение земельного участка

КАРТА-ПЛАН ТЕРРИТОРИИ

Сведения об образуемых земельных участках

Система координат МСК-40

Зона № 1

Обозначение характерных точек границ	Координаты, м		Метод определения координат	Формулы, примененные для расчета средней квадратической погрешности определения координат характерных точек границ (M_t), с подставленными в такие формулы значениями и итоговые (вычисленные) значения M_t, м	Описание закрепления точки
	X	Y			
1	2	3	4	5	6
н957У	437124,21	1297956,89	Метод спутниковых геодезических измерений (определений)	$M_t = \sqrt{m_0^2 + m_1^2}$	—
н952У	437127,21	1297958,41	Метод спутниковых геодезических измерений (определений)	$M_t = \sqrt{m_0^2 + m_1^2}$	—
н954У	437124,26	1297964,04	Метод спутниковых геодезических измерений (определений)	$M_t = \sqrt{m_0^2 + m_1^2}$	—
н958У	437121,47	1297962,58	Метод спутниковых геодезических измерений (определений)	$M_t = \sqrt{m_0^2 + m_1^2}$	—
н959У	437121,28	1297962,47	Метод спутниковых геодезических измерений (определений)	$M_t = \sqrt{m_0^2 + m_1^2}$	—
н957У	437124,21	1297956,89	Метод спутниковых геодезических измерений (определений)	$M_t = \sqrt{m_0^2 + m_1^2}$	—

2. Сведения о частях границ образуемого земельного участка **40:26:000043:33:ЗУ464** :

обозначение земельного участка

Обозначение части границ		Горизонтальное проложение (S), м	Описание прохождения части границ	Сведения о согласовании местоположения границ (согласовано/спорное)
от т.	до т.			
1	2	3	4	5
н957У	н952У	3,36	—	—
н952У	н954У	6,36	—	—
н954У	н958У	3,15	—	—
н958У	н959У	0,22	—	—
н959У	н957У	6,30	—	—

3. Сведения о характеристиках образуемого земельного участка **40:26:000043:33:ЗУ464** :

обозначение земельного участка

№ п/п	Наименование характеристик земельного участка	Значение характеристики
1	2	3

КАРТА-ПЛАН ТЕРРИТОРИИ

Сведения об образуемых земельных участках

1	2	3
1.	Адрес земельного участка	—
1.1.	Сведения о местоположении земельного участка (при отсутствии адреса) в структурированном в соответствии с федеральной информационной адресной системой виде	Калужская обл., г. Калуга
1.2.	Дополнительные сведения о местоположении земельного участка	—
2	Категория земель	Земли населенных пунктов
3	Вид (виды) разрешенного использования	Хранение автотранспорта
3.1.	Дополнительные сведения об использовании земельного участка	—
4.	Реестровый номер границ территориальной зоны или в случае отсутствия такого реестрового номера ее индивидуальное обозначение (вид, тип, номер, индекс)	—
5.	Площадь земельного участка ± величина предельной погрешности определения (вычисления) площади (**Р ± ΔР**), **м²**	21±2
6.	Формула, примененная для вычисления предельной погрешности определения площади земельного участка, с подставленными значениями и итоговые (вычисленные) значения (**ΔР**), м2	$\Delta P = 3{,}5 \cdot M_t \cdot \sqrt{P_{док}} = 3{,}5 \cdot 0{,}10 \cdot \sqrt{21} = 2$
7.	Предельный минимальный и максимальный размеры земельного участка (**Рмин и Рмакс), м²**	—
8.	Кадастровый или иной государственный учетный номер (инвентарный) объекта недвижимости, расположенного на образуемом земельном участке	—
9.	Кадастровые номера исходных земельных участков	40:26:000043:33
9.1.	Кадастровый номер входящего в состав земельного участка, представляющего собой единое землепользование (номер контура многоконтурного земельного участка), преобразование которого осуществляется	—
9.2.	Кадастровые номера земельных участков, исключаемых из состава измененного (исходного) земельного участка, представляющего собой единое землепользование	—
9.3.	Кадастровый или иной государственный учетный номер (инвентарный) объекта недвижимости, расположенного на измененном земельном участке	—
10.	Условный номер земельного участка	—
11	Учетный номер проекта межевания территории	—
12	Дополнительные сведения об образовании земельного участка	—
13	Сведения о земельных участках (землях общего пользования, территории общего пользования), посредством которых обеспечивается доступ	40:26:000043:33
14.	Иные сведения	—

4. Пояснения к сведениям об образуемом земельном участке **40:26:000043:33:ЗУ464** **:**

обозначение земельного участка

1.	

1. Сведения о характерных точках границ образуемого земельного участка **40:26:000043:33:ЗУ465** **:**

обозначение земельного участка

КАРТА-ПЛАН ТЕРРИТОРИИ

Сведения об образуемых земельных участках

Система координат МСК-40

Зона № 1

Обозначение характерных точек границ	Координаты, м		Метод определения координат	Формулы, примененные для расчета средней квадратической погрешности определения координат характерных точек границ (M_t), с подставленными в такие формулы значениями и итоговые (вычисленные) значения M_t, м	Описание закрепления точки
	X	Y			
1	2	3	4	5	6
н953У	437124,70	1297964,28	Метод спутниковых геодезических измерений (определений)	$M_t = \sqrt{m_0^2 + m_1^2}$	—
н956У	437121,95	1297969,50	Метод спутниковых геодезических измерений (определений)	$M_t = \sqrt{m_0^2 + m_1^2}$	—
н960У	437118,87	1297968,04	Метод спутниковых геодезических измерений (определений)	$M_t = \sqrt{m_0^2 + m_1^2}$	—
н958У	437121,47	1297962,58	Метод спутниковых геодезических измерений (определений)	$M_t = \sqrt{m_0^2 + m_1^2}$	—
н954У	437124,26	1297964,04	Метод спутниковых геодезических измерений (определений)	$M_t = \sqrt{m_0^2 + m_1^2}$	—
н953У	437124,70	1297964,28	Метод спутниковых геодезических измерений (определений)	$M_t = \sqrt{m_0^2 + m_1^2}$	—

2. Сведения о частях границ образуемого земельного участка **40:26:000043:33:ЗУ465** :

обозначение земельного участка

Обозначение части границ		Горизонтальное проложение (S), м	Описание прохождения части границ	Сведения о согласовании местоположения границ (согласовано/спорное)
от т.	до т.			
1	2	3	4	5
н953У	н956У	5,90	—	—
н956У	н960У	3,41	—	—
н960У	н958У	6,05	—	—
н958У	н954У	3,15	—	—
н954У	н953У	0,50	—	—

3. Сведения о характеристиках образуемого земельного участка **40:26:000043:33:ЗУ465** :

обозначение земельного участка

№ п/п	Наименование характеристик земельного участка	Значение характеристики
1	2	3

КАРТА-ПЛАН ТЕРРИТОРИИ

Сведения об образуемых земельных участках

1	2	3
1.	Адрес земельного участка	—
1.1.	Сведения о местоположении земельного участка (при отсутствии адреса) в структурированном в соответствии с федеральной информационной адресной системой виде	Калужская обл., г. Калуга
1.2.	Дополнительные сведения о местоположении земельного участка	—
2	Категория земель	Земли населенных пунктов
3	Вид (виды) разрешенного использования	Хранение автотранспорта
3.1.	Дополнительные сведения об использовании земельного участка	—
4.	Реестровый номер границ территориальной зоны или в случае отсутствия такого реестрового номера ее индивидуальное обозначение (вид, тип, номер, индекс)	—
5.	Площадь земельного участка ± величина предельной погрешности определения (вычисления) площади (**Р ± ΔР**), **м²**	21±2
6.	Формула, примененная для вычисления предельной погрешности определения площади земельного участка, с подставленными значениями и итоговые (вычисленные) значения (**ΔР**), м2	$\Delta P = 3{,}5 \cdot M_t \cdot \sqrt{P_{док}} = 3{,}5 \cdot 0{,}10 \cdot \sqrt{21} = 2$
7.	Предельный минимальный и максимальный размеры земельного участка (**Рмин и Рмакс), м²**	—
8.	Кадастровый или иной государственный учетный номер (инвентарный) объекта недвижимости, расположенного на образуемом земельном участке	—
9.	Кадастровые номера исходных земельных участков	40:26:000043:33
9.1.	Кадастровый номер входящего в состав земельного участка, представляющего собой единое землепользование (номер контура многоконтурного земельного участка), преобразование которого осуществляется	—
9.2.	Кадастровые номера земельных участков, исключаемых из состава измененного (исходного) земельного участка, представляющего собой единое землепользование	—
9.3.	Кадастровый или иной государственный учетный номер (инвентарный) объекта недвижимости, расположенного на измененном земельном участке	—
10.	Условный номер земельного участка	—
11	Учетный номер проекта межевания территории	—
12	Дополнительные сведения об образовании земельного участка	—
13	Сведения о земельных участках (землях общего пользования, территории общего пользования), посредством которых обеспечивается доступ	40:26:000043:33
14.	Иные сведения	—

4. Пояснения к сведениям об образуемом земельном участке **40:26:000043:33:ЗУ465** **:**

обозначение земельного участка

1.	

1. Сведения о характерных точках границ образуемого земельного участка **40:26:000043:33:ЗУ466** **:**

обозначение земельного участка

КАРТА-ПЛАН ТЕРРИТОРИИ

Сведения об образуемых земельных участках

Система координат МСК-40

Зона № 1

Обозначение характерных точек границ	Координаты, м		Метод определения координат	Формулы, примененные для расчета средней квадратической погрешности определения координат характерных точек границ (M_t), с подставленными в такие формулы значениями и итоговые (вычисленные) значения M_t, м	Описание закрепления точки
	X	Y			
1	2	3	4	5	6
н959У	437121,28	1297962,47	Метод спутниковых геодезических измерений (определений)	$M_t = \sqrt{m_0^2 + m_1^2}$	—
н958У	437121,47	1297962,58	Метод спутниковых геодезических измерений (определений)	$M_t = \sqrt{m_0^2 + m_1^2}$	—
н960У	437118,87	1297968,04	Метод спутниковых геодезических измерений (определений)	$M_t = \sqrt{m_0^2 + m_1^2}$	—
н961У	437115,41	1297966,24	Метод спутниковых геодезических измерений (определений)	$M_t = \sqrt{m_0^2 + m_1^2}$	—
н962У	437118,39	1297960,93	Метод спутниковых геодезических измерений (определений)	$M_t = \sqrt{m_0^2 + m_1^2}$	—
н959У	437121,28	1297962,47	Метод спутниковых геодезических измерений (определений)	$M_t = \sqrt{m_0^2 + m_1^2}$	—

2. Сведения о частях границ образуемого земельного участка **40:26:000043:33:ЗУ466** :

обозначение земельного участка

Обозначение части границ		Горизонтальное проложение (S), м	Описание прохождения части границ	Сведения о согласовании местоположения границ (согласовано/спорное)
от т.	до т.			
1	2	3	4	5
н959У	н958У	0,22	—	—
н958У	н960У	6,05	—	—
н960У	н961У	3,90	—	—
н961У	н962У	6,09	—	—
н962У	н959У	3,27	—	—

3. Сведения о характеристиках образуемого земельного участка **40:26:000043:33:ЗУ466** :

обозначение земельного участка

№ п/п	Наименование характеристик земельного участка	Значение характеристики
1	2	3

КАРТА-ПЛАН ТЕРРИТОРИИ

Сведения об образуемых земельных участках

1	2	3
1.	Адрес земельного участка	—
1.1.	Сведения о местоположении земельного участка (при отсутствии адреса) в структурированном в соответствии с федеральной информационной адресной системой виде	Калужская обл., г. Калуга
1.2.	Дополнительные сведения о местоположении земельного участка	—
2	Категория земель	Земли населенных пунктов
3	Вид (виды) разрешенного использования	Хранение автотранспорта
3.1.	Дополнительные сведения об использовании земельного участка	—
4.	Реестровый номер границ территориальной зоны или в случае отсутствия такого реестрового номера ее индивидуальное обозначение (вид, тип, номер, индекс)	—
5.	Площадь земельного участка ± величина предельной погрешности определения (вычисления) площади (**Р ± ΔР**), **м²**	22±2
6.	Формула, примененная для вычисления предельной погрешности определения площади земельного участка, с подставленными значениями и итоговые (вычисленные) значения (**ΔР**), м2	$\Delta P = 3{,}5 \cdot M_t \cdot \sqrt{P_{док}} = 3{,}5 \cdot 0{,}10 \cdot \sqrt{22} = 2$
7.	Предельный минимальный и максимальный размеры земельного участка (**Рмин и Рмакс), м²**	—
8.	Кадастровый или иной государственный учетный номер (инвентарный) объекта недвижимости, расположенного на образуемом земельном участке	—
9.	Кадастровые номера исходных земельных участков	40:26:000043:33
9.1.	Кадастровый номер входящего в состав земельного участка, представляющего собой единое землепользование (номер контура многоконтурного земельного участка), преобразование которого осуществляется	—
9.2.	Кадастровые номера земельных участков, исключаемых из состава измененного (исходного) земельного участка, представляющего собой единое землепользование	—
9.3.	Кадастровый или иной государственный учетный номер (инвентарный) объекта недвижимости, расположенного на измененном земельном участке	—
10.	Условный номер земельного участка	—
11	Учетный номер проекта межевания территории	—
12	Дополнительные сведения об образовании земельного участка	—
13	Сведения о земельных участках (землях общего пользования, территории общего пользования), посредством которых обеспечивается доступ	40:26:000043:33
14.	Иные сведения	—

4. Пояснения к сведениям об образуемом земельном участке **40:26:000043:33:ЗУ466** **:**

обозначение земельного участка

1.	

1. Сведения о характерных точках границ образуемого земельного участка **40:26:000043:33:ЗУ467** **:**

обозначение земельного участка

КАРТА-ПЛАН ТЕРРИТОРИИ

Сведения об образуемых земельных участках

Система координат МСК-40

Зона № 1

Обозначение характерных точек границ	Координаты, м		Метод определения координат	Формулы, примененные для расчета средней квадратической погрешности определения координат характерных точек границ (M_t), с подставленными в такие формулы значениями и итоговые (вычисленные) значения M_t, м	Описание закрепления точки
	X	Y			
1	2	3	4	5	6
н963У	437121,19	1297955,34	Метод спутниковых геодезических измерений (определений)	$M_t = \sqrt{m_0^2 + m_1^2}$	—
н957У	437124,21	1297956,89	Метод спутниковых геодезических измерений (определений)	$M_t = \sqrt{m_0^2 + m_1^2}$	—
н959У	437121,28	1297962,47	Метод спутниковых геодезических измерений (определений)	$M_t = \sqrt{m_0^2 + m_1^2}$	—
н962У	437118,39	1297960,93	Метод спутниковых геодезических измерений (определений)	$M_t = \sqrt{m_0^2 + m_1^2}$	—
н963У	437121,19	1297955,34	Метод спутниковых геодезических измерений (определений)	$M_t = \sqrt{m_0^2 + m_1^2}$	—

2. Сведения о частях границ образуемого земельного участка **40:26:000043:33:ЗУ467** :

обозначение земельного участка

Обозначение части границ		Горизонтальное проложение (S), м	Описание прохождения части границ	Сведения о согласовании местоположения границ (согласовано/спорное)
от т.	до т.			
1	2	3	4	5
н963У	н957У	3,39	—	—
н957У	н959У	6,30	—	—
н959У	н962У	3,27	—	—
н962У	н963У	6,25	—	—

3. Сведения о характеристиках образуемого земельного участка **40:26:000043:33:ЗУ467** :

обозначение земельного участка

№ п/п	Наименование характеристик земельного участка	Значение характеристики
1	2	3
1.	Адрес земельного участка	—
1.1.	Сведения о местоположении земельного участка (при отсутствии адреса) в структурированном в соответствии с федеральной информационной адресной системой виде	Калужская обл., г. Калуга

КАРТА-ПЛАН ТЕРРИТОРИИ

Сведения об образуемых земельных участках

1	2	3
1.2.	Дополнительные сведения о местоположении земельного участка	—
2	Категория земель	Земли населенных пунктов
3	Вид (виды) разрешенного использования	Хранение автотранспорта
3.1.	Дополнительные сведения об использовании земельного участка	—
4.	Реестровый номер границ территориальной зоны или в случае отсутствия такого реестрового номера ее индивидуальное обозначение (вид, тип, номер, индекс)	—
5.	Площадь земельного участка ± величина предельной погрешности определения (вычисления) площади (**Р ± ΔР**), **м²**	21±2
6.	Формула, примененная для вычисления предельной погрешности определения площади земельного участка, с подставленными значениями и итоговые (вычисленные) значения (**ΔР**), м2	$\Delta P = 3{,}5 \cdot M_t \cdot \sqrt{P_{док}} = 3{,}5 \cdot 0{,}10 \cdot \sqrt{21} = 2$
7.	Предельный минимальный и максимальный размеры земельного участка (**Рмин и Рмакс), м²**	—
8.	Кадастровый или иной государственный учетный номер (инвентарный) объекта недвижимости, расположенного на образуемом земельном участке	—
9.	Кадастровые номера исходных земельных участков	40:26:000043:33
9.1.	Кадастровый номер входящего в состав земельного участка, представляющего собой единое землепользование (номер контура многоконтурного земельного участка), преобразование которого осуществляется	—
9.2.	Кадастровые номера земельных участков, исключаемых из состава измененного (исходного) земельного участка, представляющего собой единое землепользование	—
9.3.	Кадастровый или иной государственный учетный номер (инвентарный) объекта недвижимости, расположенного на измененном земельном участке	—
10.	Условный номер земельного участка	—
11	Учетный номер проекта межевания территории	—
12	Дополнительные сведения об образовании земельного участка	—
13	Сведения о земельных участках (землях общего пользования, территории общего пользования), посредством которых обеспечивается доступ	40:26:000043:33
14.	Иные сведения	—

4. Пояснения к сведениям об образуемом земельном участке **40:26:000043:33:ЗУ467** **:**

обозначение земельного участка

1.	

1. Сведения о характерных точках границ образуемого земельного участка **40:26:000043:33:ЗУ468** **:**

обозначение земельного участка

КАРТА-ПЛАН ТЕРРИТОРИИ

Сведения об образуемых земельных участках

Зона № 1

Система координат МСК-40

Обозначение характерных точек границ	Координаты, м		Метод определения координат	Формулы, примененные для расчета средней квадратической погрешности определения координат характерных точек границ (M_t), с подставленными в такие формулы значениями и итоговые (вычисленные) значения M_t, м	Описание закрепления точки
	X	Y			
1	2	3	4	5	6
н964У	437117,81	1297953,62	Метод спутниковых геодезических измерений (определений)	$M_t = \sqrt{m_0^2 + m_1^2}$	—
н963У	437121,19	1297955,34	Метод спутниковых геодезических измерений (определений)	$M_t = \sqrt{m_0^2 + m_1^2}$	—
н962У	437118,39	1297960,93	Метод спутниковых геодезических измерений (определений)	$M_t = \sqrt{m_0^2 + m_1^2}$	—
н965У	437115,06	1297959,08	Метод спутниковых геодезических измерений (определений)	$M_t = \sqrt{m_0^2 + m_1^2}$	—
н964У	437117,81	1297953,62	Метод спутниковых геодезических измерений (определений)	$M_t = \sqrt{m_0^2 + m_1^2}$	—

2. Сведения о частях границ образуемого земельного участка **40:26:000043:33:ЗУ468** :

обозначение земельного участка

Обозначение части границ		Горизонтальное проложение (S), м	Описание прохождения части границ	Сведения о согласовании местоположения границ (согласовано/спорное)
от т.	до т.			
1	2	3	4	5
н964У	н963У	3,79	—	—
н963У	н962У	6,25	—	—
н962У	н965У	3,81	—	—
н965У	н964У	6,11	—	—

3. Сведения о характеристиках образуемого земельного участка **40:26:000043:33:ЗУ468** :

обозначение земельного участка

№ п/п	Наименование характеристик земельного участка	Значение характеристики
1	2	3
1.	Адрес земельного участка	—
1.1.	Сведения о местоположении земельного участка (при отсутствии адреса) в структурированном в соответствии с федеральной информационной адресной системой виде	Калужская обл., г. Калуга

КАРТА-ПЛАН ТЕРРИТОРИИ

Сведения об образуемых земельных участках

1	2	3
1.2.	Дополнительные сведения о местоположении земельного участка	—
2	Категория земель	Земли населенных пунктов
3	Вид (виды) разрешенного использования	Хранение автотранспорта
3.1.	Дополнительные сведения об использовании земельного участка	—
4.	Реестровый номер границ территориальной зоны или в случае отсутствия такого реестрового номера ее индивидуальное обозначение (вид, тип, номер, индекс)	—
5.	Площадь земельного участка ± величина предельной погрешности определения (вычисления) площади (**Р ± ΔР**), **м²**	23±2
6.	Формула, примененная для вычисления предельной погрешности определения площади земельного участка, с подставленными значениями и итоговые (вычисленные) значения (**ΔР**), м2	$\Delta P = 3{,}5 \cdot M_t \cdot \sqrt{P_{док}} = 3{,}5 \cdot 0{,}10 \cdot \sqrt{23} = 2$
7.	Предельный минимальный и максимальный размеры земельного участка (**Рмин и Рмакс), м²**	—
8.	Кадастровый или иной государственный учетный номер (инвентарный) объекта недвижимости, расположенного на образуемом земельном участке	—
9.	Кадастровые номера исходных земельных участков	40:26:000043:33
9.1.	Кадастровый номер входящего в состав земельного участка, представляющего собой единое землепользование (номер контура многоконтурного земельного участка), преобразование которого осуществляется	—
9.2.	Кадастровые номера земельных участков, исключаемых из состава измененного (исходного) земельного участка, представляющего собой единое землепользование	—
9.3.	Кадастровый или иной государственный учетный номер (инвентарный) объекта недвижимости, расположенного на измененном земельном участке	—
10.	Условный номер земельного участка	—
11	Учетный номер проекта межевания территории	—
12	Дополнительные сведения об образовании земельного участка	—
13	Сведения о земельных участках (землях общего пользования, территории общего пользования), посредством которых обеспечивается доступ	40:26:000043:33
14.	Иные сведения	—

4. Пояснения к сведениям об образуемом земельном участке **40:26:000043:33:ЗУ468** **:**

обозначение земельного участка

1.	

1. Сведения о характерных точках границ образуемого земельного участка **40:26:000043:33:ЗУ469** **:**

обозначение земельного участка

КАРТА-ПЛАН ТЕРРИТОРИИ

Сведения об образуемых земельных участках

Система координат МСК-40

Зона № 1

Обозначение характерных точек границ	Координаты, м		Метод определения координат	Формулы, примененные для расчета средней квадратической погрешности определения координат характерных точек границ (M_t), с подставленными в такие формулы значениями и итоговые (вычисленные) значения M_t, м	Описание закрепления точки
	X	Y			
1	2	3	4	5	6
н966У	437114,86	1297952,11	Метод спутниковых геодезических измерений (определений)	$M_t = \sqrt{m_0^2 + m_1^2}$	—
н964У	437117,81	1297953,62	Метод спутниковых геодезических измерений (определений)	$M_t = \sqrt{m_0^2 + m_1^2}$	—
н965У	437115,06	1297959,08	Метод спутниковых геодезических измерений (определений)	$M_t = \sqrt{m_0^2 + m_1^2}$	—
н967У	437111,97	1297957,39	Метод спутниковых геодезических измерений (определений)	$M_t = \sqrt{m_0^2 + m_1^2}$	—
н966У	437114,86	1297952,11	Метод спутниковых геодезических измерений (определений)	$M_t = \sqrt{m_0^2 + m_1^2}$	—

2. Сведения о частях границ образуемого земельного участка **40:26:000043:33:ЗУ469** :

обозначение земельного участка

Обозначение части границ		Горизонтальное проложение (S), м	Описание прохождения части границ	Сведения о согласовании местоположения границ (согласовано/спорное)
от т.	до т.			
1	2	3	4	5
н966У	н964У	3,31	—	—
н964У	н965У	6,11	—	—
н965У	н967У	3,52	—	—
н967У	н966У	6,02	—	—

3. Сведения о характеристиках образуемого земельного участка **40:26:000043:33:ЗУ469** :

обозначение земельного участка

№ п/п	Наименование характеристик земельного участка	Значение характеристики
1	2	3
1.	Адрес земельного участка	—
1.1.	Сведения о местоположении земельного участка (при отсутствии адреса) в структурированном в соответствии с федеральной информационной адресной системой виде	Калужская обл., г. Калуга

КАРТА-ПЛАН ТЕРРИТОРИИ

Сведения об образуемых земельных участках

1	2	3
1.2.	Дополнительные сведения о местоположении земельного участка	—
2	Категория земель	Земли населенных пунктов
3	Вид (виды) разрешенного использования	Хранение автотранспорта
3.1.	Дополнительные сведения об использовании земельного участка	—
4.	Реестровый номер границ территориальной зоны или в случае отсутствия такого реестрового номера ее индивидуальное обозначение (вид, тип, номер, индекс)	—
5.	Площадь земельного участка ± величина предельной погрешности определения (вычисления) площади (**Р ± ΔР**), **м²**	21±2
6.	Формула, примененная для вычисления предельной погрешности определения площади земельного участка, с подставленными значениями и итоговые (вычисленные) значения (**ΔР**), м2	$\Delta P = 3{,}5 \cdot M_t \cdot \sqrt{P_{док}} = 3{,}5 \cdot 0{,}10 \cdot \sqrt{21} = 2$
7.	Предельный минимальный и максимальный размеры земельного участка (**Рмин и Рмакс), м²**	—
8.	Кадастровый или иной государственный учетный номер (инвентарный) объекта недвижимости, расположенного на образуемом земельном участке	—
9.	Кадастровые номера исходных земельных участков	40:26:000043:33
9.1.	Кадастровый номер входящего в состав земельного участка, представляющего собой единое землепользование (номер контура многоконтурного земельного участка), преобразование которого осуществляется	—
9.2.	Кадастровые номера земельных участков, исключаемых из состава измененного (исходного) земельного участка, представляющего собой единое землепользование	—
9.3.	Кадастровый или иной государственный учетный номер (инвентарный) объекта недвижимости, расположенного на измененном земельном участке	—
10.	Условный номер земельного участка	—
11	Учетный номер проекта межевания территории	—
12	Дополнительные сведения об образовании земельного участка	—
13	Сведения о земельных участках (землях общего пользования, территории общего пользования), посредством которых обеспечивается доступ	40:26:000043:33
14.	Иные сведения	—

4. Пояснения к сведениям об образуемом земельном участке **40:26:000043:33:ЗУ469** **:**

обозначение земельного участка

1.	

1. Сведения о характерных точках границ образуемого земельного участка **40:26:000043:33:ЗУ470** **:**

обозначение земельного участка

КАРТА-ПЛАН ТЕРРИТОРИИ

Сведения об образуемых земельных участках

Зона № 1

Система координат МСК-40

Обозначение характерных точек границ	Координаты, м		Метод определения координат	Формулы, примененные для расчета средней квадратической погрешности определения координат характерных точек границ (M_t), с подставленными в такие формулы значениями и итоговые (вычисленные) значения M_t, м	Описание закрепления точки
	X	Y			
1	2	3	4	5	6
н968У	437111,39	1297950,41	Метод спутниковых геодезических измерений (определений)	$M_t = \sqrt{m_0^2 + m_1^2}$	—
н966У	437114,86	1297952,11	Метод спутниковых геодезических измерений (определений)	$M_t = \sqrt{m_0^2 + m_1^2}$	—
н967У	437111,97	1297957,39	Метод спутниковых геодезических измерений (определений)	$M_t = \sqrt{m_0^2 + m_1^2}$	—
н969У	437111,72	1297957,26	Метод спутниковых геодезических измерений (определений)	$M_t = \sqrt{m_0^2 + m_1^2}$	—
н970У	437108,75	1297955,68	Метод спутниковых геодезических измерений (определений)	$M_t = \sqrt{m_0^2 + m_1^2}$	—
н968У	437111,39	1297950,41	Метод спутниковых геодезических измерений (определений)	$M_t = \sqrt{m_0^2 + m_1^2}$	—

2. Сведения о частях границ образуемого земельного участка **40:26:000043:33:ЗУ470** :

обозначение земельного участка

Обозначение части границ		Горизонтальное проложение (S), м	Описание прохождения части границ	Сведения о согласовании местоположения границ (согласовано/спорное)
от т.	до т.			
1	2	3	4	5
н968У	н966У	3,86	—	—
н966У	н967У	6,02	—	—
н967У	н969У	0,28	—	—
н969У	н970У	3,36	—	—
н970У	н968У	5,89	—	—

3. Сведения о характеристиках образуемого земельного участка **40:26:000043:33:ЗУ470** :

обозначение земельного участка

№ п/п	Наименование характеристик земельного участка	Значение характеристики
1	2	3

КАРТА-ПЛАН ТЕРРИТОРИИ

Сведения об образуемых земельных участках

1	2	3
1.	Адрес земельного участка	—
1.1.	Сведения о местоположении земельного участка (при отсутствии адреса) в структурированном в соответствии с федеральной информационной адресной системой виде	Калужская обл., г. Калуга
1.2.	Дополнительные сведения о местоположении земельного участка	—
2	Категория земель	Земли населенных пунктов
3	Вид (виды) разрешенного использования	Хранение автотранспорта
3.1.	Дополнительные сведения об использовании земельного участка	—
4.	Реестровый номер границ территориальной зоны или в случае отсутствия такого реестрового номера ее индивидуальное обозначение (вид, тип, номер, индекс)	—
5.	Площадь земельного участка ± величина предельной погрешности определения (вычисления) площади (**Р ± ΔР**), **м²**	22±2
6.	Формула, примененная для вычисления предельной погрешности определения площади земельного участка, с подставленными значениями и итоговые (вычисленные) значения (**ΔР**), м2	$\Delta P = 3{,}5 \cdot M_t \cdot \sqrt{P_{док}} = 3{,}5 \cdot 0{,}10 \cdot \sqrt{22} = 2$
7.	Предельный минимальный и максимальный размеры земельного участка (**Рмин и Рмакс), м²**	—
8.	Кадастровый или иной государственный учетный номер (инвентарный) объекта недвижимости, расположенного на образуемом земельном участке	—
9.	Кадастровые номера исходных земельных участков	40:26:000043:33
9.1.	Кадастровый номер входящего в состав земельного участка, представляющего собой единое землепользование (номер контура многоконтурного земельного участка), преобразование которого осуществляется	—
9.2.	Кадастровые номера земельных участков, исключаемых из состава измененного (исходного) земельного участка, представляющего собой единое землепользование	—
9.3.	Кадастровый или иной государственный учетный номер (инвентарный) объекта недвижимости, расположенного на измененном земельном участке	—
10.	Условный номер земельного участка	—
11	Учетный номер проекта межевания территории	—
12	Дополнительные сведения об образовании земельного участка	—
13	Сведения о земельных участках (землях общего пользования, территории общего пользования), посредством которых обеспечивается доступ	40:26:000043:33
14.	Иные сведения	—

4. Пояснения к сведениям об образуемом земельном участке **40:26:000043:33:ЗУ470** **:**

обозначение земельного участка

1.	

1. Сведения о характерных точках границ образуемого земельного участка **40:26:000043:33:ЗУ471** **:**

обозначение земельного участка

КАРТА-ПЛАН ТЕРРИТОРИИ

Сведения об образуемых земельных участках

Система координат МСК-40

Зона № 1

Обозначение характерных точек границ	Координаты, м		Метод определения координат	Формулы, примененные для расчета средней квадратической погрешности определения координат характерных точек границ (M_t), с подставленными в такие формулы значениями и итоговые (вычисленные) значения M_t, м	Описание закрепления точки
	X	Y			
1	2	3	4	5	6
н971У	437108,51	1297955,55	Метод спутниковых геодезических измерений (определений)	$M_t = \sqrt{m_0^2 + m_1^2}$	—
н970У	437108,75	1297955,68	Метод спутниковых геодезических измерений (определений)	$M_t = \sqrt{m_0^2 + m_1^2}$	—
н969У	437111,72	1297957,26	Метод спутниковых геодезических измерений (определений)	$M_t = \sqrt{m_0^2 + m_1^2}$	—
н972У	437108,63	1297962,93	Метод спутниковых геодезических измерений (определений)	$M_t = \sqrt{m_0^2 + m_1^2}$	—
н973У	437105,51	1297961,38	Метод спутниковых геодезических измерений (определений)	$M_t = \sqrt{m_0^2 + m_1^2}$	—
н971У	437108,51	1297955,55	Метод спутниковых геодезических измерений (определений)	$M_t = \sqrt{m_0^2 + m_1^2}$	—

2. Сведения о частях границ образуемого земельного участка **40:26:000043:33:ЗУ471** :

обозначение земельного участка

Обозначение части границ		Горизонтальное проложение (S), м	Описание прохождения части границ	Сведения о согласовании местоположения границ (согласовано/спорное)
от т.	до т.			
1	2	3	4	5
н971У	н970У	0,27	—	—
н970У	н969У	3,36	—	—
н969У	н972У	6,46	—	—
н972У	н973У	3,48	—	—
н973У	н971У	6,56	—	—

3. Сведения о характеристиках образуемого земельного участка **40:26:000043:33:ЗУ471** :

обозначение земельного участка

№ п/п	Наименование характеристик земельного участка	Значение характеристики
1	2	3

КАРТА-ПЛАН ТЕРРИТОРИИ

Сведения об образуемых земельных участках

1	2	3
1.	Адрес земельного участка	—
1.1.	Сведения о местоположении земельного участка (при отсутствии адреса) в структурированном в соответствии с федеральной информационной адресной системой виде	Калужская обл., г. Калуга
1.2.	Дополнительные сведения о местоположении земельного участка	—
2	Категория земель	Земли населенных пунктов
3	Вид (виды) разрешенного использования	Хранение автотранспорта
3.1.	Дополнительные сведения об использовании земельного участка	—
4.	Реестровый номер границ территориальной зоны или в случае отсутствия такого реестрового номера ее индивидуальное обозначение (вид, тип, номер, индекс)	—
5.	Площадь земельного участка ± величина предельной погрешности определения (вычисления) площади (**Р ± ΔР**), **м²**	23±2
6.	Формула, примененная для вычисления предельной погрешности определения площади земельного участка, с подставленными значениями и итоговые (вычисленные) значения (**ΔР**), м2	$\Delta P = 3{,}5 \cdot M_t \cdot \sqrt{P_{док}} = 3{,}5 \cdot 0{,}10 \cdot \sqrt{23} = 2$
7.	Предельный минимальный и максимальный размеры земельного участка (**Рмин и Рмакс), м²**	—
8.	Кадастровый или иной государственный учетный номер (инвентарный) объекта недвижимости, расположенного на образуемом земельном участке	—
9.	Кадастровые номера исходных земельных участков	40:26:000043:33
9.1.	Кадастровый номер входящего в состав земельного участка, представляющего собой единое землепользование (номер контура многоконтурного земельного участка), преобразование которого осуществляется	—
9.2.	Кадастровые номера земельных участков, исключаемых из состава измененного (исходного) земельного участка, представляющего собой единое землепользование	—
9.3.	Кадастровый или иной государственный учетный номер (инвентарный) объекта недвижимости, расположенного на измененном земельном участке	—
10.	Условный номер земельного участка	—
11	Учетный номер проекта межевания территории	—
12	Дополнительные сведения об образовании земельного участка	—
13	Сведения о земельных участках (землях общего пользования, территории общего пользования), посредством которых обеспечивается доступ	40:26:000043:33
14.	Иные сведения	—

4. Пояснения к сведениям об образуемом земельном участке **40:26:000043:33:ЗУ471** **:**

обозначение земельного участка

1.	

1. Сведения о характерных точках границ образуемого земельного участка **40:26:000043:33:ЗУ472** **:**

обозначение земельного участка

КАРТА-ПЛАН ТЕРРИТОРИИ

Сведения об образуемых земельных участках

Система координат МСК-40

Зона № 1

Обозначение характерных точек границ	Координаты, м		Метод определения координат	Формулы, примененные для расчета средней квадратической погрешности определения координат характерных точек границ (M_t), с подставленными в такие формулы значениями и итоговые (вычисленные) значения M_t, м	Описание закрепления точки
	X	Y			
1	2	3	4	5	6
н969У	437111,72	1297957,26	Метод спутниковых геодезических измерений (определений)	$M_t = \sqrt{m_0^2 + m_1^2}$	—
н967У	437111,97	1297957,39	Метод спутниковых геодезических измерений (определений)	$M_t = \sqrt{m_0^2 + m_1^2}$	—
н965У	437115,06	1297959,08	Метод спутниковых геодезических измерений (определений)	$M_t = \sqrt{m_0^2 + m_1^2}$	—
н974У	437112,03	1297964,60	Метод спутниковых геодезических измерений (определений)	$M_t = \sqrt{m_0^2 + m_1^2}$	—
н972У	437108,63	1297962,93	Метод спутниковых геодезических измерений (определений)	$M_t = \sqrt{m_0^2 + m_1^2}$	—
н969У	437111,72	1297957,26	Метод спутниковых геодезических измерений (определений)	$M_t = \sqrt{m_0^2 + m_1^2}$	—

2. Сведения о частях границ образуемого земельного участка **40:26:000043:33:ЗУ472** :

обозначение земельного участка

Обозначение части границ		Горизонтальное проложение (S), м	Описание прохождения части границ	Сведения о согласовании местоположения границ (согласовано/спорное)
от т.	до т.			
1	2	3	4	5
н969У	н967У	0,28	—	—
н967У	н965У	3,52	—	—
н965У	н974У	6,30	—	—
н974У	н972У	3,79	—	—
н972У	н969У	6,46	—	—

3. Сведения о характеристиках образуемого земельного участка **40:26:000043:33:ЗУ472** :

обозначение земельного участка

№ п/п	Наименование характеристик земельного участка	Значение характеристики
1	2	3

КАРТА-ПЛАН ТЕРРИТОРИИ

Сведения об образуемых земельных участках

1	2	3
1.	Адрес земельного участка	—
1.1.	Сведения о местоположении земельного участка (при отсутствии адреса) в структурированном в соответствии с федеральной информационной адресной системой виде	Калужская обл., г. Калуга
1.2.	Дополнительные сведения о местоположении земельного участка	—
2	Категория земель	Земли населенных пунктов
3	Вид (виды) разрешенного использования	Хранение автотранспорта
3.1.	Дополнительные сведения об использовании земельного участка	—
4.	Реестровый номер границ территориальной зоны или в случае отсутствия такого реестрового номера ее индивидуальное обозначение (вид, тип, номер, индекс)	—
5.	Площадь земельного участка ± величина предельной погрешности определения (вычисления) площади (**Р ± ΔР**), **м²**	24±2
6.	Формула, примененная для вычисления предельной погрешности определения площади земельного участка, с подставленными значениями и итоговые (вычисленные) значения (**ΔР**), м2	$\Delta P = 3{,}5 \cdot M_t \cdot \sqrt{P_{док}} = 3{,}5 \cdot 0{,}10 \cdot \sqrt{24} = 2$
7.	Предельный минимальный и максимальный размеры земельного участка (**Рмин и Рмакс), м²**	—
8.	Кадастровый или иной государственный учетный номер (инвентарный) объекта недвижимости, расположенного на образуемом земельном участке	—
9.	Кадастровые номера исходных земельных участков	40:26:000043:33
9.1.	Кадастровый номер входящего в состав земельного участка, представляющего собой единое землепользование (номер контура многоконтурного земельного участка), преобразование которого осуществляется	—
9.2.	Кадастровые номера земельных участков, исключаемых из состава измененного (исходного) земельного участка, представляющего собой единое землепользование	—
9.3.	Кадастровый или иной государственный учетный номер (инвентарный) объекта недвижимости, расположенного на измененном земельном участке	—
10.	Условный номер земельного участка	—
11	Учетный номер проекта межевания территории	—
12	Дополнительные сведения об образовании земельного участка	—
13	Сведения о земельных участках (землях общего пользования, территории общего пользования), посредством которых обеспечивается доступ	40:26:000043:33
14.	Иные сведения	—

4. Пояснения к сведениям об образуемом земельном участке **40:26:000043:33:ЗУ472** **:**

обозначение земельного участка

1.	

1. Сведения о характерных точках границ образуемого земельного участка **40:26:000043:33:ЗУ473** **:**

обозначение земельного участка

КАРТА-ПЛАН ТЕРРИТОРИИ

Сведения об образуемых земельных участках

Система координат МСК-40

Зона № 1

Обозначение характерных точек границ	Координаты, м		Метод определения координат	Формулы, примененные для расчета средней квадратической погрешности определения координат характерных точек границ (M_t), с подставленными в такие формулы значениями и итоговые (вычисленные) значения M_t, м	Описание закрепления точки
	X	Y			
1	2	3	4	5	6
н965У	437115,06	1297959,08	Метод спутниковых геодезических измерений (определений)	$M_t = \sqrt{m_0^2 + m_1^2}$	—
н962У	437118,39	1297960,93	Метод спутниковых геодезических измерений (определений)	$M_t = \sqrt{m_0^2 + m_1^2}$	—
н961У	437115,41	1297966,24	Метод спутниковых геодезических измерений (определений)	$M_t = \sqrt{m_0^2 + m_1^2}$	—
н974У	437112,03	1297964,60	Метод спутниковых геодезических измерений (определений)	$M_t = \sqrt{m_0^2 + m_1^2}$	—
н965У	437115,06	1297959,08	Метод спутниковых геодезических измерений (определений)	$M_t = \sqrt{m_0^2 + m_1^2}$	—

2. Сведения о частях границ образуемого земельного участка **40:26:000043:33:ЗУ473** :

обозначение земельного участка

Обозначение части границ		Горизонтальное проложение (S), м	Описание прохождения части границ	Сведения о согласовании местоположения границ (согласовано/спорное)
от т.	до т.			
1	2	3	4	5
н965У	н962У	3,81	—	—
н962У	н961У	6,09	—	—
н961У	н974У	3,76	—	—
н974У	н965У	6,30	—	—

3. Сведения о характеристиках образуемого земельного участка **40:26:000043:33:ЗУ473** :

обозначение земельного участка

№ п/п	Наименование характеристик земельного участка	Значение характеристики
1	2	3
1.	Адрес земельного участка	—
1.1.	Сведения о местоположении земельного участка (при отсутствии адреса) в структурированном в соответствии с федеральной информационной адресной системой виде	Калужская обл., г. Калуга

КАРТА-ПЛАН ТЕРРИТОРИИ

Сведения об образуемых земельных участках

1	2	3
1.2.	Дополнительные сведения о местоположении земельного участка	—
2	Категория земель	Земли населенных пунктов
3	Вид (виды) разрешенного использования	Хранение автотранспорта
3.1.	Дополнительные сведения об использовании земельного участка	—
4.	Реестровый номер границ территориальной зоны или в случае отсутствия такого реестрового номера ее индивидуальное обозначение (вид, тип, номер, индекс)	—
5.	Площадь земельного участка ± величина предельной погрешности определения (вычисления) площади (**Р ± ΔР**), **м²**	23±2
6.	Формула, примененная для вычисления предельной погрешности определения площади земельного участка, с подставленными значениями и итоговые (вычисленные) значения (**ΔР**), м2	$\Delta P = 3{,}5 \cdot M_t \cdot \sqrt{P_{док}} = 3{,}5 \cdot 0{,}10 \cdot \sqrt{23} = 2$
7.	Предельный минимальный и максимальный размеры земельного участка (**Рмин и Рмакс), м²**	—
8.	Кадастровый или иной государственный учетный номер (инвентарный) объекта недвижимости, расположенного на образуемом земельном участке	—
9.	Кадастровые номера исходных земельных участков	40:26:000043:33
9.1.	Кадастровый номер входящего в состав земельного участка, представляющего собой единое землепользование (номер контура многоконтурного земельного участка), преобразование которого осуществляется	—
9.2.	Кадастровые номера земельных участков, исключаемых из состава измененного (исходного) земельного участка, представляющего собой единое землепользование	—
9.3.	Кадастровый или иной государственный учетный номер (инвентарный) объекта недвижимости, расположенного на измененном земельном участке	—
10.	Условный номер земельного участка	—
11	Учетный номер проекта межевания территории	—
12	Дополнительные сведения об образовании земельного участка	—
13	Сведения о земельных участках (землях общего пользования, территории общего пользования), посредством которых обеспечивается доступ	40:26:000043:33
14.	Иные сведения	—

4. Пояснения к сведениям об образуемом земельном участке **40:26:000043:33:ЗУ473** **:**

обозначение земельного участка

1.	

1. Сведения о характерных точках границ образуемого земельного участка **40:26:000043:33:ЗУ1944** **:**

обозначение земельного участка

КАРТА-ПЛАН ТЕРРИТОРИИ

Сведения об образуемых земельных участках

Система координат МСК-40

Зона № 1

Обозначение характерных точек границ	Координаты, м		Метод определения координат	Формулы, примененные для расчета средней квадратической погрешности определения координат характерных точек границ (M_t), с подставленными в такие формулы значениями и итоговые (вычисленные) значения M_t, м	Описание закрепления точки
	X	Y			
1	2	3	4	5	6
н538У	437217,29	1297969,82	Метод спутниковых геодезических измерений (определений)	$M_t = \sqrt{m_0^2 + m_1^2}$	—
н534У	437220,46	1297971,57	Метод спутниковых геодезических измерений (определений)	$M_t = \sqrt{m_0^2 + m_1^2}$	—
н540У	437217,44	1297977,13	Метод спутниковых геодезических измерений (определений)	$M_t = \sqrt{m_0^2 + m_1^2}$	—
н541У	437214,22	1297975,35	Метод спутниковых геодезических измерений (определений)	$M_t = \sqrt{m_0^2 + m_1^2}$	—
н538У	437217,29	1297969,82	Метод спутниковых геодезических измерений (определений)	$M_t = \sqrt{m_0^2 + m_1^2}$	—

2. Сведения о частях границ образуемого земельного участка **40:26:000043:33:ЗУ1944** :

обозначение земельного участка

Обозначение части границ		Горизонтальное проложение (S), м	Описание прохождения части границ	Сведения о согласовании местоположения границ (согласовано/спорное)
от т.	до т.			
1	2	3	4	5
н538У	н534У	3,62	—	—
н534У	н540У	6,33	—	—
н540У	н541У	3,68	—	—
н541У	н538У	6,33	—	—

3. Сведения о характеристиках образуемого земельного участка **40:26:000043:33:ЗУ1944** :

обозначение земельного участка

№ п/п	Наименование характеристик земельного участка	Значение характеристики
1	2	3
1.	Адрес земельного участка	—
1.1.	Сведения о местоположении земельного участка (при отсутствии адреса) в структурированном в соответствии с федеральной информационной адресной системой виде	Калужская обл., г. Калуга

КАРТА-ПЛАН ТЕРРИТОРИИ

Сведения об образуемых земельных участках

1	2	3
1.2.	Дополнительные сведения о местоположении земельного участка	—
2	Категория земель	Земли населенных пунктов
3	Вид (виды) разрешенного использования	Хранение автотранспорта
3.1.	Дополнительные сведения об использовании земельного участка	—
4.	Реестровый номер границ территориальной зоны или в случае отсутствия такого реестрового номера ее индивидуальное обозначение (вид, тип, номер, индекс)	—
5.	Площадь земельного участка ± величина предельной погрешности определения (вычисления) площади (**Р ± ΔР**), **м²**	23±2
6.	Формула, примененная для вычисления предельной погрешности определения площади земельного участка, с подставленными значениями и итоговые (вычисленные) значения (**ΔР**), м2	$\Delta P = 3{,}5 \cdot M_t \cdot \sqrt{P_{док}} = 3{,}5 \cdot 0{,}10 \cdot \sqrt{23} = 2$
7.	Предельный минимальный и максимальный размеры земельного участка (**Рмин и Рмакс), м²**	—
8.	Кадастровый или иной государственный учетный номер (инвентарный) объекта недвижимости, расположенного на образуемом земельном участке	—
9.	Кадастровые номера исходных земельных участков	40:26:000043:33
9.1.	Кадастровый номер входящего в состав земельного участка, представляющего собой единое землепользование (номер контура многоконтурного земельного участка), преобразование которого осуществляется	—
9.2.	Кадастровые номера земельных участков, исключаемых из состава измененного (исходного) земельного участка, представляющего собой единое землепользование	—
9.3.	Кадастровый или иной государственный учетный номер (инвентарный) объекта недвижимости, расположенного на измененном земельном участке	—
10.	Условный номер земельного участка	—
11	Учетный номер проекта межевания территории	—
12	Дополнительные сведения об образовании земельного участка	—
13	Сведения о земельных участках (землях общего пользования, территории общего пользования), посредством которых обеспечивается доступ	40:26:000043:33
14.	Иные сведения	—

4. Пояснения к сведениям об образуемом земельном участке **40:26:000043:33:ЗУ1944** **:**

обозначение земельного участка

1.	

1. Сведения о характерных точках границ образуемого земельного участка **40:26:000043:33:ЗУ1953** **:**

обозначение земельного участка

КАРТА-ПЛАН ТЕРРИТОРИИ

Сведения об образуемых земельных участках

Зона № 1

Система координат МСК-40

Обозначение характерных точек границ	Координаты, м		Метод определения координат	Формулы, примененные для расчета средней квадратической погрешности определения координат характерных точек границ (M_t), с подставленными в такие формулы значениями и итоговые (вычисленные) значения M_t, м	Описание закрепления точки
	X	Y			
1	2	3	4	5	6
н703У	437158,48	1297959,89	Метод спутниковых геодезических измерений (определений)	$M_t = \sqrt{m_0^2 + m_1^2}$	—
н707У	437155,41	1297965,35	Метод спутниковых геодезических измерений (определений)	$M_t = \sqrt{m_0^2 + m_1^2}$	—
н699У	437152,68	1297963,94	Метод спутниковых геодезических измерений (определений)	$M_t = \sqrt{m_0^2 + m_1^2}$	—
н698У	437155,79	1297958,38	Метод спутниковых геодезических измерений (определений)	$M_t = \sqrt{m_0^2 + m_1^2}$	—
н703У	437158,48	1297959,89	Метод спутниковых геодезических измерений (определений)	$M_t = \sqrt{m_0^2 + m_1^2}$	—

2. Сведения о частях границ образуемого земельного участка **40:26:000043:33:ЗУ1953** :

обозначение земельного участка

Обозначение части границ		Горизонтальное проложение (S), м	Описание прохождения части границ	Сведения о согласовании местоположения границ (согласовано/спорное)
от т.	до т.			
1	2	3	4	5
н703У	н707У	6,26	—	—
н707У	н699У	3,07	—	—
н699У	н698У	6,37	—	—
н698У	н703У	3,08	—	—

3. Сведения о характеристиках образуемого земельного участка **40:26:000043:33:ЗУ1953** :

обозначение земельного участка

№ п/п	Наименование характеристик земельного участка	Значение характеристики
1	2	3
1.	Адрес земельного участка	—
1.1.	Сведения о местоположении земельного участка (при отсутствии адреса) в структурированном в соответствии с федеральной информационной адресной системой виде	Калужская обл., г. Калуга

КАРТА-ПЛАН ТЕРРИТОРИИ

Сведения об образуемых земельных участках

1	2	3
1.2.	Дополнительные сведения о местоположении земельного участка	—
2	Категория земель	Земли населенных пунктов
3	Вид (виды) разрешенного использования	Хранение автотранспорта
3.1.	Дополнительные сведения об использовании земельного участка	—
4.	Реестровый номер границ территориальной зоны или в случае отсутствия такого реестрового номера ее индивидуальное обозначение (вид, тип, номер, индекс)	—
5.	Площадь земельного участка ± величина предельной погрешности определения (вычисления) площади (**Р ± ΔР**), **м²**	19±2
6.	Формула, примененная для вычисления предельной погрешности определения площади земельного участка, с подставленными значениями и итоговые (вычисленные) значения (**ΔР**), м2	$\Delta P = 3{,}5 \cdot M_t \cdot \sqrt{P_{док}} = 3{,}5 \cdot 0{,}10 \cdot \sqrt{19} = 2$
7.	Предельный минимальный и максимальный размеры земельного участка (**Рмин и Рмакс), м²**	—
8.	Кадастровый или иной государственный учетный номер (инвентарный) объекта недвижимости, расположенного на образуемом земельном участке	—
9.	Кадастровые номера исходных земельных участков	40:26:000043:33
9.1.	Кадастровый номер входящего в состав земельного участка, представляющего собой единое землепользование (номер контура многоконтурного земельного участка), преобразование которого осуществляется	—
9.2.	Кадастровые номера земельных участков, исключаемых из состава измененного (исходного) земельного участка, представляющего собой единое землепользование	—
9.3.	Кадастровый или иной государственный учетный номер (инвентарный) объекта недвижимости, расположенного на измененном земельном участке	—
10.	Условный номер земельного участка	—
11	Учетный номер проекта межевания территории	—
12	Дополнительные сведения об образовании земельного участка	—
13	Сведения о земельных участках (землях общего пользования, территории общего пользования), посредством которых обеспечивается доступ	40:26:000043:33
14.	Иные сведения	—

4. Пояснения к сведениям об образуемом земельном участке **40:26:000043:33:ЗУ1953** **:**

обозначение земельного участка

1.	

1. Сведения о характерных точках границ образуемого земельного участка **40:26:000043:33:ЗУ1954** **:**

обозначение земельного участка

КАРТА-ПЛАН ТЕРРИТОРИИ

Сведения об образуемых земельных участках

Система координат МСК-40

Зона № 1

Обозначение характерных точек границ	Координаты, м		Метод определения координат	Формулы, примененные для расчета средней квадратической погрешности определения координат характерных точек границ (M_t), с подставленными в такие формулы значениями и итоговые (вычисленные) значения M_t, м	Описание закрепления точки
	X	Y			
1	2	3	4	5	6
н721У	437175,81	1297961,66	Метод спутниковых геодезических измерений (определений)	$M_t = \sqrt{m_0^2 + m_1^2}$	—
н715У	437172,59	1297967,40	Метод спутниковых геодезических измерений (определений)	$M_t = \sqrt{m_0^2 + m_1^2}$	—
н713У	437171,03	1297966,54	Метод спутниковых геодезических измерений (определений)	$M_t = \sqrt{m_0^2 + m_1^2}$	—
н712У	437171,19	1297966,24	Метод спутниковых геодезических измерений (определений)	$M_t = \sqrt{m_0^2 + m_1^2}$	—
н711У	437169,17	1297965,10	Метод спутниковых геодезических измерений (определений)	$M_t = \sqrt{m_0^2 + m_1^2}$	—
н4212У	437172,18	1297959,76	Метод спутниковых геодезических измерений (определений)	$M_t = \sqrt{m_0^2 + m_1^2}$	—
н721У	437175,81	1297961,66	Метод спутниковых геодезических измерений (определений)	$M_t = \sqrt{m_0^2 + m_1^2}$	—

2. Сведения о частях границ образуемого земельного участка **40:26:000043:33:ЗУ1954** :

обозначение земельного участка

Обозначение части границ		Горизонтальное проложение (S), м	Описание прохождения части границ	Сведения о согласовании местоположения границ (согласовано/спорное)
от т.	до т.			
1	2	3	4	5
н721У	н715У	6,58	—	—
н715У	н713У	1,78	—	—
н713У	н712У	0,34	—	—
н712У	н711У	2,32	—	—
н711У	н4212У	6,13	—	—
н4212У	н721У	4,10	—	—

КАРТА-ПЛАН ТЕРРИТОРИИ

Сведения об образуемых земельных участках

3. Сведения о характеристиках образуемого земельного участка **40:26:000043:33:ЗУ1954** **:**

обозначение земельного участка

№ п/п	Наименование характеристик земельного участка	Значение характеристики
1	2	3
1.	Адрес земельного участка	—
1.1.	Сведения о местоположении земельного участка (при отсутствии адреса) в структурированном в соответствии с федеральной информационной адресной системой виде	Калужская обл., г. Калуга
1.2.	Дополнительные сведения о местоположении земельного участка	—
2	Категория земель	Земли населенных пунктов
3	Вид (виды) разрешенного использования	Хранение автотранспорта
3.1.	Дополнительные сведения об использовании земельного участка	—
4.	Реестровый номер границ территориальной зоны или в случае отсутствия такого реестрового номера ее индивидуальное обозначение (вид, тип, номер, индекс)	—
5.	Площадь земельного участка ± величина предельной погрешности определения (вычисления) площади (**Р ± ΔР**), **м²**	26±2
6.	Формула, примененная для вычисления предельной погрешности определения площади земельного участка, с подставленными значениями и итоговые (вычисленные) значения (**ΔР**), м2	$\Delta P = 3{,}5 \cdot M_t \cdot \sqrt{P_{док}} = 3{,}5 \cdot 0{,}10 \cdot \sqrt{26} = 2$
7.	Предельный минимальный и максимальный размеры земельного участка (**Рмин и Рмакс), м²**	—
8.	Кадастровый или иной государственный учетный номер (инвентарный) объекта недвижимости, расположенного на образуемом земельном участке	—
9.	Кадастровые номера исходных земельных участков	40:26:000043:33
9.1.	Кадастровый номер входящего в состав земельного участка, представляющего собой единое землепользование (номер контура многоконтурного земельного участка), преобразование которого осуществляется	—
9.2.	Кадастровые номера земельных участков, исключаемых из состава измененного (исходного) земельного участка, представляющего собой единое землепользование	—
9.3.	Кадастровый или иной государственный учетный номер (инвентарный) объекта недвижимости, расположенного на измененном земельном участке	—
10.	Условный номер земельного участка	—
11	Учетный номер проекта межевания территории	—
12	Дополнительные сведения об образовании земельного участка	—
13	Сведения о земельных участках (землях общего пользования, территории общего пользования), посредством которых обеспечивается доступ	40:26:000043:33
14.	Иные сведения	—

4. Пояснения к сведениям об образуемом земельном участке **40:26:000043:33:ЗУ1954** **:**

обозначение земельного участка

1.	

КАРТА-ПЛАН ТЕРРИТОРИИ

Сведения об образуемых земельных участках

1. Сведения о характерных точках границ образуемого земельного участка **40:26:000043:33:ЗУ1955** :

обозначение земельного участка

Система координат МСК-40

Зона № 1

Обозначение характерных точек границ	Координаты, м		Метод определения координат	Формулы, примененные для расчета средней квадратической погрешности определения координат характерных точек границ (M_t), с подставленными в такие формулы значениями и итоговые (вычисленные) значения M_t, м	Описание закрепления точки
	X	Y			
1	2	3	4	5	6
н723У	437179,55	1297971,14	Метод спутниковых геодезических измерений (определений)	$M_t = \sqrt{m_0^2 + m_1^2}$	—
н726У	437181,02	1297972,01	Метод спутниковых геодезических измерений (определений)	$M_t = \sqrt{m_0^2 + m_1^2}$	—
н729У	437177,70	1297977,62	Метод спутниковых геодезических измерений (определений)	$M_t = \sqrt{m_0^2 + m_1^2}$	—
н717У	437171,85	1297974,42	Метод спутниковых геодезических измерений (определений)	$M_t = \sqrt{m_0^2 + m_1^2}$	—
н716У	437175,02	1297968,77	Метод спутниковых геодезических измерений (определений)	$M_t = \sqrt{m_0^2 + m_1^2}$	—
н720У	437176,49	1297969,60	Метод спутниковых геодезических измерений (определений)	$M_t = \sqrt{m_0^2 + m_1^2}$	—
н719У	437176,61	1297969,40	Метод спутниковых геодезических измерений (определений)	$M_t = \sqrt{m_0^2 + m_1^2}$	—
н723У	437179,55	1297971,14	Метод спутниковых геодезических измерений (определений)	$M_t = \sqrt{m_0^2 + m_1^2}$	—

2. Сведения о частях границ образуемого земельного участка **40:26:000043:33:ЗУ1955** :

обозначение земельного участка

Обозначение части границ		Горизонтальное проложение (S), м	Описание прохождения части границ	Сведения о согласовании местоположения границ (согласовано/спорное)
от т.	до т.			
1	2	3	4	5
н723У	н726У	1,71	—	—
н726У	н729У	6,52	—	—

КАРТА-ПЛАН ТЕРРИТОРИИ

Сведения об образуемых земельных участках

н729У	н717У	6,67	—	—
н717У	н716У	6,48	—	—
н716У	н720У	1,69	—	—
н720У	н719У	0,23	—	—
н719У	н723У	3,42	—	—

3. Сведения о характеристиках образуемого земельного участка **40:26:000043:33:ЗУ1955** **:**

обозначение земельного участка

№ п/п	Наименование характеристик земельного участка	Значение характеристики
1	2	3
1.	Адрес земельного участка	—
1.1.	Сведения о местоположении земельного участка (при отсутствии адреса) в структурированном в соответствии с федеральной информационной адресной системой виде	Калужская обл., г. Калуга
1.2.	Дополнительные сведения о местоположении земельного участка	—
2	Категория земель	Земли населенных пунктов
3	Вид (виды) разрешенного использования	Хранение автотранспорта
3.1.	Дополнительные сведения об использовании земельного участка	—
4.	Реестровый номер границ территориальной зоны или в случае отсутствия такого реестрового номера ее индивидуальное обозначение (вид, тип, номер, индекс)	—
5.	Площадь земельного участка ± величина предельной погрешности определения (вычисления) площади (**Р ± ΔР**), **м²**	44±2
6.	Формула, примененная для вычисления предельной погрешности определения площади земельного участка, с подставленными значениями и итоговые (вычисленные) значения (**ΔР**), м2	$\Delta P = 3{,}5 \cdot M_t \cdot \sqrt{P_{док}} = 3{,}5 \cdot 0{,}10 \cdot \sqrt{44} = 2$
7.	Предельный минимальный и максимальный размеры земельного участка (**Рмин и Рмакс), м²**	—
8.	Кадастровый или иной государственный учетный номер (инвентарный) объекта недвижимости, расположенного на образуемом земельном участке	—
9.	Кадастровые номера исходных земельных участков	40:26:000043:33
9.1.	Кадастровый номер входящего в состав земельного участка, представляющего собой единое землепользование (номер контура многоконтурного земельного участка), преобразование которого осуществляется	—
9.2.	Кадастровые номера земельных участков, исключаемых из состава измененного (исходного) земельного участка, представляющего собой единое землепользование	—
9.3.	Кадастровый или иной государственный учетный номер (инвентарный) объекта недвижимости, расположенного на измененном земельном участке	—
10.	Условный номер земельного участка	—
11	Учетный номер проекта межевания территории	—
12	Дополнительные сведения об образовании земельного участка	—
13	Сведения о земельных участках (землях общего пользования, территории общего пользования), посредством которых обеспечивается доступ	40:26:000043:33
14.	Иные сведения	—

КАРТА-ПЛАН ТЕРРИТОРИИ

Сведения об образуемых земельных участках

4. Пояснения к сведениям об образуемом земельном участке **40:26:000043:33:ЗУ1955** :

обозначение земельного участка

1.	

1. Сведения о характерных точках границ образуемого земельного участка **40:26:000043:33:ЗУ1959** :

обозначение земельного участка

Зона № 1

Система координат МСК-40

Обозначение характерных точек границ	Координаты, м		Метод определения координат	Формулы, примененные для расчета средней квадратической погрешности определения координат характерных точек границ (M_t), с подставленными в такие формулы значениями и итоговые (вычисленные) значения M_t, м	Описание закрепления точки
	X	Y			
1	2	3	4	5	6
н4215У	437168,65	1297957,91	Метод спутниковых геодезических измерений (определений)	$M_t = \sqrt{m_0^2 + m_1^2}$	—
н709У	437165,83	1297963,24	Метод спутниковых геодезических измерений (определений)	$M_t = \sqrt{m_0^2 + m_1^2}$	—
н705У	437162,33	1297961,29	Метод спутниковых геодезических измерений (определений)	$M_t = \sqrt{m_0^2 + m_1^2}$	—
н704У	437162,13	1297961,18	Метод спутниковых геодезических измерений (определений)	$M_t = \sqrt{m_0^2 + m_1^2}$	—
н708У	437165,01	1297956,01	Метод спутниковых геодезических измерений (определений)	$M_t = \sqrt{m_0^2 + m_1^2}$	—
н4215У	437168,65	1297957,91	Метод спутниковых геодезических измерений (определений)	$M_t = \sqrt{m_0^2 + m_1^2}$	—

2. Сведения о частях границ образуемого земельного участка **40:26:000043:33:ЗУ1959** :

обозначение земельного участка

Обозначение части границ		Горизонтальное проложение (S), м	Описание прохождения части границ	Сведения о согласовании местоположения границ (согласовано/спорное)
от т.	до т.			
1	2	3	4	5
н4215У	н709У	6,03	—	—
н709У	н705У	4,01	—	—
н705У	н704У	0,23	—	—

КАРТА-ПЛАН ТЕРРИТОРИИ

Сведения об образуемых земельных участках

н704У	н708У	5,92	—	—
н708У	н4215У	4,11	—	—

3. Сведения о характеристиках образуемого земельного участка **40:26:000043:33:ЗУ1959** **:**

обозначение земельного участка

№ п/п	Наименование характеристик земельного участка	Значение характеристики
1	2	3
1.	Адрес земельного участка	—
1.1.	Сведения о местоположении земельного участка (при отсутствии адреса) в структурированном в соответствии с федеральной информационной адресной системой виде	Калужская обл., г. Калуга
1.2.	Дополнительные сведения о местоположении земельного участка	—
2	Категория земель	Земли населенных пунктов
3	Вид (виды) разрешенного использования	Хранение автотранспорта
3.1.	Дополнительные сведения об использовании земельного участка	—
4.	Реестровый номер границ территориальной зоны или в случае отсутствия такого реестрового номера ее индивидуальное обозначение (вид, тип, номер, индекс)	—
5.	Площадь земельного участка ± величина предельной погрешности определения (вычисления) площади (**Р ± ΔР**), **м²**	25±2
6.	Формула, примененная для вычисления предельной погрешности определения площади земельного участка, с подставленными значениями и итоговые (вычисленные) значения (**ΔР**), м2	$\Delta P = 3{,}5 \cdot M_t \cdot \sqrt{P_{док}} = 3{,}5 \cdot 0{,}10 \cdot \sqrt{25} = 2$
7.	Предельный минимальный и максимальный размеры земельного участка (**Рмин и Рмакс), м²**	—
8.	Кадастровый или иной государственный учетный номер (инвентарный) объекта недвижимости, расположенного на образуемом земельном участке	—
9.	Кадастровые номера исходных земельных участков	40:26:000043:33
9.1.	Кадастровый номер входящего в состав земельного участка, представляющего собой единое землепользование (номер контура многоконтурного земельного участка), преобразование которого осуществляется	—
9.2.	Кадастровые номера земельных участков, исключаемых из состава измененного (исходного) земельного участка, представляющего собой единое землепользование	—
9.3.	Кадастровый или иной государственный учетный номер (инвентарный) объекта недвижимости, расположенного на измененном земельном участке	—
10.	Условный номер земельного участка	—
11	Учетный номер проекта межевания территории	—
12	Дополнительные сведения об образовании земельного участка	—
13	Сведения о земельных участках (землях общего пользования, территории общего пользования), посредством которых обеспечивается доступ	40:26:000043:33
14.	Иные сведения	—

КАРТА-ПЛАН ТЕРРИТОРИИ

Сведения об образуемых земельных участках

4. Пояснения к сведениям об образуемом земельном участке **40:26:000043:33:ЗУ1959** :

обозначение земельного участка

1.	

1. Сведения о характерных точках границ образуемого земельного участка **40:26:000043:33:ЗУ1961** :

обозначение земельного участка

Зона № 1

Система координат МСК-40

Обозначение характерных точек границ	Координаты, м		Метод определения координат	Формулы, примененные для расчета средней квадратической погрешности определения координат характерных точек границ (M_t), с подставленными в такие формулы значениями и итоговые (вычисленные) значения M_t, м	Описание закрепления точки
	X	Y			
1	2	3	4	5	6
н4212У	437172,18	1297959,76	Метод спутниковых геодезических измерений (определений)	$M_t = \sqrt{m_0^2 + m_1^2}$	—
н711У	437169,17	1297965,10	Метод спутниковых геодезических измерений (определений)	$M_t = \sqrt{m_0^2 + m_1^2}$	—
н709У	437165,83	1297963,24	Метод спутниковых геодезических измерений (определений)	$M_t = \sqrt{m_0^2 + m_1^2}$	—
н4215У	437168,65	1297957,91	Метод спутниковых геодезических измерений (определений)	$M_t = \sqrt{m_0^2 + m_1^2}$	—
н4212У	437172,18	1297959,76	Метод спутниковых геодезических измерений (определений)	$M_t = \sqrt{m_0^2 + m_1^2}$	—

2. Сведения о частях границ образуемого земельного участка **40:26:000043:33:ЗУ1961** :

обозначение земельного участка

Обозначение части границ		Горизонтальное проложение (S), м	Описание прохождения части границ	Сведения о согласовании местоположения границ (согласовано/спорное)
от т.	до т.			
1	2	3	4	5
н4212У	н711У	6,13	—	—
н711У	н709У	3,82	—	—
н709У	н4215У	6,03	—	—
н4215У	н4212У	3,99	—	—

КАРТА-ПЛАН ТЕРРИТОРИИ

Сведения об образуемых земельных участках

3. Сведения о характеристиках образуемого земельного участка **40:26:000043:33:ЗУ1961** **:**

обозначение земельного участка

№ п/п	Наименование характеристик земельного участка	Значение характеристики
1	**2**	**3**
1.	Адрес земельного участка	—
1.1.	Сведения о местоположении земельного участка (при отсутствии адреса) в структурированном в соответствии с федеральной информационной адресной системой виде	Калужская обл., г. Калуга
1.2.	Дополнительные сведения о местоположении земельного участка	—
2	Категория земель	Земли населенных пунктов
3	Вид (виды) разрешенного использования	Хранение автотранспорта
3.1.	Дополнительные сведения об использовании земельного участка	—
4.	Реестровый номер границ территориальной зоны или в случае отсутствия такого реестрового номера ее индивидуальное обозначение (вид, тип, номер, индекс)	—
5.	Площадь земельного участка ± величина предельной погрешности определения (вычисления) площади (**Р ± ΔР**), **м²**	24±2
6.	Формула, примененная для вычисления предельной погрешности определения площади земельного участка, с подставленными значениями и итоговые (вычисленные) значения (**ΔР**), м2	$\Delta P = 3,5 \cdot M_t \cdot \sqrt{P_{док}} = 3,5 \cdot 0,10 \cdot \sqrt{24} = 2$
7.	Предельный минимальный и максимальный размеры земельного участка (**Рмин и Рмакс), м²**	—
8.	Кадастровый или иной государственный учетный номер (инвентарный) объекта недвижимости, расположенного на образуемом земельном участке	—
9.	Кадастровые номера исходных земельных участков	40:26:000043:33
9.1.	Кадастровый номер входящего в состав земельного участка, представляющего собой единое землепользование (номер контура многоконтурного земельного участка), преобразование которого осуществляется	—
9.2.	Кадастровые номера земельных участков, исключаемых из состава измененного (исходного) земельного участка, представляющего собой единое землепользование	—
9.3.	Кадастровый или иной государственный учетный номер (инвентарный) объекта недвижимости, расположенного на измененном земельном участке	—
10.	Условный номер земельного участка	—
11	Учетный номер проекта межевания территории	—
12	Дополнительные сведения об образовании земельного участка	—
13	Сведения о земельных участках (землях общего пользования, территории общего пользования), посредством которых обеспечивается доступ	40:26:000043:33
14.	Иные сведения	—

4. Пояснения к сведениям об образуемом земельном участке **40:26:000043:33:ЗУ1961** **:**

обозначение земельного участка

1.	

КАРТА-ПЛАН ТЕРРИТОРИИ

Сведения об образуемых земельных участках

1. Сведения о характерных точках границ образуемого земельного участка **40:26:000043:33:ЗУ1963** :

обозначение земельного участка

Система координат МСК-40

Зона № 1

Обозначение характерных точек границ	Координаты, м		Метод определения координат	Формулы, примененные для расчета средней квадратической погрешности определения координат характерных точек границ (M_t), с подставленными в такие формулы значениями и итоговые (вычисленные) значения M_t, м	Описание закрепления точки
	X	Y			
1	2	3	4	5	6
н861У	437203,21	1298007,08	Метод спутниковых геодезических измерений (определений)	$M_t = \sqrt{m_0^2 + m_1^2}$	—
н874У	437200,06	1298012,89	Метод спутниковых геодезических измерений (определений)	$M_t = \sqrt{m_0^2 + m_1^2}$	—
н4217У	437196,88	1298011,14	Метод спутниковых геодезических измерений (определений)	$M_t = \sqrt{m_0^2 + m_1^2}$	—
н864У	437200,05	1298005,36	Метод спутниковых геодезических измерений (определений)	$M_t = \sqrt{m_0^2 + m_1^2}$	—
н862У	437202,99	1298006,95	Метод спутниковых геодезических измерений (определений)	$M_t = \sqrt{m_0^2 + m_1^2}$	—
н861У	437203,21	1298007,08	Метод спутниковых геодезических измерений (определений)	$M_t = \sqrt{m_0^2 + m_1^2}$	—

2. Сведения о частях границ образуемого земельного участка **40:26:000043:33:ЗУ1963** :

обозначение земельного участка

Обозначение части границ		Горизонтальное проложение (S), м	Описание прохождения части границ	Сведения о согласовании местоположения границ (согласовано/спорное)
от т.	до т.			
1	2	3	4	5
н861У	н874У	6,61	—	—
н874У	н4217У	3,63	—	—
н4217У	н864У	6,59	—	—
н864У	н862У	3,34	—	—
н862У	н861У	0,26	—	—

КАРТА-ПЛАН ТЕРРИТОРИИ

Сведения об образуемых земельных участках

3. Сведения о характеристиках образуемого земельного участка **40:26:000043:33:ЗУ1963** **:**

обозначение земельного участка

№ п/п	Наименование характеристик земельного участка	Значение характеристики
1	**2**	**3**
1.	Адрес земельного участка	—
1.1.	Сведения о местоположении земельного участка (при отсутствии адреса) в структурированном в соответствии с федеральной информационной адресной системой виде	Калужская обл., г. Калуга
1.2.	Дополнительные сведения о местоположении земельного участка	—
2	Категория земель	Земли населенных пунктов
3	Вид (виды) разрешенного использования	Хранение автотранспорта
3.1.	Дополнительные сведения об использовании земельного участка	—
4.	Реестровый номер границ территориальной зоны или в случае отсутствия такого реестрового номера ее индивидуальное обозначение (вид, тип, номер, индекс)	—
5.	Площадь земельного участка ± величина предельной погрешности определения (вычисления) площади (**Р ± ΔР**), **м²**	24±2
6.	Формула, примененная для вычисления предельной погрешности определения площади земельного участка, с подставленными значениями и итоговые (вычисленные) значения (**ΔР**), м2	$\Delta P = 3,5 \cdot M_t \cdot \sqrt{P_{док}} = 3,5 \cdot 0,10 \cdot \sqrt{24} = 2$
7.	Предельный минимальный и максимальный размеры земельного участка (**Рмин и Рмакс), м²**	—
8.	Кадастровый или иной государственный учетный номер (инвентарный) объекта недвижимости, расположенного на образуемом земельном участке	—
9.	Кадастровые номера исходных земельных участков	40:26:000043:33
9.1.	Кадастровый номер входящего в состав земельного участка, представляющего собой единое землепользование (номер контура многоконтурного земельного участка), преобразование которого осуществляется	—
9.2.	Кадастровые номера земельных участков, исключаемых из состава измененного (исходного) земельного участка, представляющего собой единое землепользование	—
9.3.	Кадастровый или иной государственный учетный номер (инвентарный) объекта недвижимости, расположенного на измененном земельном участке	—
10.	Условный номер земельного участка	—
11	Учетный номер проекта межевания территории	—
12	Дополнительные сведения об образовании земельного участка	—
13	Сведения о земельных участках (землях общего пользования, территории общего пользования), посредством которых обеспечивается доступ	40:26:000043:33
14.	Иные сведения	—

4. Пояснения к сведениям об образуемом земельном участке **40:26:000043:33:ЗУ1963** **:**

обозначение земельного участка

1.	

КАРТА-ПЛАН ТЕРРИТОРИИ

Сведения об образуемых земельных участках

1. Сведения о характерных точках границ образуемого земельного участка **40:26:000043:33:ЗУ1965** :

обозначение земельного участка

Система координат МСК-40

Зона № 1

Обозначение характерных точек границ	Координаты, м		Метод определения координат	Формулы, примененные для расчета средней квадратической погрешности определения координат характерных точек границ (M_t), с подставленными в такие формулы значениями и итоговые (вычисленные) значения M_t, м	Описание закрепления точки
	X	Y			
1	2	3	4	5	6
н844У	437222,76	1298010,65	Метод спутниковых геодезических измерений (определений)	$M_t = \sqrt{m_0^2 + m_1^2}$	—
н845У	437219,48	1298016,26	Метод спутниковых геодезических измерений (определений)	$M_t = \sqrt{m_0^2 + m_1^2}$	—
н847У	437218,92	1298015,95	Метод спутниковых геодезических измерений (определений)	$M_t = \sqrt{m_0^2 + m_1^2}$	—
н850У	437215,80	1298014,15	Метод спутниковых геодезических измерений (определений)	$M_t = \sqrt{m_0^2 + m_1^2}$	—
н849У	437219,02	1298008,56	Метод спутниковых геодезических измерений (определений)	$M_t = \sqrt{m_0^2 + m_1^2}$	—
н844У	437222,76	1298010,65	Метод спутниковых геодезических измерений (определений)	$M_t = \sqrt{m_0^2 + m_1^2}$	—

2. Сведения о частях границ образуемого земельного участка **40:26:000043:33:ЗУ1965** :

обозначение земельного участка

Обозначение части границ		Горизонтальное проложение (S), м	Описание прохождения части границ	Сведения о согласовании местоположения границ (согласовано/спорное)
от т.	до т.			
1	2	3	4	5
н844У	н845У	6,50	—	—
н845У	н847У	0,64	—	—
н847У	н850У	3,60	—	—
н850У	н849У	6,45	—	—
н849У	н844У	4,28	—	—

КАРТА-ПЛАН ТЕРРИТОРИИ

Сведения об образуемых земельных участках

3. Сведения о характеристиках образуемого земельного участка **40:26:000043:33:ЗУ1965** **:**

обозначение земельного участка

№ п/п	Наименование характеристик земельного участка	Значение характеристики
1	**2**	**3**
1.	Адрес земельного участка	—
1.1.	Сведения о местоположении земельного участка (при отсутствии адреса) в структурированном в соответствии с федеральной информационной адресной системой виде	Калужская обл., г. Калуга
1.2.	Дополнительные сведения о местоположении земельного участка	—
2	Категория земель	Земли населенных пунктов
3	Вид (виды) разрешенного использования	Хранение автотранспорта
3.1.	Дополнительные сведения об использовании земельного участка	—
4.	Реестровый номер границ территориальной зоны или в случае отсутствия такого реестрового номера ее индивидуальное обозначение (вид, тип, номер, индекс)	—
5.	Площадь земельного участка ± величина предельной погрешности определения (вычисления) площади (**Р ± ΔР**), **м²**	28±2
6.	Формула, примененная для вычисления предельной погрешности определения площади земельного участка, с подставленными значениями и итоговые (вычисленные) значения (**ΔР**), м2	$\Delta P = 3{,}5 \cdot M_t \cdot \sqrt{P_{док}} = 3{,}5 \cdot 0{,}10 \cdot \sqrt{28} = 2$
7.	Предельный минимальный и максимальный размеры земельного участка (**Рмин и Рмакс), м²**	—
8.	Кадастровый или иной государственный учетный номер (инвентарный) объекта недвижимости, расположенного на образуемом земельном участке	—
9.	Кадастровые номера исходных земельных участков	40:26:000043:33
9.1.	Кадастровый номер входящего в состав земельного участка, представляющего собой единое землепользование (номер контура многоконтурного земельного участка), преобразование которого осуществляется	—
9.2.	Кадастровые номера земельных участков, исключаемых из состава измененного (исходного) земельного участка, представляющего собой единое землепользование	—
9.3.	Кадастровый или иной государственный учетный номер (инвентарный) объекта недвижимости, расположенного на измененном земельном участке	—
10.	Условный номер земельного участка	—
11	Учетный номер проекта межевания территории	—
12	Дополнительные сведения об образовании земельного участка	—
13	Сведения о земельных участках (землях общего пользования, территории общего пользования), посредством которых обеспечивается доступ	40:26:000043:33
14.	Иные сведения	—

4. Пояснения к сведениям об образуемом земельном участке **40:26:000043:33:ЗУ1965** **:**

обозначение земельного участка

1.	

КАРТА-ПЛАН ТЕРРИТОРИИ

Сведения об образуемых земельных участках

1. Сведения о характерных точках границ образуемого земельного участка **40:26:000043:33:ЗУ1966** :

обозначение земельного участка

Система координат МСК-40

Зона № 1

Обозначение характерных точек границ	Координаты, м		Метод определения координат	Формулы, примененные для расчета средней квадратической погрешности определения координат характерных точек границ (M_t), с подставленными в такие формулы значениями и итоговые (вычисленные) значения M_t, м	Описание закрепления точки
	X	Y			
1	2	3	4	5	6
н511У	437238,94	1297981,79	Метод спутниковых геодезических измерений (определений)	$M_t = \sqrt{m_0^2 + m_1^2}$	—
н510У	437235,69	1297987,48	Метод спутниковых геодезических измерений (определений)	$M_t = \sqrt{m_0^2 + m_1^2}$	—
н520У	437233,22	1297986,06	Метод спутниковых геодезических измерений (определений)	$M_t = \sqrt{m_0^2 + m_1^2}$	—
н517У	437236,46	1297980,37	Метод спутниковых геодезических измерений (определений)	$M_t = \sqrt{m_0^2 + m_1^2}$	—
н515У	437236,66	1297980,48	Метод спутниковых геодезических измерений (определений)	$M_t = \sqrt{m_0^2 + m_1^2}$	—
н511У	437238,94	1297981,79	Метод спутниковых геодезических измерений (определений)	$M_t = \sqrt{m_0^2 + m_1^2}$	—

2. Сведения о частях границ образуемого земельного участка **40:26:000043:33:ЗУ1966** :

обозначение земельного участка

Обозначение части границ		Горизонтальное проложение (S), м	Описание прохождения части границ	Сведения о согласовании местоположения границ (согласовано/спорное)
от т.	до т.			
1	2	3	4	5
н511У	н510У	6,55	—	—
н510У	н520У	2,85	—	—
н520У	н517У	6,55	—	—
н517У	н515У	0,23	—	—
н515У	н511У	2,63	—	—

КАРТА-ПЛАН ТЕРРИТОРИИ

Сведения об образуемых земельных участках

3. Сведения о характеристиках образуемого земельного участка **40:26:000043:33:ЗУ1966** **:**

обозначение земельного участка

№ п/п	Наименование характеристик земельного участка	Значение характеристики
1	**2**	**3**
1.	Адрес земельного участка	—
1.1.	Сведения о местоположении земельного участка (при отсутствии адреса) в структурированном в соответствии с федеральной информационной адресной системой виде	Калужская обл., г. Калуга
1.2.	Дополнительные сведения о местоположении земельного участка	—
2	Категория земель	Земли населенных пунктов
3	Вид (виды) разрешенного использования	Хранение автотранспорта
3.1.	Дополнительные сведения об использовании земельного участка	—
4.	Реестровый номер границ территориальной зоны или в случае отсутствия такого реестрового номера ее индивидуальное обозначение (вид, тип, номер, индекс)	—
5.	Площадь земельного участка ± величина предельной погрешности определения (вычисления) площади (**Р ± ΔР**), **м²**	19±2
6.	Формула, примененная для вычисления предельной погрешности определения площади земельного участка, с подставленными значениями и итоговые (вычисленные) значения (**ΔР**), м2	$\Delta P = 3{,}5 \cdot M_t \cdot \sqrt{P_{док}} = 3{,}5 \cdot 0{,}10 \cdot \sqrt{19} = 2$
7.	Предельный минимальный и максимальный размеры земельного участка (**Рмин и Рмакс), м²**	—
8.	Кадастровый или иной государственный учетный номер (инвентарный) объекта недвижимости, расположенного на образуемом земельном участке	—
9.	Кадастровые номера исходных земельных участков	40:26:000043:33
9.1.	Кадастровый номер входящего в состав земельного участка, представляющего собой единое землепользование (номер контура многоконтурного земельного участка), преобразование которого осуществляется	—
9.2.	Кадастровые номера земельных участков, исключаемых из состава измененного (исходного) земельного участка, представляющего собой единое землепользование	—
9.3.	Кадастровый или иной государственный учетный номер (инвентарный) объекта недвижимости, расположенного на измененном земельном участке	—
10.	Условный номер земельного участка	—
11	Учетный номер проекта межевания территории	—
12	Дополнительные сведения об образовании земельного участка	—
13	Сведения о земельных участках (землях общего пользования, территории общего пользования), посредством которых обеспечивается доступ	40:26:000043:33
14.	Иные сведения	—

4. Пояснения к сведениям об образуемом земельном участке **40:26:000043:33:ЗУ1966** **:**

обозначение земельного участка

1.	

КАРТА-ПЛАН ТЕРРИТОРИИ

Сведения об образуемых земельных участках

1. Сведения о характерных точках границ образуемого земельного участка **40:26:000043:33:ЗУ1967** :

обозначение земельного участка

Система координат МСК-40

Зона № 1

Обозначение характерных точек границ	Координаты, м		Метод определения координат	Формулы, примененные для расчета средней квадратической погрешности определения координат характерных точек границ (M_t), с подставленными в такие формулы значениями и итоговые (вычисленные) значения M_t, м	Описание закрепления точки
	X	Y			
1	2	3	4	5	6
н865У	437199,16	1298004,88	Метод спутниковых геодезических измерений (определений)	$M_t = \sqrt{m_0^2 + m_1^2}$	—
н864У	437200,05	1298005,36	Метод спутниковых геодезических измерений (определений)	$M_t = \sqrt{m_0^2 + m_1^2}$	—
н4217У	437196,88	1298011,14	Метод спутниковых геодезических измерений (определений)	$M_t = \sqrt{m_0^2 + m_1^2}$	—
н878У	437193,67	1298009,37	Метод спутниковых геодезических измерений (определений)	$M_t = \sqrt{m_0^2 + m_1^2}$	—
н867У	437196,80	1298003,59	Метод спутниковых геодезических измерений (определений)	$M_t = \sqrt{m_0^2 + m_1^2}$	—
н865У	437199,16	1298004,88	Метод спутниковых геодезических измерений (определений)	$M_t = \sqrt{m_0^2 + m_1^2}$	—

2. Сведения о частях границ образуемого земельного участка **40:26:000043:33:ЗУ1967** :

обозначение земельного участка

Обозначение части границ		Горизонтальное проложение (S), м	Описание прохождения части границ	Сведения о согласовании местоположения границ (согласовано/спорное)
от т.	до т.			
1	2	3	4	5
н865У	н864У	1,01	—	—
н864У	н4217У	6,59	—	—
н4217У	н878У	3,67	—	—
н878У	н867У	6,57	—	—
н867У	н865У	2,69	—	—

КАРТА-ПЛАН ТЕРРИТОРИИ

Сведения об образуемых земельных участках

3. Сведения о характеристиках образуемого земельного участка **40:26:000043:33:ЗУ1967** **:**

обозначение земельного участка

№ п/п	Наименование характеристик земельного участка	Значение характеристики
1	2	3
1.	Адрес земельного участка	—
1.1.	Сведения о местоположении земельного участка (при отсутствии адреса) в структурированном в соответствии с федеральной информационной адресной системой виде	Калужская обл., г. Калуга
1.2.	Дополнительные сведения о местоположении земельного участка	—
2	Категория земель	Земли населенных пунктов
3	Вид (виды) разрешенного использования	Хранение автотранспорта
3.1.	Дополнительные сведения об использовании земельного участка	—
4.	Реестровый номер границ территориальной зоны или в случае отсутствия такого реестрового номера ее индивидуальное обозначение (вид, тип, номер, индекс)	—
5.	Площадь земельного участка ± величина предельной погрешности определения (вычисления) площади (**Р ± ΔР**), **м²**	24±2
6.	Формула, примененная для вычисления предельной погрешности определения площади земельного участка, с подставленными значениями и итоговые (вычисленные) значения (**ΔР**), м2	$\Delta P = 3{,}5 \cdot M_t \cdot \sqrt{P_{док}} = 3{,}5 \cdot 0{,}10 \cdot \sqrt{24} = 2$
7.	Предельный минимальный и максимальный размеры земельного участка (**Рмин и Рмакс), м²**	—
8.	Кадастровый или иной государственный учетный номер (инвентарный) объекта недвижимости, расположенного на образуемом земельном участке	—
9.	Кадастровые номера исходных земельных участков	40:26:000043:33
9.1.	Кадастровый номер входящего в состав земельного участка, представляющего собой единое землепользование (номер контура многоконтурного земельного участка), преобразование которого осуществляется	—
9.2.	Кадастровые номера земельных участков, исключаемых из состава измененного (исходного) земельного участка, представляющего собой единое землепользование	—
9.3.	Кадастровый или иной государственный учетный номер (инвентарный) объекта недвижимости, расположенного на измененном земельном участке	—
10.	Условный номер земельного участка	—
11	Учетный номер проекта межевания территории	—
12	Дополнительные сведения об образовании земельного участка	—
13	Сведения о земельных участках (землях общего пользования, территории общего пользования), посредством которых обеспечивается доступ	40:26:000043:33
14.	Иные сведения	—

4. Пояснения к сведениям об образуемом земельном участке **40:26:000043:33:ЗУ1967** **:**

обозначение земельного участка

1.	

КАРТА-ПЛАН ТЕРРИТОРИИ

Сведения об образуемых земельных участках

1. Сведения о характерных точках границ образуемого земельного участка **40:26:000043:33:ЗУ1968** :

обозначение земельного участка

Система координат МСК-40

Зона № 1

Обозначение характерных точек границ	Координаты, м		Метод определения координат	Формулы, примененные для расчета средней квадратической погрешности определения координат характерных точек границ (M_t), с подставленными в такие формулы значениями и итоговые (вычисленные) значения M_t, м	Описание закрепления точки
	X	Y			
1	2	3	4	5	6
н825У	437237,72	1298019,25	Метод спутниковых геодезических измерений (определений)	$M_t = \sqrt{m_0^2 + m_1^2}$	—
н826У	437234,59	1298024,66	Метод спутниковых геодезических измерений (определений)	$M_t = \sqrt{m_0^2 + m_1^2}$	—
н834У	437230,95	1298022,58	Метод спутниковых геодезических измерений (определений)	$M_t = \sqrt{m_0^2 + m_1^2}$	—
н833У	437234,08	1298017,18	Метод спутниковых геодезических измерений (определений)	$M_t = \sqrt{m_0^2 + m_1^2}$	—
н825У	437237,72	1298019,25	Метод спутниковых геодезических измерений (определений)	$M_t = \sqrt{m_0^2 + m_1^2}$	—

2. Сведения о частях границ образуемого земельного участка **40:26:000043:33:ЗУ1968** :

обозначение земельного участка

Обозначение части границ		Горизонтальное проложение (S), м	Описание прохождения части границ	Сведения о согласовании местоположения границ (согласовано/спорное)
от т.	до т.			
1	2	3	4	5
н825У	н826У	6,25	—	—
н826У	н834У	4,19	—	—
н834У	н833У	6,24	—	—
н833У	н825У	4,19	—	—

3. Сведения о характеристиках образуемого земельного участка **40:26:000043:33:ЗУ1968** :

обозначение земельного участка

№ п/п	Наименование характеристик земельного участка	Значение характеристики
1	2	3
1.	Адрес земельного участка	—

КАРТА-ПЛАН ТЕРРИТОРИИ

Сведения об образуемых земельных участках

1	2	3
1.1.	Сведения о местоположении земельного участка (при отсутствии адреса) в структурированном в соответствии с федеральной информационной адресной системой виде	Калужская обл., г. Калуга
1.2.	Дополнительные сведения о местоположении земельного участка	—
2	Категория земель	Земли населенных пунктов
3	Вид (виды) разрешенного использования	Хранение автотранспорта
3.1.	Дополнительные сведения об использовании земельного участка	—
4.	Реестровый номер границ территориальной зоны или в случае отсутствия такого реестрового номера ее индивидуальное обозначение (вид, тип, номер, индекс)	—
5.	Площадь земельного участка ± величина предельной погрешности определения (вычисления) площади (**Р ± ΔР**), **м²**	26±2
6.	Формула, примененная для вычисления предельной погрешности определения площади земельного участка, с подставленными значениями и итоговые (вычисленные) значения (**ΔР**), м2	$\Delta P = 3,5 \cdot M_t \cdot \sqrt{P_{док}} = 3,5 \cdot 0,10 \cdot \sqrt{26} = 2$
7.	Предельный минимальный и максимальный размеры земельного участка (**Рмин и Рмакс), м²**	—
8.	Кадастровый или иной государственный учетный номер (инвентарный) объекта недвижимости, расположенного на образуемом земельном участке	—
9.	Кадастровые номера исходных земельных участков	40:26:000043:33
9.1.	Кадастровый номер входящего в состав земельного участка, представляющего собой единое землепользование (номер контура многоконтурного земельного участка), преобразование которого осуществляется	—
9.2.	Кадастровые номера земельных участков, исключаемых из состава измененного (исходного) земельного участка, представляющего собой единое землепользование	—
9.3.	Кадастровый или иной государственный учетный номер (инвентарный) объекта недвижимости, расположенного на измененном земельном участке	—
10.	Условный номер земельного участка	—
11	Учетный номер проекта межевания территории	—
12	Дополнительные сведения об образовании земельного участка	—
13	Сведения о земельных участках (землях общего пользования, территории общего пользования), посредством которых обеспечивается доступ	40:26:000043:33
14.	Иные сведения	—

4. Пояснения к сведениям об образуемом земельном участке **40:26:000043:33:ЗУ1968** **:**

обозначение земельного участка

1.	

1. Сведения о характерных точках границ образуемого земельного участка **40:26:000043:33:ЗУ1969** **:**

обозначение земельного участка

КАРТА-ПЛАН ТЕРРИТОРИИ

Сведения об образуемых земельных участках

Система координат МСК-40

Зона № 1

Обозначение характерных точек границ	Координаты, м		Метод определения координат	Формулы, примененные для расчета средней квадратической погрешности определения координат характерных точек границ (M_t), с подставленными в такие формулы значениями и итоговые (вычисленные) значения M_t, м	Описание закрепления точки
	X	Y			
1	2	3	4	5	6
н519У	437232,68	1297978,19	Метод спутниковых геодезических измерений (определений)	$M_t = \sqrt{m_0^2 + m_1^2}$	—
н518У	437232,96	1297978,35	Метод спутниковых геодезических измерений (определений)	$M_t = \sqrt{m_0^2 + m_1^2}$	—
н521У	437229,85	1297984,14	Метод спутниковых геодезических измерений (определений)	$M_t = \sqrt{m_0^2 + m_1^2}$	—
н526У	437226,77	1297982,38	Метод спутниковых геодезических измерений (определений)	$M_t = \sqrt{m_0^2 + m_1^2}$	—
н524У	437229,87	1297976,68	Метод спутниковых геодезических измерений (определений)	$M_t = \sqrt{m_0^2 + m_1^2}$	—
н519У	437232,68	1297978,19	Метод спутниковых геодезических измерений (определений)	$M_t = \sqrt{m_0^2 + m_1^2}$	—

2. Сведения о частях границ образуемого земельного участка **40:26:000043:33:ЗУ1969** :

обозначение земельного участка

Обозначение части границ		Горизонтальное проложение (S), м	Описание прохождения части границ	Сведения о согласовании местоположения границ (согласовано/спорное)
от т.	до т.			
1	2	3	4	5
н519У	н518У	0,32	—	—
н518У	н521У	6,57	—	—
н521У	н526У	3,55	—	—
н526У	н524У	6,49	—	—
н524У	н519У	3,19	—	—

3. Сведения о характеристиках образуемого земельного участка **40:26:000043:33:ЗУ1969** :

обозначение земельного участка

№ п/п	Наименование характеристик земельного участка	Значение характеристики
1	2	3

КАРТА-ПЛАН ТЕРРИТОРИИ

Сведения об образуемых земельных участках

1	2	3
1.	Адрес земельного участка	—
1.1.	Сведения о местоположении земельного участка (при отсутствии адреса) в структурированном в соответствии с федеральной информационной адресной системой виде	Калужская обл., г. Калуга
1.2.	Дополнительные сведения о местоположении земельного участка	—
2	Категория земель	Земли населенных пунктов
3	Вид (виды) разрешенного использования	Хранение автотранспорта
3.1.	Дополнительные сведения об использовании земельного участка	—
4.	Реестровый номер границ территориальной зоны или в случае отсутствия такого реестрового номера ее индивидуальное обозначение (вид, тип, номер, индекс)	—
5.	Площадь земельного участка ± величина предельной погрешности определения (вычисления) площади (**Р ± ΔР**), **м²**	23±2
6.	Формула, примененная для вычисления предельной погрешности определения площади земельного участка, с подставленными значениями и итоговые (вычисленные) значения (**ΔР**), м2	$\Delta P = 3{,}5 \cdot M_t \cdot \sqrt{P_{док}} = 3{,}5 \cdot 0{,}10 \cdot \sqrt{23} = 2$
7.	Предельный минимальный и максимальный размеры земельного участка (**Рмин и Рмакс), м²**	—
8.	Кадастровый или иной государственный учетный номер (инвентарный) объекта недвижимости, расположенного на образуемом земельном участке	—
9.	Кадастровые номера исходных земельных участков	40:26:000043:33
9.1.	Кадастровый номер входящего в состав земельного участка, представляющего собой единое землепользование (номер контура многоконтурного земельного участка), преобразование которого осуществляется	—
9.2.	Кадастровые номера земельных участков, исключаемых из состава измененного (исходного) земельного участка, представляющего собой единое землепользование	—
9.3.	Кадастровый или иной государственный учетный номер (инвентарный) объекта недвижимости, расположенного на измененном земельном участке	—
10.	Условный номер земельного участка	—
11	Учетный номер проекта межевания территории	—
12	Дополнительные сведения об образовании земельного участка	—
13	Сведения о земельных участках (землях общего пользования, территории общего пользования), посредством которых обеспечивается доступ	40:26:000043:33
14.	Иные сведения	—

4. Пояснения к сведениям об образуемом земельном участке **40:26:000043:33:ЗУ1969** **:**

обозначение земельного участка

1.	

1. Сведения о характерных точках границ образуемого земельного участка **40:26:000043:33:ЗУ3303** **:**

обозначение земельного участка

КАРТА-ПЛАН ТЕРРИТОРИИ

Сведения об образуемых земельных участках

Система координат МСК-40

Зона № 1

Обозначение характерных точек границ	Координаты, м		Метод определения координат	Формулы, примененные для расчета средней квадратической погрешности определения координат характерных точек границ (M_t), с подставленными в такие формулы значениями и итоговые (вычисленные) значения M_t, м	Описание закрепления точки
	X	Y			
1	2	3	4	5	6
н90У	437280,38	1297935,79	Метод спутниковых геодезических измерений (определений)	$M_t = \sqrt{m_0^2 + m_1^2}$	—
н89У	437277,85	1297941,44	Метод спутниковых геодезических измерений (определений)	$M_t = \sqrt{m_0^2 + m_1^2}$	—
н6846У	437277,76	1297941,62	Метод спутниковых геодезических измерений (определений)	$M_t = \sqrt{m_0^2 + m_1^2}$	—
н85У	437274,51	1297940,08	Метод спутниковых геодезических измерений (определений)	$M_t = \sqrt{m_0^2 + m_1^2}$	—
н84У	437277,19	1297934,36	Метод спутниковых геодезических измерений (определений)	$M_t = \sqrt{m_0^2 + m_1^2}$	—
н90У	437280,38	1297935,79	Метод спутниковых геодезических измерений (определений)	$M_t = \sqrt{m_0^2 + m_1^2}$	—

2. Сведения о частях границ образуемого земельного участка **40:26:000043:33:ЗУ3303** :

обозначение земельного участка

Обозначение части границ		Горизонтальное проложение (S), м	Описание прохождения части границ	Сведения о согласовании местоположения границ (согласовано/спорное)
от т.	до т.			
1	2	3	4	5
н90У	н89У	6,19	—	—
н89У	н6846У	0,20	—	—
н6846У	н85У	3,60	—	—
н85У	н84У	6,32	—	—
н84У	н90У	3,50	—	—

3. Сведения о характеристиках образуемого земельного участка **40:26:000043:33:ЗУ3303** :

обозначение земельного участка

№ п/п	Наименование характеристик земельного участка	Значение характеристики
1	2	3

КАРТА-ПЛАН ТЕРРИТОРИИ

Сведения об образуемых земельных участках

1	2	3
1.	Адрес земельного участка	—
1.1.	Сведения о местоположении земельного участка (при отсутствии адреса) в структурированном в соответствии с федеральной информационной адресной системой виде	Калужская обл., г. Калуга
1.2.	Дополнительные сведения о местоположении земельного участка	—
2	Категория земель	Земли населенных пунктов
3	Вид (виды) разрешенного использования	Хранение автотранспорта
3.1.	Дополнительные сведения об использовании земельного участка	—
4.	Реестровый номер границ территориальной зоны или в случае отсутствия такого реестрового номера ее индивидуальное обозначение (вид, тип, номер, индекс)	—
5.	Площадь земельного участка ± величина предельной погрешности определения (вычисления) площади (**Р ± ΔР**), **м²**	23±2
6.	Формула, примененная для вычисления предельной погрешности определения площади земельного участка, с подставленными значениями и итоговые (вычисленные) значения (**ΔР**), м2	$\Delta P = 3{,}5 \cdot M_t \cdot \sqrt{P_{док}} = 3{,}5 \cdot 0{,}10 \cdot \sqrt{23} = 2$
7.	Предельный минимальный и максимальный размеры земельного участка (**Рмин и Рмакс), м²**	—
8.	Кадастровый или иной государственный учетный номер (инвентарный) объекта недвижимости, расположенного на образуемом земельном участке	—
9.	Кадастровые номера исходных земельных участков	40:26:000043:33
9.1.	Кадастровый номер входящего в состав земельного участка, представляющего собой единое землепользование (номер контура многоконтурного земельного участка), преобразование которого осуществляется	—
9.2.	Кадастровые номера земельных участков, исключаемых из состава измененного (исходного) земельного участка, представляющего собой единое землепользование	—
9.3.	Кадастровый или иной государственный учетный номер (инвентарный) объекта недвижимости, расположенного на измененном земельном участке	—
10.	Условный номер земельного участка	—
11	Учетный номер проекта межевания территории	—
12	Дополнительные сведения об образовании земельного участка	—
13	Сведения о земельных участках (землях общего пользования, территории общего пользования), посредством которых обеспечивается доступ	40:26:000043:33
14.	Иные сведения	—

4. Пояснения к сведениям об образуемом земельном участке **40:26:000043:33:ЗУ3303** **:**

обозначение земельного участка

1.	

1. Сведения о пунктах геодезической сети:

№ п/п	Вид геодезической сети	Название пункта и тип знака геодезической сети	Система координат пункта геодезической сети	Координаты пункта, м		Дата обследования 4 апреля 2022 г.		
						Сведения о состоянии		
				X	Y	наружного знака пункта	центра пункта	марки центра пункта
1	2	3	4	5	6	7	8	9
1	—	Турынино, пир.	МСК-40	432176,12	1306530,21	сохранился	сохранился	сохранился
2	—	Шопино, сигн.	МСК-40	428559,35	1292949,08	сохранился	сохранился	сохранился
3	—	Петрово, сигн.	МСК-40	441933,13	1301273,46	сохранился	сохранился	сохранился

2. Сведения об использованных средствах измерений:

№ п/п	Наименование и обозначение типа средства измерений - прибора (инструмента, аппаратуры)	Заводской или серийный номер средства измерений	Реквизиты свидетельства о поверке прибора (инструмента, аппаратуры) и (или) срок действия поверки
1	2	3	4
1	Аппаратура геодезическая спутниковая STONEX Si заводской номер: S901351900331RE	заводской (серийный) номер прибора отсутствует	Свидетельство о поверке № С-АБ/03-02-2022/130072939 от 03.02.2022 г.
2	Аппаратура геодезическая спутниковая STONEX S9 GNSS заводской номер: STNS92452028	заводской (серийный) номер прибора отсутствует	Свидетельство о поверке № С-АБ/03-02-2022/130072940 от 03.02.2022 г.

Сведения об образуемых земельных участках

1. Сведения о характерных точках границ образуемого земельного участка **40:26:000043:33:ЗУ474** **:**

обозначение земельного участка

Система координат МСК-40 Зона № 1

Обозначение характерных точек границ	Координаты, м		Метод определения координат	Формулы, примененные для расчета средней квадратической погрешности определения координат характерных точек границ (M_t), с подставленными в такие формулы значениями и итоговые (вычисленные) значения M_t, м	Описание закрепления точки
	X	Y			
1	2	3	4	5	6
н975У	437303,93	1297958,45	Метод спутниковых геодезических измерений (определений)	$M_t = \sqrt{m_0^2 + m_1^2}$	—
н976У	437312,25	1297962,59	Метод спутниковых геодезических измерений (определений)	$M_t = \sqrt{m_0^2 + m_1^2}$	—
н977У	437309,54	1297967,30	Метод спутниковых геодезических измерений (определений)	$M_t = \sqrt{m_0^2 + m_1^2}$	—
н978У	437301,31	1297963,11	Метод спутниковых геодезических измерений (определений)	$M_t = \sqrt{m_0^2 + m_1^2}$	—

н975У	437303,93	1297958,45	Метод спутниковых геодезических измерений (определений)	$M_t = \sqrt{m_0^2 + m_1^2}$	—

2. Сведения о частях границ образуемого земельного участка **40:26:000043:33:ЗУ474** **:**

обозначение земельного участка

Обозначение части границ		Горизонтальное проложение (S), м	Описание прохождения части границ	Сведения о согласовании местоположения границ (согласовано/спорное)
от т.	до т.			
1	2	3	4	5
н975У	н976У	9,29	—	—
н976У	н977У	5,43	—	—
н977У	н978У	9,24	—	—
н978У	н975У	5,35	—	—

3. Сведения о характеристиках образуемого земельного участка **40:26:000043:33:ЗУ474** **:**

обозначение земельного участка

№ п/п	Наименование характеристик земельного участка	Значение характеристики
1	2	3
1.	Адрес земельного участка	—
1.1.	Сведения о местоположении земельного участка (при отсутствии адреса) в структурированном в соответствии с федеральной информационной адресной системой виде	Калужская обл., г. Калуга
1.2.	Дополнительные сведения о местоположении земельного участка	—
2	Категория земель	Земли населенных пунктов
3	Вид (виды) разрешенного использования	Хранение автотранспорта
3.1.	Дополнительные сведения об использовании земельного участка	—
4.	Реестровый номер границ территориальной зоны или в случае отсутствия такого реестрового номера ее индивидуальное обозначение (вид, тип, номер, индекс)	—
5.	Площадь земельного участка ± величина предельной погрешности определения (вычисления) площади (**Р ± ΔР**), **м²**	50±2
6.	Формула, примененная для вычисления предельной погрешности определения площади земельного участка, с подставленными значениями и итоговые (вычисленные) значения (**ΔР**), м2	$\Delta P = 3,5 \cdot M_t \cdot \sqrt{P_{док}} = 3,5 \cdot 0,10 \cdot \sqrt{50} = 2$
7.	Предельный минимальный и максимальный размеры земельного участка (**Рмин и Рмакс), м²**	—
8.	Кадастровый или иной государственный учетный номер (инвентарный) объекта недвижимости, расположенного на образуемом земельном участке	—
9.	Кадастровые номера исходных земельных участков	40:26:000043:33
9.1.	Кадастровый номер входящего в состав земельного участка, представляющего собой единое землепользование (номер контура многоконтурного земельного участка), преобразование которого осуществляется	—
9.2.	Кадастровые номера земельных участков, исключаемых из состава измененного (исходного) земельного участка, представляющего собой единое землепользование	—
9.3.	Кадастровый или иной государственный учетный номер (инвентарный) объекта недвижимости, расположенного на измененном земельном участке	—

1	2	3
10.	Условный номер земельного участка	—
11	Учетный номер проекта межевания территории	—
12	Дополнительные сведения об образовании земельного участка	—
13	Сведения о земельных участках (землях общего пользования, территории общего пользования), посредством которых обеспечивается доступ	40:26:000043:33
14.	Иные сведения	—

4. Пояснения к сведениям об образуемом земельном участке **40:26:000043:33:ЗУ474** :

обозначение земельного участка

1.	

1. Сведения о характерных точках границ образуемого земельного участка **40:26:000043:33:ЗУ475** :

обозначение земельного участка

Система координат МСК-40 Зона № 1

Обозначение характерных точек границ	Координаты, м		Метод определения координат	Формулы, примененные для расчета средней квадратической погрешности определения координат характерных точек границ (M_t), с подставленными в такие формулы значениями и итоговые (вычисленные) значения M_t, м	Описание закрепления точки
	X	Y			
1	2	3	4	5	6
н978У	437301,31	1297963,11	Метод спутниковых геодезических измерений (определений)	$M_t = \sqrt{m_0^2 + m_1^2}$	—
н977У	437309,54	1297967,30	Метод спутниковых геодезических измерений (определений)	$M_t = \sqrt{m_0^2 + m_1^2}$	—
н979У	437307,61	1297971,28	Метод спутниковых геодезических измерений (определений)	$M_t = \sqrt{m_0^2 + m_1^2}$	—
н980У	437299,62	1297967,02	Метод спутниковых геодезических измерений (определений)	$M_t = \sqrt{m_0^2 + m_1^2}$	—
н978У	437301,31	1297963,11	Метод спутниковых геодезических измерений (определений)	$M_t = \sqrt{m_0^2 + m_1^2}$	—

2. Сведения о частях границ образуемого земельного участка **40:26:000043:33:ЗУ475** :

обозначение земельного участка

Обозначение части границ		Горизонтальное проложение (S), м	Описание прохождения части границ	Сведения о согласовании местоположения границ (согласовано/спорное)
от т.	до т.			
1	2	3	4	5
н978У	н977У	9,24	—	—

н977У	н979У	4,42	—	—
н979У	н980У	9,05	—	—
н980У	н978У	4,26	—	—

3. Сведения о характеристиках образуемого земельного участка **40:26:000043:33:ЗУ475** **:**

обозначение земельного участка

№ п/п	Наименование характеристик земельного участка	Значение характеристики
1	2	3
1.	Адрес земельного участка	—
1.1.	Сведения о местоположении земельного участка (при отсутствии адреса) в структурированном в соответствии с федеральной информационной адресной системой виде	Калужская обл., г. Калуга
1.2.	Дополнительные сведения о местоположении земельного участка	—
2	Категория земель	Земли населенных пунктов
3	Вид (виды) разрешенного использования	Хранение автотранспорта
3.1.	Дополнительные сведения об использовании земельного участка	—
4.	Реестровый номер границ территориальной зоны или в случае отсутствия такого реестрового номера ее индивидуальное обозначение (вид, тип, номер, индекс)	—
5.	Площадь земельного участка ± величина предельной погрешности определения (вычисления) площади (**Р ± ΔР**), **м²**	40±2
6.	Формула, примененная для вычисления предельной погрешности определения площади земельного участка, с подставленными значениями и итоговые (вычисленные) значения (**ΔР**), м2	$\Delta P = 3,5 \cdot M_t \cdot \sqrt{P_{док}} = 3,5 \cdot 0,10 \cdot \sqrt{40} = 2$
7.	Предельный минимальный и максимальный размеры земельного участка (**Рмин и Рмакс), м²**	—
8.	Кадастровый или иной государственный учетный номер (инвентарный) объекта недвижимости, расположенного на образуемом земельном участке	—
9.	Кадастровые номера исходных земельных участков	40:26:000043:33
9.1.	Кадастровый номер входящего в состав земельного участка, представляющего собой единое землепользование (номер контура многоконтурного земельного участка), преобразование которого осуществляется	—
9.2.	Кадастровые номера земельных участков, исключаемых из состава измененного (исходного) земельного участка, представляющего собой единое землепользование	—
9.3.	Кадастровый или иной государственный учетный номер (инвентарный) объекта недвижимости, расположенного на измененном земельном участке	—
10.	Условный номер земельного участка	—
11	Учетный номер проекта межевания территории	—
12	Дополнительные сведения об образовании земельного участка	—
13	Сведения о земельных участках (землях общего пользования, территории общего пользования), посредством которых обеспечивается доступ	40:26:000043:33
14.	Иные сведения	—

4. Пояснения к сведениям об образуемом земельном участке **40:26:000043:33:ЗУ475** **:**

обозначение земельного участка

1.	

1. Сведения о характерных точках границ образуемого земельного участка **40:26:000043:33:ЗУ476** :

обозначение земельного участка

Зона № 1

Система координат МСК-40

Обозначение характерных точек границ	Координаты, м		Метод определения координат	Формулы, примененные для расчета средней квадратической погрешности определения координат характерных точек границ (M_t), с подставленными в такие формулы значениями и итоговые (вычисленные) значения M_t, м	Описание закрепления точки
	X	Y			
1	2	3	4	5	6
н980У	437299,62	1297967,02	Метод спутниковых геодезических измерений (определений)	$M_t = \sqrt{m_0^2 + m_1^2}$	—
н979У	437307,61	1297971,28	Метод спутниковых геодезических измерений (определений)	$M_t = \sqrt{m_0^2 + m_1^2}$	—
н981У	437305,77	1297975,35	Метод спутниковых геодезических измерений (определений)	$M_t = \sqrt{m_0^2 + m_1^2}$	—
н982У	437303,59	1297974,14	Метод спутниковых геодезических измерений (определений)	$M_t = \sqrt{m_0^2 + m_1^2}$	—
н983У	437297,95	1297971,01	Метод спутниковых геодезических измерений (определений)	$M_t = \sqrt{m_0^2 + m_1^2}$	—
н980У	437299,62	1297967,02	Метод спутниковых геодезических измерений (определений)	$M_t = \sqrt{m_0^2 + m_1^2}$	—

2. Сведения о частях границ образуемого земельного участка **40:26:000043:33:ЗУ476** :

обозначение земельного участка

Обозначение части границ		Горизонтальное проложение (S), м	Описание прохождения части границ	Сведения о согласовании местоположения границ (согласовано/спорное)
от т.	до т.			
1	2	3	4	5
н980У	н979У	9,05	—	—
н979У	н981У	4,47	—	—
н981У	н982У	2,49	—	—
н982У	н983У	6,45	—	—
н983У	н980У	4,33	—	—

3. Сведения о характеристиках образуемого земельного участка **40:26:000043:33:ЗУ476** :

обозначение земельного участка

№ п/п	Наименование характеристик земельного участка	Значение характеристики
1	2	3
1.	Адрес земельного участка	—
1.1.	Сведения о местоположении земельного участка (при отсутствии адреса) в структурированном в соответствии с федеральной информационной адресной системой виде	Калужская обл., г. Калуга
1.2.	Дополнительные сведения о местоположении земельного участка	—
2	Категория земель	Земли населенных пунктов
3	Вид (виды) разрешенного использования	Хранение автотранспорта
3.1.	Дополнительные сведения об использовании земельного участка	—
4.	Реестровый номер границ территориальной зоны или в случае отсутствия такого реестрового номера ее индивидуальное обозначение (вид, тип, номер, индекс)	—
5.	Площадь земельного участка ± величина предельной погрешности определения (вычисления) площади (**Р ± ΔР**), **м²**	39±2
6.	Формула, примененная для вычисления предельной погрешности определения площади земельного участка, с подставленными значениями и итоговые (вычисленные) значения (**ΔР**), м2	$\Delta P = 3{,}5 \cdot M_t \cdot \sqrt{P_{док}} = 3{,}5 \cdot 0{,}10 \cdot \sqrt{39} = 2$
7.	Предельный минимальный и максимальный размеры земельного участка (**Рмин и Рмакс), м²**	—
8.	Кадастровый или иной государственный учетный номер (инвентарный) объекта недвижимости, расположенного на образуемом земельном участке	—
9.	Кадастровые номера исходных земельных участков	40:26:000043:33
9.1.	Кадастровый номер входящего в состав земельного участка, представляющего собой единое землепользование (номер контура многоконтурного земельного участка), преобразование которого осуществляется	—
9.2.	Кадастровые номера земельных участков, исключаемых из состава измененного (исходного) земельного участка, представляющего собой единое землепользование	—
9.3.	Кадастровый или иной государственный учетный номер (инвентарный) объекта недвижимости, расположенного на измененном земельном участке	—
10.	Условный номер земельного участка	—
11	Учетный номер проекта межевания территории	—
12	Дополнительные сведения об образовании земельного участка	—
13	Сведения о земельных участках (землях общего пользования, территории общего пользования), посредством которых обеспечивается доступ	40:26:000043:33
14.	Иные сведения	—

4. Пояснения к сведениям об образуемом земельном участке **40:26:000043:33:ЗУ476** :

обозначение земельного участка

1.	

1. Сведения о характерных точках границ образуемого земельного участка **40:26:000043:33:ЗУ477** :

обозначение земельного участка

Зона № 1

Система координат МСК-40

Обозначение характерных точек границ	Координаты, м		Метод определения координат	Формулы, примененные для расчета средней квадратической погрешности определения координат характерных точек границ (M_t), с подставленными в такие формулы значениями и итоговые (вычисленные) значения M_t, м	Описание закрепления точки
	X	Y			
1	2	3	4	5	6
н983У	437297,95	1297971,01	Метод спутниковых геодезических измерений (определений)	$M_t = \sqrt{m_0^2 + m_1^2}$	—
н982У	437303,59	1297974,14	Метод спутниковых геодезических измерений (определений)	$M_t = \sqrt{m_0^2 + m_1^2}$	—
н984У	437301,58	1297978,42	Метод спутниковых геодезических измерений (определений)	$M_t = \sqrt{m_0^2 + m_1^2}$	—
н985У	437295,77	1297975,37	Метод спутниковых геодезических измерений (определений)	$M_t = \sqrt{m_0^2 + m_1^2}$	—
н983У	437297,95	1297971,01	Метод спутниковых геодезических измерений (определений)	$M_t = \sqrt{m_0^2 + m_1^2}$	—

2. Сведения о частях границ образуемого земельного участка **40:26:000043:33:ЗУ477** :

обозначение земельного участка

Обозначение части границ		Горизонтальное проложение (S), м	Описание прохождения части границ	Сведения о согласовании местоположения границ (согласовано/спорное)
от т.	до т.			
1	2	3	4	5
н983У	н982У	6,45	—	—
н982У	н984У	4,73	—	—
н984У	н985У	6,56	—	—
н985У	н983У	4,87	—	—

3. Сведения о характеристиках образуемого земельного участка **40:26:000043:33:ЗУ477** :

обозначение земельного участка

№ п/п	Наименование характеристик земельного участка	Значение характеристики
1	2	3
1.	Адрес земельного участка	—
1.1.	Сведения о местоположении земельного участка (при отсутствии адреса) в структурированном в соответствии с федеральной информационной адресной системой виде	Калужская обл., г. Калуга
1.2.	Дополнительные сведения о местоположении земельного участка	—
2	Категория земель	Земли населенных пунктов
3	Вид (виды) разрешенного использования	Хранение автотранспорта

1	2	3
3.1.	Дополнительные сведения об использовании земельного участка	—
4.	Реестровый номер границ территориальной зоны или в случае отсутствия такого реестрового номера ее индивидуальное обозначение (вид, тип, номер, индекс)	—
5.	Площадь земельного участка ± величина предельной погрешности определения (вычисления) площади (**Р ± ΔР**), **м²**	31±2
6.	Формула, примененная для вычисления предельной погрешности определения площади земельного участка, с подставленными значениями и итоговые (вычисленные) значения (**ΔР**), м2	$\Delta P = 3{,}5 \cdot M_t \cdot \sqrt{P_{док}} = 3{,}5 \cdot 0{,}10 \cdot \sqrt{31} = 2$
7.	Предельный минимальный и максимальный размеры земельного участка (**Рмин и Рмакс), м²**	—
8.	Кадастровый или иной государственный учетный номер (инвентарный) объекта недвижимости, расположенного на образуемом земельном участке	—
9.	Кадастровые номера исходных земельных участков	40:26:000043:33
9.1.	Кадастровый номер входящего в состав земельного участка, представляющего собой единое землепользование (номер контура многоконтурного земельного участка), преобразование которого осуществляется	—
9.2.	Кадастровые номера земельных участков, исключаемых из состава измененного (исходного) земельного участка, представляющего собой единое землепользование	—
9.3.	Кадастровый или иной государственный учетный номер (инвентарный) объекта недвижимости, расположенного на измененном земельном участке	—
10.	Условный номер земельного участка	—
11	Учетный номер проекта межевания территории	—
12	Дополнительные сведения об образовании земельного участка	—
13	Сведения о земельных участках (землях общего пользования, территории общего пользования), посредством которых обеспечивается доступ	40:26:000043:33
14.	Иные сведения	—

4. Пояснения к сведениям об образуемом земельном участке **40:26:000043:33:ЗУ477** :

обозначение земельного участка

1.	

1. Сведения о характерных точках границ образуемого земельного участка **40:26:000043:33:ЗУ478** :

обозначение земельного участка

Система координат МСК-40 Зона № 1

Обозначение характерных точек границ	Координаты, м		Метод определения координат	Формулы, примененные для расчета средней квадратической погрешности определения координат характерных точек границ (M_t), с подставленными в такие формулы значениями и итоговые (вычисленные) значения M_t, м	Описание закрепления точки
	X	Y			
1	2	3	4	5	6
н984У	437301,58	1297978,42	Метод спутниковых геодезических измерений (определений)	$M_t = \sqrt{m_0^2 + m_1^2}$	—

н986У	437299,74	1297982,30	Метод спутниковых геодезических измерений (определений)	$M_t = \sqrt{m_0^2 + m_1^2}$	—
н987У	437293,78	1297979,28	Метод спутниковых геодезических измерений (определений)	$M_t = \sqrt{m_0^2 + m_1^2}$	—
н985У	437295,77	1297975,37	Метод спутниковых геодезических измерений (определений)	$M_t = \sqrt{m_0^2 + m_1^2}$	—
н984У	437301,58	1297978,42	Метод спутниковых геодезических измерений (определений)	$M_t = \sqrt{m_0^2 + m_1^2}$	—

2. Сведения о частях границ образуемого земельного участка **40:26:000043:33:ЗУ478** :

обозначение земельного участка

Обозначение части границ		Горизонтальное проложение (S), м	Описание прохождения части границ	Сведения о согласовании местоположения границ (согласовано/спорное)
от т.	до т.			
1	2	3	4	5
н984У	н986У	4,29	—	—
н986У	н987У	6,68	—	—
н987У	н985У	4,39	—	—
н985У	н984У	6,56	—	—

3. Сведения о характеристиках образуемого земельного участка **40:26:000043:33:ЗУ478** :

обозначение земельного участка

№ п/п	Наименование характеристик земельного участка	Значение характеристики
1	2	3
1.	Адрес земельного участка	—
1.1.	Сведения о местоположении земельного участка (при отсутствии адреса) в структурированном в соответствии с федеральной информационной адресной системой виде	Калужская обл., г. Калуга
1.2.	Дополнительные сведения о местоположении земельного участка	—
2	Категория земель	Земли населенных пунктов
3	Вид (виды) разрешенного использования	Хранение автотранспорта
3.1.	Дополнительные сведения об использовании земельного участка	—
4.	Реестровый номер границ территориальной зоны или в случае отсутствия такого реестрового номера ее индивидуальное обозначение (вид, тип, номер, индекс)	—
5.	Площадь земельного участка ± величина предельной погрешности определения (вычисления) площади (**Р ± ΔР**), **м²**	29±2
6.	Формула, примененная для вычисления предельной погрешности определения площади земельного участка, с подставленными значениями и итоговые (вычисленные) значения (**ΔР**), м2	$\Delta P = 3,5 \cdot M_t \cdot \sqrt{P_{док}} = 3,5 \cdot 0,10 \cdot \sqrt{29} = 2$
7.	Предельный минимальный и максимальный размеры земельного участка (**Рмин и Рмакс), м²**	—
8.	Кадастровый или иной государственный учетный номер (инвентарный) объекта	—

1	2	3
	недвижимости, расположенного на образуемом земельном участке	
9.	Кадастровые номера исходных земельных участков	40:26:000043:33
9.1.	Кадастровый номер входящего в состав земельного участка, представляющего собой единое землепользование (номер контура многоконтурного земельного участка), преобразование которого осуществляется	—
9.2.	Кадастровые номера земельных участков, исключаемых из состава измененного (исходного) земельного участка, представляющего собой единое землепользование	—
9.3.	Кадастровый или иной государственный учетный номер (инвентарный) объекта недвижимости, расположенного на измененном земельном участке	—
10.	Условный номер земельного участка	—
11	Учетный номер проекта межевания территории	—
12	Дополнительные сведения об образовании земельного участка	—
13	Сведения о земельных участках (землях общего пользования, территории общего пользования), посредством которых обеспечивается доступ	40:26:000043:33
14.	Иные сведения	—

4. Пояснения к сведениям об образуемом земельном участке **40:26:000043:33:ЗУ478** :

обозначение земельного участка

1.	

1. Сведения о характерных точках границ образуемого земельного участка **40:26:000043:33:ЗУ479** :

обозначение земельного участка

Система координат МСК-40

Зона № 1

Обозначение характерных точек границ	Координаты, м		Метод определения координат	Формулы, примененные для расчета средней квадратической погрешности определения координат характерных точек границ (M_t), с подставленными в такие формулы значениями и итоговые (вычисленные) значения M_t, м	Описание закрепления точки
	X	Y			
1	2	3	4	5	6
н988У	437298,22	1297985,87	Метод спутниковых геодезических измерений (определений)	$M_t = \sqrt{m_0^2 + m_1^2}$	—
н989У	437296,41	1297989,94	Метод спутниковых геодезических измерений (определений)	$M_t = \sqrt{m_0^2 + m_1^2}$	—
н990У	437290,38	1297987,10	Метод спутниковых геодезических измерений (определений)	$M_t = \sqrt{m_0^2 + m_1^2}$	—
н991У	437292,20	1297983,13	Метод спутниковых геодезических измерений (определений)	$M_t = \sqrt{m_0^2 + m_1^2}$	—
н988У	437298,22	1297985,87	Метод спутниковых геодезических измерений (определений)	$M_t = \sqrt{m_0^2 + m_1^2}$	—

2. Сведения о частях границ образуемого земельного участка **40:26:000043:33:ЗУ479** :

обозначение земельного участка

Обозначение части границ		Горизонтальное проложение (S), м	Описание прохождения части границ	Сведения о согласовании местоположения границ (согласовано/спорное)
от т.	до т.			
1	2	3	4	5
н988У	н989У	4,45	—	—
н989У	н990У	6,67	—	—
н990У	н991У	4,37	—	—
н991У	н988У	6,61	—	—

3. Сведения о характеристиках образуемого земельного участка **40:26:000043:33:ЗУ479** :

обозначение земельного участка

№ п/п	Наименование характеристик земельного участка	Значение характеристики
1	2	3
1.	Адрес земельного участка	—
1.1.	Сведения о местоположении земельного участка (при отсутствии адреса) в структурированном в соответствии с федеральной информационной адресной системой виде	Калужская обл., г. Калуга
1.2.	Дополнительные сведения о местоположении земельного участка	—
2	Категория земель	Земли населенных пунктов
3	Вид (виды) разрешенного использования	Хранение автотранспорта
3.1.	Дополнительные сведения об использовании земельного участка	—
4.	Реестровый номер границ территориальной зоны или в случае отсутствия такого реестрового номера ее индивидуальное обозначение (вид, тип, номер, индекс)	—
5.	Площадь земельного участка ± величина предельной погрешности определения (вычисления) площади (**Р ± ΔР**), **м²**	29±2
6.	Формула, примененная для вычисления предельной погрешности определения площади земельного участка, с подставленными значениями и итоговые (вычисленные) значения (**ΔР**), м2	$\Delta P = 3,5 \cdot M_t \cdot \sqrt{P_{док}} = 3,5 \cdot 0,10 \cdot \sqrt{29} = 2$
7.	Предельный минимальный и максимальный размеры земельного участка (**Рмин и Рмакс), м²**	—
8.	Кадастровый или иной государственный учетный номер (инвентарный) объекта недвижимости, расположенного на образуемом земельном участке	—
9.	Кадастровые номера исходных земельных участков	40:26:000043:33
9.1.	Кадастровый номер входящего в состав земельного участка, представляющего собой единое землепользование (номер контура многоконтурного земельного участка), преобразование которого осуществляется	—
9.2.	Кадастровые номера земельных участков, исключаемых из состава измененного (исходного) земельного участка, представляющего собой единое землепользование	—
9.3.	Кадастровый или иной государственный учетный номер (инвентарный) объекта недвижимости, расположенного на измененном земельном участке	—
10.	Условный номер земельного участка	—
11	Учетный номер проекта межевания территории	—
12	Дополнительные сведения об образовании земельного участка	—

1	2	3
13	Сведения о земельных участках (землях общего пользования, территории общего пользования), посредством которых обеспечивается доступ	40:26:000043:33
14.	Иные сведения	—

4. Пояснения к сведениям об образуемом земельном участке **40:26:000043:33:ЗУ479** **:**

обозначение земельного участка

1.	

1. Сведения о характерных точках границ образуемого земельного участка **40:26:000043:33:ЗУ480** **:**

обозначение земельного участка

Система координат МСК-40 Зона № 1

Обозначение характерных точек границ	Координаты, м		Метод определения координат	Формулы, примененные для расчета средней квадратической погрешности определения координат характерных точек границ (M_t), с подставленными в такие формулы значениями и итоговые (вычисленные) значения M_t, м	Описание закрепления точки
	X	Y			
1	2	3	4	5	6
н990У	437290,38	1297987,10	Метод спутниковых геодезических измерений (определений)	$M_t = \sqrt{m_0^2 + m_1^2}$	—
н989У	437296,41	1297989,94	Метод спутниковых геодезических измерений (определений)	$M_t = \sqrt{m_0^2 + m_1^2}$	—
н992У	437294,77	1297993,46	Метод спутниковых геодезических измерений (определений)	$M_t = \sqrt{m_0^2 + m_1^2}$	—
н993У	437288,87	1297990,53	Метод спутниковых геодезических измерений (определений)	$M_t = \sqrt{m_0^2 + m_1^2}$	—
н990У	437290,38	1297987,10	Метод спутниковых геодезических измерений (определений)	$M_t = \sqrt{m_0^2 + m_1^2}$	—

2. Сведения о частях границ образуемого земельного участка **40:26:000043:33:ЗУ480** **:**

обозначение земельного участка

Обозначение части границ		Горизонтальное проложение (S), м	Описание прохождения части границ	Сведения о согласовании местоположения границ (согласовано/спорное)
от т.	до т.			
1	2	3	4	5
н990У	н989У	6,67	—	—
н989У	н992У	3,88	—	—
н992У	н993У	6,59	—	—
н993У	н990У	3,75	—	—

3. Сведения о характеристиках образуемого земельного участка **40:26:000043:33:ЗУ480** :

обозначение земельного участка

№ п/п	Наименование характеристик земельного участка	Значение характеристики
1	2	3
1.	Адрес земельного участка	—
1.1.	Сведения о местоположении земельного участка (при отсутствии адреса) в структурированном в соответствии с федеральной информационной адресной системой виде	Калужская обл., г. Калуга
1.2.	Дополнительные сведения о местоположении земельного участка	—
2	Категория земель	Земли населенных пунктов
3	Вид (виды) разрешенного использования	Хранение автотранспорта
3.1.	Дополнительные сведения об использовании земельного участка	—
4.	Реестровый номер границ территориальной зоны или в случае отсутствия такого реестрового номера ее индивидуальное обозначение (вид, тип, номер, индекс)	—
5.	Площадь земельного участка ± величина предельной погрешности определения (вычисления) площади (**Р ± ΔР**), **м²**	25±2
6.	Формула, примененная для вычисления предельной погрешности определения площади земельного участка, с подставленными значениями и итоговые (вычисленные) значения (**ΔР**), м2	$\Delta P = 3{,}5 \cdot M_t \cdot \sqrt{P_{док}} = 3{,}5 \cdot 0{,}10 \cdot \sqrt{25} = 2$
7.	Предельный минимальный и максимальный размеры земельного участка (**Рмин и Рмакс), м²**	—
8.	Кадастровый или иной государственный учетный номер (инвентарный) объекта недвижимости, расположенного на образуемом земельном участке	—
9.	Кадастровые номера исходных земельных участков	40:26:000043:33
9.1.	Кадастровый номер входящего в состав земельного участка, представляющего собой единое землепользование (номер контура многоконтурного земельного участка), преобразование которого осуществляется	—
9.2.	Кадастровые номера земельных участков, исключаемых из состава измененного (исходного) земельного участка, представляющего собой единое землепользование	—
9.3.	Кадастровый или иной государственный учетный номер (инвентарный) объекта недвижимости, расположенного на измененном земельном участке	—
10.	Условный номер земельного участка	—
11	Учетный номер проекта межевания территории	—
12	Дополнительные сведения об образовании земельного участка	—
13	Сведения о земельных участках (землях общего пользования, территории общего пользования), посредством которых обеспечивается доступ	40:26:000043:33
14.	Иные сведения	—

4. Пояснения к сведениям об образуемом земельном участке **40:26:000043:33:ЗУ480** :

обозначение земельного участка

1.	

1. Сведения о характерных точках границ образуемого земельного участка **40:26:000043:33:ЗУ481** :

обозначение земельного участка

Зона № 1

Система координат МСК-40

Обозначение характерных точек границ	Координаты, м		Метод определения координат	Формулы, примененные для расчета средней квадратической погрешности определения координат характерных точек границ (M_t), с подставленными в такие формулы значениями и итоговые (вычисленные) значения M_t, м	Описание закрепления точки
	X	Y			
1	2	3	4	5	6
н992У	437294,77	1297993,46	Метод спутниковых геодезических измерений (определений)	$M_t = \sqrt{m_0^2 + m_1^2}$	—
н994У	437292,93	1297997,42	Метод спутниковых геодезических измерений (определений)	$M_t = \sqrt{m_0^2 + m_1^2}$	—
н995У	437286,85	1297994,60	Метод спутниковых геодезических измерений (определений)	$M_t = \sqrt{m_0^2 + m_1^2}$	—
н993У	437288,87	1297990,53	Метод спутниковых геодезических измерений (определений)	$M_t = \sqrt{m_0^2 + m_1^2}$	—
н992У	437294,77	1297993,46	Метод спутниковых геодезических измерений (определений)	$M_t = \sqrt{m_0^2 + m_1^2}$	—

2. Сведения о частях границ образуемого земельного участка **40:26:000043:33:ЗУ481** :

обозначение земельного участка

Обозначение части границ		Горизонтальное проложение (S), м	Описание прохождения части границ	Сведения о согласовании местоположения границ (согласовано/спорное)
от т.	до т.			
1	2	3	4	5
н992У	н994У	4,37	—	—
н994У	н995У	6,70	—	—
н995У	н993У	4,54	—	—
н993У	н992У	6,59	—	—

3. Сведения о характеристиках образуемого земельного участка **40:26:000043:33:ЗУ481** :

обозначение земельного участка

№ п/п	Наименование характеристик земельного участка	Значение характеристики
1	2	3
1.	Адрес земельного участка	—
1.1.	Сведения о местоположении земельного участка (при отсутствии адреса) в структурированном в соответствии с федеральной информационной адресной системой виде	Калужская обл., г. Калуга
1.2.	Дополнительные сведения о местоположении земельного участка	—
2	Категория земель	Земли населенных пунктов
3	Вид (виды) разрешенного использования	Хранение автотранспорта

1	2	3
3.1.	Дополнительные сведения об использовании земельного участка	—
4.	Реестровый номер границ территориальной зоны или в случае отсутствия такого реестрового номера ее индивидуальное обозначение (вид, тип, номер, индекс)	—
5.	Площадь земельного участка ± величина предельной погрешности определения (вычисления) площади (**Р ± ΔР**), **м²**	30±2
6.	Формула, примененная для вычисления предельной погрешности определения площади земельного участка, с подставленными значениями и итоговые (вычисленные) значения (**ΔР**), м2	$\Delta P = 3{,}5 \cdot M_t \cdot \sqrt{P_{док}} = 3{,}5 \cdot 0{,}10 \cdot \sqrt{30} = 2$
7.	Предельный минимальный и максимальный размеры земельного участка (**Рмин и Рмакс), м²**	—
8.	Кадастровый или иной государственный учетный номер (инвентарный) объекта недвижимости, расположенного на образуемом земельном участке	—
9.	Кадастровые номера исходных земельных участков	40:26:000043:33
9.1.	Кадастровый номер входящего в состав земельного участка, представляющего собой единое землепользование (номер контура многоконтурного земельного участка), преобразование которого осуществляется	—
9.2.	Кадастровые номера земельных участков, исключаемых из состава измененного (исходного) земельного участка, представляющего собой единое землепользование	—
9.3.	Кадастровый или иной государственный учетный номер (инвентарный) объекта недвижимости, расположенного на измененном земельном участке	—
10.	Условный номер земельного участка	—
11	Учетный номер проекта межевания территории	—
12	Дополнительные сведения об образовании земельного участка	—
13	Сведения о земельных участках (землях общего пользования, территории общего пользования), посредством которых обеспечивается доступ	40:26:000043:33
14.	Иные сведения	—

4. Пояснения к сведениям об образуемом земельном участке **40:26:000043:33:ЗУ481** **:**

обозначение земельного участка

1.	

1. Сведения о характерных точках границ образуемого земельного участка **40:26:000043:33:ЗУ482** **:**

обозначение земельного участка

Система координат МСК-40 Зона № 1

Обозначение характерных точек границ	Координаты, м		Метод определения координат	Формулы, примененные для расчета средней квадратической погрешности определения координат характерных точек границ (M_t), с подставленными в такие формулы значениями и итоговые (вычисленные) значения M_t, м	Описание закрепления точки
	X	Y			
1	2	3	4	5	6
н994У	437292,93	1297997,42	Метод спутниковых геодезических измерений (определений)	$M_t = \sqrt{m_0^2 + m_1^2}$	—

н996У	437290,83	1298001,25	Метод спутниковых геодезических измерений (определений)	$M_t = \sqrt{m_0^2 + m_1^2}$	—
н997У	437285,13	1297998,48	Метод спутниковых геодезических измерений (определений)	$M_t = \sqrt{m_0^2 + m_1^2}$	—
н995У	437286,85	1297994,60	Метод спутниковых геодезических измерений (определений)	$M_t = \sqrt{m_0^2 + m_1^2}$	—
н994У	437292,93	1297997,42	Метод спутниковых геодезических измерений (определений)	$M_t = \sqrt{m_0^2 + m_1^2}$	—

2. Сведения о частях границ образуемого земельного участка **40:26:000043:33:ЗУ482** :

обозначение земельного участка

Обозначение части границ		Горизонтальное проложение (S), м	Описание прохождения части границ	Сведения о согласовании местоположения границ (согласовано/спорное)
от т.	до т.			
1	2	3	4	5
н994У	н996У	4,37	—	—
н996У	н997У	6,34	—	—
н997У	н995У	4,24	—	—
н995У	н994У	6,70	—	—

3. Сведения о характеристиках образуемого земельного участка **40:26:000043:33:ЗУ482** :

обозначение земельного участка

№ п/п	Наименование характеристик земельного участка	Значение характеристики
1	2	3
1.	Адрес земельного участка	—
1.1.	Сведения о местоположении земельного участка (при отсутствии адреса) в структурированном в соответствии с федеральной информационной адресной системой виде	Калужская обл., г. Калуга
1.2.	Дополнительные сведения о местоположении земельного участка	—
2	Категория земель	Земли населенных пунктов
3	Вид (виды) разрешенного использования	Хранение автотранспорта
3.1.	Дополнительные сведения об использовании земельного участка	—
4.	Реестровый номер границ территориальной зоны или в случае отсутствия такого реестрового номера ее индивидуальное обозначение (вид, тип, номер, индекс)	—
5.	Площадь земельного участка ± величина предельной погрешности определения (вычисления) площади (**Р ± ΔР**), **м²**	28±2
6.	Формула, примененная для вычисления предельной погрешности определения площади земельного участка, с подставленными значениями и итоговые (вычисленные) значения (**ΔР**), м2	$\Delta P = 3,5 \cdot M_t \cdot \sqrt{P_{док}} = 3,5 \cdot 0,10 \cdot \sqrt{28} = 2$
7.	Предельный минимальный и максимальный размеры земельного участка (**Рмин и Рмакс), м²**	—
8.	Кадастровый или иной государственный учетный номер (инвентарный) объекта	—

1	2	3
	недвижимости, расположенного на образуемом земельном участке	
9.	Кадастровые номера исходных земельных участков	40:26:000043:33
9.1.	Кадастровый номер входящего в состав земельного участка, представляющего собой единое землепользование (номер контура многоконтурного земельного участка), преобразование которого осуществляется	—
9.2.	Кадастровые номера земельных участков, исключаемых из состава измененного (исходного) земельного участка, представляющего собой единое землепользование	—
9.3.	Кадастровый или иной государственный учетный номер (инвентарный) объекта недвижимости, расположенного на измененном земельном участке	—
10.	Условный номер земельного участка	—
11	Учетный номер проекта межевания территории	—
12	Дополнительные сведения об образовании земельного участка	—
13	Сведения о земельных участках (землях общего пользования, территории общего пользования), посредством которых обеспечивается доступ	40:26:000043:33
14.	Иные сведения	—

4. Пояснения к сведениям об образуемом земельном участке **40:26:000043:33:ЗУ482** :

обозначение земельного участка

1.	

1. Сведения о характерных точках границ образуемого земельного участка **40:26:000043:33:ЗУ483** :

обозначение земельного участка

Система координат МСК-40

Зона № 1

Обозначение характерных точек границ	Координаты, м		Метод определения координат	Формулы, примененные для расчета средней квадратической погрешности определения координат характерных точек границ (M_t), с подставленными в такие формулы значениями и итоговые (вычисленные) значения M_t, м	Описание закрепления точки
	X	Y			
1	2	3	4	5	6
н997У	437285,13	1297998,48	Метод спутниковых геодезических измерений (определений)	$M_t = \sqrt{m_0^2 + m_1^2}$	—
н996У	437290,83	1298001,25	Метод спутниковых геодезических измерений (определений)	$M_t = \sqrt{m_0^2 + m_1^2}$	—
н998У	437289,24	1298004,75	Метод спутниковых геодезических измерений (определений)	$M_t = \sqrt{m_0^2 + m_1^2}$	—
н999У	437283,45	1298002,24	Метод спутниковых геодезических измерений (определений)	$M_t = \sqrt{m_0^2 + m_1^2}$	—
н997У	437285,13	1297998,48	Метод спутниковых геодезических измерений (определений)	$M_t = \sqrt{m_0^2 + m_1^2}$	—

2. Сведения о частях границ образуемого земельного участка **40:26:000043:33:ЗУ483** :

обозначение земельного участка

Обозначение части границ		Горизонтальное проложение (S), м	Описание прохождения части границ	Сведения о согласовании местоположения границ (согласовано/спорное)
от т.	до т.			
1	2	3	4	5
н997У	н996У	6,34	—	—
н996У	н998У	3,84	—	—
н998У	н999У	6,31	—	—
н999У	н997У	4,12	—	—

3. Сведения о характеристиках образуемого земельного участка **40:26:000043:33:ЗУ483** :

обозначение земельного участка

№ п/п	Наименование характеристик земельного участка	Значение характеристики
1	2	3
1.	Адрес земельного участка	—
1.1.	Сведения о местоположении земельного участка (при отсутствии адреса) в структурированном в соответствии с федеральной информационной адресной системой виде	Калужская обл., г. Калуга
1.2.	Дополнительные сведения о местоположении земельного участка	—
2	Категория земель	Земли населенных пунктов
3	Вид (виды) разрешенного использования	Хранение автотранспорта
3.1.	Дополнительные сведения об использовании земельного участка	—
4.	Реестровый номер границ территориальной зоны или в случае отсутствия такого реестрового номера ее индивидуальное обозначение (вид, тип, номер, индекс)	—
5.	Площадь земельного участка ± величина предельной погрешности определения (вычисления) площади (**Р ± ΔР**), **м²**	25±2
6.	Формула, примененная для вычисления предельной погрешности определения площади земельного участка, с подставленными значениями и итоговые (вычисленные) значения (**ΔР**), м2	$\Delta P = 3,5 \cdot M_t \cdot \sqrt{P_{док}} = 3,5 \cdot 0,10 \cdot \sqrt{25} = 2$
7.	Предельный минимальный и максимальный размеры земельного участка (**Рмин и Рмакс), м²**	—
8.	Кадастровый или иной государственный учетный номер (инвентарный) объекта недвижимости, расположенного на образуемом земельном участке	—
9.	Кадастровые номера исходных земельных участков	40:26:000043:33
9.1.	Кадастровый номер входящего в состав земельного участка, представляющего собой единое землепользование (номер контура многоконтурного земельного участка), преобразование которого осуществляется	—
9.2.	Кадастровые номера земельных участков, исключаемых из состава измененного (исходного) земельного участка, представляющего собой единое землепользование	—
9.3.	Кадастровый или иной государственный учетный номер (инвентарный) объекта недвижимости, расположенного на измененном земельном участке	—
10.	Условный номер земельного участка	—
11	Учетный номер проекта межевания территории	—
12	Дополнительные сведения об образовании земельного участка	—

1	2	3
13	Сведения о земельных участках (землях общего пользования, территории общего пользования), посредством которых обеспечивается доступ	40:26:000043:33
14.	Иные сведения	—

4. Пояснения к сведениям об образуемом земельном участке **40:26:000043:33:ЗУ483** :

обозначение земельного участка

1.	

1. Сведения о характерных точках границ образуемого земельного участка **40:26:000043:33:ЗУ484** :

обозначение земельного участка

Система координат МСК-40 Зона № 1

Обозначение характерных точек границ	Координаты, м		Метод определения координат	Формулы, примененные для расчета средней квадратической погрешности определения координат характерных точек границ (M_t), с подставленными в такие формулы значениями и итоговые (вычисленные) значения M_t, м	Описание закрепления точки
	X	Y			
1	2	3	4	5	6
н999У	437283,45	1298002,24	Метод спутниковых геодезических измерений (определений)	$M_t = \sqrt{m_0^2 + m_1^2}$	—
н998У	437289,24	1298004,75	Метод спутниковых геодезических измерений (определений)	$M_t = \sqrt{m_0^2 + m_1^2}$	—
н1000У	437287,36	1298009,36	Метод спутниковых геодезических измерений (определений)	$M_t = \sqrt{m_0^2 + m_1^2}$	—
н1001У	437281,65	1298006,55	Метод спутниковых геодезических измерений (определений)	$M_t = \sqrt{m_0^2 + m_1^2}$	—
н999У	437283,45	1298002,24	Метод спутниковых геодезических измерений (определений)	$M_t = \sqrt{m_0^2 + m_1^2}$	—

2. Сведения о частях границ образуемого земельного участка **40:26:000043:33:ЗУ484** :

обозначение земельного участка

Обозначение части границ		Горизонтальное проложение (S), м	Описание прохождения части границ	Сведения о согласовании местоположения границ (согласовано/спорное)
от т.	до т.			
1	2	3	4	5
н999У	н998У	6,31	—	—
н998У	н1000У	4,98	—	—
н1000У	н1001У	6,36	—	—
н1001У	н999У	4,67	—	—

3. Сведения о характеристиках образуемого земельного участка **40:26:000043:33:ЗУ484** :

обозначение земельного участка

№ п/п	Наименование характеристик земельного участка	Значение характеристики
1	2	3
1.	Адрес земельного участка	—
1.1.	Сведения о местоположении земельного участка (при отсутствии адреса) в структурированном в соответствии с федеральной информационной адресной системой виде	Калужская обл., г. Калуга
1.2.	Дополнительные сведения о местоположении земельного участка	—
2	Категория земель	Земли населенных пунктов
3	Вид (виды) разрешенного использования	Хранение автотранспорта
3.1.	Дополнительные сведения об использовании земельного участка	—
4.	Реестровый номер границ территориальной зоны или в случае отсутствия такого реестрового номера ее индивидуальное обозначение (вид, тип, номер, индекс)	—
5.	Площадь земельного участка ± величина предельной погрешности определения (вычисления) площади (**Р ± ΔР**), **м²**	31±2
6.	Формула, примененная для вычисления предельной погрешности определения площади земельного участка, с подставленными значениями и итоговые (вычисленные) значения (**ΔР**), м2	$\Delta P = 3{,}5 \cdot M_t \cdot \sqrt{P_{док}} = 3{,}5 \cdot 0{,}10 \cdot \sqrt{31} = 2$
7.	Предельный минимальный и максимальный размеры земельного участка (**Рмин и Рмакс), м²**	—
8.	Кадастровый или иной государственный учетный номер (инвентарный) объекта недвижимости, расположенного на образуемом земельном участке	—
9.	Кадастровые номера исходных земельных участков	40:26:000043:33
9.1.	Кадастровый номер входящего в состав земельного участка, представляющего собой единое землепользование (номер контура многоконтурного земельного участка), преобразование которого осуществляется	—
9.2.	Кадастровые номера земельных участков, исключаемых из состава измененного (исходного) земельного участка, представляющего собой единое землепользование	—
9.3.	Кадастровый или иной государственный учетный номер (инвентарный) объекта недвижимости, расположенного на измененном земельном участке	—
10.	Условный номер земельного участка	—
11	Учетный номер проекта межевания территории	—
12	Дополнительные сведения об образовании земельного участка	—
13	Сведения о земельных участках (землях общего пользования, территории общего пользования), посредством которых обеспечивается доступ	40:26:000043:33
14.	Иные сведения	—

4. Пояснения к сведениям об образуемом земельном участке **40:26:000043:33:ЗУ484** :

обозначение земельного участка

1.	

1. Сведения о характерных точках границ образуемого земельного участка **40:26:000043:33:ЗУ485** :

обозначение земельного участка

Зона № 1

Система координат МСК-40

Обозначение характерных точек границ	Координаты, м		Метод определения координат	Формулы, примененные для расчета средней квадратической погрешности определения координат характерных точек границ (M_t), с подставленными в такие формулы значениями и итоговые (вычисленные) значения M_t, м	Описание закрепления точки
	X	Y			
1	2	3	4	5	6
н1000У	437287,36	1298009,36	Метод спутниковых геодезических измерений (определений)	$M_t = \sqrt{m_0^2 + m_1^2}$	—
н1002У	437285,58	1298013,15	Метод спутниковых геодезических измерений (определений)	$M_t = \sqrt{m_0^2 + m_1^2}$	—
н1003У	437279,91	1298010,35	Метод спутниковых геодезических измерений (определений)	$M_t = \sqrt{m_0^2 + m_1^2}$	—
н1001У	437281,65	1298006,55	Метод спутниковых геодезических измерений (определений)	$M_t = \sqrt{m_0^2 + m_1^2}$	—
н1000У	437287,36	1298009,36	Метод спутниковых геодезических измерений (определений)	$M_t = \sqrt{m_0^2 + m_1^2}$	—

2. Сведения о частях границ образуемого земельного участка **40:26:000043:33:ЗУ485** :

обозначение земельного участка

Обозначение части границ		Горизонтальное проложение (S), м	Описание прохождения части границ	Сведения о согласовании местоположения границ (согласовано/спорное)
от т.	до т.			
1	2	3	4	5
н1000У	н1002У	4,19	—	—
н1002У	н1003У	6,32	—	—
н1003У	н1001У	4,18	—	—
н1001У	н1000У	6,36	—	—

3. Сведения о характеристиках образуемого земельного участка **40:26:000043:33:ЗУ485** :

обозначение земельного участка

№ п/п	Наименование характеристик земельного участка	Значение характеристики
1	2	3
1.	Адрес земельного участка	—
1.1.	Сведения о местоположении земельного участка (при отсутствии адреса) в структурированном в соответствии с федеральной информационной адресной системой виде	Калужская обл., г. Калуга
1.2.	Дополнительные сведения о местоположении земельного участка	—
2	Категория земель	Земли населенных пунктов
3	Вид (виды) разрешенного использования	Хранение автотранспорта

1	2	3
3.1.	Дополнительные сведения об использовании земельного участка	—
4.	Реестровый номер границ территориальной зоны или в случае отсутствия такого реестрового номера ее индивидуальное обозначение (вид, тип, номер, индекс)	—
5.	Площадь земельного участка ± величина предельной погрешности определения (вычисления) площади (**Р ± ΔР**), **м²**	27±2
6.	Формула, примененная для вычисления предельной погрешности определения площади земельного участка, с подставленными значениями и итоговые (вычисленные) значения (**ΔР**), м2	$\Delta P = 3{,}5 \cdot M_t \cdot \sqrt{P_{док}} = 3{,}5 \cdot 0{,}10 \cdot \sqrt{27} = 2$
7.	Предельный минимальный и максимальный размеры земельного участка (**Рмин и Рмакс), м²**	—
8.	Кадастровый или иной государственный учетный номер (инвентарный) объекта недвижимости, расположенного на образуемом земельном участке	—
9.	Кадастровые номера исходных земельных участков	40:26:000043:33
9.1.	Кадастровый номер входящего в состав земельного участка, представляющего собой единое землепользование (номер контура многоконтурного земельного участка), преобразование которого осуществляется	—
9.2.	Кадастровые номера земельных участков, исключаемых из состава измененного (исходного) земельного участка, представляющего собой единое землепользование	—
9.3.	Кадастровый или иной государственный учетный номер (инвентарный) объекта недвижимости, расположенного на измененном земельном участке	—
10.	Условный номер земельного участка	—
11	Учетный номер проекта межевания территории	—
12	Дополнительные сведения об образовании земельного участка	—
13	Сведения о земельных участках (землях общего пользования, территории общего пользования), посредством которых обеспечивается доступ	40:26:000043:33
14.	Иные сведения	—

4. Пояснения к сведениям об образуемом земельном участке **40:26:000043:33:ЗУ485** :

обозначение земельного участка

1.	

1. Сведения о характерных точках границ образуемого земельного участка **40:26:000043:33:ЗУ486** :

обозначение земельного участка

Система координат МСК-40 Зона № 1

Обозначение характерных точек границ	Координаты, м		Метод определения координат	Формулы, примененные для расчета средней квадратической погрешности определения координат характерных точек границ (M_t), с подставленными в такие формулы значениями и итоговые (вычисленные) значения M_t, м	Описание закрепления точки
	X	Y			
1	2	3	4	5	6
н1003У	437279,91	1298010,35	Метод спутниковых геодезических измерений (определений)	$M_t = \sqrt{m_0^2 + m_1^2}$	—

н1002У	437285,58	1298013,15	Метод спутниковых геодезических измерений (определений)	$M_t = \sqrt{m_0^2 + m_1^2}$	—
н1004У	437283,81	1298017,00	Метод спутниковых геодезических измерений (определений)	$M_t = \sqrt{m_0^2 + m_1^2}$	—
н1005У	437278,12	1298014,05	Метод спутниковых геодезических измерений (определений)	$M_t = \sqrt{m_0^2 + m_1^2}$	—
н1003У	437279,91	1298010,35	Метод спутниковых геодезических измерений (определений)	$M_t = \sqrt{m_0^2 + m_1^2}$	—

2. Сведения о частях границ образуемого земельного участка **40:26:000043:33:ЗУ486** :

обозначение земельного участка

Обозначение части границ		Горизонтальное проложение (S), м	Описание прохождения части границ	Сведения о согласовании местоположения границ (согласовано/спорное)
от т.	до т.			
1	2	3	4	5
н1003У	н1002У	6,32	—	—
н1002У	н1004У	4,24	—	—
н1004У	н1005У	6,41	—	—
н1005У	н1003У	4,11	—	—

3. Сведения о характеристиках образуемого земельного участка **40:26:000043:33:ЗУ486** :

обозначение земельного участка

№ п/п	Наименование характеристик земельного участка	Значение характеристики
1	2	3
1.	Адрес земельного участка	—
1.1.	Сведения о местоположении земельного участка (при отсутствии адреса) в структурированном в соответствии с федеральной информационной адресной системой виде	Калужская обл., г. Калуга
1.2.	Дополнительные сведения о местоположении земельного участка	—
2	Категория земель	Земли населенных пунктов
3	Вид (виды) разрешенного использования	Хранение автотранспорта
3.1.	Дополнительные сведения об использовании земельного участка	—
4.	Реестровый номер границ территориальной зоны или в случае отсутствия такого реестрового номера ее индивидуальное обозначение (вид, тип, номер, индекс)	—
5.	Площадь земельного участка ± величина предельной погрешности определения (вычисления) площади (**Р ± ΔР**), **м²**	27±2
6.	Формула, примененная для вычисления предельной погрешности определения площади земельного участка, с подставленными значениями и итоговые (вычисленные) значения (**ΔР**), м2	$\Delta P = 3,5 \cdot M_t \cdot \sqrt{P_{док}} = 3,5 \cdot 0,10 \cdot \sqrt{27} = 2$
7.	Предельный минимальный и максимальный размеры земельного участка (**Рмин и Рмакс), м²**	—
8.	Кадастровый или иной государственный учетный номер (инвентарный) объекта	—

1	2	3
	недвижимости, расположенного на образуемом земельном участке	
9.	Кадастровые номера исходных земельных участков	40:26:000043:33
9.1.	Кадастровый номер входящего в состав земельного участка, представляющего собой единое землепользование (номер контура многоконтурного земельного участка), преобразование которого осуществляется	—
9.2.	Кадастровые номера земельных участков, исключаемых из состава измененного (исходного) земельного участка, представляющего собой единое землепользование	—
9.3.	Кадастровый или иной государственный учетный номер (инвентарный) объекта недвижимости, расположенного на измененном земельном участке	—
10.	Условный номер земельного участка	—
11	Учетный номер проекта межевания территории	—
12	Дополнительные сведения об образовании земельного участка	—
13	Сведения о земельных участках (землях общего пользования, территории общего пользования), посредством которых обеспечивается доступ	40:26:000043:33
14.	Иные сведения	—

4. Пояснения к сведениям об образуемом земельном участке **40:26:000043:33:ЗУ486** :

обозначение земельного участка

1.	

1. Сведения о характерных точках границ образуемого земельного участка **40:26:000043:33:ЗУ487** :

обозначение земельного участка

Система координат МСК-40

Зона № 1

Обозначение характерных точек границ	Координаты, м		Метод определения координат	Формулы, примененные для расчета средней квадратической погрешности определения координат характерных точек границ (M_t), с подставленными в такие формулы значениями и итоговые (вычисленные) значения M_t, м	Описание закрепления точки
	X	Y			
1	2	3	4	5	6
н1005У	437278,12	1298014,05	Метод спутниковых геодезических измерений (определений)	$M_t = \sqrt{m_0^2 + m_1^2}$	—
н1004У	437283,81	1298017,00	Метод спутниковых геодезических измерений (определений)	$M_t = \sqrt{m_0^2 + m_1^2}$	—
н1006У	437282,04	1298020,72	Метод спутниковых геодезических измерений (определений)	$M_t = \sqrt{m_0^2 + m_1^2}$	—
н1007У	437276,24	1298017,77	Метод спутниковых геодезических измерений (определений)	$M_t = \sqrt{m_0^2 + m_1^2}$	—
н1005У	437278,12	1298014,05	Метод спутниковых геодезических измерений (определений)	$M_t = \sqrt{m_0^2 + m_1^2}$	—

2. Сведения о частях границ образуемого земельного участка **40:26:000043:33:ЗУ487** :

обозначение земельного участка

Обозначение части границ		Горизонтальное проложение (S), м	Описание прохождения части границ	Сведения о согласовании местоположения границ (согласовано/спорное)
от т.	до т.			
1	2	3	4	5
н1005У	н1004У	6,41	—	—
н1004У	н1006У	4,12	—	—
н1006У	н1007У	6,51	—	—
н1007У	н1005У	4,17	—	—

3. Сведения о характеристиках образуемого земельного участка **40:26:000043:33:ЗУ487** :

обозначение земельного участка

№ п/п	Наименование характеристик земельного участка	Значение характеристики
1	2	3
1.	Адрес земельного участка	—
1.1.	Сведения о местоположении земельного участка (при отсутствии адреса) в структурированном в соответствии с федеральной информационной адресной системой виде	Калужская обл., г. Калуга
1.2.	Дополнительные сведения о местоположении земельного участка	—
2	Категория земель	Земли населенных пунктов
3	Вид (виды) разрешенного использования	Хранение автотранспорта
3.1.	Дополнительные сведения об использовании земельного участка	—
4.	Реестровый номер границ территориальной зоны или в случае отсутствия такого реестрового номера ее индивидуальное обозначение (вид, тип, номер, индекс)	—
5.	Площадь земельного участка ± величина предельной погрешности определения (вычисления) площади (**Р ± ΔР**), **м²**	27±2
6.	Формула, примененная для вычисления предельной погрешности определения площади земельного участка, с подставленными значениями и итоговые (вычисленные) значения (**ΔР**), м2	$\Delta P = 3,5 \cdot M_t \cdot \sqrt{P_{док}} = 3,5 \cdot 0,10 \cdot \sqrt{27} = 2$
7.	Предельный минимальный и максимальный размеры земельного участка (**Рмин и Рмакс), м²**	—
8.	Кадастровый или иной государственный учетный номер (инвентарный) объекта недвижимости, расположенного на образуемом земельном участке	—
9.	Кадастровые номера исходных земельных участков	40:26:000043:33
9.1.	Кадастровый номер входящего в состав земельного участка, представляющего собой единое землепользование (номер контура многоконтурного земельного участка), преобразование которого осуществляется	—
9.2.	Кадастровые номера земельных участков, исключаемых из состава измененного (исходного) земельного участка, представляющего собой единое землепользование	—
9.3.	Кадастровый или иной государственный учетный номер (инвентарный) объекта недвижимости, расположенного на измененном земельном участке	—
10.	Условный номер земельного участка	—
11	Учетный номер проекта межевания территории	—
12	Дополнительные сведения об образовании земельного участка	—

1	2	3
13	Сведения о земельных участках (землях общего пользования, территории общего пользования), посредством которых обеспечивается доступ	40:26:000043:33
14.	Иные сведения	—

4. Пояснения к сведениям об образуемом земельном участке **40:26:000043:33:ЗУ487** :

обозначение земельного участка

1.	

1. Сведения о характерных точках границ образуемого земельного участка **40:26:000043:33:ЗУ488** :

обозначение земельного участка

Система координат МСК-40 Зона № 1

Обозначение характерных точек границ	Координаты, м		Метод определения координат	Формулы, примененные для расчета средней квадратической погрешности определения координат характерных точек границ (M_t), с подставленными в такие формулы значениями и итоговые (вычисленные) значения M_t, м	Описание закрепления точки
	X	Y			
1	2	3	4	5	6
н1007У	437276,24	1298017,77	Метод спутниковых геодезических измерений (определений)	$M_t = \sqrt{m_0^2 + m_1^2}$	—
н1006У	437282,04	1298020,72	Метод спутниковых геодезических измерений (определений)	$M_t = \sqrt{m_0^2 + m_1^2}$	—
н1008У	437279,93	1298025,04	Метод спутниковых геодезических измерений (определений)	$M_t = \sqrt{m_0^2 + m_1^2}$	—
н1009У	437274,09	1298021,85	Метод спутниковых геодезических измерений (определений)	$M_t = \sqrt{m_0^2 + m_1^2}$	—
н1007У	437276,24	1298017,77	Метод спутниковых геодезических измерений (определений)	$M_t = \sqrt{m_0^2 + m_1^2}$	—

2. Сведения о частях границ образуемого земельного участка **40:26:000043:33:ЗУ488** :

обозначение земельного участка

Обозначение части границ		Горизонтальное проложение (S), м	Описание прохождения части границ	Сведения о согласовании местоположения границ (согласовано/спорное)
от т.	до т.			
1	2	3	4	5
н1007У	н1006У	6,51	—	—
н1006У	н1008У	4,81	—	—
н1008У	н1009У	6,65	—	—
н1009У	н1007У	4,61	—	—

3. Сведения о характеристиках образуемого земельного участка **40:26:000043:33:ЗУ488** :

обозначение земельного участка

№ п/п	Наименование характеристик земельного участка	Значение характеристики
1	2	3
1.	Адрес земельного участка	—
1.1.	Сведения о местоположении земельного участка (при отсутствии адреса) в структурированном в соответствии с федеральной информационной адресной системой виде	Калужская обл., г. Калуга
1.2.	Дополнительные сведения о местоположении земельного участка	—
2	Категория земель	Земли населенных пунктов
3	Вид (виды) разрешенного использования	Хранение автотранспорта
3.1.	Дополнительные сведения об использовании земельного участка	—
4.	Реестровый номер границ территориальной зоны или в случае отсутствия такого реестрового номера ее индивидуальное обозначение (вид, тип, номер, индекс)	—
5.	Площадь земельного участка ± величина предельной погрешности определения (вычисления) площади (**Р ± ΔР**), **м²**	31±2
6.	Формула, примененная для вычисления предельной погрешности определения площади земельного участка, с подставленными значениями и итоговые (вычисленные) значения (**ΔР**), м2	$\Delta P = 3{,}5 \cdot M_t \cdot \sqrt{P_{док}} = 3{,}5 \cdot 0{,}10 \cdot \sqrt{31} = 2$
7.	Предельный минимальный и максимальный размеры земельного участка (**Рмин и Рмакс), м²**	—
8.	Кадастровый или иной государственный учетный номер (инвентарный) объекта недвижимости, расположенного на образуемом земельном участке	—
9.	Кадастровые номера исходных земельных участков	40:26:000043:33
9.1.	Кадастровый номер входящего в состав земельного участка, представляющего собой единое землепользование (номер контура многоконтурного земельного участка), преобразование которого осуществляется	—
9.2.	Кадастровые номера земельных участков, исключаемых из состава измененного (исходного) земельного участка, представляющего собой единое землепользование	—
9.3.	Кадастровый или иной государственный учетный номер (инвентарный) объекта недвижимости, расположенного на измененном земельном участке	—
10.	Условный номер земельного участка	—
11	Учетный номер проекта межевания территории	—
12	Дополнительные сведения об образовании земельного участка	—
13	Сведения о земельных участках (землях общего пользования, территории общего пользования), посредством которых обеспечивается доступ	40:26:000043:33
14.	Иные сведения	—

4. Пояснения к сведениям об образуемом земельном участке **40:26:000043:33:ЗУ488** :

обозначение земельного участка

1.	

1. Сведения о характерных точках границ образуемого земельного участка **40:26:000043:33:ЗУ489** :

обозначение земельного участка

Зона № 1

Система координат МСК-40

Обозначение характерных точек границ	Координаты, м		Метод определения координат	Формулы, примененные для расчета средней квадратической погрешности определения координат характерных точек границ (M_t), с подставленными в такие формулы значениями и итоговые (вычисленные) значения M_t, м	Описание закрепления точки
	X	Y			
1	2	3	4	5	6
н1009У	437274,09	1298021,85	Метод спутниковых геодезических измерений (определений)	$M_t = \sqrt{m_0^2 + m_1^2}$	—
н1008У	437279,93	1298025,04	Метод спутниковых геодезических измерений (определений)	$M_t = \sqrt{m_0^2 + m_1^2}$	—
н1010У	437277,34	1298030,11	Метод спутниковых геодезических измерений (определений)	$M_t = \sqrt{m_0^2 + m_1^2}$	—
н1011У	437271,44	1298027,08	Метод спутниковых геодезических измерений (определений)	$M_t = \sqrt{m_0^2 + m_1^2}$	—
н1009У	437274,09	1298021,85	Метод спутниковых геодезических измерений (определений)	$M_t = \sqrt{m_0^2 + m_1^2}$	—

2. Сведения о частях границ образуемого земельного участка **40:26:000043:33:ЗУ489** :

обозначение земельного участка

Обозначение части границ		Горизонтальное проложение (S), м	Описание прохождения части границ	Сведения о согласовании местоположения границ (согласовано/спорное)
от т.	до т.			
1	2	3	4	5
н1009У	н1008У	6,65	—	—
н1008У	н1010У	5,69	—	—
н1010У	н1011У	6,63	—	—
н1011У	н1009У	5,86	—	—

3. Сведения о характеристиках образуемого земельного участка **40:26:000043:33:ЗУ489** :

обозначение земельного участка

№ п/п	Наименование характеристик земельного участка	Значение характеристики
1	2	3
1.	Адрес земельного участка	—
1.1.	Сведения о местоположении земельного участка (при отсутствии адреса) в структурированном в соответствии с федеральной информационной адресной системой виде	Калужская обл., г. Калуга
1.2.	Дополнительные сведения о местоположении земельного участка	—
2	Категория земель	Земли населенных пунктов
3	Вид (виды) разрешенного использования	Хранение автотранспорта

1	2	3
3.1.	Дополнительные сведения об использовании земельного участка	—
4.	Реестровый номер границ территориальной зоны или в случае отсутствия такого реестрового номера ее индивидуальное обозначение (вид, тип, номер, индекс)	—
5.	Площадь земельного участка ± величина предельной погрешности определения (вычисления) площади (**Р ± ΔР**), **м²**	38±2
6.	Формула, примененная для вычисления предельной погрешности определения площади земельного участка, с подставленными значениями и итоговые (вычисленные) значения (**ΔР**), м2	$\Delta P = 3{,}5 \cdot M_t \cdot \sqrt{P_{док}} = 3{,}5 \cdot 0{,}10 \cdot \sqrt{38} = 2$
7.	Предельный минимальный и максимальный размеры земельного участка (**Рмин и Рмакс), м²**	—
8.	Кадастровый или иной государственный учетный номер (инвентарный) объекта недвижимости, расположенного на образуемом земельном участке	—
9.	Кадастровые номера исходных земельных участков	40:26:000043:33
9.1.	Кадастровый номер входящего в состав земельного участка, представляющего собой единое землепользование (номер контура многоконтурного земельного участка), преобразование которого осуществляется	—
9.2.	Кадастровые номера земельных участков, исключаемых из состава измененного (исходного) земельного участка, представляющего собой единое землепользование	—
9.3.	Кадастровый или иной государственный учетный номер (инвентарный) объекта недвижимости, расположенного на измененном земельном участке	—
10.	Условный номер земельного участка	—
11	Учетный номер проекта межевания территории	—
12	Дополнительные сведения об образовании земельного участка	—
13	Сведения о земельных участках (землях общего пользования, территории общего пользования), посредством которых обеспечивается доступ	40:26:000043:33
14.	Иные сведения	—

4. Пояснения к сведениям об образуемом земельном участке **40:26:000043:33:ЗУ489** :

обозначение земельного участка

1.	

1. Сведения о характерных точках границ образуемого земельного участка **40:26:000043:33:ЗУ490** :

обозначение земельного участка

Система координат МСК-40 Зона № 1

Обозначение характерных точек границ	Координаты, м		Метод определения координат	Формулы, примененные для расчета средней квадратической погрешности определения координат характерных точек границ (M_t), с подставленными в такие формулы значениями и итоговые (вычисленные) значения M_t, м	Описание закрепления точки
	X	Y			
1	2	3	4	5	6
н1011У	437271,44	1298027,08	Метод спутниковых геодезических измерений (определений)	$M_t = \sqrt{m_0^2 + m_1^2}$	—

н1010У	437277,34	1298030,11	Метод спутниковых геодезических измерений (определений)	$M_t = \sqrt{m_0^2 + m_1^2}$	—
н1012У	437275,02	1298034,54	Метод спутниковых геодезических измерений (определений)	$M_t = \sqrt{m_0^2 + m_1^2}$	—
н1013У	437269,15	1298031,52	Метод спутниковых геодезических измерений (определений)	$M_t = \sqrt{m_0^2 + m_1^2}$	—
н1011У	437271,44	1298027,08	Метод спутниковых геодезических измерений (определений)	$M_t = \sqrt{m_0^2 + m_1^2}$	—

2. Сведения о частях границ образуемого земельного участка **40:26:000043:33:ЗУ490** :

обозначение земельного участка

Обозначение части границ		Горизонтальное проложение (S), м	Описание прохождения части границ	Сведения о согласовании местоположения границ (согласовано/спорное)
от т.	до т.			
1	2	3	4	5
н1011У	н1010У	6,63	—	—
н1010У	н1012У	5,00	—	—
н1012У	н1013У	6,60	—	—
н1013У	н1011У	5,00	—	—

3. Сведения о характеристиках образуемого земельного участка **40:26:000043:33:ЗУ490** :

обозначение земельного участка

№ п/п	Наименование характеристик земельного участка	Значение характеристики
1	2	3
1.	Адрес земельного участка	—
1.1.	Сведения о местоположении земельного участка (при отсутствии адреса) в структурированном в соответствии с федеральной информационной адресной системой виде	Калужская обл., г. Калуга
1.2.	Дополнительные сведения о местоположении земельного участка	—
2	Категория земель	Земли населенных пунктов
3	Вид (виды) разрешенного использования	Хранение автотранспорта
3.1.	Дополнительные сведения об использовании земельного участка	—
4.	Реестровый номер границ территориальной зоны или в случае отсутствия такого реестрового номера ее индивидуальное обозначение (вид, тип, номер, индекс)	—
5.	Площадь земельного участка ± величина предельной погрешности определения (вычисления) площади (**Р ± ΔР**), **м²**	33±2
6.	Формула, примененная для вычисления предельной погрешности определения площади земельного участка, с подставленными значениями и итоговые (вычисленные) значения (**ΔР**), м2	$\Delta P = 3,5 \cdot M_t \cdot \sqrt{P_{док}} = 3,5 \cdot 0,10 \cdot \sqrt{33} = 2$
7.	Предельный минимальный и максимальный размеры земельного участка (**Рмин и Рмакс), м²**	—
8.	Кадастровый или иной государственный учетный номер (инвентарный) объекта	—

1	2	3
	недвижимости, расположенного на образуемом земельном участке	
9.	Кадастровые номера исходных земельных участков	40:26:000043:33
9.1.	Кадастровый номер входящего в состав земельного участка, представляющего собой единое землепользование (номер контура многоконтурного земельного участка), преобразование которого осуществляется	—
9.2.	Кадастровые номера земельных участков, исключаемых из состава измененного (исходного) земельного участка, представляющего собой единое землепользование	—
9.3.	Кадастровый или иной государственный учетный номер (инвентарный) объекта недвижимости, расположенного на измененном земельном участке	—
10.	Условный номер земельного участка	—
11	Учетный номер проекта межевания территории	—
12	Дополнительные сведения об образовании земельного участка	—
13	Сведения о земельных участках (землях общего пользования, территории общего пользования), посредством которых обеспечивается доступ	40:26:000043:33
14.	Иные сведения	—

4. Пояснения к сведениям об образуемом земельном участке **40:26:000043:33:ЗУ490** :

обозначение земельного участка

1.	

1. Сведения о характерных точках границ образуемого земельного участка **40:26:000043:33:ЗУ491** :

обозначение земельного участка

Система координат МСК-40 Зона № 1

Обозначение характерных точек границ	Координаты, м		Метод определения координат	Формулы, примененные для расчета средней квадратической погрешности определения координат характерных точек границ (M_t), с подставленными в такие формулы значениями и итоговые (вычисленные) значения M_t, м	Описание закрепления точки
	X	Y			
1	2	3	4	5	6
н1013У	437269,15	1298031,52	Метод спутниковых геодезических измерений (определений)	$M_t = \sqrt{m_0^2 + m_1^2}$	—
н1012У	437275,02	1298034,54	Метод спутниковых геодезических измерений (определений)	$M_t = \sqrt{m_0^2 + m_1^2}$	—
н1014У	437272,95	1298038,45	Метод спутниковых геодезических измерений (определений)	$M_t = \sqrt{m_0^2 + m_1^2}$	—
н1015У	437267,18	1298035,40	Метод спутниковых геодезических измерений (определений)	$M_t = \sqrt{m_0^2 + m_1^2}$	—
н1013У	437269,15	1298031,52	Метод спутниковых геодезических измерений (определений)	$M_t = \sqrt{m_0^2 + m_1^2}$	—

2. Сведения о частях границ образуемого земельного участка **40:26:000043:33:ЗУ491** :

обозначение земельного участка

Обозначение части границ		Горизонтальное проложение (S), м	Описание прохождения части границ	Сведения о согласовании местоположения границ (согласовано/спорное)
от т.	до т.			
1	2	3	4	5
н1013У	н1012У	6,60	—	—
н1012У	н1014У	4,42	—	—
н1014У	н1015У	6,53	—	—
н1015У	н1013У	4,35	—	—

3. Сведения о характеристиках образуемого земельного участка **40:26:000043:33:ЗУ491** :

обозначение земельного участка

№ п/п	Наименование характеристик земельного участка	Значение характеристики
1	2	3
1.	Адрес земельного участка	—
1.1.	Сведения о местоположении земельного участка (при отсутствии адреса) в структурированном в соответствии с федеральной информационной адресной системой виде	Калужская обл., г. Калуга
1.2.	Дополнительные сведения о местоположении земельного участка	—
2	Категория земель	Земли населенных пунктов
3	Вид (виды) разрешенного использования	Хранение автотранспорта
3.1.	Дополнительные сведения об использовании земельного участка	—
4.	Реестровый номер границ территориальной зоны или в случае отсутствия такого реестрового номера ее индивидуальное обозначение (вид, тип, номер, индекс)	—
5.	Площадь земельного участка ± величина предельной погрешности определения (вычисления) площади (**Р ± ΔР**), **м²**	29±2
6.	Формула, примененная для вычисления предельной погрешности определения площади земельного участка, с подставленными значениями и итоговые (вычисленные) значения (**ΔР**), м2	$\Delta P = 3,5 \cdot M_t \cdot \sqrt{P_{док}} = 3,5 \cdot 0,10 \cdot \sqrt{29} = 2$
7.	Предельный минимальный и максимальный размеры земельного участка (**Рмин и Рмакс), м²**	—
8.	Кадастровый или иной государственный учетный номер (инвентарный) объекта недвижимости, расположенного на образуемом земельном участке	—
9.	Кадастровые номера исходных земельных участков	40:26:000043:33
9.1.	Кадастровый номер входящего в состав земельного участка, представляющего собой единое землепользование (номер контура многоконтурного земельного участка), преобразование которого осуществляется	—
9.2.	Кадастровые номера земельных участков, исключаемых из состава измененного (исходного) земельного участка, представляющего собой единое землепользование	—
9.3.	Кадастровый или иной государственный учетный номер (инвентарный) объекта недвижимости, расположенного на измененном земельном участке	—
10.	Условный номер земельного участка	—
11	Учетный номер проекта межевания территории	—
12	Дополнительные сведения об образовании земельного участка	—

1	2	3
13	Сведения о земельных участках (землях общего пользования, территории общего пользования), посредством которых обеспечивается доступ	40:26:000043:33
14.	Иные сведения	—

4. Пояснения к сведениям об образуемом земельном участке **40:26:000043:33:ЗУ491** :

обозначение земельного участка

1.	

1. Сведения о характерных точках границ образуемого земельного участка **40:26:000043:33:ЗУ492** :

обозначение земельного участка

Система координат МСК-40 Зона № 1

Обозначение характерных точек границ	Координаты, м		Метод определения координат	Формулы, примененные для расчета средней квадратической погрешности определения координат характерных точек границ (M_t), с подставленными в такие формулы значениями и итоговые (вычисленные) значения M_t, м	Описание закрепления точки
	X	Y			
1	2	3	4	5	6
н1015У	437267,18	1298035,40	Метод спутниковых геодезических измерений (определений)	$M_t = \sqrt{m_0^2 + m_1^2}$	—
н1014У	437272,95	1298038,45	Метод спутниковых геодезических измерений (определений)	$M_t = \sqrt{m_0^2 + m_1^2}$	—
н1016У	437270,89	1298042,49	Метод спутниковых геодезических измерений (определений)	$M_t = \sqrt{m_0^2 + m_1^2}$	—
н1017У	437264,91	1298039,45	Метод спутниковых геодезических измерений (определений)	$M_t = \sqrt{m_0^2 + m_1^2}$	—
н1015У	437267,18	1298035,40	Метод спутниковых геодезических измерений (определений)	$M_t = \sqrt{m_0^2 + m_1^2}$	—

2. Сведения о частях границ образуемого земельного участка **40:26:000043:33:ЗУ492** :

обозначение земельного участка

Обозначение части границ		Горизонтальное проложение (S), м	Описание прохождения части границ	Сведения о согласовании местоположения границ (согласовано/спорное)
от т.	до т.			
1	2	3	4	5
н1015У	н1014У	6,53	—	—
н1014У	н1016У	4,53	—	—
н1016У	н1017У	6,71	—	—
н1017У	н1015У	4,64	—	—

3. Сведения о характеристиках образуемого земельного участка **40:26:000043:33:ЗУ492** :

обозначение земельного участка

№ п/п	Наименование характеристик земельного участка	Значение характеристики
1	2	3
1.	Адрес земельного участка	—
1.1.	Сведения о местоположении земельного участка (при отсутствии адреса) в структурированном в соответствии с федеральной информационной адресной системой виде	Калужская обл., г. Калуга
1.2.	Дополнительные сведения о местоположении земельного участка	—
2	Категория земель	Земли населенных пунктов
3	Вид (виды) разрешенного использования	Хранение автотранспорта
3.1.	Дополнительные сведения об использовании земельного участка	—
4.	Реестровый номер границ территориальной зоны или в случае отсутствия такого реестрового номера ее индивидуальное обозначение (вид, тип, номер, индекс)	—
5.	Площадь земельного участка ± величина предельной погрешности определения (вычисления) площади (**Р ± ΔР**), **м²**	30±2
6.	Формула, примененная для вычисления предельной погрешности определения площади земельного участка, с подставленными значениями и итоговые (вычисленные) значения (**ΔР**), м2	$\Delta P = 3{,}5 \cdot M_t \cdot \sqrt{P_{док}} = 3{,}5 \cdot 0{,}10 \cdot \sqrt{30} = 2$
7.	Предельный минимальный и максимальный размеры земельного участка (**Рмин и Рмакс), м²**	—
8.	Кадастровый или иной государственный учетный номер (инвентарный) объекта недвижимости, расположенного на образуемом земельном участке	—
9.	Кадастровые номера исходных земельных участков	40:26:000043:33
9.1.	Кадастровый номер входящего в состав земельного участка, представляющего собой единое землепользование (номер контура многоконтурного земельного участка), преобразование которого осуществляется	—
9.2.	Кадастровые номера земельных участков, исключаемых из состава измененного (исходного) земельного участка, представляющего собой единое землепользование	—
9.3.	Кадастровый или иной государственный учетный номер (инвентарный) объекта недвижимости, расположенного на измененном земельном участке	—
10.	Условный номер земельного участка	—
11	Учетный номер проекта межевания территории	—
12	Дополнительные сведения об образовании земельного участка	—
13	Сведения о земельных участках (землях общего пользования, территории общего пользования), посредством которых обеспечивается доступ	40:26:000043:33
14.	Иные сведения	—

4. Пояснения к сведениям об образуемом земельном участке **40:26:000043:33:ЗУ492** :

обозначение земельного участка

1.	

1. Сведения о характерных точках границ образуемого земельного участка **40:26:000043:33:ЗУ493** :

обозначение земельного участка

Система координат МСК-40 Зона № 1

Обозначение характерных точек границ	Координаты, м		Метод определения координат	Формулы, примененные для расчета средней квадратической погрешности определения координат характерных точек границ (M_t), с подставленными в такие формулы значениями и итоговые (вычисленные) значения M_t, м	Описание закрепления точки
	X	Y			
1	2	3	4	5	6
н1018У	437255,55	1298057,34	Метод спутниковых геодезических измерений (определений)	$M_t = \sqrt{m_0^2 + m_1^2}$	—
н1019У	437263,05	1298061,38	Метод спутниковых геодезических измерений (определений)	$M_t = \sqrt{m_0^2 + m_1^2}$	—
н1020У	437260,35	1298066,39	Метод спутниковых геодезических измерений (определений)	$M_t = \sqrt{m_0^2 + m_1^2}$	—
н1021У	437259,86	1298066,13	Метод спутниковых геодезических измерений (определений)	$M_t = \sqrt{m_0^2 + m_1^2}$	—
н1022У	437253,07	1298062,52	Метод спутниковых геодезических измерений (определений)	$M_t = \sqrt{m_0^2 + m_1^2}$	—
н1018У	437255,55	1298057,34	Метод спутниковых геодезических измерений (определений)	$M_t = \sqrt{m_0^2 + m_1^2}$	—

2. Сведения о частях границ образуемого земельного участка **40:26:000043:33:ЗУ493** :

обозначение земельного участка

Обозначение части границ		Горизонтальное проложение (S), м	Описание прохождения части границ	Сведения о согласовании местоположения границ (согласовано/спорное)
от т.	до т.			
1	2	3	4	5
н1018У	н1019У	8,52	—	—
н1019У	н1020У	5,69	—	—
н1020У	н1021У	0,55	—	—
н1021У	н1022У	7,69	—	—
н1022У	н1018У	5,74	—	—

3. Сведения о характеристиках образуемого земельного участка **40:26:000043:33:ЗУ493** :

обозначение земельного участка

№ п/п	Наименование характеристик земельного участка	Значение характеристики
1	2	3
1.	Адрес земельного участка	—

1	2	3
1.1.	Сведения о местоположении земельного участка (при отсутствии адреса) в структурированном в соответствии с федеральной информационной адресной системой виде	Калужская обл., г. Калуга
1.2.	Дополнительные сведения о местоположении земельного участка	—
2	Категория земель	Земли населенных пунктов
3	Вид (виды) разрешенного использования	Хранение автотранспорта
3.1.	Дополнительные сведения об использовании земельного участка	—
4.	Реестровый номер границ территориальной зоны или в случае отсутствия такого реестрового номера ее индивидуальное обозначение (вид, тип, номер, индекс)	—
5.	Площадь земельного участка ± величина предельной погрешности определения (вычисления) площади (**Р ± ΔР**), **м²**	48±2
6.	Формула, примененная для вычисления предельной погрешности определения площади земельного участка, с подставленными значениями и итоговые (вычисленные) значения (**ΔР**), м2	$\Delta P = 3{,}5 \cdot M_t \cdot \sqrt{P_{док}} = 3{,}5 \cdot 0{,}10 \cdot \sqrt{48} = 2$
7.	Предельный минимальный и максимальный размеры земельного участка (**Рмин и Рмакс), м²**	—
8.	Кадастровый или иной государственный учетный номер (инвентарный) объекта недвижимости, расположенного на образуемом земельном участке	—
9.	Кадастровые номера исходных земельных участков	40:26:000043:33
9.1.	Кадастровый номер входящего в состав земельного участка, представляющего собой единое землепользование (номер контура многоконтурного земельного участка), преобразование которого осуществляется	—
9.2.	Кадастровые номера земельных участков, исключаемых из состава измененного (исходного) земельного участка, представляющего собой единое землепользование	—
9.3.	Кадастровый или иной государственный учетный номер (инвентарный) объекта недвижимости, расположенного на измененном земельном участке	—
10.	Условный номер земельного участка	—
11	Учетный номер проекта межевания территории	—
12	Дополнительные сведения об образовании земельного участка	—
13	Сведения о земельных участках (землях общего пользования, территории общего пользования), посредством которых обеспечивается доступ	40:26:000043:33
14.	Иные сведения	—

4. Пояснения к сведениям об образуемом земельном участке **40:26:000043:33:ЗУ493** **:**

обозначение земельного участка

1.	

1. Сведения о характерных точках границ образуемого земельного участка **40:26:000043:33:ЗУ494** **:**

обозначение земельного участка

Система координат МСК-40 Зона № 1

Обозначение характерных точек границ	Координаты, м		Метод определения координат	Формулы, примененные для расчета средней квадратической погрешности определения координат характерных точек границ (M_t), с подставленными в такие формулы значениями и итоговые (вычисленные) значения M_t, м	Описание закрепления точки
	X	Y			
1	2	3	4	5	6
н1023У	437257,66	1298052,93	Метод спутниковых геодезических измерений (определений)	$M_t = \sqrt{m_0^2 + m_1^2}$	—
н1024У	437263,43	1298056,10	Метод спутниковых геодезических измерений (определений)	$M_t = \sqrt{m_0^2 + m_1^2}$	—
н1025У	437265,33	1298057,16	Метод спутниковых геодезических измерений (определений)	$M_t = \sqrt{m_0^2 + m_1^2}$	—
н1019У	437263,05	1298061,38	Метод спутниковых геодезических измерений (определений)	$M_t = \sqrt{m_0^2 + m_1^2}$	—
н1018У	437255,55	1298057,34	Метод спутниковых геодезических измерений (определений)	$M_t = \sqrt{m_0^2 + m_1^2}$	—
н1023У	437257,66	1298052,93	Метод спутниковых геодезических измерений (определений)	$M_t = \sqrt{m_0^2 + m_1^2}$	—

2. Сведения о частях границ образуемого земельного участка **40:26:000043:33:ЗУ494** :

обозначение земельного участка

Обозначение части границ		Горизонтальное проложение (S), м	Описание прохождения части границ	Сведения о согласовании местоположения границ (согласовано/спорное)
от т.	до т.			
1	2	3	4	5
н1023У	н1024У	6,58	—	—
н1024У	н1025У	2,18	—	—
н1025У	н1019У	4,80	—	—
н1019У	н1018У	8,52	—	—
н1018У	н1023У	4,89	—	—

3. Сведения о характеристиках образуемого земельного участка **40:26:000043:33:ЗУ494** :

обозначение земельного участка

№ п/п	Наименование характеристик земельного участка	Значение характеристики
1	2	3
1.	Адрес земельного участка	—

1	2	3
1.1.	Сведения о местоположении земельного участка (при отсутствии адреса) в структурированном в соответствии с федеральной информационной адресной системой виде	Калужская обл., г. Калуга
1.2.	Дополнительные сведения о местоположении земельного участка	—
2	Категория земель	Земли населенных пунктов
3	Вид (виды) разрешенного использования	Хранение автотранспорта
3.1.	Дополнительные сведения об использовании земельного участка	—
4.	Реестровый номер границ территориальной зоны или в случае отсутствия такого реестрового номера ее индивидуальное обозначение (вид, тип, номер, индекс)	—
5.	Площадь земельного участка ± величина предельной погрешности определения (вычисления) площади (**Р ± ΔР**), **м²**	42±2
6.	Формула, примененная для вычисления предельной погрешности определения площади земельного участка, с подставленными значениями и итоговые (вычисленные) значения (**ΔР**), м2	$\Delta P = 3{,}5 \cdot M_t \cdot \sqrt{P_{док}} = 3{,}5 \cdot 0{,}10 \cdot \sqrt{42} = 2$
7.	Предельный минимальный и максимальный размеры земельного участка (**Рмин и Рмакс), м²**	—
8.	Кадастровый или иной государственный учетный номер (инвентарный) объекта недвижимости, расположенного на образуемом земельном участке	—
9.	Кадастровые номера исходных земельных участков	40:26:000043:33
9.1.	Кадастровый номер входящего в состав земельного участка, представляющего собой единое землепользование (номер контура многоконтурного земельного участка), преобразование которого осуществляется	—
9.2.	Кадастровые номера земельных участков, исключаемых из состава измененного (исходного) земельного участка, представляющего собой единое землепользование	—
9.3.	Кадастровый или иной государственный учетный номер (инвентарный) объекта недвижимости, расположенного на измененном земельном участке	—
10.	Условный номер земельного участка	—
11	Учетный номер проекта межевания территории	—
12	Дополнительные сведения об образовании земельного участка	—
13	Сведения о земельных участках (землях общего пользования, территории общего пользования), посредством которых обеспечивается доступ	40:26:000043:33
14.	Иные сведения	—

4. Пояснения к сведениям об образуемом земельном участке **40:26:000043:33:ЗУ494** **:**

обозначение земельного участка

1.	

1. Сведения о характерных точках границ образуемого земельного участка **40:26:000043:33:ЗУ495** **:**

обозначение земельного участка

Зона № 1

Система координат МСК-40

Обозначение характерных точек границ	Координаты, м		Метод определения координат	Формулы, примененные для расчета средней квадратической погрешности определения координат характерных точек границ (M_t), с подставленными в такие формулы значениями и итоговые (вычисленные) значения M_t, м	Описание закрепления точки
	X	Y			
1	2	3	4	5	6
н1026У	437265,44	1298052,57	Метод спутниковых геодезических измерений (определений)	$M_t = \sqrt{m_0^2 + m_1^2}$	—
н1024У	437263,43	1298056,10	Метод спутниковых геодезических измерений (определений)	$M_t = \sqrt{m_0^2 + m_1^2}$	—
н1023У	437257,66	1298052,93	Метод спутниковых геодезических измерений (определений)	$M_t = \sqrt{m_0^2 + m_1^2}$	—
н1027У	437259,68	1298049,28	Метод спутниковых геодезических измерений (определений)	$M_t = \sqrt{m_0^2 + m_1^2}$	—
н1026У	437265,44	1298052,57	Метод спутниковых геодезических измерений (определений)	$M_t = \sqrt{m_0^2 + m_1^2}$	—

2. Сведения о частях границ образуемого земельного участка **40:26:000043:33:ЗУ495** :

обозначение земельного участка

Обозначение части границ		Горизонтальное проложение (S), м	Описание прохождения части границ	Сведения о согласовании местоположения границ (согласовано/спорное)
от т.	до т.			
1	2	3	4	5
н1026У	н1024У	4,06	—	—
н1024У	н1023У	6,58	—	—
н1023У	н1027У	4,17	—	—
н1027У	н1026У	6,63	—	—

3. Сведения о характеристиках образуемого земельного участка **40:26:000043:33:ЗУ495** :

обозначение земельного участка

№ п/п	Наименование характеристик земельного участка	Значение характеристики
1	2	3
1.	Адрес земельного участка	—
1.1.	Сведения о местоположении земельного участка (при отсутствии адреса) в структурированном в соответствии с федеральной информационной адресной системой виде	Калужская обл., г. Калуга
1.2.	Дополнительные сведения о местоположении земельного участка	—
2	Категория земель	Земли населенных пунктов
3	Вид (виды) разрешенного использования	Хранение автотранспорта

1	2	3
3.1.	Дополнительные сведения об использовании земельного участка	—
4.	Реестровый номер границ территориальной зоны или в случае отсутствия такого реестрового номера ее индивидуальное обозначение (вид, тип, номер, индекс)	—
5.	Площадь земельного участка ± величина предельной погрешности определения (вычисления) площади (**Р ± ΔР**), **м²**	27±2
6.	Формула, примененная для вычисления предельной погрешности определения площади земельного участка, с подставленными значениями и итоговые (вычисленные) значения (**ΔР**), м2	$\Delta P = 3{,}5 \cdot M_t \cdot \sqrt{P_{док}} = 3{,}5 \cdot 0{,}10 \cdot \sqrt{27} = 2$
7.	Предельный минимальный и максимальный размеры земельного участка (**Рмин и Рмакс), м²**	—
8.	Кадастровый или иной государственный учетный номер (инвентарный) объекта недвижимости, расположенного на образуемом земельном участке	—
9.	Кадастровые номера исходных земельных участков	40:26:000043:33
9.1.	Кадастровый номер входящего в состав земельного участка, представляющего собой единое землепользование (номер контура многоконтурного земельного участка), преобразование которого осуществляется	—
9.2.	Кадастровые номера земельных участков, исключаемых из состава измененного (исходного) земельного участка, представляющего собой единое землепользование	—
9.3.	Кадастровый или иной государственный учетный номер (инвентарный) объекта недвижимости, расположенного на измененном земельном участке	—
10.	Условный номер земельного участка	—
11	Учетный номер проекта межевания территории	—
12	Дополнительные сведения об образовании земельного участка	—
13	Сведения о земельных участках (землях общего пользования, территории общего пользования), посредством которых обеспечивается доступ	40:26:000043:33
14.	Иные сведения	—

4. Пояснения к сведениям об образуемом земельном участке **40:26:000043:33:ЗУ495** **:**

обозначение земельного участка

1.	

1. Сведения о характерных точках границ образуемого земельного участка **40:26:000043:33:ЗУ496** **:**

обозначение земельного участка

Система координат МСК-40 Зона № 1

Обозначение характерных точек границ	Координаты, м		Метод определения координат	Формулы, примененные для расчета средней квадратической погрешности определения координат характерных точек границ (M_t), с подставленными в такие формулы значениями и итоговые (вычисленные) значения M_t, м	Описание закрепления точки
	X	Y			
1	2	3	4	5	6
н1017У	437264,91	1298039,45	Метод спутниковых геодезических измерений (определений)	$M_t = \sqrt{m_0^2 + m_1^2}$	—

н1016У	437270,89	1298042,49	Метод спутниковых геодезических измерений (определений)	$M_t = \sqrt{m_0^2 + m_1^2}$	—
н1028У	437271,07	1298042,59	Метод спутниковых геодезических измерений (определений)	$M_t = \sqrt{m_0^2 + m_1^2}$	—
н1029У	437269,01	1298046,33	Метод спутниковых геодезических измерений (определений)	$M_t = \sqrt{m_0^2 + m_1^2}$	—
н1030У	437262,99	1298043,11	Метод спутниковых геодезических измерений (определений)	$M_t = \sqrt{m_0^2 + m_1^2}$	—
н1017У	437264,91	1298039,45	Метод спутниковых геодезических измерений (определений)	$M_t = \sqrt{m_0^2 + m_1^2}$	—

2. Сведения о частях границ образуемого земельного участка **40:26:000043:33:ЗУ496** :

обозначение земельного участка

Обозначение части границ		Горизонтальное проложение (S), м	Описание прохождения части границ	Сведения о согласовании местоположения границ (согласовано/спорное)
от т.	до т.			
1	2	3	4	5
н1017У	н1016У	6,71	—	—
н1016У	н1028У	0,21	—	—
н1028У	н1029У	4,27	—	—
н1029У	н1030У	6,83	—	—
н1030У	н1017У	4,13	—	—

3. Сведения о характеристиках образуемого земельного участка **40:26:000043:33:ЗУ496** :

обозначение земельного участка

№ п/п	Наименование характеристик земельного участка	Значение характеристики
1	2	3
1.	Адрес земельного участка	—
1.1.	Сведения о местоположении земельного участка (при отсутствии адреса) в структурированном в соответствии с федеральной информационной адресной системой виде	Калужская обл., г. Калуга
1.2.	Дополнительные сведения о местоположении земельного участка	—
2	Категория земель	Земли населенных пунктов
3	Вид (виды) разрешенного использования	Хранение автотранспорта
3.1.	Дополнительные сведения об использовании земельного участка	—
4.	Реестровый номер границ территориальной зоны или в случае отсутствия такого реестрового номера ее индивидуальное обозначение (вид, тип, номер, индекс)	—
5.	Площадь земельного участка ± величина предельной погрешности определения (вычисления) площади (**Р ± ΔР**), **м²**	29±2
6.	Формула, примененная для вычисления предельной погрешности определения площади земельного участка, с подставленными значениями и итоговые (вычисленные) значения	$\Delta P = 3,5 \cdot M_t \cdot \sqrt{P_{док}} = 3,5 \cdot 0,10 \cdot \sqrt{29} = 2$

1	2	3
	(**ΔР**), м2	
7.	Предельный минимальный и максимальный размеры земельного участка (**Рмин и Рмакс), м²**	—
8.	Кадастровый или иной государственный учетный номер (инвентарный) объекта недвижимости, расположенного на образуемом земельном участке	—
9.	Кадастровые номера исходных земельных участков	40:26:000043:33
9.1.	Кадастровый номер входящего в состав земельного участка, представляющего собой единое землепользование (номер контура многоконтурного земельного участка), преобразование которого осуществляется	—
9.2.	Кадастровые номера земельных участков, исключаемых из состава измененного (исходного) земельного участка, представляющего собой единое землепользование	—
9.3.	Кадастровый или иной государственный учетный номер (инвентарный) объекта недвижимости, расположенного на измененном земельном участке	—
10.	Условный номер земельного участка	—
11	Учетный номер проекта межевания территории	—
12	Дополнительные сведения об образовании земельного участка	—
13	Сведения о земельных участках (землях общего пользования, территории общего пользования), посредством которых обеспечивается доступ	40:26:000043:33
14.	Иные сведения	—

4. Пояснения к сведениям об образуемом земельном участке **40:26:000043:33:ЗУ496** **:**

обозначение земельного участка

1.	

1. Сведения о характерных точках границ образуемого земельного участка **40:26:000043:33:ЗУ497** **:**

обозначение земельного участка

Система координат МСК-40 Зона № 1

Обозначение характерных точек границ	Координаты, м		Метод определения координат	Формулы, примененные для расчета средней квадратической погрешности определения координат характерных точек границ (M_t), с подставленными в такие формулы значениями и итоговые (вычисленные) значения M_t, м	Описание закрепления точки
	X	Y			
1	2	3	4	5	6
н1030У	437262,99	1298043,11	Метод спутниковых геодезических измерений (определений)	$M_t = \sqrt{m_0^2 + m_1^2}$	—
н1029У	437269,01	1298046,33	Метод спутниковых геодезических измерений (определений)	$M_t = \sqrt{m_0^2 + m_1^2}$	—
н1031У	437267,37	1298049,39	Метод спутниковых геодезических измерений (определений)	$M_t = \sqrt{m_0^2 + m_1^2}$	—

н1032У	437261,49	1298045,96	Метод спутниковых геодезических измерений (определений)	$M_t = \sqrt{m_0^2 + m_1^2}$	—
н1030У	437262,99	1298043,11	Метод спутниковых геодезических измерений (определений)	$M_t = \sqrt{m_0^2 + m_1^2}$	—

2. Сведения о частях границ образуемого земельного участка **40:26:000043:33:ЗУ497** **:**

обозначение земельного участка

Обозначение части границ		Горизонтальное проложение (S), м	Описание прохождения части границ	Сведения о согласовании местоположения границ (согласовано/спорное)
от т.	до т.			
1	2	3	4	5
н1030У	н1029У	6,83	—	—
н1029У	н1031У	3,47	—	—
н1031У	н1032У	6,81	—	—
н1032У	н1030У	3,22	—	—

3. Сведения о характеристиках образуемого земельного участка **40:26:000043:33:ЗУ497** **:**

обозначение земельного участка

№ п/п	Наименование характеристик земельного участка	Значение характеристики
1	2	3
1.	Адрес земельного участка	—
1.1.	Сведения о местоположении земельного участка (при отсутствии адреса) в структурированном в соответствии с федеральной информационной адресной системой виде	Калужская обл., г. Калуга
1.2.	Дополнительные сведения о местоположении земельного участка	—
2	Категория земель	Земли населенных пунктов
3	Вид (виды) разрешенного использования	Хранение автотранспорта
3.1.	Дополнительные сведения об использовании земельного участка	—
4.	Реестровый номер границ территориальной зоны или в случае отсутствия такого реестрового номера ее индивидуальное обозначение (вид, тип, номер, индекс)	—
5.	Площадь земельного участка ± величина предельной погрешности определения (вычисления) площади (**Р ± ΔР**), **м²**	23±2
6.	Формула, примененная для вычисления предельной погрешности определения площади земельного участка, с подставленными значениями и итоговые (вычисленные) значения (**ΔР**), м2	$\Delta P = 3,5 \cdot M_t \cdot \sqrt{P_{док}} = 3,5 \cdot 0,10 \cdot \sqrt{23} = 2$
7.	Предельный минимальный и максимальный размеры земельного участка (**Рмин и Рмакс), м²**	—
8.	Кадастровый или иной государственный учетный номер (инвентарный) объекта недвижимости, расположенного на образуемом земельном участке	—
9.	Кадастровые номера исходных земельных участков	40:26:000043:33
9.1.	Кадастровый номер входящего в состав земельного участка, представляющего собой единое землепользование (номер контура многоконтурного земельного участка), преобразование которого осуществляется	—
9.2.	Кадастровые номера земельных участков, исключаемых из состава измененного	—

1	2	3
	(исходного) земельного участка, представляющего собой единое землепользование	
9.3.	Кадастровый или иной государственный учетный номер (инвентарный) объекта недвижимости, расположенного на измененном земельном участке	—
10.	Условный номер земельного участка	—
11	Учетный номер проекта межевания территории	—
12	Дополнительные сведения об образовании земельного участка	—
13	Сведения о земельных участках (землях общего пользования, территории общего пользования), посредством которых обеспечивается доступ	40:26:000043:33
14.	Иные сведения	—

4. Пояснения к сведениям об образуемом земельном участке **40:26:000043:33:ЗУ497** :

обозначение земельного участка

1.	

1. Сведения о характерных точках границ образуемого земельного участка **40:26:000043:33:ЗУ498** :

обозначение земельного участка

Система координат МСК-40 Зона № 1

Обозначение характерных точек границ	Координаты, м		Метод определения координат	Формулы, примененные для расчета средней квадратической погрешности определения координат характерных точек границ (M_t), с подставленными в такие формулы значениями и итоговые (вычисленные) значения M_t, м	Описание закрепления точки
	X	Y			
1	2	3	4	5	6
н1032У	437261,49	1298045,96	Метод спутниковых геодезических измерений (определений)	$M_t = \sqrt{m_0^2 + m_1^2}$	—
н1031У	437267,37	1298049,39	Метод спутниковых геодезических измерений (определений)	$M_t = \sqrt{m_0^2 + m_1^2}$	—
н1026У	437265,44	1298052,57	Метод спутниковых геодезических измерений (определений)	$M_t = \sqrt{m_0^2 + m_1^2}$	—
н1027У	437259,68	1298049,28	Метод спутниковых геодезических измерений (определений)	$M_t = \sqrt{m_0^2 + m_1^2}$	—
н1032У	437261,49	1298045,96	Метод спутниковых геодезических измерений (определений)	$M_t = \sqrt{m_0^2 + m_1^2}$	—

2. Сведения о частях границ образуемого земельного участка **40:26:000043:33:ЗУ498** :

обозначение земельного участка

Обозначение части границ		Горизонтальное проложение (S), м	Описание прохождения части границ	Сведения о согласовании местоположения границ (согласовано/спорное)
от т.	до т.			
1	2	3	4	5
н1032У	н1031У	6,81	—	—
н1031У	н1026У	3,72	—	—
н1026У	н1027У	6,63	—	—
н1027У	н1032У	3,78	—	—

3. Сведения о характеристиках образуемого земельного участка **40:26:000043:33:ЗУ498** :

обозначение земельного участка

№ п/п	Наименование характеристик земельного участка	Значение характеристики
1	2	3
1.	Адрес земельного участка	—
1.1.	Сведения о местоположении земельного участка (при отсутствии адреса) в структурированном в соответствии с федеральной информационной адресной системой виде	Калужская обл., г. Калуга
1.2.	Дополнительные сведения о местоположении земельного участка	—
2	Категория земель	Земли населенных пунктов
3	Вид (виды) разрешенного использования	Хранение автотранспорта
3.1.	Дополнительные сведения об использовании земельного участка	—
4.	Реестровый номер границ территориальной зоны или в случае отсутствия такого реестрового номера ее индивидуальное обозначение (вид, тип, номер, индекс)	—
5.	Площадь земельного участка ± величина предельной погрешности определения (вычисления) площади (**Р ± ΔР**), **м²**	25±2
6.	Формула, примененная для вычисления предельной погрешности определения площади земельного участка, с подставленными значениями и итоговые (вычисленные) значения (**ΔР**), м2	$\Delta P = 3,5 \cdot M_t \cdot \sqrt{P_{док}} = 3,5 \cdot 0,10 \cdot \sqrt{25} = 2$
7.	Предельный минимальный и максимальный размеры земельного участка (**Рмин и Рмакс), м²**	—
8.	Кадастровый или иной государственный учетный номер (инвентарный) объекта недвижимости, расположенного на образуемом земельном участке	—
9.	Кадастровые номера исходных земельных участков	40:26:000043:33
9.1.	Кадастровый номер входящего в состав земельного участка, представляющего собой единое землепользование (номер контура многоконтурного земельного участка), преобразование которого осуществляется	—
9.2.	Кадастровые номера земельных участков, исключаемых из состава измененного (исходного) земельного участка, представляющего собой единое землепользование	—
9.3.	Кадастровый или иной государственный учетный номер (инвентарный) объекта недвижимости, расположенного на измененном земельном участке	—
10.	Условный номер земельного участка	—
11	Учетный номер проекта межевания территории	—
12	Дополнительные сведения об образовании земельного участка	—

1	2	3
13	Сведения о земельных участках (землях общего пользования, территории общего пользования), посредством которых обеспечивается доступ	40:26:000043:33
14.	Иные сведения	—

4. Пояснения к сведениям об образуемом земельном участке **40:26:000043:33:ЗУ498** :

обозначение земельного участка

1.	

1. Сведения о характерных точках границ образуемого земельного участка **40:26:000043:33:ЗУ499** :

обозначение земельного участка

Система координат МСК-40 Зона № 1

Обозначение характерных точек границ	Координаты, м		Метод определения координат	Формулы, примененные для расчета средней квадратической погрешности определения координат характерных точек границ (M_t), с подставленными в такие формулы значениями и итоговые (вычисленные) значения M_t, м	Описание закрепления точки
	X	Y			
1	2	3	4	5	6
н1022У	437253,07	1298062,52	Метод спутниковых геодезических измерений (определений)	$M_t = \sqrt{m_0^2 + m_1^2}$	—
н1021У	437259,86	1298066,13	Метод спутниковых геодезических измерений (определений)	$M_t = \sqrt{m_0^2 + m_1^2}$	—
н1033У	437257,59	1298070,57	Метод спутниковых геодезических измерений (определений)	$M_t = \sqrt{m_0^2 + m_1^2}$	—
н1034У	437256,65	1298070,09	Метод спутниковых геодезических измерений (определений)	$M_t = \sqrt{m_0^2 + m_1^2}$	—
н1035У	437250,76	1298067,11	Метод спутниковых геодезических измерений (определений)	$M_t = \sqrt{m_0^2 + m_1^2}$	—
н1022У	437253,07	1298062,52	Метод спутниковых геодезических измерений (определений)	$M_t = \sqrt{m_0^2 + m_1^2}$	—

2. Сведения о частях границ образуемого земельного участка **40:26:000043:33:ЗУ499** :

обозначение земельного участка

Обозначение части границ		Горизонтальное проложение (S), м	Описание прохождения части границ	Сведения о согласовании местоположения границ (согласовано/спорное)
от т.	до т.			
1	2	3	4	5
н1022У	н1021У	7,69	—	—

н1021У	н1033У	4,99	—	—
н1033У	н1034У	1,06	—	—
н1034У	н1035У	6,60	—	—
н1035У	н1022У	5,14	—	—

3. Сведения о характеристиках образуемого земельного участка **40:26:000043:33:ЗУ499** **:**

обозначение земельного участка

№ п/п	Наименование характеристик земельного участка	Значение характеристики
1	2	3
1.	Адрес земельного участка	—
1.1.	Сведения о местоположении земельного участка (при отсутствии адреса) в структурированном в соответствии с федеральной информационной адресной системой виде	Калужская обл., г. Калуга
1.2.	Дополнительные сведения о местоположении земельного участка	—
2	Категория земель	Земли населенных пунктов
3	Вид (виды) разрешенного использования	Хранение автотранспорта
3.1.	Дополнительные сведения об использовании земельного участка	—
4.	Реестровый номер границ территориальной зоны или в случае отсутствия такого реестрового номера ее индивидуальное обозначение (вид, тип, номер, индекс)	—
5.	Площадь земельного участка ± величина предельной погрешности определения (вычисления) площади (**Р ± ΔР**), **м²**	39±2
6.	Формула, примененная для вычисления предельной погрешности определения площади земельного участка, с подставленными значениями и итоговые (вычисленные) значения (**ΔР**), м2	$\Delta P = 3{,}5 \cdot M_t \cdot \sqrt{P_{док}} = 3{,}5 \cdot 0{,}10 \cdot \sqrt{39} = 2$
7.	Предельный минимальный и максимальный размеры земельного участка (**Рмин и Рмакс), м²**	—
8.	Кадастровый или иной государственный учетный номер (инвентарный) объекта недвижимости, расположенного на образуемом земельном участке	—
9.	Кадастровые номера исходных земельных участков	40:26:000043:33
9.1.	Кадастровый номер входящего в состав земельного участка, представляющего собой единое землепользование (номер контура многоконтурного земельного участка), преобразование которого осуществляется	—
9.2.	Кадастровые номера земельных участков, исключаемых из состава измененного (исходного) земельного участка, представляющего собой единое землепользование	—
9.3.	Кадастровый или иной государственный учетный номер (инвентарный) объекта недвижимости, расположенного на измененном земельном участке	—
10.	Условный номер земельного участка	—
11	Учетный номер проекта межевания территории	—
12	Дополнительные сведения об образовании земельного участка	—
13	Сведения о земельных участках (землях общего пользования, территории общего пользования), посредством которых обеспечивается доступ	40:26:000043:33
14.	Иные сведения	—

4. Пояснения к сведениям об образуемом земельном участке **40:26:000043:33:ЗУ499** :

обозначение земельного участка

1.	

1. Сведения о характерных точках границ образуемого земельного участка **40:26:000043:33:ЗУ500** :

обозначение земельного участка

Система координат МСК-40

Зона № 1

Обозначение характерных точек границ	Координаты, м		Метод определения координат	Формулы, примененные для расчета средней квадратической погрешности определения координат характерных точек границ (M_t), с подставленными в такие формулы значениями и итоговые (вычисленные) значения M_t, м	Описание закрепления точки
	X	Y			
1	2	3	4	5	6
н1035У	437250,76	1298067,11	Метод спутниковых геодезических измерений (определений)	$M_t = \sqrt{m_0^2 + m_1^2}$	—
н1034У	437256,65	1298070,09	Метод спутниковых геодезических измерений (определений)	$M_t = \sqrt{m_0^2 + m_1^2}$	—
н1036У	437254,73	1298073,88	Метод спутниковых геодезических измерений (определений)	$M_t = \sqrt{m_0^2 + m_1^2}$	—
н1037У	437248,84	1298070,75	Метод спутниковых геодезических измерений (определений)	$M_t = \sqrt{m_0^2 + m_1^2}$	—
н1035У	437250,76	1298067,11	Метод спутниковых геодезических измерений (определений)	$M_t = \sqrt{m_0^2 + m_1^2}$	—

2. Сведения о частях границ образуемого земельного участка **40:26:000043:33:ЗУ500** :

обозначение земельного участка

Обозначение части границ		Горизонтальное проложение (S), м	Описание прохождения части границ	Сведения о согласовании местоположения границ (согласовано/спорное)
от т.	до т.			
1	2	3	4	5
н1035У	н1034У	6,60	—	—
н1034У	н1036У	4,25	—	—
н1036У	н1037У	6,67	—	—
н1037У	н1035У	4,12	—	—

3. Сведения о характеристиках образуемого земельного участка **40:26:000043:33:ЗУ500** :

обозначение земельного участка

№ п/п	Наименование характеристик земельного участка	Значение характеристики
1	2	3
1.	Адрес земельного участка	—
1.1.	Сведения о местоположении земельного участка (при отсутствии адреса) в структурированном в соответствии с федеральной информационной адресной системой виде	Калужская обл., г. Калуга
1.2.	Дополнительные сведения о местоположении земельного участка	—
2	Категория земель	Земли населенных пунктов
3	Вид (виды) разрешенного использования	Хранение автотранспорта
3.1.	Дополнительные сведения об использовании земельного участка	—
4.	Реестровый номер границ территориальной зоны или в случае отсутствия такого реестрового номера ее индивидуальное обозначение (вид, тип, номер, индекс)	—
5.	Площадь земельного участка ± величина предельной погрешности определения (вычисления) площади (**Р ± ΔР**), **м²**	28±2
6.	Формула, примененная для вычисления предельной погрешности определения площади земельного участка, с подставленными значениями и итоговые (вычисленные) значения (**ΔР**), м2	$\Delta P = 3{,}5 \cdot M_t \cdot \sqrt{P_{док}} = 3{,}5 \cdot 0{,}10 \cdot \sqrt{28} = 2$
7.	Предельный минимальный и максимальный размеры земельного участка (**Рмин и Рмакс), м²**	—
8.	Кадастровый или иной государственный учетный номер (инвентарный) объекта недвижимости, расположенного на образуемом земельном участке	—
9.	Кадастровые номера исходных земельных участков	40:26:000043:33
9.1.	Кадастровый номер входящего в состав земельного участка, представляющего собой единое землепользование (номер контура многоконтурного земельного участка), преобразование которого осуществляется	—
9.2.	Кадастровые номера земельных участков, исключаемых из состава измененного (исходного) земельного участка, представляющего собой единое землепользование	—
9.3.	Кадастровый или иной государственный учетный номер (инвентарный) объекта недвижимости, расположенного на измененном земельном участке	—
10.	Условный номер земельного участка	—
11	Учетный номер проекта межевания территории	—
12	Дополнительные сведения об образовании земельного участка	—
13	Сведения о земельных участках (землях общего пользования, территории общего пользования), посредством которых обеспечивается доступ	40:26:000043:33
14.	Иные сведения	—

4. Пояснения к сведениям об образуемом земельном участке **40:26:000043:33:ЗУ500** :

обозначение земельного участка

1.	

1. Сведения о характерных точках границ образуемого земельного участка **40:26:000043:33:ЗУ501** :

обозначение земельного участка

Зона № 1

Система координат МСК-40

Обозначение характерных точек границ	Координаты, м		Метод определения координат	Формулы, примененные для расчета средней квадратической погрешности определения координат характерных точек границ (M_t), с подставленными в такие формулы значениями и итоговые (вычисленные) значения M_t, м	Описание закрепления точки
	X	Y			
1	2	3	4	5	6
н1037У	437248,84	1298070,75	Метод спутниковых геодезических измерений (определений)	$M_t = \sqrt{m_0^2 + m_1^2}$	—
н1036У	437254,73	1298073,88	Метод спутниковых геодезических измерений (определений)	$M_t = \sqrt{m_0^2 + m_1^2}$	—
н1038У	437253,11	1298077,01	Метод спутниковых геодезических измерений (определений)	$M_t = \sqrt{m_0^2 + m_1^2}$	—
н1039У	437247,19	1298073,93	Метод спутниковых геодезических измерений (определений)	$M_t = \sqrt{m_0^2 + m_1^2}$	—
н1037У	437248,84	1298070,75	Метод спутниковых геодезических измерений (определений)	$M_t = \sqrt{m_0^2 + m_1^2}$	—

2. Сведения о частях границ образуемого земельного участка **40:26:000043:33:ЗУ501** :

обозначение земельного участка

Обозначение части границ		Горизонтальное проложение (S), м	Описание прохождения части границ	Сведения о согласовании местоположения границ (согласовано/спорное)
от т.	до т.			
1	2	3	4	5
н1037У	н1036У	6,67	—	—
н1036У	н1038У	3,52	—	—
н1038У	н1039У	6,67	—	—
н1039У	н1037У	3,58	—	—

3. Сведения о характеристиках образуемого земельного участка **40:26:000043:33:ЗУ501** :

обозначение земельного участка

№ п/п	Наименование характеристик земельного участка	Значение характеристики
1	2	3
1.	Адрес земельного участка	—
1.1.	Сведения о местоположении земельного участка (при отсутствии адреса) в структурированном в соответствии с федеральной информационной адресной системой виде	Калужская обл., г. Калуга
1.2.	Дополнительные сведения о местоположении земельного участка	—
2	Категория земель	Земли населенных пунктов
3	Вид (виды) разрешенного использования	Хранение автотранспорта

1	2	3
3.1.	Дополнительные сведения об использовании земельного участка	—
4.	Реестровый номер границ территориальной зоны или в случае отсутствия такого реестрового номера ее индивидуальное обозначение (вид, тип, номер, индекс)	—
5.	Площадь земельного участка ± величина предельной погрешности определения (вычисления) площади (**Р ± ΔР**), **м²**	24±2
6.	Формула, примененная для вычисления предельной погрешности определения площади земельного участка, с подставленными значениями и итоговые (вычисленные) значения (**ΔР**), м2	$\Delta P = 3{,}5 \cdot M_t \cdot \sqrt{P_{док}} = 3{,}5 \cdot 0{,}10 \cdot \sqrt{24} = 2$
7.	Предельный минимальный и максимальный размеры земельного участка (**Рмин и Рмакс), м²**	—
8.	Кадастровый или иной государственный учетный номер (инвентарный) объекта недвижимости, расположенного на образуемом земельном участке	—
9.	Кадастровые номера исходных земельных участков	40:26:000043:33
9.1.	Кадастровый номер входящего в состав земельного участка, представляющего собой единое землепользование (номер контура многоконтурного земельного участка), преобразование которого осуществляется	—
9.2.	Кадастровые номера земельных участков, исключаемых из состава измененного (исходного) земельного участка, представляющего собой единое землепользование	—
9.3.	Кадастровый или иной государственный учетный номер (инвентарный) объекта недвижимости, расположенного на измененном земельном участке	—
10.	Условный номер земельного участка	—
11	Учетный номер проекта межевания территории	—
12	Дополнительные сведения об образовании земельного участка	—
13	Сведения о земельных участках (землях общего пользования, территории общего пользования), посредством которых обеспечивается доступ	40:26:000043:33
14.	Иные сведения	—

4. Пояснения к сведениям об образуемом земельном участке **40:26:000043:33:ЗУ501** **:**

обозначение земельного участка

1.	

1. Сведения о характерных точках границ образуемого земельного участка **40:26:000043:33:ЗУ502** **:**

обозначение земельного участка

Система координат МСК-40 Зона № 1

Обозначение характерных точек границ	Координаты, м		Метод определения координат	Формулы, примененные для расчета средней квадратической погрешности определения координат характерных точек границ (M_t), с подставленными в такие формулы значениями и итоговые (вычисленные) значения M_t, м	Описание закрепления точки
	X	Y			
1	2	3	4	5	6
н1039У	437247,19	1298073,93	Метод спутниковых геодезических измерений (определений)	$M_t = \sqrt{m_0^2 + m_1^2}$	—

н1038У	437253,11	1298077,01	Метод спутниковых геодезических измерений (определений)	$M_t = \sqrt{m_0^2 + m_1^2}$	—
н1040У	437251,42	1298080,31	Метод спутниковых геодезических измерений (определений)	$M_t = \sqrt{m_0^2 + m_1^2}$	—
н1041У	437245,57	1298077,29	Метод спутниковых геодезических измерений (определений)	$M_t = \sqrt{m_0^2 + m_1^2}$	—
н1039У	437247,19	1298073,93	Метод спутниковых геодезических измерений (определений)	$M_t = \sqrt{m_0^2 + m_1^2}$	—

2. Сведения о частях границ образуемого земельного участка **40:26:000043:33:ЗУ502** :

обозначение земельного участка

Обозначение части границ		Горизонтальное проложение (S), м	Описание прохождения части границ	Сведения о согласовании местоположения границ (согласовано/спорное)
от т.	до т.			
1	2	3	4	5
н1039У	н1038У	6,67	—	—
н1038У	н1040У	3,71	—	—
н1040У	н1041У	6,58	—	—
н1041У	н1039У	3,73	—	—

3. Сведения о характеристиках образуемого земельного участка **40:26:000043:33:ЗУ502** :

обозначение земельного участка

№ п/п	Наименование характеристик земельного участка	Значение характеристики
1	2	3
1.	Адрес земельного участка	—
1.1.	Сведения о местоположении земельного участка (при отсутствии адреса) в структурированном в соответствии с федеральной информационной адресной системой виде	Калужская обл., г. Калуга
1.2.	Дополнительные сведения о местоположении земельного участка	—
2	Категория земель	Земли населенных пунктов
3	Вид (виды) разрешенного использования	Хранение автотранспорта
3.1.	Дополнительные сведения об использовании земельного участка	—
4.	Реестровый номер границ территориальной зоны или в случае отсутствия такого реестрового номера ее индивидуальное обозначение (вид, тип, номер, индекс)	—
5.	Площадь земельного участка ± величина предельной погрешности определения (вычисления) площади (**Р ± ΔР**), **м²**	25±2
6.	Формула, примененная для вычисления предельной погрешности определения площади земельного участка, с подставленными значениями и итоговые (вычисленные) значения (**ΔР**), м2	$\Delta P = 3,5 \cdot M_t \cdot \sqrt{P_{док}} = 3,5 \cdot 0,10 \cdot \sqrt{25} = 2$
7.	Предельный минимальный и максимальный размеры земельного участка (**Рмин и Рмакс), м²**	—
8.	Кадастровый или иной государственный учетный номер (инвентарный) объекта	—

1	2	3
	недвижимости, расположенного на образуемом земельном участке	
9.	Кадастровые номера исходных земельных участков	40:26:000043:33
9.1.	Кадастровый номер входящего в состав земельного участка, представляющего собой единое землепользование (номер контура многоконтурного земельного участка), преобразование которого осуществляется	—
9.2.	Кадастровые номера земельных участков, исключаемых из состава измененного (исходного) земельного участка, представляющего собой единое землепользование	—
9.3.	Кадастровый или иной государственный учетный номер (инвентарный) объекта недвижимости, расположенного на измененном земельном участке	—
10.	Условный номер земельного участка	—
11	Учетный номер проекта межевания территории	—
12	Дополнительные сведения об образовании земельного участка	—
13	Сведения о земельных участках (землях общего пользования, территории общего пользования), посредством которых обеспечивается доступ	40:26:000043:33
14.	Иные сведения	—

4. Пояснения к сведениям об образуемом земельном участке **40:26:000043:33:ЗУ502** :

обозначение земельного участка

1.	

1. Сведения о характерных точках границ образуемого земельного участка **40:26:000043:33:ЗУ503** :

обозначение земельного участка

Система координат МСК-40

Зона № 1

Обозначение характерных точек границ	Координаты, м		Метод определения координат	Формулы, примененные для расчета средней квадратической погрешности определения координат характерных точек границ (M_t), с подставленными в такие формулы значениями и итоговые (вычисленные) значения M_t, м	Описание закрепления точки
	X	Y			
1	2	3	4	5	6
н1041У	437245,57	1298077,29	Метод спутниковых геодезических измерений (определений)	$M_t = \sqrt{m_0^2 + m_1^2}$	—
н1040У	437251,42	1298080,31	Метод спутниковых геодезических измерений (определений)	$M_t = \sqrt{m_0^2 + m_1^2}$	—
н1042У	437250,05	1298082,96	Метод спутниковых геодезических измерений (определений)	$M_t = \sqrt{m_0^2 + m_1^2}$	—
н1043У	437244,23	1298080,15	Метод спутниковых геодезических измерений (определений)	$M_t = \sqrt{m_0^2 + m_1^2}$	—
н1041У	437245,57	1298077,29	Метод спутниковых геодезических измерений (определений)	$M_t = \sqrt{m_0^2 + m_1^2}$	—

2. Сведения о частях границ образуемого земельного участка **40:26:000043:33:ЗУ503** :

обозначение земельного участка

Обозначение части границ		Горизонтальное проложение (S), м	Описание прохождения части границ	Сведения о согласовании местоположения границ (согласовано/спорное)
от т.	до т.			
1	2	3	4	5
н1041У	н1040У	6,58	—	—
н1040У	н1042У	2,98	—	—
н1042У	н1043У	6,46	—	—
н1043У	н1041У	3,16	—	—

3. Сведения о характеристиках образуемого земельного участка **40:26:000043:33:ЗУ503** :

обозначение земельного участка

№ п/п	Наименование характеристик земельного участка	Значение характеристики
1	2	3
1.	Адрес земельного участка	—
1.1.	Сведения о местоположении земельного участка (при отсутствии адреса) в структурированном в соответствии с федеральной информационной адресной системой виде	Калужская обл., г. Калуга
1.2.	Дополнительные сведения о местоположении земельного участка	—
2	Категория земель	Земли населенных пунктов
3	Вид (виды) разрешенного использования	Хранение автотранспорта
3.1.	Дополнительные сведения об использовании земельного участка	—
4.	Реестровый номер границ территориальной зоны или в случае отсутствия такого реестрового номера ее индивидуальное обозначение (вид, тип, номер, индекс)	—
5.	Площадь земельного участка ± величина предельной погрешности определения (вычисления) площади (**Р ± ΔР**), **м²**	20±2
6.	Формула, примененная для вычисления предельной погрешности определения площади земельного участка, с подставленными значениями и итоговые (вычисленные) значения (**ΔР**), м2	$\Delta P = 3,5 \cdot M_t \cdot \sqrt{P_{док}} = 3,5 \cdot 0,10 \cdot \sqrt{20} = 2$
7.	Предельный минимальный и максимальный размеры земельного участка (**Рмин и Рмакс), м²**	—
8.	Кадастровый или иной государственный учетный номер (инвентарный) объекта недвижимости, расположенного на образуемом земельном участке	—
9.	Кадастровые номера исходных земельных участков	40:26:000043:33
9.1.	Кадастровый номер входящего в состав земельного участка, представляющего собой единое землепользование (номер контура многоконтурного земельного участка), преобразование которого осуществляется	—
9.2.	Кадастровые номера земельных участков, исключаемых из состава измененного (исходного) земельного участка, представляющего собой единое землепользование	—
9.3.	Кадастровый или иной государственный учетный номер (инвентарный) объекта недвижимости, расположенного на измененном земельном участке	—
10.	Условный номер земельного участка	—
11	Учетный номер проекта межевания территории	—
12	Дополнительные сведения об образовании земельного участка	—

1	2	3
13	Сведения о земельных участках (землях общего пользования, территории общего пользования), посредством которых обеспечивается доступ	40:26:000043:33
14.	Иные сведения	—

4. Пояснения к сведениям об образуемом земельном участке **40:26:000043:33:ЗУ503** :

обозначение земельного участка

1.	

1. Сведения о характерных точках границ образуемого земельного участка **40:26:000043:33:ЗУ504** :

обозначение земельного участка

Система координат МСК-40 Зона № 1

Обозначение характерных точек границ	Координаты, м		Метод определения координат	Формулы, примененные для расчета средней квадратической погрешности определения координат характерных точек границ (M_t), с подставленными в такие формулы значениями и итоговые (вычисленные) значения M_t, м	Описание закрепления точки
	X	Y			
1	2	3	4	5	6
н1043У	437244,23	1298080,15	Метод спутниковых геодезических измерений (определений)	$M_t = \sqrt{m_0^2 + m_1^2}$	—
н1042У	437250,05	1298082,96	Метод спутниковых геодезических измерений (определений)	$M_t = \sqrt{m_0^2 + m_1^2}$	—
н1044У	437248,55	1298086,21	Метод спутниковых геодезических измерений (определений)	$M_t = \sqrt{m_0^2 + m_1^2}$	—
н1045У	437242,83	1298083,57	Метод спутниковых геодезических измерений (определений)	$M_t = \sqrt{m_0^2 + m_1^2}$	—
н1043У	437244,23	1298080,15	Метод спутниковых геодезических измерений (определений)	$M_t = \sqrt{m_0^2 + m_1^2}$	—

2. Сведения о частях границ образуемого земельного участка **40:26:000043:33:ЗУ504** :

обозначение земельного участка

Обозначение части границ		Горизонтальное проложение (S), м	Описание прохождения части границ	Сведения о согласовании местоположения границ (согласовано/спорное)
от т.	до т.			
1	2	3	4	5
н1043У	н1042У	6,46	—	—
н1042У	н1044У	3,58	—	—
н1044У	н1045У	6,30	—	—
н1045У	н1043У	3,70	—	—

3. Сведения о характеристиках образуемого земельного участка **40:26:000043:33:ЗУ504** :

обозначение земельного участка

№ п/п	Наименование характеристик земельного участка	Значение характеристики
1	2	3
1.	Адрес земельного участка	—
1.1.	Сведения о местоположении земельного участка (при отсутствии адреса) в структурированном в соответствии с федеральной информационной адресной системой виде	Калужская обл., г. Калуга
1.2.	Дополнительные сведения о местоположении земельного участка	—
2	Категория земель	Земли населенных пунктов
3	Вид (виды) разрешенного использования	Хранение автотранспорта
3.1.	Дополнительные сведения об использовании земельного участка	—
4.	Реестровый номер границ территориальной зоны или в случае отсутствия такого реестрового номера ее индивидуальное обозначение (вид, тип, номер, индекс)	—
5.	Площадь земельного участка ± величина предельной погрешности определения (вычисления) площади (**Р ± ΔР**), **м²**	23±2
6.	Формула, примененная для вычисления предельной погрешности определения площади земельного участка, с подставленными значениями и итоговые (вычисленные) значения (**ΔР**), м2	$\Delta P = 3{,}5 \cdot M_t \cdot \sqrt{P_{док}} = 3{,}5 \cdot 0{,}10 \cdot \sqrt{23} = 2$
7.	Предельный минимальный и максимальный размеры земельного участка (**Рмин и Рмакс), м²**	—
8.	Кадастровый или иной государственный учетный номер (инвентарный) объекта недвижимости, расположенного на образуемом земельном участке	—
9.	Кадастровые номера исходных земельных участков	40:26:000043:33
9.1.	Кадастровый номер входящего в состав земельного участка, представляющего собой единое землепользование (номер контура многоконтурного земельного участка), преобразование которого осуществляется	—
9.2.	Кадастровые номера земельных участков, исключаемых из состава измененного (исходного) земельного участка, представляющего собой единое землепользование	—
9.3.	Кадастровый или иной государственный учетный номер (инвентарный) объекта недвижимости, расположенного на измененном земельном участке	—
10.	Условный номер земельного участка	—
11	Учетный номер проекта межевания территории	—
12	Дополнительные сведения об образовании земельного участка	—
13	Сведения о земельных участках (землях общего пользования, территории общего пользования), посредством которых обеспечивается доступ	40:26:000043:33
14.	Иные сведения	—

4. Пояснения к сведениям об образуемом земельном участке **40:26:000043:33:ЗУ504** :

обозначение земельного участка

1.	

1. Сведения о характерных точках границ образуемого земельного участка **40:26:000043:33:ЗУ505** :

обозначение земельного участка

Зона № 1

Система координат МСК-40

Обозначение характерных точек границ	Координаты, м		Метод определения координат	Формулы, примененные для расчета средней квадратической погрешности определения координат характерных точек границ (M_t), с подставленными в такие формулы значениями и итоговые (вычисленные) значения M_t, м	Описание закрепления точки
	X	Y			
1	2	3	4	5	6
н1045У	437242,83	1298083,57	Метод спутниковых геодезических измерений (определений)	$M_t = \sqrt{m_0^2 + m_1^2}$	—
н1044У	437248,55	1298086,21	Метод спутниковых геодезических измерений (определений)	$M_t = \sqrt{m_0^2 + m_1^2}$	—
н1046У	437247,07	1298089,43	Метод спутниковых геодезических измерений (определений)	$M_t = \sqrt{m_0^2 + m_1^2}$	—
н1047У	437241,33	1298086,78	Метод спутниковых геодезических измерений (определений)	$M_t = \sqrt{m_0^2 + m_1^2}$	—
н1045У	437242,83	1298083,57	Метод спутниковых геодезических измерений (определений)	$M_t = \sqrt{m_0^2 + m_1^2}$	—

2. Сведения о частях границ образуемого земельного участка **40:26:000043:33:ЗУ505** :

обозначение земельного участка

Обозначение части границ		Горизонтальное проложение (S), м	Описание прохождения части границ	Сведения о согласовании местоположения границ (согласовано/спорное)
от т.	до т.			
1	2	3	4	5
н1045У	н1044У	6,30	—	—
н1044У	н1046У	3,54	—	—
н1046У	н1047У	6,32	—	—
н1047У	н1045У	3,54	—	—

3. Сведения о характеристиках образуемого земельного участка **40:26:000043:33:ЗУ505** :

обозначение земельного участка

№ п/п	Наименование характеристик земельного участка	Значение характеристики
1	2	3
1.	Адрес земельного участка	—
1.1.	Сведения о местоположении земельного участка (при отсутствии адреса) в структурированном в соответствии с федеральной информационной адресной системой виде	Калужская обл., г. Калуга
1.2.	Дополнительные сведения о местоположении земельного участка	—
2	Категория земель	Земли населенных пунктов
3	Вид (виды) разрешенного использования	Хранение автотранспорта

1	2	3
3.1.	Дополнительные сведения об использовании земельного участка	—
4.	Реестровый номер границ территориальной зоны или в случае отсутствия такого реестрового номера ее индивидуальное обозначение (вид, тип, номер, индекс)	—
5.	Площадь земельного участка ± величина предельной погрешности определения (вычисления) площади (**Р ± ΔР**), **м²**	22±2
6.	Формула, примененная для вычисления предельной погрешности определения площади земельного участка, с подставленными значениями и итоговые (вычисленные) значения (**ΔР**), м2	$\Delta P = 3{,}5 \cdot M_t \cdot \sqrt{P_{док}} = 3{,}5 \cdot 0{,}10 \cdot \sqrt{22} = 2$
7.	Предельный минимальный и максимальный размеры земельного участка (**Рмин и Рмакс), м²**	—
8.	Кадастровый или иной государственный учетный номер (инвентарный) объекта недвижимости, расположенного на образуемом земельном участке	—
9.	Кадастровые номера исходных земельных участков	40:26:000043:33
9.1.	Кадастровый номер входящего в состав земельного участка, представляющего собой единое землепользование (номер контура многоконтурного земельного участка), преобразование которого осуществляется	—
9.2.	Кадастровые номера земельных участков, исключаемых из состава измененного (исходного) земельного участка, представляющего собой единое землепользование	—
9.3.	Кадастровый или иной государственный учетный номер (инвентарный) объекта недвижимости, расположенного на измененном земельном участке	—
10.	Условный номер земельного участка	—
11	Учетный номер проекта межевания территории	—
12	Дополнительные сведения об образовании земельного участка	—
13	Сведения о земельных участках (землях общего пользования, территории общего пользования), посредством которых обеспечивается доступ	40:26:000043:33
14.	Иные сведения	—

4. Пояснения к сведениям об образуемом земельном участке **40:26:000043:33:ЗУ505** :

обозначение земельного участка

1.	

1. Сведения о характерных точках границ образуемого земельного участка **40:26:000043:33:ЗУ506** :

обозначение земельного участка

Система координат МСК-40 Зона № 1

Обозначение характерных точек границ	Координаты, м		Метод определения координат	Формулы, примененные для расчета средней квадратической погрешности определения координат характерных точек границ (M_t), с подставленными в такие формулы значениями и итоговые (вычисленные) значения M_t, м	Описание закрепления точки
	X	Y			
1	2	3	4	5	6
н1047У	437241,33	1298086,78	Метод спутниковых геодезических измерений (определений)	$M_t = \sqrt{m_0^2 + m_1^2}$	—

н1046У	437247,07	1298089,43	Метод спутниковых геодезических измерений (определений)	$M_t = \sqrt{m_0^2 + m_1^2}$	—
н1048У	437245,76	1298092,35	Метод спутниковых геодезических измерений (определений)	$M_t = \sqrt{m_0^2 + m_1^2}$	—
н1049У	437239,92	1298089,75	Метод спутниковых геодезических измерений (определений)	$M_t = \sqrt{m_0^2 + m_1^2}$	—
н1047У	437241,33	1298086,78	Метод спутниковых геодезических измерений (определений)	$M_t = \sqrt{m_0^2 + m_1^2}$	—

2. Сведения о частях границ образуемого земельного участка **40:26:000043:33:ЗУ506** :

обозначение земельного участка

Обозначение части границ		Горизонтальное проложение (S), м	Описание прохождения части границ	Сведения о согласовании местоположения границ (согласовано/спорное)
от т.	до т.			
1	2	3	4	5
н1047У	н1046У	6,32	—	—
н1046У	н1048У	3,20	—	—
н1048У	н1049У	6,39	—	—
н1049У	н1047У	3,29	—	—

3. Сведения о характеристиках образуемого земельного участка **40:26:000043:33:ЗУ506** :

обозначение земельного участка

№ п/п	Наименование характеристик земельного участка	Значение характеристики
1	2	3
1.	Адрес земельного участка	—
1.1.	Сведения о местоположении земельного участка (при отсутствии адреса) в структурированном в соответствии с федеральной информационной адресной системой виде	Калужская обл., г. Калуга
1.2.	Дополнительные сведения о местоположении земельного участка	—
2	Категория земель	Земли населенных пунктов
3	Вид (виды) разрешенного использования	Хранение автотранспорта
3.1.	Дополнительные сведения об использовании земельного участка	—
4.	Реестровый номер границ территориальной зоны или в случае отсутствия такого реестрового номера ее индивидуальное обозначение (вид, тип, номер, индекс)	—
5.	Площадь земельного участка ± величина предельной погрешности определения (вычисления) площади (**Р ± ΔР**), **м²**	21±2
6.	Формула, примененная для вычисления предельной погрешности определения площади земельного участка, с подставленными значениями и итоговые (вычисленные) значения (**ΔР**), м2	$\Delta P = 3,5 \cdot M_t \cdot \sqrt{P_{док}} = 3,5 \cdot 0,10 \cdot \sqrt{21} = 2$
7.	Предельный минимальный и максимальный размеры земельного участка (**Рмин и Рмакс), м²**	—
8.	Кадастровый или иной государственный учетный номер (инвентарный) объекта	—

1	2	3
	недвижимости, расположенного на образуемом земельном участке	
9.	Кадастровые номера исходных земельных участков	40:26:000043:33
9.1.	Кадастровый номер входящего в состав земельного участка, представляющего собой единое землепользование (номер контура многоконтурного земельного участка), преобразование которого осуществляется	—
9.2.	Кадастровые номера земельных участков, исключаемых из состава измененного (исходного) земельного участка, представляющего собой единое землепользование	—
9.3.	Кадастровый или иной государственный учетный номер (инвентарный) объекта недвижимости, расположенного на измененном земельном участке	—
10.	Условный номер земельного участка	—
11	Учетный номер проекта межевания территории	—
12	Дополнительные сведения об образовании земельного участка	—
13	Сведения о земельных участках (землях общего пользования, территории общего пользования), посредством которых обеспечивается доступ	40:26:000043:33
14.	Иные сведения	—

4. Пояснения к сведениям об образуемом земельном участке **40:26:000043:33:ЗУ506** :

обозначение земельного участка

1.	

1. Сведения о характерных точках границ образуемого земельного участка **40:26:000043:33:ЗУ507** :

обозначение земельного участка

Система координат МСК-40

Зона № 1

Обозначение характерных точек границ	Координаты, м		Метод определения координат	Формулы, примененные для расчета средней квадратической погрешности определения координат характерных точек границ (M_t), с подставленными в такие формулы значениями и итоговые (вычисленные) значения M_t, м	Описание закрепления точки
	X	Y			
1	2	3	4	5	6
н1049У	437239,92	1298089,75	Метод спутниковых геодезических измерений (определений)	$M_t = \sqrt{m_0^2 + m_1^2}$	—
н1048У	437245,76	1298092,35	Метод спутниковых геодезических измерений (определений)	$M_t = \sqrt{m_0^2 + m_1^2}$	—
н1050У	437244,24	1298095,74	Метод спутниковых геодезических измерений (определений)	$M_t = \sqrt{m_0^2 + m_1^2}$	—
н1051У	437238,34	1298092,99	Метод спутниковых геодезических измерений (определений)	$M_t = \sqrt{m_0^2 + m_1^2}$	—
н1049У	437239,92	1298089,75	Метод спутниковых геодезических измерений (определений)	$M_t = \sqrt{m_0^2 + m_1^2}$	—

2. Сведения о частях границ образуемого земельного участка **40:26:000043:33:ЗУ507** :

обозначение земельного участка

Обозначение части границ		Горизонтальное проложение (S), м	Описание прохождения части границ	Сведения о согласовании местоположения границ (согласовано/спорное)
от т.	до т.			
1	2	3	4	5
н1049У	н1048У	6,39	—	—
н1048У	н1050У	3,72	—	—
н1050У	н1051У	6,51	—	—
н1051У	н1049У	3,60	—	—

3. Сведения о характеристиках образуемого земельного участка **40:26:000043:33:ЗУ507** :

обозначение земельного участка

№ п/п	Наименование характеристик земельного участка	Значение характеристики
1	2	3
1.	Адрес земельного участка	—
1.1.	Сведения о местоположении земельного участка (при отсутствии адреса) в структурированном в соответствии с федеральной информационной адресной системой виде	Калужская обл., г. Калуга
1.2.	Дополнительные сведения о местоположении земельного участка	—
2	Категория земель	Земли населенных пунктов
3	Вид (виды) разрешенного использования	Хранение автотранспорта
3.1.	Дополнительные сведения об использовании земельного участка	—
4.	Реестровый номер границ территориальной зоны или в случае отсутствия такого реестрового номера ее индивидуальное обозначение (вид, тип, номер, индекс)	—
5.	Площадь земельного участка ± величина предельной погрешности определения (вычисления) площади (**Р ± ΔР**), **м²**	24±2
6.	Формула, примененная для вычисления предельной погрешности определения площади земельного участка, с подставленными значениями и итоговые (вычисленные) значения (**ΔР**), м2	$\Delta P = 3,5 \cdot M_t \cdot \sqrt{P_{док}} = 3,5 \cdot 0,10 \cdot \sqrt{24} = 2$
7.	Предельный минимальный и максимальный размеры земельного участка (**Рмин и Рмакс), м²**	—
8.	Кадастровый или иной государственный учетный номер (инвентарный) объекта недвижимости, расположенного на образуемом земельном участке	—
9.	Кадастровые номера исходных земельных участков	40:26:000043:33
9.1.	Кадастровый номер входящего в состав земельного участка, представляющего собой единое землепользование (номер контура многоконтурного земельного участка), преобразование которого осуществляется	—
9.2.	Кадастровые номера земельных участков, исключаемых из состава измененного (исходного) земельного участка, представляющего собой единое землепользование	—
9.3.	Кадастровый или иной государственный учетный номер (инвентарный) объекта недвижимости, расположенного на измененном земельном участке	—
10.	Условный номер земельного участка	—
11	Учетный номер проекта межевания территории	—
12	Дополнительные сведения об образовании земельного участка	—

1	2	3
13	Сведения о земельных участках (землях общего пользования, территории общего пользования), посредством которых обеспечивается доступ	40:26:000043:33
14.	Иные сведения	—

4. Пояснения к сведениям об образуемом земельном участке **40:26:000043:33:ЗУ507** :

обозначение земельного участка

1.	

1. Сведения о характерных точках границ образуемого земельного участка **40:26:000043:33:ЗУ508** :

обозначение земельного участка

Система координат МСК-40 Зона № 1

Обозначение характерных точек границ	Координаты, м		Метод определения координат	Формулы, примененные для расчета средней квадратической погрешности определения координат характерных точек границ (M_t), с подставленными в такие формулы значениями и итоговые (вычисленные) значения M_t, м	Описание закрепления точки
	X	Y			
1	2	3	4	5	6
н1052У	437236,82	1298096,15	Метод спутниковых геодезических измерений (определений)	$M_t = \sqrt{m_0^2 + m_1^2}$	—
н1053У	437242,76	1298098,92	Метод спутниковых геодезических измерений (определений)	$M_t = \sqrt{m_0^2 + m_1^2}$	—
н1054У	437241,04	1298102,59	Метод спутниковых геодезических измерений (определений)	$M_t = \sqrt{m_0^2 + m_1^2}$	—
н1055У	437235,13	1298100,17	Метод спутниковых геодезических измерений (определений)	$M_t = \sqrt{m_0^2 + m_1^2}$	—
н1052У	437236,82	1298096,15	Метод спутниковых геодезических измерений (определений)	$M_t = \sqrt{m_0^2 + m_1^2}$	—

2. Сведения о частях границ образуемого земельного участка **40:26:000043:33:ЗУ508** :

обозначение земельного участка

Обозначение части границ		Горизонтальное проложение (S), м	Описание прохождения части границ	Сведения о согласовании местоположения границ (согласовано/спорное)
от т.	до т.			
1	2	3	4	5
н1052У	н1053У	6,55	—	—
н1053У	н1054У	4,05	—	—
н1054У	н1055У	6,39	—	—
н1055У	н1052У	4,36	—	—

3. Сведения о характеристиках образуемого земельного участка **40:26:000043:33:ЗУ508** :

обозначение земельного участка

№ п/п	Наименование характеристик земельного участка	Значение характеристики
1	2	3
1.	Адрес земельного участка	—
1.1.	Сведения о местоположении земельного участка (при отсутствии адреса) в структурированном в соответствии с федеральной информационной адресной системой виде	Калужская обл., г. Калуга
1.2.	Дополнительные сведения о местоположении земельного участка	—
2	Категория земель	Земли населенных пунктов
3	Вид (виды) разрешенного использования	Хранение автотранспорта
3.1.	Дополнительные сведения об использовании земельного участка	—
4.	Реестровый номер границ территориальной зоны или в случае отсутствия такого реестрового номера ее индивидуальное обозначение (вид, тип, номер, индекс)	—
5.	Площадь земельного участка ± величина предельной погрешности определения (вычисления) площади (**Р ± ΔР**), **м²**	27±2
6.	Формула, примененная для вычисления предельной погрешности определения площади земельного участка, с подставленными значениями и итоговые (вычисленные) значения (**ΔР**), м2	$\Delta P = 3{,}5 \cdot M_t \cdot \sqrt{P_{док}} = 3{,}5 \cdot 0{,}10 \cdot \sqrt{27} = 2$
7.	Предельный минимальный и максимальный размеры земельного участка (**Рмин и Рмакс), м²**	—
8.	Кадастровый или иной государственный учетный номер (инвентарный) объекта недвижимости, расположенного на образуемом земельном участке	—
9.	Кадастровые номера исходных земельных участков	40:26:000043:33
9.1.	Кадастровый номер входящего в состав земельного участка, представляющего собой единое землепользование (номер контура многоконтурного земельного участка), преобразование которого осуществляется	—
9.2.	Кадастровые номера земельных участков, исключаемых из состава измененного (исходного) земельного участка, представляющего собой единое землепользование	—
9.3.	Кадастровый или иной государственный учетный номер (инвентарный) объекта недвижимости, расположенного на измененном земельном участке	—
10.	Условный номер земельного участка	—
11	Учетный номер проекта межевания территории	—
12	Дополнительные сведения об образовании земельного участка	—
13	Сведения о земельных участках (землях общего пользования, территории общего пользования), посредством которых обеспечивается доступ	40:26:000043:33
14.	Иные сведения	—

4. Пояснения к сведениям об образуемом земельном участке **40:26:000043:33:ЗУ508** :

обозначение земельного участка

1.	

1. Сведения о характерных точках границ образуемого земельного участка **40:26:000043:33:ЗУ509** :

обозначение земельного участка

Система координат МСК-40 Зона № 1

Обозначение характерных точек границ	Координаты, м		Метод определения координат	Формулы, примененные для расчета средней квадратической погрешности определения координат характерных точек границ (M_t), с подставленными в такие формулы значениями и итоговые (вычисленные) значения M_t, м	Описание закрепления точки
	X	Y			
1	2	3	4	5	6
н1055У	437235,13	1298100,17	Метод спутниковых геодезических измерений (определений)	$M_t = \sqrt{m_0^2 + m_1^2}$	—
н1054У	437241,04	1298102,59	Метод спутниковых геодезических измерений (определений)	$M_t = \sqrt{m_0^2 + m_1^2}$	—
н1056У	437239,76	1298105,91	Метод спутниковых геодезических измерений (определений)	$M_t = \sqrt{m_0^2 + m_1^2}$	—
н1057У	437233,67	1298103,31	Метод спутниковых геодезических измерений (определений)	$M_t = \sqrt{m_0^2 + m_1^2}$	—
н1055У	437235,13	1298100,17	Метод спутниковых геодезических измерений (определений)	$M_t = \sqrt{m_0^2 + m_1^2}$	—

2. Сведения о частях границ образуемого земельного участка **40:26:000043:33:ЗУ509** :

обозначение земельного участка

Обозначение части границ		Горизонтальное проложение (S), м	Описание прохождения части границ	Сведения о согласовании местоположения границ (согласовано/спорное)
от т.	до т.			
1	2	3	4	5
н1055У	н1054У	6,39	—	—
н1054У	н1056У	3,56	—	—
н1056У	н1057У	6,62	—	—
н1057У	н1055У	3,46	—	—

3. Сведения о характеристиках образуемого земельного участка **40:26:000043:33:ЗУ509** :

обозначение земельного участка

№ п/п	Наименование характеристик земельного участка	Значение характеристики
1	2	3
1.	Адрес земельного участка	—
1.1.	Сведения о местоположении земельного участка (при отсутствии адреса) в структурированном в соответствии с федеральной информационной адресной системой виде	Калужская обл., г. Калуга
1.2.	Дополнительные сведения о местоположении земельного участка	—
2	Категория земель	Земли населенных пунктов
3	Вид (виды) разрешенного использования	Хранение автотранспорта

1	2	3
3.1.	Дополнительные сведения об использовании земельного участка	—
4.	Реестровый номер границ территориальной зоны или в случае отсутствия такого реестрового номера ее индивидуальное обозначение (вид, тип, номер, индекс)	—
5.	Площадь земельного участка ± величина предельной погрешности определения (вычисления) площади (**Р ± ΔР**), **м²**	23±2
6.	Формула, примененная для вычисления предельной погрешности определения площади земельного участка, с подставленными значениями и итоговые (вычисленные) значения (**ΔР**), м2	$\Delta P = 3{,}5 \cdot M_t \cdot \sqrt{P_{док}} = 3{,}5 \cdot 0{,}10 \cdot \sqrt{23} = 2$
7.	Предельный минимальный и максимальный размеры земельного участка (**Рмин и Рмакс), м²**	—
8.	Кадастровый или иной государственный учетный номер (инвентарный) объекта недвижимости, расположенного на образуемом земельном участке	—
9.	Кадастровые номера исходных земельных участков	40:26:000043:33
9.1.	Кадастровый номер входящего в состав земельного участка, представляющего собой единое землепользование (номер контура многоконтурного земельного участка), преобразование которого осуществляется	—
9.2.	Кадастровые номера земельных участков, исключаемых из состава измененного (исходного) земельного участка, представляющего собой единое землепользование	—
9.3.	Кадастровый или иной государственный учетный номер (инвентарный) объекта недвижимости, расположенного на измененном земельном участке	—
10.	Условный номер земельного участка	—
11	Учетный номер проекта межевания территории	—
12	Дополнительные сведения об образовании земельного участка	—
13	Сведения о земельных участках (землях общего пользования, территории общего пользования), посредством которых обеспечивается доступ	40:26:000043:33
14.	Иные сведения	—

4. Пояснения к сведениям об образуемом земельном участке **40:26:000043:33:ЗУ509** :

обозначение земельного участка

1.	

1. Сведения о характерных точках границ образуемого земельного участка **40:26:000043:33:ЗУ510** :

обозначение земельного участка

Система координат МСК-40 Зона № 1

Обозначение характерных точек границ	Координаты, м		Метод определения координат	Формулы, примененные для расчета средней квадратической погрешности определения координат характерных точек границ (M_t), с подставленными в такие формулы значениями и итоговые (вычисленные) значения M_t, м	Описание закрепления точки
	X	Y			
1	2	3	4	5	6
н1057У	437233,67	1298103,31	Метод спутниковых геодезических измерений (определений)	$M_t = \sqrt{m_0^2 + m_1^2}$	—

н1056У	437239,76	1298105,91	Метод спутниковых геодезических измерений (определений)	$M_t = \sqrt{m_0^2 + m_1^2}$	—
н1058У	437237,36	1298110,28	Метод спутниковых геодезических измерений (определений)	$M_t = \sqrt{m_0^2 + m_1^2}$	—
н1059У	437231,85	1298107,25	Метод спутниковых геодезических измерений (определений)	$M_t = \sqrt{m_0^2 + m_1^2}$	—
н1057У	437233,67	1298103,31	Метод спутниковых геодезических измерений (определений)	$M_t = \sqrt{m_0^2 + m_1^2}$	—

2. Сведения о частях границ образуемого земельного участка **40:26:000043:33:ЗУ510** :

обозначение земельного участка

Обозначение части границ		Горизонтальное проложение (S), м	Описание прохождения части границ	Сведения о согласовании местоположения границ (согласовано/спорное)
от т.	до т.			
1	2	3	4	5
н1057У	н1056У	6,62	—	—
н1056У	н1058У	4,99	—	—
н1058У	н1059У	6,29	—	—
н1059У	н1057У	4,34	—	—

3. Сведения о характеристиках образуемого земельного участка **40:26:000043:33:ЗУ510** :

обозначение земельного участка

№ п/п	Наименование характеристик земельного участка	Значение характеристики
1	2	3
1.	Адрес земельного участка	—
1.1.	Сведения о местоположении земельного участка (при отсутствии адреса) в структурированном в соответствии с федеральной информационной адресной системой виде	Калужская обл., г. Калуга
1.2.	Дополнительные сведения о местоположении земельного участка	—
2	Категория земель	Земли населенных пунктов
3	Вид (виды) разрешенного использования	Хранение автотранспорта
3.1.	Дополнительные сведения об использовании земельного участка	—
4.	Реестровый номер границ территориальной зоны или в случае отсутствия такого реестрового номера ее индивидуальное обозначение (вид, тип, номер, индекс)	—
5.	Площадь земельного участка ± величина предельной погрешности определения (вычисления) площади (**Р ± ΔР**), **м²**	30±2
6.	Формула, примененная для вычисления предельной погрешности определения площади земельного участка, с подставленными значениями и итоговые (вычисленные) значения (**ΔР**), м2	$\Delta P = 3,5 \cdot M_t \cdot \sqrt{P_{док}} = 3,5 \cdot 0,10 \cdot \sqrt{30} = 2$
7.	Предельный минимальный и максимальный размеры земельного участка (**Рмин и Рмакс), м²**	—
8.	Кадастровый или иной государственный учетный номер (инвентарный) объекта	—

1	2	3
	недвижимости, расположенного на образуемом земельном участке	
9.	Кадастровые номера исходных земельных участков	40:26:000043:33
9.1.	Кадастровый номер входящего в состав земельного участка, представляющего собой единое землепользование (номер контура многоконтурного земельного участка), преобразование которого осуществляется	—
9.2.	Кадастровые номера земельных участков, исключаемых из состава измененного (исходного) земельного участка, представляющего собой единое землепользование	—
9.3.	Кадастровый или иной государственный учетный номер (инвентарный) объекта недвижимости, расположенного на измененном земельном участке	—
10.	Условный номер земельного участка	—
11	Учетный номер проекта межевания территории	—
12	Дополнительные сведения об образовании земельного участка	—
13	Сведения о земельных участках (землях общего пользования, территории общего пользования), посредством которых обеспечивается доступ	40:26:000043:33
14.	Иные сведения	—

4. Пояснения к сведениям об образуемом земельном участке **40:26:000043:33:ЗУ510** :

обозначение земельного участка

1.	

1. Сведения о характерных точках границ образуемого земельного участка **40:26:000043:33:ЗУ511** :

обозначение земельного участка

Система координат МСК-40

Зона № 1

Обозначение характерных точек границ	Координаты, м		Метод определения координат	Формулы, примененные для расчета средней квадратической погрешности определения координат характерных точек границ (M_t), с подставленными в такие формулы значениями и итоговые (вычисленные) значения M_t, м	Описание закрепления точки
	X	Y			
1	2	3	4	5	6
н1059У	437231,85	1298107,25	Метод спутниковых геодезических измерений (определений)	$M_t = \sqrt{m_0^2 + m_1^2}$	—
н1058У	437237,36	1298110,28	Метод спутниковых геодезических измерений (определений)	$M_t = \sqrt{m_0^2 + m_1^2}$	—
н1060У	437235,77	1298113,34	Метод спутниковых геодезических измерений (определений)	$M_t = \sqrt{m_0^2 + m_1^2}$	—
н1061У	437230,27	1298110,64	Метод спутниковых геодезических измерений (определений)	$M_t = \sqrt{m_0^2 + m_1^2}$	—
н1059У	437231,85	1298107,25	Метод спутниковых геодезических измерений (определений)	$M_t = \sqrt{m_0^2 + m_1^2}$	—

2. Сведения о частях границ образуемого земельного участка **40:26:000043:33:ЗУ511** :

обозначение земельного участка

Обозначение части границ		Горизонтальное проложение (S), м	Описание прохождения части границ	Сведения о согласовании местоположения границ (согласовано/спорное)
от т.	до т.			
1	2	3	4	5
н1059У	н1058У	6,29	—	—
н1058У	н1060У	3,45	—	—
н1060У	н1061У	6,13	—	—
н1061У	н1059У	3,74	—	—

3. Сведения о характеристиках образуемого земельного участка **40:26:000043:33:ЗУ511** :

обозначение земельного участка

№ п/п	Наименование характеристик земельного участка	Значение характеристики
1	2	3
1.	Адрес земельного участка	—
1.1.	Сведения о местоположении земельного участка (при отсутствии адреса) в структурированном в соответствии с федеральной информационной адресной системой виде	Калужская обл., г. Калуга
1.2.	Дополнительные сведения о местоположении земельного участка	—
2	Категория земель	Земли населенных пунктов
3	Вид (виды) разрешенного использования	Хранение автотранспорта
3.1.	Дополнительные сведения об использовании земельного участка	—
4.	Реестровый номер границ территориальной зоны или в случае отсутствия такого реестрового номера ее индивидуальное обозначение (вид, тип, номер, индекс)	—
5.	Площадь земельного участка ± величина предельной погрешности определения (вычисления) площади (**Р ± ΔР**), **м²**	22±2
6.	Формула, примененная для вычисления предельной погрешности определения площади земельного участка, с подставленными значениями и итоговые (вычисленные) значения (**ΔР**), м2	$\Delta P = 3,5 \cdot M_t \cdot \sqrt{P_{док}} = 3,5 \cdot 0,10 \cdot \sqrt{22} = 2$
7.	Предельный минимальный и максимальный размеры земельного участка (**Рмин и Рмакс), м²**	—
8.	Кадастровый или иной государственный учетный номер (инвентарный) объекта недвижимости, расположенного на образуемом земельном участке	—
9.	Кадастровые номера исходных земельных участков	40:26:000043:33
9.1.	Кадастровый номер входящего в состав земельного участка, представляющего собой единое землепользование (номер контура многоконтурного земельного участка), преобразование которого осуществляется	—
9.2.	Кадастровые номера земельных участков, исключаемых из состава измененного (исходного) земельного участка, представляющего собой единое землепользование	—
9.3.	Кадастровый или иной государственный учетный номер (инвентарный) объекта недвижимости, расположенного на измененном земельном участке	—
10.	Условный номер земельного участка	—
11	Учетный номер проекта межевания территории	—
12	Дополнительные сведения об образовании земельного участка	—

1	2	3
13	Сведения о земельных участках (землях общего пользования, территории общего пользования), посредством которых обеспечивается доступ	40:26:000043:33
14.	Иные сведения	—

4. Пояснения к сведениям об образуемом земельном участке **40:26:000043:33:ЗУ511** :

обозначение земельного участка

1.	

1. Сведения о характерных точках границ образуемого земельного участка **40:26:000043:33:ЗУ512** :

обозначение земельного участка

Система координат МСК-40 Зона № 1

Обозначение характерных точек границ	Координаты, м		Метод определения координат	Формулы, примененные для расчета средней квадратической погрешности определения координат характерных точек границ (M_t), с подставленными в такие формулы значениями и итоговые (вычисленные) значения M_t, м	Описание закрепления точки
	X	Y			
1	2	3	4	5	6
н1061У	437230,27	1298110,64	Метод спутниковых геодезических измерений (определений)	$M_t = \sqrt{m_0^2 + m_1^2}$	—
н1062У	437235,78	1298113,34	Метод спутниковых геодезических измерений (определений)	$M_t = \sqrt{m_0^2 + m_1^2}$	—
н1063У	437234,12	1298116,72	Метод спутниковых геодезических измерений (определений)	$M_t = \sqrt{m_0^2 + m_1^2}$	—
н1064У	437228,68	1298114,00	Метод спутниковых геодезических измерений (определений)	$M_t = \sqrt{m_0^2 + m_1^2}$	—
н1061У	437230,27	1298110,64	Метод спутниковых геодезических измерений (определений)	$M_t = \sqrt{m_0^2 + m_1^2}$	—

2. Сведения о частях границ образуемого земельного участка **40:26:000043:33:ЗУ512** :

обозначение земельного участка

Обозначение части границ		Горизонтальное проложение (S), м	Описание прохождения части границ	Сведения о согласовании местоположения границ (согласовано/спорное)
от т.	до т.			
1	2	3	4	5
н1061У	н1062У	6,14	—	—
н1062У	н1063У	3,77	—	—
н1063У	н1064У	6,08	—	—
н1064У	н1061У	3,72	—	—

3. Сведения о характеристиках образуемого земельного участка **40:26:000043:33:ЗУ512** :

обозначение земельного участка

№ п/п	Наименование характеристик земельного участка	Значение характеристики
1	2	3
1.	Адрес земельного участка	—
1.1.	Сведения о местоположении земельного участка (при отсутствии адреса) в структурированном в соответствии с федеральной информационной адресной системой виде	Калужская обл., г. Калуга
1.2.	Дополнительные сведения о местоположении земельного участка	—
2	Категория земель	Земли населенных пунктов
3	Вид (виды) разрешенного использования	Хранение автотранспорта
3.1.	Дополнительные сведения об использовании земельного участка	—
4.	Реестровый номер границ территориальной зоны или в случае отсутствия такого реестрового номера ее индивидуальное обозначение (вид, тип, номер, индекс)	—
5.	Площадь земельного участка ± величина предельной погрешности определения (вычисления) площади (**Р ± ΔР**), **м²**	23±2
6.	Формула, примененная для вычисления предельной погрешности определения площади земельного участка, с подставленными значениями и итоговые (вычисленные) значения (**ΔР**), м2	$\Delta P = 3{,}5 \cdot M_t \cdot \sqrt{P_{док}} = 3{,}5 \cdot 0{,}10 \cdot \sqrt{23} = 2$
7.	Предельный минимальный и максимальный размеры земельного участка (**Рмин и Рмакс), м²**	—
8.	Кадастровый или иной государственный учетный номер (инвентарный) объекта недвижимости, расположенного на образуемом земельном участке	—
9.	Кадастровые номера исходных земельных участков	40:26:000043:33
9.1.	Кадастровый номер входящего в состав земельного участка, представляющего собой единое землепользование (номер контура многоконтурного земельного участка), преобразование которого осуществляется	—
9.2.	Кадастровые номера земельных участков, исключаемых из состава измененного (исходного) земельного участка, представляющего собой единое землепользование	—
9.3.	Кадастровый или иной государственный учетный номер (инвентарный) объекта недвижимости, расположенного на измененном земельном участке	—
10.	Условный номер земельного участка	—
11	Учетный номер проекта межевания территории	—
12	Дополнительные сведения об образовании земельного участка	—
13	Сведения о земельных участках (землях общего пользования, территории общего пользования), посредством которых обеспечивается доступ	40:26:000043:33
14.	Иные сведения	—

4. Пояснения к сведениям об образуемом земельном участке **40:26:000043:33:ЗУ512** :

обозначение земельного участка

1.	

1. Сведения о характерных точках границ образуемого земельного участка **40:26:000043:33:ЗУ513** :

обозначение земельного участка

Зона № 1

Система координат МСК-40

Обозначение характерных точек границ	Координаты, м		Метод определения координат	Формулы, примененные для расчета средней квадратической погрешности определения координат характерных точек границ (M_t), с подставленными в такие формулы значениями и итоговые (вычисленные) значения M_t, м	Описание закрепления точки
	X	Y			
1	2	3	4	5	6
н1064У	437228,68	1298114,00	Метод спутниковых геодезических измерений (определений)	$M_t = \sqrt{m_0^2 + m_1^2}$	—
н1063У	437234,12	1298116,72	Метод спутниковых геодезических измерений (определений)	$M_t = \sqrt{m_0^2 + m_1^2}$	—
н1065У	437232,67	1298119,71	Метод спутниковых геодезических измерений (определений)	$M_t = \sqrt{m_0^2 + m_1^2}$	—
н1066У	437227,31	1298116,91	Метод спутниковых геодезических измерений (определений)	$M_t = \sqrt{m_0^2 + m_1^2}$	—
н1064У	437228,68	1298114,00	Метод спутниковых геодезических измерений (определений)	$M_t = \sqrt{m_0^2 + m_1^2}$	—

2. Сведения о частях границ образуемого земельного участка **40:26:000043:33:ЗУ513** :

обозначение земельного участка

Обозначение части границ		Горизонтальное проложение (S), м	Описание прохождения части границ	Сведения о согласовании местоположения границ (согласовано/спорное)
от т.	до т.			
1	2	3	4	5
н1064У	н1063У	6,08	—	—
н1063У	н1065У	3,32	—	—
н1065У	н1066У	6,05	—	—
н1066У	н1064У	3,22	—	—

3. Сведения о характеристиках образуемого земельного участка **40:26:000043:33:ЗУ513** :

обозначение земельного участка

№ п/п	Наименование характеристик земельного участка	Значение характеристики
1	2	3
1.	Адрес земельного участка	—
1.1.	Сведения о местоположении земельного участка (при отсутствии адреса) в структурированном в соответствии с федеральной информационной адресной системой виде	Калужская обл., г. Калуга
1.2.	Дополнительные сведения о местоположении земельного участка	—
2	Категория земель	Земли населенных пунктов
3	Вид (виды) разрешенного использования	Хранение автотранспорта

1	2	3
3.1.	Дополнительные сведения об использовании земельного участка	—
4.	Реестровый номер границ территориальной зоны или в случае отсутствия такого реестрового номера ее индивидуальное обозначение (вид, тип, номер, индекс)	—
5.	Площадь земельного участка ± величина предельной погрешности определения (вычисления) площади (**Р ± ΔР**), **м²**	20±2
6.	Формула, примененная для вычисления предельной погрешности определения площади земельного участка, с подставленными значениями и итоговые (вычисленные) значения (**ΔР**), м2	$\Delta P = 3{,}5 \cdot M_t \cdot \sqrt{P_{док}} = 3{,}5 \cdot 0{,}10 \cdot \sqrt{20} = 2$
7.	Предельный минимальный и максимальный размеры земельного участка (**Рмин и Рмакс), м²**	—
8.	Кадастровый или иной государственный учетный номер (инвентарный) объекта недвижимости, расположенного на образуемом земельном участке	—
9.	Кадастровые номера исходных земельных участков	40:26:000043:33
9.1.	Кадастровый номер входящего в состав земельного участка, представляющего собой единое землепользование (номер контура многоконтурного земельного участка), преобразование которого осуществляется	—
9.2.	Кадастровые номера земельных участков, исключаемых из состава измененного (исходного) земельного участка, представляющего собой единое землепользование	—
9.3.	Кадастровый или иной государственный учетный номер (инвентарный) объекта недвижимости, расположенного на измененном земельном участке	—
10.	Условный номер земельного участка	—
11	Учетный номер проекта межевания территории	—
12	Дополнительные сведения об образовании земельного участка	—
13	Сведения о земельных участках (землях общего пользования, территории общего пользования), посредством которых обеспечивается доступ	40:26:000043:33
14.	Иные сведения	—

4. Пояснения к сведениям об образуемом земельном участке **40:26:000043:33:ЗУ513** :

обозначение земельного участка

1.	

1. Сведения о характерных точках границ образуемого земельного участка **40:26:000043:33:ЗУ514** :

обозначение земельного участка

Система координат МСК-40 Зона № 1

Обозначение характерных точек границ	Координаты, м		Метод определения координат	Формулы, примененные для расчета средней квадратической погрешности определения координат характерных точек границ (M_t), с подставленными в такие формулы значениями и итоговые (вычисленные) значения M_t, м	Описание закрепления точки
	X	Y			
1	2	3	4	5	6
н1066У	437227,31	1298116,91	Метод спутниковых геодезических измерений (определений)	$M_t = \sqrt{m_0^2 + m_1^2}$	—

н1065У	437232,67	1298119,71	Метод спутниковых геодезических измерений (определений)	$M_t = \sqrt{m_0^2 + m_1^2}$	—
н1067У	437230,92	1298123,28	Метод спутниковых геодезических измерений (определений)	$M_t = \sqrt{m_0^2 + m_1^2}$	—
н1068У	437225,42	1298120,53	Метод спутниковых геодезических измерений (определений)	$M_t = \sqrt{m_0^2 + m_1^2}$	—
н1066У	437227,31	1298116,91	Метод спутниковых геодезических измерений (определений)	$M_t = \sqrt{m_0^2 + m_1^2}$	—

2. Сведения о частях границ образуемого земельного участка **40:26:000043:33:ЗУ514** :

обозначение земельного участка

Обозначение части границ		Горизонтальное проложение (S), м	Описание прохождения части границ	Сведения о согласовании местоположения границ (согласовано/спорное)
от т.	до т.			
1	2	3	4	5
н1066У	н1065У	6,05	—	—
н1065У	н1067У	3,98	—	—
н1067У	н1068У	6,15	—	—
н1068У	н1066У	4,08	—	—

3. Сведения о характеристиках образуемого земельного участка **40:26:000043:33:ЗУ514** :

обозначение земельного участка

№ п/п	Наименование характеристик земельного участка	Значение характеристики
1	2	3
1.	Адрес земельного участка	—
1.1.	Сведения о местоположении земельного участка (при отсутствии адреса) в структурированном в соответствии с федеральной информационной адресной системой виде	Калужская обл., г. Калуга
1.2.	Дополнительные сведения о местоположении земельного участка	—
2	Категория земель	Земли населенных пунктов
3	Вид (виды) разрешенного использования	Хранение автотранспорта
3.1.	Дополнительные сведения об использовании земельного участка	—
4.	Реестровый номер границ территориальной зоны или в случае отсутствия такого реестрового номера ее индивидуальное обозначение (вид, тип, номер, индекс)	—
5.	Площадь земельного участка ± величина предельной погрешности определения (вычисления) площади (**Р ± ΔР**), **м²**	25±2
6.	Формула, примененная для вычисления предельной погрешности определения площади земельного участка, с подставленными значениями и итоговые (вычисленные) значения (**ΔР**), м2	$\Delta P = 3,5 \cdot M_t \cdot \sqrt{P_{док}} = 3,5 \cdot 0,10 \cdot \sqrt{25} = 2$
7.	Предельный минимальный и максимальный размеры земельного участка (**Рмин и Рмакс), м²**	—
8.	Кадастровый или иной государственный учетный номер (инвентарный) объекта	—

1	2	3
	недвижимости, расположенного на образуемом земельном участке	
9.	Кадастровые номера исходных земельных участков	40:26:000043:33
9.1.	Кадастровый номер входящего в состав земельного участка, представляющего собой единое землепользование (номер контура многоконтурного земельного участка), преобразование которого осуществляется	—
9.2.	Кадастровые номера земельных участков, исключаемых из состава измененного (исходного) земельного участка, представляющего собой единое землепользование	—
9.3.	Кадастровый или иной государственный учетный номер (инвентарный) объекта недвижимости, расположенного на измененном земельном участке	—
10.	Условный номер земельного участка	—
11	Учетный номер проекта межевания территории	—
12	Дополнительные сведения об образовании земельного участка	—
13	Сведения о земельных участках (землях общего пользования, территории общего пользования), посредством которых обеспечивается доступ	40:26:000043:33
14.	Иные сведения	—

4. Пояснения к сведениям об образуемом земельном участке **40:26:000043:33:ЗУ514** :

обозначение земельного участка

1.	

1. Сведения о характерных точках границ образуемого земельного участка **40:26:000043:33:ЗУ515** :

обозначение земельного участка

Система координат МСК-40 Зона № 1

Обозначение характерных точек границ	Координаты, м		Метод определения координат	Формулы, примененные для расчета средней квадратической погрешности определения координат характерных точек границ (M_t), с подставленными в такие формулы значениями и итоговые (вычисленные) значения M_t, м	Описание закрепления точки
	X	Y			
1	2	3	4	5	6
н1068У	437225,42	1298120,53	Метод спутниковых геодезических измерений (определений)	$M_t = \sqrt{m_0^2 + m_1^2}$	—
н1067У	437230,92	1298123,28	Метод спутниковых геодезических измерений (определений)	$M_t = \sqrt{m_0^2 + m_1^2}$	—
н1069У	437229,20	1298126,71	Метод спутниковых геодезических измерений (определений)	$M_t = \sqrt{m_0^2 + m_1^2}$	—
н1070У	437223,73	1298123,76	Метод спутниковых геодезических измерений (определений)	$M_t = \sqrt{m_0^2 + m_1^2}$	—
н1068У	437225,42	1298120,53	Метод спутниковых геодезических измерений (определений)	$M_t = \sqrt{m_0^2 + m_1^2}$	—

2. Сведения о частях границ образуемого земельного участка **40:26:000043:33:ЗУ515** :

обозначение земельного участка

Обозначение части границ		Горизонтальное проложение (S), м	Описание прохождения части границ	Сведения о согласовании местоположения границ (согласовано/спорное)
от т.	до т.			
1	2	3	4	5
н1068У	н1067У	6,15	—	—
н1067У	н1069У	3,84	—	—
н1069У	н1070У	6,21	—	—
н1070У	н1068У	3,65	—	—

3. Сведения о характеристиках образуемого земельного участка **40:26:000043:33:ЗУ515** :

обозначение земельного участка

№ п/п	Наименование характеристик земельного участка	Значение характеристики
1	2	3
1.	Адрес земельного участка	—
1.1.	Сведения о местоположении земельного участка (при отсутствии адреса) в структурированном в соответствии с федеральной информационной адресной системой виде	Калужская обл., г. Калуга
1.2.	Дополнительные сведения о местоположении земельного участка	—
2	Категория земель	Земли населенных пунктов
3	Вид (виды) разрешенного использования	Хранение автотранспорта
3.1.	Дополнительные сведения об использовании земельного участка	—
4.	Реестровый номер границ территориальной зоны или в случае отсутствия такого реестрового номера ее индивидуальное обозначение (вид, тип, номер, индекс)	—
5.	Площадь земельного участка ± величина предельной погрешности определения (вычисления) площади (**Р ± ΔР**), **м²**	23±2
6.	Формула, примененная для вычисления предельной погрешности определения площади земельного участка, с подставленными значениями и итоговые (вычисленные) значения (**ΔР**), м2	$\Delta P = 3,5 \cdot M_t \cdot \sqrt{P_{док}} = 3,5 \cdot 0,10 \cdot \sqrt{23} = 2$
7.	Предельный минимальный и максимальный размеры земельного участка (**Рмин и Рмакс), м²**	—
8.	Кадастровый или иной государственный учетный номер (инвентарный) объекта недвижимости, расположенного на образуемом земельном участке	—
9.	Кадастровые номера исходных земельных участков	40:26:000043:33
9.1.	Кадастровый номер входящего в состав земельного участка, представляющего собой единое землепользование (номер контура многоконтурного земельного участка), преобразование которого осуществляется	—
9.2.	Кадастровые номера земельных участков, исключаемых из состава измененного (исходного) земельного участка, представляющего собой единое землепользование	—
9.3.	Кадастровый или иной государственный учетный номер (инвентарный) объекта недвижимости, расположенного на измененном земельном участке	—
10.	Условный номер земельного участка	—
11	Учетный номер проекта межевания территории	—
12	Дополнительные сведения об образовании земельного участка	—

1	2	3
13	Сведения о земельных участках (землях общего пользования, территории общего пользования), посредством которых обеспечивается доступ	40:26:000043:33
14.	Иные сведения	—

4. Пояснения к сведениям об образуемом земельном участке **40:26:000043:33:ЗУ515** :

обозначение земельного участка

1.	

1. Сведения о характерных точках границ образуемого земельного участка **40:26:000043:33:ЗУ516** :

обозначение земельного участка

Система координат МСК-40 Зона № 1

Обозначение характерных точек границ	Координаты, м		Метод определения координат	Формулы, примененные для расчета средней квадратической погрешности определения координат характерных точек границ (M_t), с подставленными в такие формулы значениями и итоговые (вычисленные) значения M_t, м	Описание закрепления точки
	X	Y			
1	2	3	4	5	6
н1070У	437223,73	1298123,76	Метод спутниковых геодезических измерений (определений)	$M_t = \sqrt{m_0^2 + m_1^2}$	—
н1069У	437229,20	1298126,71	Метод спутниковых геодезических измерений (определений)	$M_t = \sqrt{m_0^2 + m_1^2}$	—
н1071У	437227,86	1298130,01	Метод спутниковых геодезических измерений (определений)	$M_t = \sqrt{m_0^2 + m_1^2}$	—
н1072У	437222,05	1298127,05	Метод спутниковых геодезических измерений (определений)	$M_t = \sqrt{m_0^2 + m_1^2}$	—
н1070У	437223,73	1298123,76	Метод спутниковых геодезических измерений (определений)	$M_t = \sqrt{m_0^2 + m_1^2}$	—

2. Сведения о частях границ образуемого земельного участка **40:26:000043:33:ЗУ516** :

обозначение земельного участка

Обозначение части границ		Горизонтальное проложение (S), м	Описание прохождения части границ	Сведения о согласовании местоположения границ (согласовано/спорное)
от т.	до т.			
1	2	3	4	5
н1070У	н1069У	6,21	—	—
н1069У	н1071У	3,56	—	—
н1071У	н1072У	6,52	—	—
н1072У	н1070У	3,69	—	—

3. Сведения о характеристиках образуемого земельного участка **40:26:000043:33:ЗУ516** :

обозначение земельного участка

№ п/п	Наименование характеристик земельного участка	Значение характеристики
1	2	3
1.	Адрес земельного участка	—
1.1.	Сведения о местоположении земельного участка (при отсутствии адреса) в структурированном в соответствии с федеральной информационной адресной системой виде	Калужская обл., г. Калуга
1.2.	Дополнительные сведения о местоположении земельного участка	—
2	Категория земель	Земли населенных пунктов
3	Вид (виды) разрешенного использования	Хранение автотранспорта
3.1.	Дополнительные сведения об использовании земельного участка	—
4.	Реестровый номер границ территориальной зоны или в случае отсутствия такого реестрового номера ее индивидуальное обозначение (вид, тип, номер, индекс)	—
5.	Площадь земельного участка ± величина предельной погрешности определения (вычисления) площади (**Р ± ΔР**), **м²**	23±2
6.	Формула, примененная для вычисления предельной погрешности определения площади земельного участка, с подставленными значениями и итоговые (вычисленные) значения (**ΔР**), м2	$\Delta P = 3{,}5 \cdot M_t \cdot \sqrt{P_{док}} = 3{,}5 \cdot 0{,}10 \cdot \sqrt{23} = 2$
7.	Предельный минимальный и максимальный размеры земельного участка (**Рмин и Рмакс), м²**	—
8.	Кадастровый или иной государственный учетный номер (инвентарный) объекта недвижимости, расположенного на образуемом земельном участке	—
9.	Кадастровые номера исходных земельных участков	40:26:000043:33
9.1.	Кадастровый номер входящего в состав земельного участка, представляющего собой единое землепользование (номер контура многоконтурного земельного участка), преобразование которого осуществляется	—
9.2.	Кадастровые номера земельных участков, исключаемых из состава измененного (исходного) земельного участка, представляющего собой единое землепользование	—
9.3.	Кадастровый или иной государственный учетный номер (инвентарный) объекта недвижимости, расположенного на измененном земельном участке	—
10.	Условный номер земельного участка	—
11	Учетный номер проекта межевания территории	—
12	Дополнительные сведения об образовании земельного участка	—
13	Сведения о земельных участках (землях общего пользования, территории общего пользования), посредством которых обеспечивается доступ	40:26:000043:33
14.	Иные сведения	—

4. Пояснения к сведениям об образуемом земельном участке **40:26:000043:33:ЗУ516** :

обозначение земельного участка

1.	

1. Сведения о характерных точках границ образуемого земельного участка **40:26:000043:33:ЗУ517** :

обозначение земельного участка

Система координат МСК-40 Зона № 1

Обозначение характерных точек границ	Координаты, м		Метод определения координат	Формулы, примененные для расчета средней квадратической погрешности определения координат характерных точек границ (M_t), с подставленными в такие формулы значениями и итоговые (вычисленные) значения M_t, м	Описание закрепления точки
	X	Y			
1	2	3	4	5	6
н1071У	437227,86	1298130,01	Метод спутниковых геодезических измерений (определений)	$M_t = \sqrt{m_0^2 + m_1^2}$	—
н1073У	437226,03	1298133,75	Метод спутниковых геодезических измерений (определений)	$M_t = \sqrt{m_0^2 + m_1^2}$	—
н1074У	437220,15	1298130,87	Метод спутниковых геодезических измерений (определений)	$M_t = \sqrt{m_0^2 + m_1^2}$	—
н1072У	437222,05	1298127,05	Метод спутниковых геодезических измерений (определений)	$M_t = \sqrt{m_0^2 + m_1^2}$	—
н1071У	437227,86	1298130,01	Метод спутниковых геодезических измерений (определений)	$M_t = \sqrt{m_0^2 + m_1^2}$	—

2. Сведения о частях границ образуемого земельного участка **40:26:000043:33:ЗУ517** :

обозначение земельного участка

Обозначение части границ		Горизонтальное проложение (S), м	Описание прохождения части границ	Сведения о согласовании местоположения границ (согласовано/спорное)
от т.	до т.			
1	2	3	4	5
н1071У	н1073У	4,16	—	—
н1073У	н1074У	6,55	—	—
н1074У	н1072У	4,27	—	—
н1072У	н1071У	6,52	—	—

3. Сведения о характеристиках образуемого земельного участка **40:26:000043:33:ЗУ517** :

обозначение земельного участка

№ п/п	Наименование характеристик земельного участка	Значение характеристики
1	2	3
1.	Адрес земельного участка	—
1.1.	Сведения о местоположении земельного участка (при отсутствии адреса) в структурированном в соответствии с федеральной информационной адресной системой виде	Калужская обл., г. Калуга
1.2.	Дополнительные сведения о местоположении земельного участка	—
2	Категория земель	Земли населенных пунктов
3	Вид (виды) разрешенного использования	Хранение автотранспорта

1	2	3
3.1.	Дополнительные сведения об использовании земельного участка	—
4.	Реестровый номер границ территориальной зоны или в случае отсутствия такого реестрового номера ее индивидуальное обозначение (вид, тип, номер, индекс)	—
5.	Площадь земельного участка ± величина предельной погрешности определения (вычисления) площади (**Р ± ΔР**), **м²**	28±2
6.	Формула, примененная для вычисления предельной погрешности определения площади земельного участка, с подставленными значениями и итоговые (вычисленные) значения (**ΔР**), м2	$\Delta P = 3{,}5 \cdot M_t \cdot \sqrt{P_{док}} = 3{,}5 \cdot 0{,}10 \cdot \sqrt{28} = 2$
7.	Предельный минимальный и максимальный размеры земельного участка (**Рмин и Рмакс), м²**	—
8.	Кадастровый или иной государственный учетный номер (инвентарный) объекта недвижимости, расположенного на образуемом земельном участке	—
9.	Кадастровые номера исходных земельных участков	40:26:000043:33
9.1.	Кадастровый номер входящего в состав земельного участка, представляющего собой единое землепользование (номер контура многоконтурного земельного участка), преобразование которого осуществляется	—
9.2.	Кадастровые номера земельных участков, исключаемых из состава измененного (исходного) земельного участка, представляющего собой единое землепользование	—
9.3.	Кадастровый или иной государственный учетный номер (инвентарный) объекта недвижимости, расположенного на измененном земельном участке	—
10.	Условный номер земельного участка	—
11	Учетный номер проекта межевания территории	—
12	Дополнительные сведения об образовании земельного участка	—
13	Сведения о земельных участках (землях общего пользования, территории общего пользования), посредством которых обеспечивается доступ	40:26:000043:33
14.	Иные сведения	—

4. Пояснения к сведениям об образуемом земельном участке **40:26:000043:33:ЗУ517** :

обозначение земельного участка

1.	

1. Сведения о характерных точках границ образуемого земельного участка **40:26:000043:33:ЗУ518** :

обозначение земельного участка

Система координат МСК-40 Зона № 1

Обозначение характерных точек границ	Координаты, м		Метод определения координат	Формулы, примененные для расчета средней квадратической погрешности определения координат характерных точек границ (M_t), с подставленными в такие формулы значениями и итоговые (вычисленные) значения M_t, м	Описание закрепления точки
	X	Y			
1	2	3	4	5	6
н1074У	437220,15	1298130,87	Метод спутниковых геодезических измерений (определений)	$M_t = \sqrt{m_0^2 + m_1^2}$	—

н1073У	437226,03	1298133,75	Метод спутниковых геодезических измерений (определений)	$M_t = \sqrt{m_0^2 + m_1^2}$	—
н1075У	437224,07	1298137,77	Метод спутниковых геодезических измерений (определений)	$M_t = \sqrt{m_0^2 + m_1^2}$	—
н1076У	437218,18	1298134,91	Метод спутниковых геодезических измерений (определений)	$M_t = \sqrt{m_0^2 + m_1^2}$	—
н1074У	437220,15	1298130,87	Метод спутниковых геодезических измерений (определений)	$M_t = \sqrt{m_0^2 + m_1^2}$	—

2. Сведения о частях границ образуемого земельного участка **40:26:000043:33:ЗУ518** :

обозначение земельного участка

Обозначение части границ		Горизонтальное проложение (S), м	Описание прохождения части границ	Сведения о согласовании местоположения границ (согласовано/спорное)
от т.	до т.			
1	2	3	4	5
н1074У	н1073У	6,55	—	—
н1073У	н1075У	4,47	—	—
н1075У	н1076У	6,55	—	—
н1076У	н1074У	4,49	—	—

3. Сведения о характеристиках образуемого земельного участка **40:26:000043:33:ЗУ518** :

обозначение земельного участка

№ п/п	Наименование характеристик земельного участка	Значение характеристики
1	2	3
1.	Адрес земельного участка	—
1.1.	Сведения о местоположении земельного участка (при отсутствии адреса) в структурированном в соответствии с федеральной информационной адресной системой виде	Калужская обл., г. Калуга
1.2.	Дополнительные сведения о местоположении земельного участка	—
2	Категория земель	Земли населенных пунктов
3	Вид (виды) разрешенного использования	Хранение автотранспорта
3.1.	Дополнительные сведения об использовании земельного участка	—
4.	Реестровый номер границ территориальной зоны или в случае отсутствия такого реестрового номера ее индивидуальное обозначение (вид, тип, номер, индекс)	—
5.	Площадь земельного участка ± величина предельной погрешности определения (вычисления) площади (**Р ± ΔР**), **м²**	29±2
6.	Формула, примененная для вычисления предельной погрешности определения площади земельного участка, с подставленными значениями и итоговые (вычисленные) значения (**ΔР**), м2	$\Delta P = 3,5 \cdot M_t \cdot \sqrt{P_{док}} = 3,5 \cdot 0,10 \cdot \sqrt{29} = 2$
7.	Предельный минимальный и максимальный размеры земельного участка (**Рмин и Рмакс), м²**	—
8.	Кадастровый или иной государственный учетный номер (инвентарный) объекта	—

1	2	3
	недвижимости, расположенного на образуемом земельном участке	
9.	Кадастровые номера исходных земельных участков	40:26:000043:33
9.1.	Кадастровый номер входящего в состав земельного участка, представляющего собой единое землепользование (номер контура многоконтурного земельного участка), преобразование которого осуществляется	—
9.2.	Кадастровые номера земельных участков, исключаемых из состава измененного (исходного) земельного участка, представляющего собой единое землепользование	—
9.3.	Кадастровый или иной государственный учетный номер (инвентарный) объекта недвижимости, расположенного на измененном земельном участке	—
10.	Условный номер земельного участка	—
11	Учетный номер проекта межевания территории	—
12	Дополнительные сведения об образовании земельного участка	—
13	Сведения о земельных участках (землях общего пользования, территории общего пользования), посредством которых обеспечивается доступ	40:26:000043:33
14.	Иные сведения	—

4. Пояснения к сведениям об образуемом земельном участке **40:26:000043:33:ЗУ518** :

обозначение земельного участка

1.	

1. Сведения о характерных точках границ образуемого земельного участка **40:26:000043:33:ЗУ519** :

обозначение земельного участка

Система координат МСК-40

Зона № 1

Обозначение характерных точек границ	Координаты, м		Метод определения координат	Формулы, примененные для расчета средней квадратической погрешности определения координат характерных точек границ (M_t), с подставленными в такие формулы значениями и итоговые (вычисленные) значения M_t, м	Описание закрепления точки
	X	Y			
1	2	3	4	5	6
н1076У	437218,18	1298134,91	Метод спутниковых геодезических измерений (определений)	$M_t = \sqrt{m_0^2 + m_1^2}$	—
н1075У	437224,07	1298137,77	Метод спутниковых геодезических измерений (определений)	$M_t = \sqrt{m_0^2 + m_1^2}$	—
н1077У	437222,49	1298141,06	Метод спутниковых геодезических измерений (определений)	$M_t = \sqrt{m_0^2 + m_1^2}$	—
н1078У	437216,53	1298138,14	Метод спутниковых геодезических измерений (определений)	$M_t = \sqrt{m_0^2 + m_1^2}$	—
н1076У	437218,18	1298134,91	Метод спутниковых геодезических измерений (определений)	$M_t = \sqrt{m_0^2 + m_1^2}$	—

2. Сведения о частях границ образуемого земельного участка **40:26:000043:33:ЗУ519** :

обозначение земельного участка

Обозначение части границ		Горизонтальное проложение (S), м	Описание прохождения части границ	Сведения о согласовании местоположения границ (согласовано/спорное)
от т.	до т.			
1	2	3	4	5
н1076У	н1075У	6,55	—	—
н1075У	н1077У	3,65	—	—
н1077У	н1078У	6,64	—	—
н1078У	н1076У	3,63	—	—

3. Сведения о характеристиках образуемого земельного участка **40:26:000043:33:ЗУ519** :

обозначение земельного участка

№ п/п	Наименование характеристик земельного участка	Значение характеристики
1	2	3
1.	Адрес земельного участка	—
1.1.	Сведения о местоположении земельного участка (при отсутствии адреса) в структурированном в соответствии с федеральной информационной адресной системой виде	Калужская обл., г. Калуга
1.2.	Дополнительные сведения о местоположении земельного участка	—
2	Категория земель	Земли населенных пунктов
3	Вид (виды) разрешенного использования	Хранение автотранспорта
3.1.	Дополнительные сведения об использовании земельного участка	—
4.	Реестровый номер границ территориальной зоны или в случае отсутствия такого реестрового номера ее индивидуальное обозначение (вид, тип, номер, индекс)	—
5.	Площадь земельного участка ± величина предельной погрешности определения (вычисления) площади (**Р ± ΔР**), **м²**	24±2
6.	Формула, примененная для вычисления предельной погрешности определения площади земельного участка, с подставленными значениями и итоговые (вычисленные) значения (**ΔР**), м2	$\Delta P = 3,5 \cdot M_t \cdot \sqrt{P_{док}} = 3,5 \cdot 0,10 \cdot \sqrt{24} = 2$
7.	Предельный минимальный и максимальный размеры земельного участка (**Рмин и Рмакс), м²**	—
8.	Кадастровый или иной государственный учетный номер (инвентарный) объекта недвижимости, расположенного на образуемом земельном участке	—
9.	Кадастровые номера исходных земельных участков	40:26:000043:33
9.1.	Кадастровый номер входящего в состав земельного участка, представляющего собой единое землепользование (номер контура многоконтурного земельного участка), преобразование которого осуществляется	—
9.2.	Кадастровые номера земельных участков, исключаемых из состава измененного (исходного) земельного участка, представляющего собой единое землепользование	—
9.3.	Кадастровый или иной государственный учетный номер (инвентарный) объекта недвижимости, расположенного на измененном земельном участке	—
10.	Условный номер земельного участка	—
11	Учетный номер проекта межевания территории	—
12	Дополнительные сведения об образовании земельного участка	—

1	2	3
13	Сведения о земельных участках (землях общего пользования, территории общего пользования), посредством которых обеспечивается доступ	40:26:000043:33
14.	Иные сведения	—

4. Пояснения к сведениям об образуемом земельном участке **40:26:000043:33:ЗУ519** :

обозначение земельного участка

1.	

1. Сведения о характерных точках границ образуемого земельного участка **40:26:000043:33:ЗУ520** :

обозначение земельного участка

Система координат МСК-40 Зона № 1

Обозначение характерных точек границ	Координаты, м		Метод определения координат	Формулы, примененные для расчета средней квадратической погрешности определения координат характерных точек границ (M_t), с подставленными в такие формулы значениями и итоговые (вычисленные) значения M_t, м	Описание закрепления точки
	X	Y			
1	2	3	4	5	6
н1078У	437216,53	1298138,14	Метод спутниковых геодезических измерений (определений)	$M_t = \sqrt{m_0^2 + m_1^2}$	—
н1077У	437222,49	1298141,06	Метод спутниковых геодезических измерений (определений)	$M_t = \sqrt{m_0^2 + m_1^2}$	—
н1079У	437220,94	1298144,74	Метод спутниковых геодезических измерений (определений)	$M_t = \sqrt{m_0^2 + m_1^2}$	—
н1080У	437214,70	1298141,44	Метод спутниковых геодезических измерений (определений)	$M_t = \sqrt{m_0^2 + m_1^2}$	—
н1078У	437216,53	1298138,14	Метод спутниковых геодезических измерений (определений)	$M_t = \sqrt{m_0^2 + m_1^2}$	—

2. Сведения о частях границ образуемого земельного участка **40:26:000043:33:ЗУ520** :

обозначение земельного участка

Обозначение части границ		Горизонтальное проложение (S), м	Описание прохождения части границ	Сведения о согласовании местоположения границ (согласовано/спорное)
от т.	до т.			
1	2	3	4	5
н1078У	н1077У	6,64	—	—
н1077У	н1079У	3,99	—	—
н1079У	н1080У	7,06	—	—
н1080У	н1078У	3,77	—	—

3. Сведения о характеристиках образуемого земельного участка **40:26:000043:33:ЗУ520** :

обозначение земельного участка

№ п/п	Наименование характеристик земельного участка	Значение характеристики
1	2	3
1.	Адрес земельного участка	—
1.1.	Сведения о местоположении земельного участка (при отсутствии адреса) в структурированном в соответствии с федеральной информационной адресной системой виде	Калужская обл., г. Калуга
1.2.	Дополнительные сведения о местоположении земельного участка	—
2	Категория земель	Земли населенных пунктов
3	Вид (виды) разрешенного использования	Хранение автотранспорта
3.1.	Дополнительные сведения об использовании земельного участка	—
4.	Реестровый номер границ территориальной зоны или в случае отсутствия такого реестрового номера ее индивидуальное обозначение (вид, тип, номер, индекс)	—
5.	Площадь земельного участка ± величина предельной погрешности определения (вычисления) площади (**Р ± ΔР**), **м²**	27±2
6.	Формула, примененная для вычисления предельной погрешности определения площади земельного участка, с подставленными значениями и итоговые (вычисленные) значения (**ΔР**), м2	$\Delta P = 3{,}5 \cdot M_t \cdot \sqrt{P_{док}} = 3{,}5 \cdot 0{,}10 \cdot \sqrt{27} = 2$
7.	Предельный минимальный и максимальный размеры земельного участка (**Рмин и Рмакс), м²**	—
8.	Кадастровый или иной государственный учетный номер (инвентарный) объекта недвижимости, расположенного на образуемом земельном участке	—
9.	Кадастровые номера исходных земельных участков	40:26:000043:33
9.1.	Кадастровый номер входящего в состав земельного участка, представляющего собой единое землепользование (номер контура многоконтурного земельного участка), преобразование которого осуществляется	—
9.2.	Кадастровые номера земельных участков, исключаемых из состава измененного (исходного) земельного участка, представляющего собой единое землепользование	—
9.3.	Кадастровый или иной государственный учетный номер (инвентарный) объекта недвижимости, расположенного на измененном земельном участке	—
10.	Условный номер земельного участка	—
11	Учетный номер проекта межевания территории	—
12	Дополнительные сведения об образовании земельного участка	—
13	Сведения о земельных участках (землях общего пользования, территории общего пользования), посредством которых обеспечивается доступ	40:26:000043:33
14.	Иные сведения	—

4. Пояснения к сведениям об образуемом земельном участке **40:26:000043:33:ЗУ520** :

обозначение земельного участка

1.	

1. Сведения о характерных точках границ образуемого земельного участка **40:26:000043:33:ЗУ521** :

обозначение земельного участка

Система координат МСК-40

Зона № 1

Обозначение характерных точек границ	Координаты, м		Метод определения координат	Формулы, примененные для расчета средней квадратической погрешности определения координат характерных точек границ (M_t), с подставленными в такие формулы значениями и итоговые (вычисленные) значения M_t, м	Описание закрепления точки
	X	Y			
1	2	3	4	5	6
н1080У	437214,70	1298141,44	Метод спутниковых геодезических измерений (определений)	$M_t = \sqrt{m_0^2 + m_1^2}$	—
н1079У	437220,94	1298144,74	Метод спутниковых геодезических измерений (определений)	$M_t = \sqrt{m_0^2 + m_1^2}$	—
н1081У	437219,11	1298148,56	Метод спутниковых геодезических измерений (определений)	$M_t = \sqrt{m_0^2 + m_1^2}$	—
н1082У	437212,63	1298145,39	Метод спутниковых геодезических измерений (определений)	$M_t = \sqrt{m_0^2 + m_1^2}$	—
н1080У	437214,70	1298141,44	Метод спутниковых геодезических измерений (определений)	$M_t = \sqrt{m_0^2 + m_1^2}$	—

2. Сведения о частях границ образуемого земельного участка **40:26:000043:33:ЗУ521** :

обозначение земельного участка

Обозначение части границ		Горизонтальное проложение (S), м	Описание прохождения части границ	Сведения о согласовании местоположения границ (согласовано/спорное)
от т.	до т.			
1	2	3	4	5
н1080У	н1079У	7,06	—	—
н1079У	н1081У	4,24	—	—
н1081У	н1082У	7,21	—	—
н1082У	н1080У	4,46	—	—

3. Сведения о характеристиках образуемого земельного участка **40:26:000043:33:ЗУ521** :

обозначение земельного участка

№ п/п	Наименование характеристик земельного участка	Значение характеристики
1	2	3
1.	Адрес земельного участка	—
1.1.	Сведения о местоположении земельного участка (при отсутствии адреса) в структурированном в соответствии с федеральной информационной адресной системой виде	Калужская обл., г. Калуга
1.2.	Дополнительные сведения о местоположении земельного участка	—
2	Категория земель	Земли населенных пунктов
3	Вид (виды) разрешенного использования	Хранение автотранспорта

1	2	3
3.1.	Дополнительные сведения об использовании земельного участка	—
4.	Реестровый номер границ территориальной зоны или в случае отсутствия такого реестрового номера ее индивидуальное обозначение (вид, тип, номер, индекс)	—
5.	Площадь земельного участка ± величина предельной погрешности определения (вычисления) площади (**Р ± ΔР**), **м²**	31±2
6.	Формула, примененная для вычисления предельной погрешности определения площади земельного участка, с подставленными значениями и итоговые (вычисленные) значения (**ΔР**), м2	$\Delta P = 3{,}5 \cdot M_t \cdot \sqrt{P_{док}} = 3{,}5 \cdot 0{,}10 \cdot \sqrt{31} = 2$
7.	Предельный минимальный и максимальный размеры земельного участка (**Рмин и Рмакс), м²**	—
8.	Кадастровый или иной государственный учетный номер (инвентарный) объекта недвижимости, расположенного на образуемом земельном участке	—
9.	Кадастровые номера исходных земельных участков	40:26:000043:33
9.1.	Кадастровый номер входящего в состав земельного участка, представляющего собой единое землепользование (номер контура многоконтурного земельного участка), преобразование которого осуществляется	—
9.2.	Кадастровые номера земельных участков, исключаемых из состава измененного (исходного) земельного участка, представляющего собой единое землепользование	—
9.3.	Кадастровый или иной государственный учетный номер (инвентарный) объекта недвижимости, расположенного на измененном земельном участке	—
10.	Условный номер земельного участка	—
11	Учетный номер проекта межевания территории	—
12	Дополнительные сведения об образовании земельного участка	—
13	Сведения о земельных участках (землях общего пользования, территории общего пользования), посредством которых обеспечивается доступ	40:26:000043:33
14.	Иные сведения	—

4. Пояснения к сведениям об образуемом земельном участке **40:26:000043:33:ЗУ521** **:**

обозначение земельного участка

1.	

1. Сведения о характерных точках границ образуемого земельного участка **40:26:000043:33:ЗУ522** **:**

обозначение земельного участка

Система координат МСК-40 Зона № 1

Обозначение характерных точек границ	Координаты, м		Метод определения координат	Формулы, примененные для расчета средней квадратической погрешности определения координат характерных точек границ (M_t), с подставленными в такие формулы значениями и итоговые (вычисленные) значения M_t, м	Описание закрепления точки
	X	Y			
1	2	3	4	5	6
н1082У	437212,63	1298145,39	Метод спутниковых геодезических измерений (определений)	$M_t = \sqrt{m_0^2 + m_1^2}$	—

н1081У	437219,11	1298148,56	Метод спутниковых геодезических измерений (определений)	$M_t = \sqrt{m_0^2 + m_1^2}$	—
н1083У	437217,18	1298152,52	Метод спутниковых геодезических измерений (определений)	$M_t = \sqrt{m_0^2 + m_1^2}$	—
н1084У	437210,69	1298149,37	Метод спутниковых геодезических измерений (определений)	$M_t = \sqrt{m_0^2 + m_1^2}$	—
н1082У	437212,63	1298145,39	Метод спутниковых геодезических измерений (определений)	$M_t = \sqrt{m_0^2 + m_1^2}$	—

2. Сведения о частях границ образуемого земельного участка **40:26:000043:33:ЗУ522** :

обозначение земельного участка

Обозначение части границ		Горизонтальное проложение (S), м	Описание прохождения части границ	Сведения о согласовании местоположения границ (согласовано/спорное)
от т.	до т.			
1	2	3	4	5
н1082У	н1081У	7,21	—	—
н1081У	н1083У	4,41	—	—
н1083У	н1084У	7,21	—	—
н1084У	н1082У	4,43	—	—

3. Сведения о характеристиках образуемого земельного участка **40:26:000043:33:ЗУ522** :

обозначение земельного участка

№ п/п	Наименование характеристик земельного участка	Значение характеристики
1	2	3
1.	Адрес земельного участка	—
1.1.	Сведения о местоположении земельного участка (при отсутствии адреса) в структурированном в соответствии с федеральной информационной адресной системой виде	Калужская обл., г. Калуга
1.2.	Дополнительные сведения о местоположении земельного участка	—
2	Категория земель	Земли населенных пунктов
3	Вид (виды) разрешенного использования	Хранение автотранспорта
3.1.	Дополнительные сведения об использовании земельного участка	—
4.	Реестровый номер границ территориальной зоны или в случае отсутствия такого реестрового номера ее индивидуальное обозначение (вид, тип, номер, индекс)	—
5.	Площадь земельного участка ± величина предельной погрешности определения (вычисления) площади (**Р ± ΔР**), **м²**	32±2
6.	Формула, примененная для вычисления предельной погрешности определения площади земельного участка, с подставленными значениями и итоговые (вычисленные) значения (**ΔР**), м2	$\Delta P = 3,5 \cdot M_t \cdot \sqrt{P_{док}} = 3,5 \cdot 0,10 \cdot \sqrt{32} = 2$
7.	Предельный минимальный и максимальный размеры земельного участка (**Рмин и Рмакс), м²**	—
8.	Кадастровый или иной государственный учетный номер (инвентарный) объекта	—

1	2	3
	недвижимости, расположенного на образуемом земельном участке	
9.	Кадастровые номера исходных земельных участков	40:26:000043:33
9.1.	Кадастровый номер входящего в состав земельного участка, представляющего собой единое землепользование (номер контура многоконтурного земельного участка), преобразование которого осуществляется	—
9.2.	Кадастровые номера земельных участков, исключаемых из состава измененного (исходного) земельного участка, представляющего собой единое землепользование	—
9.3.	Кадастровый или иной государственный учетный номер (инвентарный) объекта недвижимости, расположенного на измененном земельном участке	—
10.	Условный номер земельного участка	—
11	Учетный номер проекта межевания территории	—
12	Дополнительные сведения об образовании земельного участка	—
13	Сведения о земельных участках (землях общего пользования, территории общего пользования), посредством которых обеспечивается доступ	40:26:000043:33
14.	Иные сведения	—

4. Пояснения к сведениям об образуемом земельном участке **40:26:000043:33:ЗУ522** :

обозначение земельного участка

1.	

1. Сведения о характерных точках границ образуемого земельного участка **40:26:000043:33:ЗУ523** :

обозначение земельного участка

Система координат МСК-40

Зона № 1

Обозначение характерных точек границ	Координаты, м		Метод определения координат	Формулы, примененные для расчета средней квадратической погрешности определения координат характерных точек границ (M_t), с подставленными в такие формулы значениями и итоговые (вычисленные) значения M_t, м	Описание закрепления точки
	X	Y			
1	2	3	4	5	6
н1084У	437210,69	1298149,37	Метод спутниковых геодезических измерений (определений)	$M_t = \sqrt{m_0^2 + m_1^2}$	—
н1083У	437217,18	1298152,52	Метод спутниковых геодезических измерений (определений)	$M_t = \sqrt{m_0^2 + m_1^2}$	—
н1085У	437215,64	1298155,78	Метод спутниковых геодезических измерений (определений)	$M_t = \sqrt{m_0^2 + m_1^2}$	—
н1086У	437209,14	1298152,58	Метод спутниковых геодезических измерений (определений)	$M_t = \sqrt{m_0^2 + m_1^2}$	—
н1084У	437210,69	1298149,37	Метод спутниковых геодезических измерений (определений)	$M_t = \sqrt{m_0^2 + m_1^2}$	—

2. Сведения о частях границ образуемого земельного участка **40:26:000043:33:ЗУ523** :

обозначение земельного участка

Обозначение части границ		Горизонтальное проложение (S), м	Описание прохождения части границ	Сведения о согласовании местоположения границ (согласовано/спорное)
от т.	до т.			
1	2	3	4	5
н1084У	н1083У	7,21	—	—
н1083У	н1085У	3,61	—	—
н1085У	н1086У	7,24	—	—
н1086У	н1084У	3,56	—	—

3. Сведения о характеристиках образуемого земельного участка **40:26:000043:33:ЗУ523** :

обозначение земельного участка

№ п/п	Наименование характеристик земельного участка	Значение характеристики
1	2	3
1.	Адрес земельного участка	—
1.1.	Сведения о местоположении земельного участка (при отсутствии адреса) в структурированном в соответствии с федеральной информационной адресной системой виде	Калужская обл., г. Калуга
1.2.	Дополнительные сведения о местоположении земельного участка	—
2	Категория земель	Земли населенных пунктов
3	Вид (виды) разрешенного использования	Хранение автотранспорта
3.1.	Дополнительные сведения об использовании земельного участка	—
4.	Реестровый номер границ территориальной зоны или в случае отсутствия такого реестрового номера ее индивидуальное обозначение (вид, тип, номер, индекс)	—
5.	Площадь земельного участка ± величина предельной погрешности определения (вычисления) площади (**Р ± ΔР**), **м²**	26±2
6.	Формула, примененная для вычисления предельной погрешности определения площади земельного участка, с подставленными значениями и итоговые (вычисленные) значения (**ΔР**), м2	$\Delta P = 3,5 \cdot M_t \cdot \sqrt{P_{док}} = 3,5 \cdot 0,10 \cdot \sqrt{26} = 2$
7.	Предельный минимальный и максимальный размеры земельного участка (**Рмин и Рмакс), м²**	—
8.	Кадастровый или иной государственный учетный номер (инвентарный) объекта недвижимости, расположенного на образуемом земельном участке	—
9.	Кадастровые номера исходных земельных участков	40:26:000043:33
9.1.	Кадастровый номер входящего в состав земельного участка, представляющего собой единое землепользование (номер контура многоконтурного земельного участка), преобразование которого осуществляется	—
9.2.	Кадастровые номера земельных участков, исключаемых из состава измененного (исходного) земельного участка, представляющего собой единое землепользование	—
9.3.	Кадастровый или иной государственный учетный номер (инвентарный) объекта недвижимости, расположенного на измененном земельном участке	—
10.	Условный номер земельного участка	—
11	Учетный номер проекта межевания территории	—
12	Дополнительные сведения об образовании земельного участка	—

1	2	3
13	Сведения о земельных участках (землях общего пользования, территории общего пользования), посредством которых обеспечивается доступ	40:26:000043:33
14.	Иные сведения	—

4. Пояснения к сведениям об образуемом земельном участке **40:26:000043:33:ЗУ523** :

обозначение земельного участка

1.	

1. Сведения о характерных точках границ образуемого земельного участка **40:26:000043:1885:ЗУ524** :

обозначение земельного участка

Система координат МСК-40 Зона № 1

Обозначение характерных точек границ	Координаты, м		Метод определения координат	Формулы, примененные для расчета средней квадратической погрешности определения координат характерных точек границ (M_t), с подставленными в такие формулы значениями и итоговые (вычисленные) значения M_t, м	Описание закрепления точки
	X	Y			
1	2	3	4	5	6
н1086У	437209,14	1298152,58	Метод спутниковых геодезических измерений (определений)	$M_t = \sqrt{m_0^2 + m_1^2}$	—
н1085У	437215,64	1298155,78	Метод спутниковых геодезических измерений (определений)	$M_t = \sqrt{m_0^2 + m_1^2}$	—
н1087У	437213,98	1298159,41	Метод спутниковых геодезических измерений (определений)	$M_t = \sqrt{m_0^2 + m_1^2}$	—
н1088У	437207,43	1298156,14	Метод спутниковых геодезических измерений (определений)	$M_t = \sqrt{m_0^2 + m_1^2}$	—
н1086У	437209,14	1298152,58	Метод спутниковых геодезических измерений (определений)	$M_t = \sqrt{m_0^2 + m_1^2}$	—

2. Сведения о частях границ образуемого земельного участка **40:26:000043:1885:ЗУ524** :

обозначение земельного участка

Обозначение части границ		Горизонтальное проложение (S), м	Описание прохождения части границ	Сведения о согласовании местоположения границ (согласовано/спорное)
от т.	до т.			
1	2	3	4	5
н1086У	н1085У	7,24	—	—
н1085У	н1087У	3,99	—	—
н1087У	н1088У	7,32	—	—
н1088У	н1086У	3,95	—	—

3. Сведения о характеристиках образуемого земельного участка **40:26:000043:1885:ЗУ524** :

обозначение земельного участка

№ п/п	Наименование характеристик земельного участка	Значение характеристики
1	2	3
1.	Адрес земельного участка	—
1.1.	Сведения о местоположении земельного участка (при отсутствии адреса) в структурированном в соответствии с федеральной информационной адресной системой виде	а/к "Вега"
1.2.	Дополнительные сведения о местоположении земельного участка	—
2	Категория земель	Земли населенных пунктов
3	Вид (виды) разрешенного использования	Хранение автотранспорта
3.1.	Дополнительные сведения об использовании земельного участка	—
4.	Реестровый номер границ территориальной зоны или в случае отсутствия такого реестрового номера ее индивидуальное обозначение (вид, тип, номер, индекс)	—
5.	Площадь земельного участка ± величина предельной погрешности определения (вычисления) площади (**Р ± ΔР**), **м²**	29±2
6.	Формула, примененная для вычисления предельной погрешности определения площади земельного участка, с подставленными значениями и итоговые (вычисленные) значения (**ΔР**), м2	$\Delta P = 3,5 \cdot M_t \cdot \sqrt{P_{док}} = 3,5 \cdot 0,10 \cdot \sqrt{29} = 2$
7.	Предельный минимальный и максимальный размеры земельного участка (**Рмин и Рмакс), м²**	—
8.	Кадастровый или иной государственный учетный номер (инвентарный) объекта недвижимости, расположенного на образуемом земельном участке	—
9.	Кадастровые номера исходных земельных участков	40:26:000043:1885
9.1.	Кадастровый номер входящего в состав земельного участка, представляющего собой единое землепользование (номер контура многоконтурного земельного участка), преобразование которого осуществляется	—
9.2.	Кадастровые номера земельных участков, исключаемых из состава измененного (исходного) земельного участка, представляющего собой единое землепользование	—
9.3.	Кадастровый или иной государственный учетный номер (инвентарный) объекта недвижимости, расположенного на измененном земельном участке	—
10.	Условный номер земельного участка	—
11	Учетный номер проекта межевания территории	—
12	Дополнительные сведения об образовании земельного участка	—
13	Сведения о земельных участках (землях общего пользования, территории общего пользования), посредством которых обеспечивается доступ	40:26:000043:1885
14.	Иные сведения	—

4. Пояснения к сведениям об образуемом земельном участке **40:26:000043:1885:ЗУ524** :

обозначение земельного участка

1.	

1. Сведения о характерных точках границ образуемого земельного участка **40:26:000043:1885:ЗУ525** :

обозначение земельного участка

Зона № 1

Система координат МСК-40

Обозначение характерных точек границ	Координаты, м		Метод определения координат	Формулы, примененные для расчета средней квадратической погрешности определения координат характерных точек границ (M_t), с подставленными в такие формулы значениями и итоговые (вычисленные) значения M_t, м	Описание закрепления точки
	X	Y			
1	2	3	4	5	6
н1088У	437207,43	1298156,14	Метод спутниковых геодезических измерений (определений)	$M_t = \sqrt{m_0^2 + m_1^2}$	—
н1087У	437213,98	1298159,41	Метод спутниковых геодезических измерений (определений)	$M_t = \sqrt{m_0^2 + m_1^2}$	—
н1089У	437212,32	1298163,13	Метод спутниковых геодезических измерений (определений)	$M_t = \sqrt{m_0^2 + m_1^2}$	—
н1090У	437205,52	1298160,11	Метод спутниковых геодезических измерений (определений)	$M_t = \sqrt{m_0^2 + m_1^2}$	—
н1088У	437207,43	1298156,14	Метод спутниковых геодезических измерений (определений)	$M_t = \sqrt{m_0^2 + m_1^2}$	—

2. Сведения о частях границ образуемого земельного участка **40:26:000043:1885:ЗУ525** :

обозначение земельного участка

Обозначение части границ		Горизонтальное проложение (S), м	Описание прохождения части границ	Сведения о согласовании местоположения границ (согласовано/спорное)
от т.	до т.			
1	2	3	4	5
н1088У	н1087У	7,32	—	—
н1087У	н1089У	4,07	—	—
н1089У	н1090У	7,44	—	—
н1090У	н1088У	4,41	—	—

3. Сведения о характеристиках образуемого земельного участка **40:26:000043:1885:ЗУ525** :

обозначение земельного участка

№ п/п	Наименование характеристик земельного участка	Значение характеристики
1	2	3
1.	Адрес земельного участка	—
1.1.	Сведения о местоположении земельного участка (при отсутствии адреса) в структурированном в соответствии с федеральной информационной адресной системой виде	а/к "Вега"
1.2.	Дополнительные сведения о местоположении земельного участка	—
2	Категория земель	Земли населенных пунктов
3	Вид (виды) разрешенного использования	Хранение автотранспорта

1	2	3
3.1.	Дополнительные сведения об использовании земельного участка	—
4.	Реестровый номер границ территориальной зоны или в случае отсутствия такого реестрового номера ее индивидуальное обозначение (вид, тип, номер, индекс)	—
5.	Площадь земельного участка ± величина предельной погрешности определения (вычисления) площади (**Р ± ΔР**), **м²**	31±2
6.	Формула, примененная для вычисления предельной погрешности определения площади земельного участка, с подставленными значениями и итоговые (вычисленные) значения (**ΔР**), м2	$\Delta P = 3{,}5 \cdot M_t \cdot \sqrt{P_{док}} = 3{,}5 \cdot 0{,}10 \cdot \sqrt{31} = 2$
7.	Предельный минимальный и максимальный размеры земельного участка (**Рмин и Рмакс), м²**	—
8.	Кадастровый или иной государственный учетный номер (инвентарный) объекта недвижимости, расположенного на образуемом земельном участке	—
9.	Кадастровые номера исходных земельных участков	40:26:000043:1885
9.1.	Кадастровый номер входящего в состав земельного участка, представляющего собой единое землепользование (номер контура многоконтурного земельного участка), преобразование которого осуществляется	—
9.2.	Кадастровые номера земельных участков, исключаемых из состава измененного (исходного) земельного участка, представляющего собой единое землепользование	—
9.3.	Кадастровый или иной государственный учетный номер (инвентарный) объекта недвижимости, расположенного на измененном земельном участке	—
10.	Условный номер земельного участка	—
11	Учетный номер проекта межевания территории	—
12	Дополнительные сведения об образовании земельного участка	—
13	Сведения о земельных участках (землях общего пользования, территории общего пользования), посредством которых обеспечивается доступ	40:26:000043:1885
14.	Иные сведения	—

4. Пояснения к сведениям об образуемом земельном участке **40:26:000043:1885:ЗУ525** :

обозначение земельного участка

1.	

1. Сведения о характерных точках границ образуемого земельного участка **40:26:000043:1885:ЗУ526** :

обозначение земельного участка

Система координат МСК-40 Зона № 1

Обозначение характерных точек границ	Координаты, м		Метод определения координат	Формулы, примененные для расчета средней квадратической погрешности определения координат характерных точек границ (M_t), с подставленными в такие формулы значениями и итоговые (вычисленные) значения M_t, м	Описание закрепления точки
	X	Y			
1	2	3	4	5	6
н1089У	437212,32	1298163,13	Метод спутниковых геодезических измерений (определений)	$M_t = \sqrt{m_0^2 + m_1^2}$	—

н1091У	437210,54	1298167,12	Метод спутниковых геодезических измерений (определений)	$M_t = \sqrt{m_0^2 + m_1^2}$	—
н1092У	437203,78	1298163,76	Метод спутниковых геодезических измерений (определений)	$M_t = \sqrt{m_0^2 + m_1^2}$	—
н1090У	437205,52	1298160,11	Метод спутниковых геодезических измерений (определений)	$M_t = \sqrt{m_0^2 + m_1^2}$	—
н1089У	437212,32	1298163,13	Метод спутниковых геодезических измерений (определений)	$M_t = \sqrt{m_0^2 + m_1^2}$	—

2. Сведения о частях границ образуемого земельного участка **40:26:000043:1885:ЗУ526** :

обозначение земельного участка

Обозначение части границ		Горизонтальное проложение (S), м	Описание прохождения части границ	Сведения о согласовании местоположения границ (согласовано/спорное)
от т.	до т.			
1	2	3	4	5
н1089У	н1091У	4,37	—	—
н1091У	н1092У	7,55	—	—
н1092У	н1090У	4,04	—	—
н1090У	н1089У	7,44	—	—

3. Сведения о характеристиках образуемого земельного участка **40:26:000043:1885:ЗУ526** :

обозначение земельного участка

№ п/п	Наименование характеристик земельного участка	Значение характеристики
1	2	3
1.	Адрес земельного участка	—
1.1.	Сведения о местоположении земельного участка (при отсутствии адреса) в структурированном в соответствии с федеральной информационной адресной системой виде	а/к "Вега"
1.2.	Дополнительные сведения о местоположении земельного участка	—
2	Категория земель	Земли населенных пунктов
3	Вид (виды) разрешенного использования	Хранение автотранспорта
3.1.	Дополнительные сведения об использовании земельного участка	—
4.	Реестровый номер границ территориальной зоны или в случае отсутствия такого реестрового номера ее индивидуальное обозначение (вид, тип, номер, индекс)	—
5.	Площадь земельного участка ± величина предельной погрешности определения (вычисления) площади (**Р ± ΔР**), **м²**	32±2
6.	Формула, примененная для вычисления предельной погрешности определения площади земельного участка, с подставленными значениями и итоговые (вычисленные) значения (**ΔР**), м2	$\Delta P = 3,5 \cdot M_t \cdot \sqrt{P_{док}} = 3,5 \cdot 0,10 \cdot \sqrt{32} = 2$
7.	Предельный минимальный и максимальный размеры земельного участка (**Рмин и Рмакс), м²**	—
8.	Кадастровый или иной государственный учетный номер (инвентарный) объекта	—

1	2	3
	недвижимости, расположенного на образуемом земельном участке	
9.	Кадастровые номера исходных земельных участков	40:26:000043:1885
9.1.	Кадастровый номер входящего в состав земельного участка, представляющего собой единое землепользование (номер контура многоконтурного земельного участка), преобразование которого осуществляется	—
9.2.	Кадастровые номера земельных участков, исключаемых из состава измененного (исходного) земельного участка, представляющего собой единое землепользование	—
9.3.	Кадастровый или иной государственный учетный номер (инвентарный) объекта недвижимости, расположенного на измененном земельном участке	—
10.	Условный номер земельного участка	—
11	Учетный номер проекта межевания территории	—
12	Дополнительные сведения об образовании земельного участка	—
13	Сведения о земельных участках (землях общего пользования, территории общего пользования), посредством которых обеспечивается доступ	40:26:000043:1885
14.	Иные сведения	—

4. Пояснения к сведениям об образуемом земельном участке **40:26:000043:1885:ЗУ526** :

обозначение земельного участка

1.	

1. Сведения о характерных точках границ образуемого земельного участка **40:26:000043:1885:ЗУ527** :

обозначение земельного участка

Система координат МСК-40 Зона № 1

Обозначение характерных точек границ	Координаты, м		Метод определения координат	Формулы, примененные для расчета средней квадратической погрешности определения координат характерных точек границ (M_t), с подставленными в такие формулы значениями и итоговые (вычисленные) значения M_t, м	Описание закрепления точки
	X	Y			
1	2	3	4	5	6
н1092У	437203,78	1298163,76	Метод спутниковых геодезических измерений (определений)	$M_t = \sqrt{m_0^2 + m_1^2}$	—
н1091У	437210,54	1298167,12	Метод спутниковых геодезических измерений (определений)	$M_t = \sqrt{m_0^2 + m_1^2}$	—
н1093У	437208,99	1298170,31	Метод спутниковых геодезических измерений (определений)	$M_t = \sqrt{m_0^2 + m_1^2}$	—
н1094У	437202,20	1298167,09	Метод спутниковых геодезических измерений (определений)	$M_t = \sqrt{m_0^2 + m_1^2}$	—
н1092У	437203,78	1298163,76	Метод спутниковых геодезических измерений (определений)	$M_t = \sqrt{m_0^2 + m_1^2}$	—

2. Сведения о частях границ образуемого земельного участка **40:26:000043:1885:ЗУ527** :

обозначение земельного участка

Обозначение части границ		Горизонтальное проложение (S), м	Описание прохождения части границ	Сведения о согласовании местоположения границ (согласовано/спорное)
от т.	до т.			
1	2	3	4	5
н1092У	н1091У	7,55	—	—
н1091У	н1093У	3,55	—	—
н1093У	н1094У	7,51	—	—
н1094У	н1092У	3,69	—	—

3. Сведения о характеристиках образуемого земельного участка **40:26:000043:1885:ЗУ527** :

обозначение земельного участка

№ п/п	Наименование характеристик земельного участка	Значение характеристики
1	2	3
1.	Адрес земельного участка	—
1.1.	Сведения о местоположении земельного участка (при отсутствии адреса) в структурированном в соответствии с федеральной информационной адресной системой виде	а/к "Вега"
1.2.	Дополнительные сведения о местоположении земельного участка	—
2	Категория земель	Земли населенных пунктов
3	Вид (виды) разрешенного использования	Хранение автотранспорта
3.1.	Дополнительные сведения об использовании земельного участка	—
4.	Реестровый номер границ территориальной зоны или в случае отсутствия такого реестрового номера ее индивидуальное обозначение (вид, тип, номер, индекс)	—
5.	Площадь земельного участка ± величина предельной погрешности определения (вычисления) площади (**Р ± ΔР**), **м²**	27±2
6.	Формула, примененная для вычисления предельной погрешности определения площади земельного участка, с подставленными значениями и итоговые (вычисленные) значения (**ΔР**), м2	$\Delta P = 3,5 \cdot M_t \cdot \sqrt{P_{док}} = 3,5 \cdot 0,10 \cdot \sqrt{27} = 2$
7.	Предельный минимальный и максимальный размеры земельного участка (**Рмин и Рмакс), м²**	—
8.	Кадастровый или иной государственный учетный номер (инвентарный) объекта недвижимости, расположенного на образуемом земельном участке	—
9.	Кадастровые номера исходных земельных участков	40:26:000043:1885
9.1.	Кадастровый номер входящего в состав земельного участка, представляющего собой единое землепользование (номер контура многоконтурного земельного участка), преобразование которого осуществляется	—
9.2.	Кадастровые номера земельных участков, исключаемых из состава измененного (исходного) земельного участка, представляющего собой единое землепользование	—
9.3.	Кадастровый или иной государственный учетный номер (инвентарный) объекта недвижимости, расположенного на измененном земельном участке	—
10.	Условный номер земельного участка	—
11	Учетный номер проекта межевания территории	—
12	Дополнительные сведения об образовании земельного участка	—

1	2	3
13	Сведения о земельных участках (землях общего пользования, территории общего пользования), посредством которых обеспечивается доступ	40:26:000043:1885
14.	Иные сведения	—

4. Пояснения к сведениям об образуемом земельном участке **40:26:000043:1885:ЗУ527** **:**

обозначение земельного участка

1.	

1. Сведения о характерных точках границ образуемого земельного участка **40:26:000043:1885:ЗУ528** **:**

обозначение земельного участка

Система координат МСК-40 Зона № 1

Обозначение характерных точек границ	Координаты, м		Метод определения координат	Формулы, примененные для расчета средней квадратической погрешности определения координат характерных точек границ (M_t), с подставленными в такие формулы значениями и итоговые (вычисленные) значения M_t, м	Описание закрепления точки
	X	Y			
1	2	3	4	5	6
н1094У	437202,20	1298167,09	Метод спутниковых геодезических измерений (определений)	$M_t = \sqrt{m_0^2 + m_1^2}$	—
н1093У	437208,99	1298170,31	Метод спутниковых геодезических измерений (определений)	$M_t = \sqrt{m_0^2 + m_1^2}$	—
н1095У	437207,14	1298174,09	Метод спутниковых геодезических измерений (определений)	$M_t = \sqrt{m_0^2 + m_1^2}$	—
н1096У	437200,36	1298170,85	Метод спутниковых геодезических измерений (определений)	$M_t = \sqrt{m_0^2 + m_1^2}$	—
н1094У	437202,20	1298167,09	Метод спутниковых геодезических измерений (определений)	$M_t = \sqrt{m_0^2 + m_1^2}$	—

2. Сведения о частях границ образуемого земельного участка **40:26:000043:1885:ЗУ528** **:**

обозначение земельного участка

Обозначение части границ		Горизонтальное проложение (S), м	Описание прохождения части границ	Сведения о согласовании местоположения границ (согласовано/спорное)
от т.	до т.			
1	2	3	4	5
н1094У	н1093У	7,51	—	—
н1093У	н1095У	4,21	—	—
н1095У	н1096У	7,51	—	—
н1096У	н1094У	4,19	—	—

3. Сведения о характеристиках образуемого земельного участка **40:26:000043:1885:ЗУ528** :

обозначение земельного участка

№ п/п	Наименование характеристик земельного участка	Значение характеристики
1	2	3
1.	Адрес земельного участка	—
1.1.	Сведения о местоположении земельного участка (при отсутствии адреса) в структурированном в соответствии с федеральной информационной адресной системой виде	а/к "Вега"
1.2.	Дополнительные сведения о местоположении земельного участка	—
2	Категория земель	Земли населенных пунктов
3	Вид (виды) разрешенного использования	Хранение автотранспорта
3.1.	Дополнительные сведения об использовании земельного участка	—
4.	Реестровый номер границ территориальной зоны или в случае отсутствия такого реестрового номера ее индивидуальное обозначение (вид, тип, номер, индекс)	—
5.	Площадь земельного участка ± величина предельной погрешности определения (вычисления) площади (**Р ± ΔР**), **м²**	32±2
6.	Формула, примененная для вычисления предельной погрешности определения площади земельного участка, с подставленными значениями и итоговые (вычисленные) значения (**ΔР**), м2	$\Delta P = 3{,}5 \cdot M_t \cdot \sqrt{P_{док}} = 3{,}5 \cdot 0{,}10 \cdot \sqrt{32} = 2$
7.	Предельный минимальный и максимальный размеры земельного участка (**Рмин и Рмакс), м²**	—
8.	Кадастровый или иной государственный учетный номер (инвентарный) объекта недвижимости, расположенного на образуемом земельном участке	—
9.	Кадастровые номера исходных земельных участков	40:26:000043:1885
9.1.	Кадастровый номер входящего в состав земельного участка, представляющего собой единое землепользование (номер контура многоконтурного земельного участка), преобразование которого осуществляется	—
9.2.	Кадастровые номера земельных участков, исключаемых из состава измененного (исходного) земельного участка, представляющего собой единое землепользование	—
9.3.	Кадастровый или иной государственный учетный номер (инвентарный) объекта недвижимости, расположенного на измененном земельном участке	—
10.	Условный номер земельного участка	—
11	Учетный номер проекта межевания территории	—
12	Дополнительные сведения об образовании земельного участка	—
13	Сведения о земельных участках (землях общего пользования, территории общего пользования), посредством которых обеспечивается доступ	40:26:000043:1885
14.	Иные сведения	—

4. Пояснения к сведениям об образуемом земельном участке **40:26:000043:1885:ЗУ528** :

обозначение земельного участка

1.	

1. Сведения о характерных точках границ образуемого земельного участка **40:26:000043:1885:ЗУ529** :

обозначение земельного участка

Система координат МСК-40 Зона № 1

Обозначение характерных точек границ	Координаты, м		Метод определения координат	Формулы, примененные для расчета средней квадратической погрешности определения координат характерных точек границ (M_t), с подставленными в такие формулы значениями и итоговые (вычисленные) значения M_t, м	Описание закрепления точки
	X	Y			
1	2	3	4	5	6
н1096У	437200,36	1298170,85	Метод спутниковых геодезических измерений (определений)	$M_t = \sqrt{m_0^2 + m_1^2}$	—
н1095У	437207,14	1298174,09	Метод спутниковых геодезических измерений (определений)	$M_t = \sqrt{m_0^2 + m_1^2}$	—
н1097У	437205,25	1298177,86	Метод спутниковых геодезических измерений (определений)	$M_t = \sqrt{m_0^2 + m_1^2}$	—
н1098У	437204,84	1298177,68	Метод спутниковых геодезических измерений (определений)	$M_t = \sqrt{m_0^2 + m_1^2}$	—
н1099У	437198,40	1298174,76	Метод спутниковых геодезических измерений (определений)	$M_t = \sqrt{m_0^2 + m_1^2}$	—
н1096У	437200,36	1298170,85	Метод спутниковых геодезических измерений (определений)	$M_t = \sqrt{m_0^2 + m_1^2}$	—

2. Сведения о частях границ образуемого земельного участка **40:26:000043:1885:ЗУ529** :

обозначение земельного участка

Обозначение части границ		Горизонтальное проложение (S), м	Описание прохождения части границ	Сведения о согласовании местоположения границ (согласовано/спорное)
от т.	до т.			
1	2	3	4	5
н1096У	н1095У	7,51	—	—
н1095У	н1097У	4,22	—	—
н1097У	н1098У	0,45	—	—
н1098У	н1099У	7,07	—	—
н1099У	н1096У	4,37	—	—

3. Сведения о характеристиках образуемого земельного участка **40:26:000043:1885:ЗУ529** :

обозначение земельного участка

№ п/п	Наименование характеристик земельного участка	Значение характеристики
1	2	3
1.	Адрес земельного участка	—

1	2	3
1.1.	Сведения о местоположении земельного участка (при отсутствии адреса) в структурированном в соответствии с федеральной информационной адресной системой виде	а/к "Вега"
1.2.	Дополнительные сведения о местоположении земельного участка	—
2	Категория земель	Земли населенных пунктов
3	Вид (виды) разрешенного использования	Хранение автотранспорта
3.1.	Дополнительные сведения об использовании земельного участка	—
4.	Реестровый номер границ территориальной зоны или в случае отсутствия такого реестрового номера ее индивидуальное обозначение (вид, тип, номер, индекс)	—
5.	Площадь земельного участка ± величина предельной погрешности определения (вычисления) площади (**Р ± ΔР**), **м²**	32±2
6.	Формула, примененная для вычисления предельной погрешности определения площади земельного участка, с подставленными значениями и итоговые (вычисленные) значения (**ΔР**), м2	$\Delta P = 3,5 \cdot M_t \cdot \sqrt{P_{док}} = 3,5 \cdot 0,10 \cdot \sqrt{32} = 2$
7.	Предельный минимальный и максимальный размеры земельного участка (**Рмин и Рмакс), м²**	—
8.	Кадастровый или иной государственный учетный номер (инвентарный) объекта недвижимости, расположенного на образуемом земельном участке	—
9.	Кадастровые номера исходных земельных участков	40:26:000043:1885
9.1.	Кадастровый номер входящего в состав земельного участка, представляющего собой единое землепользование (номер контура многоконтурного земельного участка), преобразование которого осуществляется	—
9.2.	Кадастровые номера земельных участков, исключаемых из состава измененного (исходного) земельного участка, представляющего собой единое землепользование	—
9.3.	Кадастровый или иной государственный учетный номер (инвентарный) объекта недвижимости, расположенного на измененном земельном участке	—
10.	Условный номер земельного участка	—
11	Учетный номер проекта межевания территории	—
12	Дополнительные сведения об образовании земельного участка	—
13	Сведения о земельных участках (землях общего пользования, территории общего пользования), посредством которых обеспечивается доступ	40:26:000043:1885
14.	Иные сведения	—

4. Пояснения к сведениям об образуемом земельном участке **40:26:000043:1885:ЗУ529** **:**

обозначение земельного участка

1.	

1. Сведения о характерных точках границ образуемого земельного участка **40:26:000043:1885:ЗУ530** **:**

обозначение земельного участка

Зона № 1

Система координат МСК-40

Обозначение характерных точек границ	Координаты, м		Метод определения координат	Формулы, примененные для расчета средней квадратической погрешности определения координат характерных точек границ (M_t), с подставленными в такие формулы значениями и итоговые (вычисленные) значения M_t, м	Описание закрепления точки
	X	Y			
1	2	3	4	5	6
н1099У	437198,40	1298174,76	Метод спутниковых геодезических измерений (определений)	$M_t = \sqrt{m_0^2 + m_1^2}$	—
н1098У	437204,84	1298177,68	Метод спутниковых геодезических измерений (определений)	$M_t = \sqrt{m_0^2 + m_1^2}$	—
н1100У	437203,23	1298181,21	Метод спутниковых геодезических измерений (определений)	$M_t = \sqrt{m_0^2 + m_1^2}$	—
н1101У	437196,75	1298178,09	Метод спутниковых геодезических измерений (определений)	$M_t = \sqrt{m_0^2 + m_1^2}$	—
н1099У	437198,40	1298174,76	Метод спутниковых геодезических измерений (определений)	$M_t = \sqrt{m_0^2 + m_1^2}$	—

2. Сведения о частях границ образуемого земельного участка **40:26:000043:1885:ЗУ530** :

обозначение земельного участка

Обозначение части границ		Горизонтальное проложение (S), м	Описание прохождения части границ	Сведения о согласовании местоположения границ (согласовано/спорное)
от т.	до т.			
1	2	3	4	5
н1099У	н1098У	7,07	—	—
н1098У	н1100У	3,88	—	—
н1100У	н1101У	7,19	—	—
н1101У	н1099У	3,72	—	—

3. Сведения о характеристиках образуемого земельного участка **40:26:000043:1885:ЗУ530** :

обозначение земельного участка

№ п/п	Наименование характеристик земельного участка	Значение характеристики
1	2	3
1.	Адрес земельного участка	—
1.1.	Сведения о местоположении земельного участка (при отсутствии адреса) в структурированном в соответствии с федеральной информационной адресной системой виде	а/к "Вега"
1.2.	Дополнительные сведения о местоположении земельного участка	—
2	Категория земель	Земли населенных пунктов
3	Вид (виды) разрешенного использования	Хранение автотранспорта

1	2	3
3.1.	Дополнительные сведения об использовании земельного участка	—
4.	Реестровый номер границ территориальной зоны или в случае отсутствия такого реестрового номера ее индивидуальное обозначение (вид, тип, номер, индекс)	—
5.	Площадь земельного участка ± величина предельной погрешности определения (вычисления) площади (**Р ± ΔР**), **м²**	27±2
6.	Формула, примененная для вычисления предельной погрешности определения площади земельного участка, с подставленными значениями и итоговые (вычисленные) значения (**ΔР**), м2	$\Delta P = 3{,}5 \cdot M_t \cdot \sqrt{P_{док}} = 3{,}5 \cdot 0{,}10 \cdot \sqrt{27} = 2$
7.	Предельный минимальный и максимальный размеры земельного участка (**Рмин и Рмакс), м²**	—
8.	Кадастровый или иной государственный учетный номер (инвентарный) объекта недвижимости, расположенного на образуемом земельном участке	—
9.	Кадастровые номера исходных земельных участков	40:26:000043:1885
9.1.	Кадастровый номер входящего в состав земельного участка, представляющего собой единое землепользование (номер контура многоконтурного земельного участка), преобразование которого осуществляется	—
9.2.	Кадастровые номера земельных участков, исключаемых из состава измененного (исходного) земельного участка, представляющего собой единое землепользование	—
9.3.	Кадастровый или иной государственный учетный номер (инвентарный) объекта недвижимости, расположенного на измененном земельном участке	—
10.	Условный номер земельного участка	—
11	Учетный номер проекта межевания территории	—
12	Дополнительные сведения об образовании земельного участка	—
13	Сведения о земельных участках (землях общего пользования, территории общего пользования), посредством которых обеспечивается доступ	40:26:000043:1885
14.	Иные сведения	—

4. Пояснения к сведениям об образуемом земельном участке **40:26:000043:1885:ЗУ530** :

обозначение земельного участка

1.	

1. Сведения о характерных точках границ образуемого земельного участка **40:26:000043:1885:ЗУ531** :

обозначение земельного участка

Система координат МСК-40 Зона № 1

Обозначение характерных точек границ	Координаты, м		Метод определения координат	Формулы, примененные для расчета средней квадратической погрешности определения координат характерных точек границ (M_t), с подставленными в такие формулы значениями и итоговые (вычисленные) значения M_t, м	Описание закрепления точки
	X	Y			
1	2	3	4	5	6
н1101У	437196,75	1298178,09	Метод спутниковых геодезических измерений (определений)	$M_t = \sqrt{m_0^2 + m_1^2}$	—

н1100У	437203,23	1298181,21	Метод спутниковых геодезических измерений (определений)	$M_t = \sqrt{m_0^2 + m_1^2}$	—
н1102У	437201,32	1298185,31	Метод спутниковых геодезических измерений (определений)	$M_t = \sqrt{m_0^2 + m_1^2}$	—
н1103У	437194,77	1298182,28	Метод спутниковых геодезических измерений (определений)	$M_t = \sqrt{m_0^2 + m_1^2}$	—
н1101У	437196,75	1298178,09	Метод спутниковых геодезических измерений (определений)	$M_t = \sqrt{m_0^2 + m_1^2}$	—

2. Сведения о частях границ образуемого земельного участка **40:26:000043:1885:ЗУ531** :

обозначение земельного участка

Обозначение части границ		Горизонтальное проложение (S), м	Описание прохождения части границ	Сведения о согласовании местоположения границ (согласовано/спорное)
от т.	до т.			
1	2	3	4	5
н1101У	н1100У	7,19	—	—
н1100У	н1102У	4,52	—	—
н1102У	н1103У	7,22	—	—
н1103У	н1101У	4,63	—	—

3. Сведения о характеристиках образуемого земельного участка **40:26:000043:1885:ЗУ531** :

обозначение земельного участка

№ п/п	Наименование характеристик земельного участка	Значение характеристики
1	2	3
1.	Адрес земельного участка	—
1.1.	Сведения о местоположении земельного участка (при отсутствии адреса) в структурированном в соответствии с федеральной информационной адресной системой виде	а/к "Вега"
1.2.	Дополнительные сведения о местоположении земельного участка	—
2	Категория земель	Земли населенных пунктов
3	Вид (виды) разрешенного использования	Хранение автотранспорта
3.1.	Дополнительные сведения об использовании земельного участка	—
4.	Реестровый номер границ территориальной зоны или в случае отсутствия такого реестрового номера ее индивидуальное обозначение (вид, тип, номер, индекс)	—
5.	Площадь земельного участка ± величина предельной погрешности определения (вычисления) площади (**Р ± ΔР**), **м²**	33±2
6.	Формула, примененная для вычисления предельной погрешности определения площади земельного участка, с подставленными значениями и итоговые (вычисленные) значения (**ΔР**), м2	$\Delta P = 3,5 \cdot M_t \cdot \sqrt{P_{док}} = 3,5 \cdot 0,10 \cdot \sqrt{33} = 2$
7.	Предельный минимальный и максимальный размеры земельного участка (**Рмин и Рмакс), м²**	—
8.	Кадастровый или иной государственный учетный номер (инвентарный) объекта	—

1	2	3
	недвижимости, расположенного на образуемом земельном участке	
9.	Кадастровые номера исходных земельных участков	40:26:000043:1885
9.1.	Кадастровый номер входящего в состав земельного участка, представляющего собой единое землепользование (номер контура многоконтурного земельного участка), преобразование которого осуществляется	—
9.2.	Кадастровые номера земельных участков, исключаемых из состава измененного (исходного) земельного участка, представляющего собой единое землепользование	—
9.3.	Кадастровый или иной государственный учетный номер (инвентарный) объекта недвижимости, расположенного на измененном земельном участке	—
10.	Условный номер земельного участка	—
11	Учетный номер проекта межевания территории	—
12	Дополнительные сведения об образовании земельного участка	—
13	Сведения о земельных участках (землях общего пользования, территории общего пользования), посредством которых обеспечивается доступ	40:26:000043:1885
14.	Иные сведения	—

4. Пояснения к сведениям об образуемом земельном участке **40:26:000043:1885:ЗУ531** :

обозначение земельного участка

1.	

1. Сведения о характерных точках границ образуемого земельного участка **40:26:000043:1885:ЗУ532** :

обозначение земельного участка

Система координат МСК-40

Зона № 1

Обозначение характерных точек границ	Координаты, м		Метод определения координат	Формулы, примененные для расчета средней квадратической погрешности определения координат характерных точек границ (M_t), с подставленными в такие формулы значениями и итоговые (вычисленные) значения M_t, м	Описание закрепления точки
	X	Y			
1	2	3	4	5	6
н1103У	437194,77	1298182,28	Метод спутниковых геодезических измерений (определений)	$M_t = \sqrt{m_0^2 + m_1^2}$	—
н1102У	437201,32	1298185,31	Метод спутниковых геодезических измерений (определений)	$M_t = \sqrt{m_0^2 + m_1^2}$	—
н1104У	437202,66	1298185,92	Метод спутниковых геодезических измерений (определений)	$M_t = \sqrt{m_0^2 + m_1^2}$	—
н1105У	437200,76	1298189,88	Метод спутниковых геодезических измерений (определений)	$M_t = \sqrt{m_0^2 + m_1^2}$	—
н1106У	437193,09	1298186,16	Метод спутниковых геодезических измерений (определений)	$M_t = \sqrt{m_0^2 + m_1^2}$	—

н1103У	437194,77	1298182,28	Метод спутниковых геодезических измерений (определений)	$M_t = \sqrt{m_0^2 + m_1^2}$	—

2. Сведения о частях границ образуемого земельного участка **40:26:000043:1885:ЗУ532** :

обозначение земельного участка

Обозначение части границ		Горизонтальное проложение (S), м	Описание прохождения части границ	Сведения о согласовании местоположения границ (согласовано/спорное)
от т.	до т.			
1	2	3	4	5
н1103У	н1102У	7,22	—	—
н1102У	н1104У	1,47	—	—
н1104У	н1105У	4,39	—	—
н1105У	н1106У	8,52	—	—
н1106У	н1103У	4,23	—	—

3. Сведения о характеристиках образуемого земельного участка **40:26:000043:1885:ЗУ532** :

обозначение земельного участка

№ п/п	Наименование характеристик земельного участка	Значение характеристики
1	2	3
1.	Адрес земельного участка	—
1.1.	Сведения о местоположении земельного участка (при отсутствии адреса) в структурированном в соответствии с федеральной информационной адресной системой виде	а/к "Вега"
1.2.	Дополнительные сведения о местоположении земельного участка	—
2	Категория земель	Земли населенных пунктов
3	Вид (виды) разрешенного использования	Хранение автотранспорта
3.1.	Дополнительные сведения об использовании земельного участка	—
4.	Реестровый номер границ территориальной зоны или в случае отсутствия такого реестрового номера ее индивидуальное обозначение (вид, тип, номер, индекс)	—
5.	Площадь земельного участка ± величина предельной погрешности определения (вычисления) площади (**Р ± ΔР**), **м²**	37±2
6.	Формула, примененная для вычисления предельной погрешности определения площади земельного участка, с подставленными значениями и итоговые (вычисленные) значения (**ΔР**), м2	$\Delta P = 3,5 \cdot M_t \cdot \sqrt{P_{док}} = 3,5 \cdot 0,10 \cdot \sqrt{37} = 2$
7.	Предельный минимальный и максимальный размеры земельного участка (**Рмин и Рмакс), м²**	—
8.	Кадастровый или иной государственный учетный номер (инвентарный) объекта недвижимости, расположенного на образуемом земельном участке	—
9.	Кадастровые номера исходных земельных участков	40:26:000043:1885
9.1.	Кадастровый номер входящего в состав земельного участка, представляющего собой единое землепользование (номер контура многоконтурного земельного участка), преобразование которого осуществляется	—
9.2.	Кадастровые номера земельных участков, исключаемых из состава измененного (исходного) земельного участка, представляющего собой единое землепользование	—

1	2	3
9.3.	Кадастровый или иной государственный учетный номер (инвентарный) объекта недвижимости, расположенного на измененном земельном участке	—
10.	Условный номер земельного участка	—
11	Учетный номер проекта межевания территории	—
12	Дополнительные сведения об образовании земельного участка	—
13	Сведения о земельных участках (землях общего пользования, территории общего пользования), посредством которых обеспечивается доступ	40:26:000043:1885
14.	Иные сведения	—

4. Пояснения к сведениям об образуемом земельном участке **40:26:000043:1885:ЗУ532** :

обозначение земельного участка

1.	

1. Сведения о характерных точках границ образуемого земельного участка **40:26:000043:1885:ЗУ533** :

обозначение земельного участка

Система координат МСК-40 Зона № 1

Обозначение характерных точек границ	Координаты, м		Метод определения координат	Формулы, примененные для расчета средней квадратической погрешности определения координат характерных точек границ (M_t), с подставленными в такие формулы значениями и итоговые (вычисленные) значения M_t, м	Описание закрепления точки
	X	Y			
1	2	3	4	5	6
н1106У	437193,09	1298186,16	Метод спутниковых геодезических измерений (определений)	$M_t = \sqrt{m_0^2 + m_1^2}$	—
н1105У	437200,76	1298189,88	Метод спутниковых геодезических измерений (определений)	$M_t = \sqrt{m_0^2 + m_1^2}$	—
н1107У	437198,91	1298193,74	Метод спутниковых геодезических измерений (определений)	$M_t = \sqrt{m_0^2 + m_1^2}$	—
н1108У	437191,22	1298190,25	Метод спутниковых геодезических измерений (определений)	$M_t = \sqrt{m_0^2 + m_1^2}$	—
н1106У	437193,09	1298186,16	Метод спутниковых геодезических измерений (определений)	$M_t = \sqrt{m_0^2 + m_1^2}$	—

2. Сведения о частях границ образуемого земельного участка **40:26:000043:1885:ЗУ533** :

обозначение земельного участка

Обозначение части границ		Горизонтальное проложение (S), м	Описание прохождения части границ	Сведения о согласовании местоположения границ (согласовано/спорное)
от т.	до т.			

1	2	3	4	5
н1106У	н1105У	8,52	—	—
н1105У	н1107У	4,28	—	—
н1107У	н1108У	8,44	—	—
н1108У	н1106У	4,50	—	—

3. Сведения о характеристиках образуемого земельного участка **40:26:000043:1885:ЗУ533** **:**

обозначение земельного участка

№ п/п	Наименование характеристик земельного участка	Значение характеристики
1	2	3
1.	Адрес земельного участка	—
1.1.	Сведения о местоположении земельного участка (при отсутствии адреса) в структурированном в соответствии с федеральной информационной адресной системой виде	а/к "Вега"
1.2.	Дополнительные сведения о местоположении земельного участка	—
2	Категория земель	Земли населенных пунктов
3	Вид (виды) разрешенного использования	Хранение автотранспорта
3.1.	Дополнительные сведения об использовании земельного участка	—
4.	Реестровый номер границ территориальной зоны или в случае отсутствия такого реестрового номера ее индивидуальное обозначение (вид, тип, номер, индекс)	—
5.	Площадь земельного участка ± величина предельной погрешности определения (вычисления) площади (**Р ± ΔР**), **м²**	37±2
6.	Формула, примененная для вычисления предельной погрешности определения площади земельного участка, с подставленными значениями и итоговые (вычисленные) значения (**ΔР**), м2	$\Delta P = 3{,}5 \cdot M_t \cdot \sqrt{P_{док}} = 3{,}5 \cdot 0{,}10 \cdot \sqrt{37} = 2$
7.	Предельный минимальный и максимальный размеры земельного участка (**Рмин и Рмакс), м²**	—
8.	Кадастровый или иной государственный учетный номер (инвентарный) объекта недвижимости, расположенного на образуемом земельном участке	—
9.	Кадастровые номера исходных земельных участков	40:26:000043:1885
9.1.	Кадастровый номер входящего в состав земельного участка, представляющего собой единое землепользование (номер контура многоконтурного земельного участка), преобразование которого осуществляется	—
9.2.	Кадастровые номера земельных участков, исключаемых из состава измененного (исходного) земельного участка, представляющего собой единое землепользование	—
9.3.	Кадастровый или иной государственный учетный номер (инвентарный) объекта недвижимости, расположенного на измененном земельном участке	—
10.	Условный номер земельного участка	—
11	Учетный номер проекта межевания территории	—
12	Дополнительные сведения об образовании земельного участка	—
13	Сведения о земельных участках (землях общего пользования, территории общего пользования), посредством которых обеспечивается доступ	40:26:000043:1885
14.	Иные сведения	—

4. Пояснения к сведениям об образуемом земельном участке **40:26:000043:1885:ЗУ533** :

обозначение земельного участка

1.	

1. Сведения о характерных точках границ образуемого земельного участка **40:26:000043:1885:ЗУ534** :

обозначение земельного участка

Система координат МСК-40

Зона № 1

Обозначение характерных точек границ	Координаты, м		Метод определения координат	Формулы, примененные для расчета средней квадратической погрешности определения координат характерных точек границ (M_t), с подставленными в такие формулы значениями и итоговые (вычисленные) значения M_t, м	Описание закрепления точки
	X	Y			
1	2	3	4	5	6
н1108У	437191,22	1298190,25	Метод спутниковых геодезических измерений (определений)	$M_t = \sqrt{m_0^2 + m_1^2}$	—
н1107У	437198,91	1298193,74	Метод спутниковых геодезических измерений (определений)	$M_t = \sqrt{m_0^2 + m_1^2}$	—
н1109У	437199,05	1298193,80	Метод спутниковых геодезических измерений (определений)	$M_t = \sqrt{m_0^2 + m_1^2}$	—
н1110У	437197,03	1298198,00	Метод спутниковых геодезических измерений (определений)	$M_t = \sqrt{m_0^2 + m_1^2}$	—
н1111У	437189,30	1298194,37	Метод спутниковых геодезических измерений (определений)	$M_t = \sqrt{m_0^2 + m_1^2}$	—
н1108У	437191,22	1298190,25	Метод спутниковых геодезических измерений (определений)	$M_t = \sqrt{m_0^2 + m_1^2}$	—

2. Сведения о частях границ образуемого земельного участка **40:26:000043:1885:ЗУ534** :

обозначение земельного участка

Обозначение части границ		Горизонтальное проложение (S), м	Описание прохождения части границ	Сведения о согласовании местоположения границ (согласовано/спорное)
от т.	до т.			
1	2	3	4	5
н1108У	н1107У	8,44	—	—
н1107У	н1109У	0,15	—	—
н1109У	н1110У	4,66	—	—
н1110У	н1111У	8,54	—	—
н1111У	н1108У	4,55	—	—

3. Сведения о характеристиках образуемого земельного участка **40:26:000043:1885:ЗУ534** :

обозначение земельного участка

№ п/п	Наименование характеристик земельного участка	Значение характеристики
1	2	3
1.	Адрес земельного участка	—
1.1.	Сведения о местоположении земельного участка (при отсутствии адреса) в структурированном в соответствии с федеральной информационной адресной системой виде	а/к "Вега"
1.2.	Дополнительные сведения о местоположении земельного участка	—
2	Категория земель	Земли населенных пунктов
3	Вид (виды) разрешенного использования	Хранение автотранспорта
3.1.	Дополнительные сведения об использовании земельного участка	—
4.	Реестровый номер границ территориальной зоны или в случае отсутствия такого реестрового номера ее индивидуальное обозначение (вид, тип, номер, индекс)	—
5.	Площадь земельного участка ± величина предельной погрешности определения (вычисления) площади (**Р ± ΔР**), **м²**	39±2
6.	Формула, примененная для вычисления предельной погрешности определения площади земельного участка, с подставленными значениями и итоговые (вычисленные) значения (**ΔР**), м2	$\Delta P = 3,5 \cdot M_t \cdot \sqrt{P_{док}} = 3,5 \cdot 0,10 \cdot \sqrt{39} = 2$
7.	Предельный минимальный и максимальный размеры земельного участка (**Рмин и Рмакс), м²**	—
8.	Кадастровый или иной государственный учетный номер (инвентарный) объекта недвижимости, расположенного на образуемом земельном участке	—
9.	Кадастровые номера исходных земельных участков	40:26:000043:1885
9.1.	Кадастровый номер входящего в состав земельного участка, представляющего собой единое землепользование (номер контура многоконтурного земельного участка), преобразование которого осуществляется	—
9.2.	Кадастровые номера земельных участков, исключаемых из состава измененного (исходного) земельного участка, представляющего собой единое землепользование	—
9.3.	Кадастровый или иной государственный учетный номер (инвентарный) объекта недвижимости, расположенного на измененном земельном участке	—
10.	Условный номер земельного участка	—
11	Учетный номер проекта межевания территории	—
12	Дополнительные сведения об образовании земельного участка	—
13	Сведения о земельных участках (землях общего пользования, территории общего пользования), посредством которых обеспечивается доступ	40:26:000043:1885
14.	Иные сведения	—

4. Пояснения к сведениям об образуемом земельном участке **40:26:000043:1885:ЗУ534** :

обозначение земельного участка

1.	

1. Сведения о характерных точках границ образуемого земельного участка **40:26:000043:1885:ЗУ535** :

обозначение земельного участка

Зона № 1

Система координат МСК-40

Обозначение характерных точек границ	Координаты, м		Метод определения координат	Формулы, примененные для расчета средней квадратической погрешности определения координат характерных точек границ (M_t), с подставленными в такие формулы значениями и итоговые (вычисленные) значения M_t, м	Описание закрепления точки
	X	Y			
1	2	3	4	5	6
н1112У	437189,30	1298194,37	Метод спутниковых геодезических измерений (определений)	$M_t = \sqrt{m_0^2 + m_1^2}$	—
н1113У	437197,03	1298198,00	Метод спутниковых геодезических измерений (определений)	$M_t = \sqrt{m_0^2 + m_1^2}$	—
н1114У	437195,33	1298201,63	Метод спутниковых геодезических измерений (определений)	$M_t = \sqrt{m_0^2 + m_1^2}$	—
н1115У	437187,60	1298198,00	Метод спутниковых геодезических измерений (определений)	$M_t = \sqrt{m_0^2 + m_1^2}$	—
н1112У	437189,30	1298194,37	Метод спутниковых геодезических измерений (определений)	$M_t = \sqrt{m_0^2 + m_1^2}$	—

2. Сведения о частях границ образуемого земельного участка **40:26:000043:1885:ЗУ535** :

обозначение земельного участка

Обозначение части границ		Горизонтальное проложение (S), м	Описание прохождения части границ	Сведения о согласовании местоположения границ (согласовано/спорное)
от т.	до т.			
1	2	3	4	5
н1112У	н1113У	8,54	—	—
н1113У	н1114У	4,01	—	—
н1114У	н1115У	8,54	—	—
н1115У	н1112У	4,01	—	—

3. Сведения о характеристиках образуемого земельного участка **40:26:000043:1885:ЗУ535** :

обозначение земельного участка

№ п/п	Наименование характеристик земельного участка	Значение характеристики
1	2	3
1.	Адрес земельного участка	—
1.1.	Сведения о местоположении земельного участка (при отсутствии адреса) в структурированном в соответствии с федеральной информационной адресной системой виде	а/к "Вега"
1.2.	Дополнительные сведения о местоположении земельного участка	—
2	Категория земель	Земли населенных пунктов
3	Вид (виды) разрешенного использования	Хранение автотранспорта

1	2	3
3.1.	Дополнительные сведения об использовании земельного участка	—
4.	Реестровый номер границ территориальной зоны или в случае отсутствия такого реестрового номера ее индивидуальное обозначение (вид, тип, номер, индекс)	—
5.	Площадь земельного участка ± величина предельной погрешности определения (вычисления) площади (**Р ± ΔР**), **м²**	34±2
6.	Формула, примененная для вычисления предельной погрешности определения площади земельного участка, с подставленными значениями и итоговые (вычисленные) значения (**ΔР**), м2	$\Delta P = 3{,}5 \cdot M_t \cdot \sqrt{P_{док}} = 3{,}5 \cdot 0{,}10 \cdot \sqrt{34} = 2$
7.	Предельный минимальный и максимальный размеры земельного участка (**Рмин и Рмакс), м²**	—
8.	Кадастровый или иной государственный учетный номер (инвентарный) объекта недвижимости, расположенного на образуемом земельном участке	—
9.	Кадастровые номера исходных земельных участков	40:26:000043:1885
9.1.	Кадастровый номер входящего в состав земельного участка, представляющего собой единое землепользование (номер контура многоконтурного земельного участка), преобразование которого осуществляется	—
9.2.	Кадастровые номера земельных участков, исключаемых из состава измененного (исходного) земельного участка, представляющего собой единое землепользование	—
9.3.	Кадастровый или иной государственный учетный номер (инвентарный) объекта недвижимости, расположенного на измененном земельном участке	—
10.	Условный номер земельного участка	—
11	Учетный номер проекта межевания территории	—
12	Дополнительные сведения об образовании земельного участка	—
13	Сведения о земельных участках (землях общего пользования, территории общего пользования), посредством которых обеспечивается доступ	40:26:000043:1885
14.	Иные сведения	—

4. Пояснения к сведениям об образуемом земельном участке **40:26:000043:1885:ЗУ535** :

обозначение земельного участка

1.	

1. Сведения о характерных точках границ образуемого земельного участка **40:26:000043:1885:ЗУ536** :

обозначение земельного участка

Система координат МСК-40 Зона № 1

Обозначение характерных точек границ	Координаты, м		Метод определения координат	Формулы, примененные для расчета средней квадратической погрешности определения координат характерных точек границ (M_t), с подставленными в такие формулы значениями и итоговые (вычисленные) значения M_t, м	Описание закрепления точки
	X	Y			
1	2	3	4	5	6
н1115У	437187,60	1298198,00	Метод спутниковых геодезических измерений (определений)	$M_t = \sqrt{m_0^2 + m_1^2}$	—

н1116У	437195,33	1298201,63	Метод спутниковых геодезических измерений (определений)	$M_t = \sqrt{m_0^2 + m_1^2}$	—
н1117У	437193,23	1298206,12	Метод спутниковых геодезических измерений (определений)	$M_t = \sqrt{m_0^2 + m_1^2}$	—
н1118У	437185,50	1298202,49	Метод спутниковых геодезических измерений (определений)	$M_t = \sqrt{m_0^2 + m_1^2}$	—
н1115У	437187,60	1298198,00	Метод спутниковых геодезических измерений (определений)	$M_t = \sqrt{m_0^2 + m_1^2}$	—

2. Сведения о частях границ образуемого земельного участка **40:26:000043:1885:ЗУ536** :

обозначение земельного участка

Обозначение части границ		Горизонтальное проложение (S), м	Описание прохождения части границ	Сведения о согласовании местоположения границ (согласовано/спорное)
от т.	до т.			
1	2	3	4	5
н1115У	н1116У	8,54	—	—
н1116У	н1117У	4,96	—	—
н1117У	н1118У	8,54	—	—
н1118У	н1115У	4,96	—	—

3. Сведения о характеристиках образуемого земельного участка **40:26:000043:1885:ЗУ536** :

обозначение земельного участка

№ п/п	Наименование характеристик земельного участка	Значение характеристики
1	2	3
1.	Адрес земельного участка	—
1.1.	Сведения о местоположении земельного участка (при отсутствии адреса) в структурированном в соответствии с федеральной информационной адресной системой виде	а/к "Вега"
1.2.	Дополнительные сведения о местоположении земельного участка	—
2	Категория земель	Земли населенных пунктов
3	Вид (виды) разрешенного использования	Хранение автотранспорта
3.1.	Дополнительные сведения об использовании земельного участка	—
4.	Реестровый номер границ территориальной зоны или в случае отсутствия такого реестрового номера ее индивидуальное обозначение (вид, тип, номер, индекс)	—
5.	Площадь земельного участка ± величина предельной погрешности определения (вычисления) площади (**Р ± ΔР**), **м²**	42±2
6.	Формула, примененная для вычисления предельной погрешности определения площади земельного участка, с подставленными значениями и итоговые (вычисленные) значения (**ΔР**), м2	$\Delta P = 3,5 \cdot M_t \cdot \sqrt{P_{док}} = 3,5 \cdot 0,10 \cdot \sqrt{42} = 2$
7.	Предельный минимальный и максимальный размеры земельного участка (**Рмин и Рмакс), м²**	—
8.	Кадастровый или иной государственный учетный номер (инвентарный) объекта	—

1	2	3
	недвижимости, расположенного на образуемом земельном участке	
9.	Кадастровые номера исходных земельных участков	40:26:000043:1885
9.1.	Кадастровый номер входящего в состав земельного участка, представляющего собой единое землепользование (номер контура многоконтурного земельного участка), преобразование которого осуществляется	—
9.2.	Кадастровые номера земельных участков, исключаемых из состава измененного (исходного) земельного участка, представляющего собой единое землепользование	—
9.3.	Кадастровый или иной государственный учетный номер (инвентарный) объекта недвижимости, расположенного на измененном земельном участке	—
10.	Условный номер земельного участка	—
11	Учетный номер проекта межевания территории	—
12	Дополнительные сведения об образовании земельного участка	—
13	Сведения о земельных участках (землях общего пользования, территории общего пользования), посредством которых обеспечивается доступ	40:26:000043:1885
14.	Иные сведения	—

4. Пояснения к сведениям об образуемом земельном участке **40:26:000043:1885:ЗУ536** :

обозначение земельного участка

1.	

1. Сведения о характерных точках границ образуемого земельного участка **40:26:000043:1885:ЗУ537** :

обозначение земельного участка

Система координат МСК-40 Зона № 1

Обозначение характерных точек границ	Координаты, м		Метод определения координат	Формулы, примененные для расчета средней квадратической погрешности определения координат характерных точек границ (M_t), с подставленными в такие формулы значениями и итоговые (вычисленные) значения M_t, м	Описание закрепления точки
	X	Y			
1	2	3	4	5	6
н1118У	437185,50	1298202,49	Метод спутниковых геодезических измерений (определений)	$M_t = \sqrt{m_0^2 + m_1^2}$	—
н1117У	437193,23	1298206,12	Метод спутниковых геодезических измерений (определений)	$M_t = \sqrt{m_0^2 + m_1^2}$	—
н1119У	437191,29	1298210,14	Метод спутниковых геодезических измерений (определений)	$M_t = \sqrt{m_0^2 + m_1^2}$	—
н1120У	437183,64	1298206,46	Метод спутниковых геодезических измерений (определений)	$M_t = \sqrt{m_0^2 + m_1^2}$	—
н1118У	437185,50	1298202,49	Метод спутниковых геодезических измерений (определений)	$M_t = \sqrt{m_0^2 + m_1^2}$	—

2. Сведения о частях границ образуемого земельного участка **40:26:000043:1885:ЗУ537** :

обозначение земельного участка

Обозначение части границ		Горизонтальное проложение (S), м	Описание прохождения части границ	Сведения о согласовании местоположения границ (согласовано/спорное)
от т.	до т.			
1	2	3	4	5
н1118У	н1117У	8,54	—	—
н1117У	н1119У	4,46	—	—
н1119У	н1120У	8,49	—	—
н1120У	н1118У	4,38	—	—

3. Сведения о характеристиках образуемого земельного участка **40:26:000043:1885:ЗУ537** :

обозначение земельного участка

№ п/п	Наименование характеристик земельного участка	Значение характеристики
1	2	3
1.	Адрес земельного участка	—
1.1.	Сведения о местоположении земельного участка (при отсутствии адреса) в структурированном в соответствии с федеральной информационной адресной системой виде	а/к "Вега"
1.2.	Дополнительные сведения о местоположении земельного участка	—
2	Категория земель	Земли населенных пунктов
3	Вид (виды) разрешенного использования	Хранение автотранспорта
3.1.	Дополнительные сведения об использовании земельного участка	—
4.	Реестровый номер границ территориальной зоны или в случае отсутствия такого реестрового номера ее индивидуальное обозначение (вид, тип, номер, индекс)	—
5.	Площадь земельного участка ± величина предельной погрешности определения (вычисления) площади (**Р ± ΔР**), **м²**	38±2
6.	Формула, примененная для вычисления предельной погрешности определения площади земельного участка, с подставленными значениями и итоговые (вычисленные) значения (**ΔР**), м2	$\Delta P = 3,5 \cdot M_t \cdot \sqrt{P_{док}} = 3,5 \cdot 0,10 \cdot \sqrt{38} = 2$
7.	Предельный минимальный и максимальный размеры земельного участка (**Рмин и Рмакс), м²**	—
8.	Кадастровый или иной государственный учетный номер (инвентарный) объекта недвижимости, расположенного на образуемом земельном участке	—
9.	Кадастровые номера исходных земельных участков	40:26:000043:1885
9.1.	Кадастровый номер входящего в состав земельного участка, представляющего собой единое землепользование (номер контура многоконтурного земельного участка), преобразование которого осуществляется	—
9.2.	Кадастровые номера земельных участков, исключаемых из состава измененного (исходного) земельного участка, представляющего собой единое землепользование	—
9.3.	Кадастровый или иной государственный учетный номер (инвентарный) объекта недвижимости, расположенного на измененном земельном участке	—
10.	Условный номер земельного участка	—
11	Учетный номер проекта межевания территории	—
12	Дополнительные сведения об образовании земельного участка	—

1	2	3
13	Сведения о земельных участках (землях общего пользования, территории общего пользования), посредством которых обеспечивается доступ	40:26:000043:1885
14.	Иные сведения	—

4. Пояснения к сведениям об образуемом земельном участке **40:26:000043:1885:ЗУ537** :

обозначение земельного участка

1.	

1. Сведения о характерных точках границ образуемого земельного участка **40:26:000043:1885:ЗУ538** :

обозначение земельного участка

Система координат МСК-40 Зона № 1

Обозначение характерных точек границ	Координаты, м		Метод определения координат	Формулы, примененные для расчета средней квадратической погрешности определения координат характерных точек границ (M_t), с подставленными в такие формулы значениями и итоговые (вычисленные) значения M_t, м	Описание закрепления точки
	X	Y			
1	2	3	4	5	6
н1120У	437183,64	1298206,46	Метод спутниковых геодезических измерений (определений)	$M_t = \sqrt{m_0^2 + m_1^2}$	—
н1119У	437191,29	1298210,14	Метод спутниковых геодезических измерений (определений)	$M_t = \sqrt{m_0^2 + m_1^2}$	—
н1121У	437189,33	1298214,20	Метод спутниковых геодезических измерений (определений)	$M_t = \sqrt{m_0^2 + m_1^2}$	—
н1122У	437181,74	1298210,47	Метод спутниковых геодезических измерений (определений)	$M_t = \sqrt{m_0^2 + m_1^2}$	—
н1120У	437183,64	1298206,46	Метод спутниковых геодезических измерений (определений)	$M_t = \sqrt{m_0^2 + m_1^2}$	—

2. Сведения о частях границ образуемого земельного участка **40:26:000043:1885:ЗУ538** :

обозначение земельного участка

Обозначение части границ		Горизонтальное проложение (S), м	Описание прохождения части границ	Сведения о согласовании местоположения границ (согласовано/спорное)
от т.	до т.			
1	2	3	4	5
н1120У	н1119У	8,49	—	—
н1119У	н1121У	4,51	—	—
н1121У	н1122У	8,46	—	—
н1122У	н1120У	4,44	—	—

3. Сведения о характеристиках образуемого земельного участка **40:26:000043:1885:ЗУ538** :

обозначение земельного участка

№ п/п	Наименование характеристик земельного участка	Значение характеристики
1	2	3
1.	Адрес земельного участка	—
1.1.	Сведения о местоположении земельного участка (при отсутствии адреса) в структурированном в соответствии с федеральной информационной адресной системой виде	а/к "Вега"
1.2.	Дополнительные сведения о местоположении земельного участка	—
2	Категория земель	Земли населенных пунктов
3	Вид (виды) разрешенного использования	Хранение автотранспорта
3.1.	Дополнительные сведения об использовании земельного участка	—
4.	Реестровый номер границ территориальной зоны или в случае отсутствия такого реестрового номера ее индивидуальное обозначение (вид, тип, номер, индекс)	—
5.	Площадь земельного участка ± величина предельной погрешности определения (вычисления) площади (**Р ± ΔР**), **м²**	38±2
6.	Формула, примененная для вычисления предельной погрешности определения площади земельного участка, с подставленными значениями и итоговые (вычисленные) значения (**ΔР**), м2	$\Delta P = 3{,}5 \cdot M_t \cdot \sqrt{P_{док}} = 3{,}5 \cdot 0{,}10 \cdot \sqrt{38} = 2$
7.	Предельный минимальный и максимальный размеры земельного участка (**Рмин и Рмакс), м²**	—
8.	Кадастровый или иной государственный учетный номер (инвентарный) объекта недвижимости, расположенного на образуемом земельном участке	—
9.	Кадастровые номера исходных земельных участков	40:26:000043:1885
9.1.	Кадастровый номер входящего в состав земельного участка, представляющего собой единое землепользование (номер контура многоконтурного земельного участка), преобразование которого осуществляется	—
9.2.	Кадастровые номера земельных участков, исключаемых из состава измененного (исходного) земельного участка, представляющего собой единое землепользование	—
9.3.	Кадастровый или иной государственный учетный номер (инвентарный) объекта недвижимости, расположенного на измененном земельном участке	—
10.	Условный номер земельного участка	—
11	Учетный номер проекта межевания территории	—
12	Дополнительные сведения об образовании земельного участка	—
13	Сведения о земельных участках (землях общего пользования, территории общего пользования), посредством которых обеспечивается доступ	40:26:000043:1885
14.	Иные сведения	—

4. Пояснения к сведениям об образуемом земельном участке **40:26:000043:1885:ЗУ538** :

обозначение земельного участка

1.	

1. Сведения о характерных точках границ образуемого земельного участка **40:26:000043:1885:ЗУ539** :

обозначение земельного участка

Система координат МСК-40 Зона № 1

Обозначение характерных точек границ	Координаты, м		Метод определения координат	Формулы, примененные для расчета средней квадратической погрешности определения координат характерных точек границ (M_t), с подставленными в такие формулы значениями и итоговые (вычисленные) значения M_t, м	Описание закрепления точки
	X	Y			
1	2	3	4	5	6
н1121У	437189,33	1298214,20	Метод спутниковых геодезических измерений (определений)	$M_t = \sqrt{m_0^2 + m_1^2}$	—
н1123У	437187,32	1298218,18	Метод спутниковых геодезических измерений (определений)	$M_t = \sqrt{m_0^2 + m_1^2}$	—
н1124У	437185,84	1298217,41	Метод спутниковых геодезических измерений (определений)	$M_t = \sqrt{m_0^2 + m_1^2}$	—
н1125У	437179,90	1298214,37	Метод спутниковых геодезических измерений (определений)	$M_t = \sqrt{m_0^2 + m_1^2}$	—
н1122У	437181,74	1298210,47	Метод спутниковых геодезических измерений (определений)	$M_t = \sqrt{m_0^2 + m_1^2}$	—
н1121У	437189,33	1298214,20	Метод спутниковых геодезических измерений (определений)	$M_t = \sqrt{m_0^2 + m_1^2}$	—

2. Сведения о частях границ образуемого земельного участка **40:26:000043:1885:ЗУ539** :

обозначение земельного участка

Обозначение части границ		Горизонтальное проложение (S), м	Описание прохождения части границ	Сведения о согласовании местоположения границ (согласовано/спорное)
от т.	до т.			
1	2	3	4	5
н1121У	н1123У	4,46	—	—
н1123У	н1124У	1,67	—	—
н1124У	н1125У	6,67	—	—
н1125У	н1122У	4,31	—	—
н1122У	н1121У	8,46	—	—

3. Сведения о характеристиках образуемого земельного участка **40:26:000043:1885:ЗУ539** :

обозначение земельного участка

№ п/п	Наименование характеристик земельного участка	Значение характеристики
1	2	3
1.	Адрес земельного участка	—

1	2	3
1.1.	Сведения о местоположении земельного участка (при отсутствии адреса) в структурированном в соответствии с федеральной информационной адресной системой виде	а/к "Вега"
1.2.	Дополнительные сведения о местоположении земельного участка	—
2	Категория земель	Земли населенных пунктов
3	Вид (виды) разрешенного использования	Хранение автотранспорта
3.1.	Дополнительные сведения об использовании земельного участка	—
4.	Реестровый номер границ территориальной зоны или в случае отсутствия такого реестрового номера ее индивидуальное обозначение (вид, тип, номер, индекс)	—
5.	Площадь земельного участка ± величина предельной погрешности определения (вычисления) площади (**Р ± ΔР**), **м²**	37±2
6.	Формула, примененная для вычисления предельной погрешности определения площади земельного участка, с подставленными значениями и итоговые (вычисленные) значения (**ΔР**), м2	$\Delta P = 3{,}5 \cdot M_t \cdot \sqrt{P_{док}} = 3{,}5 \cdot 0{,}10 \cdot \sqrt{37} = 2$
7.	Предельный минимальный и максимальный размеры земельного участка (**Рмин и Рмакс), м²**	—
8.	Кадастровый или иной государственный учетный номер (инвентарный) объекта недвижимости, расположенного на образуемом земельном участке	—
9.	Кадастровые номера исходных земельных участков	40:26:000043:1885
9.1.	Кадастровый номер входящего в состав земельного участка, представляющего собой единое землепользование (номер контура многоконтурного земельного участка), преобразование которого осуществляется	—
9.2.	Кадастровые номера земельных участков, исключаемых из состава измененного (исходного) земельного участка, представляющего собой единое землепользование	—
9.3.	Кадастровый или иной государственный учетный номер (инвентарный) объекта недвижимости, расположенного на измененном земельном участке	—
10.	Условный номер земельного участка	—
11	Учетный номер проекта межевания территории	—
12	Дополнительные сведения об образовании земельного участка	—
13	Сведения о земельных участках (землях общего пользования, территории общего пользования), посредством которых обеспечивается доступ	40:26:000043:1885
14.	Иные сведения	—

4. Пояснения к сведениям об образуемом земельном участке **40:26:000043:1885:ЗУ539** **:**

обозначение земельного участка

1.	

1. Сведения о характерных точках границ образуемого земельного участка **40:26:000043:1885:ЗУ540** **:**

обозначение земельного участка

Зона № 1

Система координат МСК-40

Обозначение характерных точек границ	Координаты, м		Метод определения координат	Формулы, примененные для расчета средней квадратической погрешности определения координат характерных точек границ (M_t), с подставленными в такие формулы значениями и итоговые (вычисленные) значения M_t, м	Описание закрепления точки
	X	Y			
1	2	3	4	5	6
н1124У	437185,84	1298217,41	Метод спутниковых геодезических измерений (определений)	$M_t = \sqrt{m_0^2 + m_1^2}$	—
н1126У	437184,07	1298220,65	Метод спутниковых геодезических измерений (определений)	$M_t = \sqrt{m_0^2 + m_1^2}$	—
н1127У	437178,22	1298217,69	Метод спутниковых геодезических измерений (определений)	$M_t = \sqrt{m_0^2 + m_1^2}$	—
н1125У	437179,90	1298214,37	Метод спутниковых геодезических измерений (определений)	$M_t = \sqrt{m_0^2 + m_1^2}$	—
н1124У	437185,84	1298217,41	Метод спутниковых геодезических измерений (определений)	$M_t = \sqrt{m_0^2 + m_1^2}$	—

2. Сведения о частях границ образуемого земельного участка **40:26:000043:1885:ЗУ540** :

обозначение земельного участка

Обозначение части границ		Горизонтальное проложение (S), м	Описание прохождения части границ	Сведения о согласовании местоположения границ (согласовано/спорное)
от т.	до т.			
1	2	3	4	5
н1124У	н1126У	3,69	—	—
н1126У	н1127У	6,56	—	—
н1127У	н1125У	3,72	—	—
н1125У	н1124У	6,67	—	—

3. Сведения о характеристиках образуемого земельного участка **40:26:000043:1885:ЗУ540** :

обозначение земельного участка

№ п/п	Наименование характеристик земельного участка	Значение характеристики
1	2	3
1.	Адрес земельного участка	—
1.1.	Сведения о местоположении земельного участка (при отсутствии адреса) в структурированном в соответствии с федеральной информационной адресной системой виде	а/к "Вега"
1.2.	Дополнительные сведения о местоположении земельного участка	—
2	Категория земель	Земли населенных пунктов
3	Вид (виды) разрешенного использования	Хранение автотранспорта

1	2	3
3.1.	Дополнительные сведения об использовании земельного участка	—
4.	Реестровый номер границ территориальной зоны или в случае отсутствия такого реестрового номера ее индивидуальное обозначение (вид, тип, номер, индекс)	—
5.	Площадь земельного участка ± величина предельной погрешности определения (вычисления) площади (**Р ± ΔР**), **м²**	25±2
6.	Формула, примененная для вычисления предельной погрешности определения площади земельного участка, с подставленными значениями и итоговые (вычисленные) значения (**ΔР**), м2	$\Delta P = 3{,}5 \cdot M_t \cdot \sqrt{P_{док}} = 3{,}5 \cdot 0{,}10 \cdot \sqrt{25} = 2$
7.	Предельный минимальный и максимальный размеры земельного участка (**Рмин и Рмакс), м²**	—
8.	Кадастровый или иной государственный учетный номер (инвентарный) объекта недвижимости, расположенного на образуемом земельном участке	—
9.	Кадастровые номера исходных земельных участков	40:26:000043:1885
9.1.	Кадастровый номер входящего в состав земельного участка, представляющего собой единое землепользование (номер контура многоконтурного земельного участка), преобразование которого осуществляется	—
9.2.	Кадастровые номера земельных участков, исключаемых из состава измененного (исходного) земельного участка, представляющего собой единое землепользование	—
9.3.	Кадастровый или иной государственный учетный номер (инвентарный) объекта недвижимости, расположенного на измененном земельном участке	—
10.	Условный номер земельного участка	—
11	Учетный номер проекта межевания территории	—
12	Дополнительные сведения об образовании земельного участка	—
13	Сведения о земельных участках (землях общего пользования, территории общего пользования), посредством которых обеспечивается доступ	40:26:000043:1885
14.	Иные сведения	—

4. Пояснения к сведениям об образуемом земельном участке **40:26:000043:1885:ЗУ540** :

обозначение земельного участка

1.	

1. Сведения о характерных точках границ образуемого земельного участка **40:26:000043:33:ЗУ541** :

обозначение земельного участка

Система координат МСК-40 Зона № 1

Обозначение характерных точек границ	Координаты, м		Метод определения координат	Формулы, примененные для расчета средней квадратической погрешности определения координат характерных точек границ (M_t), с подставленными в такие формулы значениями и итоговые (вычисленные) значения M_t, м	Описание закрепления точки
	X	Y			
1	2	3	4	5	6
н1128У	437231,35	1298070,55	Метод спутниковых геодезических измерений (определений)	$M_t = \sqrt{m_0^2 + m_1^2}$	—

н1129У	437237,51	1298073,48	Метод спутниковых геодезических измерений (определений)	$M_t = \sqrt{m_0^2 + m_1^2}$	—
н1130У	437235,61	1298077,43	Метод спутниковых геодезических измерений (определений)	$M_t = \sqrt{m_0^2 + m_1^2}$	—
н1131У	437229,37	1298074,70	Метод спутниковых геодезических измерений (определений)	$M_t = \sqrt{m_0^2 + m_1^2}$	—
н1128У	437231,35	1298070,55	Метод спутниковых геодезических измерений (определений)	$M_t = \sqrt{m_0^2 + m_1^2}$	—

2. Сведения о частях границ образуемого земельного участка **40:26:000043:33:ЗУ541** :

обозначение земельного участка

Обозначение части границ		Горизонтальное проложение (S), м	Описание прохождения части границ	Сведения о согласовании местоположения границ (согласовано/спорное)
от т.	до т.			
1	2	3	4	5
н1128У	н1129У	6,82	—	—
н1129У	н1130У	4,38	—	—
н1130У	н1131У	6,81	—	—
н1131У	н1128У	4,60	—	—

3. Сведения о характеристиках образуемого земельного участка **40:26:000043:33:ЗУ541** :

обозначение земельного участка

№ п/п	Наименование характеристик земельного участка	Значение характеристики
1	2	3
1.	Адрес земельного участка	—
1.1.	Сведения о местоположении земельного участка (при отсутствии адреса) в структурированном в соответствии с федеральной информационной адресной системой виде	Калужская обл., г. Калуга
1.2.	Дополнительные сведения о местоположении земельного участка	—
2	Категория земель	Земли населенных пунктов
3	Вид (виды) разрешенного использования	Хранение автотранспорта
3.1.	Дополнительные сведения об использовании земельного участка	—
4.	Реестровый номер границ территориальной зоны или в случае отсутствия такого реестрового номера ее индивидуальное обозначение (вид, тип, номер, индекс)	—
5.	Площадь земельного участка ± величина предельной погрешности определения (вычисления) площади (**Р ± ΔР**), **м²**	31±2
6.	Формула, примененная для вычисления предельной погрешности определения площади земельного участка, с подставленными значениями и итоговые (вычисленные) значения (**ΔР**), м2	$\Delta P = 3,5 \cdot M_t \cdot \sqrt{P_{док}} = 3,5 \cdot 0,10 \cdot \sqrt{31} = 2$
7.	Предельный минимальный и максимальный размеры земельного участка (**Рмин и Рмакс), м²**	—
8.	Кадастровый или иной государственный учетный номер (инвентарный) объекта	—

1	2	3
	недвижимости, расположенного на образуемом земельном участке	
9.	Кадастровые номера исходных земельных участков	40:26:000043:33
9.1.	Кадастровый номер входящего в состав земельного участка, представляющего собой единое землепользование (номер контура многоконтурного земельного участка), преобразование которого осуществляется	—
9.2.	Кадастровые номера земельных участков, исключаемых из состава измененного (исходного) земельного участка, представляющего собой единое землепользование	—
9.3.	Кадастровый или иной государственный учетный номер (инвентарный) объекта недвижимости, расположенного на измененном земельном участке	—
10.	Условный номер земельного участка	—
11	Учетный номер проекта межевания территории	—
12	Дополнительные сведения об образовании земельного участка	—
13	Сведения о земельных участках (землях общего пользования, территории общего пользования), посредством которых обеспечивается доступ	40:26:000043:33
14.	Иные сведения	—

4. Пояснения к сведениям об образуемом земельном участке **40:26:000043:33:ЗУ541** :

обозначение земельного участка

1.	

1. Сведения о характерных точках границ образуемого земельного участка **40:26:000043:33:ЗУ542** :

обозначение земельного участка

Система координат МСК-40

Зона № 1

Обозначение характерных точек границ	Координаты, м		Метод определения координат	Формулы, примененные для расчета средней квадратической погрешности определения координат характерных точек границ (M_t), с подставленными в такие формулы значениями и итоговые (вычисленные) значения M_t, м	Описание закрепления точки
	X	Y			
1	2	3	4	5	6
н1132У	437227,92	1298078,08	Метод спутниковых геодезических измерений (определений)	$M_t = \sqrt{m_0^2 + m_1^2}$	—
н1133У	437233,84	1298080,81	Метод спутниковых геодезических измерений (определений)	$M_t = \sqrt{m_0^2 + m_1^2}$	—
н1134У	437232,38	1298083,93	Метод спутниковых геодезических измерений (определений)	$M_t = \sqrt{m_0^2 + m_1^2}$	—
н1135У	437226,37	1298081,27	Метод спутниковых геодезических измерений (определений)	$M_t = \sqrt{m_0^2 + m_1^2}$	—
н1132У	437227,92	1298078,08	Метод спутниковых геодезических измерений (определений)	$M_t = \sqrt{m_0^2 + m_1^2}$	—

2. Сведения о частях границ образуемого земельного участка **40:26:000043:33:ЗУ542** :

обозначение земельного участка

Обозначение части границ		Горизонтальное проложение (S), м	Описание прохождения части границ	Сведения о согласовании местоположения границ (согласовано/спорное)
от т.	до т.			
1	2	3	4	5
н1132У	н1133У	6,52	—	—
н1133У	н1134У	3,44	—	—
н1134У	н1135У	6,57	—	—
н1135У	н1132У	3,55	—	—

3. Сведения о характеристиках образуемого земельного участка **40:26:000043:33:ЗУ542** :

обозначение земельного участка

№ п/п	Наименование характеристик земельного участка	Значение характеристики
1	2	3
1.	Адрес земельного участка	—
1.1.	Сведения о местоположении земельного участка (при отсутствии адреса) в структурированном в соответствии с федеральной информационной адресной системой виде	Калужская обл., г. Калуга
1.2.	Дополнительные сведения о местоположении земельного участка	—
2	Категория земель	Земли населенных пунктов
3	Вид (виды) разрешенного использования	Хранение автотранспорта
3.1.	Дополнительные сведения об использовании земельного участка	—
4.	Реестровый номер границ территориальной зоны или в случае отсутствия такого реестрового номера ее индивидуальное обозначение (вид, тип, номер, индекс)	—
5.	Площадь земельного участка ± величина предельной погрешности определения (вычисления) площади (**Р ± ΔР**), **м²**	23±2
6.	Формула, примененная для вычисления предельной погрешности определения площади земельного участка, с подставленными значениями и итоговые (вычисленные) значения (**ΔР**), м2	$\Delta P = 3,5 \cdot M_t \cdot \sqrt{P_{док}} = 3,5 \cdot 0,10 \cdot \sqrt{23} = 2$
7.	Предельный минимальный и максимальный размеры земельного участка (**Рмин и Рмакс), м²**	—
8.	Кадастровый или иной государственный учетный номер (инвентарный) объекта недвижимости, расположенного на образуемом земельном участке	—
9.	Кадастровые номера исходных земельных участков	40:26:000043:33
9.1.	Кадастровый номер входящего в состав земельного участка, представляющего собой единое землепользование (номер контура многоконтурного земельного участка), преобразование которого осуществляется	—
9.2.	Кадастровые номера земельных участков, исключаемых из состава измененного (исходного) земельного участка, представляющего собой единое землепользование	—
9.3.	Кадастровый или иной государственный учетный номер (инвентарный) объекта недвижимости, расположенного на измененном земельном участке	—
10.	Условный номер земельного участка	—
11	Учетный номер проекта межевания территории	—
12	Дополнительные сведения об образовании земельного участка	—

1	2	3
13	Сведения о земельных участках (землях общего пользования, территории общего пользования), посредством которых обеспечивается доступ	40:26:000043:33
14.	Иные сведения	—

4. Пояснения к сведениям об образуемом земельном участке **40:26:000043:33:ЗУ542** :

обозначение земельного участка

1.	

1. Сведения о характерных точках границ образуемого земельного участка **40:26:000043:33:ЗУ543** :

обозначение земельного участка

Система координат МСК-40 Зона № 1

Обозначение характерных точек границ	Координаты, м		Метод определения координат	Формулы, примененные для расчета средней квадратической погрешности определения координат характерных точек границ (M_t), с подставленными в такие формулы значениями и итоговые (вычисленные) значения M_t, м	Описание закрепления точки
	X	Y			
1	2	3	4	5	6
н1134У	437232,38	1298083,93	Метод спутниковых геодезических измерений (определений)	$M_t = \sqrt{m_0^2 + m_1^2}$	—
н1136У	437230,94	1298087,54	Метод спутниковых геодезических измерений (определений)	$M_t = \sqrt{m_0^2 + m_1^2}$	—
н1137У	437224,93	1298084,84	Метод спутниковых геодезических измерений (определений)	$M_t = \sqrt{m_0^2 + m_1^2}$	—
н1135У	437226,37	1298081,27	Метод спутниковых геодезических измерений (определений)	$M_t = \sqrt{m_0^2 + m_1^2}$	—
н1134У	437232,38	1298083,93	Метод спутниковых геодезических измерений (определений)	$M_t = \sqrt{m_0^2 + m_1^2}$	—

2. Сведения о частях границ образуемого земельного участка **40:26:000043:33:ЗУ543** :

обозначение земельного участка

Обозначение части границ		Горизонтальное проложение (S), м	Описание прохождения части границ	Сведения о согласовании местоположения границ (согласовано/спорное)
от т.	до т.			
1	2	3	4	5
н1134У	н1136У	3,89	—	—
н1136У	н1137У	6,59	—	—
н1137У	н1135У	3,85	—	—
н1135У	н1134У	6,57	—	—

3. Сведения о характеристиках образуемого земельного участка **40:26:000043:33:ЗУ543** :

обозначение земельного участка

№ п/п	Наименование характеристик земельного участка	Значение характеристики
1	2	3
1.	Адрес земельного участка	—
1.1.	Сведения о местоположении земельного участка (при отсутствии адреса) в структурированном в соответствии с федеральной информационной адресной системой виде	Калужская обл., г. Калуга
1.2.	Дополнительные сведения о местоположении земельного участка	—
2	Категория земель	Земли населенных пунктов
3	Вид (виды) разрешенного использования	Хранение автотранспорта
3.1.	Дополнительные сведения об использовании земельного участка	—
4.	Реестровый номер границ территориальной зоны или в случае отсутствия такого реестрового номера ее индивидуальное обозначение (вид, тип, номер, индекс)	—
5.	Площадь земельного участка ± величина предельной погрешности определения (вычисления) площади (**Р ± ΔР**), **м²**	25±2
6.	Формула, примененная для вычисления предельной погрешности определения площади земельного участка, с подставленными значениями и итоговые (вычисленные) значения (**ΔР**), м2	$\Delta P = 3{,}5 \cdot M_t \cdot \sqrt{P_{док}} = 3{,}5 \cdot 0{,}10 \cdot \sqrt{25} = 2$
7.	Предельный минимальный и максимальный размеры земельного участка (**Рмин и Рмакс), м²**	—
8.	Кадастровый или иной государственный учетный номер (инвентарный) объекта недвижимости, расположенного на образуемом земельном участке	—
9.	Кадастровые номера исходных земельных участков	40:26:000043:33
9.1.	Кадастровый номер входящего в состав земельного участка, представляющего собой единое землепользование (номер контура многоконтурного земельного участка), преобразование которого осуществляется	—
9.2.	Кадастровые номера земельных участков, исключаемых из состава измененного (исходного) земельного участка, представляющего собой единое землепользование	—
9.3.	Кадастровый или иной государственный учетный номер (инвентарный) объекта недвижимости, расположенного на измененном земельном участке	—
10.	Условный номер земельного участка	—
11	Учетный номер проекта межевания территории	—
12	Дополнительные сведения об образовании земельного участка	—
13	Сведения о земельных участках (землях общего пользования, территории общего пользования), посредством которых обеспечивается доступ	40:26:000043:33
14.	Иные сведения	—

4. Пояснения к сведениям об образуемом земельном участке **40:26:000043:33:ЗУ543** :

обозначение земельного участка

1.	

1. Сведения о характерных точках границ образуемого земельного участка **40:26:000043:33:ЗУ544** :

обозначение земельного участка

Система координат МСК-40

Зона № 1

Обозначение характерных точек границ	Координаты, м		Метод определения координат	Формулы, примененные для расчета средней квадратической погрешности определения координат характерных точек границ (M_t), с подставленными в такие формулы значениями и итоговые (вычисленные) значения M_t, м	Описание закрепления точки
	X	Y			
1	2	3	4	5	6
н1136У	437230,94	1298087,54	Метод спутниковых геодезических измерений (определений)	$M_t = \sqrt{m_0^2 + m_1^2}$	—
н1138У	437229,08	1298091,90	Метод спутниковых геодезических измерений (определений)	$M_t = \sqrt{m_0^2 + m_1^2}$	—
н1139У	437223,14	1298089,16	Метод спутниковых геодезических измерений (определений)	$M_t = \sqrt{m_0^2 + m_1^2}$	—
н1137У	437224,93	1298084,84	Метод спутниковых геодезических измерений (определений)	$M_t = \sqrt{m_0^2 + m_1^2}$	—
н1136У	437230,94	1298087,54	Метод спутниковых геодезических измерений (определений)	$M_t = \sqrt{m_0^2 + m_1^2}$	—

2. Сведения о частях границ образуемого земельного участка **40:26:000043:33:ЗУ544** :

обозначение земельного участка

Обозначение части границ		Горизонтальное проложение (S), м	Описание прохождения части границ	Сведения о согласовании местоположения границ (согласовано/спорное)
от т.	до т.			
1	2	3	4	5
н1136У	н1138У	4,74	—	—
н1138У	н1139У	6,54	—	—
н1139У	н1137У	4,68	—	—
н1137У	н1136У	6,59	—	—

3. Сведения о характеристиках образуемого земельного участка **40:26:000043:33:ЗУ544** :

обозначение земельного участка

№ п/п	Наименование характеристик земельного участка	Значение характеристики
1	2	3
1.	Адрес земельного участка	—
1.1.	Сведения о местоположении земельного участка (при отсутствии адреса) в структурированном в соответствии с федеральной информационной адресной системой виде	Калужская обл., г. Калуга
1.2.	Дополнительные сведения о местоположении земельного участка	—
2	Категория земель	Земли населенных пунктов
3	Вид (виды) разрешенного использования	Хранение автотранспорта

1	2	3
3.1.	Дополнительные сведения об использовании земельного участка	—
4.	Реестровый номер границ территориальной зоны или в случае отсутствия такого реестрового номера ее индивидуальное обозначение (вид, тип, номер, индекс)	—
5.	Площадь земельного участка ± величина предельной погрешности определения (вычисления) площади (**Р ± ΔР**), **м²**	31±2
6.	Формула, примененная для вычисления предельной погрешности определения площади земельного участка, с подставленными значениями и итоговые (вычисленные) значения (**ΔР**), м2	$\Delta P = 3{,}5 \cdot M_t \cdot \sqrt{P_{док}} = 3{,}5 \cdot 0{,}10 \cdot \sqrt{31} = 2$
7.	Предельный минимальный и максимальный размеры земельного участка (**Рмин и Рмакс), м²**	—
8.	Кадастровый или иной государственный учетный номер (инвентарный) объекта недвижимости, расположенного на образуемом земельном участке	—
9.	Кадастровые номера исходных земельных участков	40:26:000043:33
9.1.	Кадастровый номер входящего в состав земельного участка, представляющего собой единое землепользование (номер контура многоконтурного земельного участка), преобразование которого осуществляется	—
9.2.	Кадастровые номера земельных участков, исключаемых из состава измененного (исходного) земельного участка, представляющего собой единое землепользование	—
9.3.	Кадастровый или иной государственный учетный номер (инвентарный) объекта недвижимости, расположенного на измененном земельном участке	—
10.	Условный номер земельного участка	—
11	Учетный номер проекта межевания территории	—
12	Дополнительные сведения об образовании земельного участка	—
13	Сведения о земельных участках (землях общего пользования, территории общего пользования), посредством которых обеспечивается доступ	40:26:000043:33
14.	Иные сведения	—

4. Пояснения к сведениям об образуемом земельном участке **40:26:000043:33:ЗУ544** **:**

обозначение земельного участка

1.	

1. Сведения о характерных точках границ образуемого земельного участка **40:26:000043:33:ЗУ545** **:**

обозначение земельного участка

Система координат МСК-40 Зона № 1

Обозначение характерных точек границ	Координаты, м		Метод определения координат	Формулы, примененные для расчета средней квадратической погрешности определения координат характерных точек границ (M_t), с подставленными в такие формулы значениями и итоговые (вычисленные) значения M_t, м	Описание закрепления точки
	X	Y			
1	2	3	4	5	6
н1139У	437223,14	1298089,16	Метод спутниковых геодезических измерений (определений)	$M_t = \sqrt{m_0^2 + m_1^2}$	—

н1138У	437229,08	1298091,90	Метод спутниковых геодезических измерений (определений)	$M_t = \sqrt{m_0^2 + m_1^2}$	—
н1140У	437226,86	1298097,05	Метод спутниковых геодезических измерений (определений)	$M_t = \sqrt{m_0^2 + m_1^2}$	—
н1141У	437220,99	1298094,15	Метод спутниковых геодезических измерений (определений)	$M_t = \sqrt{m_0^2 + m_1^2}$	—
н1139У	437223,14	1298089,16	Метод спутниковых геодезических измерений (определений)	$M_t = \sqrt{m_0^2 + m_1^2}$	—

2. Сведения о частях границ образуемого земельного участка **40:26:000043:33:ЗУ545** :

обозначение земельного участка

Обозначение части границ		Горизонтальное проложение (S), м	Описание прохождения части границ	Сведения о согласовании местоположения границ (согласовано/спорное)
от т.	до т.			
1	2	3	4	5
н1139У	н1138У	6,54	—	—
н1138У	н1140У	5,61	—	—
н1140У	н1141У	6,55	—	—
н1141У	н1139У	5,43	—	—

3. Сведения о характеристиках образуемого земельного участка **40:26:000043:33:ЗУ545** :

обозначение земельного участка

№ п/п	Наименование характеристик земельного участка	Значение характеристики
1	2	3
1.	Адрес земельного участка	—
1.1.	Сведения о местоположении земельного участка (при отсутствии адреса) в структурированном в соответствии с федеральной информационной адресной системой виде	Калужская обл., г. Калуга
1.2.	Дополнительные сведения о местоположении земельного участка	—
2	Категория земель	Земли населенных пунктов
3	Вид (виды) разрешенного использования	Хранение автотранспорта
3.1.	Дополнительные сведения об использовании земельного участка	—
4.	Реестровый номер границ территориальной зоны или в случае отсутствия такого реестрового номера ее индивидуальное обозначение (вид, тип, номер, индекс)	—
5.	Площадь земельного участка ± величина предельной погрешности определения (вычисления) площади (**Р ± ΔР**), **м²**	36±2
6.	Формула, примененная для вычисления предельной погрешности определения площади земельного участка, с подставленными значениями и итоговые (вычисленные) значения (**ΔР**), м2	$\Delta P = 3,5 \cdot M_t \cdot \sqrt{P_{док}} = 3,5 \cdot 0,10 \cdot \sqrt{36} = 2$
7.	Предельный минимальный и максимальный размеры земельного участка (**Рмин и Рмакс), м²**	—
8.	Кадастровый или иной государственный учетный номер (инвентарный) объекта	—

1	2	3
	недвижимости, расположенного на образуемом земельном участке	
9.	Кадастровые номера исходных земельных участков	40:26:000043:33
9.1.	Кадастровый номер входящего в состав земельного участка, представляющего собой единое землепользование (номер контура многоконтурного земельного участка), преобразование которого осуществляется	—
9.2.	Кадастровые номера земельных участков, исключаемых из состава измененного (исходного) земельного участка, представляющего собой единое землепользование	—
9.3.	Кадастровый или иной государственный учетный номер (инвентарный) объекта недвижимости, расположенного на измененном земельном участке	—
10.	Условный номер земельного участка	—
11	Учетный номер проекта межевания территории	—
12	Дополнительные сведения об образовании земельного участка	—
13	Сведения о земельных участках (землях общего пользования, территории общего пользования), посредством которых обеспечивается доступ	40:26:000043:33
14.	Иные сведения	—

4. Пояснения к сведениям об образуемом земельном участке **40:26:000043:33:ЗУ545** :

обозначение земельного участка

1.	

1. Сведения о характерных точках границ образуемого земельного участка **40:26:000043:33:ЗУ546** :

обозначение земельного участка

Система координат МСК-40

Зона № 1

Обозначение характерных точек границ	Координаты, м		Метод определения координат	Формулы, примененные для расчета средней квадратической погрешности определения координат характерных точек границ (M_t), с подставленными в такие формулы значениями и итоговые (вычисленные) значения M_t, м	Описание закрепления точки
	X	Y			
1	2	3	4	5	6
н1141У	437220,99	1298094,15	Метод спутниковых геодезических измерений (определений)	$M_t = \sqrt{m_0^2 + m_1^2}$	—
н1140У	437226,86	1298097,05	Метод спутниковых геодезических измерений (определений)	$M_t = \sqrt{m_0^2 + m_1^2}$	—
н1142У	437224,97	1298100,65	Метод спутниковых геодезических измерений (определений)	$M_t = \sqrt{m_0^2 + m_1^2}$	—
н1143У	437219,03	1298097,83	Метод спутниковых геодезических измерений (определений)	$M_t = \sqrt{m_0^2 + m_1^2}$	—
н1141У	437220,99	1298094,15	Метод спутниковых геодезических измерений (определений)	$M_t = \sqrt{m_0^2 + m_1^2}$	—

2. Сведения о частях границ образуемого земельного участка **40:26:000043:33:ЗУ546** :

обозначение земельного участка

Обозначение части границ		Горизонтальное проложение (S), м	Описание прохождения части границ	Сведения о согласовании местоположения границ (согласовано/спорное)
от т.	до т.			
1	2	3	4	5
н1141У	н1140У	6,55	—	—
н1140У	н1142У	4,07	—	—
н1142У	н1143У	6,58	—	—
н1143У	н1141У	4,17	—	—

3. Сведения о характеристиках образуемого земельного участка **40:26:000043:33:ЗУ546** :

обозначение земельного участка

№ п/п	Наименование характеристик земельного участка	Значение характеристики
1	2	3
1.	Адрес земельного участка	—
1.1.	Сведения о местоположении земельного участка (при отсутствии адреса) в структурированном в соответствии с федеральной информационной адресной системой виде	Калужская обл., г. Калуга
1.2.	Дополнительные сведения о местоположении земельного участка	—
2	Категория земель	Земли населенных пунктов
3	Вид (виды) разрешенного использования	Хранение автотранспорта
3.1.	Дополнительные сведения об использовании земельного участка	—
4.	Реестровый номер границ территориальной зоны или в случае отсутствия такого реестрового номера ее индивидуальное обозначение (вид, тип, номер, индекс)	—
5.	Площадь земельного участка ± величина предельной погрешности определения (вычисления) площади (**Р ± ΔР**), **м²**	27±2
6.	Формула, примененная для вычисления предельной погрешности определения площади земельного участка, с подставленными значениями и итоговые (вычисленные) значения (**ΔР**), м2	$\Delta P = 3,5 \cdot M_t \cdot \sqrt{P_{док}} = 3,5 \cdot 0,10 \cdot \sqrt{27} = 2$
7.	Предельный минимальный и максимальный размеры земельного участка (**Рмин и Рмакс), м²**	—
8.	Кадастровый или иной государственный учетный номер (инвентарный) объекта недвижимости, расположенного на образуемом земельном участке	—
9.	Кадастровые номера исходных земельных участков	40:26:000043:33
9.1.	Кадастровый номер входящего в состав земельного участка, представляющего собой единое землепользование (номер контура многоконтурного земельного участка), преобразование которого осуществляется	—
9.2.	Кадастровые номера земельных участков, исключаемых из состава измененного (исходного) земельного участка, представляющего собой единое землепользование	—
9.3.	Кадастровый или иной государственный учетный номер (инвентарный) объекта недвижимости, расположенного на измененном земельном участке	—
10.	Условный номер земельного участка	—
11	Учетный номер проекта межевания территории	—
12	Дополнительные сведения об образовании земельного участка	—

1	2	3
13	Сведения о земельных участках (землях общего пользования, территории общего пользования), посредством которых обеспечивается доступ	40:26:000043:33
14.	Иные сведения	—

4. Пояснения к сведениям об образуемом земельном участке **40:26:000043:33:ЗУ546** **:**

обозначение земельного участка

1.	

1. Сведения о характерных точках границ образуемого земельного участка **40:26:000043:33:ЗУ547** **:**

обозначение земельного участка

Система координат МСК-40 Зона № 1

Обозначение характерных точек границ	Координаты, м		Метод определения координат	Формулы, примененные для расчета средней квадратической погрешности определения координат характерных точек границ (M_t), с подставленными в такие формулы значениями и итоговые (вычисленные) значения M_t, м	Описание закрепления точки
	X	Y			
1	2	3	4	5	6
н1142У	437224,97	1298100,65	Метод спутниковых геодезических измерений (определений)	$M_t = \sqrt{m_0^2 + m_1^2}$	—
н1144У	437222,92	1298104,74	Метод спутниковых геодезических измерений (определений)	$M_t = \sqrt{m_0^2 + m_1^2}$	—
н1145У	437217,00	1298101,90	Метод спутниковых геодезических измерений (определений)	$M_t = \sqrt{m_0^2 + m_1^2}$	—
н1143У	437219,03	1298097,83	Метод спутниковых геодезических измерений (определений)	$M_t = \sqrt{m_0^2 + m_1^2}$	—
н1142У	437224,97	1298100,65	Метод спутниковых геодезических измерений (определений)	$M_t = \sqrt{m_0^2 + m_1^2}$	—

2. Сведения о частях границ образуемого земельного участка **40:26:000043:33:ЗУ547** **:**

обозначение земельного участка

Обозначение части границ		Горизонтальное проложение (S), м	Описание прохождения части границ	Сведения о согласовании местоположения границ (согласовано/спорное)
от т.	до т.			
1	2	3	4	5
н1142У	н1144У	4,57	—	—
н1144У	н1145У	6,57	—	—
н1145У	н1143У	4,55	—	—
н1143У	н1142У	6,58	—	—

3. Сведения о характеристиках образуемого земельного участка **40:26:000043:33:ЗУ547** :

обозначение земельного участка

№ п/п	Наименование характеристик земельного участка	Значение характеристики
1	2	3
1.	Адрес земельного участка	—
1.1.	Сведения о местоположении земельного участка (при отсутствии адреса) в структурированном в соответствии с федеральной информационной адресной системой виде	Калужская обл., г. Калуга
1.2.	Дополнительные сведения о местоположении земельного участка	—
2	Категория земель	Земли населенных пунктов
3	Вид (виды) разрешенного использования	Хранение автотранспорта
3.1.	Дополнительные сведения об использовании земельного участка	—
4.	Реестровый номер границ территориальной зоны или в случае отсутствия такого реестрового номера ее индивидуальное обозначение (вид, тип, номер, индекс)	—
5.	Площадь земельного участка ± величина предельной погрешности определения (вычисления) площади (**Р ± ΔР**), **м²**	30±2
6.	Формула, примененная для вычисления предельной погрешности определения площади земельного участка, с подставленными значениями и итоговые (вычисленные) значения (**ΔР**), м2	$\Delta P = 3{,}5 \cdot M_t \cdot \sqrt{P_{док}} = 3{,}5 \cdot 0{,}10 \cdot \sqrt{30} = 2$
7.	Предельный минимальный и максимальный размеры земельного участка (**Рмин и Рмакс), м²**	—
8.	Кадастровый или иной государственный учетный номер (инвентарный) объекта недвижимости, расположенного на образуемом земельном участке	—
9.	Кадастровые номера исходных земельных участков	40:26:000043:33
9.1.	Кадастровый номер входящего в состав земельного участка, представляющего собой единое землепользование (номер контура многоконтурного земельного участка), преобразование которого осуществляется	—
9.2.	Кадастровые номера земельных участков, исключаемых из состава измененного (исходного) земельного участка, представляющего собой единое землепользование	—
9.3.	Кадастровый или иной государственный учетный номер (инвентарный) объекта недвижимости, расположенного на измененном земельном участке	—
10.	Условный номер земельного участка	—
11	Учетный номер проекта межевания территории	—
12	Дополнительные сведения об образовании земельного участка	—
13	Сведения о земельных участках (землях общего пользования, территории общего пользования), посредством которых обеспечивается доступ	40:26:000043:33
14.	Иные сведения	—

4. Пояснения к сведениям об образуемом земельном участке **40:26:000043:33:ЗУ547** :

обозначение земельного участка

1.	

1. Сведения о характерных точках границ образуемого земельного участка **40:26:000043:33:ЗУ548** :

обозначение земельного участка

Система координат МСК-40

Зона № 1

Обозначение характерных точек границ	Координаты, м		Метод определения координат	Формулы, примененные для расчета средней квадратической погрешности определения координат характерных точек границ (M_t), с подставленными в такие формулы значениями и итоговые (вычисленные) значения M_t, м	Описание закрепления точки
	X	Y			
1	2	3	4	5	6
н1145У	437217,00	1298101,90	Метод спутниковых геодезических измерений (определений)	$M_t = \sqrt{m_0^2 + m_1^2}$	—
н1144У	437222,92	1298104,74	Метод спутниковых геодезических измерений (определений)	$M_t = \sqrt{m_0^2 + m_1^2}$	—
н1146У	437221,20	1298108,23	Метод спутниковых геодезических измерений (определений)	$M_t = \sqrt{m_0^2 + m_1^2}$	—
н1147У	437215,39	1298105,42	Метод спутниковых геодезических измерений (определений)	$M_t = \sqrt{m_0^2 + m_1^2}$	—
н1145У	437217,00	1298101,90	Метод спутниковых геодезических измерений (определений)	$M_t = \sqrt{m_0^2 + m_1^2}$	—

2. Сведения о частях границ образуемого земельного участка **40:26:000043:33:ЗУ548** :

обозначение земельного участка

Обозначение части границ		Горизонтальное проложение (S), м	Описание прохождения части границ	Сведения о согласовании местоположения границ (согласовано/спорное)
от т.	до т.			
1	2	3	4	5
н1145У	н1144У	6,57	—	—
н1144У	н1146У	3,89	—	—
н1146У	н1147У	6,45	—	—
н1147У	н1145У	3,87	—	—

3. Сведения о характеристиках образуемого земельного участка **40:26:000043:33:ЗУ548** :

обозначение земельного участка

№ п/п	Наименование характеристик земельного участка	Значение характеристики
1	2	3
1.	Адрес земельного участка	—
1.1.	Сведения о местоположении земельного участка (при отсутствии адреса) в структурированном в соответствии с федеральной информационной адресной системой виде	Калужская обл., г. Калуга
1.2.	Дополнительные сведения о местоположении земельного участка	—
2	Категория земель	Земли населенных пунктов
3	Вид (виды) разрешенного использования	Хранение автотранспорта

1	2	3
3.1.	Дополнительные сведения об использовании земельного участка	—
4.	Реестровый номер границ территориальной зоны или в случае отсутствия такого реестрового номера ее индивидуальное обозначение (вид, тип, номер, индекс)	—
5.	Площадь земельного участка ± величина предельной погрешности определения (вычисления) площади (**Р ± ΔР**), **м²**	25±2
6.	Формула, примененная для вычисления предельной погрешности определения площади земельного участка, с подставленными значениями и итоговые (вычисленные) значения (**ΔР**), м2	$\Delta P = 3{,}5 \cdot M_t \cdot \sqrt{P_{док}} = 3{,}5 \cdot 0{,}10 \cdot \sqrt{25} = 2$
7.	Предельный минимальный и максимальный размеры земельного участка (**Рмин и Рмакс), м²**	—
8.	Кадастровый или иной государственный учетный номер (инвентарный) объекта недвижимости, расположенного на образуемом земельном участке	—
9.	Кадастровые номера исходных земельных участков	40:26:000043:33
9.1.	Кадастровый номер входящего в состав земельного участка, представляющего собой единое землепользование (номер контура многоконтурного земельного участка), преобразование которого осуществляется	—
9.2.	Кадастровые номера земельных участков, исключаемых из состава измененного (исходного) земельного участка, представляющего собой единое землепользование	—
9.3.	Кадастровый или иной государственный учетный номер (инвентарный) объекта недвижимости, расположенного на измененном земельном участке	—
10.	Условный номер земельного участка	—
11	Учетный номер проекта межевания территории	—
12	Дополнительные сведения об образовании земельного участка	—
13	Сведения о земельных участках (землях общего пользования, территории общего пользования), посредством которых обеспечивается доступ	40:26:000043:33
14.	Иные сведения	—

4. Пояснения к сведениям об образуемом земельном участке **40:26:000043:33:ЗУ548** :

обозначение земельного участка

1.	

1. Сведения о характерных точках границ образуемого земельного участка **40:26:000043:33:ЗУ549** :

обозначение земельного участка

Система координат МСК-40 Зона № 1

Обозначение характерных точек границ	Координаты, м		Метод определения координат	Формулы, примененные для расчета средней квадратической погрешности определения координат характерных точек границ (M_t), с подставленными в такие формулы значениями и итоговые (вычисленные) значения M_t, м	Описание закрепления точки
	X	Y			
1	2	3	4	5	6
н1146У	437221,20	1298108,23	Метод спутниковых геодезических измерений (определений)	$M_t = \sqrt{m_0^2 + m_1^2}$	—

н1148У	437219,81	1298111,20	Метод спутниковых геодезических измерений (определений)	$M_t = \sqrt{m_0^2 + m_1^2}$	—
н1149У	437214,02	1298108,30	Метод спутниковых геодезических измерений (определений)	$M_t = \sqrt{m_0^2 + m_1^2}$	—
н1147У	437215,39	1298105,42	Метод спутниковых геодезических измерений (определений)	$M_t = \sqrt{m_0^2 + m_1^2}$	—
н1146У	437221,20	1298108,23	Метод спутниковых геодезических измерений (определений)	$M_t = \sqrt{m_0^2 + m_1^2}$	—

2. Сведения о частях границ образуемого земельного участка **40:26:000043:33:ЗУ549** :

обозначение земельного участка

Обозначение части границ		Горизонтальное проложение (S), м	Описание прохождения части границ	Сведения о согласовании местоположения границ (согласовано/спорное)
от т.	до т.			
1	2	3	4	5
н1146У	н1148У	3,28	—	—
н1148У	н1149У	6,48	—	—
н1149У	н1147У	3,19	—	—
н1147У	н1146У	6,45	—	—

3. Сведения о характеристиках образуемого земельного участка **40:26:000043:33:ЗУ549** :

обозначение земельного участка

№ п/п	Наименование характеристик земельного участка	Значение характеристики
1	2	3
1.	Адрес земельного участка	—
1.1.	Сведения о местоположении земельного участка (при отсутствии адреса) в структурированном в соответствии с федеральной информационной адресной системой виде	Калужская обл., г. Калуга
1.2.	Дополнительные сведения о местоположении земельного участка	—
2	Категория земель	Земли населенных пунктов
3	Вид (виды) разрешенного использования	Хранение автотранспорта
3.1.	Дополнительные сведения об использовании земельного участка	—
4.	Реестровый номер границ территориальной зоны или в случае отсутствия такого реестрового номера ее индивидуальное обозначение (вид, тип, номер, индекс)	—
5.	Площадь земельного участка ± величина предельной погрешности определения (вычисления) площади (**Р ± ΔР**), **м²**	21±2
6.	Формула, примененная для вычисления предельной погрешности определения площади земельного участка, с подставленными значениями и итоговые (вычисленные) значения (**ΔР**), м2	$\Delta P = 3,5 \cdot M_t \cdot \sqrt{P_{док}} = 3,5 \cdot 0,10 \cdot \sqrt{21} = 2$
7.	Предельный минимальный и максимальный размеры земельного участка (**Рмин и Рмакс), м²**	—
8.	Кадастровый или иной государственный учетный номер (инвентарный) объекта	—

1	2	3
	недвижимости, расположенного на образуемом земельном участке	
9.	Кадастровые номера исходных земельных участков	40:26:000043:33
9.1.	Кадастровый номер входящего в состав земельного участка, представляющего собой единое землепользование (номер контура многоконтурного земельного участка), преобразование которого осуществляется	—
9.2.	Кадастровые номера земельных участков, исключаемых из состава измененного (исходного) земельного участка, представляющего собой единое землепользование	—
9.3.	Кадастровый или иной государственный учетный номер (инвентарный) объекта недвижимости, расположенного на измененном земельном участке	—
10.	Условный номер земельного участка	—
11	Учетный номер проекта межевания территории	—
12	Дополнительные сведения об образовании земельного участка	—
13	Сведения о земельных участках (землях общего пользования, территории общего пользования), посредством которых обеспечивается доступ	40:26:000043:33
14.	Иные сведения	—

4. Пояснения к сведениям об образуемом земельном участке **40:26:000043:33:ЗУ549** :

обозначение земельного участка

1.	

1. Сведения о характерных точках границ образуемого земельного участка **40:26:000043:33:ЗУ550** :

обозначение земельного участка

Система координат МСК-40 Зона № 1

Обозначение характерных точек границ	Координаты, м		Метод определения координат	Формулы, примененные для расчета средней квадратической погрешности определения координат характерных точек границ (M_t), с подставленными в такие формулы значениями и итоговые (вычисленные) значения M_t, м	Описание закрепления точки
	X	Y			
1	2	3	4	5	6
н1148У	437219,81	1298111,20	Метод спутниковых геодезических измерений (определений)	$M_t = \sqrt{m_0^2 + m_1^2}$	—
н1150У	437218,05	1298114,55	Метод спутниковых геодезических измерений (определений)	$M_t = \sqrt{m_0^2 + m_1^2}$	—
н1151У	437212,43	1298111,68	Метод спутниковых геодезических измерений (определений)	$M_t = \sqrt{m_0^2 + m_1^2}$	—
н1149У	437214,02	1298108,30	Метод спутниковых геодезических измерений (определений)	$M_t = \sqrt{m_0^2 + m_1^2}$	—
н1148У	437219,81	1298111,20	Метод спутниковых геодезических измерений (определений)	$M_t = \sqrt{m_0^2 + m_1^2}$	—

2. Сведения о частях границ образуемого земельного участка **40:26:000043:33:ЗУ550** :

обозначение земельного участка

Обозначение части границ		Горизонтальное проложение (S), м	Описание прохождения части границ	Сведения о согласовании местоположения границ (согласовано/спорное)
от т.	до т.			
1	2	3	4	5
н1148У	н1150У	3,78	—	—
н1150У	н1151У	6,31	—	—
н1151У	н1149У	3,74	—	—
н1149У	н1148У	6,48	—	—

3. Сведения о характеристиках образуемого земельного участка **40:26:000043:33:ЗУ550** :

обозначение земельного участка

№ п/п	Наименование характеристик земельного участка	Значение характеристики
1	2	3
1.	Адрес земельного участка	—
1.1.	Сведения о местоположении земельного участка (при отсутствии адреса) в структурированном в соответствии с федеральной информационной адресной системой виде	Калужская обл., г. Калуга
1.2.	Дополнительные сведения о местоположении земельного участка	—
2	Категория земель	Земли населенных пунктов
3	Вид (виды) разрешенного использования	Хранение автотранспорта
3.1.	Дополнительные сведения об использовании земельного участка	—
4.	Реестровый номер границ территориальной зоны или в случае отсутствия такого реестрового номера ее индивидуальное обозначение (вид, тип, номер, индекс)	—
5.	Площадь земельного участка ± величина предельной погрешности определения (вычисления) площади (**Р ± ΔР**), **м²**	24±2
6.	Формула, примененная для вычисления предельной погрешности определения площади земельного участка, с подставленными значениями и итоговые (вычисленные) значения (**ΔР**), м2	$\Delta P = 3,5 \cdot M_t \cdot \sqrt{P_{док}} = 3,5 \cdot 0,10 \cdot \sqrt{24} = 2$
7.	Предельный минимальный и максимальный размеры земельного участка (**Рмин и Рмакс), м²**	—
8.	Кадастровый или иной государственный учетный номер (инвентарный) объекта недвижимости, расположенного на образуемом земельном участке	—
9.	Кадастровые номера исходных земельных участков	40:26:000043:33
9.1.	Кадастровый номер входящего в состав земельного участка, представляющего собой единое землепользование (номер контура многоконтурного земельного участка), преобразование которого осуществляется	—
9.2.	Кадастровые номера земельных участков, исключаемых из состава измененного (исходного) земельного участка, представляющего собой единое землепользование	—
9.3.	Кадастровый или иной государственный учетный номер (инвентарный) объекта недвижимости, расположенного на измененном земельном участке	—
10.	Условный номер земельного участка	—
11	Учетный номер проекта межевания территории	—
12	Дополнительные сведения об образовании земельного участка	—

1	2	3
13	Сведения о земельных участках (землях общего пользования, территории общего пользования), посредством которых обеспечивается доступ	40:26:000043:33
14.	Иные сведения	—

4. Пояснения к сведениям об образуемом земельном участке **40:26:000043:33:ЗУ550** :

обозначение земельного участка

1.	

1. Сведения о характерных точках границ образуемого земельного участка **40:26:000043:33:ЗУ551** :

обозначение земельного участка

Система координат МСК-40 Зона № 1

Обозначение характерных точек границ	Координаты, м		Метод определения координат	Формулы, примененные для расчета средней квадратической погрешности определения координат характерных точек границ (M_t), с подставленными в такие формулы значениями и итоговые (вычисленные) значения M_t, м	Описание закрепления точки
	X	Y			
1	2	3	4	5	6
н1151У	437212,43	1298111,68	Метод спутниковых геодезических измерений (определений)	$M_t = \sqrt{m_0^2 + m_1^2}$	—
н1150У	437218,05	1298114,55	Метод спутниковых геодезических измерений (определений)	$M_t = \sqrt{m_0^2 + m_1^2}$	—
н1152У	437216,51	1298117,83	Метод спутниковых геодезических измерений (определений)	$M_t = \sqrt{m_0^2 + m_1^2}$	—
н1153У	437210,96	1298114,94	Метод спутниковых геодезических измерений (определений)	$M_t = \sqrt{m_0^2 + m_1^2}$	—
н1151У	437212,43	1298111,68	Метод спутниковых геодезических измерений (определений)	$M_t = \sqrt{m_0^2 + m_1^2}$	—

2. Сведения о частях границ образуемого земельного участка **40:26:000043:33:ЗУ551** :

обозначение земельного участка

Обозначение части границ		Горизонтальное проложение (S), м	Описание прохождения части границ	Сведения о согласовании местоположения границ (согласовано/спорное)
от т.	до т.			
1	2	3	4	5
н1151У	н1150У	6,31	—	—
н1150У	н1152У	3,62	—	—
н1152У	н1153У	6,26	—	—
н1153У	н1151У	3,58	—	—

3. Сведения о характеристиках образуемого земельного участка **40:26:000043:33:ЗУ551** :

обозначение земельного участка

№ п/п	Наименование характеристик земельного участка	Значение характеристики
1	2	3
1.	Адрес земельного участка	—
1.1.	Сведения о местоположении земельного участка (при отсутствии адреса) в структурированном в соответствии с федеральной информационной адресной системой виде	Калужская обл., г. Калуга
1.2.	Дополнительные сведения о местоположении земельного участка	—
2	Категория земель	Земли населенных пунктов
3	Вид (виды) разрешенного использования	Хранение автотранспорта
3.1.	Дополнительные сведения об использовании земельного участка	—
4.	Реестровый номер границ территориальной зоны или в случае отсутствия такого реестрового номера ее индивидуальное обозначение (вид, тип, номер, индекс)	—
5.	Площадь земельного участка ± величина предельной погрешности определения (вычисления) площади (**Р ± ΔР**), **м²**	23±2
6.	Формула, примененная для вычисления предельной погрешности определения площади земельного участка, с подставленными значениями и итоговые (вычисленные) значения (**ΔР**), м2	$\Delta P = 3{,}5 \cdot M_t \cdot \sqrt{P_{док}} = 3{,}5 \cdot 0{,}10 \cdot \sqrt{23} = 2$
7.	Предельный минимальный и максимальный размеры земельного участка (**Рмин и Рмакс), м²**	—
8.	Кадастровый или иной государственный учетный номер (инвентарный) объекта недвижимости, расположенного на образуемом земельном участке	—
9.	Кадастровые номера исходных земельных участков	40:26:000043:33
9.1.	Кадастровый номер входящего в состав земельного участка, представляющего собой единое землепользование (номер контура многоконтурного земельного участка), преобразование которого осуществляется	—
9.2.	Кадастровые номера земельных участков, исключаемых из состава измененного (исходного) земельного участка, представляющего собой единое землепользование	—
9.3.	Кадастровый или иной государственный учетный номер (инвентарный) объекта недвижимости, расположенного на измененном земельном участке	—
10.	Условный номер земельного участка	—
11	Учетный номер проекта межевания территории	—
12	Дополнительные сведения об образовании земельного участка	—
13	Сведения о земельных участках (землях общего пользования, территории общего пользования), посредством которых обеспечивается доступ	40:26:000043:33
14.	Иные сведения	—

4. Пояснения к сведениям об образуемом земельном участке **40:26:000043:33:ЗУ551** :

обозначение земельного участка

1.	

1. Сведения о характерных точках границ образуемого земельного участка **40:26:000043:33:ЗУ552** :

обозначение земельного участка

Зона № 1

Система координат МСК-40

Обозначение характерных точек границ	Координаты, м		Метод определения координат	Формулы, примененные для расчета средней квадратической погрешности определения координат характерных точек границ (M_t), с подставленными в такие формулы значениями и итоговые (вычисленные) значения M_t, м	Описание закрепления точки
	X	Y			
1	2	3	4	5	6
н1153У	437210,96	1298114,94	Метод спутниковых геодезических измерений (определений)	$M_t = \sqrt{m_0^2 + m_1^2}$	—
н1152У	437216,51	1298117,83	Метод спутниковых геодезических измерений (определений)	$M_t = \sqrt{m_0^2 + m_1^2}$	—
н1154У	437215,07	1298121,08	Метод спутниковых геодезических измерений (определений)	$M_t = \sqrt{m_0^2 + m_1^2}$	—
н1155У	437209,32	1298118,40	Метод спутниковых геодезических измерений (определений)	$M_t = \sqrt{m_0^2 + m_1^2}$	—
н1153У	437210,96	1298114,94	Метод спутниковых геодезических измерений (определений)	$M_t = \sqrt{m_0^2 + m_1^2}$	—

2. Сведения о частях границ образуемого земельного участка **40:26:000043:33:ЗУ552** :

обозначение земельного участка

Обозначение части границ		Горизонтальное проложение (S), м	Описание прохождения части границ	Сведения о согласовании местоположения границ (согласовано/спорное)
от т.	до т.			
1	2	3	4	5
н1153У	н1152У	6,26	—	—
н1152У	н1154У	3,55	—	—
н1154У	н1155У	6,34	—	—
н1155У	н1153У	3,83	—	—

3. Сведения о характеристиках образуемого земельного участка **40:26:000043:33:ЗУ552** :

обозначение земельного участка

№ п/п	Наименование характеристик земельного участка	Значение характеристики
1	2	3
1.	Адрес земельного участка	—
1.1.	Сведения о местоположении земельного участка (при отсутствии адреса) в структурированном в соответствии с федеральной информационной адресной системой виде	Калужская обл., г. Калуга
1.2.	Дополнительные сведения о местоположении земельного участка	—
2	Категория земель	Земли населенных пунктов
3	Вид (виды) разрешенного использования	Хранение автотранспорта

1	2	3
3.1.	Дополнительные сведения об использовании земельного участка	—
4.	Реестровый номер границ территориальной зоны или в случае отсутствия такого реестрового номера ее индивидуальное обозначение (вид, тип, номер, индекс)	—
5.	Площадь земельного участка ± величина предельной погрешности определения (вычисления) площади (**Р ± ΔР**), **м²**	23±2
6.	Формула, примененная для вычисления предельной погрешности определения площади земельного участка, с подставленными значениями и итоговые (вычисленные) значения (**ΔР**), м2	$\Delta P = 3{,}5 \cdot M_t \cdot \sqrt{P_{док}} = 3{,}5 \cdot 0{,}10 \cdot \sqrt{23} = 2$
7.	Предельный минимальный и максимальный размеры земельного участка (**Рмин и Рмакс), м²**	—
8.	Кадастровый или иной государственный учетный номер (инвентарный) объекта недвижимости, расположенного на образуемом земельном участке	—
9.	Кадастровые номера исходных земельных участков	40:26:000043:33
9.1.	Кадастровый номер входящего в состав земельного участка, представляющего собой единое землепользование (номер контура многоконтурного земельного участка), преобразование которого осуществляется	—
9.2.	Кадастровые номера земельных участков, исключаемых из состава измененного (исходного) земельного участка, представляющего собой единое землепользование	—
9.3.	Кадастровый или иной государственный учетный номер (инвентарный) объекта недвижимости, расположенного на измененном земельном участке	—
10.	Условный номер земельного участка	—
11	Учетный номер проекта межевания территории	—
12	Дополнительные сведения об образовании земельного участка	—
13	Сведения о земельных участках (землях общего пользования, территории общего пользования), посредством которых обеспечивается доступ	40:26:000043:33
14.	Иные сведения	—

4. Пояснения к сведениям об образуемом земельном участке **40:26:000043:33:ЗУ552** :

обозначение земельного участка

1.	

1. Сведения о характерных точках границ образуемого земельного участка **40:26:000043:33:ЗУ553** :

обозначение земельного участка

Система координат МСК-40 Зона № 1

Обозначение характерных точек границ	Координаты, м		Метод определения координат	Формулы, примененные для расчета средней квадратической погрешности определения координат характерных точек границ (M_t), с подставленными в такие формулы значениями и итоговые (вычисленные) значения M_t, м	Описание закрепления точки
	X	Y			
1	2	3	4	5	6
н1154У	437215,07	1298121,08	Метод спутниковых геодезических измерений (определений)	$M_t = \sqrt{m_0^2 + m_1^2}$	—

н1156У	437215,21	1298121,15	Метод спутниковых геодезических измерений (определений)	$M_t = \sqrt{m_0^2 + m_1^2}$	—
н1157У	437213,41	1298124,75	Метод спутниковых геодезических измерений (определений)	$M_t = \sqrt{m_0^2 + m_1^2}$	—
н1158У	437207,71	1298121,77	Метод спутниковых геодезических измерений (определений)	$M_t = \sqrt{m_0^2 + m_1^2}$	—
н1155У	437209,32	1298118,40	Метод спутниковых геодезических измерений (определений)	$M_t = \sqrt{m_0^2 + m_1^2}$	—
н1154У	437215,07	1298121,08	Метод спутниковых геодезических измерений (определений)	$M_t = \sqrt{m_0^2 + m_1^2}$	—

2. Сведения о частях границ образуемого земельного участка **40:26:000043:33:ЗУ553** :

обозначение земельного участка

Обозначение части границ		Горизонтальное проложение (S), м	Описание прохождения части границ	Сведения о согласовании местоположения границ (согласовано/спорное)
от т.	до т.			
1	2	3	4	5
н1154У	н1156У	0,16	—	—
н1156У	н1157У	4,02	—	—
н1157У	н1158У	6,43	—	—
н1158У	н1155У	3,73	—	—
н1155У	н1154У	6,34	—	—

3. Сведения о характеристиках образуемого земельного участка **40:26:000043:33:ЗУ553** :

обозначение земельного участка

№ п/п	Наименование характеристик земельного участка	Значение характеристики
1	2	3
1.	Адрес земельного участка	—
1.1.	Сведения о местоположении земельного участка (при отсутствии адреса) в структурированном в соответствии с федеральной информационной адресной системой виде	Калужская обл., г. Калуга
1.2.	Дополнительные сведения о местоположении земельного участка	—
2	Категория земель	Земли населенных пунктов
3	Вид (виды) разрешенного использования	Хранение автотранспорта
3.1.	Дополнительные сведения об использовании земельного участка	—
4.	Реестровый номер границ территориальной зоны или в случае отсутствия такого реестрового номера ее индивидуальное обозначение (вид, тип, номер, индекс)	—
5.	Площадь земельного участка ± величина предельной погрешности определения (вычисления) площади (**Р ± ΔР**), **м²**	25±2
6.	Формула, примененная для вычисления предельной погрешности определения площади земельного участка, с подставленными значениями и итоговые (вычисленные) значения	$\Delta P = 3,5 \cdot M_t \cdot \sqrt{P_{док}} = 3,5 \cdot 0,10 \cdot \sqrt{25} = 2$

1	2	3
	(**ΔР**), м2	
7.	Предельный минимальный и максимальный размеры земельного участка (**Рмин и Рмакс), м²**	—
8.	Кадастровый или иной государственный учетный номер (инвентарный) объекта недвижимости, расположенного на образуемом земельном участке	—
9.	Кадастровые номера исходных земельных участков	40:26:000043:33
9.1.	Кадастровый номер входящего в состав земельного участка, представляющего собой единое землепользование (номер контура многоконтурного земельного участка), преобразование которого осуществляется	—
9.2.	Кадастровые номера земельных участков, исключаемых из состава измененного (исходного) земельного участка, представляющего собой единое землепользование	—
9.3.	Кадастровый или иной государственный учетный номер (инвентарный) объекта недвижимости, расположенного на измененном земельном участке	—
10.	Условный номер земельного участка	—
11	Учетный номер проекта межевания территории	—
12	Дополнительные сведения об образовании земельного участка	—
13	Сведения о земельных участках (землях общего пользования, территории общего пользования), посредством которых обеспечивается доступ	40:26:000043:33
14.	Иные сведения	—

4. Пояснения к сведениям об образуемом земельном участке **40:26:000043:33:ЗУ553** :

обозначение земельного участка

1.	

1. Сведения о характерных точках границ образуемого земельного участка **40:26:000043:33:ЗУ554** :

обозначение земельного участка

Система координат МСК-40 Зона № 1

Обозначение характерных точек границ	Координаты, м		Метод определения координат	Формулы, примененные для расчета средней квадратической погрешности определения координат характерных точек границ (M_t), с подставленными в такие формулы значениями и итоговые (вычисленные) значения M_t, м	Описание закрепления точки
	X	Y			
1	2	3	4	5	6
н1158У	437207,71	1298121,77	Метод спутниковых геодезических измерений (определений)	$M_t = \sqrt{m_0^2 + m_1^2}$	—
н1157У	437213,41	1298124,75	Метод спутниковых геодезических измерений (определений)	$M_t = \sqrt{m_0^2 + m_1^2}$	—
н1159У	437211,43	1298128,87	Метод спутниковых геодезических измерений (определений)	$M_t = \sqrt{m_0^2 + m_1^2}$	—

н1160У	437205,79	1298125,93	Метод спутниковых геодезических измерений (определений)	$M_t = \sqrt{m_0^2 + m_1^2}$	—
н1158У	437207,71	1298121,77	Метод спутниковых геодезических измерений (определений)	$M_t = \sqrt{m_0^2 + m_1^2}$	—

2. Сведения о частях границ образуемого земельного участка **40:26:000043:33:ЗУ554** :

обозначение земельного участка

Обозначение части границ		Горизонтальное проложение (S), м	Описание прохождения части границ	Сведения о согласовании местоположения границ (согласовано/спорное)
от т.	до т.			
1	2	3	4	5
н1158У	н1157У	6,43	—	—
н1157У	н1159У	4,57	—	—
н1159У	н1160У	6,36	—	—
н1160У	н1158У	4,58	—	—

3. Сведения о характеристиках образуемого земельного участка **40:26:000043:33:ЗУ554** :

обозначение земельного участка

№ п/п	Наименование характеристик земельного участка	Значение характеристики
1	2	3
1.	Адрес земельного участка	—
1.1.	Сведения о местоположении земельного участка (при отсутствии адреса) в структурированном в соответствии с федеральной информационной адресной системой виде	Калужская обл., г. Калуга
1.2.	Дополнительные сведения о местоположении земельного участка	—
2	Категория земель	Земли населенных пунктов
3	Вид (виды) разрешенного использования	Хранение автотранспорта
3.1.	Дополнительные сведения об использовании земельного участка	—
4.	Реестровый номер границ территориальной зоны или в случае отсутствия такого реестрового номера ее индивидуальное обозначение (вид, тип, номер, индекс)	—
5.	Площадь земельного участка ± величина предельной погрешности определения (вычисления) площади (**Р ± ΔР**), **м²**	29±2
6.	Формула, примененная для вычисления предельной погрешности определения площади земельного участка, с подставленными значениями и итоговые (вычисленные) значения (**ΔР**), м2	$\Delta P = 3,5 \cdot M_t \cdot \sqrt{P_{док}} = 3,5 \cdot 0,10 \cdot \sqrt{29} = 2$
7.	Предельный минимальный и максимальный размеры земельного участка (**Рмин и Рмакс), м²**	—
8.	Кадастровый или иной государственный учетный номер (инвентарный) объекта недвижимости, расположенного на образуемом земельном участке	—
9.	Кадастровые номера исходных земельных участков	40:26:000043:33
9.1.	Кадастровый номер входящего в состав земельного участка, представляющего собой единое землепользование (номер контура многоконтурного земельного участка), преобразование которого осуществляется	—
9.2.	Кадастровые номера земельных участков, исключаемых из состава измененного	—

1	2	3
	(исходного) земельного участка, представляющего собой единое землепользование	
9.3.	Кадастровый или иной государственный учетный номер (инвентарный) объекта недвижимости, расположенного на измененном земельном участке	—
10.	Условный номер земельного участка	—
11	Учетный номер проекта межевания территории	—
12	Дополнительные сведения об образовании земельного участка	—
13	Сведения о земельных участках (землях общего пользования, территории общего пользования), посредством которых обеспечивается доступ	40:26:000043:33
14.	Иные сведения	—

4. Пояснения к сведениям об образуемом земельном участке **40:26:000043:33:ЗУ554** :

обозначение земельного участка

1.	

1. Сведения о характерных точках границ образуемого земельного участка **40:26:000043:33:ЗУ555** :

обозначение земельного участка

Система координат МСК-40 Зона № 1

Обозначение характерных точек границ	Координаты, м		Метод определения координат	Формулы, примененные для расчета средней квадратической погрешности определения координат характерных точек границ (M_t), с подставленными в такие формулы значениями и итоговые (вычисленные) значения M_t, м	Описание закрепления точки
	X	Y			
1	2	3	4	5	6
н1161У	437214,47	1298063,02	Метод спутниковых геодезических измерений (определений)	$M_t = \sqrt{m_0^2 + m_1^2}$	—
н1162У	437220,08	1298065,64	Метод спутниковых геодезических измерений (определений)	$M_t = \sqrt{m_0^2 + m_1^2}$	—
н1163У	437218,17	1298069,66	Метод спутниковых геодезических измерений (определений)	$M_t = \sqrt{m_0^2 + m_1^2}$	—
н1164У	437212,57	1298067,02	Метод спутниковых геодезических измерений (определений)	$M_t = \sqrt{m_0^2 + m_1^2}$	—
н1161У	437214,47	1298063,02	Метод спутниковых геодезических измерений (определений)	$M_t = \sqrt{m_0^2 + m_1^2}$	—

2. Сведения о частях границ образуемого земельного участка **40:26:000043:33:ЗУ555** :

обозначение земельного участка

Обозначение части границ		Горизонтальное проложение (S), м	Описание прохождения части границ	Сведения о согласовании местоположения границ (согласовано/спорное)
от т.	до т.			
1	2	3	4	5
н1161У	н1162У	6,19	—	—
н1162У	н1163У	4,45	—	—
н1163У	н1164У	6,19	—	—
н1164У	н1161У	4,43	—	—

3. Сведения о характеристиках образуемого земельного участка **40:26:000043:33:ЗУ555** :

обозначение земельного участка

№ п/п	Наименование характеристик земельного участка	Значение характеристики
1	2	3
1.	Адрес земельного участка	—
1.1.	Сведения о местоположении земельного участка (при отсутствии адреса) в структурированном в соответствии с федеральной информационной адресной системой виде	Калужская обл., г. Калуга
1.2.	Дополнительные сведения о местоположении земельного участка	—
2	Категория земель	Земли населенных пунктов
3	Вид (виды) разрешенного использования	Хранение автотранспорта
3.1.	Дополнительные сведения об использовании земельного участка	—
4.	Реестровый номер границ территориальной зоны или в случае отсутствия такого реестрового номера ее индивидуальное обозначение (вид, тип, номер, индекс)	—
5.	Площадь земельного участка ± величина предельной погрешности определения (вычисления) площади (**Р ± ΔР**), **м²**	27±2
6.	Формула, примененная для вычисления предельной погрешности определения площади земельного участка, с подставленными значениями и итоговые (вычисленные) значения (**ΔР**), м2	$\Delta P = 3,5 \cdot M_t \cdot \sqrt{P_{док}} = 3,5 \cdot 0,10 \cdot \sqrt{27} = 2$
7.	Предельный минимальный и максимальный размеры земельного участка (**Рмин и Рмакс), м²**	—
8.	Кадастровый или иной государственный учетный номер (инвентарный) объекта недвижимости, расположенного на образуемом земельном участке	—
9.	Кадастровые номера исходных земельных участков	40:26:000043:33
9.1.	Кадастровый номер входящего в состав земельного участка, представляющего собой единое землепользование (номер контура многоконтурного земельного участка), преобразование которого осуществляется	—
9.2.	Кадастровые номера земельных участков, исключаемых из состава измененного (исходного) земельного участка, представляющего собой единое землепользование	—
9.3.	Кадастровый или иной государственный учетный номер (инвентарный) объекта недвижимости, расположенного на измененном земельном участке	—
10.	Условный номер земельного участка	—
11	Учетный номер проекта межевания территории	—
12	Дополнительные сведения об образовании земельного участка	—

1	2	3
13	Сведения о земельных участках (землях общего пользования, территории общего пользования), посредством которых обеспечивается доступ	40:26:000043:33
14.	Иные сведения	—

4. Пояснения к сведениям об образуемом земельном участке **40:26:000043:33:ЗУ555** :

обозначение земельного участка

1.	

1. Сведения о характерных точках границ образуемого земельного участка **40:26:000043:33:ЗУ556** :

обозначение земельного участка

Система координат МСК-40 Зона № 1

Обозначение характерных точек границ	Координаты, м		Метод определения координат	Формулы, примененные для расчета средней квадратической погрешности определения координат характерных точек границ (M_t), с подставленными в такие формулы значениями и итоговые (вычисленные) значения M_t, м	Описание закрепления точки
	X	Y			
1	2	3	4	5	6
н1164У	437212,57	1298067,02	Метод спутниковых геодезических измерений (определений)	$M_t = \sqrt{m_0^2 + m_1^2}$	—
н1163У	437218,17	1298069,66	Метод спутниковых геодезических измерений (определений)	$M_t = \sqrt{m_0^2 + m_1^2}$	—
н1165У	437216,43	1298073,35	Метод спутниковых геодезических измерений (определений)	$M_t = \sqrt{m_0^2 + m_1^2}$	—
н1166У	437210,84	1298070,71	Метод спутниковых геодезических измерений (определений)	$M_t = \sqrt{m_0^2 + m_1^2}$	—
н1164У	437212,57	1298067,02	Метод спутниковых геодезических измерений (определений)	$M_t = \sqrt{m_0^2 + m_1^2}$	—

2. Сведения о частях границ образуемого земельного участка **40:26:000043:33:ЗУ556** :

обозначение земельного участка

Обозначение части границ		Горизонтальное проложение (S), м	Описание прохождения части границ	Сведения о согласовании местоположения границ (согласовано/спорное)
от т.	до т.			
1	2	3	4	5
н1164У	н1163У	6,19	—	—
н1163У	н1165У	4,08	—	—
н1165У	н1166У	6,18	—	—
н1166У	н1164У	4,08	—	—

3. Сведения о характеристиках образуемого земельного участка **40:26:000043:33:ЗУ556** :

обозначение земельного участка

№ п/п	Наименование характеристик земельного участка	Значение характеристики
1	2	3
1.	Адрес земельного участка	—
1.1.	Сведения о местоположении земельного участка (при отсутствии адреса) в структурированном в соответствии с федеральной информационной адресной системой виде	Калужская обл., г. Калуга
1.2.	Дополнительные сведения о местоположении земельного участка	—
2	Категория земель	Земли населенных пунктов
3	Вид (виды) разрешенного использования	Хранение автотранспорта
3.1.	Дополнительные сведения об использовании земельного участка	—
4.	Реестровый номер границ территориальной зоны или в случае отсутствия такого реестрового номера ее индивидуальное обозначение (вид, тип, номер, индекс)	—
5.	Площадь земельного участка ± величина предельной погрешности определения (вычисления) площади (**Р ± ΔР**), **м²**	25±2
6.	Формула, примененная для вычисления предельной погрешности определения площади земельного участка, с подставленными значениями и итоговые (вычисленные) значения (**ΔР**), м2	$\Delta P = 3{,}5 \cdot M_t \cdot \sqrt{P_{док}} = 3{,}5 \cdot 0{,}10 \cdot \sqrt{25} = 2$
7.	Предельный минимальный и максимальный размеры земельного участка (**Рмин и Рмакс), м²**	—
8.	Кадастровый или иной государственный учетный номер (инвентарный) объекта недвижимости, расположенного на образуемом земельном участке	—
9.	Кадастровые номера исходных земельных участков	40:26:000043:33
9.1.	Кадастровый номер входящего в состав земельного участка, представляющего собой единое землепользование (номер контура многоконтурного земельного участка), преобразование которого осуществляется	—
9.2.	Кадастровые номера земельных участков, исключаемых из состава измененного (исходного) земельного участка, представляющего собой единое землепользование	—
9.3.	Кадастровый или иной государственный учетный номер (инвентарный) объекта недвижимости, расположенного на измененном земельном участке	—
10.	Условный номер земельного участка	—
11	Учетный номер проекта межевания территории	—
12	Дополнительные сведения об образовании земельного участка	—
13	Сведения о земельных участках (землях общего пользования, территории общего пользования), посредством которых обеспечивается доступ	40:26:000043:33
14.	Иные сведения	—

4. Пояснения к сведениям об образуемом земельном участке **40:26:000043:33:ЗУ556** :

обозначение земельного участка

1.	

1. Сведения о характерных точках границ образуемого земельного участка **40:26:000043:33:ЗУ557** :

обозначение земельного участка

Зона № 1

Система координат МСК-40

Обозначение характерных точек границ	Координаты, м		Метод определения координат	Формулы, примененные для расчета средней квадратической погрешности определения координат характерных точек границ (M_t), с подставленными в такие формулы значениями и итоговые (вычисленные) значения M_t, м	Описание закрепления точки
	X	Y			
1	2	3	4	5	6
н1165У	437216,43	1298073,35	Метод спутниковых геодезических измерений (определений)	$M_t = \sqrt{m_0^2 + m_1^2}$	—
н1167У	437214,59	1298077,24	Метод спутниковых геодезических измерений (определений)	$M_t = \sqrt{m_0^2 + m_1^2}$	—
н1168У	437209,00	1298074,59	Метод спутниковых геодезических измерений (определений)	$M_t = \sqrt{m_0^2 + m_1^2}$	—
н1166У	437210,84	1298070,71	Метод спутниковых геодезических измерений (определений)	$M_t = \sqrt{m_0^2 + m_1^2}$	—
н1165У	437216,43	1298073,35	Метод спутниковых геодезических измерений (определений)	$M_t = \sqrt{m_0^2 + m_1^2}$	—

2. Сведения о частях границ образуемого земельного участка **40:26:000043:33:ЗУ557** :

обозначение земельного участка

Обозначение части границ		Горизонтальное проложение (S), м	Описание прохождения части границ	Сведения о согласовании местоположения границ (согласовано/спорное)
от т.	до т.			
1	2	3	4	5
н1165У	н1167У	4,30	—	—
н1167У	н1168У	6,19	—	—
н1168У	н1166У	4,29	—	—
н1166У	н1165У	6,18	—	—

3. Сведения о характеристиках образуемого земельного участка **40:26:000043:33:ЗУ557** :

обозначение земельного участка

№ п/п	Наименование характеристик земельного участка	Значение характеристики
1	2	3
1.	Адрес земельного участка	—
1.1.	Сведения о местоположении земельного участка (при отсутствии адреса) в структурированном в соответствии с федеральной информационной адресной системой виде	Калужская обл., г. Калуга
1.2.	Дополнительные сведения о местоположении земельного участка	—
2	Категория земель	Земли населенных пунктов
3	Вид (виды) разрешенного использования	Хранение автотранспорта

1	2	3
3.1.	Дополнительные сведения об использовании земельного участка	—
4.	Реестровый номер границ территориальной зоны или в случае отсутствия такого реестрового номера ее индивидуальное обозначение (вид, тип, номер, индекс)	—
5.	Площадь земельного участка ± величина предельной погрешности определения (вычисления) площади (**Р ± ΔР**), **м²**	27±2
6.	Формула, примененная для вычисления предельной погрешности определения площади земельного участка, с подставленными значениями и итоговые (вычисленные) значения (**ΔР**), м2	$\Delta P = 3{,}5 \cdot M_t \cdot \sqrt{P_{док}} = 3{,}5 \cdot 0{,}10 \cdot \sqrt{27} = 2$
7.	Предельный минимальный и максимальный размеры земельного участка (**Рмин и Рмакс), м²**	—
8.	Кадастровый или иной государственный учетный номер (инвентарный) объекта недвижимости, расположенного на образуемом земельном участке	—
9.	Кадастровые номера исходных земельных участков	40:26:000043:33
9.1.	Кадастровый номер входящего в состав земельного участка, представляющего собой единое землепользование (номер контура многоконтурного земельного участка), преобразование которого осуществляется	—
9.2.	Кадастровые номера земельных участков, исключаемых из состава измененного (исходного) земельного участка, представляющего собой единое землепользование	—
9.3.	Кадастровый или иной государственный учетный номер (инвентарный) объекта недвижимости, расположенного на измененном земельном участке	—
10.	Условный номер земельного участка	—
11	Учетный номер проекта межевания территории	—
12	Дополнительные сведения об образовании земельного участка	—
13	Сведения о земельных участках (землях общего пользования, территории общего пользования), посредством которых обеспечивается доступ	40:26:000043:33
14.	Иные сведения	—

4. Пояснения к сведениям об образуемом земельном участке **40:26:000043:33:ЗУ557** :

обозначение земельного участка

1.	

1. Сведения о характерных точках границ образуемого земельного участка **40:26:000043:33:ЗУ558** :

обозначение земельного участка

Система координат МСК-40 Зона № 1

Обозначение характерных точек границ	Координаты, м		Метод определения координат	Формулы, примененные для расчета средней квадратической погрешности определения координат характерных точек границ (M_t), с подставленными в такие формулы значениями и итоговые (вычисленные) значения M_t, м	Описание закрепления точки
	X	Y			
1	2	3	4	5	6
н1167У	437214,59	1298077,24	Метод спутниковых геодезических измерений (определений)	$M_t = \sqrt{m_0^2 + m_1^2}$	—

н1169У	437214,26	1298077,92	Метод спутниковых геодезических измерений (определений)	$M_t = \sqrt{m_0^2 + m_1^2}$	—
н1170У	437212,82	1298080,91	Метод спутниковых геодезических измерений (определений)	$M_t = \sqrt{m_0^2 + m_1^2}$	—
н1171У	437207,25	1298078,27	Метод спутниковых геодезических измерений (определений)	$M_t = \sqrt{m_0^2 + m_1^2}$	—
н1168У	437209,00	1298074,59	Метод спутниковых геодезических измерений (определений)	$M_t = \sqrt{m_0^2 + m_1^2}$	—
н1167У	437214,59	1298077,24	Метод спутниковых геодезических измерений (определений)	$M_t = \sqrt{m_0^2 + m_1^2}$	—

2. Сведения о частях границ образуемого земельного участка **40:26:000043:33:ЗУ558** :

обозначение земельного участка

Обозначение части границ		Горизонтальное проложение (S), м	Описание прохождения части границ	Сведения о согласовании местоположения границ (согласовано/спорное)
от т.	до т.			
1	2	3	4	5
н1167У	н1169У	0,76	—	—
н1169У	н1170У	3,32	—	—
н1170У	н1171У	6,16	—	—
н1171У	н1168У	4,07	—	—
н1168У	н1167У	6,19	—	—

3. Сведения о характеристиках образуемого земельного участка **40:26:000043:33:ЗУ558** :

обозначение земельного участка

№ п/п	Наименование характеристик земельного участка	Значение характеристики
1	2	3
1.	Адрес земельного участка	—
1.1.	Сведения о местоположении земельного участка (при отсутствии адреса) в структурированном в соответствии с федеральной информационной адресной системой виде	Калужская обл., г. Калуга
1.2.	Дополнительные сведения о местоположении земельного участка	—
2	Категория земель	Земли населенных пунктов
3	Вид (виды) разрешенного использования	Хранение автотранспорта
3.1.	Дополнительные сведения об использовании земельного участка	—
4.	Реестровый номер границ территориальной зоны или в случае отсутствия такого реестрового номера ее индивидуальное обозначение (вид, тип, номер, индекс)	—
5.	Площадь земельного участка ± величина предельной погрешности определения (вычисления) площади (**Р ± ΔР**), **м²**	25±2
6.	Формула, примененная для вычисления предельной погрешности определения площади земельного участка, с подставленными значениями и итоговые (вычисленные) значения	$\Delta P = 3,5 \cdot M_t \cdot \sqrt{P_{док}} = 3,5 \cdot 0,10 \cdot \sqrt{25} = 2$

1	2	3
	(**ΔР**), м2	
7.	Предельный минимальный и максимальный размеры земельного участка (**Рмин и Рмакс), м^2**	—
8.	Кадастровый или иной государственный учетный номер (инвентарный) объекта недвижимости, расположенного на образуемом земельном участке	—
9.	Кадастровые номера исходных земельных участков	40:26:000043:33
9.1.	Кадастровый номер входящего в состав земельного участка, представляющего собой единое землепользование (номер контура многоконтурного земельного участка), преобразование которого осуществляется	—
9.2.	Кадастровые номера земельных участков, исключаемых из состава измененного (исходного) земельного участка, представляющего собой единое землепользование	—
9.3.	Кадастровый или иной государственный учетный номер (инвентарный) объекта недвижимости, расположенного на измененном земельном участке	—
10.	Условный номер земельного участка	—
11	Учетный номер проекта межевания территории	—
12	Дополнительные сведения об образовании земельного участка	—
13	Сведения о земельных участках (землях общего пользования, территории общего пользования), посредством которых обеспечивается доступ	40:26:000043:33
14.	Иные сведения	—

4. Пояснения к сведениям об образуемом земельном участке **40:26:000043:33:ЗУ558** **:**

обозначение земельного участка

1.	

1. Сведения о характерных точках границ образуемого земельного участка **40:26:000043:33:ЗУ559** **:**

обозначение земельного участка

Система координат МСК-40 Зона № 1

Обозначение характерных точек границ	Координаты, м		Метод определения координат	Формулы, примененные для расчета средней квадратической погрешности определения координат характерных точек границ (M_t), с подставленными в такие формулы значениями и итоговые (вычисленные) значения M_t, м	Описание закрепления точки
	X	Y			
1	2	3	4	5	6
н1171У	437207,25	1298078,27	Метод спутниковых геодезических измерений (определений)	$M_t = \sqrt{m_0^2 + m_1^2}$	—
н1170У	437212,82	1298080,91	Метод спутниковых геодезических измерений (определений)	$M_t = \sqrt{m_0^2 + m_1^2}$	—
н1172У	437211,78	1298083,06	Метод спутниковых геодезических измерений (определений)	$M_t = \sqrt{m_0^2 + m_1^2}$	—

н1173У	437210,85	1298084,99	Метод спутниковых геодезических измерений (определений)	$M_t = \sqrt{m_0^2 + m_1^2}$	—
н1174У	437205,37	1298082,26	Метод спутниковых геодезических измерений (определений)	$M_t = \sqrt{m_0^2 + m_1^2}$	—
н1171У	437207,25	1298078,27	Метод спутниковых геодезических измерений (определений)	$M_t = \sqrt{m_0^2 + m_1^2}$	—

2. Сведения о частях границ образуемого земельного участка **40:26:000043:33:ЗУ559** :

обозначение земельного участка

Обозначение части границ		Горизонтальное проложение (S), м	Описание прохождения части границ	Сведения о согласовании местоположения границ (согласовано/спорное)
от т.	до т.			
1	2	3	4	5
н1171У	н1170У	6,16	—	—
н1170У	н1172У	2,39	—	—
н1172У	н1173У	2,14	—	—
н1173У	н1174У	6,12	—	—
н1174У	н1171У	4,41	—	—

3. Сведения о характеристиках образуемого земельного участка **40:26:000043:33:ЗУ559** :

обозначение земельного участка

№ п/п	Наименование характеристик земельного участка	Значение характеристики
1	2	3
1.	Адрес земельного участка	—
1.1.	Сведения о местоположении земельного участка (при отсутствии адреса) в структурированном в соответствии с федеральной информационной адресной системой виде	Калужская обл., г. Калуга
1.2.	Дополнительные сведения о местоположении земельного участка	—
2	Категория земель	Земли населенных пунктов
3	Вид (виды) разрешенного использования	Хранение автотранспорта
3.1.	Дополнительные сведения об использовании земельного участка	—
4.	Реестровый номер границ территориальной зоны или в случае отсутствия такого реестрового номера ее индивидуальное обозначение (вид, тип, номер, индекс)	—
5.	Площадь земельного участка ± величина предельной погрешности определения (вычисления) площади (**Р ± ΔР**), **м²**	27±2
6.	Формула, примененная для вычисления предельной погрешности определения площади земельного участка, с подставленными значениями и итоговые (вычисленные) значения (**ΔР**), м2	$\Delta P = 3,5 \cdot M_t \cdot \sqrt{P_{док}} = 3,5 \cdot 0,10 \cdot \sqrt{27} = 2$
7.	Предельный минимальный и максимальный размеры земельного участка (**Рмин и Рмакс), м²**	—
8.	Кадастровый или иной государственный учетный номер (инвентарный) объекта недвижимости, расположенного на образуемом земельном участке	—
9.	Кадастровые номера исходных земельных участков	40:26:000043:33

1	2	3
9.1.	Кадастровый номер входящего в состав земельного участка, представляющего собой единое землепользование (номер контура многоконтурного земельного участка), преобразование которого осуществляется	—
9.2.	Кадастровые номера земельных участков, исключаемых из состава измененного (исходного) земельного участка, представляющего собой единое землепользование	—
9.3.	Кадастровый или иной государственный учетный номер (инвентарный) объекта недвижимости, расположенного на измененном земельном участке	—
10.	Условный номер земельного участка	—
11	Учетный номер проекта межевания территории	—
12	Дополнительные сведения об образовании земельного участка	—
13	Сведения о земельных участках (землях общего пользования, территории общего пользования), посредством которых обеспечивается доступ	40:26:000043:33
14.	Иные сведения	—

4. Пояснения к сведениям об образуемом земельном участке **40:26:000043:33:ЗУ559** :

обозначение земельного участка

1.	

1. Сведения о характерных точках границ образуемого земельного участка **40:26:000043:33:ЗУ560** :

обозначение земельного участка

Система координат МСК-40

Зона № 1

Обозначение характерных точек границ	Координаты, м		Метод определения координат	Формулы, примененные для расчета средней квадратической погрешности определения координат характерных точек границ (M_t), с подставленными в такие формулы значениями и итоговые (вычисленные) значения M_t, м	Описание закрепления точки
	X	Y			
1	2	3	4	5	6
н1175У	437219,86	1298080,72	Метод спутниковых геодезических измерений (определений)	$M_t = \sqrt{m_0^2 + m_1^2}$	—
н1176У	437217,50	1298085,82	Метод спутниковых геодезических измерений (определений)	$M_t = \sqrt{m_0^2 + m_1^2}$	—
н1172У	437211,78	1298083,06	Метод спутниковых геодезических измерений (определений)	$M_t = \sqrt{m_0^2 + m_1^2}$	—
н1170У	437212,82	1298080,91	Метод спутниковых геодезических измерений (определений)	$M_t = \sqrt{m_0^2 + m_1^2}$	—
н1169У	437214,26	1298077,92	Метод спутниковых геодезических измерений (определений)	$M_t = \sqrt{m_0^2 + m_1^2}$	—

н1175У	437219,86	1298080,72	Метод спутниковых геодезических измерений (определений)	$M_t = \sqrt{m_0^2 + m_1^2}$	—

2. Сведения о частях границ образуемого земельного участка **40:26:000043:33:ЗУ560** :

обозначение земельного участка

Обозначение части границ		Горизонтальное проложение (S), м	Описание прохождения части границ	Сведения о согласовании местоположения границ (согласовано/спорное)
от т.	до т.			
1	2	3	4	5
н1175У	н1176У	5,62	—	—
н1176У	н1172У	6,35	—	—
н1172У	н1170У	2,39	—	—
н1170У	н1169У	3,32	—	—
н1169У	н1175У	6,26	—	—

3. Сведения о характеристиках образуемого земельного участка **40:26:000043:33:ЗУ560** :

обозначение земельного участка

№ п/п	Наименование характеристик земельного участка	Значение характеристики
1	2	3
1.	Адрес земельного участка	—
1.1.	Сведения о местоположении земельного участка (при отсутствии адреса) в структурированном в соответствии с федеральной информационной адресной системой виде	Калужская обл., г. Калуга
1.2.	Дополнительные сведения о местоположении земельного участка	—
2	Категория земель	Земли населенных пунктов
3	Вид (виды) разрешенного использования	Хранение автотранспорта
3.1.	Дополнительные сведения об использовании земельного участка	—
4.	Реестровый номер границ территориальной зоны или в случае отсутствия такого реестрового номера ее индивидуальное обозначение (вид, тип, номер, индекс)	—
5.	Площадь земельного участка ± величина предельной погрешности определения (вычисления) площади (**Р ± ΔР**), **м²**	36±2
6.	Формула, примененная для вычисления предельной погрешности определения площади земельного участка, с подставленными значениями и итоговые (вычисленные) значения (**ΔР**), м2	$\Delta P = 3,5 \cdot M_t \cdot \sqrt{P_{док}} = 3,5 \cdot 0,10 \cdot \sqrt{36} = 2$
7.	Предельный минимальный и максимальный размеры земельного участка (**Рмин и Рмакс), м²**	—
8.	Кадастровый или иной государственный учетный номер (инвентарный) объекта недвижимости, расположенного на образуемом земельном участке	—
9.	Кадастровые номера исходных земельных участков	40:26:000043:33
9.1.	Кадастровый номер входящего в состав земельного участка, представляющего собой единое землепользование (номер контура многоконтурного земельного участка), преобразование которого осуществляется	—
9.2.	Кадастровые номера земельных участков, исключаемых из состава измененного (исходного) земельного участка, представляющего собой единое землепользование	—

1	2	3
9.3.	Кадастровый или иной государственный учетный номер (инвентарный) объекта недвижимости, расположенного на измененном земельном участке	—
10.	Условный номер земельного участка	—
11	Учетный номер проекта межевания территории	—
12	Дополнительные сведения об образовании земельного участка	—
13	Сведения о земельных участках (землях общего пользования, территории общего пользования), посредством которых обеспечивается доступ	40:26:000043:33
14.	Иные сведения	—

4. Пояснения к сведениям об образуемом земельном участке **40:26:000043:33:ЗУ560** :

обозначение земельного участка

1.	

1. Сведения о характерных точках границ образуемого земельного участка **40:26:000043:33:ЗУ561** :

обозначение земельного участка

Система координат МСК-40 Зона № 1

Обозначение характерных точек границ	Координаты, м		Метод определения координат	Формулы, примененные для расчета средней квадратической погрешности определения координат характерных точек границ (M_t), с подставленными в такие формулы значениями и итоговые (вычисленные) значения M_t, м	Описание закрепления точки
	X	Y			
1	2	3	4	5	6
н1176У	437217,50	1298085,82	Метод спутниковых геодезических измерений (определений)	$M_t = \sqrt{m_0^2 + m_1^2}$	—
н1177У	437215,44	1298090,29	Метод спутниковых геодезических измерений (определений)	$M_t = \sqrt{m_0^2 + m_1^2}$	—
н1178У	437209,70	1298087,51	Метод спутниковых геодезических измерений (определений)	$M_t = \sqrt{m_0^2 + m_1^2}$	—
н1173У	437210,85	1298084,99	Метод спутниковых геодезических измерений (определений)	$M_t = \sqrt{m_0^2 + m_1^2}$	—
н1172У	437211,78	1298083,06	Метод спутниковых геодезических измерений (определений)	$M_t = \sqrt{m_0^2 + m_1^2}$	—
н1176У	437217,50	1298085,82	Метод спутниковых геодезических измерений (определений)	$M_t = \sqrt{m_0^2 + m_1^2}$	—

2. Сведения о частях границ образуемого земельного участка **40:26:000043:33:ЗУ561** :

обозначение земельного участка

Обозначение части границ		Горизонтальное проложение (S), м	Описание прохождения части границ	Сведения о согласовании местоположения границ (согласовано/спорное)
от т.	до т.			
1	2	3	4	5
н1176У	н1177У	4,92	—	—
н1177У	н1178У	6,38	—	—
н1178У	н1173У	2,77	—	—
н1173У	н1172У	2,14	—	—
н1172У	н1176У	6,35	—	—

3. Сведения о характеристиках образуемого земельного участка **40:26:000043:33:ЗУ561** :

обозначение земельного участка

№ п/п	Наименование характеристик земельного участка	Значение характеристики
1	2	3
1.	Адрес земельного участка	—
1.1.	Сведения о местоположении земельного участка (при отсутствии адреса) в структурированном в соответствии с федеральной информационной адресной системой виде	Калужская обл., г. Калуга
1.2.	Дополнительные сведения о местоположении земельного участка	—
2	Категория земель	Земли населенных пунктов
3	Вид (виды) разрешенного использования	Хранение автотранспорта
3.1.	Дополнительные сведения об использовании земельного участка	—
4.	Реестровый номер границ территориальной зоны или в случае отсутствия такого реестрового номера ее индивидуальное обозначение (вид, тип, номер, индекс)	—
5.	Площадь земельного участка ± величина предельной погрешности определения (вычисления) площади (**Р ± ΔР**), **м²**	31±2
6.	Формула, примененная для вычисления предельной погрешности определения площади земельного участка, с подставленными значениями и итоговые (вычисленные) значения (**ΔР**), м2	$\Delta P = 3,5 \cdot M_t \cdot \sqrt{P_{док}} = 3,5 \cdot 0,10 \cdot \sqrt{31} = 2$
7.	Предельный минимальный и максимальный размеры земельного участка (**Рмин и Рмакс), м²**	—
8.	Кадастровый или иной государственный учетный номер (инвентарный) объекта недвижимости, расположенного на образуемом земельном участке	—
9.	Кадастровые номера исходных земельных участков	40:26:000043:33
9.1.	Кадастровый номер входящего в состав земельного участка, представляющего собой единое землепользование (номер контура многоконтурного земельного участка), преобразование которого осуществляется	—
9.2.	Кадастровые номера земельных участков, исключаемых из состава измененного (исходного) земельного участка, представляющего собой единое землепользование	—
9.3.	Кадастровый или иной государственный учетный номер (инвентарный) объекта недвижимости, расположенного на измененном земельном участке	—
10.	Условный номер земельного участка	—
11	Учетный номер проекта межевания территории	—

1	2	3
12	Дополнительные сведения об образовании земельного участка	—
13	Сведения о земельных участках (землях общего пользования, территории общего пользования), посредством которых обеспечивается доступ	40:26:000043:33
14.	Иные сведения	—

4. Пояснения к сведениям об образуемом земельном участке **40:26:000043:33:ЗУ561** **:**

обозначение земельного участка

1.	

1. Сведения о характерных точках границ образуемого земельного участка **40:26:000043:33:ЗУ562** **:**

обозначение земельного участка

Система координат МСК-40 Зона № 1

Обозначение характерных точек границ	Координаты, м		Метод определения координат	Формулы, примененные для расчета средней квадратической погрешности определения координат характерных точек границ (M_t), с подставленными в такие формулы значениями и итоговые (вычисленные) значения M_t, м	Описание закрепления точки
	X	Y			
1	2	3	4	5	6
н1174У	437205,37	1298082,26	Метод спутниковых геодезических измерений (определений)	$M_t = \sqrt{m_0^2 + m_1^2}$	—
н1173У	437210,85	1298084,99	Метод спутниковых геодезических измерений (определений)	$M_t = \sqrt{m_0^2 + m_1^2}$	—
н1178У	437209,70	1298087,51	Метод спутниковых геодезических измерений (определений)	$M_t = \sqrt{m_0^2 + m_1^2}$	—
н1179У	437209,31	1298088,30	Метод спутниковых геодезических измерений (определений)	$M_t = \sqrt{m_0^2 + m_1^2}$	—
н1180У	437203,76	1298085,69	Метод спутниковых геодезических измерений (определений)	$M_t = \sqrt{m_0^2 + m_1^2}$	—
н1174У	437205,37	1298082,26	Метод спутниковых геодезических измерений (определений)	$M_t = \sqrt{m_0^2 + m_1^2}$	—

2. Сведения о частях границ образуемого земельного участка **40:26:000043:33:ЗУ562** **:**

обозначение земельного участка

Обозначение части границ		Горизонтальное проложение (S), м	Описание прохождения части границ	Сведения о согласовании местоположения границ (согласовано/спорное)
от т.	до т.			

1	2	3	4	5
н1174У	н1173У	6,12	—	—
н1173У	н1178У	2,77	—	—
н1178У	н1179У	0,88	—	—
н1179У	н1180У	6,13	—	—
н1180У	н1174У	3,79	—	—

3. Сведения о характеристиках образуемого земельного участка **40:26:000043:33:ЗУ562** **:**

обозначение земельного участка

№ п/п	Наименование характеристик земельного участка	Значение характеристики
1	2	3
1.	Адрес земельного участка	—
1.1.	Сведения о местоположении земельного участка (при отсутствии адреса) в структурированном в соответствии с федеральной информационной адресной системой виде	Калужская обл., г. Калуга
1.2.	Дополнительные сведения о местоположении земельного участка	—
2	Категория земель	Земли населенных пунктов
3	Вид (виды) разрешенного использования	Хранение автотранспорта
3.1.	Дополнительные сведения об использовании земельного участка	—
4.	Реестровый номер границ территориальной зоны или в случае отсутствия такого реестрового номера ее индивидуальное обозначение (вид, тип, номер, индекс)	—
5.	Площадь земельного участка ± величина предельной погрешности определения (вычисления) площади (**Р ± ΔР**), **м²**	23±2
6.	Формула, примененная для вычисления предельной погрешности определения площади земельного участка, с подставленными значениями и итоговые (вычисленные) значения (**ΔР**), м2	$\Delta P = 3{,}5 \cdot M_t \cdot \sqrt{P_{док}} = 3{,}5 \cdot 0{,}10 \cdot \sqrt{23} = 2$
7.	Предельный минимальный и максимальный размеры земельного участка (**Рмин и Рмакс), м²**	—
8.	Кадастровый или иной государственный учетный номер (инвентарный) объекта недвижимости, расположенного на образуемом земельном участке	—
9.	Кадастровые номера исходных земельных участков	40:26:000043:33
9.1.	Кадастровый номер входящего в состав земельного участка, представляющего собой единое землепользование (номер контура многоконтурного земельного участка), преобразование которого осуществляется	—
9.2.	Кадастровые номера земельных участков, исключаемых из состава измененного (исходного) земельного участка, представляющего собой единое землепользование	—
9.3.	Кадастровый или иной государственный учетный номер (инвентарный) объекта недвижимости, расположенного на измененном земельном участке	—
10.	Условный номер земельного участка	—
11	Учетный номер проекта межевания территории	—
12	Дополнительные сведения об образовании земельного участка	—
13	Сведения о земельных участках (землях общего пользования, территории общего пользования), посредством которых обеспечивается доступ	40:26:000043:33
14.	Иные сведения	—

4. Пояснения к сведениям об образуемом земельном участке **40:26:000043:33:ЗУ562** :

обозначение земельного участка

1.	

1. Сведения о характерных точках границ образуемого земельного участка **40:26:000043:33:ЗУ563** :

обозначение земельного участка

Система координат МСК-40

Зона № 1

Обозначение характерных точек границ	Координаты, м		Метод определения координат	Формулы, примененные для расчета средней квадратической погрешности определения координат характерных точек границ (M_t), с подставленными в такие формулы значениями и итоговые (вычисленные) значения M_t, м	Описание закрепления точки
	X	Y			
1	2	3	4	5	6
н1180У	437203,76	1298085,69	Метод спутниковых геодезических измерений (определений)	$M_t = \sqrt{m_0^2 + m_1^2}$	—
н1179У	437209,31	1298088,30	Метод спутниковых геодезических измерений (определений)	$M_t = \sqrt{m_0^2 + m_1^2}$	—
н1181У	437207,60	1298092,09	Метод спутниковых геодезических измерений (определений)	$M_t = \sqrt{m_0^2 + m_1^2}$	—
н1182У	437207,28	1298092,81	Метод спутниковых геодезических измерений (определений)	$M_t = \sqrt{m_0^2 + m_1^2}$	—
н1183У	437201,72	1298089,99	Метод спутниковых геодезических измерений (определений)	$M_t = \sqrt{m_0^2 + m_1^2}$	—
н1180У	437203,76	1298085,69	Метод спутниковых геодезических измерений (определений)	$M_t = \sqrt{m_0^2 + m_1^2}$	—

2. Сведения о частях границ образуемого земельного участка **40:26:000043:33:ЗУ563** :

обозначение земельного участка

Обозначение части границ		Горизонтальное проложение (S), м	Описание прохождения части границ	Сведения о согласовании местоположения границ (согласовано/спорное)
от т.	до т.			
1	2	3	4	5
н1180У	н1179У	6,13	—	—
н1179У	н1181У	4,16	—	—
н1181У	н1182У	0,79	—	—
н1182У	н1183У	6,23	—	—
н1183У	н1180У	4,76	—	—

3. Сведения о характеристиках образуемого земельного участка **40:26:000043:33:ЗУ563** :

обозначение земельного участка

№ п/п	Наименование характеристик земельного участка	Значение характеристики
1	2	3
1.	Адрес земельного участка	—
1.1.	Сведения о местоположении земельного участка (при отсутствии адреса) в структурированном в соответствии с федеральной информационной адресной системой виде	Калужская обл., г. Калуга
1.2.	Дополнительные сведения о местоположении земельного участка	—
2	Категория земель	Земли населенных пунктов
3	Вид (виды) разрешенного использования	Хранение автотранспорта
3.1.	Дополнительные сведения об использовании земельного участка	—
4.	Реестровый номер границ территориальной зоны или в случае отсутствия такого реестрового номера ее индивидуальное обозначение (вид, тип, номер, индекс)	—
5.	Площадь земельного участка ± величина предельной погрешности определения (вычисления) площади (**Р ± ΔР**), **м²**	30±2
6.	Формула, примененная для вычисления предельной погрешности определения площади земельного участка, с подставленными значениями и итоговые (вычисленные) значения (**ΔР**), м2	$\Delta P = 3{,}5 \cdot M_t \cdot \sqrt{P_{док}} = 3{,}5 \cdot 0{,}10 \cdot \sqrt{30} = 2$
7.	Предельный минимальный и максимальный размеры земельного участка (**Рмин и Рмакс), м²**	—
8.	Кадастровый или иной государственный учетный номер (инвентарный) объекта недвижимости, расположенного на образуемом земельном участке	—
9.	Кадастровые номера исходных земельных участков	40:26:000043:33
9.1.	Кадастровый номер входящего в состав земельного участка, представляющего собой единое землепользование (номер контура многоконтурного земельного участка), преобразование которого осуществляется	—
9.2.	Кадастровые номера земельных участков, исключаемых из состава измененного (исходного) земельного участка, представляющего собой единое землепользование	—
9.3.	Кадастровый или иной государственный учетный номер (инвентарный) объекта недвижимости, расположенного на измененном земельном участке	—
10.	Условный номер земельного участка	—
11	Учетный номер проекта межевания территории	—
12	Дополнительные сведения об образовании земельного участка	—
13	Сведения о земельных участках (землях общего пользования, территории общего пользования), посредством которых обеспечивается доступ	40:26:000043:33
14.	Иные сведения	—

4. Пояснения к сведениям об образуемом земельном участке **40:26:000043:33:ЗУ563** :

обозначение земельного участка

1.	

1. Сведения о характерных точках границ образуемого земельного участка **40:26:000043:33:ЗУ564** :

обозначение земельного участка

Зона № 1

Система координат МСК-40

Обозначение характерных точек границ	Координаты, м		Метод определения координат	Формулы, примененные для расчета средней квадратической погрешности определения координат характерных точек границ (M_t), с подставленными в такие формулы значениями и итоговые (вычисленные) значения M_t, м	Описание закрепления точки
	X	Y			
1	2	3	4	5	6
н1177У	437215,44	1298090,29	Метод спутниковых геодезических измерений (определений)	$M_t = \sqrt{m_0^2 + m_1^2}$	—
н1184У	437215,63	1298090,38	Метод спутниковых геодезических измерений (определений)	$M_t = \sqrt{m_0^2 + m_1^2}$	—
н1185У	437213,62	1298094,90	Метод спутниковых геодезических измерений (определений)	$M_t = \sqrt{m_0^2 + m_1^2}$	—
н1181У	437207,60	1298092,09	Метод спутниковых геодезических измерений (определений)	$M_t = \sqrt{m_0^2 + m_1^2}$	—
н1179У	437209,31	1298088,30	Метод спутниковых геодезических измерений (определений)	$M_t = \sqrt{m_0^2 + m_1^2}$	—
н1178У	437209,70	1298087,51	Метод спутниковых геодезических измерений (определений)	$M_t = \sqrt{m_0^2 + m_1^2}$	—
н1177У	437215,44	1298090,29	Метод спутниковых геодезических измерений (определений)	$M_t = \sqrt{m_0^2 + m_1^2}$	—

2. Сведения о частях границ образуемого земельного участка **40:26:000043:33:ЗУ564** :

обозначение земельного участка

Обозначение части границ		Горизонтальное проложение (S), м	Описание прохождения части границ	Сведения о согласовании местоположения границ (согласовано/спорное)
от т.	до т.			
1	2	3	4	5
н1177У	н1184У	0,21	—	—
н1184У	н1185У	4,95	—	—
н1185У	н1181У	6,64	—	—
н1181У	н1179У	4,16	—	—
н1179У	н1178У	0,88	—	—
н1178У	н1177У	6,38	—	—

3. Сведения о характеристиках образуемого земельного участка **40:26:000043:33:ЗУ564** :

обозначение земельного участка

№ п/п	Наименование характеристик земельного участка	Значение характеристики
1	2	3
1.	Адрес земельного участка	—
1.1.	Сведения о местоположении земельного участка (при отсутствии адреса) в структурированном в соответствии с федеральной информационной адресной системой виде	Калужская обл., г. Калуга
1.2.	Дополнительные сведения о местоположении земельного участка	—
2	Категория земель	Земли населенных пунктов
3	Вид (виды) разрешенного использования	Хранение автотранспорта
3.1.	Дополнительные сведения об использовании земельного участка	—
4.	Реестровый номер границ территориальной зоны или в случае отсутствия такого реестрового номера ее индивидуальное обозначение (вид, тип, номер, индекс)	—
5.	Площадь земельного участка ± величина предельной погрешности определения (вычисления) площади (**Р ± ΔР**), **м²**	33±2
6.	Формула, примененная для вычисления предельной погрешности определения площади земельного участка, с подставленными значениями и итоговые (вычисленные) значения (**ΔР**), м2	$\Delta P = 3{,}5 \cdot M_t \cdot \sqrt{P_{док}} = 3{,}5 \cdot 0{,}10 \cdot \sqrt{33} = 2$
7.	Предельный минимальный и максимальный размеры земельного участка (**Рмин и Рмакс), м²**	—
8.	Кадастровый или иной государственный учетный номер (инвентарный) объекта недвижимости, расположенного на образуемом земельном участке	—
9.	Кадастровые номера исходных земельных участков	40:26:000043:33
9.1.	Кадастровый номер входящего в состав земельного участка, представляющего собой единое землепользование (номер контура многоконтурного земельного участка), преобразование которого осуществляется	—
9.2.	Кадастровые номера земельных участков, исключаемых из состава измененного (исходного) земельного участка, представляющего собой единое землепользование	—
9.3.	Кадастровый или иной государственный учетный номер (инвентарный) объекта недвижимости, расположенного на измененном земельном участке	—
10.	Условный номер земельного участка	—
11	Учетный номер проекта межевания территории	—
12	Дополнительные сведения об образовании земельного участка	—
13	Сведения о земельных участках (землях общего пользования, территории общего пользования), посредством которых обеспечивается доступ	40:26:000043:33
14.	Иные сведения	—

4. Пояснения к сведениям об образуемом земельном участке **40:26:000043:33:ЗУ564** :

обозначение земельного участка

1.	

1. Сведения о характерных точках границ образуемого земельного участка **40:26:000043:33:ЗУ565** :

обозначение земельного участка

Система координат МСК-40 Зона № 1

Обозначение характерных точек границ	Координаты, м		Метод определения координат	Формулы, примененные для расчета средней квадратической погрешности определения координат характерных точек границ (M_t), с подставленными в такие формулы значениями и итоговые (вычисленные) значения M_t, м	Описание закрепления точки
	X	Y			
1	2	3	4	5	6
н1185У	437213,62	1298094,90	Метод спутниковых геодезических измерений (определений)	$M_t = \sqrt{m_0^2 + m_1^2}$	—
н1186У	437211,37	1298099,30	Метод спутниковых геодезических измерений (определений)	$M_t = \sqrt{m_0^2 + m_1^2}$	—
н1187У	437205,46	1298096,34	Метод спутниковых геодезических измерений (определений)	$M_t = \sqrt{m_0^2 + m_1^2}$	—
н1182У	437207,28	1298092,81	Метод спутниковых геодезических измерений (определений)	$M_t = \sqrt{m_0^2 + m_1^2}$	—
н1181У	437207,60	1298092,09	Метод спутниковых геодезических измерений (определений)	$M_t = \sqrt{m_0^2 + m_1^2}$	—
н1185У	437213,62	1298094,90	Метод спутниковых геодезических измерений (определений)	$M_t = \sqrt{m_0^2 + m_1^2}$	—

2. Сведения о частях границ образуемого земельного участка **40:26:000043:33:ЗУ565** :

обозначение земельного участка

Обозначение части границ		Горизонтальное проложение (S), м	Описание прохождения части границ	Сведения о согласовании местоположения границ (согласовано/спорное)
от т.	до т.			
1	2	3	4	5
н1185У	н1186У	4,94	—	—
н1186У	н1187У	6,61	—	—
н1187У	н1182У	3,97	—	—
н1182У	н1181У	0,79	—	—
н1181У	н1185У	6,64	—	—

3. Сведения о характеристиках образуемого земельного участка **40:26:000043:33:ЗУ565** :

обозначение земельного участка

№ п/п	Наименование характеристик земельного участка	Значение характеристики
1	2	3
1.	Адрес земельного участка	—

1	2	3
1.1.	Сведения о местоположении земельного участка (при отсутствии адреса) в структурированном в соответствии с федеральной информационной адресной системой виде	Калужская обл., г. Калуга
1.2.	Дополнительные сведения о местоположении земельного участка	—
2	Категория земель	Земли населенных пунктов
3	Вид (виды) разрешенного использования	Хранение автотранспорта
3.1.	Дополнительные сведения об использовании земельного участка	—
4.	Реестровый номер границ территориальной зоны или в случае отсутствия такого реестрового номера ее индивидуальное обозначение (вид, тип, номер, индекс)	—
5.	Площадь земельного участка ± величина предельной погрешности определения (вычисления) площади (**Р ± ΔР**), **м²**	32±2
6.	Формула, примененная для вычисления предельной погрешности определения площади земельного участка, с подставленными значениями и итоговые (вычисленные) значения (**ΔР**), м2	$\Delta P = 3{,}5 \cdot M_t \cdot \sqrt{P_{док}} = 3{,}5 \cdot 0{,}10 \cdot \sqrt{32} = 2$
7.	Предельный минимальный и максимальный размеры земельного участка (**Рмин и Рмакс), м²**	—
8.	Кадастровый или иной государственный учетный номер (инвентарный) объекта недвижимости, расположенного на образуемом земельном участке	—
9.	Кадастровые номера исходных земельных участков	40:26:000043:33
9.1.	Кадастровый номер входящего в состав земельного участка, представляющего собой единое землепользование (номер контура многоконтурного земельного участка), преобразование которого осуществляется	—
9.2.	Кадастровые номера земельных участков, исключаемых из состава измененного (исходного) земельного участка, представляющего собой единое землепользование	—
9.3.	Кадастровый или иной государственный учетный номер (инвентарный) объекта недвижимости, расположенного на измененном земельном участке	—
10.	Условный номер земельного участка	—
11	Учетный номер проекта межевания территории	—
12	Дополнительные сведения об образовании земельного участка	—
13	Сведения о земельных участках (землях общего пользования, территории общего пользования), посредством которых обеспечивается доступ	40:26:000043:33
14.	Иные сведения	—

4. Пояснения к сведениям об образуемом земельном участке **40:26:000043:33:ЗУ565** **:**

обозначение земельного участка

1.	

1. Сведения о характерных точках границ образуемого земельного участка **40:26:000043:33:ЗУ566** **:**

обозначение земельного участка

Система координат МСК-40

Зона № 1

Обозначение характерных точек границ	Координаты, м		Метод определения координат	Формулы, примененные для расчета средней квадратической погрешности определения координат характерных точек границ (M_t), с подставленными в такие формулы значениями и итоговые (вычисленные) значения M_t, м	Описание закрепления точки
	X	Y			
1	2	3	4	5	6
н1188У	437199,99	1298093,56	Метод спутниковых геодезических измерений (определений)	$M_t = \sqrt{m_0^2 + m_1^2}$	—
н1187У	437205,46	1298096,34	Метод спутниковых геодезических измерений (определений)	$M_t = \sqrt{m_0^2 + m_1^2}$	—
н1189У	437203,72	1298099,78	Метод спутниковых геодезических измерений (определений)	$M_t = \sqrt{m_0^2 + m_1^2}$	—
н1190У	437198,25	1298097,07	Метод спутниковых геодезических измерений (определений)	$M_t = \sqrt{m_0^2 + m_1^2}$	—
н1188У	437199,99	1298093,56	Метод спутниковых геодезических измерений (определений)	$M_t = \sqrt{m_0^2 + m_1^2}$	—

2. Сведения о частях границ образуемого земельного участка **40:26:000043:33:ЗУ566** :

обозначение земельного участка

Обозначение части границ		Горизонтальное проложение (S), м	Описание прохождения части границ	Сведения о согласовании местоположения границ (согласовано/спорное)
от т.	до т.			
1	2	3	4	5
н1188У	н1187У	6,14	—	—
н1187У	н1189У	3,86	—	—
н1189У	н1190У	6,10	—	—
н1190У	н1188У	3,92	—	—

3. Сведения о характеристиках образуемого земельного участка **40:26:000043:33:ЗУ566** :

обозначение земельного участка

№ п/п	Наименование характеристик земельного участка	Значение характеристики
1	2	3
1.	Адрес земельного участка	—
1.1.	Сведения о местоположении земельного участка (при отсутствии адреса) в структурированном в соответствии с федеральной информационной адресной системой виде	Калужская обл., г. Калуга
1.2.	Дополнительные сведения о местоположении земельного участка	—
2	Категория земель	Земли населенных пунктов
3	Вид (виды) разрешенного использования	Хранение автотранспорта

1	2	3
3.1.	Дополнительные сведения об использовании земельного участка	—
4.	Реестровый номер границ территориальной зоны или в случае отсутствия такого реестрового номера ее индивидуальное обозначение (вид, тип, номер, индекс)	—
5.	Площадь земельного участка ± величина предельной погрешности определения (вычисления) площади (**Р ± ΔР**), **м²**	24±2
6.	Формула, примененная для вычисления предельной погрешности определения площади земельного участка, с подставленными значениями и итоговые (вычисленные) значения (**ΔР**), м2	$\Delta P = 3{,}5 \cdot M_t \cdot \sqrt{P_{док}} = 3{,}5 \cdot 0{,}10 \cdot \sqrt{24} = 2$
7.	Предельный минимальный и максимальный размеры земельного участка (**Рмин и Рмакс), м²**	—
8.	Кадастровый или иной государственный учетный номер (инвентарный) объекта недвижимости, расположенного на образуемом земельном участке	—
9.	Кадастровые номера исходных земельных участков	40:26:000043:33
9.1.	Кадастровый номер входящего в состав земельного участка, представляющего собой единое землепользование (номер контура многоконтурного земельного участка), преобразование которого осуществляется	—
9.2.	Кадастровые номера земельных участков, исключаемых из состава измененного (исходного) земельного участка, представляющего собой единое землепользование	—
9.3.	Кадастровый или иной государственный учетный номер (инвентарный) объекта недвижимости, расположенного на измененном земельном участке	—
10.	Условный номер земельного участка	—
11	Учетный номер проекта межевания территории	—
12	Дополнительные сведения об образовании земельного участка	—
13	Сведения о земельных участках (землях общего пользования, территории общего пользования), посредством которых обеспечивается доступ	40:26:000043:33
14.	Иные сведения	—

4. Пояснения к сведениям об образуемом земельном участке **40:26:000043:33:ЗУ566** :

обозначение земельного участка

1.	

1. Сведения о характерных точках границ образуемого земельного участка **40:26:000043:33:ЗУ567** :

обозначение земельного участка

Система координат МСК-40 Зона № 1

Обозначение характерных точек границ	Координаты, м		Метод определения координат	Формулы, примененные для расчета средней квадратической погрешности определения координат характерных точек границ (M_t), с подставленными в такие формулы значениями и итоговые (вычисленные) значения M_t, м	Описание закрепления точки
	X	Y			
1	2	3	4	5	6
н1190У	437198,25	1298097,07	Метод спутниковых геодезических измерений (определений)	$M_t = \sqrt{m_0^2 + m_1^2}$	—

н1189У	437203,72	1298099,78	Метод спутниковых геодезических измерений (определений)	$M_t = \sqrt{m_0^2 + m_1^2}$	—
н1191У	437201,96	1298103,43	Метод спутниковых геодезических измерений (определений)	$M_t = \sqrt{m_0^2 + m_1^2}$	—
н1192У	437201,87	1298103,61	Метод спутниковых геодезических измерений (определений)	$M_t = \sqrt{m_0^2 + m_1^2}$	—
н1193У	437196,57	1298100,85	Метод спутниковых геодезических измерений (определений)	$M_t = \sqrt{m_0^2 + m_1^2}$	—
н1190У	437198,25	1298097,07	Метод спутниковых геодезических измерений (определений)	$M_t = \sqrt{m_0^2 + m_1^2}$	—

2. Сведения о частях границ образуемого земельного участка **40:26:000043:33:ЗУ567** **:**

обозначение земельного участка

Обозначение части границ		Горизонтальное проложение (S), м	Описание прохождения части границ	Сведения о согласовании местоположения границ (согласовано/спорное)
от т.	до т.			
1	2	3	4	5
н1190У	н1189У	6,10	—	—
н1189У	н1191У	4,05	—	—
н1191У	н1192У	0,20	—	—
н1192У	н1193У	5,98	—	—
н1193У	н1190У	4,14	—	—

3. Сведения о характеристиках образуемого земельного участка **40:26:000043:33:ЗУ567** **:**

обозначение земельного участка

№ п/п	Наименование характеристик земельного участка	Значение характеристики
1	2	3
1.	Адрес земельного участка	—
1.1.	Сведения о местоположении земельного участка (при отсутствии адреса) в структурированном в соответствии с федеральной информационной адресной системой виде	Калужская обл., г. Калуга
1.2.	Дополнительные сведения о местоположении земельного участка	—
2	Категория земель	Земли населенных пунктов
3	Вид (виды) разрешенного использования	Хранение автотранспорта
3.1.	Дополнительные сведения об использовании земельного участка	—
4.	Реестровый номер границ территориальной зоны или в случае отсутствия такого реестрового номера ее индивидуальное обозначение (вид, тип, номер, индекс)	—
5.	Площадь земельного участка ± величина предельной погрешности определения (вычисления) площади (**Р ± ΔР**), **м²**	25±2
6.	Формула, примененная для вычисления предельной погрешности определения площади земельного участка, с подставленными значениями и итоговые (вычисленные) значения	$\Delta P = 3,5 \cdot M_t \cdot \sqrt{P_{док}} = 3,5 \cdot 0,10 \cdot \sqrt{25} = 2$

1	2	3
	(**ΔР**), м2	
7.	Предельный минимальный и максимальный размеры земельного участка (**Рмин и Рмакс), м²**	—
8.	Кадастровый или иной государственный учетный номер (инвентарный) объекта недвижимости, расположенного на образуемом земельном участке	—
9.	Кадастровые номера исходных земельных участков	40:26:000043:33
9.1.	Кадастровый номер входящего в состав земельного участка, представляющего собой единое землепользование (номер контура многоконтурного земельного участка), преобразование которого осуществляется	—
9.2.	Кадастровые номера земельных участков, исключаемых из состава измененного (исходного) земельного участка, представляющего собой единое землепользование	—
9.3.	Кадастровый или иной государственный учетный номер (инвентарный) объекта недвижимости, расположенного на измененном земельном участке	—
10.	Условный номер земельного участка	—
11	Учетный номер проекта межевания территории	—
12	Дополнительные сведения об образовании земельного участка	—
13	Сведения о земельных участках (землях общего пользования, территории общего пользования), посредством которых обеспечивается доступ	40:26:000043:33
14.	Иные сведения	—

4. Пояснения к сведениям об образуемом земельном участке **40:26:000043:33:ЗУ567** :

обозначение земельного участка

1.	

1. Сведения о характерных точках границ образуемого земельного участка **40:26:000043:33:ЗУ568** :

обозначение земельного участка

Система координат МСК-40 Зона № 1

Обозначение характерных точек границ	Координаты, м		Метод определения координат	Формулы, примененные для расчета средней квадратической погрешности определения координат характерных точек границ (M_t), с подставленными в такие формулы значениями и итоговые (вычисленные) значения M_t, м	Описание закрепления точки
	X	Y			
1	2	3	4	5	6
н1192У	437201,87	1298103,61	Метод спутниковых геодезических измерений (определений)	$M_t = \sqrt{m_0^2 + m_1^2}$	—
н1194У	437200,04	1298107,25	Метод спутниковых геодезических измерений (определений)	$M_t = \sqrt{m_0^2 + m_1^2}$	—
н1195У	437199,99	1298107,36	Метод спутниковых геодезических измерений (определений)	$M_t = \sqrt{m_0^2 + m_1^2}$	—

н1196У	437194,76	1298104,74	Метод спутниковых геодезических измерений (определений)	$M_t = \sqrt{m_0^2 + m_1^2}$	—
н1193У	437196,57	1298100,85	Метод спутниковых геодезических измерений (определений)	$M_t = \sqrt{m_0^2 + m_1^2}$	—
н1192У	437201,87	1298103,61	Метод спутниковых геодезических измерений (определений)	$M_t = \sqrt{m_0^2 + m_1^2}$	—

2. Сведения о частях границ образуемого земельного участка **40:26:000043:33:ЗУ568** :

обозначение земельного участка

Обозначение части границ		Горизонтальное проложение (S), м	Описание прохождения части границ	Сведения о согласовании местоположения границ (согласовано/спорное)
от т.	до т.			
1	2	3	4	5
н1192У	н1194У	4,07	—	—
н1194У	н1195У	0,12	—	—
н1195У	н1196У	5,85	—	—
н1196У	н1193У	4,29	—	—
н1193У	н1192У	5,98	—	—

3. Сведения о характеристиках образуемого земельного участка **40:26:000043:33:ЗУ568** :

обозначение земельного участка

№ п/п	Наименование характеристик земельного участка	Значение характеристики
1	2	3
1.	Адрес земельного участка	—
1.1.	Сведения о местоположении земельного участка (при отсутствии адреса) в структурированном в соответствии с федеральной информационной адресной системой виде	Калужская обл., г. Калуга
1.2.	Дополнительные сведения о местоположении земельного участка	—
2	Категория земель	Земли населенных пунктов
3	Вид (виды) разрешенного использования	Хранение автотранспорта
3.1.	Дополнительные сведения об использовании земельного участка	—
4.	Реестровый номер границ территориальной зоны или в случае отсутствия такого реестрового номера ее индивидуальное обозначение (вид, тип, номер, индекс)	—
5.	Площадь земельного участка ± величина предельной погрешности определения (вычисления) площади (**Р ± ΔР**), **м²**	25±2
6.	Формула, примененная для вычисления предельной погрешности определения площади земельного участка, с подставленными значениями и итоговые (вычисленные) значения (**ΔР**), м2	$\Delta P = 3,5 \cdot M_t \cdot \sqrt{P_{док}} = 3,5 \cdot 0,10 \cdot \sqrt{25} = 2$
7.	Предельный минимальный и максимальный размеры земельного участка (**Рмин и Рмакс), м²**	—
8.	Кадастровый или иной государственный учетный номер (инвентарный) объекта недвижимости, расположенного на образуемом земельном участке	—
9.	Кадастровые номера исходных земельных участков	40:26:000043:33

1	2	3
9.1.	Кадастровый номер входящего в состав земельного участка, представляющего собой единое землепользование (номер контура многоконтурного земельного участка), преобразование которого осуществляется	—
9.2.	Кадастровые номера земельных участков, исключаемых из состава измененного (исходного) земельного участка, представляющего собой единое землепользование	—
9.3.	Кадастровый или иной государственный учетный номер (инвентарный) объекта недвижимости, расположенного на измененном земельном участке	—
10.	Условный номер земельного участка	—
11	Учетный номер проекта межевания территории	—
12	Дополнительные сведения об образовании земельного участка	—
13	Сведения о земельных участках (землях общего пользования, территории общего пользования), посредством которых обеспечивается доступ	40:26:000043:33
14.	Иные сведения	—

4. Пояснения к сведениям об образуемом земельном участке **40:26:000043:33:ЗУ568** :

обозначение земельного участка

1.	

1. Сведения о характерных точках границ образуемого земельного участка **40:26:000043:33:ЗУ569** :

обозначение земельного участка

Система координат МСК-40

Зона № 1

Обозначение характерных точек границ	Координаты, м		Метод определения координат	Формулы, примененные для расчета средней квадратической погрешности определения координат характерных точек границ (M_t), с подставленными в такие формулы значениями и итоговые (вычисленные) значения M_t, м	Описание закрепления точки
	X	Y			
1	2	3	4	5	6
н1196У	437194,76	1298104,74	Метод спутниковых геодезических измерений (определений)	$M_t = \sqrt{m_0^2 + m_1^2}$	—
н1195У	437199,99	1298107,36	Метод спутниковых геодезических измерений (определений)	$M_t = \sqrt{m_0^2 + m_1^2}$	—
н1197У	437198,55	1298110,39	Метод спутниковых геодезических измерений (определений)	$M_t = \sqrt{m_0^2 + m_1^2}$	—
н1198У	437198,21	1298111,11	Метод спутниковых геодезических измерений (определений)	$M_t = \sqrt{m_0^2 + m_1^2}$	—
н1199У	437192,88	1298108,43	Метод спутниковых геодезических измерений (определений)	$M_t = \sqrt{m_0^2 + m_1^2}$	—

н1196У	437194,76	1298104,74	Метод спутниковых геодезических измерений (определений)	$M_t = \sqrt{m_0^2 + m_1^2}$	—

2. Сведения о частях границ образуемого земельного участка **40:26:000043:33:ЗУ569** :

обозначение земельного участка

Обозначение части границ		Горизонтальное проложение (S), м	Описание прохождения части границ	Сведения о согласовании местоположения границ (согласовано/спорное)
от т.	до т.			
1	2	3	4	5
н1196У	н1195У	5,85	—	—
н1195У	н1197У	3,35	—	—
н1197У	н1198У	0,80	—	—
н1198У	н1199У	5,97	—	—
н1199У	н1196У	4,14	—	—

3. Сведения о характеристиках образуемого земельного участка **40:26:000043:33:ЗУ569** :

обозначение земельного участка

№ п/п	Наименование характеристик земельного участка	Значение характеристики
1	2	3
1.	Адрес земельного участка	—
1.1.	Сведения о местоположении земельного участка (при отсутствии адреса) в структурированном в соответствии с федеральной информационной адресной системой виде	Калужская обл., г. Калуга
1.2.	Дополнительные сведения о местоположении земельного участка	—
2	Категория земель	Земли населенных пунктов
3	Вид (виды) разрешенного использования	Хранение автотранспорта
3.1.	Дополнительные сведения об использовании земельного участка	—
4.	Реестровый номер границ территориальной зоны или в случае отсутствия такого реестрового номера ее индивидуальное обозначение (вид, тип, номер, индекс)	—
5.	Площадь земельного участка ± величина предельной погрешности определения (вычисления) площади (**Р ± ΔР**), **м²**	24±2
6.	Формула, примененная для вычисления предельной погрешности определения площади земельного участка, с подставленными значениями и итоговые (вычисленные) значения (**ΔР**), м2	$\Delta P = 3,5 \cdot M_t \cdot \sqrt{P_{док}} = 3,5 \cdot 0,10 \cdot \sqrt{24} = 2$
7.	Предельный минимальный и максимальный размеры земельного участка (**Рмин и Рмакс), м²**	—
8.	Кадастровый или иной государственный учетный номер (инвентарный) объекта недвижимости, расположенного на образуемом земельном участке	—
9.	Кадастровые номера исходных земельных участков	40:26:000043:33
9.1.	Кадастровый номер входящего в состав земельного участка, представляющего собой единое землепользование (номер контура многоконтурного земельного участка), преобразование которого осуществляется	—
9.2.	Кадастровые номера земельных участков, исключаемых из состава измененного (исходного) земельного участка, представляющего собой единое землепользование	—

1	2	3
9.3.	Кадастровый или иной государственный учетный номер (инвентарный) объекта недвижимости, расположенного на измененном земельном участке	—
10.	Условный номер земельного участка	—
11	Учетный номер проекта межевания территории	—
12	Дополнительные сведения об образовании земельного участка	—
13	Сведения о земельных участках (землях общего пользования, территории общего пользования), посредством которых обеспечивается доступ	40:26:000043:33
14.	Иные сведения	—

4. Пояснения к сведениям об образуемом земельном участке **40:26:000043:33:ЗУ569** :

обозначение земельного участка

1.	

1. Сведения о характерных точках границ образуемого земельного участка **40:26:000043:33:ЗУ570** :

обозначение земельного участка

Система координат МСК-40 Зона № 1

Обозначение характерных точек границ	Координаты, м		Метод определения координат	Формулы, примененные для расчета средней квадратической погрешности определения координат характерных точек границ (M_t), с подставленными в такие формулы значениями и итоговые (вычисленные) значения M_t, м	Описание закрепления точки
	X	Y			
1	2	3	4	5	6
н1199У	437192,88	1298108,43	Метод спутниковых геодезических измерений (определений)	$M_t = \sqrt{m_0^2 + m_1^2}$	—
н1198У	437198,21	1298111,11	Метод спутниковых геодезических измерений (определений)	$M_t = \sqrt{m_0^2 + m_1^2}$	—
н1200У	437196,98	1298113,72	Метод спутниковых геодезических измерений (определений)	$M_t = \sqrt{m_0^2 + m_1^2}$	—
н1201У	437195,69	1298116,47	Метод спутниковых геодезических измерений (определений)	$M_t = \sqrt{m_0^2 + m_1^2}$	—
н1202У	437190,26	1298113,92	Метод спутниковых геодезических измерений (определений)	$M_t = \sqrt{m_0^2 + m_1^2}$	—
н1199У	437192,88	1298108,43	Метод спутниковых геодезических измерений (определений)	$M_t = \sqrt{m_0^2 + m_1^2}$	—

2. Сведения о частях границ образуемого земельного участка **40:26:000043:33:ЗУ570** :

обозначение земельного участка

Обозначение части границ		Горизонтальное проложение (S), м	Описание прохождения части границ	Сведения о согласовании местоположения границ (согласовано/спорное)
от т.	до т.			
1	2	3	4	5
н1199У	н1198У	5,97	—	—
н1198У	н1200У	2,89	—	—
н1200У	н1201У	3,04	—	—
н1201У	н1202У	6,00	—	—
н1202У	н1199У	6,08	—	—

3. Сведения о характеристиках образуемого земельного участка **40:26:000043:33:ЗУ570** :

обозначение земельного участка

№ п/п	Наименование характеристик земельного участка	Значение характеристики
1	2	3
1.	Адрес земельного участка	—
1.1.	Сведения о местоположении земельного участка (при отсутствии адреса) в структурированном в соответствии с федеральной информационной адресной системой виде	Калужская обл., г. Калуга
1.2.	Дополнительные сведения о местоположении земельного участка	—
2	Категория земель	Земли населенных пунктов
3	Вид (виды) разрешенного использования	Хранение автотранспорта
3.1.	Дополнительные сведения об использовании земельного участка	—
4.	Реестровый номер границ территориальной зоны или в случае отсутствия такого реестрового номера ее индивидуальное обозначение (вид, тип, номер, индекс)	—
5.	Площадь земельного участка ± величина предельной погрешности определения (вычисления) площади (**Р ± ΔР**), **м²**	36±2
6.	Формула, примененная для вычисления предельной погрешности определения площади земельного участка, с подставленными значениями и итоговые (вычисленные) значения (**ΔР**), м2	$\Delta P = 3,5 \cdot M_t \cdot \sqrt{P_{док}} = 3,5 \cdot 0,10 \cdot \sqrt{36} = 2$
7.	Предельный минимальный и максимальный размеры земельного участка (**Рмин и Рмакс), м²**	—
8.	Кадастровый или иной государственный учетный номер (инвентарный) объекта недвижимости, расположенного на образуемом земельном участке	—
9.	Кадастровые номера исходных земельных участков	40:26:000043:33
9.1.	Кадастровый номер входящего в состав земельного участка, представляющего собой единое землепользование (номер контура многоконтурного земельного участка), преобразование которого осуществляется	—
9.2.	Кадастровые номера земельных участков, исключаемых из состава измененного (исходного) земельного участка, представляющего собой единое землепользование	—
9.3.	Кадастровый или иной государственный учетный номер (инвентарный) объекта недвижимости, расположенного на измененном земельном участке	—
10.	Условный номер земельного участка	—
11	Учетный номер проекта межевания территории	—

1	2	3
12	Дополнительные сведения об образовании земельного участка	—
13	Сведения о земельных участках (землях общего пользования, территории общего пользования), посредством которых обеспечивается доступ	40:26:000043:33
14.	Иные сведения	—

4. Пояснения к сведениям об образуемом земельном участке **40:26:000043:33:ЗУ570** **:**

обозначение земельного участка

1.	

1. Сведения о характерных точках границ образуемого земельного участка **40:26:000043:33:ЗУ571** **:**

обозначение земельного участка

Система координат МСК-40 Зона № 1

Обозначение характерных точек границ	Координаты, м		Метод определения координат	Формулы, примененные для расчета средней квадратической погрешности определения координат характерных точек границ (M_t), с подставленными в такие формулы значениями и итоговые (вычисленные) значения M_t, м	Описание закрепления точки
	X	Y			
1	2	3	4	5	6
н1186У	437211,37	1298099,30	Метод спутниковых геодезических измерений (определений)	$M_t = \sqrt{m_0^2 + m_1^2}$	—
н1203У	437209,69	1298102,48	Метод спутниковых геодезических измерений (определений)	$M_t = \sqrt{m_0^2 + m_1^2}$	—
н1189У	437203,72	1298099,78	Метод спутниковых геодезических измерений (определений)	$M_t = \sqrt{m_0^2 + m_1^2}$	—
н1187У	437205,46	1298096,34	Метод спутниковых геодезических измерений (определений)	$M_t = \sqrt{m_0^2 + m_1^2}$	—
н1186У	437211,37	1298099,30	Метод спутниковых геодезических измерений (определений)	$M_t = \sqrt{m_0^2 + m_1^2}$	—

2. Сведения о частях границ образуемого земельного участка **40:26:000043:33:ЗУ571** **:**

обозначение земельного участка

Обозначение части границ		Горизонтальное проложение (S), м	Описание прохождения части границ	Сведения о согласовании местоположения границ (согласовано/спорное)
от т.	до т.			
1	2	3	4	5
н1186У	н1203У	3,60	—	—
н1203У	н1189У	6,55	—	—
н1189У	н1187У	3,86	—	—

н1187У	н1186У	6,61	—	—

3. Сведения о характеристиках образуемого земельного участка **40:26:000043:33:ЗУ571** **:**

обозначение земельного участка

№ п/п	Наименование характеристик земельного участка	Значение характеристики
1	2	3
1.	Адрес земельного участка	—
1.1.	Сведения о местоположении земельного участка (при отсутствии адреса) в структурированном в соответствии с федеральной информационной адресной системой виде	Калужская обл., г. Калуга
1.2.	Дополнительные сведения о местоположении земельного участка	—
2	Категория земель	Земли населенных пунктов
3	Вид (виды) разрешенного использования	Хранение автотранспорта
3.1.	Дополнительные сведения об использовании земельного участка	—
4.	Реестровый номер границ территориальной зоны или в случае отсутствия такого реестрового номера ее индивидуальное обозначение (вид, тип, номер, индекс)	—
5.	Площадь земельного участка ± величина предельной погрешности определения (вычисления) площади (**Р ± ΔР**), **м²**	25±2
6.	Формула, примененная для вычисления предельной погрешности определения площади земельного участка, с подставленными значениями и итоговые (вычисленные) значения (**ΔР**), м2	$\Delta P = 3,5 \cdot M_t \cdot \sqrt{P_{док}} = 3,5 \cdot 0,10 \cdot \sqrt{25} = 2$
7.	Предельный минимальный и максимальный размеры земельного участка (**Рмин и Рмакс), м²**	—
8.	Кадастровый или иной государственный учетный номер (инвентарный) объекта недвижимости, расположенного на образуемом земельном участке	—
9.	Кадастровые номера исходных земельных участков	40:26:000043:33
9.1.	Кадастровый номер входящего в состав земельного участка, представляющего собой единое землепользование (номер контура многоконтурного земельного участка), преобразование которого осуществляется	—
9.2.	Кадастровые номера земельных участков, исключаемых из состава измененного (исходного) земельного участка, представляющего собой единое землепользование	—
9.3.	Кадастровый или иной государственный учетный номер (инвентарный) объекта недвижимости, расположенного на измененном земельном участке	—
10.	Условный номер земельного участка	—
11	Учетный номер проекта межевания территории	—
12	Дополнительные сведения об образовании земельного участка	—
13	Сведения о земельных участках (землях общего пользования, территории общего пользования), посредством которых обеспечивается доступ	40:26:000043:33
14.	Иные сведения	—

4. Пояснения к сведениям об образуемом земельном участке **40:26:000043:33:ЗУ571** **:**

обозначение земельного участка

1.	

1. Сведения о характерных точках границ образуемого земельного участка **40:26:000043:33:ЗУ572** :

обозначение земельного участка

Система координат МСК-40 Зона № 1

Обозначение характерных точек границ	Координаты, м		Метод определения координат	Формулы, примененные для расчета средней квадратической погрешности определения координат характерных точек границ (M_t), с подставленными в такие формулы значениями и итоговые (вычисленные) значения M_t, м	Описание закрепления точки
	X	Y			
1	2	3	4	5	6
н1189У	437203,72	1298099,78	Метод спутниковых геодезических измерений (определений)	$M_t = \sqrt{m_0^2 + m_1^2}$	—
н1203У	437209,69	1298102,48	Метод спутниковых геодезических измерений (определений)	$M_t = \sqrt{m_0^2 + m_1^2}$	—
н1204У	437207,75	1298106,32	Метод спутниковых геодезических измерений (определений)	$M_t = \sqrt{m_0^2 + m_1^2}$	—
н1191У	437201,96	1298103,43	Метод спутниковых геодезических измерений (определений)	$M_t = \sqrt{m_0^2 + m_1^2}$	—
н1189У	437203,72	1298099,78	Метод спутниковых геодезических измерений (определений)	$M_t = \sqrt{m_0^2 + m_1^2}$	—

2. Сведения о частях границ образуемого земельного участка **40:26:000043:33:ЗУ572** :

обозначение земельного участка

Обозначение части границ		Горизонтальное проложение (S), м	Описание прохождения части границ	Сведения о согласовании местоположения границ (согласовано/спорное)
от т.	до т.			
1	2	3	4	5
н1189У	н1203У	6,55	—	—
н1203У	н1204У	4,30	—	—
н1204У	н1191У	6,47	—	—
н1191У	н1189У	4,05	—	—

3. Сведения о характеристиках образуемого земельного участка **40:26:000043:33:ЗУ572** :

обозначение земельного участка

№ п/п	Наименование характеристик земельного участка	Значение характеристики
1	2	3
1.	Адрес земельного участка	—

1	2	3
1.1.	Сведения о местоположении земельного участка (при отсутствии адреса) в структурированном в соответствии с федеральной информационной адресной системой виде	Калужская обл., г. Калуга
1.2.	Дополнительные сведения о местоположении земельного участка	—
2	Категория земель	Земли населенных пунктов
3	Вид (виды) разрешенного использования	Хранение автотранспорта
3.1.	Дополнительные сведения об использовании земельного участка	—
4.	Реестровый номер границ территориальной зоны или в случае отсутствия такого реестрового номера ее индивидуальное обозначение (вид, тип, номер, индекс)	—
5.	Площадь земельного участка ± величина предельной погрешности определения (вычисления) площади (**Р ± ΔР**), **м²**	27±2
6.	Формула, примененная для вычисления предельной погрешности определения площади земельного участка, с подставленными значениями и итоговые (вычисленные) значения (**ΔР**), м2	$\Delta P = 3{,}5 \cdot M_t \cdot \sqrt{P_{док}} = 3{,}5 \cdot 0{,}10 \cdot \sqrt{27} = 2$
7.	Предельный минимальный и максимальный размеры земельного участка (**Рмин и Рмакс), м²**	—
8.	Кадастровый или иной государственный учетный номер (инвентарный) объекта недвижимости, расположенного на образуемом земельном участке	—
9.	Кадастровые номера исходных земельных участков	40:26:000043:33
9.1.	Кадастровый номер входящего в состав земельного участка, представляющего собой единое землепользование (номер контура многоконтурного земельного участка), преобразование которого осуществляется	—
9.2.	Кадастровые номера земельных участков, исключаемых из состава измененного (исходного) земельного участка, представляющего собой единое землепользование	—
9.3.	Кадастровый или иной государственный учетный номер (инвентарный) объекта недвижимости, расположенного на измененном земельном участке	—
10.	Условный номер земельного участка	—
11	Учетный номер проекта межевания территории	—
12	Дополнительные сведения об образовании земельного участка	—
13	Сведения о земельных участках (землях общего пользования, территории общего пользования), посредством которых обеспечивается доступ	40:26:000043:33
14.	Иные сведения	—

4. Пояснения к сведениям об образуемом земельном участке **40:26:000043:33:ЗУ572** **:**

обозначение земельного участка

1.	

1. Сведения о характерных точках границ образуемого земельного участка **40:26:000043:33:ЗУ573** **:**

обозначение земельного участка

Система координат МСК-40 Зона № 1

Обозначение характерных точек границ	Координаты, м		Метод определения координат	Формулы, примененные для расчета средней квадратической погрешности определения координат характерных точек границ (M_t), с подставленными в такие формулы значениями и итоговые (вычисленные) значения M_t, м	Описание закрепления точки
	X	Y			
1	2	3	4	5	6
н1204У	437207,75	1298106,32	Метод спутниковых геодезических измерений (определений)	$M_t = \sqrt{m_0^2 + m_1^2}$	—
н1205У	437206,04	1298110,11	Метод спутниковых геодезических измерений (определений)	$M_t = \sqrt{m_0^2 + m_1^2}$	—
н1194У	437200,04	1298107,25	Метод спутниковых геодезических измерений (определений)	$M_t = \sqrt{m_0^2 + m_1^2}$	—
н1192У	437201,87	1298103,61	Метод спутниковых геодезических измерений (определений)	$M_t = \sqrt{m_0^2 + m_1^2}$	—
н1191У	437201,96	1298103,43	Метод спутниковых геодезических измерений (определений)	$M_t = \sqrt{m_0^2 + m_1^2}$	—
н1204У	437207,75	1298106,32	Метод спутниковых геодезических измерений (определений)	$M_t = \sqrt{m_0^2 + m_1^2}$	—

2. Сведения о частях границ образуемого земельного участка **40:26:000043:33:ЗУ573** :

обозначение земельного участка

Обозначение части границ		Горизонтальное проложение (S), м	Описание прохождения части границ	Сведения о согласовании местоположения границ (согласовано/спорное)
от т.	до т.			
1	2	3	4	5
н1204У	н1205У	4,16	—	—
н1205У	н1194У	6,65	—	—
н1194У	н1192У	4,07	—	—
н1192У	н1191У	0,20	—	—
н1191У	н1204У	6,47	—	—

3. Сведения о характеристиках образуемого земельного участка **40:26:000043:33:ЗУ573** :

обозначение земельного участка

№ п/п	Наименование характеристик земельного участка	Значение характеристики
1	2	3
1.	Адрес земельного участка	—

1	2	3
1.1.	Сведения о местоположении земельного участка (при отсутствии адреса) в структурированном в соответствии с федеральной информационной адресной системой виде	Калужская обл., г. Калуга
1.2.	Дополнительные сведения о местоположении земельного участка	—
2	Категория земель	Земли населенных пунктов
3	Вид (виды) разрешенного использования	Хранение автотранспорта
3.1.	Дополнительные сведения об использовании земельного участка	—
4.	Реестровый номер границ территориальной зоны или в случае отсутствия такого реестрового номера ее индивидуальное обозначение (вид, тип, номер, индекс)	—
5.	Площадь земельного участка ± величина предельной погрешности определения (вычисления) площади (**Р ± ΔР**), **м²**	28±2
6.	Формула, примененная для вычисления предельной погрешности определения площади земельного участка, с подставленными значениями и итоговые (вычисленные) значения (**ΔР**), м2	$\Delta P = 3{,}5 \cdot M_t \cdot \sqrt{P_{док}} = 3{,}5 \cdot 0{,}10 \cdot \sqrt{28} = 2$
7.	Предельный минимальный и максимальный размеры земельного участка (**Рмин и Рмакс), м²**	—
8.	Кадастровый или иной государственный учетный номер (инвентарный) объекта недвижимости, расположенного на образуемом земельном участке	—
9.	Кадастровые номера исходных земельных участков	40:26:000043:33
9.1.	Кадастровый номер входящего в состав земельного участка, представляющего собой единое землепользование (номер контура многоконтурного земельного участка), преобразование которого осуществляется	—
9.2.	Кадастровые номера земельных участков, исключаемых из состава измененного (исходного) земельного участка, представляющего собой единое землепользование	—
9.3.	Кадастровый или иной государственный учетный номер (инвентарный) объекта недвижимости, расположенного на измененном земельном участке	—
10.	Условный номер земельного участка	—
11	Учетный номер проекта межевания территории	—
12	Дополнительные сведения об образовании земельного участка	—
13	Сведения о земельных участках (землях общего пользования, территории общего пользования), посредством которых обеспечивается доступ	40:26:000043:33
14.	Иные сведения	—

4. Пояснения к сведениям об образуемом земельном участке **40:26:000043:33:ЗУ573** **:**

обозначение земельного участка

1.	

1. Сведения о характерных точках границ образуемого земельного участка **40:26:000043:33:ЗУ574** **:**

обозначение земельного участка

Система координат МСК-40 Зона № 1

Обозначение характерных точек границ	Координаты, м		Метод определения координат	Формулы, примененные для расчета средней квадратической погрешности определения координат характерных точек границ (M_t), с подставленными в такие формулы значениями и итоговые (вычисленные) значения M_t, м	Описание закрепления точки
	X	Y			
1	2	3	4	5	6
н1202У	437190,26	1298113,92	Метод спутниковых геодезических измерений (определений)	$M_t = \sqrt{m_0^2 + m_1^2}$	—
н1201У	437195,69	1298116,47	Метод спутниковых геодезических измерений (определений)	$M_t = \sqrt{m_0^2 + m_1^2}$	—
н1206У	437195,29	1298117,33	Метод спутниковых геодезических измерений (определений)	$M_t = \sqrt{m_0^2 + m_1^2}$	—
н1207У	437193,78	1298120,56	Метод спутниковых геодезических измерений (определений)	$M_t = \sqrt{m_0^2 + m_1^2}$	—
н1208У	437188,37	1298117,85	Метод спутниковых геодезических измерений (определений)	$M_t = \sqrt{m_0^2 + m_1^2}$	—
н1202У	437190,26	1298113,92	Метод спутниковых геодезических измерений (определений)	$M_t = \sqrt{m_0^2 + m_1^2}$	—

2. Сведения о частях границ образуемого земельного участка **40:26:000043:33:ЗУ574** :

обозначение земельного участка

Обозначение части границ		Горизонтальное проложение (S), м	Описание прохождения части границ	Сведения о согласовании местоположения границ (согласовано/спорное)
от т.	до т.			
1	2	3	4	5
н1202У	н1201У	6,00	—	—
н1201У	н1206У	0,95	—	—
н1206У	н1207У	3,57	—	—
н1207У	н1208У	6,05	—	—
н1208У	н1202У	4,36	—	—

3. Сведения о характеристиках образуемого земельного участка **40:26:000043:33:ЗУ574** :

обозначение земельного участка

№ п/п	Наименование характеристик земельного участка	Значение характеристики
1	2	3
1.	Адрес земельного участка	—

1	2	3
1.1.	Сведения о местоположении земельного участка (при отсутствии адреса) в структурированном в соответствии с федеральной информационной адресной системой виде	Калужская обл., г. Калуга
1.2.	Дополнительные сведения о местоположении земельного участка	—
2	Категория земель	Земли населенных пунктов
3	Вид (виды) разрешенного использования	Хранение автотранспорта
3.1.	Дополнительные сведения об использовании земельного участка	—
4.	Реестровый номер границ территориальной зоны или в случае отсутствия такого реестрового номера ее индивидуальное обозначение (вид, тип, номер, индекс)	—
5.	Площадь земельного участка ± величина предельной погрешности определения (вычисления) площади (**Р ± ΔР**), **м²**	27±2
6.	Формула, примененная для вычисления предельной погрешности определения площади земельного участка, с подставленными значениями и итоговые (вычисленные) значения (**ΔР**), м2	$\Delta P = 3{,}5 \cdot M_t \cdot \sqrt{P_{док}} = 3{,}5 \cdot 0{,}10 \cdot \sqrt{27} = 2$
7.	Предельный минимальный и максимальный размеры земельного участка (**Рмин и Рмакс), м²**	—
8.	Кадастровый или иной государственный учетный номер (инвентарный) объекта недвижимости, расположенного на образуемом земельном участке	—
9.	Кадастровые номера исходных земельных участков	40:26:000043:33
9.1.	Кадастровый номер входящего в состав земельного участка, представляющего собой единое землепользование (номер контура многоконтурного земельного участка), преобразование которого осуществляется	—
9.2.	Кадастровые номера земельных участков, исключаемых из состава измененного (исходного) земельного участка, представляющего собой единое землепользование	—
9.3.	Кадастровый или иной государственный учетный номер (инвентарный) объекта недвижимости, расположенного на измененном земельном участке	—
10.	Условный номер земельного участка	—
11	Учетный номер проекта межевания территории	—
12	Дополнительные сведения об образовании земельного участка	—
13	Сведения о земельных участках (землях общего пользования, территории общего пользования), посредством которых обеспечивается доступ	40:26:000043:33
14.	Иные сведения	—

4. Пояснения к сведениям об образуемом земельном участке **40:26:000043:33:ЗУ574** **:**

обозначение земельного участка

1.	

1. Сведения о характерных точках границ образуемого земельного участка **40:26:000043:33:ЗУ575** **:**

обозначение земельного участка

Зона № 1

Система координат МСК-40

Обозначение характерных точек границ	Координаты, м		Метод определения координат	Формулы, примененные для расчета средней квадратической погрешности определения координат характерных точек границ (M_t), с подставленными в такие формулы значениями и итоговые (вычисленные) значения M_t, м	Описание закрепления точки
	X	Y			
1	2	3	4	5	6
н1209У	437188,20	1298117,77	Метод спутниковых геодезических измерений (определений)	$M_t = \sqrt{m_0^2 + m_1^2}$	—
н1208У	437188,37	1298117,85	Метод спутниковых геодезических измерений (определений)	$M_t = \sqrt{m_0^2 + m_1^2}$	—
н1207У	437193,78	1298120,56	Метод спутниковых геодезических измерений (определений)	$M_t = \sqrt{m_0^2 + m_1^2}$	—
н1210У	437194,32	1298120,81	Метод спутниковых геодезических измерений (определений)	$M_t = \sqrt{m_0^2 + m_1^2}$	—
н1211У	437192,81	1298124,04	Метод спутниковых геодезических измерений (определений)	$M_t = \sqrt{m_0^2 + m_1^2}$	—
н1212У	437186,62	1298121,14	Метод спутниковых геодезических измерений (определений)	$M_t = \sqrt{m_0^2 + m_1^2}$	—
н1209У	437188,20	1298117,77	Метод спутниковых геодезических измерений (определений)	$M_t = \sqrt{m_0^2 + m_1^2}$	—

2. Сведения о частях границ образуемого земельного участка **40:26:000043:33:ЗУ575** :

обозначение земельного участка

Обозначение части границ		Горизонтальное проложение (S), м	Описание прохождения части границ	Сведения о согласовании местоположения границ (согласовано/спорное)
от т.	до т.			
1	2	3	4	5
н1209У	н1208У	0,19	—	—
н1208У	н1207У	6,05	—	—
н1207У	н1210У	0,60	—	—
н1210У	н1211У	3,57	—	—
н1211У	н1212У	6,84	—	—
н1212У	н1209У	3,72	—	—

3. Сведения о характеристиках образуемого земельного участка **40:26:000043:33:ЗУ575** :

обозначение земельного участка

№ п/п	Наименование характеристик земельного участка	Значение характеристики
1	2	3
1.	Адрес земельного участка	—
1.1.	Сведения о местоположении земельного участка (при отсутствии адреса) в структурированном в соответствии с федеральной информационной адресной системой виде	Калужская обл., г. Калуга
1.2.	Дополнительные сведения о местоположении земельного участка	—
2	Категория земель	Земли населенных пунктов
3	Вид (виды) разрешенного использования	Хранение автотранспорта
3.1.	Дополнительные сведения об использовании земельного участка	—
4.	Реестровый номер границ территориальной зоны или в случае отсутствия такого реестрового номера ее индивидуальное обозначение (вид, тип, номер, индекс)	—
5.	Площадь земельного участка ± величина предельной погрешности определения (вычисления) площади (**Р ± ΔР**), **м²**	25±2
6.	Формула, примененная для вычисления предельной погрешности определения площади земельного участка, с подставленными значениями и итоговые (вычисленные) значения (**ΔР**), м2	$\Delta P = 3{,}5 \cdot M_t \cdot \sqrt{P_{док}} = 3{,}5 \cdot 0{,}10 \cdot \sqrt{25} = 2$
7.	Предельный минимальный и максимальный размеры земельного участка (**Рмин и Рмакс), м²**	—
8.	Кадастровый или иной государственный учетный номер (инвентарный) объекта недвижимости, расположенного на образуемом земельном участке	—
9.	Кадастровые номера исходных земельных участков	40:26:000043:33
9.1.	Кадастровый номер входящего в состав земельного участка, представляющего собой единое землепользование (номер контура многоконтурного земельного участка), преобразование которого осуществляется	—
9.2.	Кадастровые номера земельных участков, исключаемых из состава измененного (исходного) земельного участка, представляющего собой единое землепользование	—
9.3.	Кадастровый или иной государственный учетный номер (инвентарный) объекта недвижимости, расположенного на измененном земельном участке	—
10.	Условный номер земельного участка	—
11	Учетный номер проекта межевания территории	—
12	Дополнительные сведения об образовании земельного участка	—
13	Сведения о земельных участках (землях общего пользования, территории общего пользования), посредством которых обеспечивается доступ	40:26:000043:33
14.	Иные сведения	—

4. Пояснения к сведениям об образуемом земельном участке **40:26:000043:33:ЗУ575** :

обозначение земельного участка

1.	

1. Сведения о характерных точках границ образуемого земельного участка **40:26:000043:33:ЗУ576** :

обозначение земельного участка

Зона № 1

Система координат МСК-40

Обозначение характерных точек границ	Координаты, м		Метод определения координат	Формулы, примененные для расчета средней квадратической погрешности определения координат характерных точек границ (M_t), с подставленными в такие формулы значениями и итоговые (вычисленные) значения M_t, м	Описание закрепления точки
	X	Y			
1	2	3	4	5	6
н1213У	437186,37	1298121,02	Метод спутниковых геодезических измерений (определений)	$M_t = \sqrt{m_0^2 + m_1^2}$	—
н1212У	437186,62	1298121,14	Метод спутниковых геодезических измерений (определений)	$M_t = \sqrt{m_0^2 + m_1^2}$	—
н1211У	437192,81	1298124,04	Метод спутниковых геодезических измерений (определений)	$M_t = \sqrt{m_0^2 + m_1^2}$	—
н1214У	437191,67	1298126,48	Метод спутниковых геодезических измерений (определений)	$M_t = \sqrt{m_0^2 + m_1^2}$	—
н1215У	437191,25	1298127,37	Метод спутниковых геодезических измерений (определений)	$M_t = \sqrt{m_0^2 + m_1^2}$	—
н1216У	437184,85	1298124,56	Метод спутниковых геодезических измерений (определений)	$M_t = \sqrt{m_0^2 + m_1^2}$	—
н1213У	437186,37	1298121,02	Метод спутниковых геодезических измерений (определений)	$M_t = \sqrt{m_0^2 + m_1^2}$	—

2. Сведения о частях границ образуемого земельного участка **40:26:000043:33:ЗУ576** :

обозначение земельного участка

Обозначение части границ		Горизонтальное проложение (S), м	Описание прохождения части границ	Сведения о согласовании местоположения границ (согласовано/спорное)
от т.	до т.			
1	2	3	4	5
н1213У	н1212У	0,28	—	—
н1212У	н1211У	6,84	—	—
н1211У	н1214У	2,69	—	—
н1214У	н1215У	0,98	—	—
н1215У	н1216У	6,99	—	—
н1216У	н1213У	3,85	—	—

3. Сведения о характеристиках образуемого земельного участка **40:26:000043:33:ЗУ576** :

обозначение земельного участка

№ п/п	Наименование характеристик земельного участка	Значение характеристики
1	2	3
1.	Адрес земельного участка	—
1.1.	Сведения о местоположении земельного участка (при отсутствии адреса) в структурированном в соответствии с федеральной информационной адресной системой виде	Калужская обл., г. Калуга
1.2.	Дополнительные сведения о местоположении земельного участка	—
2	Категория земель	Земли населенных пунктов
3	Вид (виды) разрешенного использования	Хранение автотранспорта
3.1.	Дополнительные сведения об использовании земельного участка	—
4.	Реестровый номер границ территориальной зоны или в случае отсутствия такого реестрового номера ее индивидуальное обозначение (вид, тип, номер, индекс)	—
5.	Площадь земельного участка ± величина предельной погрешности определения (вычисления) площади (**Р ± ΔР**), **м²**	27±2
6.	Формула, примененная для вычисления предельной погрешности определения площади земельного участка, с подставленными значениями и итоговые (вычисленные) значения (**ΔР**), м2	$\Delta P = 3{,}5 \cdot M_t \cdot \sqrt{P_{док}} = 3{,}5 \cdot 0{,}10 \cdot \sqrt{27} = 2$
7.	Предельный минимальный и максимальный размеры земельного участка (**Рмин и Рмакс), м²**	—
8.	Кадастровый или иной государственный учетный номер (инвентарный) объекта недвижимости, расположенного на образуемом земельном участке	—
9.	Кадастровые номера исходных земельных участков	40:26:000043:33
9.1.	Кадастровый номер входящего в состав земельного участка, представляющего собой единое землепользование (номер контура многоконтурного земельного участка), преобразование которого осуществляется	—
9.2.	Кадастровые номера земельных участков, исключаемых из состава измененного (исходного) земельного участка, представляющего собой единое землепользование	—
9.3.	Кадастровый или иной государственный учетный номер (инвентарный) объекта недвижимости, расположенного на измененном земельном участке	—
10.	Условный номер земельного участка	—
11	Учетный номер проекта межевания территории	—
12	Дополнительные сведения об образовании земельного участка	—
13	Сведения о земельных участках (землях общего пользования, территории общего пользования), посредством которых обеспечивается доступ	40:26:000043:33
14.	Иные сведения	—

4. Пояснения к сведениям об образуемом земельном участке **40:26:000043:33:ЗУ576** :

обозначение земельного участка

1.	

1. Сведения о характерных точках границ образуемого земельного участка **40:26:000043:33:ЗУ577** :

обозначение земельного участка

Система координат МСК-40 Зона № 1

Обозначение характерных точек границ	Координаты, м		Метод определения координат	Формулы, примененные для расчета средней квадратической погрешности определения координат характерных точек границ (M_t), с подставленными в такие формулы значениями и итоговые (вычисленные) значения M_t, м	Описание закрепления точки
	X	Y			
1	2	3	4	5	6
н1205У	437206,04	1298110,11	Метод спутниковых геодезических измерений (определений)	$M_t = \sqrt{m_0^2 + m_1^2}$	—
н1217У	437204,49	1298113,20	Метод спутниковых геодезических измерений (определений)	$M_t = \sqrt{m_0^2 + m_1^2}$	—
н1197У	437198,55	1298110,39	Метод спутниковых геодезических измерений (определений)	$M_t = \sqrt{m_0^2 + m_1^2}$	—
н1195У	437199,99	1298107,36	Метод спутниковых геодезических измерений (определений)	$M_t = \sqrt{m_0^2 + m_1^2}$	—
н1194У	437200,04	1298107,25	Метод спутниковых геодезических измерений (определений)	$M_t = \sqrt{m_0^2 + m_1^2}$	—
н1205У	437206,04	1298110,11	Метод спутниковых геодезических измерений (определений)	$M_t = \sqrt{m_0^2 + m_1^2}$	—

2. Сведения о частях границ образуемого земельного участка **40:26:000043:33:ЗУ577** :

обозначение земельного участка

Обозначение части границ		Горизонтальное проложение (S), м	Описание прохождения части границ	Сведения о согласовании местоположения границ (согласовано/спорное)
от т.	до т.			
1	2	3	4	5
н1205У	н1217У	3,46	—	—
н1217У	н1197У	6,57	—	—
н1197У	н1195У	3,35	—	—
н1195У	н1194У	0,12	—	—
н1194У	н1205У	6,65	—	—

3. Сведения о характеристиках образуемого земельного участка **40:26:000043:33:ЗУ577** :

обозначение земельного участка

№ п/п	Наименование характеристик земельного участка	Значение характеристики
1	2	3
1.	Адрес земельного участка	—

1	2	3
1.1.	Сведения о местоположении земельного участка (при отсутствии адреса) в структурированном в соответствии с федеральной информационной адресной системой виде	Калужская обл., г. Калуга
1.2.	Дополнительные сведения о местоположении земельного участка	—
2	Категория земель	Земли населенных пунктов
3	Вид (виды) разрешенного использования	Хранение автотранспорта
3.1.	Дополнительные сведения об использовании земельного участка	—
4.	Реестровый номер границ территориальной зоны или в случае отсутствия такого реестрового номера ее индивидуальное обозначение (вид, тип, номер, индекс)	—
5.	Площадь земельного участка ± величина предельной погрешности определения (вычисления) площади (**Р ± ΔР**), **м²**	23±2
6.	Формула, примененная для вычисления предельной погрешности определения площади земельного участка, с подставленными значениями и итоговые (вычисленные) значения (**ΔР**), м2	$\Delta P = 3{,}5 \cdot M_t \cdot \sqrt{P_{док}} = 3{,}5 \cdot 0{,}10 \cdot \sqrt{23} = 2$
7.	Предельный минимальный и максимальный размеры земельного участка (**Рмин и Рмакс), м²**	—
8.	Кадастровый или иной государственный учетный номер (инвентарный) объекта недвижимости, расположенного на образуемом земельном участке	—
9.	Кадастровые номера исходных земельных участков	40:26:000043:33
9.1.	Кадастровый номер входящего в состав земельного участка, представляющего собой единое землепользование (номер контура многоконтурного земельного участка), преобразование которого осуществляется	—
9.2.	Кадастровые номера земельных участков, исключаемых из состава измененного (исходного) земельного участка, представляющего собой единое землепользование	—
9.3.	Кадастровый или иной государственный учетный номер (инвентарный) объекта недвижимости, расположенного на измененном земельном участке	—
10.	Условный номер земельного участка	—
11	Учетный номер проекта межевания территории	—
12	Дополнительные сведения об образовании земельного участка	—
13	Сведения о земельных участках (землях общего пользования, территории общего пользования), посредством которых обеспечивается доступ	40:26:000043:33
14.	Иные сведения	—

4. Пояснения к сведениям об образуемом земельном участке **40:26:000043:33:ЗУ577** **:**

обозначение земельного участка

1.	

1. Сведения о характерных точках границ образуемого земельного участка **40:26:000043:33:ЗУ578** **:**

обозначение земельного участка

Система координат МСК-40 Зона № 1

Обозначение характерных точек границ	Координаты, м		Метод определения координат	Формулы, примененные для расчета средней квадратической погрешности определения координат характерных точек границ (M_t), с подставленными в такие формулы значениями и итоговые (вычисленные) значения M_t, м	Описание закрепления точки
	X	Y			
1	2	3	4	5	6
н1210У	437194,32	1298120,81	Метод спутниковых геодезических измерений (определений)	$M_t = \sqrt{m_0^2 + m_1^2}$	—
н1218У	437199,54	1298123,26	Метод спутниковых геодезических измерений (определений)	$M_t = \sqrt{m_0^2 + m_1^2}$	—
н1219У	437197,22	1298128,73	Метод спутниковых геодезических измерений (определений)	$M_t = \sqrt{m_0^2 + m_1^2}$	—
н1214У	437191,67	1298126,48	Метод спутниковых геодезических измерений (определений)	$M_t = \sqrt{m_0^2 + m_1^2}$	—
н1211У	437192,81	1298124,04	Метод спутниковых геодезических измерений (определений)	$M_t = \sqrt{m_0^2 + m_1^2}$	—
н1210У	437194,32	1298120,81	Метод спутниковых геодезических измерений (определений)	$M_t = \sqrt{m_0^2 + m_1^2}$	—

2. Сведения о частях границ образуемого земельного участка **40:26:000043:33:ЗУ578** :

обозначение земельного участка

Обозначение части границ		Горизонтальное проложение (S), м	Описание прохождения части границ	Сведения о согласовании местоположения границ (согласовано/спорное)
от т.	до т.			
1	2	3	4	5
н1210У	н1218У	5,77	—	—
н1218У	н1219У	5,94	—	—
н1219У	н1214У	5,99	—	—
н1214У	н1211У	2,69	—	—
н1211У	н1210У	3,57	—	—

3. Сведения о характеристиках образуемого земельного участка **40:26:000043:33:ЗУ578** :

обозначение земельного участка

№ п/п	Наименование характеристик земельного участка	Значение характеристики
1	2	3
1.	Адрес земельного участка	—

1	2	3
1.1.	Сведения о местоположении земельного участка (при отсутствии адреса) в структурированном в соответствии с федеральной информационной адресной системой виде	Калужская обл., г. Калуга
1.2.	Дополнительные сведения о местоположении земельного участка	—
2	Категория земель	Земли населенных пунктов
3	Вид (виды) разрешенного использования	Хранение автотранспорта
3.1.	Дополнительные сведения об использовании земельного участка	—
4.	Реестровый номер границ территориальной зоны или в случае отсутствия такого реестрового номера ее индивидуальное обозначение (вид, тип, номер, индекс)	—
5.	Площадь земельного участка ± величина предельной погрешности определения (вычисления) площади (**Р ± ΔР**), **м²**	36±2
6.	Формула, примененная для вычисления предельной погрешности определения площади земельного участка, с подставленными значениями и итоговые (вычисленные) значения (**ΔР**), м2	$\Delta P = 3{,}5 \cdot M_t \cdot \sqrt{P_{док}} = 3{,}5 \cdot 0{,}10 \cdot \sqrt{36} = 2$
7.	Предельный минимальный и максимальный размеры земельного участка (**Рмин и Рмакс), м²**	—
8.	Кадастровый или иной государственный учетный номер (инвентарный) объекта недвижимости, расположенного на образуемом земельном участке	—
9.	Кадастровые номера исходных земельных участков	40:26:000043:33
9.1.	Кадастровый номер входящего в состав земельного участка, представляющего собой единое землепользование (номер контура многоконтурного земельного участка), преобразование которого осуществляется	—
9.2.	Кадастровые номера земельных участков, исключаемых из состава измененного (исходного) земельного участка, представляющего собой единое землепользование	—
9.3.	Кадастровый или иной государственный учетный номер (инвентарный) объекта недвижимости, расположенного на измененном земельном участке	—
10.	Условный номер земельного участка	—
11	Учетный номер проекта межевания территории	—
12	Дополнительные сведения об образовании земельного участка	—
13	Сведения о земельных участках (землях общего пользования, территории общего пользования), посредством которых обеспечивается доступ	40:26:000043:33
14.	Иные сведения	—

4. Пояснения к сведениям об образуемом земельном участке **40:26:000043:33:ЗУ578** **:**

обозначение земельного участка

1.	

1. Сведения о характерных точках границ образуемого земельного участка **40:26:000043:33:ЗУ579** **:**

обозначение земельного участка

Система координат МСК-40 Зона № 1

Обозначение характерных точек границ	Координаты, м		Метод определения координат	Формулы, примененные для расчета средней квадратической погрешности определения координат характерных точек границ (M_t), с подставленными в такие формулы значениями и итоговые (вычисленные) значения M_t, м	Описание закрепления точки
	X	Y			
1	2	3	4	5	6
н1220У	437195,29	1298117,33	Метод спутниковых геодезических измерений (определений)	$M_t = \sqrt{m_0^2 + m_1^2}$	—
н1221У	437201,19	1298120,08	Метод спутниковых геодезических измерений (определений)	$M_t = \sqrt{m_0^2 + m_1^2}$	—
н1218У	437199,54	1298123,26	Метод спутниковых геодезических измерений (определений)	$M_t = \sqrt{m_0^2 + m_1^2}$	—
н1210У	437194,32	1298120,81	Метод спутниковых геодезических измерений (определений)	$M_t = \sqrt{m_0^2 + m_1^2}$	—
н1207У	437193,78	1298120,56	Метод спутниковых геодезических измерений (определений)	$M_t = \sqrt{m_0^2 + m_1^2}$	—
н1220У	437195,29	1298117,33	Метод спутниковых геодезических измерений (определений)	$M_t = \sqrt{m_0^2 + m_1^2}$	—

2. Сведения о частях границ образуемого земельного участка **40:26:000043:33:ЗУ579** :

обозначение земельного участка

Обозначение части границ		Горизонтальное проложение (S), м	Описание прохождения части границ	Сведения о согласовании местоположения границ (согласовано/спорное)
от т.	до т.			
1	2	3	4	5
н1220У	н1221У	6,51	—	—
н1221У	н1218У	3,58	—	—
н1218У	н1210У	5,77	—	—
н1210У	н1207У	0,60	—	—
н1207У	н1220У	3,57	—	—

3. Сведения о характеристиках образуемого земельного участка **40:26:000043:33:ЗУ579** :

обозначение земельного участка

№ п/п	Наименование характеристик земельного участка	Значение характеристики
1	2	3
1.	Адрес земельного участка	—

1	2	3
1.1.	Сведения о местоположении земельного участка (при отсутствии адреса) в структурированном в соответствии с федеральной информационной адресной системой виде	Калужская обл., г. Калуга
1.2.	Дополнительные сведения о местоположении земельного участка	—
2	Категория земель	Земли населенных пунктов
3	Вид (виды) разрешенного использования	Хранение автотранспорта
3.1.	Дополнительные сведения об использовании земельного участка	—
4.	Реестровый номер границ территориальной зоны или в случае отсутствия такого реестрового номера ее индивидуальное обозначение (вид, тип, номер, индекс)	—
5.	Площадь земельного участка ± величина предельной погрешности определения (вычисления) площади (**Р ± ΔР**), **м²**	23±2
6.	Формула, примененная для вычисления предельной погрешности определения площади земельного участка, с подставленными значениями и итоговые (вычисленные) значения (**ΔР**), м2	$\Delta P = 3{,}5 \cdot M_t \cdot \sqrt{P_{док}} = 3{,}5 \cdot 0{,}10 \cdot \sqrt{23} = 2$
7.	Предельный минимальный и максимальный размеры земельного участка (**Рмин и Рмакс), м²**	—
8.	Кадастровый или иной государственный учетный номер (инвентарный) объекта недвижимости, расположенного на образуемом земельном участке	—
9.	Кадастровые номера исходных земельных участков	40:26:000043:33
9.1.	Кадастровый номер входящего в состав земельного участка, представляющего собой единое землепользование (номер контура многоконтурного земельного участка), преобразование которого осуществляется	—
9.2.	Кадастровые номера земельных участков, исключаемых из состава измененного (исходного) земельного участка, представляющего собой единое землепользование	—
9.3.	Кадастровый или иной государственный учетный номер (инвентарный) объекта недвижимости, расположенного на измененном земельном участке	—
10.	Условный номер земельного участка	—
11	Учетный номер проекта межевания территории	—
12	Дополнительные сведения об образовании земельного участка	—
13	Сведения о земельных участках (землях общего пользования, территории общего пользования), посредством которых обеспечивается доступ	40:26:000043:33
14.	Иные сведения	—

4. Пояснения к сведениям об образуемом земельном участке **40:26:000043:33:ЗУ579** **:**

обозначение земельного участка

1.	

1. Сведения о характерных точках границ образуемого земельного участка **40:26:000043:33:ЗУ580** **:**

обозначение земельного участка

Система координат МСК-40 Зона № 1

Обозначение характерных точек границ	Координаты, м		Метод определения координат	Формулы, примененные для расчета средней квадратической погрешности определения координат характерных точек границ (M_t), с подставленными в такие формулы значениями и итоговые (вычисленные) значения M_t, м	Описание закрепления точки
	X	Y			
1	2	3	4	5	6
н1200У	437196,98	1298113,72	Метод спутниковых геодезических измерений (определений)	$M_t = \sqrt{m_0^2 + m_1^2}$	—
н1222У	437202,85	1298116,59	Метод спутниковых геодезических измерений (определений)	$M_t = \sqrt{m_0^2 + m_1^2}$	—
н1223У	437201,19	1298120,08	Метод спутниковых геодезических измерений (определений)	$M_t = \sqrt{m_0^2 + m_1^2}$	—
н1206У	437195,29	1298117,33	Метод спутниковых геодезических измерений (определений)	$M_t = \sqrt{m_0^2 + m_1^2}$	—
н1201У	437195,69	1298116,47	Метод спутниковых геодезических измерений (определений)	$M_t = \sqrt{m_0^2 + m_1^2}$	—
н1200У	437196,98	1298113,72	Метод спутниковых геодезических измерений (определений)	$M_t = \sqrt{m_0^2 + m_1^2}$	—

2. Сведения о частях границ образуемого земельного участка **40:26:000043:33:ЗУ580** :

обозначение земельного участка

Обозначение части границ		Горизонтальное проложение (S), м	Описание прохождения части границ	Сведения о согласовании местоположения границ (согласовано/спорное)
от т.	до т.			
1	2	3	4	5
н1200У	н1222У	6,53	—	—
н1222У	н1223У	3,86	—	—
н1223У	н1206У	6,51	—	—
н1206У	н1201У	0,95	—	—
н1201У	н1200У	3,04	—	—

3. Сведения о характеристиках образуемого земельного участка **40:26:000043:33:ЗУ580** :

обозначение земельного участка

№ п/п	Наименование характеристик земельного участка	Значение характеристики
1	2	3
1.	Адрес земельного участка	—

1	2	3
1.1.	Сведения о местоположении земельного участка (при отсутствии адреса) в структурированном в соответствии с федеральной информационной адресной системой виде	Калужская обл., г. Калуга
1.2.	Дополнительные сведения о местоположении земельного участка	—
2	Категория земель	Земли населенных пунктов
3	Вид (виды) разрешенного использования	Хранение автотранспорта
3.1.	Дополнительные сведения об использовании земельного участка	—
4.	Реестровый номер границ территориальной зоны или в случае отсутствия такого реестрового номера ее индивидуальное обозначение (вид, тип, номер, индекс)	—
5.	Площадь земельного участка ± величина предельной погрешности определения (вычисления) площади (**Р ± ΔР**), **м²**	26±2
6.	Формула, примененная для вычисления предельной погрешности определения площади земельного участка, с подставленными значениями и итоговые (вычисленные) значения (**ΔР**), м2	$\Delta P = 3{,}5 \cdot M_t \cdot \sqrt{P_{док}} = 3{,}5 \cdot 0{,}10 \cdot \sqrt{26} = 2$
7.	Предельный минимальный и максимальный размеры земельного участка (**Рмин и Рмакс), м²**	—
8.	Кадастровый или иной государственный учетный номер (инвентарный) объекта недвижимости, расположенного на образуемом земельном участке	—
9.	Кадастровые номера исходных земельных участков	40:26:000043:33
9.1.	Кадастровый номер входящего в состав земельного участка, представляющего собой единое землепользование (номер контура многоконтурного земельного участка), преобразование которого осуществляется	—
9.2.	Кадастровые номера земельных участков, исключаемых из состава измененного (исходного) земельного участка, представляющего собой единое землепользование	—
9.3.	Кадастровый или иной государственный учетный номер (инвентарный) объекта недвижимости, расположенного на измененном земельном участке	—
10.	Условный номер земельного участка	—
11	Учетный номер проекта межевания территории	—
12	Дополнительные сведения об образовании земельного участка	—
13	Сведения о земельных участках (землях общего пользования, территории общего пользования), посредством которых обеспечивается доступ	40:26:000043:33
14.	Иные сведения	—

4. Пояснения к сведениям об образуемом земельном участке **40:26:000043:33:ЗУ580** **:**

обозначение земельного участка

1.	

1. Сведения о характерных точках границ образуемого земельного участка **40:26:000043:33:ЗУ581** **:**

обозначение земельного участка

Система координат МСК-40 Зона № 1

Обозначение характерных точек границ	Координаты, м		Метод определения координат	Формулы, примененные для расчета средней квадратической погрешности определения координат характерных точек границ (M_t), с подставленными в такие формулы значениями и итоговые (вычисленные) значения M_t, м	Описание закрепления точки
	X	Y			
1	2	3	4	5	6
н1197У	437198,55	1298110,39	Метод спутниковых геодезических измерений (определений)	$M_t = \sqrt{m_0^2 + m_1^2}$	—
н1217У	437204,49	1298113,20	Метод спутниковых геодезических измерений (определений)	$M_t = \sqrt{m_0^2 + m_1^2}$	—
н1222У	437202,85	1298116,59	Метод спутниковых геодезических измерений (определений)	$M_t = \sqrt{m_0^2 + m_1^2}$	—
н1200У	437196,98	1298113,72	Метод спутниковых геодезических измерений (определений)	$M_t = \sqrt{m_0^2 + m_1^2}$	—
н1198У	437198,21	1298111,11	Метод спутниковых геодезических измерений (определений)	$M_t = \sqrt{m_0^2 + m_1^2}$	—
н1197У	437198,55	1298110,39	Метод спутниковых геодезических измерений (определений)	$M_t = \sqrt{m_0^2 + m_1^2}$	—

2. Сведения о частях границ образуемого земельного участка **40:26:000043:33:ЗУ581** :

обозначение земельного участка

Обозначение части границ		Горизонтальное проложение (S), м	Описание прохождения части границ	Сведения о согласовании местоположения границ (согласовано/спорное)
от т.	до т.			
1	2	3	4	5
н1197У	н1217У	6,57	—	—
н1217У	н1222У	3,77	—	—
н1222У	н1200У	6,53	—	—
н1200У	н1198У	2,89	—	—
н1198У	н1197У	0,80	—	—

3. Сведения о характеристиках образуемого земельного участка **40:26:000043:33:ЗУ581** :

обозначение земельного участка

№ п/п	Наименование характеристик земельного участка	Значение характеристики
1	2	3
1.	Адрес земельного участка	—

1	2	3
1.1.	Сведения о местоположении земельного участка (при отсутствии адреса) в структурированном в соответствии с федеральной информационной адресной системой виде	Калужская обл., г. Калуга
1.2.	Дополнительные сведения о местоположении земельного участка	—
2	Категория земель	Земли населенных пунктов
3	Вид (виды) разрешенного использования	Хранение автотранспорта
3.1.	Дополнительные сведения об использовании земельного участка	—
4.	Реестровый номер границ территориальной зоны или в случае отсутствия такого реестрового номера ее индивидуальное обозначение (вид, тип, номер, индекс)	—
5.	Площадь земельного участка ± величина предельной погрешности определения (вычисления) площади (**Р ± ΔР**), **м²**	24±2
6.	Формула, примененная для вычисления предельной погрешности определения площади земельного участка, с подставленными значениями и итоговые (вычисленные) значения (**ΔР**), м2	$\Delta P = 3{,}5 \cdot M_t \cdot \sqrt{P_{док}} = 3{,}5 \cdot 0{,}10 \cdot \sqrt{24} = 2$
7.	Предельный минимальный и максимальный размеры земельного участка (**Рмин и Рмакс), м²**	—
8.	Кадастровый или иной государственный учетный номер (инвентарный) объекта недвижимости, расположенного на образуемом земельном участке	—
9.	Кадастровые номера исходных земельных участков	40:26:000043:33
9.1.	Кадастровый номер входящего в состав земельного участка, представляющего собой единое землепользование (номер контура многоконтурного земельного участка), преобразование которого осуществляется	—
9.2.	Кадастровые номера земельных участков, исключаемых из состава измененного (исходного) земельного участка, представляющего собой единое землепользование	—
9.3.	Кадастровый или иной государственный учетный номер (инвентарный) объекта недвижимости, расположенного на измененном земельном участке	—
10.	Условный номер земельного участка	—
11	Учетный номер проекта межевания территории	—
12	Дополнительные сведения об образовании земельного участка	—
13	Сведения о земельных участках (землях общего пользования, территории общего пользования), посредством которых обеспечивается доступ	40:26:000043:33
14.	Иные сведения	—

4. Пояснения к сведениям об образуемом земельном участке **40:26:000043:33:ЗУ581** **:**

обозначение земельного участка

1.	

1. Сведения о характерных точках границ образуемого земельного участка **40:26:000043:33:ЗУ582** **:**

обозначение земельного участка

Зона № 1

Система координат МСК-40

Обозначение характерных точек границ	Координаты, м		Метод определения координат	Формулы, примененные для расчета средней квадратической погрешности определения координат характерных точек границ (M_t), с подставленными в такие формулы значениями и итоговые (вычисленные) значения M_t, м	Описание закрепления точки
	X	Y			
1	2	3	4	5	6
н1224У	437207,66	1298029,91	Метод спутниковых геодезических измерений (определений)	$M_t = \sqrt{m_0^2 + m_1^2}$	—
н1225У	437219,42	1298035,15	Метод спутниковых геодезических измерений (определений)	$M_t = \sqrt{m_0^2 + m_1^2}$	—
н1226У	437212,89	1298049,75	Метод спутниковых геодезических измерений (определений)	$M_t = \sqrt{m_0^2 + m_1^2}$	—
н1227У	437201,16	1298044,53	Метод спутниковых геодезических измерений (определений)	$M_t = \sqrt{m_0^2 + m_1^2}$	—
н1224У	437207,66	1298029,91	Метод спутниковых геодезических измерений (определений)	$M_t = \sqrt{m_0^2 + m_1^2}$	—

2. Сведения о частях границ образуемого земельного участка **40:26:000043:33:ЗУ582** :

обозначение земельного участка

Обозначение части границ		Горизонтальное проложение (S), м	Описание прохождения части границ	Сведения о согласовании местоположения границ (согласовано/спорное)
от т.	до т.			
1	2	3	4	5
н1224У	н1225У	12,87	—	—
н1225У	н1226У	15,99	—	—
н1226У	н1227У	12,84	—	—
н1227У	н1224У	16,00	—	—

3. Сведения о характеристиках образуемого земельного участка **40:26:000043:33:ЗУ582** :

обозначение земельного участка

№ п/п	Наименование характеристик земельного участка	Значение характеристики
1	2	3
1.	Адрес земельного участка	—
1.1.	Сведения о местоположении земельного участка (при отсутствии адреса) в структурированном в соответствии с федеральной информационной адресной системой виде	Калужская обл., г. Калуга
1.2.	Дополнительные сведения о местоположении земельного участка	—
2	Категория земель	Земли населенных пунктов
3	Вид (виды) разрешенного использования	Хранение автотранспорта

1	2	3
3.1.	Дополнительные сведения об использовании земельного участка	—
4.	Реестровый номер границ территориальной зоны или в случае отсутствия такого реестрового номера ее индивидуальное обозначение (вид, тип, номер, индекс)	—
5.	Площадь земельного участка ± величина предельной погрешности определения (вычисления) площади (**Р ± ΔР**), **м²**	206±5
6.	Формула, примененная для вычисления предельной погрешности определения площади земельного участка, с подставленными значениями и итоговые (вычисленные) значения (**ΔР**), м2	$\Delta P = 3{,}5 \cdot M_t \cdot \sqrt{P_{док}} = 3{,}5 \cdot 0{,}10 \cdot \sqrt{206} = 5$
7.	Предельный минимальный и максимальный размеры земельного участка (**Рмин и Рмакс), м²**	—
8.	Кадастровый или иной государственный учетный номер (инвентарный) объекта недвижимости, расположенного на образуемом земельном участке	—
9.	Кадастровые номера исходных земельных участков	40:26:000043:33
9.1.	Кадастровый номер входящего в состав земельного участка, представляющего собой единое землепользование (номер контура многоконтурного земельного участка), преобразование которого осуществляется	—
9.2.	Кадастровые номера земельных участков, исключаемых из состава измененного (исходного) земельного участка, представляющего собой единое землепользование	—
9.3.	Кадастровый или иной государственный учетный номер (инвентарный) объекта недвижимости, расположенного на измененном земельном участке	—
10.	Условный номер земельного участка	—
11	Учетный номер проекта межевания территории	—
12	Дополнительные сведения об образовании земельного участка	—
13	Сведения о земельных участках (землях общего пользования, территории общего пользования), посредством которых обеспечивается доступ	40:26:000043:33
14.	Иные сведения	—

4. Пояснения к сведениям об образуемом земельном участке **40:26:000043:33:ЗУ582** :

обозначение земельного участка

1.	

1. Сведения о характерных точках границ образуемого земельного участка **40:26:000043:33:ЗУ583** :

обозначение земельного участка

Система координат МСК-40 Зона № 1

Обозначение характерных точек границ	Координаты, м		Метод определения координат	Формулы, примененные для расчета средней квадратической погрешности определения координат характерных точек границ (M_t), с подставленными в такие формулы значениями и итоговые (вычисленные) значения M_t, м	Описание закрепления точки
	X	Y			
1	2	3	4	5	6
н1227У	437201,16	1298044,53	Метод спутниковых геодезических измерений (определений)	$M_t = \sqrt{m_0^2 + m_1^2}$	—

н1226У	437212,89	1298049,75	Метод спутниковых геодезических измерений (определений)	$M_t = \sqrt{m_0^2 + m_1^2}$	—
н1228У	437210,91	1298054,04	Метод спутниковых геодезических измерений (определений)	$M_t = \sqrt{m_0^2 + m_1^2}$	—
н1229У	437205,20	1298051,48	Метод спутниковых геодезических измерений (определений)	$M_t = \sqrt{m_0^2 + m_1^2}$	—
н1230У	437199,28	1298048,84	Метод спутниковых геодезических измерений (определений)	$M_t = \sqrt{m_0^2 + m_1^2}$	—
н1227У	437201,16	1298044,53	Метод спутниковых геодезических измерений (определений)	$M_t = \sqrt{m_0^2 + m_1^2}$	—

2. Сведения о частях границ образуемого земельного участка **40:26:000043:33:ЗУ583** :

обозначение земельного участка

Обозначение части границ		Горизонтальное проложение (S), м	Описание прохождения части границ	Сведения о согласовании местоположения границ (согласовано/спорное)
от т.	до т.			
1	2	3	4	5
н1227У	н1226У	12,84	—	—
н1226У	н1228У	4,72	—	—
н1228У	н1229У	6,26	—	—
н1229У	н1230У	6,48	—	—
н1230У	н1227У	4,70	—	—

3. Сведения о характеристиках образуемого земельного участка **40:26:000043:33:ЗУ583** :

обозначение земельного участка

№ п/п	Наименование характеристик земельного участка	Значение характеристики
1	2	3
1.	Адрес земельного участка	—
1.1.	Сведения о местоположении земельного участка (при отсутствии адреса) в структурированном в соответствии с федеральной информационной адресной системой виде	Калужская обл., г. Калуга
1.2.	Дополнительные сведения о местоположении земельного участка	—
2	Категория земель	Земли населенных пунктов
3	Вид (виды) разрешенного использования	Хранение автотранспорта
3.1.	Дополнительные сведения об использовании земельного участка	—
4.	Реестровый номер границ территориальной зоны или в случае отсутствия такого реестрового номера ее индивидуальное обозначение (вид, тип, номер, индекс)	—
5.	Площадь земельного участка ± величина предельной погрешности определения (вычисления) площади (**Р ± ΔР**), **м²**	60±3
6.	Формула, примененная для вычисления предельной погрешности определения площади земельного участка, с подставленными значениями и итоговые (вычисленные) значения	$\Delta P = 3,5 \cdot M_t \cdot \sqrt{P_{док}} = 3,5 \cdot 0,10 \cdot \sqrt{60} = 3$

1	2	3
	(**ΔР**), м2	
7.	Предельный минимальный и максимальный размеры земельного участка (**Рмин и Рмакс), м^2**	—
8.	Кадастровый или иной государственный учетный номер (инвентарный) объекта недвижимости, расположенного на образуемом земельном участке	—
9.	Кадастровые номера исходных земельных участков	40:26:000043:33
9.1.	Кадастровый номер входящего в состав земельного участка, представляющего собой единое землепользование (номер контура многоконтурного земельного участка), преобразование которого осуществляется	—
9.2.	Кадастровые номера земельных участков, исключаемых из состава измененного (исходного) земельного участка, представляющего собой единое землепользование	—
9.3.	Кадастровый или иной государственный учетный номер (инвентарный) объекта недвижимости, расположенного на измененном земельном участке	—
10.	Условный номер земельного участка	—
11	Учетный номер проекта межевания территории	—
12	Дополнительные сведения об образовании земельного участка	—
13	Сведения о земельных участках (землях общего пользования, территории общего пользования), посредством которых обеспечивается доступ	40:26:000043:33
14.	Иные сведения	—

4. Пояснения к сведениям об образуемом земельном участке **40:26:000043:33:ЗУ583** **:**

обозначение земельного участка

1.	

1. Сведения о характерных точках границ образуемого земельного участка **40:26:000043:33:ЗУ584** **:**

обозначение земельного участка

Система координат МСК-40 Зона № 1

Обозначение характерных точек границ	Координаты, м		Метод определения координат	Формулы, примененные для расчета средней квадратической погрешности определения координат характерных точек границ (M_t), с подставленными в такие формулы значениями и итоговые (вычисленные) значения M_t, м	Описание закрепления точки
	X	Y			
1	2	3	4	5	6
н1230У	437199,28	1298048,84	Метод спутниковых геодезических измерений (определений)	$M_t = \sqrt{m_0^2 + m_1^2}$	—
н1229У	437205,20	1298051,48	Метод спутниковых геодезических измерений (определений)	$M_t = \sqrt{m_0^2 + m_1^2}$	—
н1231У	437203,24	1298055,87	Метод спутниковых геодезических измерений (определений)	$M_t = \sqrt{m_0^2 + m_1^2}$	—

н1232У	437197,29	1298053,08	Метод спутниковых геодезических измерений (определений)	$M_t = \sqrt{m_0^2 + m_1^2}$	—
н1230У	437199,28	1298048,84	Метод спутниковых геодезических измерений (определений)	$M_t = \sqrt{m_0^2 + m_1^2}$	—

2. Сведения о частях границ образуемого земельного участка **40:26:000043:33:ЗУ584** **:**

обозначение земельного участка

Обозначение части границ		Горизонтальное проложение (S), м	Описание прохождения части границ	Сведения о согласовании местоположения границ (согласовано/спорное)
от т.	до т.			
1	2	3	4	5
н1230У	н1229У	6,48	—	—
н1229У	н1231У	4,81	—	—
н1231У	н1232У	6,57	—	—
н1232У	н1230У	4,68	—	—

3. Сведения о характеристиках образуемого земельного участка **40:26:000043:33:ЗУ584** **:**

обозначение земельного участка

№ п/п	Наименование характеристик земельного участка	Значение характеристики
1	2	3
1.	Адрес земельного участка	—
1.1.	Сведения о местоположении земельного участка (при отсутствии адреса) в структурированном в соответствии с федеральной информационной адресной системой виде	Калужская обл., г. Калуга
1.2.	Дополнительные сведения о местоположении земельного участка	—
2	Категория земель	Земли населенных пунктов
3	Вид (виды) разрешенного использования	Хранение автотранспорта
3.1.	Дополнительные сведения об использовании земельного участка	—
4.	Реестровый номер границ территориальной зоны или в случае отсутствия такого реестрового номера ее индивидуальное обозначение (вид, тип, номер, индекс)	—
5.	Площадь земельного участка ± величина предельной погрешности определения (вычисления) площади (**Р ± ΔР**), **м²**	31±2
6.	Формула, примененная для вычисления предельной погрешности определения площади земельного участка, с подставленными значениями и итоговые (вычисленные) значения (**ΔР**), м2	$\Delta P = 3,5 \cdot M_t \cdot \sqrt{P_{док}} = 3,5 \cdot 0,10 \cdot \sqrt{31} = 2$
7.	Предельный минимальный и максимальный размеры земельного участка (**Рмин и Рмакс), м²**	—
8.	Кадастровый или иной государственный учетный номер (инвентарный) объекта недвижимости, расположенного на образуемом земельном участке	—
9.	Кадастровые номера исходных земельных участков	40:26:000043:33
9.1.	Кадастровый номер входящего в состав земельного участка, представляющего собой единое землепользование (номер контура многоконтурного земельного участка), преобразование которого осуществляется	—
9.2.	Кадастровые номера земельных участков, исключаемых из состава измененного	—

1	2	3
	(исходного) земельного участка, представляющего собой единое землепользование	
9.3.	Кадастровый или иной государственный учетный номер (инвентарный) объекта недвижимости, расположенного на измененном земельном участке	—
10.	Условный номер земельного участка	—
11	Учетный номер проекта межевания территории	—
12	Дополнительные сведения об образовании земельного участка	—
13	Сведения о земельных участках (землях общего пользования, территории общего пользования), посредством которых обеспечивается доступ	40:26:000043:33
14.	Иные сведения	—

4. Пояснения к сведениям об образуемом земельном участке **40:26:000043:33:ЗУ584** :

обозначение земельного участка

1.	

1. Сведения о характерных точках границ образуемого земельного участка **40:26:000043:33:ЗУ585** :

обозначение земельного участка

Система координат МСК-40

Зона № 1

Обозначение характерных точек границ	Координаты, м		Метод определения координат	Формулы, примененные для расчета средней квадратической погрешности определения координат характерных точек границ (M_t), с подставленными в такие формулы значениями и итоговые (вычисленные) значения M_t, м	Описание закрепления точки
	X	Y			
1	2	3	4	5	6
н1232У	437197,29	1298053,08	Метод спутниковых геодезических измерений (определений)	$M_t = \sqrt{m_0^2 + m_1^2}$	—
н1231У	437203,24	1298055,87	Метод спутниковых геодезических измерений (определений)	$M_t = \sqrt{m_0^2 + m_1^2}$	—
н1233У	437201,90	1298058,98	Метод спутниковых геодезических измерений (определений)	$M_t = \sqrt{m_0^2 + m_1^2}$	—
н1234У	437201,59	1298058,83	Метод спутниковых геодезических измерений (определений)	$M_t = \sqrt{m_0^2 + m_1^2}$	—
н1235У	437201,28	1298059,51	Метод спутниковых геодезических измерений (определений)	$M_t = \sqrt{m_0^2 + m_1^2}$	—
н1236У	437195,59	1298056,85	Метод спутниковых геодезических измерений (определений)	$M_t = \sqrt{m_0^2 + m_1^2}$	—
н1232У	437197,29	1298053,08	Метод спутниковых геодезических измерений (определений)	$M_t = \sqrt{m_0^2 + m_1^2}$	—

2. Сведения о частях границ образуемого земельного участка **40:26:000043:33:ЗУ585** :

обозначение земельного участка

Обозначение части границ		Горизонтальное проложение (S), м	Описание прохождения части границ	Сведения о согласовании местоположения границ (согласовано/спорное)
от т.	до т.			
1	2	3	4	5
н1232У	н1231У	6,57	—	—
н1231У	н1233У	3,39	—	—
н1233У	н1234У	0,34	—	—
н1234У	н1235У	0,75	—	—
н1235У	н1236У	6,28	—	—
н1236У	н1232У	4,14	—	—

3. Сведения о характеристиках образуемого земельного участка **40:26:000043:33:ЗУ585** :

обозначение земельного участка

№ п/п	Наименование характеристик земельного участка	Значение характеристики
1	2	3
1.	Адрес земельного участка	—
1.1.	Сведения о местоположении земельного участка (при отсутствии адреса) в структурированном в соответствии с федеральной информационной адресной системой виде	Калужская обл., г. Калуга
1.2.	Дополнительные сведения о местоположении земельного участка	—
2	Категория земель	Земли населенных пунктов
3	Вид (виды) разрешенного использования	Хранение автотранспорта
3.1.	Дополнительные сведения об использовании земельного участка	—
4.	Реестровый номер границ территориальной зоны или в случае отсутствия такого реестрового номера ее индивидуальное обозначение (вид, тип, номер, индекс)	—
5.	Площадь земельного участка ± величина предельной погрешности определения (вычисления) площади (**Р ± ΔР**), **м²**	27±2
6.	Формула, примененная для вычисления предельной погрешности определения площади земельного участка, с подставленными значениями и итоговые (вычисленные) значения (**ΔР**), м2	$\Delta P = 3,5 \cdot M_t \cdot \sqrt{P_{док}} = 3,5 \cdot 0,10 \cdot \sqrt{27} = 2$
7.	Предельный минимальный и максимальный размеры земельного участка (**Рмин и Рмакс), м²**	—
8.	Кадастровый или иной государственный учетный номер (инвентарный) объекта недвижимости, расположенного на образуемом земельном участке	—
9.	Кадастровые номера исходных земельных участков	40:26:000043:33
9.1.	Кадастровый номер входящего в состав земельного участка, представляющего собой единое землепользование (номер контура многоконтурного земельного участка), преобразование которого осуществляется	—
9.2.	Кадастровые номера земельных участков, исключаемых из состава измененного (исходного) земельного участка, представляющего собой единое землепользование	—
9.3.	Кадастровый или иной государственный учетный номер (инвентарный) объекта недвижимости, расположенного на измененном земельном участке	—
10.	Условный номер земельного участка	—

1	2	3
11	Учетный номер проекта межевания территории	—
12	Дополнительные сведения об образовании земельного участка	—
13	Сведения о земельных участках (землях общего пользования, территории общего пользования), посредством которых обеспечивается доступ	40:26:000043:33
14.	Иные сведения	—

4. Пояснения к сведениям об образуемом земельном участке **40:26:000043:33:ЗУ585** :

обозначение земельного участка

1.	

1. Сведения о характерных точках границ образуемого земельного участка **40:26:000043:33:ЗУ586** :

обозначение земельного участка

Система координат МСК-40

Зона № 1

Обозначение характерных точек границ	Координаты, м		Метод определения координат	Формулы, примененные для расчета средней квадратической погрешности определения координат характерных точек границ (M_t), с подставленными в такие формулы значениями и итоговые (вычисленные) значения M_t, м	Описание закрепления точки
	X	Y			
1	2	3	4	5	6
н1237У	437207,27	1298061,67	Метод спутниковых геодезических измерений (определений)	$M_t = \sqrt{m_0^2 + m_1^2}$	—
н1238У	437203,88	1298068,94	Метод спутниковых геодезических измерений (определений)	$M_t = \sqrt{m_0^2 + m_1^2}$	—
н1239У	437198,13	1298066,25	Метод спутниковых геодезических измерений (определений)	$M_t = \sqrt{m_0^2 + m_1^2}$	—
н1240У	437199,22	1298063,93	Метод спутниковых геодезических измерений (определений)	$M_t = \sqrt{m_0^2 + m_1^2}$	—
н1235У	437201,28	1298059,51	Метод спутниковых геодезических измерений (определений)	$M_t = \sqrt{m_0^2 + m_1^2}$	—
н1234У	437201,59	1298058,83	Метод спутниковых геодезических измерений (определений)	$M_t = \sqrt{m_0^2 + m_1^2}$	—
н1233У	437201,90	1298058,98	Метод спутниковых геодезических измерений (определений)	$M_t = \sqrt{m_0^2 + m_1^2}$	—
н1237У	437207,27	1298061,67	Метод спутниковых геодезических измерений (определений)	$M_t = \sqrt{m_0^2 + m_1^2}$	—

2. Сведения о частях границ образуемого земельного участка **40:26:000043:33:ЗУ586** :

обозначение земельного участка

Обозначение части границ		Горизонтальное проложение (S), м	Описание прохождения части границ	Сведения о согласовании местоположения границ (согласовано/спорное)
от т.	до т.			
1	2	3	4	5
н1237У	н1238У	8,02	—	—
н1238У	н1239У	6,35	—	—
н1239У	н1240У	2,56	—	—
н1240У	н1235У	4,88	—	—
н1235У	н1234У	0,75	—	—
н1234У	н1233У	0,34	—	—
н1233У	н1237У	6,01	—	—

3. Сведения о характеристиках образуемого земельного участка **40:26:000043:33:ЗУ586** :

обозначение земельного участка

№ п/п	Наименование характеристик земельного участка	Значение характеристики
1	2	3
1.	Адрес земельного участка	—
1.1.	Сведения о местоположении земельного участка (при отсутствии адреса) в структурированном в соответствии с федеральной информационной адресной системой виде	Калужская обл., г. Калуга
1.2.	Дополнительные сведения о местоположении земельного участка	—
2	Категория земель	Земли населенных пунктов
3	Вид (виды) разрешенного использования	Хранение автотранспорта
3.1.	Дополнительные сведения об использовании земельного участка	—
4.	Реестровый номер границ территориальной зоны или в случае отсутствия такого реестрового номера ее индивидуальное обозначение (вид, тип, номер, индекс)	—
5.	Площадь земельного участка ± величина предельной погрешности определения (вычисления) площади (**Р ± ΔР**), **м²**	51±2
6.	Формула, примененная для вычисления предельной погрешности определения площади земельного участка, с подставленными значениями и итоговые (вычисленные) значения (**ΔР**), м2	$\Delta P = 3,5 \cdot M_t \cdot \sqrt{P_{док}} = 3,5 \cdot 0,10 \cdot \sqrt{51} = 2$
7.	Предельный минимальный и максимальный размеры земельного участка (**Рмин и Рмакс), м²**	—
8.	Кадастровый или иной государственный учетный номер (инвентарный) объекта недвижимости, расположенного на образуемом земельном участке	—
9.	Кадастровые номера исходных земельных участков	40:26:000043:33
9.1.	Кадастровый номер входящего в состав земельного участка, представляющего собой единое землепользование (номер контура многоконтурного земельного участка), преобразование которого осуществляется	—
9.2.	Кадастровые номера земельных участков, исключаемых из состава измененного (исходного) земельного участка, представляющего собой единое землепользование	—
9.3.	Кадастровый или иной государственный учетный номер (инвентарный) объекта недвижимости, расположенного на измененном земельном участке	—

1	2	3
10.	Условный номер земельного участка	—
11	Учетный номер проекта межевания территории	—
12	Дополнительные сведения об образовании земельного участка	—
13	Сведения о земельных участках (землях общего пользования, территории общего пользования), посредством которых обеспечивается доступ	40:26:000043:33
14.	Иные сведения	—

4. Пояснения к сведениям об образуемом земельном участке **40:26:000043:33:ЗУ586** :

обозначение земельного участка

1.	

1. Сведения о характерных точках границ образуемого земельного участка **40:26:000043:33:ЗУ587** :

обозначение земельного участка

Система координат МСК-40

Зона № 1

Обозначение характерных точек границ	Координаты, м		Метод определения координат	Формулы, примененные для расчета средней квадратической погрешности определения координат характерных точек границ (M_t), с подставленными в такие формулы значениями и итоговые (вычисленные) значения M_t, м	Описание закрепления точки
	X	Y			
1	2	3	4	5	6
н1238У	437203,88	1298068,94	Метод спутниковых геодезических измерений (определений)	$M_t = \sqrt{m_0^2 + m_1^2}$	—
н1241У	437200,59	1298076,06	Метод спутниковых геодезических измерений (определений)	$M_t = \sqrt{m_0^2 + m_1^2}$	—
н1242У	437194,81	1298073,35	Метод спутниковых геодезических измерений (определений)	$M_t = \sqrt{m_0^2 + m_1^2}$	—
н1243У	437195,14	1298072,64	Метод спутниковых геодезических измерений (определений)	$M_t = \sqrt{m_0^2 + m_1^2}$	—
н1244У	437197,18	1298068,28	Метод спутниковых геодезических измерений (определений)	$M_t = \sqrt{m_0^2 + m_1^2}$	—
н1239У	437198,13	1298066,25	Метод спутниковых геодезических измерений (определений)	$M_t = \sqrt{m_0^2 + m_1^2}$	—
н1238У	437203,88	1298068,94	Метод спутниковых геодезических измерений (определений)	$M_t = \sqrt{m_0^2 + m_1^2}$	—

2. Сведения о частях границ образуемого земельного участка **40:26:000043:33:ЗУ587** :

обозначение земельного участка

Обозначение части границ		Горизонтальное проложение (S), м	Описание прохождения части границ	Сведения о согласовании местоположения границ (согласовано/спорное)
от т.	до т.			
1	2	3	4	5
н1238У	н1241У	7,84	—	—
н1241У	н1242У	6,38	—	—
н1242У	н1243У	0,78	—	—
н1243У	н1244У	4,81	—	—
н1244У	н1239У	2,24	—	—
н1239У	н1238У	6,35	—	—

3. Сведения о характеристиках образуемого земельного участка **40:26:000043:33:ЗУ587** :

обозначение земельного участка

№ п/п	Наименование характеристик земельного участка	Значение характеристики
1	2	3
1.	Адрес земельного участка	—
1.1.	Сведения о местоположении земельного участка (при отсутствии адреса) в структурированном в соответствии с федеральной информационной адресной системой виде	Калужская обл., г. Калуга
1.2.	Дополнительные сведения о местоположении земельного участка	—
2	Категория земель	Земли населенных пунктов
3	Вид (виды) разрешенного использования	Хранение автотранспорта
3.1.	Дополнительные сведения об использовании земельного участка	—
4.	Реестровый номер границ территориальной зоны или в случае отсутствия такого реестрового номера ее индивидуальное обозначение (вид, тип, номер, индекс)	—
5.	Площадь земельного участка ± величина предельной погрешности определения (вычисления) площади (**Р ± ΔР**), **м²**	50±2
6.	Формула, примененная для вычисления предельной погрешности определения площади земельного участка, с подставленными значениями и итоговые (вычисленные) значения (**ΔР**), м2	$\Delta P = 3,5 \cdot M_t \cdot \sqrt{P_{док}} = 3,5 \cdot 0,10 \cdot \sqrt{50} = 2$
7.	Предельный минимальный и максимальный размеры земельного участка (**Рмин и Рмакс), м²**	—
8.	Кадастровый или иной государственный учетный номер (инвентарный) объекта недвижимости, расположенного на образуемом земельном участке	—
9.	Кадастровые номера исходных земельных участков	40:26:000043:33
9.1.	Кадастровый номер входящего в состав земельного участка, представляющего собой единое землепользование (номер контура многоконтурного земельного участка), преобразование которого осуществляется	—
9.2.	Кадастровые номера земельных участков, исключаемых из состава измененного (исходного) земельного участка, представляющего собой единое землепользование	—
9.3.	Кадастровый или иной государственный учетный номер (инвентарный) объекта недвижимости, расположенного на измененном земельном участке	—
10.	Условный номер земельного участка	—

1	2	3
11	Учетный номер проекта межевания территории	—
12	Дополнительные сведения об образовании земельного участка	—
13	Сведения о земельных участках (землях общего пользования, территории общего пользования), посредством которых обеспечивается доступ	40:26:000043:33
14.	Иные сведения	—

4. Пояснения к сведениям об образуемом земельном участке **40:26:000043:33:ЗУ587** :

обозначение земельного участка

1.	

1. Сведения о характерных точках границ образуемого земельного участка **40:26:000043:33:ЗУ588** :

обозначение земельного участка

Система координат МСК-40

Зона № 1

Обозначение характерных точек границ	Координаты, м		Метод определения координат	Формулы, примененные для расчета средней квадратической погрешности определения координат характерных точек границ (M_t), с подставленными в такие формулы значениями и итоговые (вычисленные) значения M_t, м	Описание закрепления точки
	X	Y			
1	2	3	4	5	6
н1241У	437200,59	1298076,06	Метод спутниковых геодезических измерений (определений)	$M_t = \sqrt{m_0^2 + m_1^2}$	—
н1245У	437198,89	1298079,79	Метод спутниковых геодезических измерений (определений)	$M_t = \sqrt{m_0^2 + m_1^2}$	—
н1246У	437193,34	1298077,23	Метод спутниковых геодезических измерений (определений)	$M_t = \sqrt{m_0^2 + m_1^2}$	—
н1247У	437193,06	1298077,09	Метод спутниковых геодезических измерений (определений)	$M_t = \sqrt{m_0^2 + m_1^2}$	—
н1242У	437194,81	1298073,35	Метод спутниковых геодезических измерений (определений)	$M_t = \sqrt{m_0^2 + m_1^2}$	—
н1241У	437200,59	1298076,06	Метод спутниковых геодезических измерений (определений)	$M_t = \sqrt{m_0^2 + m_1^2}$	—

2. Сведения о частях границ образуемого земельного участка **40:26:000043:33:ЗУ588** :

обозначение земельного участка

Обозначение части границ		Горизонтальное проложение (S), м	Описание прохождения части границ	Сведения о согласовании местоположения границ (согласовано/спорное)
от т.	до т.			

1	2	3	4	5
н1241У	н1245У	4,10	—	—
н1245У	н1246У	6,11	—	—
н1246У	н1247У	0,31	—	—
н1247У	н1242У	4,13	—	—
н1242У	н1241У	6,38	—	—

3. Сведения о характеристиках образуемого земельного участка **40:26:000043:33:ЗУ588** **:**

обозначение земельного участка

№ п/п	Наименование характеристик земельного участка	Значение характеристики
1	2	3
1.	Адрес земельного участка	—
1.1.	Сведения о местоположении земельного участка (при отсутствии адреса) в структурированном в соответствии с федеральной информационной адресной системой виде	Калужская обл., г. Калуга
1.2.	Дополнительные сведения о местоположении земельного участка	—
2	Категория земель	Земли населенных пунктов
3	Вид (виды) разрешенного использования	Хранение автотранспорта
3.1.	Дополнительные сведения об использовании земельного участка	—
4.	Реестровый номер границ территориальной зоны или в случае отсутствия такого реестрового номера ее индивидуальное обозначение (вид, тип, номер, индекс)	—
5.	Площадь земельного участка ± величина предельной погрешности определения (вычисления) площади (**Р ± ΔР**), **м²**	26±2
6.	Формула, примененная для вычисления предельной погрешности определения площади земельного участка, с подставленными значениями и итоговые (вычисленные) значения (**ΔР**), м2	$\Delta P = 3{,}5 \cdot M_t \cdot \sqrt{P_{док}} = 3{,}5 \cdot 0{,}10 \cdot \sqrt{26} = 2$
7.	Предельный минимальный и максимальный размеры земельного участка (**Рмин и Рмакс), м²**	—
8.	Кадастровый или иной государственный учетный номер (инвентарный) объекта недвижимости, расположенного на образуемом земельном участке	—
9.	Кадастровые номера исходных земельных участков	40:26:000043:33
9.1.	Кадастровый номер входящего в состав земельного участка, представляющего собой единое землепользование (номер контура многоконтурного земельного участка), преобразование которого осуществляется	—
9.2.	Кадастровые номера земельных участков, исключаемых из состава измененного (исходного) земельного участка, представляющего собой единое землепользование	—
9.3.	Кадастровый или иной государственный учетный номер (инвентарный) объекта недвижимости, расположенного на измененном земельном участке	—
10.	Условный номер земельного участка	—
11	Учетный номер проекта межевания территории	—
12	Дополнительные сведения об образовании земельного участка	—
13	Сведения о земельных участках (землях общего пользования, территории общего пользования), посредством которых обеспечивается доступ	40:26:000043:33
14.	Иные сведения	—

4. Пояснения к сведениям об образуемом земельном участке **40:26:000043:33:ЗУ588** :

обозначение земельного участка

1.	

1. Сведения о характерных точках границ образуемого земельного участка **40:26:000043:33:ЗУ589** :

обозначение земельного участка

Система координат МСК-40

Зона № 1

Обозначение характерных точек границ	Координаты, м		Метод определения координат	Формулы, примененные для расчета средней квадратической погрешности определения координат характерных точек границ (M_t), с подставленными в такие формулы значениями и итоговые (вычисленные) значения M_t, м	Описание закрепления точки
	X	Y			
1	2	3	4	5	6
н1245У	437198,89	1298079,79	Метод спутниковых геодезических измерений (определений)	$M_t = \sqrt{m_0^2 + m_1^2}$	—
н1248У	437196,93	1298083,96	Метод спутниковых геодезических измерений (определений)	$M_t = \sqrt{m_0^2 + m_1^2}$	—
н1249У	437191,40	1298081,37	Метод спутниковых геодезических измерений (определений)	$M_t = \sqrt{m_0^2 + m_1^2}$	—
н1246У	437193,34	1298077,23	Метод спутниковых геодезических измерений (определений)	$M_t = \sqrt{m_0^2 + m_1^2}$	—
н1245У	437198,89	1298079,79	Метод спутниковых геодезических измерений (определений)	$M_t = \sqrt{m_0^2 + m_1^2}$	—

2. Сведения о частях границ образуемого земельного участка **40:26:000043:33:ЗУ589** :

обозначение земельного участка

Обозначение части границ		Горизонтальное проложение (S), м	Описание прохождения части границ	Сведения о согласовании местоположения границ (согласовано/спорное)
от т.	до т.			
1	2	3	4	5
н1245У	н1248У	4,61	—	—
н1248У	н1249У	6,11	—	—
н1249У	н1246У	4,57	—	—
н1246У	н1245У	6,11	—	—

3. Сведения о характеристиках образуемого земельного участка **40:26:000043:33:ЗУ589** :

обозначение земельного участка

№ п/п	Наименование характеристик земельного участка	Значение характеристики
1	2	3
1.	Адрес земельного участка	—
1.1.	Сведения о местоположении земельного участка (при отсутствии адреса) в структурированном в соответствии с федеральной информационной адресной системой виде	Калужская обл., г. Калуга
1.2.	Дополнительные сведения о местоположении земельного участка	—
2	Категория земель	Земли населенных пунктов
3	Вид (виды) разрешенного использования	Хранение автотранспорта
3.1.	Дополнительные сведения об использовании земельного участка	—
4.	Реестровый номер границ территориальной зоны или в случае отсутствия такого реестрового номера ее индивидуальное обозначение (вид, тип, номер, индекс)	—
5.	Площадь земельного участка ± величина предельной погрешности определения (вычисления) площади (**Р ± ΔР**), **м²**	28±2
6.	Формула, примененная для вычисления предельной погрешности определения площади земельного участка, с подставленными значениями и итоговые (вычисленные) значения (**ΔР**), м2	$\Delta P = 3{,}5 \cdot M_t \cdot \sqrt{P_{док}} = 3{,}5 \cdot 0{,}10 \cdot \sqrt{28} = 2$
7.	Предельный минимальный и максимальный размеры земельного участка (**Рмин и Рмакс), м²**	—
8.	Кадастровый или иной государственный учетный номер (инвентарный) объекта недвижимости, расположенного на образуемом земельном участке	—
9.	Кадастровые номера исходных земельных участков	40:26:000043:33
9.1.	Кадастровый номер входящего в состав земельного участка, представляющего собой единое землепользование (номер контура многоконтурного земельного участка), преобразование которого осуществляется	—
9.2.	Кадастровые номера земельных участков, исключаемых из состава измененного (исходного) земельного участка, представляющего собой единое землепользование	—
9.3.	Кадастровый или иной государственный учетный номер (инвентарный) объекта недвижимости, расположенного на измененном земельном участке	—
10.	Условный номер земельного участка	—
11	Учетный номер проекта межевания территории	—
12	Дополнительные сведения об образовании земельного участка	—
13	Сведения о земельных участках (землях общего пользования, территории общего пользования), посредством которых обеспечивается доступ	40:26:000043:33
14.	Иные сведения	—

4. Пояснения к сведениям об образуемом земельном участке **40:26:000043:33:ЗУ589** :

обозначение земельного участка

1.	

1. Сведения о характерных точках границ образуемого земельного участка **40:26:000043:33:ЗУ590** :

обозначение земельного участка

Система координат МСК-40 Зона № 1

Обозначение характерных точек границ	Координаты, м		Метод определения координат	Формулы, примененные для расчета средней квадратической погрешности определения координат характерных точек границ (M_t), с подставленными в такие формулы значениями и итоговые (вычисленные) значения M_t, м	Описание закрепления точки
	X	Y			
1	2	3	4	5	6
н1250У	437186,12	1298091,82	Метод спутниковых геодезических измерений (определений)	$M_t = \sqrt{m_0^2 + m_1^2}$	—
н1251У	437186,46	1298091,97	Метод спутниковых геодезических измерений (определений)	$M_t = \sqrt{m_0^2 + m_1^2}$	—
н1252У	437192,31	1298094,67	Метод спутниковых геодезических измерений (определений)	$M_t = \sqrt{m_0^2 + m_1^2}$	—
н1253У	437190,35	1298098,37	Метод спутниковых геодезических измерений (определений)	$M_t = \sqrt{m_0^2 + m_1^2}$	—
н1254У	437184,37	1298095,58	Метод спутниковых геодезических измерений (определений)	$M_t = \sqrt{m_0^2 + m_1^2}$	—
н1250У	437186,12	1298091,82	Метод спутниковых геодезических измерений (определений)	$M_t = \sqrt{m_0^2 + m_1^2}$	—

2. Сведения о частях границ образуемого земельного участка **40:26:000043:33:ЗУ590** :

обозначение земельного участка

Обозначение части границ		Горизонтальное проложение (S), м	Описание прохождения части границ	Сведения о согласовании местоположения границ (согласовано/спорное)
от т.	до т.			
1	2	3	4	5
н1250У	н1251У	0,37	—	—
н1251У	н1252У	6,44	—	—
н1252У	н1253У	4,19	—	—
н1253У	н1254У	6,60	—	—
н1254У	н1250У	4,15	—	—

3. Сведения о характеристиках образуемого земельного участка **40:26:000043:33:ЗУ590** :

обозначение земельного участка

№ п/п	Наименование характеристик земельного участка	Значение характеристики
1	2	3
1.	Адрес земельного участка	—

1	2	3
1.1.	Сведения о местоположении земельного участка (при отсутствии адреса) в структурированном в соответствии с федеральной информационной адресной системой виде	Калужская обл., г. Калуга
1.2.	Дополнительные сведения о местоположении земельного участка	—
2	Категория земель	Земли населенных пунктов
3	Вид (виды) разрешенного использования	Хранение автотранспорта
3.1.	Дополнительные сведения об использовании земельного участка	—
4.	Реестровый номер границ территориальной зоны или в случае отсутствия такого реестрового номера ее индивидуальное обозначение (вид, тип, номер, индекс)	—
5.	Площадь земельного участка ± величина предельной погрешности определения (вычисления) площади (**Р ± ΔР**), **м²**	28±2
6.	Формула, примененная для вычисления предельной погрешности определения площади земельного участка, с подставленными значениями и итоговые (вычисленные) значения (**ΔР**), м2	$\Delta P = 3{,}5 \cdot M_t \cdot \sqrt{P_{док}} = 3{,}5 \cdot 0{,}10 \cdot \sqrt{28} = 2$
7.	Предельный минимальный и максимальный размеры земельного участка (**Рмин и Рмакс), м²**	—
8.	Кадастровый или иной государственный учетный номер (инвентарный) объекта недвижимости, расположенного на образуемом земельном участке	—
9.	Кадастровые номера исходных земельных участков	40:26:000043:33
9.1.	Кадастровый номер входящего в состав земельного участка, представляющего собой единое землепользование (номер контура многоконтурного земельного участка), преобразование которого осуществляется	—
9.2.	Кадастровые номера земельных участков, исключаемых из состава измененного (исходного) земельного участка, представляющего собой единое землепользование	—
9.3.	Кадастровый или иной государственный учетный номер (инвентарный) объекта недвижимости, расположенного на измененном земельном участке	—
10.	Условный номер земельного участка	—
11	Учетный номер проекта межевания территории	—
12	Дополнительные сведения об образовании земельного участка	—
13	Сведения о земельных участках (землях общего пользования, территории общего пользования), посредством которых обеспечивается доступ	40:26:000043:33
14.	Иные сведения	—

4. Пояснения к сведениям об образуемом земельном участке **40:26:000043:33:ЗУ590** **:**

обозначение земельного участка

1.	

1. Сведения о характерных точках границ образуемого земельного участка **40:26:000043:33:ЗУ591** **:**

обозначение земельного участка

Система координат МСК-40

Зона № 1

Обозначение характерных точек границ	Координаты, м		Метод определения координат	Формулы, примененные для расчета средней квадратической погрешности определения координат характерных точек границ (M_t), с подставленными в такие формулы значениями и итоговые (вычисленные) значения M_t, м	Описание закрепления точки
	X	Y			
1	2	3	4	5	6
н1254У	437184,37	1298095,58	Метод спутниковых геодезических измерений (определений)	$M_t = \sqrt{m_0^2 + m_1^2}$	—
н1253У	437190,35	1298098,37	Метод спутниковых геодезических измерений (определений)	$M_t = \sqrt{m_0^2 + m_1^2}$	—
н1255У	437188,63	1298101,75	Метод спутниковых геодезических измерений (определений)	$M_t = \sqrt{m_0^2 + m_1^2}$	—
н1256У	437182,78	1298099,00	Метод спутниковых геодезических измерений (определений)	$M_t = \sqrt{m_0^2 + m_1^2}$	—
н1254У	437184,37	1298095,58	Метод спутниковых геодезических измерений (определений)	$M_t = \sqrt{m_0^2 + m_1^2}$	—

2. Сведения о частях границ образуемого земельного участка **40:26:000043:33:ЗУ591** :

обозначение земельного участка

Обозначение части границ		Горизонтальное проложение (S), м	Описание прохождения части границ	Сведения о согласовании местоположения границ (согласовано/спорное)
от т.	до т.			
1	2	3	4	5
н1254У	н1253У	6,60	—	—
н1253У	н1255У	3,79	—	—
н1255У	н1256У	6,46	—	—
н1256У	н1254У	3,77	—	—

3. Сведения о характеристиках образуемого земельного участка **40:26:000043:33:ЗУ591** :

обозначение земельного участка

№ п/п	Наименование характеристик земельного участка	Значение характеристики
1	2	3
1.	Адрес земельного участка	—
1.1.	Сведения о местоположении земельного участка (при отсутствии адреса) в структурированном в соответствии с федеральной информационной адресной системой виде	Калужская обл., г. Калуга
1.2.	Дополнительные сведения о местоположении земельного участка	—
2	Категория земель	Земли населенных пунктов
3	Вид (виды) разрешенного использования	Хранение автотранспорта

1	2	3
3.1.	Дополнительные сведения об использовании земельного участка	—
4.	Реестровый номер границ территориальной зоны или в случае отсутствия такого реестрового номера ее индивидуальное обозначение (вид, тип, номер, индекс)	—
5.	Площадь земельного участка ± величина предельной погрешности определения (вычисления) площади (**Р ± ΔР**), **м²**	25±2
6.	Формула, примененная для вычисления предельной погрешности определения площади земельного участка, с подставленными значениями и итоговые (вычисленные) значения (**ΔР**), м2	$\Delta P = 3{,}5 \cdot M_t \cdot \sqrt{P_{док}} = 3{,}5 \cdot 0{,}10 \cdot \sqrt{25} = 2$
7.	Предельный минимальный и максимальный размеры земельного участка (**Рмин и Рмакс), м²**	—
8.	Кадастровый или иной государственный учетный номер (инвентарный) объекта недвижимости, расположенного на образуемом земельном участке	—
9.	Кадастровые номера исходных земельных участков	40:26:000043:33
9.1.	Кадастровый номер входящего в состав земельного участка, представляющего собой единое землепользование (номер контура многоконтурного земельного участка), преобразование которого осуществляется	—
9.2.	Кадастровые номера земельных участков, исключаемых из состава измененного (исходного) земельного участка, представляющего собой единое землепользование	—
9.3.	Кадастровый или иной государственный учетный номер (инвентарный) объекта недвижимости, расположенного на измененном земельном участке	—
10.	Условный номер земельного участка	—
11	Учетный номер проекта межевания территории	—
12	Дополнительные сведения об образовании земельного участка	—
13	Сведения о земельных участках (землях общего пользования, территории общего пользования), посредством которых обеспечивается доступ	40:26:000043:33
14.	Иные сведения	—

4. Пояснения к сведениям об образуемом земельном участке **40:26:000043:33:ЗУ591** **:**

обозначение земельного участка

1.	

1. Сведения о характерных точках границ образуемого земельного участка **40:26:000043:33:ЗУ592** **:**

обозначение земельного участка

Система координат МСК-40 Зона № 1

Обозначение характерных точек границ	Координаты, м		Метод определения координат	Формулы, примененные для расчета средней квадратической погрешности определения координат характерных точек границ (M_t), с подставленными в такие формулы значениями и итоговые (вычисленные) значения M_t, м	Описание закрепления точки
	X	Y			
1	2	3	4	5	6
н1255У	437188,63	1298101,75	Метод спутниковых геодезических измерений (определений)	$M_t = \sqrt{m_0^2 + m_1^2}$	—

н1257У	437186,94	1298105,12	Метод спутниковых геодезических измерений (определений)	$M_t = \sqrt{m_0^2 + m_1^2}$	—
н1258У	437181,18	1298102,46	Метод спутниковых геодезических измерений (определений)	$M_t = \sqrt{m_0^2 + m_1^2}$	—
н1259У	437181,23	1298102,36	Метод спутниковых геодезических измерений (определений)	$M_t = \sqrt{m_0^2 + m_1^2}$	—
н1256У	437182,78	1298099,00	Метод спутниковых геодезических измерений (определений)	$M_t = \sqrt{m_0^2 + m_1^2}$	—
н1255У	437188,63	1298101,75	Метод спутниковых геодезических измерений (определений)	$M_t = \sqrt{m_0^2 + m_1^2}$	—

2. Сведения о частях границ образуемого земельного участка **40:26:000043:33:ЗУ592** :

обозначение земельного участка

Обозначение части границ		Горизонтальное проложение (S), м	Описание прохождения части границ	Сведения о согласовании местоположения границ (согласовано/спорное)
от т.	до т.			
1	2	3	4	5
н1255У	н1257У	3,77	—	—
н1257У	н1258У	6,34	—	—
н1258У	н1259У	0,11	—	—
н1259У	н1256У	3,70	—	—
н1256У	н1255У	6,46	—	—

3. Сведения о характеристиках образуемого земельного участка **40:26:000043:33:ЗУ592** :

обозначение земельного участка

№ п/п	Наименование характеристик земельного участка	Значение характеристики
1	2	3
1.	Адрес земельного участка	—
1.1.	Сведения о местоположении земельного участка (при отсутствии адреса) в структурированном в соответствии с федеральной информационной адресной системой виде	Калужская обл., г. Калуга
1.2.	Дополнительные сведения о местоположении земельного участка	—
2	Категория земель	Земли населенных пунктов
3	Вид (виды) разрешенного использования	Хранение автотранспорта
3.1.	Дополнительные сведения об использовании земельного участка	—
4.	Реестровый номер границ территориальной зоны или в случае отсутствия такого реестрового номера ее индивидуальное обозначение (вид, тип, номер, индекс)	—
5.	Площадь земельного участка ± величина предельной погрешности определения (вычисления) площади (**Р ± ΔР**), **м²**	24±2
6.	Формула, примененная для вычисления предельной погрешности определения площади земельного участка, с подставленными значениями и итоговые (вычисленные) значения	$\Delta P = 3,5 \cdot M_t \cdot \sqrt{P_{док}} = 3,5 \cdot 0,10 \cdot \sqrt{24} = 2$

1	2	3
	(**ΔР**), м2	
7.	Предельный минимальный и максимальный размеры земельного участка (**Рмин и Рмакс), м^2**	—
8.	Кадастровый или иной государственный учетный номер (инвентарный) объекта недвижимости, расположенного на образуемом земельном участке	—
9.	Кадастровые номера исходных земельных участков	40:26:000043:33
9.1.	Кадастровый номер входящего в состав земельного участка, представляющего собой единое землепользование (номер контура многоконтурного земельного участка), преобразование которого осуществляется	—
9.2.	Кадастровые номера земельных участков, исключаемых из состава измененного (исходного) земельного участка, представляющего собой единое землепользование	—
9.3.	Кадастровый или иной государственный учетный номер (инвентарный) объекта недвижимости, расположенного на измененном земельном участке	—
10.	Условный номер земельного участка	—
11	Учетный номер проекта межевания территории	—
12	Дополнительные сведения об образовании земельного участка	—
13	Сведения о земельных участках (землях общего пользования, территории общего пользования), посредством которых обеспечивается доступ	40:26:000043:33
14.	Иные сведения	—

4. Пояснения к сведениям об образуемом земельном участке **40:26:000043:33:ЗУ592** **:**

обозначение земельного участка

1.	

1. Сведения о характерных точках границ образуемого земельного участка **40:26:000043:33:ЗУ593** **:**

обозначение земельного участка

Система координат МСК-40 Зона № 1

Обозначение характерных точек границ	Координаты, м		Метод определения координат	Формулы, примененные для расчета средней квадратической погрешности определения координат характерных точек границ (M_t), с подставленными в такие формулы значениями и итоговые (вычисленные) значения M_t, м	Описание закрепления точки
	X	Y			
1	2	3	4	5	6
н1257У	437186,94	1298105,12	Метод спутниковых геодезических измерений (определений)	$M_t = \sqrt{m_0^2 + m_1^2}$	—
н1260У	437185,43	1298108,59	Метод спутниковых геодезических измерений (определений)	$M_t = \sqrt{m_0^2 + m_1^2}$	—
н1261У	437179,60	1298105,98	Метод спутниковых геодезических измерений (определений)	$M_t = \sqrt{m_0^2 + m_1^2}$	—

н1262У	437179,74	1298105,64	Метод спутниковых геодезических измерений (определений)	$M_t = \sqrt{m_0^2 + m_1^2}$	—
н1258У	437181,18	1298102,46	Метод спутниковых геодезических измерений (определений)	$M_t = \sqrt{m_0^2 + m_1^2}$	—
н1257У	437186,94	1298105,12	Метод спутниковых геодезических измерений (определений)	$M_t = \sqrt{m_0^2 + m_1^2}$	—

2. Сведения о частях границ образуемого земельного участка **40:26:000043:33:ЗУ593** :

обозначение земельного участка

Обозначение части границ		Горизонтальное проложение (S), м	Описание прохождения части границ	Сведения о согласовании местоположения границ (согласовано/спорное)
от т.	до т.			
1	2	3	4	5
н1257У	н1260У	3,78	—	—
н1260У	н1261У	6,39	—	—
н1261У	н1262У	0,37	—	—
н1262У	н1258У	3,49	—	—
н1258У	н1257У	6,34	—	—

3. Сведения о характеристиках образуемого земельного участка **40:26:000043:33:ЗУ593** :

обозначение земельного участка

№ п/п	Наименование характеристик земельного участка	Значение характеристики
1	2	3
1.	Адрес земельного участка	—
1.1.	Сведения о местоположении земельного участка (при отсутствии адреса) в структурированном в соответствии с федеральной информационной адресной системой виде	Калужская обл., г. Калуга
1.2.	Дополнительные сведения о местоположении земельного участка	—
2	Категория земель	Земли населенных пунктов
3	Вид (виды) разрешенного использования	Хранение автотранспорта
3.1.	Дополнительные сведения об использовании земельного участка	—
4.	Реестровый номер границ территориальной зоны или в случае отсутствия такого реестрового номера ее индивидуальное обозначение (вид, тип, номер, индекс)	—
5.	Площадь земельного участка ± величина предельной погрешности определения (вычисления) площади (**Р ± ΔР**), **м²**	24±2
6.	Формула, примененная для вычисления предельной погрешности определения площади земельного участка, с подставленными значениями и итоговые (вычисленные) значения (**ΔР**), м2	$\Delta P = 3,5 \cdot M_t \cdot \sqrt{P_{док}} = 3,5 \cdot 0,10 \cdot \sqrt{24} = 2$
7.	Предельный минимальный и максимальный размеры земельного участка (**Рмин и Рмакс), м²**	—
8.	Кадастровый или иной государственный учетный номер (инвентарный) объекта недвижимости, расположенного на образуемом земельном участке	—
9.	Кадастровые номера исходных земельных участков	40:26:000043:33

1	2	3
9.1.	Кадастровый номер входящего в состав земельного участка, представляющего собой единое землепользование (номер контура многоконтурного земельного участка), преобразование которого осуществляется	—
9.2.	Кадастровые номера земельных участков, исключаемых из состава измененного (исходного) земельного участка, представляющего собой единое землепользование	—
9.3.	Кадастровый или иной государственный учетный номер (инвентарный) объекта недвижимости, расположенного на измененном земельном участке	—
10.	Условный номер земельного участка	—
11	Учетный номер проекта межевания территории	—
12	Дополнительные сведения об образовании земельного участка	—
13	Сведения о земельных участках (землях общего пользования, территории общего пользования), посредством которых обеспечивается доступ	40:26:000043:33
14.	Иные сведения	—

4. Пояснения к сведениям об образуемом земельном участке **40:26:000043:33:ЗУ593** :

обозначение земельного участка

1.	

1. Сведения о характерных точках границ образуемого земельного участка **40:26:000043:33:ЗУ594** :

обозначение земельного участка

Система координат МСК-40

Зона № 1

Обозначение характерных точек границ	Координаты, м		Метод определения координат	Формулы, примененные для расчета средней квадратической погрешности определения координат характерных точек границ (M_t), с подставленными в такие формулы значениями и итоговые (вычисленные) значения M_t, м	Описание закрепления точки
	X	Y			
1	2	3	4	5	6
н1236У	437195,59	1298056,85	Метод спутниковых геодезических измерений (определений)	$M_t = \sqrt{m_0^2 + m_1^2}$	—
н1235У	437201,28	1298059,51	Метод спутниковых геодезических измерений (определений)	$M_t = \sqrt{m_0^2 + m_1^2}$	—
н1240У	437199,22	1298063,93	Метод спутниковых геодезических измерений (определений)	$M_t = \sqrt{m_0^2 + m_1^2}$	—
н1263У	437193,52	1298061,27	Метод спутниковых геодезических измерений (определений)	$M_t = \sqrt{m_0^2 + m_1^2}$	—
н1236У	437195,59	1298056,85	Метод спутниковых геодезических измерений (определений)	$M_t = \sqrt{m_0^2 + m_1^2}$	—

2. Сведения о частях границ образуемого земельного участка **40:26:000043:33:ЗУ594** :

обозначение земельного участка

Обозначение части границ		Горизонтальное проложение (S), м	Описание прохождения части границ	Сведения о согласовании местоположения границ (согласовано/спорное)
от т.	до т.			
1	2	3	4	5
н1236У	н1235У	6,28	—	—
н1235У	н1240У	4,88	—	—
н1240У	н1263У	6,29	—	—
н1263У	н1236У	4,88	—	—

3. Сведения о характеристиках образуемого земельного участка **40:26:000043:33:ЗУ594** :

обозначение земельного участка

№ п/п	Наименование характеристик земельного участка	Значение характеристики
1	2	3
1.	Адрес земельного участка	—
1.1.	Сведения о местоположении земельного участка (при отсутствии адреса) в структурированном в соответствии с федеральной информационной адресной системой виде	Калужская обл., г. Калуга
1.2.	Дополнительные сведения о местоположении земельного участка	—
2	Категория земель	Земли населенных пунктов
3	Вид (виды) разрешенного использования	Хранение автотранспорта
3.1.	Дополнительные сведения об использовании земельного участка	—
4.	Реестровый номер границ территориальной зоны или в случае отсутствия такого реестрового номера ее индивидуальное обозначение (вид, тип, номер, индекс)	—
5.	Площадь земельного участка ± величина предельной погрешности определения (вычисления) площади (**Р ± ΔР**), **м²**	31±2
6.	Формула, примененная для вычисления предельной погрешности определения площади земельного участка, с подставленными значениями и итоговые (вычисленные) значения (**ΔР**), м2	$\Delta P = 3,5 \cdot M_t \cdot \sqrt{P_{док}} = 3,5 \cdot 0,10 \cdot \sqrt{31} = 2$
7.	Предельный минимальный и максимальный размеры земельного участка (**Рмин и Рмакс), м²**	—
8.	Кадастровый или иной государственный учетный номер (инвентарный) объекта недвижимости, расположенного на образуемом земельном участке	—
9.	Кадастровые номера исходных земельных участков	40:26:000043:33
9.1.	Кадастровый номер входящего в состав земельного участка, представляющего собой единое землепользование (номер контура многоконтурного земельного участка), преобразование которого осуществляется	—
9.2.	Кадастровые номера земельных участков, исключаемых из состава измененного (исходного) земельного участка, представляющего собой единое землепользование	—
9.3.	Кадастровый или иной государственный учетный номер (инвентарный) объекта недвижимости, расположенного на измененном земельном участке	—
10.	Условный номер земельного участка	—
11	Учетный номер проекта межевания территории	—
12	Дополнительные сведения об образовании земельного участка	—

1	2	3
13	Сведения о земельных участках (землях общего пользования, территории общего пользования), посредством которых обеспечивается доступ	40:26:000043:33
14.	Иные сведения	—

4. Пояснения к сведениям об образуемом земельном участке **40:26:000043:33:ЗУ594** **:**

обозначение земельного участка

1.	

1. Сведения о характерных точках границ образуемого земельного участка **40:26:000043:33:ЗУ595** **:**

обозначение земельного участка

Зона № 1

Система координат МСК-40

Обозначение характерных точек границ	Координаты, м		Метод определения координат	Формулы, примененные для расчета средней квадратической погрешности определения координат характерных точек границ (M_t), с подставленными в такие формулы значениями и итоговые (вычисленные) значения M_t, м	Описание закрепления точки
	X	Y			
1	2	3	4	5	6
н1263У	437193,52	1298061,27	Метод спутниковых геодезических измерений (определений)	$M_t = \sqrt{m_0^2 + m_1^2}$	—
н1240У	437199,22	1298063,93	Метод спутниковых геодезических измерений (определений)	$M_t = \sqrt{m_0^2 + m_1^2}$	—
н1239У	437198,13	1298066,25	Метод спутниковых геодезических измерений (определений)	$M_t = \sqrt{m_0^2 + m_1^2}$	—
н1244У	437197,18	1298068,28	Метод спутниковых геодезических измерений (определений)	$M_t = \sqrt{m_0^2 + m_1^2}$	—
н1264У	437191,52	1298065,63	Метод спутниковых геодезических измерений (определений)	$M_t = \sqrt{m_0^2 + m_1^2}$	—
н1263У	437193,52	1298061,27	Метод спутниковых геодезических измерений (определений)	$M_t = \sqrt{m_0^2 + m_1^2}$	—

2. Сведения о частях границ образуемого земельного участка **40:26:000043:33:ЗУ595** **:**

обозначение земельного участка

Обозначение части границ		Горизонтальное проложение (S), м	Описание прохождения части границ	Сведения о согласовании местоположения границ (согласовано/спорное)
от т.	до т.			
1	2	3	4	5
н1263У	н1240У	6,29	—	—

н1240У	н1239У	2,56	—	—
н1239У	н1244У	2,24	—	—
н1244У	н1264У	6,25	—	—
н1264У	н1263У	4,80	—	—

3. Сведения о характеристиках образуемого земельного участка **40:26:000043:33:ЗУ595** **:**

обозначение земельного участка

№ п/п	Наименование характеристик земельного участка	Значение характеристики
1	2	3
1.	Адрес земельного участка	—
1.1.	Сведения о местоположении земельного участка (при отсутствии адреса) в структурированном в соответствии с федеральной информационной адресной системой виде	Калужская обл., г. Калуга
1.2.	Дополнительные сведения о местоположении земельного участка	—
2	Категория земель	Земли населенных пунктов
3	Вид (виды) разрешенного использования	Хранение автотранспорта
3.1.	Дополнительные сведения об использовании земельного участка	—
4.	Реестровый номер границ территориальной зоны или в случае отсутствия такого реестрового номера ее индивидуальное обозначение (вид, тип, номер, индекс)	—
5.	Площадь земельного участка ± величина предельной погрешности определения (вычисления) площади (**Р ± ΔР**), **м²**	30±2
6.	Формула, примененная для вычисления предельной погрешности определения площади земельного участка, с подставленными значениями и итоговые (вычисленные) значения (**ΔР**), м2	$\Delta P = 3{,}5 \cdot M_t \cdot \sqrt{P_{док}} = 3{,}5 \cdot 0{,}10 \cdot \sqrt{30} = 2$
7.	Предельный минимальный и максимальный размеры земельного участка (**Рмин и Рмакс), м²**	—
8.	Кадастровый или иной государственный учетный номер (инвентарный) объекта недвижимости, расположенного на образуемом земельном участке	—
9.	Кадастровые номера исходных земельных участков	40:26:000043:33
9.1.	Кадастровый номер входящего в состав земельного участка, представляющего собой единое землепользование (номер контура многоконтурного земельного участка), преобразование которого осуществляется	—
9.2.	Кадастровые номера земельных участков, исключаемых из состава измененного (исходного) земельного участка, представляющего собой единое землепользование	—
9.3.	Кадастровый или иной государственный учетный номер (инвентарный) объекта недвижимости, расположенного на измененном земельном участке	—
10.	Условный номер земельного участка	—
11	Учетный номер проекта межевания территории	—
12	Дополнительные сведения об образовании земельного участка	—
13	Сведения о земельных участках (землях общего пользования, территории общего пользования), посредством которых обеспечивается доступ	40:26:000043:33
14.	Иные сведения	—

4. Пояснения к сведениям об образуемом земельном участке **40:26:000043:33:ЗУ595** :

обозначение земельного участка

1.	

1. Сведения о характерных точках границ образуемого земельного участка **40:26:000043:33:ЗУ596** :

обозначение земельного участка

Система координат МСК-40

Зона № 1

Обозначение характерных точек границ	Координаты, м		Метод определения координат	Формулы, примененные для расчета средней квадратической погрешности определения координат характерных точек границ (M_t), с подставленными в такие формулы значениями и итоговые (вычисленные) значения M_t, м	Описание закрепления точки
	X	Y			
1	2	3	4	5	6
н1264У	437191,52	1298065,63	Метод спутниковых геодезических измерений (определений)	$M_t = \sqrt{m_0^2 + m_1^2}$	—
н1244У	437197,18	1298068,28	Метод спутниковых геодезических измерений (определений)	$M_t = \sqrt{m_0^2 + m_1^2}$	—
н1243У	437195,14	1298072,64	Метод спутниковых геодезических измерений (определений)	$M_t = \sqrt{m_0^2 + m_1^2}$	—
н1265У	437189,52	1298070,01	Метод спутниковых геодезических измерений (определений)	$M_t = \sqrt{m_0^2 + m_1^2}$	—
н1264У	437191,52	1298065,63	Метод спутниковых геодезических измерений (определений)	$M_t = \sqrt{m_0^2 + m_1^2}$	—

2. Сведения о частях границ образуемого земельного участка **40:26:000043:33:ЗУ596** :

обозначение земельного участка

Обозначение части границ		Горизонтальное проложение (S), м	Описание прохождения части границ	Сведения о согласовании местоположения границ (согласовано/спорное)
от т.	до т.			
1	2	3	4	5
н1264У	н1244У	6,25	—	—
н1244У	н1243У	4,81	—	—
н1243У	н1265У	6,20	—	—
н1265У	н1264У	4,82	—	—

3. Сведения о характеристиках образуемого земельного участка **40:26:000043:33:ЗУ596** :

обозначение земельного участка

№ п/п	Наименование характеристик земельного участка	Значение характеристики
1	2	3
1.	Адрес земельного участка	—
1.1.	Сведения о местоположении земельного участка (при отсутствии адреса) в структурированном в соответствии с федеральной информационной адресной системой виде	Калужская обл., г. Калуга
1.2.	Дополнительные сведения о местоположении земельного участка	—
2	Категория земель	Земли населенных пунктов
3	Вид (виды) разрешенного использования	Хранение автотранспорта
3.1.	Дополнительные сведения об использовании земельного участка	—
4.	Реестровый номер границ территориальной зоны или в случае отсутствия такого реестрового номера ее индивидуальное обозначение (вид, тип, номер, индекс)	—
5.	Площадь земельного участка ± величина предельной погрешности определения (вычисления) площади (**Р ± ΔР**), **м²**	30±2
6.	Формула, примененная для вычисления предельной погрешности определения площади земельного участка, с подставленными значениями и итоговые (вычисленные) значения (**ΔР**), м2	$\Delta P = 3{,}5 \cdot M_t \cdot \sqrt{P_{док}} = 3{,}5 \cdot 0{,}10 \cdot \sqrt{30} = 2$
7.	Предельный минимальный и максимальный размеры земельного участка (**Рмин и Рмакс), м²**	—
8.	Кадастровый или иной государственный учетный номер (инвентарный) объекта недвижимости, расположенного на образуемом земельном участке	—
9.	Кадастровые номера исходных земельных участков	40:26:000043:33
9.1.	Кадастровый номер входящего в состав земельного участка, представляющего собой единое землепользование (номер контура многоконтурного земельного участка), преобразование которого осуществляется	—
9.2.	Кадастровые номера земельных участков, исключаемых из состава измененного (исходного) земельного участка, представляющего собой единое землепользование	—
9.3.	Кадастровый или иной государственный учетный номер (инвентарный) объекта недвижимости, расположенного на измененном земельном участке	—
10.	Условный номер земельного участка	—
11	Учетный номер проекта межевания территории	—
12	Дополнительные сведения об образовании земельного участка	—
13	Сведения о земельных участках (землях общего пользования, территории общего пользования), посредством которых обеспечивается доступ	40:26:000043:33
14.	Иные сведения	—

4. Пояснения к сведениям об образуемом земельном участке **40:26:000043:33:ЗУ596** :

обозначение земельного участка

1.	

1. Сведения о характерных точках границ образуемого земельного участка **40:26:000043:33:ЗУ597** :

обозначение земельного участка

Система координат МСК-40 Зона № 1

Обозначение характерных точек границ	Координаты, м		Метод определения координат	Формулы, примененные для расчета средней квадратической погрешности определения координат характерных точек границ (M_t), с подставленными в такие формулы значениями и итоговые (вычисленные) значения M_t, м	Описание закрепления точки
	X	Y			
1	2	3	4	5	6
н1265У	437189,52	1298070,01	Метод спутниковых геодезических измерений (определений)	$M_t = \sqrt{m_0^2 + m_1^2}$	—
н1243У	437195,14	1298072,64	Метод спутниковых геодезических измерений (определений)	$M_t = \sqrt{m_0^2 + m_1^2}$	—
н1242У	437194,81	1298073,35	Метод спутниковых геодезических измерений (определений)	$M_t = \sqrt{m_0^2 + m_1^2}$	—
н1247У	437193,06	1298077,09	Метод спутниковых геодезических измерений (определений)	$M_t = \sqrt{m_0^2 + m_1^2}$	—
н1266У	437187,54	1298074,27	Метод спутниковых геодезических измерений (определений)	$M_t = \sqrt{m_0^2 + m_1^2}$	—
н1265У	437189,52	1298070,01	Метод спутниковых геодезических измерений (определений)	$M_t = \sqrt{m_0^2 + m_1^2}$	—

2. Сведения о частях границ образуемого земельного участка **40:26:000043:33:ЗУ597** :

обозначение земельного участка

Обозначение части границ		Горизонтальное проложение (S), м	Описание прохождения части границ	Сведения о согласовании местоположения границ (согласовано/спорное)
от т.	до т.			
1	2	3	4	5
н1265У	н1243У	6,20	—	—
н1243У	н1242У	0,78	—	—
н1242У	н1247У	4,13	—	—
н1247У	н1266У	6,20	—	—
н1266У	н1265У	4,70	—	—

3. Сведения о характеристиках образуемого земельного участка **40:26:000043:33:ЗУ597** :

обозначение земельного участка

№ п/п	Наименование характеристик земельного участка	Значение характеристики
1	2	3
1.	Адрес земельного участка	—

1	2	3
1.1.	Сведения о местоположении земельного участка (при отсутствии адреса) в структурированном в соответствии с федеральной информационной адресной системой виде	Калужская обл., г. Калуга
1.2.	Дополнительные сведения о местоположении земельного участка	—
2	Категория земель	Земли населенных пунктов
3	Вид (виды) разрешенного использования	Хранение автотранспорта
3.1.	Дополнительные сведения об использовании земельного участка	—
4.	Реестровый номер границ территориальной зоны или в случае отсутствия такого реестрового номера ее индивидуальное обозначение (вид, тип, номер, индекс)	—
5.	Площадь земельного участка ± величина предельной погрешности определения (вычисления) площади (**Р ± ΔР**), **м²**	30±2
6.	Формула, примененная для вычисления предельной погрешности определения площади земельного участка, с подставленными значениями и итоговые (вычисленные) значения (**ΔР**), м2	$\Delta P = 3{,}5 \cdot M_t \cdot \sqrt{P_{док}} = 3{,}5 \cdot 0{,}10 \cdot \sqrt{30} = 2$
7.	Предельный минимальный и максимальный размеры земельного участка (**Рмин и Рмакс), м²**	—
8.	Кадастровый или иной государственный учетный номер (инвентарный) объекта недвижимости, расположенного на образуемом земельном участке	—
9.	Кадастровые номера исходных земельных участков	40:26:000043:33
9.1.	Кадастровый номер входящего в состав земельного участка, представляющего собой единое землепользование (номер контура многоконтурного земельного участка), преобразование которого осуществляется	—
9.2.	Кадастровые номера земельных участков, исключаемых из состава измененного (исходного) земельного участка, представляющего собой единое землепользование	—
9.3.	Кадастровый или иной государственный учетный номер (инвентарный) объекта недвижимости, расположенного на измененном земельном участке	—
10.	Условный номер земельного участка	—
11	Учетный номер проекта межевания территории	—
12	Дополнительные сведения об образовании земельного участка	—
13	Сведения о земельных участках (землях общего пользования, территории общего пользования), посредством которых обеспечивается доступ	40:26:000043:33
14.	Иные сведения	—

4. Пояснения к сведениям об образуемом земельном участке **40:26:000043:33:ЗУ597** **:**

обозначение земельного участка

1.	

1. Сведения о характерных точках границ образуемого земельного участка **40:26:000043:33:ЗУ598** **:**

обозначение земельного участка

Система координат МСК-40 Зона № 1

Обозначение характерных точек границ	Координаты, м		Метод определения координат	Формулы, примененные для расчета средней квадратической погрешности определения координат характерных точек границ (M_t), с подставленными в такие формулы значениями и итоговые (вычисленные) значения M_t, м	Описание закрепления точки
	X	Y			
1	2	3	4	5	6
н1266У	437187,54	1298074,27	Метод спутниковых геодезических измерений (определений)	$M_t = \sqrt{m_0^2 + m_1^2}$	—
н1247У	437193,06	1298077,09	Метод спутниковых геодезических измерений (определений)	$M_t = \sqrt{m_0^2 + m_1^2}$	—
н1246У	437193,34	1298077,23	Метод спутниковых геодезических измерений (определений)	$M_t = \sqrt{m_0^2 + m_1^2}$	—
н1249У	437191,40	1298081,37	Метод спутниковых геодезических измерений (определений)	$M_t = \sqrt{m_0^2 + m_1^2}$	—
н1267У	437185,55	1298078,59	Метод спутниковых геодезических измерений (определений)	$M_t = \sqrt{m_0^2 + m_1^2}$	—
н1266У	437187,54	1298074,27	Метод спутниковых геодезических измерений (определений)	$M_t = \sqrt{m_0^2 + m_1^2}$	—

2. Сведения о частях границ образуемого земельного участка **40:26:000043:33:ЗУ598** :

обозначение земельного участка

Обозначение части границ		Горизонтальное проложение (S), м	Описание прохождения части границ	Сведения о согласовании местоположения границ (согласовано/спорное)
от т.	до т.			
1	2	3	4	5
н1266У	н1247У	6,20	—	—
н1247У	н1246У	0,31	—	—
н1246У	н1249У	4,57	—	—
н1249У	н1267У	6,48	—	—
н1267У	н1266У	4,76	—	—

3. Сведения о характеристиках образуемого земельного участка **40:26:000043:33:ЗУ598** :

обозначение земельного участка

№ п/п	Наименование характеристик земельного участка	Значение характеристики
1	2	3
1.	Адрес земельного участка	—

1	2	3
1.1.	Сведения о местоположении земельного участка (при отсутствии адреса) в структурированном в соответствии с федеральной информационной адресной системой виде	Калужская обл., г. Калуга
1.2.	Дополнительные сведения о местоположении земельного участка	—
2	Категория земель	Земли населенных пунктов
3	Вид (виды) разрешенного использования	Хранение автотранспорта
3.1.	Дополнительные сведения об использовании земельного участка	—
4.	Реестровый номер границ территориальной зоны или в случае отсутствия такого реестрового номера ее индивидуальное обозначение (вид, тип, номер, индекс)	—
5.	Площадь земельного участка ± величина предельной погрешности определения (вычисления) площади (**Р ± ΔР**), **м²**	30±2
6.	Формула, примененная для вычисления предельной погрешности определения площади земельного участка, с подставленными значениями и итоговые (вычисленные) значения (**ΔР**), м2	$\Delta P = 3{,}5 \cdot M_t \cdot \sqrt{P_{док}} = 3{,}5 \cdot 0{,}10 \cdot \sqrt{30} = 2$
7.	Предельный минимальный и максимальный размеры земельного участка (**Рмин и Рмакс), м²**	—
8.	Кадастровый или иной государственный учетный номер (инвентарный) объекта недвижимости, расположенного на образуемом земельном участке	—
9.	Кадастровые номера исходных земельных участков	40:26:000043:33
9.1.	Кадастровый номер входящего в состав земельного участка, представляющего собой единое землепользование (номер контура многоконтурного земельного участка), преобразование которого осуществляется	—
9.2.	Кадастровые номера земельных участков, исключаемых из состава измененного (исходного) земельного участка, представляющего собой единое землепользование	—
9.3.	Кадастровый или иной государственный учетный номер (инвентарный) объекта недвижимости, расположенного на измененном земельном участке	—
10.	Условный номер земельного участка	—
11	Учетный номер проекта межевания территории	—
12	Дополнительные сведения об образовании земельного участка	—
13	Сведения о земельных участках (землях общего пользования, территории общего пользования), посредством которых обеспечивается доступ	40:26:000043:33
14.	Иные сведения	—

4. Пояснения к сведениям об образуемом земельном участке **40:26:000043:33:ЗУ598** **:**

обозначение земельного участка

1.	

1. Сведения о характерных точках границ образуемого земельного участка **40:26:000043:33:ЗУ599** **:**

обозначение земельного участка

Система координат МСК-40

Зона № 1

Обозначение характерных точек границ	Координаты, м		Метод определения координат	Формулы, примененные для расчета средней квадратической погрешности определения координат характерных точек границ (M_t), с подставленными в такие формулы значениями и итоговые (вычисленные) значения M_t, м	Описание закрепления точки
	X	Y			
1	2	3	4	5	6
н1267У	437185,55	1298078,59	Метод спутниковых геодезических измерений (определений)	$M_t = \sqrt{m_0^2 + m_1^2}$	—
н1249У	437191,40	1298081,37	Метод спутниковых геодезических измерений (определений)	$M_t = \sqrt{m_0^2 + m_1^2}$	—
н1268У	437189,68	1298085,04	Метод спутниковых геодезических измерений (определений)	$M_t = \sqrt{m_0^2 + m_1^2}$	—
н1269У	437183,83	1298082,30	Метод спутниковых геодезических измерений (определений)	$M_t = \sqrt{m_0^2 + m_1^2}$	—
н1267У	437185,55	1298078,59	Метод спутниковых геодезических измерений (определений)	$M_t = \sqrt{m_0^2 + m_1^2}$	—

2. Сведения о частях границ образуемого земельного участка **40:26:000043:33:ЗУ599** :

обозначение земельного участка

Обозначение части границ		Горизонтальное проложение (S), м	Описание прохождения части границ	Сведения о согласовании местоположения границ (согласовано/спорное)
от т.	до т.			
1	2	3	4	5
н1267У	н1249У	6,48	—	—
н1249У	н1268У	4,05	—	—
н1268У	н1269У	6,46	—	—
н1269У	н1267У	4,09	—	—

3. Сведения о характеристиках образуемого земельного участка **40:26:000043:33:ЗУ599** :

обозначение земельного участка

№ п/п	Наименование характеристик земельного участка	Значение характеристики
1	2	3
1.	Адрес земельного участка	—
1.1.	Сведения о местоположении земельного участка (при отсутствии адреса) в структурированном в соответствии с федеральной информационной адресной системой виде	Калужская обл., г. Калуга
1.2.	Дополнительные сведения о местоположении земельного участка	—
2	Категория земель	Земли населенных пунктов
3	Вид (виды) разрешенного использования	Хранение автотранспорта

1	2	3
3.1.	Дополнительные сведения об использовании земельного участка	—
4.	Реестровый номер границ территориальной зоны или в случае отсутствия такого реестрового номера ее индивидуальное обозначение (вид, тип, номер, индекс)	—
5.	Площадь земельного участка ± величина предельной погрешности определения (вычисления) площади (**Р ± ΔР**), **м²**	26±2
6.	Формула, примененная для вычисления предельной погрешности определения площади земельного участка, с подставленными значениями и итоговые (вычисленные) значения (**ΔР**), м2	$\Delta P = 3{,}5 \cdot M_t \cdot \sqrt{P_{док}} = 3{,}5 \cdot 0{,}10 \cdot \sqrt{26} = 2$
7.	Предельный минимальный и максимальный размеры земельного участка (**Рмин и Рмакс), м²**	—
8.	Кадастровый или иной государственный учетный номер (инвентарный) объекта недвижимости, расположенного на образуемом земельном участке	—
9.	Кадастровые номера исходных земельных участков	40:26:000043:33
9.1.	Кадастровый номер входящего в состав земельного участка, представляющего собой единое землепользование (номер контура многоконтурного земельного участка), преобразование которого осуществляется	—
9.2.	Кадастровые номера земельных участков, исключаемых из состава измененного (исходного) земельного участка, представляющего собой единое землепользование	—
9.3.	Кадастровый или иной государственный учетный номер (инвентарный) объекта недвижимости, расположенного на измененном земельном участке	—
10.	Условный номер земельного участка	—
11	Учетный номер проекта межевания территории	—
12	Дополнительные сведения об образовании земельного участка	—
13	Сведения о земельных участках (землях общего пользования, территории общего пользования), посредством которых обеспечивается доступ	40:26:000043:33
14.	Иные сведения	—

4. Пояснения к сведениям об образуемом земельном участке **40:26:000043:33:ЗУ599** :

обозначение земельного участка

1.	

1. Сведения о характерных точках границ образуемого земельного участка **40:26:000043:33:ЗУ600** :

обозначение земельного участка

Система координат МСК-40 Зона № 1

Обозначение характерных точек границ	Координаты, м		Метод определения координат	Формулы, примененные для расчета средней квадратической погрешности определения координат характерных точек границ (M_t), с подставленными в такие формулы значениями и итоговые (вычисленные) значения M_t, м	Описание закрепления точки
	X	Y			
1	2	3	4	5	6
н1269У	437183,83	1298082,30	Метод спутниковых геодезических измерений (определений)	$M_t = \sqrt{m_0^2 + m_1^2}$	—

н1268У	437189,68	1298085,04	Метод спутниковых геодезических измерений (определений)	$M_t = \sqrt{m_0^2 + m_1^2}$	—
н1270У	437187,97	1298088,69	Метод спутниковых геодезических измерений (определений)	$M_t = \sqrt{m_0^2 + m_1^2}$	—
н1271У	437182,13	1298085,95	Метод спутниковых геодезических измерений (определений)	$M_t = \sqrt{m_0^2 + m_1^2}$	—
н1269У	437183,83	1298082,30	Метод спутниковых геодезических измерений (определений)	$M_t = \sqrt{m_0^2 + m_1^2}$	—

2. Сведения о частях границ образуемого земельного участка **40:26:000043:33:ЗУ600** :

обозначение земельного участка

Обозначение части границ		Горизонтальное проложение (S), м	Описание прохождения части границ	Сведения о согласовании местоположения границ (согласовано/спорное)
от т.	до т.			
1	2	3	4	5
н1269У	н1268У	6,46	—	—
н1268У	н1270У	4,03	—	—
н1270У	н1271У	6,45	—	—
н1271У	н1269У	4,03	—	—

3. Сведения о характеристиках образуемого земельного участка **40:26:000043:33:ЗУ600** :

обозначение земельного участка

№ п/п	Наименование характеристик земельного участка	Значение характеристики
1	2	3
1.	Адрес земельного участка	—
1.1.	Сведения о местоположении земельного участка (при отсутствии адреса) в структурированном в соответствии с федеральной информационной адресной системой виде	Калужская обл., г. Калуга
1.2.	Дополнительные сведения о местоположении земельного участка	—
2	Категория земель	Земли населенных пунктов
3	Вид (виды) разрешенного использования	Хранение автотранспорта
3.1.	Дополнительные сведения об использовании земельного участка	—
4.	Реестровый номер границ территориальной зоны или в случае отсутствия такого реестрового номера ее индивидуальное обозначение (вид, тип, номер, индекс)	—
5.	Площадь земельного участка ± величина предельной погрешности определения (вычисления) площади (**Р ± ΔР**), **м²**	26±2
6.	Формула, примененная для вычисления предельной погрешности определения площади земельного участка, с подставленными значениями и итоговые (вычисленные) значения (**ΔР**), м2	$\Delta P = 3,5 \cdot M_t \cdot \sqrt{P_{док}} = 3,5 \cdot 0,10 \cdot \sqrt{26} = 2$
7.	Предельный минимальный и максимальный размеры земельного участка (**Рмин и Рмакс), м²**	—
8.	Кадастровый или иной государственный учетный номер (инвентарный) объекта	—

1	2	3
	недвижимости, расположенного на образуемом земельном участке	
9.	Кадастровые номера исходных земельных участков	40:26:000043:33
9.1.	Кадастровый номер входящего в состав земельного участка, представляющего собой единое землепользование (номер контура многоконтурного земельного участка), преобразование которого осуществляется	—
9.2.	Кадастровые номера земельных участков, исключаемых из состава измененного (исходного) земельного участка, представляющего собой единое землепользование	—
9.3.	Кадастровый или иной государственный учетный номер (инвентарный) объекта недвижимости, расположенного на измененном земельном участке	—
10.	Условный номер земельного участка	—
11	Учетный номер проекта межевания территории	—
12	Дополнительные сведения об образовании земельного участка	—
13	Сведения о земельных участках (землях общего пользования, территории общего пользования), посредством которых обеспечивается доступ	40:26:000043:33
14.	Иные сведения	—

4. Пояснения к сведениям об образуемом земельном участке **40:26:000043:33:ЗУ600** :

обозначение земельного участка

1.	

1. Сведения о характерных точках границ образуемого земельного участка **40:26:000043:33:ЗУ601** :

обозначение земельного участка

Система координат МСК-40

Зона № 1

Обозначение характерных точек границ	Координаты, м		Метод определения координат	Формулы, примененные для расчета средней квадратической погрешности определения координат характерных точек границ (M_t), с подставленными в такие формулы значениями и итоговые (вычисленные) значения M_t, м	Описание закрепления точки
	X	Y			
1	2	3	4	5	6
н1271У	437182,13	1298085,95	Метод спутниковых геодезических измерений (определений)	$M_t = \sqrt{m_0^2 + m_1^2}$	—
н1270У	437187,97	1298088,69	Метод спутниковых геодезических измерений (определений)	$M_t = \sqrt{m_0^2 + m_1^2}$	—
н1251У	437186,46	1298091,97	Метод спутниковых геодезических измерений (определений)	$M_t = \sqrt{m_0^2 + m_1^2}$	—
н1250У	437186,12	1298091,82	Метод спутниковых геодезических измерений (определений)	$M_t = \sqrt{m_0^2 + m_1^2}$	—
н1272У	437180,54	1298089,36	Метод спутниковых геодезических измерений (определений)	$M_t = \sqrt{m_0^2 + m_1^2}$	—

н1271У	437182,13	1298085,95	Метод спутниковых геодезических измерений (определений)	$M_t = \sqrt{m_0^2 + m_1^2}$	—

2. Сведения о частях границ образуемого земельного участка **40:26:000043:33:ЗУ601** :

обозначение земельного участка

Обозначение части границ		Горизонтальное проложение (S), м	Описание прохождения части границ	Сведения о согласовании местоположения границ (согласовано/спорное)
от т.	до т.			
1	2	3	4	5
н1271У	н1270У	6,45	—	—
н1270У	н1251У	3,61	—	—
н1251У	н1250У	0,37	—	—
н1250У	н1272У	6,10	—	—
н1272У	н1271У	3,76	—	—

3. Сведения о характеристиках образуемого земельного участка **40:26:000043:33:ЗУ601** :

обозначение земельного участка

№ п/п	Наименование характеристик земельного участка	Значение характеристики
1	2	3
1.	Адрес земельного участка	—
1.1.	Сведения о местоположении земельного участка (при отсутствии адреса) в структурированном в соответствии с федеральной информационной адресной системой виде	Калужская обл., г. Калуга
1.2.	Дополнительные сведения о местоположении земельного участка	—
2	Категория земель	Земли населенных пунктов
3	Вид (виды) разрешенного использования	Хранение автотранспорта
3.1.	Дополнительные сведения об использовании земельного участка	—
4.	Реестровый номер границ территориальной зоны или в случае отсутствия такого реестрового номера ее индивидуальное обозначение (вид, тип, номер, индекс)	—
5.	Площадь земельного участка ± величина предельной погрешности определения (вычисления) площади (**Р ± ΔР**), **м²**	24±2
6.	Формула, примененная для вычисления предельной погрешности определения площади земельного участка, с подставленными значениями и итоговые (вычисленные) значения (**ΔР**), м2	$\Delta P = 3,5 \cdot M_t \cdot \sqrt{P_{док}} = 3,5 \cdot 0,10 \cdot \sqrt{24} = 2$
7.	Предельный минимальный и максимальный размеры земельного участка (**Рмин и Рмакс), м²**	—
8.	Кадастровый или иной государственный учетный номер (инвентарный) объекта недвижимости, расположенного на образуемом земельном участке	—
9.	Кадастровые номера исходных земельных участков	40:26:000043:33
9.1.	Кадастровый номер входящего в состав земельного участка, представляющего собой единое землепользование (номер контура многоконтурного земельного участка), преобразование которого осуществляется	—
9.2.	Кадастровые номера земельных участков, исключаемых из состава измененного (исходного) земельного участка, представляющего собой единое землепользование	—

1	2	3
9.3.	Кадастровый или иной государственный учетный номер (инвентарный) объекта недвижимости, расположенного на измененном земельном участке	—
10.	Условный номер земельного участка	—
11	Учетный номер проекта межевания территории	—
12	Дополнительные сведения об образовании земельного участка	—
13	Сведения о земельных участках (землях общего пользования, территории общего пользования), посредством которых обеспечивается доступ	40:26:000043:33
14.	Иные сведения	—

4. Пояснения к сведениям об образуемом земельном участке **40:26:000043:33:ЗУ601** :

обозначение земельного участка

1.	

1. Сведения о характерных точках границ образуемого земельного участка **40:26:000043:33:ЗУ602** :

обозначение земельного участка

Система координат МСК-40 Зона № 1

Обозначение характерных точек границ	Координаты, м		Метод определения координат	Формулы, примененные для расчета средней квадратической погрешности определения координат характерных точек границ (M_t), с подставленными в такие формулы значениями и итоговые (вычисленные) значения M_t, м	Описание закрепления точки
	X	Y			
1	2	3	4	5	6
н1272У	437180,54	1298089,36	Метод спутниковых геодезических измерений (определений)	$M_t = \sqrt{m_0^2 + m_1^2}$	—
н1250У	437186,12	1298091,82	Метод спутниковых геодезических измерений (определений)	$M_t = \sqrt{m_0^2 + m_1^2}$	—
н1254У	437184,37	1298095,58	Метод спутниковых геодезических измерений (определений)	$M_t = \sqrt{m_0^2 + m_1^2}$	—
н1273У	437178,84	1298092,98	Метод спутниковых геодезических измерений (определений)	$M_t = \sqrt{m_0^2 + m_1^2}$	—
н1272У	437180,54	1298089,36	Метод спутниковых геодезических измерений (определений)	$M_t = \sqrt{m_0^2 + m_1^2}$	—

2. Сведения о частях границ образуемого земельного участка **40:26:000043:33:ЗУ602** :

обозначение земельного участка

Обозначение части границ		Горизонтальное проложение (S), м	Описание прохождения части границ	Сведения о согласовании местоположения границ (согласовано/спорное)
от т.	до т.			

1	2	3	4	5
н1272У	н1250У	6,10	—	—
н1250У	н1254У	4,15	—	—
н1254У	н1273У	6,11	—	—
н1273У	н1272У	4,00	—	—

3. Сведения о характеристиках образуемого земельного участка **40:26:000043:33:ЗУ602** **:**

обозначение земельного участка

№ п/п	Наименование характеристик земельного участка	Значение характеристики
1	2	3
1.	Адрес земельного участка	—
1.1.	Сведения о местоположении земельного участка (при отсутствии адреса) в структурированном в соответствии с федеральной информационной адресной системой виде	Калужская обл., г. Калуга
1.2.	Дополнительные сведения о местоположении земельного участка	—
2	Категория земель	Земли населенных пунктов
3	Вид (виды) разрешенного использования	Хранение автотранспорта
3.1.	Дополнительные сведения об использовании земельного участка	—
4.	Реестровый номер границ территориальной зоны или в случае отсутствия такого реестрового номера ее индивидуальное обозначение (вид, тип, номер, индекс)	—
5.	Площадь земельного участка ± величина предельной погрешности определения (вычисления) площади (**Р ± ΔР**), **м²**	25±2
6.	Формула, примененная для вычисления предельной погрешности определения площади земельного участка, с подставленными значениями и итоговые (вычисленные) значения (**ΔР**), м2	$\Delta P = 3,5 \cdot M_t \cdot \sqrt{P_{док}} = 3,5 \cdot 0,10 \cdot \sqrt{25} = 2$
7.	Предельный минимальный и максимальный размеры земельного участка (**Рмин и Рмакс), м²**	—
8.	Кадастровый или иной государственный учетный номер (инвентарный) объекта недвижимости, расположенного на образуемом земельном участке	—
9.	Кадастровые номера исходных земельных участков	40:26:000043:33
9.1.	Кадастровый номер входящего в состав земельного участка, представляющего собой единое землепользование (номер контура многоконтурного земельного участка), преобразование которого осуществляется	—
9.2.	Кадастровые номера земельных участков, исключаемых из состава измененного (исходного) земельного участка, представляющего собой единое землепользование	—
9.3.	Кадастровый или иной государственный учетный номер (инвентарный) объекта недвижимости, расположенного на измененном земельном участке	—
10.	Условный номер земельного участка	—
11	Учетный номер проекта межевания территории	—
12	Дополнительные сведения об образовании земельного участка	—
13	Сведения о земельных участках (землях общего пользования, территории общего пользования), посредством которых обеспечивается доступ	40:26:000043:33
14.	Иные сведения	—

4. Пояснения к сведениям об образуемом земельном участке **40:26:000043:33:ЗУ602** :

обозначение земельного участка

1.	

1. Сведения о характерных точках границ образуемого земельного участка **40:26:000043:33:ЗУ603** :

обозначение земельного участка

Система координат МСК-40

Зона № 1

Обозначение характерных точек границ	Координаты, м		Метод определения координат	Формулы, примененные для расчета средней квадратической погрешности определения координат характерных точек границ (M_t), с подставленными в такие формулы значениями и итоговые (вычисленные) значения M_t, м	Описание закрепления точки
	X	Y			
1	2	3	4	5	6
н1273У	437178,84	1298092,98	Метод спутниковых геодезических измерений (определений)	$M_t = \sqrt{m_0^2 + m_1^2}$	—
н1254У	437184,37	1298095,58	Метод спутниковых геодезических измерений (определений)	$M_t = \sqrt{m_0^2 + m_1^2}$	—
н1256У	437182,78	1298099,00	Метод спутниковых геодезических измерений (определений)	$M_t = \sqrt{m_0^2 + m_1^2}$	—
н1274У	437177,29	1298096,32	Метод спутниковых геодезических измерений (определений)	$M_t = \sqrt{m_0^2 + m_1^2}$	—
н1273У	437178,84	1298092,98	Метод спутниковых геодезических измерений (определений)	$M_t = \sqrt{m_0^2 + m_1^2}$	—

2. Сведения о частях границ образуемого земельного участка **40:26:000043:33:ЗУ603** :

обозначение земельного участка

Обозначение части границ		Горизонтальное проложение (S), м	Описание прохождения части границ	Сведения о согласовании местоположения границ (согласовано/спорное)
от т.	до т.			
1	2	3	4	5
н1273У	н1254У	6,11	—	—
н1254У	н1256У	3,77	—	—
н1256У	н1274У	6,11	—	—
н1274У	н1273У	3,68	—	—

3. Сведения о характеристиках образуемого земельного участка **40:26:000043:33:ЗУ603** :

обозначение земельного участка

№ п/п	Наименование характеристик земельного участка	Значение характеристики
1	2	3
1.	Адрес земельного участка	—
1.1.	Сведения о местоположении земельного участка (при отсутствии адреса) в структурированном в соответствии с федеральной информационной адресной системой виде	Калужская обл., г. Калуга
1.2.	Дополнительные сведения о местоположении земельного участка	—
2	Категория земель	Земли населенных пунктов
3	Вид (виды) разрешенного использования	Хранение автотранспорта
3.1.	Дополнительные сведения об использовании земельного участка	—
4.	Реестровый номер границ территориальной зоны или в случае отсутствия такого реестрового номера ее индивидуальное обозначение (вид, тип, номер, индекс)	—
5.	Площадь земельного участка ± величина предельной погрешности определения (вычисления) площади (**Р ± ΔР**), **м²**	23±2
6.	Формула, примененная для вычисления предельной погрешности определения площади земельного участка, с подставленными значениями и итоговые (вычисленные) значения (**ΔР**), м2	$\Delta P = 3{,}5 \cdot M_t \cdot \sqrt{P_{док}} = 3{,}5 \cdot 0{,}10 \cdot \sqrt{23} = 2$
7.	Предельный минимальный и максимальный размеры земельного участка (**Рмин и Рмакс), м²**	—
8.	Кадастровый или иной государственный учетный номер (инвентарный) объекта недвижимости, расположенного на образуемом земельном участке	—
9.	Кадастровые номера исходных земельных участков	40:26:000043:33
9.1.	Кадастровый номер входящего в состав земельного участка, представляющего собой единое землепользование (номер контура многоконтурного земельного участка), преобразование которого осуществляется	—
9.2.	Кадастровые номера земельных участков, исключаемых из состава измененного (исходного) земельного участка, представляющего собой единое землепользование	—
9.3.	Кадастровый или иной государственный учетный номер (инвентарный) объекта недвижимости, расположенного на измененном земельном участке	—
10.	Условный номер земельного участка	—
11	Учетный номер проекта межевания территории	—
12	Дополнительные сведения об образовании земельного участка	—
13	Сведения о земельных участках (землях общего пользования, территории общего пользования), посредством которых обеспечивается доступ	40:26:000043:33
14.	Иные сведения	—

4. Пояснения к сведениям об образуемом земельном участке **40:26:000043:33:ЗУ603** :

обозначение земельного участка

1.	

1. Сведения о характерных точках границ образуемого земельного участка **40:26:000043:33:ЗУ604** :

обозначение земельного участка

Система координат МСК-40

Зона № 1

Обозначение характерных точек границ	Координаты, м		Метод определения координат	Формулы, примененные для расчета средней квадратической погрешности определения координат характерных точек границ (M_t), с подставленными в такие формулы значениями и итоговые (вычисленные) значения M_t, м	Описание закрепления точки
	X	Y			
1	2	3	4	5	6
н1274У	437177,29	1298096,32	Метод спутниковых геодезических измерений (определений)	$M_t = \sqrt{m_0^2 + m_1^2}$	—
н1256У	437182,78	1298099,00	Метод спутниковых геодезических измерений (определений)	$M_t = \sqrt{m_0^2 + m_1^2}$	—
н1259У	437181,23	1298102,36	Метод спутниковых геодезических измерений (определений)	$M_t = \sqrt{m_0^2 + m_1^2}$	—
н1275У	437175,68	1298099,79	Метод спутниковых геодезических измерений (определений)	$M_t = \sqrt{m_0^2 + m_1^2}$	—
н1274У	437177,29	1298096,32	Метод спутниковых геодезических измерений (определений)	$M_t = \sqrt{m_0^2 + m_1^2}$	—

2. Сведения о частях границ образуемого земельного участка **40:26:000043:33:ЗУ604** :

обозначение земельного участка

Обозначение части границ		Горизонтальное проложение (S), м	Описание прохождения части границ	Сведения о согласовании местоположения границ (согласовано/спорное)
от т.	до т.			
1	2	3	4	5
н1274У	н1256У	6,11	—	—
н1256У	н1259У	3,70	—	—
н1259У	н1275У	6,12	—	—
н1275У	н1274У	3,83	—	—

3. Сведения о характеристиках образуемого земельного участка **40:26:000043:33:ЗУ604** :

обозначение земельного участка

№ п/п	Наименование характеристик земельного участка	Значение характеристики
1	2	3
1.	Адрес земельного участка	—
1.1.	Сведения о местоположении земельного участка (при отсутствии адреса) в структурированном в соответствии с федеральной информационной адресной системой виде	Калужская обл., г. Калуга
1.2.	Дополнительные сведения о местоположении земельного участка	—
2	Категория земель	Земли населенных пунктов
3	Вид (виды) разрешенного использования	Хранение автотранспорта

1	2	3
3.1.	Дополнительные сведения об использовании земельного участка	—
4.	Реестровый номер границ территориальной зоны или в случае отсутствия такого реестрового номера ее индивидуальное обозначение (вид, тип, номер, индекс)	—
5.	Площадь земельного участка ± величина предельной погрешности определения (вычисления) площади (**Р ± ΔР**), **м²**	23±2
6.	Формула, примененная для вычисления предельной погрешности определения площади земельного участка, с подставленными значениями и итоговые (вычисленные) значения (**ΔР**), м2	$\Delta P = 3{,}5 \cdot M_t \cdot \sqrt{P_{док}} = 3{,}5 \cdot 0{,}10 \cdot \sqrt{23} = 2$
7.	Предельный минимальный и максимальный размеры земельного участка (**Рмин и Рмакс), м²**	—
8.	Кадастровый или иной государственный учетный номер (инвентарный) объекта недвижимости, расположенного на образуемом земельном участке	—
9.	Кадастровые номера исходных земельных участков	40:26:000043:33
9.1.	Кадастровый номер входящего в состав земельного участка, представляющего собой единое землепользование (номер контура многоконтурного земельного участка), преобразование которого осуществляется	—
9.2.	Кадастровые номера земельных участков, исключаемых из состава измененного (исходного) земельного участка, представляющего собой единое землепользование	—
9.3.	Кадастровый или иной государственный учетный номер (инвентарный) объекта недвижимости, расположенного на измененном земельном участке	—
10.	Условный номер земельного участка	—
11	Учетный номер проекта межевания территории	—
12	Дополнительные сведения об образовании земельного участка	—
13	Сведения о земельных участках (землях общего пользования, территории общего пользования), посредством которых обеспечивается доступ	40:26:000043:33
14.	Иные сведения	—

4. Пояснения к сведениям об образуемом земельном участке **40:26:000043:33:ЗУ604** **:**

обозначение земельного участка

1.	

1. Сведения о характерных точках границ образуемого земельного участка **40:26:000043:33:ЗУ605** **:**

обозначение земельного участка

Система координат МСК-40 Зона № 1

Обозначение характерных точек границ	Координаты, м		Метод определения координат	Формулы, примененные для расчета средней квадратической погрешности определения координат характерных точек границ (M_t), с подставленными в такие формулы значениями и итоговые (вычисленные) значения M_t, м	Описание закрепления точки
	X	Y			
1	2	3	4	5	6
н1275У	437175,68	1298099,79	Метод спутниковых геодезических измерений (определений)	$M_t = \sqrt{m_0^2 + m_1^2}$	—

н1259У	437181,23	1298102,36	Метод спутниковых геодезических измерений (определений)	$M_t = \sqrt{m_0^2 + m_1^2}$	—
н1258У	437181,18	1298102,46	Метод спутниковых геодезических измерений (определений)	$M_t = \sqrt{m_0^2 + m_1^2}$	—
н1262У	437179,74	1298105,64	Метод спутниковых геодезических измерений (определений)	$M_t = \sqrt{m_0^2 + m_1^2}$	—
н1276У	437174,14	1298103,11	Метод спутниковых геодезических измерений (определений)	$M_t = \sqrt{m_0^2 + m_1^2}$	—
н1275У	437175,68	1298099,79	Метод спутниковых геодезических измерений (определений)	$M_t = \sqrt{m_0^2 + m_1^2}$	—

2. Сведения о частях границ образуемого земельного участка **40:26:000043:33:ЗУ605** :

обозначение земельного участка

Обозначение части границ		Горизонтальное проложение (S), м	Описание прохождения части границ	Сведения о согласовании местоположения границ (согласовано/спорное)
от т.	до т.			
1	2	3	4	5
н1275У	н1259У	6,12	—	—
н1259У	н1258У	0,11	—	—
н1258У	н1262У	3,49	—	—
н1262У	н1276У	6,14	—	—
н1276У	н1275У	3,66	—	—

3. Сведения о характеристиках образуемого земельного участка **40:26:000043:33:ЗУ605** :

обозначение земельного участка

№ п/п	Наименование характеристик земельного участка	Значение характеристики
1	2	3
1.	Адрес земельного участка	—
1.1.	Сведения о местоположении земельного участка (при отсутствии адреса) в структурированном в соответствии с федеральной информационной адресной системой виде	Калужская обл., г. Калуга
1.2.	Дополнительные сведения о местоположении земельного участка	—
2	Категория земель	Земли населенных пунктов
3	Вид (виды) разрешенного использования	Хранение автотранспорта
3.1.	Дополнительные сведения об использовании земельного участка	—
4.	Реестровый номер границ территориальной зоны или в случае отсутствия такого реестрового номера ее индивидуальное обозначение (вид, тип, номер, индекс)	—
5.	Площадь земельного участка ± величина предельной погрешности определения (вычисления) площади (**Р ± ΔР**), **м²**	22±2
6.	Формула, примененная для вычисления предельной погрешности определения площади земельного участка, с подставленными значениями и итоговые (вычисленные) значения	$\Delta P = 3,5 \cdot M_t \cdot \sqrt{P_{док}} = 3,5 \cdot 0,10 \cdot \sqrt{22} = 2$

1	2	3
	(**ΔР**), м2	
7.	Предельный минимальный и максимальный размеры земельного участка (**Рмин и Рмакс), м²**	—
8.	Кадастровый или иной государственный учетный номер (инвентарный) объекта недвижимости, расположенного на образуемом земельном участке	—
9.	Кадастровые номера исходных земельных участков	40:26:000043:33
9.1.	Кадастровый номер входящего в состав земельного участка, представляющего собой единое землепользование (номер контура многоконтурного земельного участка), преобразование которого осуществляется	—
9.2.	Кадастровые номера земельных участков, исключаемых из состава измененного (исходного) земельного участка, представляющего собой единое землепользование	—
9.3.	Кадастровый или иной государственный учетный номер (инвентарный) объекта недвижимости, расположенного на измененном земельном участке	—
10.	Условный номер земельного участка	—
11	Учетный номер проекта межевания территории	—
12	Дополнительные сведения об образовании земельного участка	—
13	Сведения о земельных участках (землях общего пользования, территории общего пользования), посредством которых обеспечивается доступ	40:26:000043:33
14.	Иные сведения	—

4. Пояснения к сведениям об образуемом земельном участке **40:26:000043:33:ЗУ605** **:**

обозначение земельного участка

1.	

1. Сведения о характерных точках границ образуемого земельного участка **40:26:000043:33:ЗУ606** **:**

обозначение земельного участка

Система координат МСК-40 Зона № 1

Обозначение характерных точек границ	Координаты, м		Метод определения координат	Формулы, примененные для расчета средней квадратической погрешности определения координат характерных точек границ (M_t), с подставленными в такие формулы значениями и итоговые (вычисленные) значения M_t, м	Описание закрепления точки
	X	Y			
1	2	3	4	5	6
н1276У	437174,14	1298103,11	Метод спутниковых геодезических измерений (определений)	$M_t = \sqrt{m_0^2 + m_1^2}$	—
н1262У	437179,74	1298105,64	Метод спутниковых геодезических измерений (определений)	$M_t = \sqrt{m_0^2 + m_1^2}$	—
н1261У	437179,60	1298105,98	Метод спутниковых геодезических измерений (определений)	$M_t = \sqrt{m_0^2 + m_1^2}$	—

н1277У	437178,49	1298108,45	Метод спутниковых геодезических измерений (определений)	$M_t = \sqrt{m_0^2 + m_1^2}$	—
н1278У	437172,83	1298105,93	Метод спутниковых геодезических измерений (определений)	$M_t = \sqrt{m_0^2 + m_1^2}$	—
н1276У	437174,14	1298103,11	Метод спутниковых геодезических измерений (определений)	$M_t = \sqrt{m_0^2 + m_1^2}$	—

2. Сведения о частях границ образуемого земельного участка **40:26:000043:33:ЗУ606** :

обозначение земельного участка

Обозначение части границ		Горизонтальное проложение (S), м	Описание прохождения части границ	Сведения о согласовании местоположения границ (согласовано/спорное)
от т.	до т.			
1	2	3	4	5
н1276У	н1262У	6,14	—	—
н1262У	н1261У	0,37	—	—
н1261У	н1277У	2,71	—	—
н1277У	н1278У	6,20	—	—
н1278У	н1276У	3,11	—	—

3. Сведения о характеристиках образуемого земельного участка **40:26:000043:33:ЗУ606** :

обозначение земельного участка

№ п/п	Наименование характеристик земельного участка	Значение характеристики
1	2	3
1.	Адрес земельного участка	—
1.1.	Сведения о местоположении земельного участка (при отсутствии адреса) в структурированном в соответствии с федеральной информационной адресной системой виде	Калужская обл., г. Калуга
1.2.	Дополнительные сведения о местоположении земельного участка	—
2	Категория земель	Земли населенных пунктов
3	Вид (виды) разрешенного использования	Хранение автотранспорта
3.1.	Дополнительные сведения об использовании земельного участка	—
4.	Реестровый номер границ территориальной зоны или в случае отсутствия такого реестрового номера ее индивидуальное обозначение (вид, тип, номер, индекс)	—
5.	Площадь земельного участка ± величина предельной погрешности определения (вычисления) площади (**Р ± ΔР**), **м²**	19±2
6.	Формула, примененная для вычисления предельной погрешности определения площади земельного участка, с подставленными значениями и итоговые (вычисленные) значения (**ΔР**), м2	$\Delta P = 3,5 \cdot M_t \cdot \sqrt{P_{док}} = 3,5 \cdot 0,10 \cdot \sqrt{19} = 2$
7.	Предельный минимальный и максимальный размеры земельного участка (**Рмин и Рмакс), м²**	—
8.	Кадастровый или иной государственный учетный номер (инвентарный) объекта недвижимости, расположенного на образуемом земельном участке	—
9.	Кадастровые номера исходных земельных участков	40:26:000043:33

1	2	3
9.1.	Кадастровый номер входящего в состав земельного участка, представляющего собой единое землепользование (номер контура многоконтурного земельного участка), преобразование которого осуществляется	—
9.2.	Кадастровые номера земельных участков, исключаемых из состава измененного (исходного) земельного участка, представляющего собой единое землепользование	—
9.3.	Кадастровый или иной государственный учетный номер (инвентарный) объекта недвижимости, расположенного на измененном земельном участке	—
10.	Условный номер земельного участка	—
11	Учетный номер проекта межевания территории	—
12	Дополнительные сведения об образовании земельного участка	—
13	Сведения о земельных участках (землях общего пользования, территории общего пользования), посредством которых обеспечивается доступ	40:26:000043:33
14.	Иные сведения	—

4. Пояснения к сведениям об образуемом земельном участке **40:26:000043:33:ЗУ606** :

обозначение земельного участка

1.	

1. Сведения о характерных точках границ образуемого земельного участка **40:26:000043:33:ЗУ607** :

обозначение земельного участка

Система координат МСК-40

Зона № 1

Обозначение характерных точек границ	Координаты, м		Метод определения координат	Формулы, примененные для расчета средней квадратической погрешности определения координат характерных точек границ (M_t), с подставленными в такие формулы значениями и итоговые (вычисленные) значения M_t, м	Описание закрепления точки
	X	Y			
1	2	3	4	5	6
н1260У	437185,43	1298108,59	Метод спутниковых геодезических измерений (определений)	$M_t = \sqrt{m_0^2 + m_1^2}$	—
н1279У	437184,17	1298111,48	Метод спутниковых геодезических измерений (определений)	$M_t = \sqrt{m_0^2 + m_1^2}$	—
н1280У	437178,30	1298108,87	Метод спутниковых геодезических измерений (определений)	$M_t = \sqrt{m_0^2 + m_1^2}$	—
н1277У	437178,49	1298108,45	Метод спутниковых геодезических измерений (определений)	$M_t = \sqrt{m_0^2 + m_1^2}$	—
н1261У	437179,60	1298105,98	Метод спутниковых геодезических измерений (определений)	$M_t = \sqrt{m_0^2 + m_1^2}$	—

н1260У	437185,43	1298108,59	Метод спутниковых геодезических измерений (определений)	$M_t = \sqrt{m_0^2 + m_1^2}$	—

2. Сведения о частях границ образуемого земельного участка **40:26:000043:33:ЗУ607** **:**

обозначение земельного участка

Обозначение части границ		Горизонтальное проложение (S), м	Описание прохождения части границ	Сведения о согласовании местоположения границ (согласовано/спорное)
от т.	до т.			
1	2	3	4	5
н1260У	н1279У	3,15	—	—
н1279У	н1280У	6,42	—	—
н1280У	н1277У	0,46	—	—
н1277У	н1261У	2,71	—	—
н1261У	н1260У	6,39	—	—

3. Сведения о характеристиках образуемого земельного участка **40:26:000043:33:ЗУ607** **:**

обозначение земельного участка

№ п/п	Наименование характеристик земельного участка	Значение характеристики
1	2	3
1.	Адрес земельного участка	—
1.1.	Сведения о местоположении земельного участка (при отсутствии адреса) в структурированном в соответствии с федеральной информационной адресной системой виде	Калужская обл., г. Калуга
1.2.	Дополнительные сведения о местоположении земельного участка	—
2	Категория земель	Земли населенных пунктов
3	Вид (виды) разрешенного использования	Хранение автотранспорта
3.1.	Дополнительные сведения об использовании земельного участка	—
4.	Реестровый номер границ территориальной зоны или в случае отсутствия такого реестрового номера ее индивидуальное обозначение (вид, тип, номер, индекс)	—
5.	Площадь земельного участка ± величина предельной погрешности определения (вычисления) площади (**Р ± ΔР**), **м²**	20±2
6.	Формула, примененная для вычисления предельной погрешности определения площади земельного участка, с подставленными значениями и итоговые (вычисленные) значения (**ΔР**), м2	$\Delta P = 3,5 \cdot M_t \cdot \sqrt{P_{док}} = 3,5 \cdot 0,10 \cdot \sqrt{20} = 2$
7.	Предельный минимальный и максимальный размеры земельного участка (**Рмин и Рмакс), м²**	—
8.	Кадастровый или иной государственный учетный номер (инвентарный) объекта недвижимости, расположенного на образуемом земельном участке	—
9.	Кадастровые номера исходных земельных участков	40:26:000043:33
9.1.	Кадастровый номер входящего в состав земельного участка, представляющего собой единое землепользование (номер контура многоконтурного земельного участка), преобразование которого осуществляется	—
9.2.	Кадастровые номера земельных участков, исключаемых из состава измененного (исходного) земельного участка, представляющего собой единое землепользование	—

1	2	3
9.3.	Кадастровый или иной государственный учетный номер (инвентарный) объекта недвижимости, расположенного на измененном земельном участке	—
10.	Условный номер земельного участка	—
11	Учетный номер проекта межевания территории	—
12	Дополнительные сведения об образовании земельного участка	—
13	Сведения о земельных участках (землях общего пользования, территории общего пользования), посредством которых обеспечивается доступ	40:26:000043:33
14.	Иные сведения	—

4. Пояснения к сведениям об образуемом земельном участке **40:26:000043:33:ЗУ607** :

обозначение земельного участка

1.	

1. Сведения о характерных точках границ образуемого земельного участка **40:26:000043:33:ЗУ608** :

обозначение земельного участка

Система координат МСК-40

Зона № 1

Обозначение характерных точек границ	Координаты, м		Метод определения координат	Формулы, примененные для расчета средней квадратической погрешности определения координат характерных точек границ (M_t), с подставленными в такие формулы значениями и итоговые (вычисленные) значения M_t, м	Описание закрепления точки
	X	Y			
1	2	3	4	5	6
н1279У	437184,17	1298111,48	Метод спутниковых геодезических измерений (определений)	$M_t = \sqrt{m_0^2 + m_1^2}$	—
н1281У	437182,60	1298115,01	Метод спутниковых геодезических измерений (определений)	$M_t = \sqrt{m_0^2 + m_1^2}$	—
н1282У	437176,73	1298112,39	Метод спутниковых геодезических измерений (определений)	$M_t = \sqrt{m_0^2 + m_1^2}$	—
н1283У	437176,98	1298111,85	Метод спутниковых геодезических измерений (определений)	$M_t = \sqrt{m_0^2 + m_1^2}$	—
н1280У	437178,30	1298108,87	Метод спутниковых геодезических измерений (определений)	$M_t = \sqrt{m_0^2 + m_1^2}$	—
н1279У	437184,17	1298111,48	Метод спутниковых геодезических измерений (определений)	$M_t = \sqrt{m_0^2 + m_1^2}$	—

2. Сведения о частях границ образуемого земельного участка **40:26:000043:33:ЗУ608** :

обозначение земельного участка

Обозначение части границ		Горизонтальное проложение (S), м	Описание прохождения части границ	Сведения о согласовании местоположения границ (согласовано/спорное)
от т.	до т.			
1	2	3	4	5
н1279У	н1281У	3,86	—	—
н1281У	н1282У	6,43	—	—
н1282У	н1283У	0,60	—	—
н1283У	н1280У	3,26	—	—
н1280У	н1279У	6,42	—	—

3. Сведения о характеристиках образуемого земельного участка **40:26:000043:33:ЗУ608** :

обозначение земельного участка

№ п/п	Наименование характеристик земельного участка	Значение характеристики
1	2	3
1.	Адрес земельного участка	—
1.1.	Сведения о местоположении земельного участка (при отсутствии адреса) в структурированном в соответствии с федеральной информационной адресной системой виде	Калужская обл., г. Калуга
1.2.	Дополнительные сведения о местоположении земельного участка	—
2	Категория земель	Земли населенных пунктов
3	Вид (виды) разрешенного использования	Хранение автотранспорта
3.1.	Дополнительные сведения об использовании земельного участка	—
4.	Реестровый номер границ территориальной зоны или в случае отсутствия такого реестрового номера ее индивидуальное обозначение (вид, тип, номер, индекс)	—
5.	Площадь земельного участка ± величина предельной погрешности определения (вычисления) площади (**Р ± ΔР**), **м²**	25±2
6.	Формула, примененная для вычисления предельной погрешности определения площади земельного участка, с подставленными значениями и итоговые (вычисленные) значения (**ΔР**), м2	$\Delta P = 3,5 \cdot M_t \cdot \sqrt{P_{док}} = 3,5 \cdot 0,10 \cdot \sqrt{25} = 2$
7.	Предельный минимальный и максимальный размеры земельного участка (**Рмин и Рмакс), м²**	—
8.	Кадастровый или иной государственный учетный номер (инвентарный) объекта недвижимости, расположенного на образуемом земельном участке	—
9.	Кадастровые номера исходных земельных участков	40:26:000043:33
9.1.	Кадастровый номер входящего в состав земельного участка, представляющего собой единое землепользование (номер контура многоконтурного земельного участка), преобразование которого осуществляется	—
9.2.	Кадастровые номера земельных участков, исключаемых из состава измененного (исходного) земельного участка, представляющего собой единое землепользование	—
9.3.	Кадастровый или иной государственный учетный номер (инвентарный) объекта недвижимости, расположенного на измененном земельном участке	—
10.	Условный номер земельного участка	—
11	Учетный номер проекта межевания территории	—

1	2	3
12	Дополнительные сведения об образовании земельного участка	—
13	Сведения о земельных участках (землях общего пользования, территории общего пользования), посредством которых обеспечивается доступ	40:26:000043:33
14.	Иные сведения	—

4. Пояснения к сведениям об образуемом земельном участке **40:26:000043:33:ЗУ608** **:**

обозначение земельного участка

1.	

1. Сведения о характерных точках границ образуемого земельного участка **40:26:000043:33:ЗУ609** **:**

обозначение земельного участка

Система координат МСК-40 Зона № 1

Обозначение характерных точек границ	Координаты, м		Метод определения координат	Формулы, примененные для расчета средней квадратической погрешности определения координат характерных точек границ (M_t), с подставленными в такие формулы значениями и итоговые (вычисленные) значения M_t, м	Описание закрепления точки
	X	Y			
1	2	3	4	5	6
н1278У	437172,83	1298105,93	Метод спутниковых геодезических измерений (определений)	$M_t = \sqrt{m_0^2 + m_1^2}$	—
н1277У	437178,49	1298108,45	Метод спутниковых геодезических измерений (определений)	$M_t = \sqrt{m_0^2 + m_1^2}$	—
н1280У	437178,30	1298108,87	Метод спутниковых геодезических измерений (определений)	$M_t = \sqrt{m_0^2 + m_1^2}$	—
н1283У	437176,98	1298111,85	Метод спутниковых геодезических измерений (определений)	$M_t = \sqrt{m_0^2 + m_1^2}$	—
н1284У	437171,26	1298109,30	Метод спутниковых геодезических измерений (определений)	$M_t = \sqrt{m_0^2 + m_1^2}$	—
н1278У	437172,83	1298105,93	Метод спутниковых геодезических измерений (определений)	$M_t = \sqrt{m_0^2 + m_1^2}$	—

2. Сведения о частях границ образуемого земельного участка **40:26:000043:33:ЗУ609** **:**

обозначение земельного участка

Обозначение части границ		Горизонтальное проложение (S), м	Описание прохождения части границ	Сведения о согласовании местоположения границ (согласовано/спорное)
от т.	до т.			

1	2	3	4	5
н1278У	н1277У	6,20	—	—
н1277У	н1280У	0,46	—	—
н1280У	н1283У	3,26	—	—
н1283У	н1284У	6,26	—	—
н1284У	н1278У	3,72	—	—

3. Сведения о характеристиках образуемого земельного участка **40:26:000043:33:ЗУ609** **:**

обозначение земельного участка

№ п/п	Наименование характеристик земельного участка	Значение характеристики
1	2	3
1.	Адрес земельного участка	—
1.1.	Сведения о местоположении земельного участка (при отсутствии адреса) в структурированном в соответствии с федеральной информационной адресной системой виде	Калужская обл., г. Калуга
1.2.	Дополнительные сведения о местоположении земельного участка	—
2	Категория земель	Земли населенных пунктов
3	Вид (виды) разрешенного использования	Хранение автотранспорта
3.1.	Дополнительные сведения об использовании земельного участка	—
4.	Реестровый номер границ территориальной зоны или в случае отсутствия такого реестрового номера ее индивидуальное обозначение (вид, тип, номер, индекс)	—
5.	Площадь земельного участка ± величина предельной погрешности определения (вычисления) площади (**Р ± ΔР**), **м²**	23±2
6.	Формула, примененная для вычисления предельной погрешности определения площади земельного участка, с подставленными значениями и итоговые (вычисленные) значения (**ΔР**), м2	$\Delta P = 3{,}5 \cdot M_t \cdot \sqrt{P_{док}} = 3{,}5 \cdot 0{,}10 \cdot \sqrt{23} = 2$
7.	Предельный минимальный и максимальный размеры земельного участка (**Рмин и Рмакс), м²**	—
8.	Кадастровый или иной государственный учетный номер (инвентарный) объекта недвижимости, расположенного на образуемом земельном участке	—
9.	Кадастровые номера исходных земельных участков	40:26:000043:33
9.1.	Кадастровый номер входящего в состав земельного участка, представляющего собой единое землепользование (номер контура многоконтурного земельного участка), преобразование которого осуществляется	—
9.2.	Кадастровые номера земельных участков, исключаемых из состава измененного (исходного) земельного участка, представляющего собой единое землепользование	—
9.3.	Кадастровый или иной государственный учетный номер (инвентарный) объекта недвижимости, расположенного на измененном земельном участке	—
10.	Условный номер земельного участка	—
11	Учетный номер проекта межевания территории	—
12	Дополнительные сведения об образовании земельного участка	—
13	Сведения о земельных участках (землях общего пользования, территории общего пользования), посредством которых обеспечивается доступ	40:26:000043:33
14.	Иные сведения	—

4. Пояснения к сведениям об образуемом земельном участке **40:26:000043:33:ЗУ609** :

обозначение земельного участка

1.	

1. Сведения о характерных точках границ образуемого земельного участка **40:26:000043:33:ЗУ610** :

обозначение земельного участка

Система координат МСК-40

Зона № 1

Обозначение характерных точек границ	Координаты, м		Метод определения координат	Формулы, примененные для расчета средней квадратической погрешности определения координат характерных точек границ (M_t), с подставленными в такие формулы значениями и итоговые (вычисленные) значения M_t, м	Описание закрепления точки
	X	Y			
1	2	3	4	5	6
н1284У	437171,26	1298109,30	Метод спутниковых геодезических измерений (определений)	$M_t = \sqrt{m_0^2 + m_1^2}$	—
н1283У	437176,98	1298111,85	Метод спутниковых геодезических измерений (определений)	$M_t = \sqrt{m_0^2 + m_1^2}$	—
н1282У	437176,73	1298112,39	Метод спутниковых геодезических измерений (определений)	$M_t = \sqrt{m_0^2 + m_1^2}$	—
н1285У	437175,49	1298115,18	Метод спутниковых геодезических измерений (определений)	$M_t = \sqrt{m_0^2 + m_1^2}$	—
н1286У	437169,73	1298112,61	Метод спутниковых геодезических измерений (определений)	$M_t = \sqrt{m_0^2 + m_1^2}$	—
н1284У	437171,26	1298109,30	Метод спутниковых геодезических измерений (определений)	$M_t = \sqrt{m_0^2 + m_1^2}$	—

2. Сведения о частях границ образуемого земельного участка **40:26:000043:33:ЗУ610** :

обозначение земельного участка

Обозначение части границ		Горизонтальное проложение (S), м	Описание прохождения части границ	Сведения о согласовании местоположения границ (согласовано/спорное)
от т.	до т.			
1	2	3	4	5
н1284У	н1283У	6,26	—	—
н1283У	н1282У	0,60	—	—
н1282У	н1285У	3,05	—	—
н1285У	н1286У	6,31	—	—
н1286У	н1284У	3,65	—	—

3. Сведения о характеристиках образуемого земельного участка **40:26:000043:33:ЗУ610** :

обозначение земельного участка

№ п/п	Наименование характеристик земельного участка	Значение характеристики
1	2	3
1.	Адрес земельного участка	—
1.1.	Сведения о местоположении земельного участка (при отсутствии адреса) в структурированном в соответствии с федеральной информационной адресной системой виде	Калужская обл., г. Калуга
1.2.	Дополнительные сведения о местоположении земельного участка	—
2	Категория земель	Земли населенных пунктов
3	Вид (виды) разрешенного использования	Хранение автотранспорта
3.1.	Дополнительные сведения об использовании земельного участка	—
4.	Реестровый номер границ территориальной зоны или в случае отсутствия такого реестрового номера ее индивидуальное обозначение (вид, тип, номер, индекс)	—
5.	Площадь земельного участка ± величина предельной погрешности определения (вычисления) площади (**Р ± ΔР**), **м²**	23±2
6.	Формула, примененная для вычисления предельной погрешности определения площади земельного участка, с подставленными значениями и итоговые (вычисленные) значения (**ΔР**), м2	$\Delta P = 3{,}5 \cdot M_t \cdot \sqrt{P_{док}} = 3{,}5 \cdot 0{,}10 \cdot \sqrt{23} = 2$
7.	Предельный минимальный и максимальный размеры земельного участка (**Рмин и Рмакс), м²**	—
8.	Кадастровый или иной государственный учетный номер (инвентарный) объекта недвижимости, расположенного на образуемом земельном участке	—
9.	Кадастровые номера исходных земельных участков	40:26:000043:33
9.1.	Кадастровый номер входящего в состав земельного участка, представляющего собой единое землепользование (номер контура многоконтурного земельного участка), преобразование которого осуществляется	—
9.2.	Кадастровые номера земельных участков, исключаемых из состава измененного (исходного) земельного участка, представляющего собой единое землепользование	—
9.3.	Кадастровый или иной государственный учетный номер (инвентарный) объекта недвижимости, расположенного на измененном земельном участке	—
10.	Условный номер земельного участка	—
11	Учетный номер проекта межевания территории	—
12	Дополнительные сведения об образовании земельного участка	—
13	Сведения о земельных участках (землях общего пользования, территории общего пользования), посредством которых обеспечивается доступ	40:26:000043:33
14.	Иные сведения	—

4. Пояснения к сведениям об образуемом земельном участке **40:26:000043:33:ЗУ610** :

обозначение земельного участка

1.	

1. Сведения о характерных точках границ образуемого земельного участка **40:26:000043:33:ЗУ611** :

обозначение земельного участка

Система координат МСК-40 Зона № 1

Обозначение характерных точек границ	Координаты, м		Метод определения координат	Формулы, примененные для расчета средней квадратической погрешности определения координат характерных точек границ (M_t), с подставленными в такие формулы значениями и итоговые (вычисленные) значения M_t, м	Описание закрепления точки
	X	Y			
1	2	3	4	5	6
н1286У	437169,73	1298112,61	Метод спутниковых геодезических измерений (определений)	$M_t = \sqrt{m_0^2 + m_1^2}$	—
н1285У	437175,49	1298115,18	Метод спутниковых геодезических измерений (определений)	$M_t = \sqrt{m_0^2 + m_1^2}$	—
н1287У	437175,36	1298115,45	Метод спутниковых геодезических измерений (определений)	$M_t = \sqrt{m_0^2 + m_1^2}$	—
н1288У	437173,99	1298118,33	Метод спутниковых геодезических измерений (определений)	$M_t = \sqrt{m_0^2 + m_1^2}$	—
н1289У	437168,30	1298115,66	Метод спутниковых геодезических измерений (определений)	$M_t = \sqrt{m_0^2 + m_1^2}$	—
н1286У	437169,73	1298112,61	Метод спутниковых геодезических измерений (определений)	$M_t = \sqrt{m_0^2 + m_1^2}$	—

2. Сведения о частях границ образуемого земельного участка **40:26:000043:33:ЗУ611** :

обозначение земельного участка

Обозначение части границ		Горизонтальное проложение (S), м	Описание прохождения части границ	Сведения о согласовании местоположения границ (согласовано/спорное)
от т.	до т.			
1	2	3	4	5
н1286У	н1285У	6,31	—	—
н1285У	н1287У	0,30	—	—
н1287У	н1288У	3,19	—	—
н1288У	н1289У	6,29	—	—
н1289У	н1286У	3,37	—	—

3. Сведения о характеристиках образуемого земельного участка **40:26:000043:33:ЗУ611** :

обозначение земельного участка

№ п/п	Наименование характеристик земельного участка	Значение характеристики
1	2	3
1.	Адрес земельного участка	—

1	2	3
1.1.	Сведения о местоположении земельного участка (при отсутствии адреса) в структурированном в соответствии с федеральной информационной адресной системой виде	Калужская обл., г. Калуга
1.2.	Дополнительные сведения о местоположении земельного участка	—
2	Категория земель	Земли населенных пунктов
3	Вид (виды) разрешенного использования	Хранение автотранспорта
3.1.	Дополнительные сведения об использовании земельного участка	—
4.	Реестровый номер границ территориальной зоны или в случае отсутствия такого реестрового номера ее индивидуальное обозначение (вид, тип, номер, индекс)	—
5.	Площадь земельного участка ± величина предельной погрешности определения (вычисления) площади (**Р ± ΔР**), **м²**	22±2
6.	Формула, примененная для вычисления предельной погрешности определения площади земельного участка, с подставленными значениями и итоговые (вычисленные) значения (**ΔР**), м2	$\Delta P = 3{,}5 \cdot M_t \cdot \sqrt{P_{док}} = 3{,}5 \cdot 0{,}10 \cdot \sqrt{22} = 2$
7.	Предельный минимальный и максимальный размеры земельного участка (**Рмин и Рмакс), м²**	—
8.	Кадастровый или иной государственный учетный номер (инвентарный) объекта недвижимости, расположенного на образуемом земельном участке	—
9.	Кадастровые номера исходных земельных участков	40:26:000043:33
9.1.	Кадастровый номер входящего в состав земельного участка, представляющего собой единое землепользование (номер контура многоконтурного земельного участка), преобразование которого осуществляется	—
9.2.	Кадастровые номера земельных участков, исключаемых из состава измененного (исходного) земельного участка, представляющего собой единое землепользование	—
9.3.	Кадастровый или иной государственный учетный номер (инвентарный) объекта недвижимости, расположенного на измененном земельном участке	—
10.	Условный номер земельного участка	—
11	Учетный номер проекта межевания территории	—
12	Дополнительные сведения об образовании земельного участка	—
13	Сведения о земельных участках (землях общего пользования, территории общего пользования), посредством которых обеспечивается доступ	40:26:000043:33
14.	Иные сведения	—

4. Пояснения к сведениям об образуемом земельном участке **40:26:000043:33:ЗУ611** **:**

обозначение земельного участка

1.	

1. Сведения о характерных точках границ образуемого земельного участка **40:26:000043:33:ЗУ612** **:**

обозначение земельного участка

Система координат МСК-40 Зона № 1

Обозначение характерных точек границ	Координаты, м		Метод определения координат	Формулы, примененные для расчета средней квадратической погрешности определения координат характерных точек границ (M_t), с подставленными в такие формулы значениями и итоговые (вычисленные) значения M_t, м	Описание закрепления точки
	X	Y			
1	2	3	4	5	6
н1289У	437168,30	1298115,66	Метод спутниковых геодезических измерений (определений)	$M_t = \sqrt{m_0^2 + m_1^2}$	—
н1288У	437173,99	1298118,33	Метод спутниковых геодезических измерений (определений)	$M_t = \sqrt{m_0^2 + m_1^2}$	—
н1290У	437173,95	1298118,42	Метод спутниковых геодезических измерений (определений)	$M_t = \sqrt{m_0^2 + m_1^2}$	—
н1291У	437172,51	1298121,61	Метод спутниковых геодезических измерений (определений)	$M_t = \sqrt{m_0^2 + m_1^2}$	—
н1292У	437166,75	1298119,02	Метод спутниковых геодезических измерений (определений)	$M_t = \sqrt{m_0^2 + m_1^2}$	—
н1289У	437168,30	1298115,66	Метод спутниковых геодезических измерений (определений)	$M_t = \sqrt{m_0^2 + m_1^2}$	—

2. Сведения о частях границ образуемого земельного участка **40:26:000043:33:ЗУ612** :

обозначение земельного участка

Обозначение части границ		Горизонтальное проложение (S), м	Описание прохождения части границ	Сведения о согласовании местоположения границ (согласовано/спорное)
от т.	до т.			
1	2	3	4	5
н1289У	н1288У	6,29	—	—
н1288У	н1290У	0,10	—	—
н1290У	н1291У	3,50	—	—
н1291У	н1292У	6,32	—	—
н1292У	н1289У	3,70	—	—

3. Сведения о характеристиках образуемого земельного участка **40:26:000043:33:ЗУ612** :

обозначение земельного участка

№ п/п	Наименование характеристик земельного участка	Значение характеристики
1	2	3
1.	Адрес земельного участка	—

1	2	3
1.1.	Сведения о местоположении земельного участка (при отсутствии адреса) в структурированном в соответствии с федеральной информационной адресной системой виде	Калужская обл., г. Калуга
1.2.	Дополнительные сведения о местоположении земельного участка	—
2	Категория земель	Земли населенных пунктов
3	Вид (виды) разрешенного использования	Хранение автотранспорта
3.1.	Дополнительные сведения об использовании земельного участка	—
4.	Реестровый номер границ территориальной зоны или в случае отсутствия такого реестрового номера ее индивидуальное обозначение (вид, тип, номер, индекс)	—
5.	Площадь земельного участка ± величина предельной погрешности определения (вычисления) площади (**Р ± ΔР**), **м²**	23±2
6.	Формула, примененная для вычисления предельной погрешности определения площади земельного участка, с подставленными значениями и итоговые (вычисленные) значения (**ΔР**), м2	$\Delta P = 3{,}5 \cdot M_t \cdot \sqrt{P_{док}} = 3{,}5 \cdot 0{,}10 \cdot \sqrt{23} = 2$
7.	Предельный минимальный и максимальный размеры земельного участка (**Рмин и Рмакс), м²**	—
8.	Кадастровый или иной государственный учетный номер (инвентарный) объекта недвижимости, расположенного на образуемом земельном участке	—
9.	Кадастровые номера исходных земельных участков	40:26:000043:33
9.1.	Кадастровый номер входящего в состав земельного участка, представляющего собой единое землепользование (номер контура многоконтурного земельного участка), преобразование которого осуществляется	—
9.2.	Кадастровые номера земельных участков, исключаемых из состава измененного (исходного) земельного участка, представляющего собой единое землепользование	—
9.3.	Кадастровый или иной государственный учетный номер (инвентарный) объекта недвижимости, расположенного на измененном земельном участке	—
10.	Условный номер земельного участка	—
11	Учетный номер проекта межевания территории	—
12	Дополнительные сведения об образовании земельного участка	—
13	Сведения о земельных участках (землях общего пользования, территории общего пользования), посредством которых обеспечивается доступ	40:26:000043:33
14.	Иные сведения	—

4. Пояснения к сведениям об образуемом земельном участке **40:26:000043:33:ЗУ612** **:**

обозначение земельного участка

1.	

1. Сведения о характерных точках границ образуемого земельного участка **40:26:000043:33:ЗУ613** **:**

обозначение земельного участка

Система координат МСК-40 Зона № 1

Обозначение характерных точек границ	Координаты, м		Метод определения координат	Формулы, примененные для расчета средней квадратической погрешности определения координат характерных точек границ (M_t), с подставленными в такие формулы значениями и итоговые (вычисленные) значения M_t, м	Описание закрепления точки
	X	Y			
1	2	3	4	5	6
н1292У	437166,75	1298119,02	Метод спутниковых геодезических измерений (определений)	$M_t = \sqrt{m_0^2 + m_1^2}$	—
н1291У	437172,51	1298121,61	Метод спутниковых геодезических измерений (определений)	$M_t = \sqrt{m_0^2 + m_1^2}$	—
н1293У	437171,17	1298124,74	Метод спутниковых геодезических измерений (определений)	$M_t = \sqrt{m_0^2 + m_1^2}$	—
н1294У	437170,47	1298126,37	Метод спутниковых геодезических измерений (определений)	$M_t = \sqrt{m_0^2 + m_1^2}$	—
н1295У	437164,62	1298123,97	Метод спутниковых геодезических измерений (определений)	$M_t = \sqrt{m_0^2 + m_1^2}$	—
н1292У	437166,75	1298119,02	Метод спутниковых геодезических измерений (определений)	$M_t = \sqrt{m_0^2 + m_1^2}$	—

2. Сведения о частях границ образуемого земельного участка **40:26:000043:33:ЗУ613** :

обозначение земельного участка

Обозначение части границ		Горизонтальное проложение (S), м	Описание прохождения части границ	Сведения о согласовании местоположения границ (согласовано/спорное)
от т.	до т.			
1	2	3	4	5
н1292У	н1291У	6,32	—	—
н1291У	н1293У	3,40	—	—
н1293У	н1294У	1,77	—	—
н1294У	н1295У	6,32	—	—
н1295У	н1292У	5,39	—	—

3. Сведения о характеристиках образуемого земельного участка **40:26:000043:33:ЗУ613** :

обозначение земельного участка

№ п/п	Наименование характеристик земельного участка	Значение характеристики
1	2	3
1.	Адрес земельного участка	—

1	2	3
1.1.	Сведения о местоположении земельного участка (при отсутствии адреса) в структурированном в соответствии с федеральной информационной адресной системой виде	Калужская обл., г. Калуга
1.2.	Дополнительные сведения о местоположении земельного участка	—
2	Категория земель	Земли населенных пунктов
3	Вид (виды) разрешенного использования	Хранение автотранспорта
3.1.	Дополнительные сведения об использовании земельного участка	—
4.	Реестровый номер границ территориальной зоны или в случае отсутствия такого реестрового номера ее индивидуальное обозначение (вид, тип, номер, индекс)	—
5.	Площадь земельного участка ± величина предельной погрешности определения (вычисления) площади (**Р ± ΔР**), **м²**	33±2
6.	Формула, примененная для вычисления предельной погрешности определения площади земельного участка, с подставленными значениями и итоговые (вычисленные) значения (**ΔР**), м2	$\Delta P = 3{,}5 \cdot M_t \cdot \sqrt{P_{док}} = 3{,}5 \cdot 0{,}10 \cdot \sqrt{33} = 2$
7.	Предельный минимальный и максимальный размеры земельного участка (**Рмин и Рмакс), м²**	—
8.	Кадастровый или иной государственный учетный номер (инвентарный) объекта недвижимости, расположенного на образуемом земельном участке	—
9.	Кадастровые номера исходных земельных участков	40:26:000043:33
9.1.	Кадастровый номер входящего в состав земельного участка, представляющего собой единое землепользование (номер контура многоконтурного земельного участка), преобразование которого осуществляется	—
9.2.	Кадастровые номера земельных участков, исключаемых из состава измененного (исходного) земельного участка, представляющего собой единое землепользование	—
9.3.	Кадастровый или иной государственный учетный номер (инвентарный) объекта недвижимости, расположенного на измененном земельном участке	—
10.	Условный номер земельного участка	—
11	Учетный номер проекта межевания территории	—
12	Дополнительные сведения об образовании земельного участка	—
13	Сведения о земельных участках (землях общего пользования, территории общего пользования), посредством которых обеспечивается доступ	40:26:000043:33
14.	Иные сведения	—

4. Пояснения к сведениям об образуемом земельном участке **40:26:000043:33:ЗУ613** **:**

обозначение земельного участка

1.	

1. Сведения о характерных точках границ образуемого земельного участка **40:26:000043:33:ЗУ614** **:**

обозначение земельного участка

Система координат МСК-40 Зона № 1

Обозначение характерных точек границ	Координаты, м		Метод определения координат	Формулы, примененные для расчета средней квадратической погрешности определения координат характерных точек границ (M_t), с подставленными в такие формулы значениями и итоговые (вычисленные) значения M_t, м	Описание закрепления точки
	X	Y			
1	2	3	4	5	6
н1281У	437182,60	1298115,01	Метод спутниковых геодезических измерений (определений)	$M_t = \sqrt{m_0^2 + m_1^2}$	—
н1296У	437181,20	1298118,05	Метод спутниковых геодезических измерений (определений)	$M_t = \sqrt{m_0^2 + m_1^2}$	—
н1287У	437175,36	1298115,45	Метод спутниковых геодезических измерений (определений)	$M_t = \sqrt{m_0^2 + m_1^2}$	—
н1285У	437175,49	1298115,18	Метод спутниковых геодезических измерений (определений)	$M_t = \sqrt{m_0^2 + m_1^2}$	—
н1282У	437176,73	1298112,39	Метод спутниковых геодезических измерений (определений)	$M_t = \sqrt{m_0^2 + m_1^2}$	—
н1281У	437182,60	1298115,01	Метод спутниковых геодезических измерений (определений)	$M_t = \sqrt{m_0^2 + m_1^2}$	—

2. Сведения о частях границ образуемого земельного участка **40:26:000043:33:ЗУ614** :

обозначение земельного участка

Обозначение части границ		Горизонтальное проложение (S), м	Описание прохождения части границ	Сведения о согласовании местоположения границ (согласовано/спорное)
от т.	до т.			
1	2	3	4	5
н1281У	н1296У	3,35	—	—
н1296У	н1287У	6,39	—	—
н1287У	н1285У	0,30	—	—
н1285У	н1282У	3,05	—	—
н1282У	н1281У	6,43	—	—

3. Сведения о характеристиках образуемого земельного участка **40:26:000043:33:ЗУ614** :

обозначение земельного участка

№ п/п	Наименование характеристик земельного участка	Значение характеристики
1	2	3
1.	Адрес земельного участка	—

1	2	3
1.1.	Сведения о местоположении земельного участка (при отсутствии адреса) в структурированном в соответствии с федеральной информационной адресной системой виде	Калужская обл., г. Калуга
1.2.	Дополнительные сведения о местоположении земельного участка	—
2	Категория земель	Земли населенных пунктов
3	Вид (виды) разрешенного использования	Хранение автотранспорта
3.1.	Дополнительные сведения об использовании земельного участка	—
4.	Реестровый номер границ территориальной зоны или в случае отсутствия такого реестрового номера ее индивидуальное обозначение (вид, тип, номер, индекс)	—
5.	Площадь земельного участка ± величина предельной погрешности определения (вычисления) площади (**Р ± ΔР**), **м²**	21±2
6.	Формула, примененная для вычисления предельной погрешности определения площади земельного участка, с подставленными значениями и итоговые (вычисленные) значения (**ΔР**), м2	$\Delta P = 3{,}5 \cdot M_t \cdot \sqrt{P_{док}} = 3{,}5 \cdot 0{,}10 \cdot \sqrt{21} = 2$
7.	Предельный минимальный и максимальный размеры земельного участка (**Рмин и Рмакс), м²**	—
8.	Кадастровый или иной государственный учетный номер (инвентарный) объекта недвижимости, расположенного на образуемом земельном участке	—
9.	Кадастровые номера исходных земельных участков	40:26:000043:33
9.1.	Кадастровый номер входящего в состав земельного участка, представляющего собой единое землепользование (номер контура многоконтурного земельного участка), преобразование которого осуществляется	—
9.2.	Кадастровые номера земельных участков, исключаемых из состава измененного (исходного) земельного участка, представляющего собой единое землепользование	—
9.3.	Кадастровый или иной государственный учетный номер (инвентарный) объекта недвижимости, расположенного на измененном земельном участке	—
10.	Условный номер земельного участка	—
11	Учетный номер проекта межевания территории	—
12	Дополнительные сведения об образовании земельного участка	—
13	Сведения о земельных участках (землях общего пользования, территории общего пользования), посредством которых обеспечивается доступ	40:26:000043:33
14.	Иные сведения	—

4. Пояснения к сведениям об образуемом земельном участке **40:26:000043:33:ЗУ614** **:**

обозначение земельного участка

1.	

1. Сведения о характерных точках границ образуемого земельного участка **40:26:000043:33:ЗУ615** **:**

обозначение земельного участка

Система координат МСК-40 Зона № 1

Обозначение характерных точек границ	Координаты, м		Метод определения координат	Формулы, примененные для расчета средней квадратической погрешности определения координат характерных точек границ (M_t), с подставленными в такие формулы значениями и итоговые (вычисленные) значения M_t, м	Описание закрепления точки
	X	Y			
1	2	3	4	5	6
н1287У	437175,36	1298115,45	Метод спутниковых геодезических измерений (определений)	$M_t = \sqrt{m_0^2 + m_1^2}$	—
н1296У	437181,20	1298118,05	Метод спутниковых геодезических измерений (определений)	$M_t = \sqrt{m_0^2 + m_1^2}$	—
н1297У	437179,77	1298121,06	Метод спутниковых геодезических измерений (определений)	$M_t = \sqrt{m_0^2 + m_1^2}$	—
н1290У	437173,95	1298118,42	Метод спутниковых геодезических измерений (определений)	$M_t = \sqrt{m_0^2 + m_1^2}$	—
н1288У	437173,99	1298118,33	Метод спутниковых геодезических измерений (определений)	$M_t = \sqrt{m_0^2 + m_1^2}$	—
н1287У	437175,36	1298115,45	Метод спутниковых геодезических измерений (определений)	$M_t = \sqrt{m_0^2 + m_1^2}$	—

2. Сведения о частях границ образуемого земельного участка **40:26:000043:33:ЗУ615** :

обозначение земельного участка

Обозначение части границ		Горизонтальное проложение (S), м	Описание прохождения части границ	Сведения о согласовании местоположения границ (согласовано/спорное)
от т.	до т.			
1	2	3	4	5
н1287У	н1296У	6,39	—	—
н1296У	н1297У	3,33	—	—
н1297У	н1290У	6,39	—	—
н1290У	н1288У	0,10	—	—
н1288У	н1287У	3,19	—	—

3. Сведения о характеристиках образуемого земельного участка **40:26:000043:33:ЗУ615** :

обозначение земельного участка

№ п/п	Наименование характеристик земельного участка	Значение характеристики
1	2	3
1.	Адрес земельного участка	—

1	2	3
1.1.	Сведения о местоположении земельного участка (при отсутствии адреса) в структурированном в соответствии с федеральной информационной адресной системой виде	Калужская обл., г. Калуга
1.2.	Дополнительные сведения о местоположении земельного участка	—
2	Категория земель	Земли населенных пунктов
3	Вид (виды) разрешенного использования	Хранение автотранспорта
3.1.	Дополнительные сведения об использовании земельного участка	—
4.	Реестровый номер границ территориальной зоны или в случае отсутствия такого реестрового номера ее индивидуальное обозначение (вид, тип, номер, индекс)	—
5.	Площадь земельного участка ± величина предельной погрешности определения (вычисления) площади (**Р ± ΔР**), **м²**	21±2
6.	Формула, примененная для вычисления предельной погрешности определения площади земельного участка, с подставленными значениями и итоговые (вычисленные) значения (**ΔР**), м2	$\Delta P = 3{,}5 \cdot M_t \cdot \sqrt{P_{док}} = 3{,}5 \cdot 0{,}10 \cdot \sqrt{21} = 2$
7.	Предельный минимальный и максимальный размеры земельного участка (**Рмин и Рмакс), м²**	—
8.	Кадастровый или иной государственный учетный номер (инвентарный) объекта недвижимости, расположенного на образуемом земельном участке	—
9.	Кадастровые номера исходных земельных участков	40:26:000043:33
9.1.	Кадастровый номер входящего в состав земельного участка, представляющего собой единое землепользование (номер контура многоконтурного земельного участка), преобразование которого осуществляется	—
9.2.	Кадастровые номера земельных участков, исключаемых из состава измененного (исходного) земельного участка, представляющего собой единое землепользование	—
9.3.	Кадастровый или иной государственный учетный номер (инвентарный) объекта недвижимости, расположенного на измененном земельном участке	—
10.	Условный номер земельного участка	—
11	Учетный номер проекта межевания территории	—
12	Дополнительные сведения об образовании земельного участка	—
13	Сведения о земельных участках (землях общего пользования, территории общего пользования), посредством которых обеспечивается доступ	40:26:000043:33
14.	Иные сведения	—

4. Пояснения к сведениям об образуемом земельном участке **40:26:000043:33:ЗУ615** **:**

обозначение земельного участка

1.	

1. Сведения о характерных точках границ образуемого земельного участка **40:26:000043:33:ЗУ616** **:**

обозначение земельного участка

Зона № 1

Система координат МСК-40

Обозначение характерных точек границ	Координаты, м		Метод определения координат	Формулы, примененные для расчета средней квадратической погрешности определения координат характерных точек границ (M_t), с подставленными в такие формулы значениями и итоговые (вычисленные) значения M_t, м	Описание закрепления точки
	X	Y			
1	2	3	4	5	6
н1297У	437179,77	1298121,06	Метод спутниковых геодезических измерений (определений)	$M_t = \sqrt{m_0^2 + m_1^2}$	—
н1298У	437180,00	1298121,16	Метод спутниковых геодезических измерений (определений)	$M_t = \sqrt{m_0^2 + m_1^2}$	—
н1299У	437177,65	1298126,53	Метод спутниковых геодезических измерений (определений)	$M_t = \sqrt{m_0^2 + m_1^2}$	—
н1293У	437171,17	1298124,74	Метод спутниковых геодезических измерений (определений)	$M_t = \sqrt{m_0^2 + m_1^2}$	—
н1291У	437172,51	1298121,61	Метод спутниковых геодезических измерений (определений)	$M_t = \sqrt{m_0^2 + m_1^2}$	—
н1290У	437173,95	1298118,42	Метод спутниковых геодезических измерений (определений)	$M_t = \sqrt{m_0^2 + m_1^2}$	—
н1297У	437179,77	1298121,06	Метод спутниковых геодезических измерений (определений)	$M_t = \sqrt{m_0^2 + m_1^2}$	—

2. Сведения о частях границ образуемого земельного участка **40:26:000043:33:ЗУ616** :

обозначение земельного участка

Обозначение части границ		Горизонтальное проложение (S), м	Описание прохождения части границ	Сведения о согласовании местоположения границ (согласовано/спорное)
от т.	до т.			
1	2	3	4	5
н1297У	н1298У	0,25	—	—
н1298У	н1299У	5,86	—	—
н1299У	н1293У	6,72	—	—
н1293У	н1291У	3,40	—	—
н1291У	н1290У	3,50	—	—
н1290У	н1297У	6,39	—	—

3. Сведения о характеристиках образуемого земельного участка **40:26:000043:33:ЗУ616** :

обозначение земельного участка

№ п/п	Наименование характеристик земельного участка	Значение характеристики
1	2	3
1.	Адрес земельного участка	—
1.1.	Сведения о местоположении земельного участка (при отсутствии адреса) в структурированном в соответствии с федеральной информационной адресной системой виде	Калужская обл., г. Калуга
1.2.	Дополнительные сведения о местоположении земельного участка	—
2	Категория земель	Земли населенных пунктов
3	Вид (виды) разрешенного использования	Хранение автотранспорта
3.1.	Дополнительные сведения об использовании земельного участка	—
4.	Реестровый номер границ территориальной зоны или в случае отсутствия такого реестрового номера ее индивидуальное обозначение (вид, тип, номер, индекс)	—
5.	Площадь земельного участка ± величина предельной погрешности определения (вычисления) площади (**Р ± ΔР**), **м²**	43±2
6.	Формула, примененная для вычисления предельной погрешности определения площади земельного участка, с подставленными значениями и итоговые (вычисленные) значения (**ΔР**), м2	$\Delta P = 3{,}5 \cdot M_t \cdot \sqrt{P_{док}} = 3{,}5 \cdot 0{,}10 \cdot \sqrt{43} = 2$
7.	Предельный минимальный и максимальный размеры земельного участка (**Рмин и Рмакс), м²**	—
8.	Кадастровый или иной государственный учетный номер (инвентарный) объекта недвижимости, расположенного на образуемом земельном участке	—
9.	Кадастровые номера исходных земельных участков	40:26:000043:33
9.1.	Кадастровый номер входящего в состав земельного участка, представляющего собой единое землепользование (номер контура многоконтурного земельного участка), преобразование которого осуществляется	—
9.2.	Кадастровые номера земельных участков, исключаемых из состава измененного (исходного) земельного участка, представляющего собой единое землепользование	—
9.3.	Кадастровый или иной государственный учетный номер (инвентарный) объекта недвижимости, расположенного на измененном земельном участке	—
10.	Условный номер земельного участка	—
11	Учетный номер проекта межевания территории	—
12	Дополнительные сведения об образовании земельного участка	—
13	Сведения о земельных участках (землях общего пользования, территории общего пользования), посредством которых обеспечивается доступ	40:26:000043:33
14.	Иные сведения	—

4. Пояснения к сведениям об образуемом земельном участке **40:26:000043:33:ЗУ616** :

обозначение земельного участка

1.	

1. Сведения о характерных точках границ образуемого земельного участка **40:26:000043:33:ЗУ617** :

обозначение земельного участка

Зона № 1

Система координат МСК-40

Обозначение характерных точек границ	Координаты, м		Метод определения координат	Формулы, примененные для расчета средней квадратической погрешности определения координат характерных точек границ (M_t), с подставленными в такие формулы значениями и итоговые (вычисленные) значения M_t, м	Описание закрепления точки
	X	Y			
1	2	3	4	5	6
н1300У	437191,90	1298026,74	Метод спутниковых геодезических измерений (определений)	$M_t = \sqrt{m_0^2 + m_1^2}$	—
н1301У	437199,82	1298030,88	Метод спутниковых геодезических измерений (определений)	$M_t = \sqrt{m_0^2 + m_1^2}$	—
н1302У	437197,38	1298035,86	Метод спутниковых геодезических измерений (определений)	$M_t = \sqrt{m_0^2 + m_1^2}$	—
н1303У	437189,32	1298031,91	Метод спутниковых геодезических измерений (определений)	$M_t = \sqrt{m_0^2 + m_1^2}$	—
н1300У	437191,90	1298026,74	Метод спутниковых геодезических измерений (определений)	$M_t = \sqrt{m_0^2 + m_1^2}$	—

2. Сведения о частях границ образуемого земельного участка **40:26:000043:33:ЗУ617** :

обозначение земельного участка

Обозначение части границ		Горизонтальное проложение (S), м	Описание прохождения части границ	Сведения о согласовании местоположения границ (согласовано/спорное)
от т.	до т.			
1	2	3	4	5
н1300У	н1301У	8,94	—	—
н1301У	н1302У	5,55	—	—
н1302У	н1303У	8,98	—	—
н1303У	н1300У	5,78	—	—

3. Сведения о характеристиках образуемого земельного участка **40:26:000043:33:ЗУ617** :

обозначение земельного участка

№ п/п	Наименование характеристик земельного участка	Значение характеристики
1	2	3
1.	Адрес земельного участка	—
1.1.	Сведения о местоположении земельного участка (при отсутствии адреса) в структурированном в соответствии с федеральной информационной адресной системой виде	Калужская обл., г. Калуга
1.2.	Дополнительные сведения о местоположении земельного участка	—
2	Категория земель	Земли населенных пунктов
3	Вид (виды) разрешенного использования	Хранение автотранспорта

1	2	3
3.1.	Дополнительные сведения об использовании земельного участка	—
4.	Реестровый номер границ территориальной зоны или в случае отсутствия такого реестрового номера ее индивидуальное обозначение (вид, тип, номер, индекс)	—
5.	Площадь земельного участка ± величина предельной погрешности определения (вычисления) площади (**Р ± ΔР**), **м²**	51±2
6.	Формула, примененная для вычисления предельной погрешности определения площади земельного участка, с подставленными значениями и итоговые (вычисленные) значения (**ΔР**), м2	$\Delta P = 3{,}5 \cdot M_t \cdot \sqrt{P_{док}} = 3{,}5 \cdot 0{,}10 \cdot \sqrt{51} = 2$
7.	Предельный минимальный и максимальный размеры земельного участка (**Рмин и Рмакс), м²**	—
8.	Кадастровый или иной государственный учетный номер (инвентарный) объекта недвижимости, расположенного на образуемом земельном участке	—
9.	Кадастровые номера исходных земельных участков	40:26:000043:33
9.1.	Кадастровый номер входящего в состав земельного участка, представляющего собой единое землепользование (номер контура многоконтурного земельного участка), преобразование которого осуществляется	—
9.2.	Кадастровые номера земельных участков, исключаемых из состава измененного (исходного) земельного участка, представляющего собой единое землепользование	—
9.3.	Кадастровый или иной государственный учетный номер (инвентарный) объекта недвижимости, расположенного на измененном земельном участке	—
10.	Условный номер земельного участка	—
11	Учетный номер проекта межевания территории	—
12	Дополнительные сведения об образовании земельного участка	—
13	Сведения о земельных участках (землях общего пользования, территории общего пользования), посредством которых обеспечивается доступ	40:26:000043:33
14.	Иные сведения	—

4. Пояснения к сведениям об образуемом земельном участке **40:26:000043:33:ЗУ617** :

обозначение земельного участка

1.	

1. Сведения о характерных точках границ образуемого земельного участка **40:26:000043:33:ЗУ618** :

обозначение земельного участка

Система координат МСК-40 Зона № 1

Обозначение характерных точек границ	Координаты, м		Метод определения координат	Формулы, примененные для расчета средней квадратической погрешности определения координат характерных точек границ (M_t), с подставленными в такие формулы значениями и итоговые (вычисленные) значения M_t, м	Описание закрепления точки
	X	Y			
1	2	3	4	5	6
н1303У	437189,32	1298031,91	Метод спутниковых геодезических измерений (определений)	$M_t = \sqrt{m_0^2 + m_1^2}$	—

н1302У	437197,38	1298035,86	Метод спутниковых геодезических измерений (определений)	$M_t = \sqrt{m_0^2 + m_1^2}$	—
н1304У	437194,80	1298041,13	Метод спутниковых геодезических измерений (определений)	$M_t = \sqrt{m_0^2 + m_1^2}$	—
н1305У	437186,71	1298037,17	Метод спутниковых геодезических измерений (определений)	$M_t = \sqrt{m_0^2 + m_1^2}$	—
н1303У	437189,32	1298031,91	Метод спутниковых геодезических измерений (определений)	$M_t = \sqrt{m_0^2 + m_1^2}$	—

2. Сведения о частях границ образуемого земельного участка **40:26:000043:33:ЗУ618** :

обозначение земельного участка

Обозначение части границ		Горизонтальное проложение (S), м	Описание прохождения части границ	Сведения о согласовании местоположения границ (согласовано/спорное)
от т.	до т.			
1	2	3	4	5
н1303У	н1302У	8,98	—	—
н1302У	н1304У	5,87	—	—
н1304У	н1305У	9,01	—	—
н1305У	н1303У	5,87	—	—

3. Сведения о характеристиках образуемого земельного участка **40:26:000043:33:ЗУ618** :

обозначение земельного участка

№ п/п	Наименование характеристик земельного участка	Значение характеристики
1	2	3
1.	Адрес земельного участка	—
1.1.	Сведения о местоположении земельного участка (при отсутствии адреса) в структурированном в соответствии с федеральной информационной адресной системой виде	Калужская обл., г. Калуга
1.2.	Дополнительные сведения о местоположении земельного участка	—
2	Категория земель	Земли населенных пунктов
3	Вид (виды) разрешенного использования	Хранение автотранспорта
3.1.	Дополнительные сведения об использовании земельного участка	—
4.	Реестровый номер границ территориальной зоны или в случае отсутствия такого реестрового номера ее индивидуальное обозначение (вид, тип, номер, индекс)	—
5.	Площадь земельного участка ± величина предельной погрешности определения (вычисления) площади (**Р ± ΔР**), **м²**	53±3
6.	Формула, примененная для вычисления предельной погрешности определения площади земельного участка, с подставленными значениями и итоговые (вычисленные) значения (**ΔР**), м2	$\Delta P = 3,5 \cdot M_t \cdot \sqrt{P_{док}} = 3,5 \cdot 0,10 \cdot \sqrt{53} = 3$
7.	Предельный минимальный и максимальный размеры земельного участка (**Рмин и Рмакс), м²**	—
8.	Кадастровый или иной государственный учетный номер (инвентарный) объекта	—

1	2	3
	недвижимости, расположенного на образуемом земельном участке	
9.	Кадастровые номера исходных земельных участков	40:26:000043:33
9.1.	Кадастровый номер входящего в состав земельного участка, представляющего собой единое землепользование (номер контура многоконтурного земельного участка), преобразование которого осуществляется	—
9.2.	Кадастровые номера земельных участков, исключаемых из состава измененного (исходного) земельного участка, представляющего собой единое землепользование	—
9.3.	Кадастровый или иной государственный учетный номер (инвентарный) объекта недвижимости, расположенного на измененном земельном участке	—
10.	Условный номер земельного участка	—
11	Учетный номер проекта межевания территории	—
12	Дополнительные сведения об образовании земельного участка	—
13	Сведения о земельных участках (землях общего пользования, территории общего пользования), посредством которых обеспечивается доступ	40:26:000043:33
14.	Иные сведения	—

4. Пояснения к сведениям об образуемом земельном участке **40:26:000043:33:ЗУ618** :

обозначение земельного участка

1.	

1. Сведения о характерных точках границ образуемого земельного участка **40:26:000043:33:ЗУ619** :

обозначение земельного участка

Система координат МСК-40

Зона № 1

Обозначение характерных точек границ	Координаты, м		Метод определения координат	Формулы, примененные для расчета средней квадратической погрешности определения координат характерных точек границ (M_t), с подставленными в такие формулы значениями и итоговые (вычисленные) значения M_t, м	Описание закрепления точки
	X	Y			
1	2	3	4	5	6
н1305У	437186,71	1298037,17	Метод спутниковых геодезических измерений (определений)	$M_t = \sqrt{m_0^2 + m_1^2}$	—
н1304У	437194,80	1298041,13	Метод спутниковых геодезических измерений (определений)	$M_t = \sqrt{m_0^2 + m_1^2}$	—
н1306У	437192,32	1298046,14	Метод спутниковых геодезических измерений (определений)	$M_t = \sqrt{m_0^2 + m_1^2}$	—
н1307У	437184,24	1298042,12	Метод спутниковых геодезических измерений (определений)	$M_t = \sqrt{m_0^2 + m_1^2}$	—
н1305У	437186,71	1298037,17	Метод спутниковых геодезических измерений (определений)	$M_t = \sqrt{m_0^2 + m_1^2}$	—

2. Сведения о частях границ образуемого земельного участка **40:26:000043:33:ЗУ619** :

обозначение земельного участка

Обозначение части границ		Горизонтальное проложение (S), м	Описание прохождения части границ	Сведения о согласовании местоположения границ (согласовано/спорное)
от т.	до т.			
1	2	3	4	5
н1305У	н1304У	9,01	—	—
н1304У	н1306У	5,59	—	—
н1306У	н1307У	9,02	—	—
н1307У	н1305У	5,53	—	—

3. Сведения о характеристиках образуемого земельного участка **40:26:000043:33:ЗУ619** :

обозначение земельного участка

№ п/п	Наименование характеристик земельного участка	Значение характеристики
1	2	3
1.	Адрес земельного участка	—
1.1.	Сведения о местоположении земельного участка (при отсутствии адреса) в структурированном в соответствии с федеральной информационной адресной системой виде	Калужская обл., г. Калуга
1.2.	Дополнительные сведения о местоположении земельного участка	—
2	Категория земель	Земли населенных пунктов
3	Вид (виды) разрешенного использования	Хранение автотранспорта
3.1.	Дополнительные сведения об использовании земельного участка	—
4.	Реестровый номер границ территориальной зоны или в случае отсутствия такого реестрового номера ее индивидуальное обозначение (вид, тип, номер, индекс)	—
5.	Площадь земельного участка ± величина предельной погрешности определения (вычисления) площади (**Р ± ΔР**), **м²**	50±2
6.	Формула, примененная для вычисления предельной погрешности определения площади земельного участка, с подставленными значениями и итоговые (вычисленные) значения (**ΔР**), м2	$\Delta P = 3,5 \cdot M_t \cdot \sqrt{P_{док}} = 3,5 \cdot 0,10 \cdot \sqrt{50} = 2$
7.	Предельный минимальный и максимальный размеры земельного участка (**Рмин и Рмакс), м²**	—
8.	Кадастровый или иной государственный учетный номер (инвентарный) объекта недвижимости, расположенного на образуемом земельном участке	—
9.	Кадастровые номера исходных земельных участков	40:26:000043:33
9.1.	Кадастровый номер входящего в состав земельного участка, представляющего собой единое землепользование (номер контура многоконтурного земельного участка), преобразование которого осуществляется	—
9.2.	Кадастровые номера земельных участков, исключаемых из состава измененного (исходного) земельного участка, представляющего собой единое землепользование	—
9.3.	Кадастровый или иной государственный учетный номер (инвентарный) объекта недвижимости, расположенного на измененном земельном участке	—
10.	Условный номер земельного участка	—
11	Учетный номер проекта межевания территории	—
12	Дополнительные сведения об образовании земельного участка	—

1	2	3
13	Сведения о земельных участках (землях общего пользования, территории общего пользования), посредством которых обеспечивается доступ	40:26:000043:33
14.	Иные сведения	—

4. Пояснения к сведениям об образуемом земельном участке **40:26:000043:33:ЗУ619** :

обозначение земельного участка

1.	

1. Сведения о характерных точках границ образуемого земельного участка **40:26:000043:33:ЗУ620** :

обозначение земельного участка

Система координат МСК-40 Зона № 1

Обозначение характерных точек границ	Координаты, м		Метод определения координат	Формулы, примененные для расчета средней квадратической погрешности определения координат характерных точек границ (M_t), с подставленными в такие формулы значениями и итоговые (вычисленные) значения M_t, м	Описание закрепления точки
	X	Y			
1	2	3	4	5	6
н1308У	437179,46	1298051,11	Метод спутниковых геодезических измерений (определений)	$M_t = \sqrt{m_0^2 + m_1^2}$	—
н1309У	437185,32	1298054,11	Метод спутниковых геодезических измерений (определений)	$M_t = \sqrt{m_0^2 + m_1^2}$	—
н1310У	437181,23	1298061,96	Метод спутниковых геодезических измерений (определений)	$M_t = \sqrt{m_0^2 + m_1^2}$	—
н1311У	437175,34	1298059,09	Метод спутниковых геодезических измерений (определений)	$M_t = \sqrt{m_0^2 + m_1^2}$	—
н1308У	437179,46	1298051,11	Метод спутниковых геодезических измерений (определений)	$M_t = \sqrt{m_0^2 + m_1^2}$	—

2. Сведения о частях границ образуемого земельного участка **40:26:000043:33:ЗУ620** :

обозначение земельного участка

Обозначение части границ		Горизонтальное проложение (S), м	Описание прохождения части границ	Сведения о согласовании местоположения границ (согласовано/спорное)
от т.	до т.			
1	2	3	4	5
н1308У	н1309У	6,58	—	—
н1309У	н1310У	8,85	—	—
н1310У	н1311У	6,55	—	—
н1311У	н1308У	8,98	—	—

3. Сведения о характеристиках образуемого земельного участка **40:26:000043:33:ЗУ620** :

обозначение земельного участка

№ п/п	Наименование характеристик земельного участка	Значение характеристики
1	2	3
1.	Адрес земельного участка	—
1.1.	Сведения о местоположении земельного участка (при отсутствии адреса) в структурированном в соответствии с федеральной информационной адресной системой виде	Калужская обл., г. Калуга
1.2.	Дополнительные сведения о местоположении земельного участка	—
2	Категория земель	Земли населенных пунктов
3	Вид (виды) разрешенного использования	Хранение автотранспорта
3.1.	Дополнительные сведения об использовании земельного участка	—
4.	Реестровый номер границ территориальной зоны или в случае отсутствия такого реестрового номера ее индивидуальное обозначение (вид, тип, номер, индекс)	—
5.	Площадь земельного участка ± величина предельной погрешности определения (вычисления) площади (**Р ± ΔР**), **м²**	59±3
6.	Формула, примененная для вычисления предельной погрешности определения площади земельного участка, с подставленными значениями и итоговые (вычисленные) значения (**ΔР**), м2	$\Delta P = 3{,}5 \cdot M_t \cdot \sqrt{P_{док}} = 3{,}5 \cdot 0{,}10 \cdot \sqrt{59} = 3$
7.	Предельный минимальный и максимальный размеры земельного участка (**Рмин и Рмакс), м²**	—
8.	Кадастровый или иной государственный учетный номер (инвентарный) объекта недвижимости, расположенного на образуемом земельном участке	—
9.	Кадастровые номера исходных земельных участков	40:26:000043:33
9.1.	Кадастровый номер входящего в состав земельного участка, представляющего собой единое землепользование (номер контура многоконтурного земельного участка), преобразование которого осуществляется	—
9.2.	Кадастровые номера земельных участков, исключаемых из состава измененного (исходного) земельного участка, представляющего собой единое землепользование	—
9.3.	Кадастровый или иной государственный учетный номер (инвентарный) объекта недвижимости, расположенного на измененном земельном участке	—
10.	Условный номер земельного участка	—
11	Учетный номер проекта межевания территории	—
12	Дополнительные сведения об образовании земельного участка	—
13	Сведения о земельных участках (землях общего пользования, территории общего пользования), посредством которых обеспечивается доступ	40:26:000043:33
14.	Иные сведения	—

4. Пояснения к сведениям об образуемом земельном участке **40:26:000043:33:ЗУ620** :

обозначение земельного участка

1.	

1. Сведения о характерных точках границ образуемого земельного участка **40:26:000043:33:ЗУ621** :

обозначение земельного участка

Зона № 1

Система координат МСК-40

Обозначение характерных точек границ	Координаты, м		Метод определения координат	Формулы, примененные для расчета средней квадратической погрешности определения координат характерных точек границ (M_t), с подставленными в такие формулы значениями и итоговые (вычисленные) значения M_t, м	Описание закрепления точки
	X	Y			
1	2	3	4	5	6
н1307У	437184,24	1298042,12	Метод спутниковых геодезических измерений (определений)	$M_t = \sqrt{m_0^2 + m_1^2}$	—
н1306У	437192,32	1298046,14	Метод спутниковых геодезических измерений (определений)	$M_t = \sqrt{m_0^2 + m_1^2}$	—
н1312У	437189,68	1298051,31	Метод спутниковых геодезических измерений (определений)	$M_t = \sqrt{m_0^2 + m_1^2}$	—
н1313У	437181,69	1298047,08	Метод спутниковых геодезических измерений (определений)	$M_t = \sqrt{m_0^2 + m_1^2}$	—
н1307У	437184,24	1298042,12	Метод спутниковых геодезических измерений (определений)	$M_t = \sqrt{m_0^2 + m_1^2}$	—

2. Сведения о частях границ образуемого земельного участка **40:26:000043:33:ЗУ621** :

обозначение земельного участка

Обозначение части границ		Горизонтальное проложение (S), м	Описание прохождения части границ	Сведения о согласовании местоположения границ (согласовано/спорное)
от т.	до т.			
1	2	3	4	5
н1307У	н1306У	9,02	—	—
н1306У	н1312У	5,81	—	—
н1312У	н1313У	9,04	—	—
н1313У	н1307У	5,58	—	—

3. Сведения о характеристиках образуемого земельного участка **40:26:000043:33:ЗУ621** :

обозначение земельного участка

№ п/п	Наименование характеристик земельного участка	Значение характеристики
1	2	3
1.	Адрес земельного участка	—
1.1.	Сведения о местоположении земельного участка (при отсутствии адреса) в структурированном в соответствии с федеральной информационной адресной системой виде	Калужская обл., г. Калуга
1.2.	Дополнительные сведения о местоположении земельного участка	—
2	Категория земель	Земли населенных пунктов
3	Вид (виды) разрешенного использования	Хранение автотранспорта

1	2	3
3.1.	Дополнительные сведения об использовании земельного участка	—
4.	Реестровый номер границ территориальной зоны или в случае отсутствия такого реестрового номера ее индивидуальное обозначение (вид, тип, номер, индекс)	—
5.	Площадь земельного участка ± величина предельной погрешности определения (вычисления) площади (**Р ± ΔР**), **м²**	51±2
6.	Формула, примененная для вычисления предельной погрешности определения площади земельного участка, с подставленными значениями и итоговые (вычисленные) значения (**ΔР**), м2	$\Delta P = 3{,}5 \cdot M_t \cdot \sqrt{P_{док}} = 3{,}5 \cdot 0{,}10 \cdot \sqrt{51} = 2$
7.	Предельный минимальный и максимальный размеры земельного участка (**Рмин и Рмакс), м²**	—
8.	Кадастровый или иной государственный учетный номер (инвентарный) объекта недвижимости, расположенного на образуемом земельном участке	—
9.	Кадастровые номера исходных земельных участков	40:26:000043:33
9.1.	Кадастровый номер входящего в состав земельного участка, представляющего собой единое землепользование (номер контура многоконтурного земельного участка), преобразование которого осуществляется	—
9.2.	Кадастровые номера земельных участков, исключаемых из состава измененного (исходного) земельного участка, представляющего собой единое землепользование	—
9.3.	Кадастровый или иной государственный учетный номер (инвентарный) объекта недвижимости, расположенного на измененном земельном участке	—
10.	Условный номер земельного участка	—
11	Учетный номер проекта межевания территории	—
12	Дополнительные сведения об образовании земельного участка	—
13	Сведения о земельных участках (землях общего пользования, территории общего пользования), посредством которых обеспечивается доступ	40:26:000043:33
14.	Иные сведения	—

4. Пояснения к сведениям об образуемом земельном участке **40:26:000043:33:ЗУ621** **:**

обозначение земельного участка

1.	

1. Сведения о характерных точках границ образуемого земельного участка **40:26:000043:33:ЗУ622** **:**

обозначение земельного участка

Система координат МСК-40 Зона № 1

Обозначение характерных точек границ	Координаты, м		Метод определения координат	Формулы, примененные для расчета средней квадратической погрешности определения координат характерных точек границ (M_t), с подставленными в такие формулы значениями и итоговые (вычисленные) значения M_t, м	Описание закрепления точки
	X	Y			
1	2	3	4	5	6
н1312У	437189,68	1298051,31	Метод спутниковых геодезических измерений (определений)	$M_t = \sqrt{m_0^2 + m_1^2}$	—

н1314У	437187,64	1298055,30	Метод спутниковых геодезических измерений (определений)	$M_t = \sqrt{m_0^2 + m_1^2}$	—
н1309У	437185,32	1298054,11	Метод спутниковых геодезических измерений (определений)	$M_t = \sqrt{m_0^2 + m_1^2}$	—
н1308У	437179,46	1298051,11	Метод спутниковых геодезических измерений (определений)	$M_t = \sqrt{m_0^2 + m_1^2}$	—
н1313У	437181,69	1298047,08	Метод спутниковых геодезических измерений (определений)	$M_t = \sqrt{m_0^2 + m_1^2}$	—
н1312У	437189,68	1298051,31	Метод спутниковых геодезических измерений (определений)	$M_t = \sqrt{m_0^2 + m_1^2}$	—

2. Сведения о частях границ образуемого земельного участка **40:26:000043:33:ЗУ622** :

обозначение земельного участка

Обозначение части границ		Горизонтальное проложение (S), м	Описание прохождения части границ	Сведения о согласовании местоположения границ (согласовано/спорное)
от т.	до т.			
1	2	3	4	5
н1312У	н1314У	4,48	—	—
н1314У	н1309У	2,61	—	—
н1309У	н1308У	6,58	—	—
н1308У	н1313У	4,61	—	—
н1313У	н1312У	9,04	—	—

3. Сведения о характеристиках образуемого земельного участка **40:26:000043:33:ЗУ622** :

обозначение земельного участка

№ п/п	Наименование характеристик земельного участка	Значение характеристики
1	2	3
1.	Адрес земельного участка	—
1.1.	Сведения о местоположении земельного участка (при отсутствии адреса) в структурированном в соответствии с федеральной информационной адресной системой виде	Калужская обл., г. Калуга
1.2.	Дополнительные сведения о местоположении земельного участка	—
2	Категория земель	Земли населенных пунктов
3	Вид (виды) разрешенного использования	Хранение автотранспорта
3.1.	Дополнительные сведения об использовании земельного участка	—
4.	Реестровый номер границ территориальной зоны или в случае отсутствия такого реестрового номера ее индивидуальное обозначение (вид, тип, номер, индекс)	—
5.	Площадь земельного участка ± величина предельной погрешности определения (вычисления) площади (**Р ± ΔР**), **м²**	41±2
6.	Формула, примененная для вычисления предельной погрешности определения площади земельного участка, с подставленными значениями и итоговые (вычисленные) значения	$\Delta P = 3,5 \cdot M_t \cdot \sqrt{P_{док}} = 3,5 \cdot 0,10 \cdot \sqrt{41} = 2$

1	2	3
	(**ΔР**), м2	
7.	Предельный минимальный и максимальный размеры земельного участка (**Рмин и Рмакс), м^2**	—
8.	Кадастровый или иной государственный учетный номер (инвентарный) объекта недвижимости, расположенного на образуемом земельном участке	—
9.	Кадастровые номера исходных земельных участков	40:26:000043:33
9.1.	Кадастровый номер входящего в состав земельного участка, представляющего собой единое землепользование (номер контура многоконтурного земельного участка), преобразование которого осуществляется	—
9.2.	Кадастровые номера земельных участков, исключаемых из состава измененного (исходного) земельного участка, представляющего собой единое землепользование	—
9.3.	Кадастровый или иной государственный учетный номер (инвентарный) объекта недвижимости, расположенного на измененном земельном участке	—
10.	Условный номер земельного участка	—
11	Учетный номер проекта межевания территории	—
12	Дополнительные сведения об образовании земельного участка	—
13	Сведения о земельных участках (землях общего пользования, территории общего пользования), посредством которых обеспечивается доступ	40:26:000043:33
14.	Иные сведения	—

4. Пояснения к сведениям об образуемом земельном участке **40:26:000043:33:ЗУ622** **:**

обозначение земельного участка

1.	

1. Сведения о характерных точках границ образуемого земельного участка **40:26:000043:33:ЗУ623** **:**

обозначение земельного участка

Система координат МСК-40 Зона № 1

Обозначение характерных точек границ	Координаты, м		Метод определения координат	Формулы, примененные для расчета средней квадратической погрешности определения координат характерных точек границ (M_t), с подставленными в такие формулы значениями и итоговые (вычисленные) значения M_t, м	Описание закрепления точки
	X	Y			
1	2	3	4	5	6
н1311У	437175,34	1298059,09	Метод спутниковых геодезических измерений (определений)	$M_t = \sqrt{m_0^2 + m_1^2}$	—
н1310У	437181,23	1298061,96	Метод спутниковых геодезических измерений (определений)	$M_t = \sqrt{m_0^2 + m_1^2}$	—
н1315У	437179,64	1298065,15	Метод спутниковых геодезических измерений (определений)	$M_t = \sqrt{m_0^2 + m_1^2}$	—

н1316У	437173,71	1298062,43	Метод спутниковых геодезических измерений (определений)	$M_t = \sqrt{m_0^2 + m_1^2}$	—
н1311У	437175,34	1298059,09	Метод спутниковых геодезических измерений (определений)	$M_t = \sqrt{m_0^2 + m_1^2}$	—

2. Сведения о частях границ образуемого земельного участка **40:26:000043:33:ЗУ623** :

обозначение земельного участка

Обозначение части границ		Горизонтальное проложение (S), м	Описание прохождения части границ	Сведения о согласовании местоположения границ (согласовано/спорное)
от т.	до т.			
1	2	3	4	5
н1311У	н1310У	6,55	—	—
н1310У	н1315У	3,56	—	—
н1315У	н1316У	6,52	—	—
н1316У	н1311У	3,72	—	—

3. Сведения о характеристиках образуемого земельного участка **40:26:000043:33:ЗУ623** :

обозначение земельного участка

№ п/п	Наименование характеристик земельного участка	Значение характеристики
1	2	3
1.	Адрес земельного участка	—
1.1.	Сведения о местоположении земельного участка (при отсутствии адреса) в структурированном в соответствии с федеральной информационной адресной системой виде	Калужская обл., г. Калуга
1.2.	Дополнительные сведения о местоположении земельного участка	—
2	Категория земель	Земли населенных пунктов
3	Вид (виды) разрешенного использования	Хранение автотранспорта
3.1.	Дополнительные сведения об использовании земельного участка	—
4.	Реестровый номер границ территориальной зоны или в случае отсутствия такого реестрового номера ее индивидуальное обозначение (вид, тип, номер, индекс)	—
5.	Площадь земельного участка ± величина предельной погрешности определения (вычисления) площади (**Р ± ΔР**), **м²**	24±2
6.	Формула, примененная для вычисления предельной погрешности определения площади земельного участка, с подставленными значениями и итоговые (вычисленные) значения (**ΔР**), м2	$\Delta P = 3,5 \cdot M_t \cdot \sqrt{P_{док}} = 3,5 \cdot 0,10 \cdot \sqrt{24} = 2$
7.	Предельный минимальный и максимальный размеры земельного участка (**Рмин и Рмакс), м²**	—
8.	Кадастровый или иной государственный учетный номер (инвентарный) объекта недвижимости, расположенного на образуемом земельном участке	—
9.	Кадастровые номера исходных земельных участков	40:26:000043:33
9.1.	Кадастровый номер входящего в состав земельного участка, представляющего собой единое землепользование (номер контура многоконтурного земельного участка), преобразование которого осуществляется	—
9.2.	Кадастровые номера земельных участков, исключаемых из состава измененного	—

1	2	3
	(исходного) земельного участка, представляющего собой единое землепользование	
9.3.	Кадастровый или иной государственный учетный номер (инвентарный) объекта недвижимости, расположенного на измененном земельном участке	—
10.	Условный номер земельного участка	—
11	Учетный номер проекта межевания территории	—
12	Дополнительные сведения об образовании земельного участка	—
13	Сведения о земельных участках (землях общего пользования, территории общего пользования), посредством которых обеспечивается доступ	40:26:000043:33
14.	Иные сведения	—

4. Пояснения к сведениям об образуемом земельном участке **40:26:000043:33:ЗУ623** :

обозначение земельного участка

1.	

1. Сведения о характерных точках границ образуемого земельного участка **40:26:000043:33:ЗУ624** :

обозначение земельного участка

Система координат МСК-40 Зона № 1

Обозначение характерных точек границ	Координаты, м		Метод определения координат	Формулы, примененные для расчета средней квадратической погрешности определения координат характерных точек границ (M_t), с подставленными в такие формулы значениями и итоговые (вычисленные) значения M_t, м	Описание закрепления точки
	X	Y			
1	2	3	4	5	6
н1317У	437185,04	1298067,76	Метод спутниковых геодезических измерений (определений)	$M_t = \sqrt{m_0^2 + m_1^2}$	—
н1318У	437182,89	1298072,43	Метод спутниковых геодезических измерений (определений)	$M_t = \sqrt{m_0^2 + m_1^2}$	—
н1319У	437177,38	1298069,67	Метод спутниковых геодезических измерений (определений)	$M_t = \sqrt{m_0^2 + m_1^2}$	—
н1320У	437177,52	1298069,38	Метод спутниковых геодезических измерений (определений)	$M_t = \sqrt{m_0^2 + m_1^2}$	—
н1315У	437179,64	1298065,15	Метод спутниковых геодезических измерений (определений)	$M_t = \sqrt{m_0^2 + m_1^2}$	—
н1317У	437185,04	1298067,76	Метод спутниковых геодезических измерений (определений)	$M_t = \sqrt{m_0^2 + m_1^2}$	—

2. Сведения о частях границ образуемого земельного участка **40:26:000043:33:ЗУ624** :

обозначение земельного участка

Обозначение части границ		Горизонтальное проложение (S), м	Описание прохождения части границ	Сведения о согласовании местоположения границ (согласовано/спорное)
от т.	до т.			
1	2	3	4	5
н1317У	н1318У	5,14	—	—
н1318У	н1319У	6,16	—	—
н1319У	н1320У	0,32	—	—
н1320У	н1315У	4,73	—	—
н1315У	н1317У	6,00	—	—

3. Сведения о характеристиках образуемого земельного участка **40:26:000043:33:ЗУ624** :

обозначение земельного участка

№ п/п	Наименование характеристик земельного участка	Значение характеристики
1	2	3
1.	Адрес земельного участка	—
1.1.	Сведения о местоположении земельного участка (при отсутствии адреса) в структурированном в соответствии с федеральной информационной адресной системой виде	Калужская обл., г. Калуга
1.2.	Дополнительные сведения о местоположении земельного участка	—
2	Категория земель	Земли населенных пунктов
3	Вид (виды) разрешенного использования	Хранение автотранспорта
3.1.	Дополнительные сведения об использовании земельного участка	—
4.	Реестровый номер границ территориальной зоны или в случае отсутствия такого реестрового номера ее индивидуальное обозначение (вид, тип, номер, индекс)	—
5.	Площадь земельного участка ± величина предельной погрешности определения (вычисления) площади (**Р ± ΔР**), **м²**	31±2
6.	Формула, примененная для вычисления предельной погрешности определения площади земельного участка, с подставленными значениями и итоговые (вычисленные) значения (**ΔР**), м2	$\Delta P = 3,5 \cdot M_t \cdot \sqrt{P_{док}} = 3,5 \cdot 0,10 \cdot \sqrt{31} = 2$
7.	Предельный минимальный и максимальный размеры земельного участка (**Рмин и Рмакс), м²**	—
8.	Кадастровый или иной государственный учетный номер (инвентарный) объекта недвижимости, расположенного на образуемом земельном участке	—
9.	Кадастровые номера исходных земельных участков	40:26:000043:33
9.1.	Кадастровый номер входящего в состав земельного участка, представляющего собой единое землепользование (номер контура многоконтурного земельного участка), преобразование которого осуществляется	—
9.2.	Кадастровые номера земельных участков, исключаемых из состава измененного (исходного) земельного участка, представляющего собой единое землепользование	—
9.3.	Кадастровый или иной государственный учетный номер (инвентарный) объекта недвижимости, расположенного на измененном земельном участке	—
10.	Условный номер земельного участка	—
11	Учетный номер проекта межевания территории	—

1	2	3
12	Дополнительные сведения об образовании земельного участка	—
13	Сведения о земельных участках (землях общего пользования, территории общего пользования), посредством которых обеспечивается доступ	40:26:000043:33
14.	Иные сведения	—

4. Пояснения к сведениям об образуемом земельном участке **40:26:000043:33:ЗУ624** **:**

обозначение земельного участка

1.	

1. Сведения о характерных точках границ образуемого земельного участка **40:26:000043:33:ЗУ625** **:**

обозначение земельного участка

Система координат МСК-40

Зона № 1

Обозначение характерных точек границ	Координаты, м		Метод определения координат	Формулы, примененные для расчета средней квадратической погрешности определения координат характерных точек границ (M_t), с подставленными в такие формулы значениями и итоговые (вычисленные) значения M_t, м	Описание закрепления точки
	X	Y			
1	2	3	4	5	6
н1318У	437182,89	1298072,43	Метод спутниковых геодезических измерений (определений)	$M_t = \sqrt{m_0^2 + m_1^2}$	—
н1321У	437180,91	1298076,18	Метод спутниковых геодезических измерений (определений)	$M_t = \sqrt{m_0^2 + m_1^2}$	—
н1322У	437175,48	1298073,48	Метод спутниковых геодезических измерений (определений)	$M_t = \sqrt{m_0^2 + m_1^2}$	—
н1323У	437175,58	1298073,28	Метод спутниковых геодезических измерений (определений)	$M_t = \sqrt{m_0^2 + m_1^2}$	—
н1319У	437177,38	1298069,67	Метод спутниковых геодезических измерений (определений)	$M_t = \sqrt{m_0^2 + m_1^2}$	—
н1318У	437182,89	1298072,43	Метод спутниковых геодезических измерений (определений)	$M_t = \sqrt{m_0^2 + m_1^2}$	—

2. Сведения о частях границ образуемого земельного участка **40:26:000043:33:ЗУ625** **:**

обозначение земельного участка

Обозначение части границ		Горизонтальное проложение (S), м	Описание прохождения части границ	Сведения о согласовании местоположения границ (согласовано/спорное)
от т.	до т.			

1	2	3	4	5
н1318У	н1321У	4,24	—	—
н1321У	н1322У	6,06	—	—
н1322У	н1323У	0,22	—	—
н1323У	н1319У	4,03	—	—
н1319У	н1318У	6,16	—	—

3. Сведения о характеристиках образуемого земельного участка **40:26:000043:33:ЗУ625** **:**

обозначение земельного участка

№ п/п	Наименование характеристик земельного участка	Значение характеристики
1	2	3
1.	Адрес земельного участка	—
1.1.	Сведения о местоположении земельного участка (при отсутствии адреса) в структурированном в соответствии с федеральной информационной адресной системой виде	Калужская обл., г. Калуга
1.2.	Дополнительные сведения о местоположении земельного участка	—
2	Категория земель	Земли населенных пунктов
3	Вид (виды) разрешенного использования	Хранение автотранспорта
3.1.	Дополнительные сведения об использовании земельного участка	—
4.	Реестровый номер границ территориальной зоны или в случае отсутствия такого реестрового номера ее индивидуальное обозначение (вид, тип, номер, индекс)	—
5.	Площадь земельного участка ± величина предельной погрешности определения (вычисления) площади (**Р ± ΔР**), **м²**	26±2
6.	Формула, примененная для вычисления предельной погрешности определения площади земельного участка, с подставленными значениями и итоговые (вычисленные) значения (**ΔР**), м2	$\Delta P = 3{,}5 \cdot M_t \cdot \sqrt{P_{док}} = 3{,}5 \cdot 0{,}10 \cdot \sqrt{26} = 2$
7.	Предельный минимальный и максимальный размеры земельного участка (**Рмин и Рмакс), м²**	—
8.	Кадастровый или иной государственный учетный номер (инвентарный) объекта недвижимости, расположенного на образуемом земельном участке	—
9.	Кадастровые номера исходных земельных участков	40:26:000043:33
9.1.	Кадастровый номер входящего в состав земельного участка, представляющего собой единое землепользование (номер контура многоконтурного земельного участка), преобразование которого осуществляется	—
9.2.	Кадастровые номера земельных участков, исключаемых из состава измененного (исходного) земельного участка, представляющего собой единое землепользование	—
9.3.	Кадастровый или иной государственный учетный номер (инвентарный) объекта недвижимости, расположенного на измененном земельном участке	—
10.	Условный номер земельного участка	—
11	Учетный номер проекта межевания территории	—
12	Дополнительные сведения об образовании земельного участка	—
13	Сведения о земельных участках (землях общего пользования, территории общего пользования), посредством которых обеспечивается доступ	40:26:000043:33
14.	Иные сведения	—

4. Пояснения к сведениям об образуемом земельном участке **40:26:000043:33:ЗУ625** :

обозначение земельного участка

1.	

1. Сведения о характерных точках границ образуемого земельного участка **40:26:000043:33:ЗУ626** :

обозначение земельного участка

Система координат МСК-40

Зона № 1

Обозначение характерных точек границ	Координаты, м		Метод определения координат	Формулы, примененные для расчета средней квадратической погрешности определения координат характерных точек границ (M_t), с подставленными в такие формулы значениями и итоговые (вычисленные) значения M_t, м	Описание закрепления точки
	X	Y			
1	2	3	4	5	6
н1316У	437173,71	1298062,43	Метод спутниковых геодезических измерений (определений)	$M_t = \sqrt{m_0^2 + m_1^2}$	—
н1315У	437179,64	1298065,15	Метод спутниковых геодезических измерений (определений)	$M_t = \sqrt{m_0^2 + m_1^2}$	—
н1320У	437177,52	1298069,38	Метод спутниковых геодезических измерений (определений)	$M_t = \sqrt{m_0^2 + m_1^2}$	—
н1324У	437171,74	1298066,49	Метод спутниковых геодезических измерений (определений)	$M_t = \sqrt{m_0^2 + m_1^2}$	—
н1316У	437173,71	1298062,43	Метод спутниковых геодезических измерений (определений)	$M_t = \sqrt{m_0^2 + m_1^2}$	—

2. Сведения о частях границ образуемого земельного участка **40:26:000043:33:ЗУ626** :

обозначение земельного участка

Обозначение части границ		Горизонтальное проложение (S), м	Описание прохождения части границ	Сведения о согласовании местоположения границ (согласовано/спорное)
от т.	до т.			
1	2	3	4	5
н1316У	н1315У	6,52	—	—
н1315У	н1320У	4,73	—	—
н1320У	н1324У	6,46	—	—
н1324У	н1316У	4,51	—	—

3. Сведения о характеристиках образуемого земельного участка **40:26:000043:33:ЗУ626** :

обозначение земельного участка

№ п/п	Наименование характеристик земельного участка	Значение характеристики
1	2	3
1.	Адрес земельного участка	—
1.1.	Сведения о местоположении земельного участка (при отсутствии адреса) в структурированном в соответствии с федеральной информационной адресной системой виде	Калужская обл., г. Калуга
1.2.	Дополнительные сведения о местоположении земельного участка	—
2	Категория земель	Земли населенных пунктов
3	Вид (виды) разрешенного использования	Хранение автотранспорта
3.1.	Дополнительные сведения об использовании земельного участка	—
4.	Реестровый номер границ территориальной зоны или в случае отсутствия такого реестрового номера ее индивидуальное обозначение (вид, тип, номер, индекс)	—
5.	Площадь земельного участка ± величина предельной погрешности определения (вычисления) площади (**Р ± ΔР**), **м²**	30±2
6.	Формула, примененная для вычисления предельной погрешности определения площади земельного участка, с подставленными значениями и итоговые (вычисленные) значения (**ΔР**), м2	$\Delta P = 3{,}5 \cdot M_t \cdot \sqrt{P_{док}} = 3{,}5 \cdot 0{,}10 \cdot \sqrt{30} = 2$
7.	Предельный минимальный и максимальный размеры земельного участка (**Рмин и Рмакс), м²**	—
8.	Кадастровый или иной государственный учетный номер (инвентарный) объекта недвижимости, расположенного на образуемом земельном участке	—
9.	Кадастровые номера исходных земельных участков	40:26:000043:33
9.1.	Кадастровый номер входящего в состав земельного участка, представляющего собой единое землепользование (номер контура многоконтурного земельного участка), преобразование которого осуществляется	—
9.2.	Кадастровые номера земельных участков, исключаемых из состава измененного (исходного) земельного участка, представляющего собой единое землепользование	—
9.3.	Кадастровый или иной государственный учетный номер (инвентарный) объекта недвижимости, расположенного на измененном земельном участке	—
10.	Условный номер земельного участка	—
11	Учетный номер проекта межевания территории	—
12	Дополнительные сведения об образовании земельного участка	—
13	Сведения о земельных участках (землях общего пользования, территории общего пользования), посредством которых обеспечивается доступ	40:26:000043:33
14.	Иные сведения	—

4. Пояснения к сведениям об образуемом земельном участке **40:26:000043:33:ЗУ626** :

обозначение земельного участка

1.	

1. Сведения о характерных точках границ образуемого земельного участка **40:26:000043:33:ЗУ627** :

обозначение земельного участка

Система координат МСК-40 Зона № 1

Обозначение характерных точек границ	Координаты, м		Метод определения координат	Формулы, примененные для расчета средней квадратической погрешности определения координат характерных точек границ (M_t), с подставленными в такие формулы значениями и итоговые (вычисленные) значения M_t, м	Описание закрепления точки
	X	Y			
1	2	3	4	5	6
н1324У	437171,74	1298066,49	Метод спутниковых геодезических измерений (определений)	$M_t = \sqrt{m_0^2 + m_1^2}$	—
н1320У	437177,52	1298069,38	Метод спутниковых геодезических измерений (определений)	$M_t = \sqrt{m_0^2 + m_1^2}$	—
н1319У	437177,38	1298069,67	Метод спутниковых геодезических измерений (определений)	$M_t = \sqrt{m_0^2 + m_1^2}$	—
н1323У	437175,58	1298073,28	Метод спутниковых геодезических измерений (определений)	$M_t = \sqrt{m_0^2 + m_1^2}$	—
н1325У	437169,90	1298070,19	Метод спутниковых геодезических измерений (определений)	$M_t = \sqrt{m_0^2 + m_1^2}$	—
н1324У	437171,74	1298066,49	Метод спутниковых геодезических измерений (определений)	$M_t = \sqrt{m_0^2 + m_1^2}$	—

2. Сведения о частях границ образуемого земельного участка **40:26:000043:33:ЗУ627** :

обозначение земельного участка

Обозначение части границ		Горизонтальное проложение (S), м	Описание прохождения части границ	Сведения о согласовании местоположения границ (согласовано/спорное)
от т.	до т.			
1	2	3	4	5
н1324У	н1320У	6,46	—	—
н1320У	н1319У	0,32	—	—
н1319У	н1323У	4,03	—	—
н1323У	н1325У	6,47	—	—
н1325У	н1324У	4,13	—	—

3. Сведения о характеристиках образуемого земельного участка **40:26:000043:33:ЗУ627** :

обозначение земельного участка

№ п/п	Наименование характеристик земельного участка	Значение характеристики
1	2	3
1.	Адрес земельного участка	—

1	2	3
1.1.	Сведения о местоположении земельного участка (при отсутствии адреса) в структурированном в соответствии с федеральной информационной адресной системой виде	Калужская обл., г. Калуга
1.2.	Дополнительные сведения о местоположении земельного участка	—
2	Категория земель	Земли населенных пунктов
3	Вид (виды) разрешенного использования	Хранение автотранспорта
3.1.	Дополнительные сведения об использовании земельного участка	—
4.	Реестровый номер границ территориальной зоны или в случае отсутствия такого реестрового номера ее индивидуальное обозначение (вид, тип, номер, индекс)	—
5.	Площадь земельного участка ± величина предельной погрешности определения (вычисления) площади (**Р ± ΔР**), **м²**	27±2
6.	Формула, примененная для вычисления предельной погрешности определения площади земельного участка, с подставленными значениями и итоговые (вычисленные) значения (**ΔР**), м2	$\Delta P = 3{,}5 \cdot M_t \cdot \sqrt{P_{док}} = 3{,}5 \cdot 0{,}10 \cdot \sqrt{27} = 2$
7.	Предельный минимальный и максимальный размеры земельного участка (**Рмин и Рмакс), м²**	—
8.	Кадастровый или иной государственный учетный номер (инвентарный) объекта недвижимости, расположенного на образуемом земельном участке	—
9.	Кадастровые номера исходных земельных участков	40:26:000043:33
9.1.	Кадастровый номер входящего в состав земельного участка, представляющего собой единое землепользование (номер контура многоконтурного земельного участка), преобразование которого осуществляется	—
9.2.	Кадастровые номера земельных участков, исключаемых из состава измененного (исходного) земельного участка, представляющего собой единое землепользование	—
9.3.	Кадастровый или иной государственный учетный номер (инвентарный) объекта недвижимости, расположенного на измененном земельном участке	—
10.	Условный номер земельного участка	—
11	Учетный номер проекта межевания территории	—
12	Дополнительные сведения об образовании земельного участка	—
13	Сведения о земельных участках (землях общего пользования, территории общего пользования), посредством которых обеспечивается доступ	40:26:000043:33
14.	Иные сведения	—

4. Пояснения к сведениям об образуемом земельном участке **40:26:000043:33:ЗУ627** **:**

обозначение земельного участка

1.	

1. Сведения о характерных точках границ образуемого земельного участка **40:26:000043:33:ЗУ628** **:**

обозначение земельного участка

Зона № 1

Система координат МСК-40

Обозначение характерных точек границ	Координаты, м		Метод определения координат	Формулы, примененные для расчета средней квадратической погрешности определения координат характерных точек границ (M_t), с подставленными в такие формулы значениями и итоговые (вычисленные) значения M_t, м	Описание закрепления точки
	X	Y			
1	2	3	4	5	6
н1321У	437180,91	1298076,18	Метод спутниковых геодезических измерений (определений)	$M_t = \sqrt{m_0^2 + m_1^2}$	—
н1326У	437178,83	1298080,06	Метод спутниковых геодезических измерений (определений)	$M_t = \sqrt{m_0^2 + m_1^2}$	—
н1327У	437173,58	1298077,26	Метод спутниковых геодезических измерений (определений)	$M_t = \sqrt{m_0^2 + m_1^2}$	—
н1322У	437175,48	1298073,48	Метод спутниковых геодезических измерений (определений)	$M_t = \sqrt{m_0^2 + m_1^2}$	—
н1321У	437180,91	1298076,18	Метод спутниковых геодезических измерений (определений)	$M_t = \sqrt{m_0^2 + m_1^2}$	—

2. Сведения о частях границ образуемого земельного участка **40:26:000043:33:ЗУ628** :

обозначение земельного участка

Обозначение части границ		Горизонтальное проложение (S), м	Описание прохождения части границ	Сведения о согласовании местоположения границ (согласовано/спорное)
от т.	до т.			
1	2	3	4	5
н1321У	н1326У	4,40	—	—
н1326У	н1327У	5,95	—	—
н1327У	н1322У	4,23	—	—
н1322У	н1321У	6,06	—	—

3. Сведения о характеристиках образуемого земельного участка **40:26:000043:33:ЗУ628** :

обозначение земельного участка

№ п/п	Наименование характеристик земельного участка	Значение характеристики
1	2	3
1.	Адрес земельного участка	—
1.1.	Сведения о местоположении земельного участка (при отсутствии адреса) в структурированном в соответствии с федеральной информационной адресной системой виде	Калужская обл., г. Калуга
1.2.	Дополнительные сведения о местоположении земельного участка	—
2	Категория земель	Земли населенных пунктов
3	Вид (виды) разрешенного использования	Хранение автотранспорта

1	2	3
3.1.	Дополнительные сведения об использовании земельного участка	—
4.	Реестровый номер границ территориальной зоны или в случае отсутствия такого реестрового номера ее индивидуальное обозначение (вид, тип, номер, индекс)	—
5.	Площадь земельного участка ± величина предельной погрешности определения (вычисления) площади (**Р ± ΔР**), **м²**	26±2
6.	Формула, примененная для вычисления предельной погрешности определения площади земельного участка, с подставленными значениями и итоговые (вычисленные) значения (**ΔР**), м2	$\Delta P = 3{,}5 \cdot M_t \cdot \sqrt{P_{док}} = 3{,}5 \cdot 0{,}10 \cdot \sqrt{26} = 2$
7.	Предельный минимальный и максимальный размеры земельного участка (**Рмин и Рмакс), м²**	—
8.	Кадастровый или иной государственный учетный номер (инвентарный) объекта недвижимости, расположенного на образуемом земельном участке	—
9.	Кадастровые номера исходных земельных участков	40:26:000043:33
9.1.	Кадастровый номер входящего в состав земельного участка, представляющего собой единое землепользование (номер контура многоконтурного земельного участка), преобразование которого осуществляется	—
9.2.	Кадастровые номера земельных участков, исключаемых из состава измененного (исходного) земельного участка, представляющего собой единое землепользование	—
9.3.	Кадастровый или иной государственный учетный номер (инвентарный) объекта недвижимости, расположенного на измененном земельном участке	—
10.	Условный номер земельного участка	—
11	Учетный номер проекта межевания территории	—
12	Дополнительные сведения об образовании земельного участка	—
13	Сведения о земельных участках (землях общего пользования, территории общего пользования), посредством которых обеспечивается доступ	40:26:000043:33
14.	Иные сведения	—

4. Пояснения к сведениям об образуемом земельном участке **40:26:000043:33:ЗУ628** **:**

обозначение земельного участка

1.	

1. Сведения о характерных точках границ образуемого земельного участка **40:26:000043:33:ЗУ629** **:**

обозначение земельного участка

Система координат МСК-40 Зона № 1

Обозначение характерных точек границ	Координаты, м		Метод определения координат	Формулы, примененные для расчета средней квадратической погрешности определения координат характерных точек границ (M_t), с подставленными в такие формулы значениями и итоговые (вычисленные) значения M_t, м	Описание закрепления точки
	X	Y			
1	2	3	4	5	6
н1325У	437169,90	1298070,19	Метод спутниковых геодезических измерений (определений)	$M_t = \sqrt{m_0^2 + m_1^2}$	—

н1323У	437175,58	1298073,28	Метод спутниковых геодезических измерений (определений)	$M_t = \sqrt{m_0^2 + m_1^2}$	—
н1322У	437175,48	1298073,48	Метод спутниковых геодезических измерений (определений)	$M_t = \sqrt{m_0^2 + m_1^2}$	—
н1327У	437173,58	1298077,26	Метод спутниковых геодезических измерений (определений)	$M_t = \sqrt{m_0^2 + m_1^2}$	—
н1328У	437168,02	1298074,13	Метод спутниковых геодезических измерений (определений)	$M_t = \sqrt{m_0^2 + m_1^2}$	—
н1325У	437169,90	1298070,19	Метод спутниковых геодезических измерений (определений)	$M_t = \sqrt{m_0^2 + m_1^2}$	—

2. Сведения о частях границ образуемого земельного участка **40:26:000043:33:ЗУ629** :

обозначение земельного участка

Обозначение части границ		Горизонтальное проложение (S), м	Описание прохождения части границ	Сведения о согласовании местоположения границ (согласовано/спорное)
от т.	до т.			
1	2	3	4	5
н1325У	н1323У	6,47	—	—
н1323У	н1322У	0,22	—	—
н1322У	н1327У	4,23	—	—
н1327У	н1328У	6,38	—	—
н1328У	н1325У	4,37	—	—

3. Сведения о характеристиках образуемого земельного участка **40:26:000043:33:ЗУ629** :

обозначение земельного участка

№ п/п	Наименование характеристик земельного участка	Значение характеристики
1	2	3
1.	Адрес земельного участка	—
1.1.	Сведения о местоположении земельного участка (при отсутствии адреса) в структурированном в соответствии с федеральной информационной адресной системой виде	Калужская обл., г. Калуга
1.2.	Дополнительные сведения о местоположении земельного участка	—
2	Категория земель	Земли населенных пунктов
3	Вид (виды) разрешенного использования	Хранение автотранспорта
3.1.	Дополнительные сведения об использовании земельного участка	—
4.	Реестровый номер границ территориальной зоны или в случае отсутствия такого реестрового номера ее индивидуальное обозначение (вид, тип, номер, индекс)	—
5.	Площадь земельного участка ± величина предельной погрешности определения (вычисления) площади (**Р ± ΔР**), **м²**	28±2
6.	Формула, примененная для вычисления предельной погрешности определения площади земельного участка, с подставленными значениями и итоговые (вычисленные) значения	$\Delta P = 3,5 \cdot M_t \cdot \sqrt{P_{док}} = 3,5 \cdot 0,10 \cdot \sqrt{28} = 2$

1	2	3
	(**ΔР**), м2	
7.	Предельный минимальный и максимальный размеры земельного участка (**Рмин и Рмакс), м^2**	—
8.	Кадастровый или иной государственный учетный номер (инвентарный) объекта недвижимости, расположенного на образуемом земельном участке	—
9.	Кадастровые номера исходных земельных участков	40:26:000043:33
9.1.	Кадастровый номер входящего в состав земельного участка, представляющего собой единое землепользование (номер контура многоконтурного земельного участка), преобразование которого осуществляется	—
9.2.	Кадастровые номера земельных участков, исключаемых из состава измененного (исходного) земельного участка, представляющего собой единое землепользование	—
9.3.	Кадастровый или иной государственный учетный номер (инвентарный) объекта недвижимости, расположенного на измененном земельном участке	—
10.	Условный номер земельного участка	—
11	Учетный номер проекта межевания территории	—
12	Дополнительные сведения об образовании земельного участка	—
13	Сведения о земельных участках (землях общего пользования, территории общего пользования), посредством которых обеспечивается доступ	40:26:000043:33
14.	Иные сведения	—

4. Пояснения к сведениям об образуемом земельном участке **40:26:000043:33:ЗУ629** **:**

обозначение земельного участка

1.	

1. Сведения о характерных точках границ образуемого земельного участка **40:26:000043:33:ЗУ630** **:**

обозначение земельного участка

Система координат МСК-40 Зона № 1

Обозначение характерных точек границ	Координаты, м		Метод определения координат	Формулы, примененные для расчета средней квадратической погрешности определения координат характерных точек границ (M_t), с подставленными в такие формулы значениями и итоговые (вычисленные) значения M_t, м	Описание закрепления точки
	X	Y			
1	2	3	4	5	6
н1328У	437168,02	1298074,13	Метод спутниковых геодезических измерений (определений)	$M_t = \sqrt{m_0^2 + m_1^2}$	—
н1327У	437173,58	1298077,26	Метод спутниковых геодезических измерений (определений)	$M_t = \sqrt{m_0^2 + m_1^2}$	—
н1329У	437171,78	1298080,82	Метод спутниковых геодезических измерений (определений)	$M_t = \sqrt{m_0^2 + m_1^2}$	—

н1330У	437166,12	1298077,82	Метод спутниковых геодезических измерений (определений)	$M_t = \sqrt{m_0^2 + m_1^2}$	—
н1328У	437168,02	1298074,13	Метод спутниковых геодезических измерений (определений)	$M_t = \sqrt{m_0^2 + m_1^2}$	—

2. Сведения о частях границ образуемого земельного участка **40:26:000043:33:ЗУ630** **:**

обозначение земельного участка

Обозначение части границ		Горизонтальное проложение (S), м	Описание прохождения части границ	Сведения о согласовании местоположения границ (согласовано/спорное)
от т.	до т.			
1	2	3	4	5
н1328У	н1327У	6,38	—	—
н1327У	н1329У	3,99	—	—
н1329У	н1330У	6,41	—	—
н1330У	н1328У	4,15	—	—

3. Сведения о характеристиках образуемого земельного участка **40:26:000043:33:ЗУ630** **:**

обозначение земельного участка

№ п/п	Наименование характеристик земельного участка	Значение характеристики
1	2	3
1.	Адрес земельного участка	—
1.1.	Сведения о местоположении земельного участка (при отсутствии адреса) в структурированном в соответствии с федеральной информационной адресной системой виде	Калужская обл., г. Калуга
1.2.	Дополнительные сведения о местоположении земельного участка	—
2	Категория земель	Земли населенных пунктов
3	Вид (виды) разрешенного использования	Хранение автотранспорта
3.1.	Дополнительные сведения об использовании земельного участка	—
4.	Реестровый номер границ территориальной зоны или в случае отсутствия такого реестрового номера ее индивидуальное обозначение (вид, тип, номер, индекс)	—
5.	Площадь земельного участка ± величина предельной погрешности определения (вычисления) площади (**Р ± ΔР**), **м²**	26±2
6.	Формула, примененная для вычисления предельной погрешности определения площади земельного участка, с подставленными значениями и итоговые (вычисленные) значения (**ΔР**), м2	$\Delta P = 3,5 \cdot M_t \cdot \sqrt{P_{док}} = 3,5 \cdot 0,10 \cdot \sqrt{26} = 2$
7.	Предельный минимальный и максимальный размеры земельного участка (**Рмин и Рмакс), м²**	—
8.	Кадастровый или иной государственный учетный номер (инвентарный) объекта недвижимости, расположенного на образуемом земельном участке	—
9.	Кадастровые номера исходных земельных участков	40:26:000043:33
9.1.	Кадастровый номер входящего в состав земельного участка, представляющего собой единое землепользование (номер контура многоконтурного земельного участка), преобразование которого осуществляется	—
9.2.	Кадастровые номера земельных участков, исключаемых из состава измененного	—

1	2	3
	(исходного) земельного участка, представляющего собой единое землепользование	
9.3.	Кадастровый или иной государственный учетный номер (инвентарный) объекта недвижимости, расположенного на измененном земельном участке	—
10.	Условный номер земельного участка	—
11	Учетный номер проекта межевания территории	—
12	Дополнительные сведения об образовании земельного участка	—
13	Сведения о земельных участках (землях общего пользования, территории общего пользования), посредством которых обеспечивается доступ	40:26:000043:33
14.	Иные сведения	—

4. Пояснения к сведениям об образуемом земельном участке **40:26:000043:33:ЗУ630** :

обозначение земельного участка

1.	

1. Сведения о характерных точках границ образуемого земельного участка **40:26:000043:33:ЗУ631** :

обозначение земельного участка

Система координат МСК-40 Зона № 1

Обозначение характерных точек границ	Координаты, м		Метод определения координат	Формулы, примененные для расчета средней квадратической погрешности определения координат характерных точек границ (M_t), с подставленными в такие формулы значениями и итоговые (вычисленные) значения M_t, м	Описание закрепления точки
	X	Y			
1	2	3	4	5	6
н1327У	437173,58	1298077,26	Метод спутниковых геодезических измерений (определений)	$M_t = \sqrt{m_0^2 + m_1^2}$	—
н1326У	437178,83	1298080,06	Метод спутниковых геодезических измерений (определений)	$M_t = \sqrt{m_0^2 + m_1^2}$	—
н1331У	437177,10	1298083,53	Метод спутниковых геодезических измерений (определений)	$M_t = \sqrt{m_0^2 + m_1^2}$	—
н1329У	437171,78	1298080,82	Метод спутниковых геодезических измерений (определений)	$M_t = \sqrt{m_0^2 + m_1^2}$	—
н1327У	437173,58	1298077,26	Метод спутниковых геодезических измерений (определений)	$M_t = \sqrt{m_0^2 + m_1^2}$	—

2. Сведения о частях границ образуемого земельного участка **40:26:000043:33:ЗУ631** :

обозначение земельного участка

Обозначение части границ		Горизонтальное проложение (S), м	Описание прохождения части границ	Сведения о согласовании местоположения границ (согласовано/спорное)
от т.	до т.			
1	2	3	4	5
н1327У	н1326У	5,95	—	—
н1326У	н1331У	3,88	—	—
н1331У	н1329У	5,97	—	—
н1329У	н1327У	3,99	—	—

3. Сведения о характеристиках образуемого земельного участка **40:26:000043:33:ЗУ631** :

обозначение земельного участка

№ п/п	Наименование характеристик земельного участка	Значение характеристики
1	2	3
1.	Адрес земельного участка	—
1.1.	Сведения о местоположении земельного участка (при отсутствии адреса) в структурированном в соответствии с федеральной информационной адресной системой виде	Калужская обл., г. Калуга
1.2.	Дополнительные сведения о местоположении земельного участка	—
2	Категория земель	Земли населенных пунктов
3	Вид (виды) разрешенного использования	Хранение автотранспорта
3.1.	Дополнительные сведения об использовании земельного участка	—
4.	Реестровый номер границ территориальной зоны или в случае отсутствия такого реестрового номера ее индивидуальное обозначение (вид, тип, номер, индекс)	—
5.	Площадь земельного участка ± величина предельной погрешности определения (вычисления) площади (**Р ± ΔР**), **м²**	23±2
6.	Формула, примененная для вычисления предельной погрешности определения площади земельного участка, с подставленными значениями и итоговые (вычисленные) значения (**ΔР**), м2	$\Delta P = 3,5 \cdot M_t \cdot \sqrt{P_{док}} = 3,5 \cdot 0,10 \cdot \sqrt{23} = 2$
7.	Предельный минимальный и максимальный размеры земельного участка (**Рмин и Рмакс), м²**	—
8.	Кадастровый или иной государственный учетный номер (инвентарный) объекта недвижимости, расположенного на образуемом земельном участке	—
9.	Кадастровые номера исходных земельных участков	40:26:000043:33
9.1.	Кадастровый номер входящего в состав земельного участка, представляющего собой единое землепользование (номер контура многоконтурного земельного участка), преобразование которого осуществляется	—
9.2.	Кадастровые номера земельных участков, исключаемых из состава измененного (исходного) земельного участка, представляющего собой единое землепользование	—
9.3.	Кадастровый или иной государственный учетный номер (инвентарный) объекта недвижимости, расположенного на измененном земельном участке	—
10.	Условный номер земельного участка	—
11	Учетный номер проекта межевания территории	—
12	Дополнительные сведения об образовании земельного участка	—

1	2	3
13	Сведения о земельных участках (землях общего пользования, территории общего пользования), посредством которых обеспечивается доступ	40:26:000043:33
14.	Иные сведения	—

4. Пояснения к сведениям об образуемом земельном участке **40:26:000043:33:ЗУ631** :

обозначение земельного участка

1.	

1. Сведения о характерных точках границ образуемого земельного участка **40:26:000043:33:ЗУ632** :

обозначение земельного участка

Система координат МСК-40

Зона № 1

Обозначение характерных точек границ	Координаты, м		Метод определения координат	Формулы, примененные для расчета средней квадратической погрешности определения координат характерных точек границ (M_t), с подставленными в такие формулы значениями и итоговые (вычисленные) значения M_t, м	Описание закрепления точки
	X	Y			
1	2	3	4	5	6
н1331У	437177,10	1298083,53	Метод спутниковых геодезических измерений (определений)	$M_t = \sqrt{m_0^2 + m_1^2}$	—
н1332У	437175,55	1298086,70	Метод спутниковых геодезических измерений (определений)	$M_t = \sqrt{m_0^2 + m_1^2}$	—
н1333У	437170,18	1298083,97	Метод спутниковых геодезических измерений (определений)	$M_t = \sqrt{m_0^2 + m_1^2}$	—
н1329У	437171,78	1298080,82	Метод спутниковых геодезических измерений (определений)	$M_t = \sqrt{m_0^2 + m_1^2}$	—
н1331У	437177,10	1298083,53	Метод спутниковых геодезических измерений (определений)	$M_t = \sqrt{m_0^2 + m_1^2}$	—

2. Сведения о частях границ образуемого земельного участка **40:26:000043:33:ЗУ632** :

обозначение земельного участка

Обозначение части границ		Горизонтальное проложение (S), м	Описание прохождения части границ	Сведения о согласовании местоположения границ (согласовано/спорное)
от т.	до т.			
1	2	3	4	5
н1331У	н1332У	3,53	—	—
н1332У	н1333У	6,02	—	—
н1333У	н1329У	3,53	—	—
н1329У	н1331У	5,97	—	—

3. Сведения о характеристиках образуемого земельного участка **40:26:000043:33:ЗУ632** :

обозначение земельного участка

№ п/п	Наименование характеристик земельного участка	Значение характеристики
1	2	3
1.	Адрес земельного участка	—
1.1.	Сведения о местоположении земельного участка (при отсутствии адреса) в структурированном в соответствии с федеральной информационной адресной системой виде	Калужская обл., г. Калуга
1.2.	Дополнительные сведения о местоположении земельного участка	—
2	Категория земель	Земли населенных пунктов
3	Вид (виды) разрешенного использования	Хранение автотранспорта
3.1.	Дополнительные сведения об использовании земельного участка	—
4.	Реестровый номер границ территориальной зоны или в случае отсутствия такого реестрового номера ее индивидуальное обозначение (вид, тип, номер, индекс)	—
5.	Площадь земельного участка ± величина предельной погрешности определения (вычисления) площади (**Р ± ΔР**), **м²**	21±2
6.	Формула, примененная для вычисления предельной погрешности определения площади земельного участка, с подставленными значениями и итоговые (вычисленные) значения (**ΔР**), м2	$\Delta P = 3{,}5 \cdot M_t \cdot \sqrt{P_{док}} = 3{,}5 \cdot 0{,}10 \cdot \sqrt{21} = 2$
7.	Предельный минимальный и максимальный размеры земельного участка (**Рмин и Рмакс), м²**	—
8.	Кадастровый или иной государственный учетный номер (инвентарный) объекта недвижимости, расположенного на образуемом земельном участке	—
9.	Кадастровые номера исходных земельных участков	40:26:000043:33
9.1.	Кадастровый номер входящего в состав земельного участка, представляющего собой единое землепользование (номер контура многоконтурного земельного участка), преобразование которого осуществляется	—
9.2.	Кадастровые номера земельных участков, исключаемых из состава измененного (исходного) земельного участка, представляющего собой единое землепользование	—
9.3.	Кадастровый или иной государственный учетный номер (инвентарный) объекта недвижимости, расположенного на измененном земельном участке	—
10.	Условный номер земельного участка	—
11	Учетный номер проекта межевания территории	—
12	Дополнительные сведения об образовании земельного участка	—
13	Сведения о земельных участках (землях общего пользования, территории общего пользования), посредством которых обеспечивается доступ	40:26:000043:33
14.	Иные сведения	—

4. Пояснения к сведениям об образуемом земельном участке **40:26:000043:33:ЗУ632** :

обозначение земельного участка

1.	

1. Сведения о характерных точках границ образуемого земельного участка **40:26:000043:33:ЗУ633** :

обозначение земельного участка

Система координат МСК-40 Зона № 1

Обозначение характерных точек границ	Координаты, м		Метод определения координат	Формулы, примененные для расчета средней квадратической погрешности определения координат характерных точек границ (M_t), с подставленными в такие формулы значениями и итоговые (вычисленные) значения M_t, м	Описание закрепления точки
	X	Y			
1	2	3	4	5	6
н1332У	437175,55	1298086,70	Метод спутниковых геодезических измерений (определений)	$M_t = \sqrt{m_0^2 + m_1^2}$	—
н1334У	437173,49	1298090,79	Метод спутниковых геодезических измерений (определений)	$M_t = \sqrt{m_0^2 + m_1^2}$	—
н1335У	437168,10	1298088,07	Метод спутниковых геодезических измерений (определений)	$M_t = \sqrt{m_0^2 + m_1^2}$	—
н1336У	437170,03	1298084,26	Метод спутниковых геодезических измерений (определений)	$M_t = \sqrt{m_0^2 + m_1^2}$	—
н1333У	437170,18	1298083,97	Метод спутниковых геодезических измерений (определений)	$M_t = \sqrt{m_0^2 + m_1^2}$	—
н1332У	437175,55	1298086,70	Метод спутниковых геодезических измерений (определений)	$M_t = \sqrt{m_0^2 + m_1^2}$	—

2. Сведения о частях границ образуемого земельного участка **40:26:000043:33:ЗУ633** :

обозначение земельного участка

Обозначение части границ		Горизонтальное проложение (S), м	Описание прохождения части границ	Сведения о согласовании местоположения границ (согласовано/спорное)
от т.	до т.			
1	2	3	4	5
н1332У	н1334У	4,58	—	—
н1334У	н1335У	6,04	—	—
н1335У	н1336У	4,27	—	—
н1336У	н1333У	0,33	—	—
н1333У	н1332У	6,02	—	—

3. Сведения о характеристиках образуемого земельного участка **40:26:000043:33:ЗУ633** :

обозначение земельного участка

№ п/п	Наименование характеристик земельного участка	Значение характеристики
1	2	3
1.	Адрес земельного участка	—

1	2	3
1.1.	Сведения о местоположении земельного участка (при отсутствии адреса) в структурированном в соответствии с федеральной информационной адресной системой виде	Калужская обл., г. Калуга
1.2.	Дополнительные сведения о местоположении земельного участка	—
2	Категория земель	Земли населенных пунктов
3	Вид (виды) разрешенного использования	Хранение автотранспорта
3.1.	Дополнительные сведения об использовании земельного участка	—
4.	Реестровый номер границ территориальной зоны или в случае отсутствия такого реестрового номера ее индивидуальное обозначение (вид, тип, номер, индекс)	—
5.	Площадь земельного участка ± величина предельной погрешности определения (вычисления) площади (**Р ± ΔР**), **м²**	28±2
6.	Формула, примененная для вычисления предельной погрешности определения площади земельного участка, с подставленными значениями и итоговые (вычисленные) значения (**ΔР**), м2	$\Delta P = 3{,}5 \cdot M_t \cdot \sqrt{P_{док}} = 3{,}5 \cdot 0{,}10 \cdot \sqrt{28} = 2$
7.	Предельный минимальный и максимальный размеры земельного участка (**Рмин и Рмакс), м²**	—
8.	Кадастровый или иной государственный учетный номер (инвентарный) объекта недвижимости, расположенного на образуемом земельном участке	—
9.	Кадастровые номера исходных земельных участков	40:26:000043:33
9.1.	Кадастровый номер входящего в состав земельного участка, представляющего собой единое землепользование (номер контура многоконтурного земельного участка), преобразование которого осуществляется	—
9.2.	Кадастровые номера земельных участков, исключаемых из состава измененного (исходного) земельного участка, представляющего собой единое землепользование	—
9.3.	Кадастровый или иной государственный учетный номер (инвентарный) объекта недвижимости, расположенного на измененном земельном участке	—
10.	Условный номер земельного участка	—
11	Учетный номер проекта межевания территории	—
12	Дополнительные сведения об образовании земельного участка	—
13	Сведения о земельных участках (землях общего пользования, территории общего пользования), посредством которых обеспечивается доступ	40:26:000043:33
14.	Иные сведения	—

4. Пояснения к сведениям об образуемом земельном участке **40:26:000043:33:ЗУ633** **:**

обозначение земельного участка

1.	

1. Сведения о характерных точках границ образуемого земельного участка **40:26:000043:33:ЗУ634** **:**

обозначение земельного участка

Система координат МСК-40 Зона № 1

Обозначение характерных точек границ	Координаты, м		Метод определения координат	Формулы, примененные для расчета средней квадратической погрешности определения координат характерных точек границ (M_t), с подставленными в такие формулы значениями и итоговые (вычисленные) значения M_t, м	Описание закрепления точки
	X	Y			
1	2	3	4	5	6
н1330У	437166,12	1298077,82	Метод спутниковых геодезических измерений (определений)	$M_t = \sqrt{m_0^2 + m_1^2}$	—
н1329У	437171,78	1298080,82	Метод спутниковых геодезических измерений (определений)	$M_t = \sqrt{m_0^2 + m_1^2}$	—
н1333У	437170,18	1298083,97	Метод спутниковых геодезических измерений (определений)	$M_t = \sqrt{m_0^2 + m_1^2}$	—
н1336У	437170,03	1298084,26	Метод спутниковых геодезических измерений (определений)	$M_t = \sqrt{m_0^2 + m_1^2}$	—
н1337У	437164,29	1298081,34	Метод спутниковых геодезических измерений (определений)	$M_t = \sqrt{m_0^2 + m_1^2}$	—
н1330У	437166,12	1298077,82	Метод спутниковых геодезических измерений (определений)	$M_t = \sqrt{m_0^2 + m_1^2}$	—

2. Сведения о частях границ образуемого земельного участка **40:26:000043:33:ЗУ634** :

обозначение земельного участка

Обозначение части границ		Горизонтальное проложение (S), м	Описание прохождения части границ	Сведения о согласовании местоположения границ (согласовано/спорное)
от т.	до т.			
1	2	3	4	5
н1330У	н1329У	6,41	—	—
н1329У	н1333У	3,53	—	—
н1333У	н1336У	0,33	—	—
н1336У	н1337У	6,44	—	—
н1337У	н1330У	3,97	—	—

3. Сведения о характеристиках образуемого земельного участка **40:26:000043:33:ЗУ634** :

обозначение земельного участка

№ п/п	Наименование характеристик земельного участка	Значение характеристики
1	2	3
1.	Адрес земельного участка	—

1	2	3
1.1.	Сведения о местоположении земельного участка (при отсутствии адреса) в структурированном в соответствии с федеральной информационной адресной системой виде	Калужская обл., г. Калуга
1.2.	Дополнительные сведения о местоположении земельного участка	—
2	Категория земель	Земли населенных пунктов
3	Вид (виды) разрешенного использования	Хранение автотранспорта
3.1.	Дополнительные сведения об использовании земельного участка	—
4.	Реестровый номер границ территориальной зоны или в случае отсутствия такого реестрового номера ее индивидуальное обозначение (вид, тип, номер, индекс)	—
5.	Площадь земельного участка ± величина предельной погрешности определения (вычисления) площади (**Р ± ΔР**), **м²**	25±2
6.	Формула, примененная для вычисления предельной погрешности определения площади земельного участка, с подставленными значениями и итоговые (вычисленные) значения (**ΔР**), м2	$\Delta P = 3{,}5 \cdot M_t \cdot \sqrt{P_{док}} = 3{,}5 \cdot 0{,}10 \cdot \sqrt{25} = 2$
7.	Предельный минимальный и максимальный размеры земельного участка (**Рмин и Рмакс), м²**	—
8.	Кадастровый или иной государственный учетный номер (инвентарный) объекта недвижимости, расположенного на образуемом земельном участке	—
9.	Кадастровые номера исходных земельных участков	40:26:000043:33
9.1.	Кадастровый номер входящего в состав земельного участка, представляющего собой единое землепользование (номер контура многоконтурного земельного участка), преобразование которого осуществляется	—
9.2.	Кадастровые номера земельных участков, исключаемых из состава измененного (исходного) земельного участка, представляющего собой единое землепользование	—
9.3.	Кадастровый или иной государственный учетный номер (инвентарный) объекта недвижимости, расположенного на измененном земельном участке	—
10.	Условный номер земельного участка	—
11	Учетный номер проекта межевания территории	—
12	Дополнительные сведения об образовании земельного участка	—
13	Сведения о земельных участках (землях общего пользования, территории общего пользования), посредством которых обеспечивается доступ	40:26:000043:33
14.	Иные сведения	—

4. Пояснения к сведениям об образуемом земельном участке **40:26:000043:33:ЗУ634** **:**

обозначение земельного участка

1.	

1. Сведения о характерных точках границ образуемого земельного участка **40:26:000043:33:ЗУ635** **:**

обозначение земельного участка

Зона № 1

Система координат МСК-40

Обозначение характерных точек границ	Координаты, м		Метод определения координат	Формулы, примененные для расчета средней квадратической погрешности определения координат характерных точек границ (M_t), с подставленными в такие формулы значениями и итоговые (вычисленные) значения M_t, м	Описание закрепления точки
	X	Y			
1	2	3	4	5	6
н1337У	437164,29	1298081,34	Метод спутниковых геодезических измерений (определений)	$M_t = \sqrt{m_0^2 + m_1^2}$	—
н1336У	437170,03	1298084,26	Метод спутниковых геодезических измерений (определений)	$M_t = \sqrt{m_0^2 + m_1^2}$	—
н1335У	437168,10	1298088,07	Метод спутниковых геодезических измерений (определений)	$M_t = \sqrt{m_0^2 + m_1^2}$	—
н1338У	437162,30	1298085,15	Метод спутниковых геодезических измерений (определений)	$M_t = \sqrt{m_0^2 + m_1^2}$	—
н1337У	437164,29	1298081,34	Метод спутниковых геодезических измерений (определений)	$M_t = \sqrt{m_0^2 + m_1^2}$	—

2. Сведения о частях границ образуемого земельного участка **40:26:000043:33:ЗУ635** :

обозначение земельного участка

Обозначение части границ		Горизонтальное проложение (S), м	Описание прохождения части границ	Сведения о согласовании местоположения границ (согласовано/спорное)
от т.	до т.			
1	2	3	4	5
н1337У	н1336У	6,44	—	—
н1336У	н1335У	4,27	—	—
н1335У	н1338У	6,49	—	—
н1338У	н1337У	4,30	—	—

3. Сведения о характеристиках образуемого земельного участка **40:26:000043:33:ЗУ635** :

обозначение земельного участка

№ п/п	Наименование характеристик земельного участка	Значение характеристики
1	2	3
1.	Адрес земельного участка	—
1.1.	Сведения о местоположении земельного участка (при отсутствии адреса) в структурированном в соответствии с федеральной информационной адресной системой виде	Калужская обл., г. Калуга
1.2.	Дополнительные сведения о местоположении земельного участка	—
2	Категория земель	Земли населенных пунктов
3	Вид (виды) разрешенного использования	Хранение автотранспорта

1	2	3
3.1.	Дополнительные сведения об использовании земельного участка	—
4.	Реестровый номер границ территориальной зоны или в случае отсутствия такого реестрового номера ее индивидуальное обозначение (вид, тип, номер, индекс)	—
5.	Площадь земельного участка ± величина предельной погрешности определения (вычисления) площади (**Р ± ΔР**), **м²**	28±2
6.	Формула, примененная для вычисления предельной погрешности определения площади земельного участка, с подставленными значениями и итоговые (вычисленные) значения (**ΔР**), м2	$\Delta P = 3{,}5 \cdot M_t \cdot \sqrt{P_{док}} = 3{,}5 \cdot 0{,}10 \cdot \sqrt{28} = 2$
7.	Предельный минимальный и максимальный размеры земельного участка (**Рмин и Рмакс), м²**	—
8.	Кадастровый или иной государственный учетный номер (инвентарный) объекта недвижимости, расположенного на образуемом земельном участке	—
9.	Кадастровые номера исходных земельных участков	40:26:000043:33
9.1.	Кадастровый номер входящего в состав земельного участка, представляющего собой единое землепользование (номер контура многоконтурного земельного участка), преобразование которого осуществляется	—
9.2.	Кадастровые номера земельных участков, исключаемых из состава измененного (исходного) земельного участка, представляющего собой единое землепользование	—
9.3.	Кадастровый или иной государственный учетный номер (инвентарный) объекта недвижимости, расположенного на измененном земельном участке	—
10.	Условный номер земельного участка	—
11	Учетный номер проекта межевания территории	—
12	Дополнительные сведения об образовании земельного участка	—
13	Сведения о земельных участках (землях общего пользования, территории общего пользования), посредством которых обеспечивается доступ	40:26:000043:33
14.	Иные сведения	—

4. Пояснения к сведениям об образуемом земельном участке **40:26:000043:33:ЗУ635** **:**

обозначение земельного участка

1.	

1. Сведения о характерных точках границ образуемого земельного участка **40:26:000043:33:ЗУ636** **:**

обозначение земельного участка

Система координат МСК-40 Зона № 1

Обозначение характерных точек границ	Координаты, м		Метод определения координат	Формулы, примененные для расчета средней квадратической погрешности определения координат характерных точек границ (M_t), с подставленными в такие формулы значениями и итоговые (вычисленные) значения M_t, м	Описание закрепления точки
	X	Y			
1	2	3	4	5	6
н1338У	437162,30	1298085,15	Метод спутниковых геодезических измерений (определений)	$M_t = \sqrt{m_0^2 + m_1^2}$	—

н1335У	437168,10	1298088,07	Метод спутниковых геодезических измерений (определений)	$M_t = \sqrt{m_0^2 + m_1^2}$	—
н1339У	437166,23	1298091,75	Метод спутниковых геодезических измерений (определений)	$M_t = \sqrt{m_0^2 + m_1^2}$	—
н1340У	437160,41	1298088,80	Метод спутниковых геодезических измерений (определений)	$M_t = \sqrt{m_0^2 + m_1^2}$	—
н1338У	437162,30	1298085,15	Метод спутниковых геодезических измерений (определений)	$M_t = \sqrt{m_0^2 + m_1^2}$	—

2. Сведения о частях границ образуемого земельного участка **40:26:000043:33:ЗУ636** :

обозначение земельного участка

Обозначение части границ		Горизонтальное проложение (S), м	Описание прохождения части границ	Сведения о согласовании местоположения границ (согласовано/спорное)
от т.	до т.			
1	2	3	4	5
н1338У	н1335У	6,49	—	—
н1335У	н1339У	4,13	—	—
н1339У	н1340У	6,52	—	—
н1340У	н1338У	4,11	—	—

3. Сведения о характеристиках образуемого земельного участка **40:26:000043:33:ЗУ636** :

обозначение земельного участка

№ п/п	Наименование характеристик земельного участка	Значение характеристики
1	2	3
1.	Адрес земельного участка	—
1.1.	Сведения о местоположении земельного участка (при отсутствии адреса) в структурированном в соответствии с федеральной информационной адресной системой виде	Калужская обл., г. Калуга
1.2.	Дополнительные сведения о местоположении земельного участка	—
2	Категория земель	Земли населенных пунктов
3	Вид (виды) разрешенного использования	Хранение автотранспорта
3.1.	Дополнительные сведения об использовании земельного участка	—
4.	Реестровый номер границ территориальной зоны или в случае отсутствия такого реестрового номера ее индивидуальное обозначение (вид, тип, номер, индекс)	—
5.	Площадь земельного участка ± величина предельной погрешности определения (вычисления) площади (**Р ± ΔР**), **м²**	27±2
6.	Формула, примененная для вычисления предельной погрешности определения площади земельного участка, с подставленными значениями и итоговые (вычисленные) значения (**ΔР**), м2	$\Delta P = 3,5 \cdot M_t \cdot \sqrt{P_{док}} = 3,5 \cdot 0,10 \cdot \sqrt{27} = 2$
7.	Предельный минимальный и максимальный размеры земельного участка (**Рмин и Рмакс), м²**	—
8.	Кадастровый или иной государственный учетный номер (инвентарный) объекта	—

1	2	3
	недвижимости, расположенного на образуемом земельном участке	
9.	Кадастровые номера исходных земельных участков	40:26:000043:33
9.1.	Кадастровый номер входящего в состав земельного участка, представляющего собой единое землепользование (номер контура многоконтурного земельного участка), преобразование которого осуществляется	—
9.2.	Кадастровые номера земельных участков, исключаемых из состава измененного (исходного) земельного участка, представляющего собой единое землепользование	—
9.3.	Кадастровый или иной государственный учетный номер (инвентарный) объекта недвижимости, расположенного на измененном земельном участке	—
10.	Условный номер земельного участка	—
11	Учетный номер проекта межевания территории	—
12	Дополнительные сведения об образовании земельного участка	—
13	Сведения о земельных участках (землях общего пользования, территории общего пользования), посредством которых обеспечивается доступ	40:26:000043:33
14.	Иные сведения	—

4. Пояснения к сведениям об образуемом земельном участке **40:26:000043:33:ЗУ636** :

обозначение земельного участка

1.	

1. Сведения о характерных точках границ образуемого земельного участка **40:26:000043:33:ЗУ637** :

обозначение земельного участка

Система координат МСК-40 Зона № 1

Обозначение характерных точек границ	Координаты, м		Метод определения координат	Формулы, примененные для расчета средней квадратической погрешности определения координат характерных точек границ (M_t), с подставленными в такие формулы значениями и итоговые (вычисленные) значения M_t, м	Описание закрепления точки
	X	Y			
1	2	3	4	5	6
н1340У	437160,41	1298088,80	Метод спутниковых геодезических измерений (определений)	$M_t = \sqrt{m_0^2 + m_1^2}$	—
н1339У	437166,23	1298091,75	Метод спутниковых геодезических измерений (определений)	$M_t = \sqrt{m_0^2 + m_1^2}$	—
н1341У	437166,09	1298092,03	Метод спутниковых геодезических измерений (определений)	$M_t = \sqrt{m_0^2 + m_1^2}$	—
н1342У	437164,44	1298095,28	Метод спутниковых геодезических измерений (определений)	$M_t = \sqrt{m_0^2 + m_1^2}$	—
н1343У	437158,59	1298092,31	Метод спутниковых геодезических измерений (определений)	$M_t = \sqrt{m_0^2 + m_1^2}$	—

н1340У	437160,41	1298088,80	Метод спутниковых геодезических измерений (определений)	$M_t = \sqrt{m_0^2 + m_1^2}$	—

2. Сведения о частях границ образуемого земельного участка **40:26:000043:33:ЗУ637** :

обозначение земельного участка

Обозначение части границ		Горизонтальное проложение (S), м	Описание прохождения части границ	Сведения о согласовании местоположения границ (согласовано/спорное)
от т.	до т.			
1	2	3	4	5
н1340У	н1339У	6,52	—	—
н1339У	н1341У	0,31	—	—
н1341У	н1342У	3,64	—	—
н1342У	н1343У	6,56	—	—
н1343У	н1340У	3,95	—	—

3. Сведения о характеристиках образуемого земельного участка **40:26:000043:33:ЗУ637** :

обозначение земельного участка

№ п/п	Наименование характеристик земельного участка	Значение характеристики
1	2	3
1.	Адрес земельного участка	—
1.1.	Сведения о местоположении земельного участка (при отсутствии адреса) в структурированном в соответствии с федеральной информационной адресной системой виде	Калужская обл., г. Калуга
1.2.	Дополнительные сведения о местоположении земельного участка	—
2	Категория земель	Земли населенных пунктов
3	Вид (виды) разрешенного использования	Хранение автотранспорта
3.1.	Дополнительные сведения об использовании земельного участка	—
4.	Реестровый номер границ территориальной зоны или в случае отсутствия такого реестрового номера ее индивидуальное обозначение (вид, тип, номер, индекс)	—
5.	Площадь земельного участка ± величина предельной погрешности определения (вычисления) площади (**Р ± ΔР**), **м²**	26±2
6.	Формула, примененная для вычисления предельной погрешности определения площади земельного участка, с подставленными значениями и итоговые (вычисленные) значения (**ΔР**), м2	$\Delta P = 3,5 \cdot M_t \cdot \sqrt{P_{док}} = 3,5 \cdot 0,10 \cdot \sqrt{26} = 2$
7.	Предельный минимальный и максимальный размеры земельного участка (**Рмин и Рмакс), м²**	—
8.	Кадастровый или иной государственный учетный номер (инвентарный) объекта недвижимости, расположенного на образуемом земельном участке	—
9.	Кадастровые номера исходных земельных участков	40:26:000043:33
9.1.	Кадастровый номер входящего в состав земельного участка, представляющего собой единое землепользование (номер контура многоконтурного земельного участка), преобразование которого осуществляется	—
9.2.	Кадастровые номера земельных участков, исключаемых из состава измененного (исходного) земельного участка, представляющего собой единое землепользование	—

1	2	3
9.3.	Кадастровый или иной государственный учетный номер (инвентарный) объекта недвижимости, расположенного на измененном земельном участке	—
10.	Условный номер земельного участка	—
11	Учетный номер проекта межевания территории	—
12	Дополнительные сведения об образовании земельного участка	—
13	Сведения о земельных участках (землях общего пользования, территории общего пользования), посредством которых обеспечивается доступ	40:26:000043:33
14.	Иные сведения	—

4. Пояснения к сведениям об образуемом земельном участке **40:26:000043:33:ЗУ637** :

обозначение земельного участка

1.	

1. Сведения о характерных точках границ образуемого земельного участка **40:26:000043:33:ЗУ638** :

обозначение земельного участка

Система координат МСК-40 Зона № 1

Обозначение характерных точек границ	Координаты, м		Метод определения координат	Формулы, примененные для расчета средней квадратической погрешности определения координат характерных точек границ (M_t), с подставленными в такие формулы значениями и итоговые (вычисленные) значения M_t, м	Описание закрепления точки
	X	Y			
1	2	3	4	5	6
н1343У	437158,59	1298092,31	Метод спутниковых геодезических измерений (определений)	$M_t = \sqrt{m_0^2 + m_1^2}$	—
н1342У	437164,44	1298095,28	Метод спутниковых геодезических измерений (определений)	$M_t = \sqrt{m_0^2 + m_1^2}$	—
н1344У	437164,26	1298095,64	Метод спутниковых геодезических измерений (определений)	$M_t = \sqrt{m_0^2 + m_1^2}$	—
н1345У	437162,84	1298098,44	Метод спутниковых геодезических измерений (определений)	$M_t = \sqrt{m_0^2 + m_1^2}$	—
н1346У	437157,02	1298095,36	Метод спутниковых геодезических измерений (определений)	$M_t = \sqrt{m_0^2 + m_1^2}$	—
н1343У	437158,59	1298092,31	Метод спутниковых геодезических измерений (определений)	$M_t = \sqrt{m_0^2 + m_1^2}$	—

2. Сведения о частях границ образуемого земельного участка **40:26:000043:33:ЗУ638** :

обозначение земельного участка

Обозначение части границ		Горизонтальное проложение (S), м	Описание прохождения части границ	Сведения о согласовании местоположения границ (согласовано/спорное)
от т.	до т.			
1	2	3	4	5
н1343У	н1342У	6,56	—	—
н1342У	н1344У	0,40	—	—
н1344У	н1345У	3,14	—	—
н1345У	н1346У	6,58	—	—
н1346У	н1343У	3,43	—	—

3. Сведения о характеристиках образуемого земельного участка **40:26:000043:33:ЗУ638** :

обозначение земельного участка

№ п/п	Наименование характеристик земельного участка	Значение характеристики
1	2	3
1.	Адрес земельного участка	—
1.1.	Сведения о местоположении земельного участка (при отсутствии адреса) в структурированном в соответствии с федеральной информационной адресной системой виде	Калужская обл., г. Калуга
1.2.	Дополнительные сведения о местоположении земельного участка	—
2	Категория земель	Земли населенных пунктов
3	Вид (виды) разрешенного использования	Хранение автотранспорта
3.1.	Дополнительные сведения об использовании земельного участка	—
4.	Реестровый номер границ территориальной зоны или в случае отсутствия такого реестрового номера ее индивидуальное обозначение (вид, тип, номер, индекс)	—
5.	Площадь земельного участка ± величина предельной погрешности определения (вычисления) площади (**Р ± ΔР**), **м²**	23±2
6.	Формула, примененная для вычисления предельной погрешности определения площади земельного участка, с подставленными значениями и итоговые (вычисленные) значения (**ΔР**), м2	$\Delta P = 3,5 \cdot M_t \cdot \sqrt{P_{док}} = 3,5 \cdot 0,10 \cdot \sqrt{23} = 2$
7.	Предельный минимальный и максимальный размеры земельного участка (**Рмин и Рмакс), м²**	—
8.	Кадастровый или иной государственный учетный номер (инвентарный) объекта недвижимости, расположенного на образуемом земельном участке	—
9.	Кадастровые номера исходных земельных участков	40:26:000043:33
9.1.	Кадастровый номер входящего в состав земельного участка, представляющего собой единое землепользование (номер контура многоконтурного земельного участка), преобразование которого осуществляется	—
9.2.	Кадастровые номера земельных участков, исключаемых из состава измененного (исходного) земельного участка, представляющего собой единое землепользование	—
9.3.	Кадастровый или иной государственный учетный номер (инвентарный) объекта недвижимости, расположенного на измененном земельном участке	—
10.	Условный номер земельного участка	—
11	Учетный номер проекта межевания территории	—

1	2	3
12	Дополнительные сведения об образовании земельного участка	—
13	Сведения о земельных участках (землях общего пользования, территории общего пользования), посредством которых обеспечивается доступ	40:26:000043:33
14.	Иные сведения	—

4. Пояснения к сведениям об образуемом земельном участке **40:26:000043:33:ЗУ638** **:**

обозначение земельного участка

1.	

1. Сведения о характерных точках границ образуемого земельного участка **40:26:000043:33:ЗУ639** **:**

обозначение земельного участка

Система координат МСК-40 Зона № 1

Обозначение характерных точек границ	Координаты, м		Метод определения координат	Формулы, примененные для расчета средней квадратической погрешности определения координат характерных точек границ (M_t), с подставленными в такие формулы значениями и итоговые (вычисленные) значения M_t, м	Описание закрепления точки
	X	Y			
1	2	3	4	5	6
н1334У	437173,49	1298090,79	Метод спутниковых геодезических измерений (определений)	$M_t = \sqrt{m_0^2 + m_1^2}$	—
н1347У	437171,56	1298094,81	Метод спутниковых геодезических измерений (определений)	$M_t = \sqrt{m_0^2 + m_1^2}$	—
н1341У	437166,09	1298092,03	Метод спутниковых геодезических измерений (определений)	$M_t = \sqrt{m_0^2 + m_1^2}$	—
н1339У	437166,23	1298091,75	Метод спутниковых геодезических измерений (определений)	$M_t = \sqrt{m_0^2 + m_1^2}$	—
н1335У	437168,10	1298088,07	Метод спутниковых геодезических измерений (определений)	$M_t = \sqrt{m_0^2 + m_1^2}$	—
н1334У	437173,49	1298090,79	Метод спутниковых геодезических измерений (определений)	$M_t = \sqrt{m_0^2 + m_1^2}$	—

2. Сведения о частях границ образуемого земельного участка **40:26:000043:33:ЗУ639** **:**

обозначение земельного участка

Обозначение части границ		Горизонтальное проложение (S), м	Описание прохождения части границ	Сведения о согласовании местоположения границ (согласовано/спорное)
от т.	до т.			

1	2	3	4	5
н1334У	н1347У	4,46	—	—
н1347У	н1341У	6,14	—	—
н1341У	н1339У	0,31	—	—
н1339У	н1335У	4,13	—	—
н1335У	н1334У	6,04	—	—

3. Сведения о характеристиках образуемого земельного участка **40:26:000043:33:ЗУ639** **:**

обозначение земельного участка

№ п/п	Наименование характеристик земельного участка	Значение характеристики
1	2	3
1.	Адрес земельного участка	—
1.1.	Сведения о местоположении земельного участка (при отсутствии адреса) в структурированном в соответствии с федеральной информационной адресной системой виде	Калужская обл., г. Калуга
1.2.	Дополнительные сведения о местоположении земельного участка	—
2	Категория земель	Земли населенных пунктов
3	Вид (виды) разрешенного использования	Хранение автотранспорта
3.1.	Дополнительные сведения об использовании земельного участка	—
4.	Реестровый номер границ территориальной зоны или в случае отсутствия такого реестрового номера ее индивидуальное обозначение (вид, тип, номер, индекс)	—
5.	Площадь земельного участка ± величина предельной погрешности определения (вычисления) площади (**Р ± ΔР**), **м²**	27±2
6.	Формула, примененная для вычисления предельной погрешности определения площади земельного участка, с подставленными значениями и итоговые (вычисленные) значения (**ΔР**), м2	$\Delta P = 3{,}5 \cdot M_t \cdot \sqrt{P_{док}} = 3{,}5 \cdot 0{,}10 \cdot \sqrt{27} = 2$
7.	Предельный минимальный и максимальный размеры земельного участка (**Рмин и Рмакс), м²**	—
8.	Кадастровый или иной государственный учетный номер (инвентарный) объекта недвижимости, расположенного на образуемом земельном участке	—
9.	Кадастровые номера исходных земельных участков	40:26:000043:33
9.1.	Кадастровый номер входящего в состав земельного участка, представляющего собой единое землепользование (номер контура многоконтурного земельного участка), преобразование которого осуществляется	—
9.2.	Кадастровые номера земельных участков, исключаемых из состава измененного (исходного) земельного участка, представляющего собой единое землепользование	—
9.3.	Кадастровый или иной государственный учетный номер (инвентарный) объекта недвижимости, расположенного на измененном земельном участке	—
10.	Условный номер земельного участка	—
11	Учетный номер проекта межевания территории	—
12	Дополнительные сведения об образовании земельного участка	—
13	Сведения о земельных участках (землях общего пользования, территории общего пользования), посредством которых обеспечивается доступ	40:26:000043:33
14.	Иные сведения	—

4. Пояснения к сведениям об образуемом земельном участке **40:26:000043:33:ЗУ639** :

обозначение земельного участка

1.	

1. Сведения о характерных точках границ образуемого земельного участка **40:26:000043:33:ЗУ640** :

обозначение земельного участка

Система координат МСК-40

Зона № 1

Обозначение характерных точек границ	Координаты, м		Метод определения координат	Формулы, примененные для расчета средней квадратической погрешности определения координат характерных точек границ (M_t), с подставленными в такие формулы значениями и итоговые (вычисленные) значения M_t, м	Описание закрепления точки
	X	Y			
1	2	3	4	5	6
н1347У	437171,56	1298094,81	Метод спутниковых геодезических измерений (определений)	$M_t = \sqrt{m_0^2 + m_1^2}$	—
н1348У	437169,73	1298098,39	Метод спутниковых геодезических измерений (определений)	$M_t = \sqrt{m_0^2 + m_1^2}$	—
н1344У	437164,26	1298095,64	Метод спутниковых геодезических измерений (определений)	$M_t = \sqrt{m_0^2 + m_1^2}$	—
н1342У	437164,44	1298095,28	Метод спутниковых геодезических измерений (определений)	$M_t = \sqrt{m_0^2 + m_1^2}$	—
н1341У	437166,09	1298092,03	Метод спутниковых геодезических измерений (определений)	$M_t = \sqrt{m_0^2 + m_1^2}$	—
н1347У	437171,56	1298094,81	Метод спутниковых геодезических измерений (определений)	$M_t = \sqrt{m_0^2 + m_1^2}$	—

2. Сведения о частях границ образуемого земельного участка **40:26:000043:33:ЗУ640** :

обозначение земельного участка

Обозначение части границ		Горизонтальное проложение (S), м	Описание прохождения части границ	Сведения о согласовании местоположения границ (согласовано/спорное)
от т.	до т.			
1	2	3	4	5
н1347У	н1348У	4,02	—	—
н1348У	н1344У	6,12	—	—
н1344У	н1342У	0,40	—	—
н1342У	н1341У	3,64	—	—
н1341У	н1347У	6,14	—	—

3. Сведения о характеристиках образуемого земельного участка **40:26:000043:33:ЗУ640** :

обозначение земельного участка

№ п/п	Наименование характеристик земельного участка	Значение характеристики
1	2	3
1.	Адрес земельного участка	—
1.1.	Сведения о местоположении земельного участка (при отсутствии адреса) в структурированном в соответствии с федеральной информационной адресной системой виде	Калужская обл., г. Калуга
1.2.	Дополнительные сведения о местоположении земельного участка	—
2	Категория земель	Земли населенных пунктов
3	Вид (виды) разрешенного использования	Хранение автотранспорта
3.1.	Дополнительные сведения об использовании земельного участка	—
4.	Реестровый номер границ территориальной зоны или в случае отсутствия такого реестрового номера ее индивидуальное обозначение (вид, тип, номер, индекс)	—
5.	Площадь земельного участка ± величина предельной погрешности определения (вычисления) площади (**Р ± ΔР**), **м²**	25±2
6.	Формула, примененная для вычисления предельной погрешности определения площади земельного участка, с подставленными значениями и итоговые (вычисленные) значения (**ΔР**), м2	$\Delta P = 3,5 \cdot M_t \cdot \sqrt{P_{док}} = 3,5 \cdot 0,10 \cdot \sqrt{25} = 2$
7.	Предельный минимальный и максимальный размеры земельного участка (**Рмин и Рмакс), м²**	—
8.	Кадастровый или иной государственный учетный номер (инвентарный) объекта недвижимости, расположенного на образуемом земельном участке	—
9.	Кадастровые номера исходных земельных участков	40:26:000043:33
9.1.	Кадастровый номер входящего в состав земельного участка, представляющего собой единое землепользование (номер контура многоконтурного земельного участка), преобразование которого осуществляется	—
9.2.	Кадастровые номера земельных участков, исключаемых из состава измененного (исходного) земельного участка, представляющего собой единое землепользование	—
9.3.	Кадастровый или иной государственный учетный номер (инвентарный) объекта недвижимости, расположенного на измененном земельном участке	—
10.	Условный номер земельного участка	—
11	Учетный номер проекта межевания территории	—
12	Дополнительные сведения об образовании земельного участка	—
13	Сведения о земельных участках (землях общего пользования, территории общего пользования), посредством которых обеспечивается доступ	40:26:000043:33
14.	Иные сведения	—

4. Пояснения к сведениям об образуемом земельном участке **40:26:000043:33:ЗУ640** :

обозначение земельного участка

1.	

1. Сведения о характерных точках границ образуемого земельного участка **40:26:000043:33:ЗУ641** :

обозначение земельного участка

Система координат МСК-40 Зона № 1

Обозначение характерных точек границ	Координаты, м		Метод определения координат	Формулы, примененные для расчета средней квадратической погрешности определения координат характерных точек границ (M_t), с подставленными в такие формулы значениями и итоговые (вычисленные) значения M_t, м	Описание закрепления точки
	X	Y			
1	2	3	4	5	6
н1344У	437164,26	1298095,64	Метод спутниковых геодезических измерений (определений)	$M_t = \sqrt{m_0^2 + m_1^2}$	—
н1348У	437169,73	1298098,39	Метод спутниковых геодезических измерений (определений)	$M_t = \sqrt{m_0^2 + m_1^2}$	—
н1349У	437168,11	1298101,42	Метод спутниковых геодезических измерений (определений)	$M_t = \sqrt{m_0^2 + m_1^2}$	—
н1350У	437162,75	1298098,60	Метод спутниковых геодезических измерений (определений)	$M_t = \sqrt{m_0^2 + m_1^2}$	—
н1345У	437162,84	1298098,44	Метод спутниковых геодезических измерений (определений)	$M_t = \sqrt{m_0^2 + m_1^2}$	—
н1344У	437164,26	1298095,64	Метод спутниковых геодезических измерений (определений)	$M_t = \sqrt{m_0^2 + m_1^2}$	—

2. Сведения о частях границ образуемого земельного участка **40:26:000043:33:ЗУ641** :

обозначение земельного участка

Обозначение части границ		Горизонтальное проложение (S), м	Описание прохождения части границ	Сведения о согласовании местоположения границ (согласовано/спорное)
от т.	до т.			
1	2	3	4	5
н1344У	н1348У	6,12	—	—
н1348У	н1349У	3,44	—	—
н1349У	н1350У	6,06	—	—
н1350У	н1345У	0,18	—	—
н1345У	н1344У	3,14	—	—

3. Сведения о характеристиках образуемого земельного участка **40:26:000043:33:ЗУ641** :

обозначение земельного участка

№ п/п	Наименование характеристик земельного участка	Значение характеристики
1	2	3
1.	Адрес земельного участка	—

1	2	3
1.1.	Сведения о местоположении земельного участка (при отсутствии адреса) в структурированном в соответствии с федеральной информационной адресной системой виде	Калужская обл., г. Калуга
1.2.	Дополнительные сведения о местоположении земельного участка	—
2	Категория земель	Земли населенных пунктов
3	Вид (виды) разрешенного использования	Хранение автотранспорта
3.1.	Дополнительные сведения об использовании земельного участка	—
4.	Реестровый номер границ территориальной зоны или в случае отсутствия такого реестрового номера ее индивидуальное обозначение (вид, тип, номер, индекс)	—
5.	Площадь земельного участка ± величина предельной погрешности определения (вычисления) площади (**Р ± ΔР**), **м²**	21±2
6.	Формула, примененная для вычисления предельной погрешности определения площади земельного участка, с подставленными значениями и итоговые (вычисленные) значения (**ΔР**), м2	$\Delta P = 3{,}5 \cdot M_t \cdot \sqrt{P_{док}} = 3{,}5 \cdot 0{,}10 \cdot \sqrt{21} = 2$
7.	Предельный минимальный и максимальный размеры земельного участка (**Рмин и Рмакс), м²**	—
8.	Кадастровый или иной государственный учетный номер (инвентарный) объекта недвижимости, расположенного на образуемом земельном участке	—
9.	Кадастровые номера исходных земельных участков	40:26:000043:33
9.1.	Кадастровый номер входящего в состав земельного участка, представляющего собой единое землепользование (номер контура многоконтурного земельного участка), преобразование которого осуществляется	—
9.2.	Кадастровые номера земельных участков, исключаемых из состава измененного (исходного) земельного участка, представляющего собой единое землепользование	—
9.3.	Кадастровый или иной государственный учетный номер (инвентарный) объекта недвижимости, расположенного на измененном земельном участке	—
10.	Условный номер земельного участка	—
11	Учетный номер проекта межевания территории	—
12	Дополнительные сведения об образовании земельного участка	—
13	Сведения о земельных участках (землях общего пользования, территории общего пользования), посредством которых обеспечивается доступ	40:26:000043:33
14.	Иные сведения	—

4. Пояснения к сведениям об образуемом земельном участке **40:26:000043:33:ЗУ641** **:**

обозначение земельного участка

1.	

1. Сведения о характерных точках границ образуемого земельного участка **40:26:000043:33:ЗУ642** **:**

обозначение земельного участка

Система координат МСК-40 Зона № 1

Обозначение характерных точек границ	Координаты, м		Метод определения координат	Формулы, примененные для расчета средней квадратической погрешности определения координат характерных точек границ (M_t), с подставленными в такие формулы значениями и итоговые (вычисленные) значения M_t, м	Описание закрепления точки
	X	Y			
1	2	3	4	5	6
н1349У	437168,11	1298101,42	Метод спутниковых геодезических измерений (определений)	$M_t = \sqrt{m_0^2 + m_1^2}$	—
н1351У	437166,50	1298104,43	Метод спутниковых геодезических измерений (определений)	$M_t = \sqrt{m_0^2 + m_1^2}$	—
н1352У	437161,17	1298101,73	Метод спутниковых геодезических измерений (определений)	$M_t = \sqrt{m_0^2 + m_1^2}$	—
н1353У	437161,35	1298101,38	Метод спутниковых геодезических измерений (определений)	$M_t = \sqrt{m_0^2 + m_1^2}$	—
н1350У	437162,75	1298098,60	Метод спутниковых геодезических измерений (определений)	$M_t = \sqrt{m_0^2 + m_1^2}$	—
н1349У	437168,11	1298101,42	Метод спутниковых геодезических измерений (определений)	$M_t = \sqrt{m_0^2 + m_1^2}$	—

2. Сведения о частях границ образуемого земельного участка **40:26:000043:33:ЗУ642** :

обозначение земельного участка

Обозначение части границ		Горизонтальное проложение (S), м	Описание прохождения части границ	Сведения о согласовании местоположения границ (согласовано/спорное)
от т.	до т.			
1	2	3	4	5
н1349У	н1351У	3,41	—	—
н1351У	н1352У	5,97	—	—
н1352У	н1353У	0,39	—	—
н1353У	н1350У	3,11	—	—
н1350У	н1349У	6,06	—	—

3. Сведения о характеристиках образуемого земельного участка **40:26:000043:33:ЗУ642** :

обозначение земельного участка

№ п/п	Наименование характеристик земельного участка	Значение характеристики
1	2	3
1.	Адрес земельного участка	—

1	2	3
1.1.	Сведения о местоположении земельного участка (при отсутствии адреса) в структурированном в соответствии с федеральной информационной адресной системой виде	Калужская обл., г. Калуга
1.2.	Дополнительные сведения о местоположении земельного участка	—
2	Категория земель	Земли населенных пунктов
3	Вид (виды) разрешенного использования	Хранение автотранспорта
3.1.	Дополнительные сведения об использовании земельного участка	—
4.	Реестровый номер границ территориальной зоны или в случае отсутствия такого реестрового номера ее индивидуальное обозначение (вид, тип, номер, индекс)	—
5.	Площадь земельного участка ± величина предельной погрешности определения (вычисления) площади (**Р ± ΔР**), **м²**	21±2
6.	Формула, примененная для вычисления предельной погрешности определения площади земельного участка, с подставленными значениями и итоговые (вычисленные) значения (**ΔР**), м2	$\Delta P = 3{,}5 \cdot M_t \cdot \sqrt{P_{док}} = 3{,}5 \cdot 0{,}10 \cdot \sqrt{21} = 2$
7.	Предельный минимальный и максимальный размеры земельного участка (**Рмин и Рмакс), м²**	—
8.	Кадастровый или иной государственный учетный номер (инвентарный) объекта недвижимости, расположенного на образуемом земельном участке	—
9.	Кадастровые номера исходных земельных участков	40:26:000043:33
9.1.	Кадастровый номер входящего в состав земельного участка, представляющего собой единое землепользование (номер контура многоконтурного земельного участка), преобразование которого осуществляется	—
9.2.	Кадастровые номера земельных участков, исключаемых из состава измененного (исходного) земельного участка, представляющего собой единое землепользование	—
9.3.	Кадастровый или иной государственный учетный номер (инвентарный) объекта недвижимости, расположенного на измененном земельном участке	—
10.	Условный номер земельного участка	—
11	Учетный номер проекта межевания территории	—
12	Дополнительные сведения об образовании земельного участка	—
13	Сведения о земельных участках (землях общего пользования, территории общего пользования), посредством которых обеспечивается доступ	40:26:000043:33
14.	Иные сведения	—

4. Пояснения к сведениям об образуемом земельном участке **40:26:000043:33:ЗУ642** **:**

обозначение земельного участка

1.	

1. Сведения о характерных точках границ образуемого земельного участка **40:26:000043:33:ЗУ643** **:**

обозначение земельного участка

Система координат МСК-40 Зона № 1

Обозначение характерных точек границ	Координаты, м		Метод определения координат	Формулы, примененные для расчета средней квадратической погрешности определения координат характерных точек границ (M_t), с подставленными в такие формулы значениями и итоговые (вычисленные) значения M_t, м	Описание закрепления точки
	X	Y			
1	2	3	4	5	6
н1346У	437157,02	1298095,36	Метод спутниковых геодезических измерений (определений)	$M_t = \sqrt{m_0^2 + m_1^2}$	—
н1345У	437162,84	1298098,44	Метод спутниковых геодезических измерений (определений)	$M_t = \sqrt{m_0^2 + m_1^2}$	—
н1350У	437162,75	1298098,60	Метод спутниковых геодезических измерений (определений)	$M_t = \sqrt{m_0^2 + m_1^2}$	—
н1353У	437161,35	1298101,38	Метод спутниковых геодезических измерений (определений)	$M_t = \sqrt{m_0^2 + m_1^2}$	—
н1354У	437155,48	1298098,39	Метод спутниковых геодезических измерений (определений)	$M_t = \sqrt{m_0^2 + m_1^2}$	—
н1346У	437157,02	1298095,36	Метод спутниковых геодезических измерений (определений)	$M_t = \sqrt{m_0^2 + m_1^2}$	—

2. Сведения о частях границ образуемого земельного участка **40:26:000043:33:ЗУ643** :

обозначение земельного участка

Обозначение части границ		Горизонтальное проложение (S), м	Описание прохождения части границ	Сведения о согласовании местоположения границ (согласовано/спорное)
от т.	до т.			
1	2	3	4	5
н1346У	н1345У	6,58	—	—
н1345У	н1350У	0,18	—	—
н1350У	н1353У	3,11	—	—
н1353У	н1354У	6,59	—	—
н1354У	н1346У	3,40	—	—

3. Сведения о характеристиках образуемого земельного участка **40:26:000043:33:ЗУ643** :

обозначение земельного участка

№ п/п	Наименование характеристик земельного участка	Значение характеристики
1	2	3
1.	Адрес земельного участка	—

1	2	3
1.1.	Сведения о местоположении земельного участка (при отсутствии адреса) в структурированном в соответствии с федеральной информационной адресной системой виде	Калужская обл., г. Калуга
1.2.	Дополнительные сведения о местоположении земельного участка	—
2	Категория земель	Земли населенных пунктов
3	Вид (виды) разрешенного использования	Хранение автотранспорта
3.1.	Дополнительные сведения об использовании земельного участка	—
4.	Реестровый номер границ территориальной зоны или в случае отсутствия такого реестрового номера ее индивидуальное обозначение (вид, тип, номер, индекс)	—
5.	Площадь земельного участка ± величина предельной погрешности определения (вычисления) площади (**Р ± ΔР**), **м²**	22±2
6.	Формула, примененная для вычисления предельной погрешности определения площади земельного участка, с подставленными значениями и итоговые (вычисленные) значения (**ΔР**), м2	$\Delta P = 3{,}5 \cdot M_t \cdot \sqrt{P_{док}} = 3{,}5 \cdot 0{,}10 \cdot \sqrt{22} = 2$
7.	Предельный минимальный и максимальный размеры земельного участка (**Рмин и Рмакс), м²**	—
8.	Кадастровый или иной государственный учетный номер (инвентарный) объекта недвижимости, расположенного на образуемом земельном участке	—
9.	Кадастровые номера исходных земельных участков	40:26:000043:33
9.1.	Кадастровый номер входящего в состав земельного участка, представляющего собой единое землепользование (номер контура многоконтурного земельного участка), преобразование которого осуществляется	—
9.2.	Кадастровые номера земельных участков, исключаемых из состава измененного (исходного) земельного участка, представляющего собой единое землепользование	—
9.3.	Кадастровый или иной государственный учетный номер (инвентарный) объекта недвижимости, расположенного на измененном земельном участке	—
10.	Условный номер земельного участка	—
11	Учетный номер проекта межевания территории	—
12	Дополнительные сведения об образовании земельного участка	—
13	Сведения о земельных участках (землях общего пользования, территории общего пользования), посредством которых обеспечивается доступ	40:26:000043:33
14.	Иные сведения	—

4. Пояснения к сведениям об образуемом земельном участке **40:26:000043:33:ЗУ643** **:**

обозначение земельного участка

1.	

1. Сведения о характерных точках границ образуемого земельного участка **40:26:000043:33:ЗУ644** **:**

обозначение земельного участка

Система координат МСК-40 Зона № 1

Обозначение характерных точек границ	Координаты, м		Метод определения координат	Формулы, примененные для расчета средней квадратической погрешности определения координат характерных точек границ (M_t), с подставленными в такие формулы значениями и итоговые (вычисленные) значения M_t, м	Описание закрепления точки
	X	Y			
1	2	3	4	5	6
н1354У	437155,48	1298098,39	Метод спутниковых геодезических измерений (определений)	$M_t = \sqrt{m_0^2 + m_1^2}$	—
н1353У	437161,35	1298101,38	Метод спутниковых геодезических измерений (определений)	$M_t = \sqrt{m_0^2 + m_1^2}$	—
н1352У	437161,17	1298101,73	Метод спутниковых геодезических измерений (определений)	$M_t = \sqrt{m_0^2 + m_1^2}$	—
н1355У	437159,67	1298104,69	Метод спутниковых геодезических измерений (определений)	$M_t = \sqrt{m_0^2 + m_1^2}$	—
н1356У	437153,81	1298101,72	Метод спутниковых геодезических измерений (определений)	$M_t = \sqrt{m_0^2 + m_1^2}$	—
н1354У	437155,48	1298098,39	Метод спутниковых геодезических измерений (определений)	$M_t = \sqrt{m_0^2 + m_1^2}$	—

2. Сведения о частях границ образуемого земельного участка **40:26:000043:33:ЗУ644** :

обозначение земельного участка

Обозначение части границ		Горизонтальное проложение (S), м	Описание прохождения части границ	Сведения о согласовании местоположения границ (согласовано/спорное)
от т.	до т.			
1	2	3	4	5
н1354У	н1353У	6,59	—	—
н1353У	н1352У	0,39	—	—
н1352У	н1355У	3,32	—	—
н1355У	н1356У	6,57	—	—
н1356У	н1354У	3,73	—	—

3. Сведения о характеристиках образуемого земельного участка **40:26:000043:33:ЗУ644** :

обозначение земельного участка

№ п/п	Наименование характеристик земельного участка	Значение характеристики
1	2	3
1.	Адрес земельного участка	—

1	2	3
1.1.	Сведения о местоположении земельного участка (при отсутствии адреса) в структурированном в соответствии с федеральной информационной адресной системой виде	Калужская обл., г. Калуга
1.2.	Дополнительные сведения о местоположении земельного участка	—
2	Категория земель	Земли населенных пунктов
3	Вид (виды) разрешенного использования	Хранение автотранспорта
3.1.	Дополнительные сведения об использовании земельного участка	—
4.	Реестровый номер границ территориальной зоны или в случае отсутствия такого реестрового номера ее индивидуальное обозначение (вид, тип, номер, индекс)	—
5.	Площадь земельного участка ± величина предельной погрешности определения (вычисления) площади (**Р ± ΔР**), **м²**	24±2
6.	Формула, примененная для вычисления предельной погрешности определения площади земельного участка, с подставленными значениями и итоговые (вычисленные) значения (**ΔР**), м2	$\Delta P = 3{,}5 \cdot M_t \cdot \sqrt{P_{док}} = 3{,}5 \cdot 0{,}10 \cdot \sqrt{24} = 2$
7.	Предельный минимальный и максимальный размеры земельного участка (**Рмин и Рмакс), м²**	—
8.	Кадастровый или иной государственный учетный номер (инвентарный) объекта недвижимости, расположенного на образуемом земельном участке	—
9.	Кадастровые номера исходных земельных участков	40:26:000043:33
9.1.	Кадастровый номер входящего в состав земельного участка, представляющего собой единое землепользование (номер контура многоконтурного земельного участка), преобразование которого осуществляется	—
9.2.	Кадастровые номера земельных участков, исключаемых из состава измененного (исходного) земельного участка, представляющего собой единое землепользование	—
9.3.	Кадастровый или иной государственный учетный номер (инвентарный) объекта недвижимости, расположенного на измененном земельном участке	—
10.	Условный номер земельного участка	—
11	Учетный номер проекта межевания территории	—
12	Дополнительные сведения об образовании земельного участка	—
13	Сведения о земельных участках (землях общего пользования, территории общего пользования), посредством которых обеспечивается доступ	40:26:000043:33
14.	Иные сведения	—

4. Пояснения к сведениям об образуемом земельном участке **40:26:000043:33:ЗУ644** **:**

обозначение земельного участка

1.	

1. Сведения о характерных точках границ образуемого земельного участка **40:26:000043:33:ЗУ645** **:**

обозначение земельного участка

Система координат МСК-40 Зона № 1

Обозначение характерных точек границ	Координаты, м		Метод определения координат	Формулы, примененные для расчета средней квадратической погрешности определения координат характерных точек границ (M_t), с подставленными в такие формулы значениями и итоговые (вычисленные) значения M_t, м	Описание закрепления точки
	X	Y			
1	2	3	4	5	6
н1356У	437153,81	1298101,72	Метод спутниковых геодезических измерений (определений)	$M_t = \sqrt{m_0^2 + m_1^2}$	—
н1355У	437159,67	1298104,69	Метод спутниковых геодезических измерений (определений)	$M_t = \sqrt{m_0^2 + m_1^2}$	—
н1357У	437159,49	1298105,04	Метод спутниковых геодезических измерений (определений)	$M_t = \sqrt{m_0^2 + m_1^2}$	—
н1358У	437158,01	1298107,97	Метод спутниковых геодезических измерений (определений)	$M_t = \sqrt{m_0^2 + m_1^2}$	—
н1359У	437152,15	1298105,00	Метод спутниковых геодезических измерений (определений)	$M_t = \sqrt{m_0^2 + m_1^2}$	—
н1356У	437153,81	1298101,72	Метод спутниковых геодезических измерений (определений)	$M_t = \sqrt{m_0^2 + m_1^2}$	—

2. Сведения о частях границ образуемого земельного участка **40:26:000043:33:ЗУ645** :

обозначение земельного участка

Обозначение части границ		Горизонтальное проложение (S), м	Описание прохождения части границ	Сведения о согласовании местоположения границ (согласовано/спорное)
от т.	до т.			
1	2	3	4	5
н1356У	н1355У	6,57	—	—
н1355У	н1357У	0,39	—	—
н1357У	н1358У	3,28	—	—
н1358У	н1359У	6,57	—	—
н1359У	н1356У	3,68	—	—

3. Сведения о характеристиках образуемого земельного участка **40:26:000043:33:ЗУ645** :

обозначение земельного участка

№ п/п	Наименование характеристик земельного участка	Значение характеристики
1	2	3
1.	Адрес земельного участка	—

1	2	3
1.1.	Сведения о местоположении земельного участка (при отсутствии адреса) в структурированном в соответствии с федеральной информационной адресной системой виде	Калужская обл., г. Калуга
1.2.	Дополнительные сведения о местоположении земельного участка	—
2	Категория земель	Земли населенных пунктов
3	Вид (виды) разрешенного использования	Хранение автотранспорта
3.1.	Дополнительные сведения об использовании земельного участка	—
4.	Реестровый номер границ территориальной зоны или в случае отсутствия такого реестрового номера ее индивидуальное обозначение (вид, тип, номер, индекс)	—
5.	Площадь земельного участка ± величина предельной погрешности определения (вычисления) площади (**Р ± ΔР**), **м²**	24±2
6.	Формула, примененная для вычисления предельной погрешности определения площади земельного участка, с подставленными значениями и итоговые (вычисленные) значения (**ΔР**), м2	$\Delta P = 3{,}5 \cdot M_t \cdot \sqrt{P_{док}} = 3{,}5 \cdot 0{,}10 \cdot \sqrt{24} = 2$
7.	Предельный минимальный и максимальный размеры земельного участка (**Рмин и Рмакс), м²**	—
8.	Кадастровый или иной государственный учетный номер (инвентарный) объекта недвижимости, расположенного на образуемом земельном участке	—
9.	Кадастровые номера исходных земельных участков	40:26:000043:33
9.1.	Кадастровый номер входящего в состав земельного участка, представляющего собой единое землепользование (номер контура многоконтурного земельного участка), преобразование которого осуществляется	—
9.2.	Кадастровые номера земельных участков, исключаемых из состава измененного (исходного) земельного участка, представляющего собой единое землепользование	—
9.3.	Кадастровый или иной государственный учетный номер (инвентарный) объекта недвижимости, расположенного на измененном земельном участке	—
10.	Условный номер земельного участка	—
11	Учетный номер проекта межевания территории	—
12	Дополнительные сведения об образовании земельного участка	—
13	Сведения о земельных участках (землях общего пользования, территории общего пользования), посредством которых обеспечивается доступ	40:26:000043:33
14.	Иные сведения	—

4. Пояснения к сведениям об образуемом земельном участке **40:26:000043:33:ЗУ645** **:**

обозначение земельного участка

1.	

1. Сведения о характерных точках границ образуемого земельного участка **40:26:000043:33:ЗУ646** **:**

обозначение земельного участка

Система координат МСК-40 Зона № 1

Обозначение характерных точек границ	Координаты, м		Метод определения координат	Формулы, примененные для расчета средней квадратической погрешности определения координат характерных точек границ (M_t), с подставленными в такие формулы значениями и итоговые (вычисленные) значения M_t, м	Описание закрепления точки
	X	Y			
1	2	3	4	5	6
н1351У	437166,50	1298104,43	Метод спутниковых геодезических измерений (определений)	$M_t = \sqrt{m_0^2 + m_1^2}$	—
н1360У	437164,74	1298107,71	Метод спутниковых геодезических измерений (определений)	$M_t = \sqrt{m_0^2 + m_1^2}$	—
н1357У	437159,49	1298105,04	Метод спутниковых геодезических измерений (определений)	$M_t = \sqrt{m_0^2 + m_1^2}$	—
н1355У	437159,67	1298104,69	Метод спутниковых геодезических измерений (определений)	$M_t = \sqrt{m_0^2 + m_1^2}$	—
н1352У	437161,17	1298101,73	Метод спутниковых геодезических измерений (определений)	$M_t = \sqrt{m_0^2 + m_1^2}$	—
н1351У	437166,50	1298104,43	Метод спутниковых геодезических измерений (определений)	$M_t = \sqrt{m_0^2 + m_1^2}$	—

2. Сведения о частях границ образуемого земельного участка **40:26:000043:33:ЗУ646** :

обозначение земельного участка

Обозначение части границ		Горизонтальное проложение (S), м	Описание прохождения части границ	Сведения о согласовании местоположения границ (согласовано/спорное)
от т.	до т.			
1	2	3	4	5
н1351У	н1360У	3,72	—	—
н1360У	н1357У	5,89	—	—
н1357У	н1355У	0,39	—	—
н1355У	н1352У	3,32	—	—
н1352У	н1351У	5,97	—	—

3. Сведения о характеристиках образуемого земельного участка **40:26:000043:33:ЗУ646** :

обозначение земельного участка

№ п/п	Наименование характеристик земельного участка	Значение характеристики
1	2	3
1.	Адрес земельного участка	—

1	2	3
1.1.	Сведения о местоположении земельного участка (при отсутствии адреса) в структурированном в соответствии с федеральной информационной адресной системой виде	Калужская обл., г. Калуга
1.2.	Дополнительные сведения о местоположении земельного участка	—
2	Категория земель	Земли населенных пунктов
3	Вид (виды) разрешенного использования	Хранение автотранспорта
3.1.	Дополнительные сведения об использовании земельного участка	—
4.	Реестровый номер границ территориальной зоны или в случае отсутствия такого реестрового номера ее индивидуальное обозначение (вид, тип, номер, индекс)	—
5.	Площадь земельного участка ± величина предельной погрешности определения (вычисления) площади (**Р ± ΔР**), **м²**	22±2
6.	Формула, примененная для вычисления предельной погрешности определения площади земельного участка, с подставленными значениями и итоговые (вычисленные) значения (**ΔР**), м2	$\Delta P = 3{,}5 \cdot M_t \cdot \sqrt{P_{док}} = 3{,}5 \cdot 0{,}10 \cdot \sqrt{22} = 2$
7.	Предельный минимальный и максимальный размеры земельного участка (**Рмин и Рмакс), м²**	—
8.	Кадастровый или иной государственный учетный номер (инвентарный) объекта недвижимости, расположенного на образуемом земельном участке	—
9.	Кадастровые номера исходных земельных участков	40:26:000043:33
9.1.	Кадастровый номер входящего в состав земельного участка, представляющего собой единое землепользование (номер контура многоконтурного земельного участка), преобразование которого осуществляется	—
9.2.	Кадастровые номера земельных участков, исключаемых из состава измененного (исходного) земельного участка, представляющего собой единое землепользование	—
9.3.	Кадастровый или иной государственный учетный номер (инвентарный) объекта недвижимости, расположенного на измененном земельном участке	—
10.	Условный номер земельного участка	—
11	Учетный номер проекта межевания территории	—
12	Дополнительные сведения об образовании земельного участка	—
13	Сведения о земельных участках (землях общего пользования, территории общего пользования), посредством которых обеспечивается доступ	40:26:000043:33
14.	Иные сведения	—

4. Пояснения к сведениям об образуемом земельном участке **40:26:000043:33:ЗУ646** **:**

обозначение земельного участка

1.	

1. Сведения о характерных точках границ образуемого земельного участка **40:26:000043:33:ЗУ647** **:**

обозначение земельного участка

Система координат МСК-40 Зона № 1

Обозначение характерных точек границ	Координаты, м		Метод определения координат	Формулы, примененные для расчета средней квадратической погрешности определения координат характерных точек границ (M_t), с подставленными в такие формулы значениями и итоговые (вычисленные) значения M_t, м	Описание закрепления точки
	X	Y			
1	2	3	4	5	6
н1360У	437164,74	1298107,71	Метод спутниковых геодезических измерений (определений)	$M_t = \sqrt{m_0^2 + m_1^2}$	—
н1361У	437163,13	1298110,88	Метод спутниковых геодезических измерений (определений)	$M_t = \sqrt{m_0^2 + m_1^2}$	—
н1362У	437157,88	1298108,22	Метод спутниковых геодезических измерений (определений)	$M_t = \sqrt{m_0^2 + m_1^2}$	—
н1358У	437158,01	1298107,97	Метод спутниковых геодезических измерений (определений)	$M_t = \sqrt{m_0^2 + m_1^2}$	—
н1357У	437159,49	1298105,04	Метод спутниковых геодезических измерений (определений)	$M_t = \sqrt{m_0^2 + m_1^2}$	—
н1360У	437164,74	1298107,71	Метод спутниковых геодезических измерений (определений)	$M_t = \sqrt{m_0^2 + m_1^2}$	—

2. Сведения о частях границ образуемого земельного участка **40:26:000043:33:ЗУ647** :

обозначение земельного участка

Обозначение части границ		Горизонтальное проложение (S), м	Описание прохождения части границ	Сведения о согласовании местоположения границ (согласовано/спорное)
от т.	до т.			
1	2	3	4	5
н1360У	н1361У	3,56	—	—
н1361У	н1362У	5,89	—	—
н1362У	н1358У	0,28	—	—
н1358У	н1357У	3,28	—	—
н1357У	н1360У	5,89	—	—

3. Сведения о характеристиках образуемого земельного участка **40:26:000043:33:ЗУ647** :

обозначение земельного участка

№ п/п	Наименование характеристик земельного участка	Значение характеристики
1	2	3
1.	Адрес земельного участка	—

1	2	3
1.1.	Сведения о местоположении земельного участка (при отсутствии адреса) в структурированном в соответствии с федеральной информационной адресной системой виде	Калужская обл., г. Калуга
1.2.	Дополнительные сведения о местоположении земельного участка	—
2	Категория земель	Земли населенных пунктов
3	Вид (виды) разрешенного использования	Хранение автотранспорта
3.1.	Дополнительные сведения об использовании земельного участка	—
4.	Реестровый номер границ территориальной зоны или в случае отсутствия такого реестрового номера ее индивидуальное обозначение (вид, тип, номер, индекс)	—
5.	Площадь земельного участка ± величина предельной погрешности определения (вычисления) площади (**Р ± ΔР**), **м²**	21±2
6.	Формула, примененная для вычисления предельной погрешности определения площади земельного участка, с подставленными значениями и итоговые (вычисленные) значения (**ΔР**), м2	$\Delta P = 3{,}5 \cdot M_t \cdot \sqrt{P_{док}} = 3{,}5 \cdot 0{,}10 \cdot \sqrt{21} = 2$
7.	Предельный минимальный и максимальный размеры земельного участка (**Рмин и Рмакс), м²**	—
8.	Кадастровый или иной государственный учетный номер (инвентарный) объекта недвижимости, расположенного на образуемом земельном участке	—
9.	Кадастровые номера исходных земельных участков	40:26:000043:33
9.1.	Кадастровый номер входящего в состав земельного участка, представляющего собой единое землепользование (номер контура многоконтурного земельного участка), преобразование которого осуществляется	—
9.2.	Кадастровые номера земельных участков, исключаемых из состава измененного (исходного) земельного участка, представляющего собой единое землепользование	—
9.3.	Кадастровый или иной государственный учетный номер (инвентарный) объекта недвижимости, расположенного на измененном земельном участке	—
10.	Условный номер земельного участка	—
11	Учетный номер проекта межевания территории	—
12	Дополнительные сведения об образовании земельного участка	—
13	Сведения о земельных участках (землях общего пользования, территории общего пользования), посредством которых обеспечивается доступ	40:26:000043:33
14.	Иные сведения	—

4. Пояснения к сведениям об образуемом земельном участке **40:26:000043:33:ЗУ647** **:**

обозначение земельного участка

1.	

1. Сведения о характерных точках границ образуемого земельного участка **40:26:000043:33:ЗУ648** **:**

обозначение земельного участка

Зона № 1

Система координат МСК-40

Обозначение характерных точек границ	Координаты, м		Метод определения координат	Формулы, примененные для расчета средней квадратической погрешности определения координат характерных точек границ (M_t), с подставленными в такие формулы значениями и итоговые (вычисленные) значения M_t, м	Описание закрепления точки
	X	Y			
1	2	3	4	5	6
н1362У	437157,88	1298108,22	Метод спутниковых геодезических измерений (определений)	$M_t = \sqrt{m_0^2 + m_1^2}$	—
н1361У	437163,13	1298110,88	Метод спутниковых геодезических измерений (определений)	$M_t = \sqrt{m_0^2 + m_1^2}$	—
н1363У	437161,83	1298113,72	Метод спутниковых геодезических измерений (определений)	$M_t = \sqrt{m_0^2 + m_1^2}$	—
н1364У	437156,47	1298111,01	Метод спутниковых геодезических измерений (определений)	$M_t = \sqrt{m_0^2 + m_1^2}$	—
н1362У	437157,88	1298108,22	Метод спутниковых геодезических измерений (определений)	$M_t = \sqrt{m_0^2 + m_1^2}$	—

2. Сведения о частях границ образуемого земельного участка **40:26:000043:33:ЗУ648** :

обозначение земельного участка

Обозначение части границ		Горизонтальное проложение (S), м	Описание прохождения части границ	Сведения о согласовании местоположения границ (согласовано/спорное)
от т.	до т.			
1	2	3	4	5
н1362У	н1361У	5,89	—	—
н1361У	н1363У	3,12	—	—
н1363У	н1364У	6,01	—	—
н1364У	н1362У	3,13	—	—

3. Сведения о характеристиках образуемого земельного участка **40:26:000043:33:ЗУ648** :

обозначение земельного участка

№ п/п	Наименование характеристик земельного участка	Значение характеристики
1	2	3
1.	Адрес земельного участка	—
1.1.	Сведения о местоположении земельного участка (при отсутствии адреса) в структурированном в соответствии с федеральной информационной адресной системой виде	Калужская обл., г. Калуга
1.2.	Дополнительные сведения о местоположении земельного участка	—
2	Категория земель	Земли населенных пунктов
3	Вид (виды) разрешенного использования	Хранение автотранспорта

1	2	3
3.1.	Дополнительные сведения об использовании земельного участка	—
4.	Реестровый номер границ территориальной зоны или в случае отсутствия такого реестрового номера ее индивидуальное обозначение (вид, тип, номер, индекс)	—
5.	Площадь земельного участка ± величина предельной погрешности определения (вычисления) площади (**Р ± ΔР**), **м²**	19±2
6.	Формула, примененная для вычисления предельной погрешности определения площади земельного участка, с подставленными значениями и итоговые (вычисленные) значения (**ΔР**), м2	$\Delta P = 3{,}5 \cdot M_t \cdot \sqrt{P_{док}} = 3{,}5 \cdot 0{,}10 \cdot \sqrt{19} = 2$
7.	Предельный минимальный и максимальный размеры земельного участка (**Рмин и Рмакс), м²**	—
8.	Кадастровый или иной государственный учетный номер (инвентарный) объекта недвижимости, расположенного на образуемом земельном участке	—
9.	Кадастровые номера исходных земельных участков	40:26:000043:33
9.1.	Кадастровый номер входящего в состав земельного участка, представляющего собой единое землепользование (номер контура многоконтурного земельного участка), преобразование которого осуществляется	—
9.2.	Кадастровые номера земельных участков, исключаемых из состава измененного (исходного) земельного участка, представляющего собой единое землепользование	—
9.3.	Кадастровый или иной государственный учетный номер (инвентарный) объекта недвижимости, расположенного на измененном земельном участке	—
10.	Условный номер земельного участка	—
11	Учетный номер проекта межевания территории	—
12	Дополнительные сведения об образовании земельного участка	—
13	Сведения о земельных участках (землях общего пользования, территории общего пользования), посредством которых обеспечивается доступ	40:26:000043:33
14.	Иные сведения	—

4. Пояснения к сведениям об образуемом земельном участке **40:26:000043:33:ЗУ648** :

обозначение земельного участка

1.	

1. Сведения о характерных точках границ образуемого земельного участка **40:26:000043:33:ЗУ649** :

обозначение земельного участка

Система координат МСК-40 Зона № 1

Обозначение характерных точек границ	Координаты, м		Метод определения координат	Формулы, примененные для расчета средней квадратической погрешности определения координат характерных точек границ (M_t), с подставленными в такие формулы значениями и итоговые (вычисленные) значения M_t, м	Описание закрепления точки
	X	Y			
1	2	3	4	5	6
н1359У	437152,15	1298105,00	Метод спутниковых геодезических измерений (определений)	$M_t = \sqrt{m_0^2 + m_1^2}$	—

н1358У	437158,01	1298107,97	Метод спутниковых геодезических измерений (определений)	$M_t = \sqrt{m_0^2 + m_1^2}$	—
н1362У	437157,88	1298108,22	Метод спутниковых геодезических измерений (определений)	$M_t = \sqrt{m_0^2 + m_1^2}$	—
н1364У	437156,47	1298111,01	Метод спутниковых геодезических измерений (определений)	$M_t = \sqrt{m_0^2 + m_1^2}$	—
н1365У	437156,44	1298111,07	Метод спутниковых геодезических измерений (определений)	$M_t = \sqrt{m_0^2 + m_1^2}$	—
н1366У	437150,57	1298108,09	Метод спутниковых геодезических измерений (определений)	$M_t = \sqrt{m_0^2 + m_1^2}$	—
н1359У	437152,15	1298105,00	Метод спутниковых геодезических измерений (определений)	$M_t = \sqrt{m_0^2 + m_1^2}$	—

2. Сведения о частях границ образуемого земельного участка **40:26:000043:33:ЗУ649** **:**

обозначение земельного участка

Обозначение части границ		Горизонтальное проложение (S), м	Описание прохождения части границ	Сведения о согласовании местоположения границ (согласовано/спорное)
от т.	до т.			
1	2	3	4	5
н1359У	н1358У	6,57	—	—
н1358У	н1362У	0,28	—	—
н1362У	н1364У	3,13	—	—
н1364У	н1365У	0,07	—	—
н1365У	н1366У	6,58	—	—
н1366У	н1359У	3,47	—	—

3. Сведения о характеристиках образуемого земельного участка **40:26:000043:33:ЗУ649** **:**

обозначение земельного участка

№ п/п	Наименование характеристик земельного участка	Значение характеристики
1	2	3
1.	Адрес земельного участка	—
1.1.	Сведения о местоположении земельного участка (при отсутствии адреса) в структурированном в соответствии с федеральной информационной адресной системой виде	Калужская обл., г. Калуга
1.2.	Дополнительные сведения о местоположении земельного участка	—
2	Категория земель	Земли населенных пунктов
3	Вид (виды) разрешенного использования	Хранение автотранспорта
3.1.	Дополнительные сведения об использовании земельного участка	—
4.	Реестровый номер границ территориальной зоны или в случае отсутствия такого реестрового номера ее индивидуальное обозначение (вид, тип, номер, индекс)	—

1	2	3
5.	Площадь земельного участка ± величина предельной погрешности определения (вычисления) площади (**Р ± ΔР**), **м²**	23±2
6.	Формула, примененная для вычисления предельной погрешности определения площади земельного участка, с подставленными значениями и итоговые (вычисленные) значения (**ΔР**), м2	$\Delta P = 3{,}5 \cdot M_t \cdot \sqrt{P_{док}} = 3{,}5 \cdot 0{,}10 \cdot \sqrt{23} = 2$
7.	Предельный минимальный и максимальный размеры земельного участка (**Рмин и Рмакс), м²**	—
8.	Кадастровый или иной государственный учетный номер (инвентарный) объекта недвижимости, расположенного на образуемом земельном участке	—
9.	Кадастровые номера исходных земельных участков	40:26:000043:33
9.1.	Кадастровый номер входящего в состав земельного участка, представляющего собой единое землепользование (номер контура многоконтурного земельного участка), преобразование которого осуществляется	—
9.2.	Кадастровые номера земельных участков, исключаемых из состава измененного (исходного) земельного участка, представляющего собой единое землепользование	—
9.3.	Кадастровый или иной государственный учетный номер (инвентарный) объекта недвижимости, расположенного на измененном земельном участке	—
10.	Условный номер земельного участка	—
11	Учетный номер проекта межевания территории	—
12	Дополнительные сведения об образовании земельного участка	—
13	Сведения о земельных участках (землях общего пользования, территории общего пользования), посредством которых обеспечивается доступ	40:26:000043:33
14.	Иные сведения	—

4. Пояснения к сведениям об образуемом земельном участке **40:26:000043:33:ЗУ649** :

обозначение земельного участка

1.	

1. Сведения о характерных точках границ образуемого земельного участка **40:26:000043:33:ЗУ650** :

обозначение земельного участка

Система координат МСК-40 Зона № 1

Обозначение характерных точек границ	Координаты, м		Метод определения координат	Формулы, примененные для расчета средней квадратической погрешности определения координат характерных точек границ (M_t), с подставленными в такие формулы значениями и итоговые (вычисленные) значения M_t, м	Описание закрепления точки
	X	Y			
1	2	3	4	5	6
н1366У	437150,57	1298108,09	Метод спутниковых геодезических измерений (определений)	$M_t = \sqrt{m_0^2 + m_1^2}$	—
н1365У	437156,44	1298111,07	Метод спутниковых геодезических измерений (определений)	$M_t = \sqrt{m_0^2 + m_1^2}$	—

н1367У	437155,13	1298113,66	Метод спутниковых геодезических измерений (определений)	$M_t = \sqrt{m_0^2 + m_1^2}$	—
н1368У	437154,96	1298114,00	Метод спутниковых геодезических измерений (определений)	$M_t = \sqrt{m_0^2 + m_1^2}$	—
н1369У	437149,06	1298111,02	Метод спутниковых геодезических измерений (определений)	$M_t = \sqrt{m_0^2 + m_1^2}$	—
н1366У	437150,57	1298108,09	Метод спутниковых геодезических измерений (определений)	$M_t = \sqrt{m_0^2 + m_1^2}$	—

2. Сведения о частях границ образуемого земельного участка **40:26:000043:33:ЗУ650** :

обозначение земельного участка

Обозначение части границ		Горизонтальное проложение (S), м	Описание прохождения части границ	Сведения о согласовании местоположения границ (согласовано/спорное)
от т.	до т.			
1	2	3	4	5
н1366У	н1365У	6,58	—	—
н1365У	н1367У	2,90	—	—
н1367У	н1368У	0,38	—	—
н1368У	н1369У	6,61	—	—
н1369У	н1366У	3,30	—	—

3. Сведения о характеристиках образуемого земельного участка **40:26:000043:33:ЗУ650** :

обозначение земельного участка

№ п/п	Наименование характеристик земельного участка	Значение характеристики
1	2	3
1.	Адрес земельного участка	—
1.1.	Сведения о местоположении земельного участка (при отсутствии адреса) в структурированном в соответствии с федеральной информационной адресной системой виде	Калужская обл., г. Калуга
1.2.	Дополнительные сведения о местоположении земельного участка	—
2	Категория земель	Земли населенных пунктов
3	Вид (виды) разрешенного использования	Хранение автотранспорта
3.1.	Дополнительные сведения об использовании земельного участка	—
4.	Реестровый номер границ территориальной зоны или в случае отсутствия такого реестрового номера ее индивидуальное обозначение (вид, тип, номер, индекс)	—
5.	Площадь земельного участка ± величина предельной погрешности определения (вычисления) площади (**Р ± ΔР**), **м²**	22±2
6.	Формула, примененная для вычисления предельной погрешности определения площади земельного участка, с подставленными значениями и итоговые (вычисленные) значения (**ΔР**), м2	$\Delta P = 3,5 \cdot M_t \cdot \sqrt{P_{док}} = 3,5 \cdot 0,10 \cdot \sqrt{22} = 2$
7.	Предельный минимальный и максимальный размеры земельного участка (**Рмин и Рмакс), м²**	—

1	2	3
8.	Кадастровый или иной государственный учетный номер (инвентарный) объекта недвижимости, расположенного на образуемом земельном участке	—
9.	Кадастровые номера исходных земельных участков	40:26:000043:33
9.1.	Кадастровый номер входящего в состав земельного участка, представляющего собой единое землепользование (номер контура многоконтурного земельного участка), преобразование которого осуществляется	—
9.2.	Кадастровые номера земельных участков, исключаемых из состава измененного (исходного) земельного участка, представляющего собой единое землепользование	—
9.3.	Кадастровый или иной государственный учетный номер (инвентарный) объекта недвижимости, расположенного на измененном земельном участке	—
10.	Условный номер земельного участка	—
11	Учетный номер проекта межевания территории	—
12	Дополнительные сведения об образовании земельного участка	—
13	Сведения о земельных участках (землях общего пользования, территории общего пользования), посредством которых обеспечивается доступ	40:26:000043:33
14.	Иные сведения	—

4. Пояснения к сведениям об образуемом земельном участке **40:26:000043:33:ЗУ650** :

обозначение земельного участка

1.	

1. Сведения о характерных точках границ образуемого земельного участка **40:26:000043:33:ЗУ651** :

обозначение земельного участка

Система координат МСК-40 Зона № 1

Обозначение характерных точек границ	Координаты, м		Метод определения координат	Формулы, примененные для расчета средней квадратической погрешности определения координат характерных точек границ (M_t), с подставленными в такие формулы значениями и итоговые (вычисленные) значения M_t, м	Описание закрепления точки
	X	Y			
1	2	3	4	5	6
н1363У	437161,83	1298113,72	Метод спутниковых геодезических измерений (определений)	$M_t = \sqrt{m_0^2 + m_1^2}$	—
н1370У	437160,47	1298116,39	Метод спутниковых геодезических измерений (определений)	$M_t = \sqrt{m_0^2 + m_1^2}$	—
н1367У	437155,13	1298113,66	Метод спутниковых геодезических измерений (определений)	$M_t = \sqrt{m_0^2 + m_1^2}$	—
н1365У	437156,44	1298111,07	Метод спутниковых геодезических измерений (определений)	$M_t = \sqrt{m_0^2 + m_1^2}$	—

н1364У	437156,47	1298111,01	Метод спутниковых геодезических измерений (определений)	$M_t = \sqrt{m_0^2 + m_1^2}$	—
н1363У	437161,83	1298113,72	Метод спутниковых геодезических измерений (определений)	$M_t = \sqrt{m_0^2 + m_1^2}$	—

2. Сведения о частях границ образуемого земельного участка **40:26:000043:33:ЗУ651** :

обозначение земельного участка

Обозначение части границ		Горизонтальное проложение (S), м	Описание прохождения части границ	Сведения о согласовании местоположения границ (согласовано/спорное)
от т.	до т.			
1	2	3	4	5
н1363У	н1370У	3,00	—	—
н1370У	н1367У	6,00	—	—
н1367У	н1365У	2,90	—	—
н1365У	н1364У	0,07	—	—
н1364У	н1363У	6,01	—	—

3. Сведения о характеристиках образуемого земельного участка **40:26:000043:33:ЗУ651** :

обозначение земельного участка

№ п/п	Наименование характеристик земельного участка	Значение характеристики
1	2	3
1.	Адрес земельного участка	—
1.1.	Сведения о местоположении земельного участка (при отсутствии адреса) в структурированном в соответствии с федеральной информационной адресной системой виде	Калужская обл., г. Калуга
1.2.	Дополнительные сведения о местоположении земельного участка	—
2	Категория земель	Земли населенных пунктов
3	Вид (виды) разрешенного использования	Хранение автотранспорта
3.1.	Дополнительные сведения об использовании земельного участка	—
4.	Реестровый номер границ территориальной зоны или в случае отсутствия такого реестрового номера ее индивидуальное обозначение (вид, тип, номер, индекс)	—
5.	Площадь земельного участка ± величина предельной погрешности определения (вычисления) площади (**Р ± ΔР**), **м²**	18±1
6.	Формула, примененная для вычисления предельной погрешности определения площади земельного участка, с подставленными значениями и итоговые (вычисленные) значения (**ΔР**), м2	$\Delta P = 3,5 \cdot M_t \cdot \sqrt{P_{док}} = 3,5 \cdot 0,10 \cdot \sqrt{18} = 1$
7.	Предельный минимальный и максимальный размеры земельного участка (**Рмин и Рмакс), м²**	—
8.	Кадастровый или иной государственный учетный номер (инвентарный) объекта недвижимости, расположенного на образуемом земельном участке	—
9.	Кадастровые номера исходных земельных участков	40:26:000043:33
9.1.	Кадастровый номер входящего в состав земельного участка, представляющего собой единое землепользование (номер контура многоконтурного земельного участка), преобразование которого осуществляется	—

1	2	3
9.2.	Кадастровые номера земельных участков, исключаемых из состава измененного (исходного) земельного участка, представляющего собой единое землепользование	—
9.3.	Кадастровый или иной государственный учетный номер (инвентарный) объекта недвижимости, расположенного на измененном земельном участке	—
10.	Условный номер земельного участка	—
11	Учетный номер проекта межевания территории	—
12	Дополнительные сведения об образовании земельного участка	—
13	Сведения о земельных участках (землях общего пользования, территории общего пользования), посредством которых обеспечивается доступ	40:26:000043:33
14.	Иные сведения	—

4. Пояснения к сведениям об образуемом земельном участке **40:26:000043:33:ЗУ651** :

обозначение земельного участка

1.	

1. Сведения о характерных точках границ образуемого земельного участка **40:26:000043:33:ЗУ652** :

обозначение земельного участка

Система координат МСК-40

Зона № 1

Обозначение характерных точек границ	Координаты, м		Метод определения координат	Формулы, примененные для расчета средней квадратической погрешности определения координат характерных точек границ (M_t), с подставленными в такие формулы значениями и итоговые (вычисленные) значения M_t, м	Описание закрепления точки
	X	Y			
1	2	3	4	5	6
н1370У	437160,47	1298116,39	Метод спутниковых геодезических измерений (определений)	$M_t = \sqrt{m_0^2 + m_1^2}$	—
н1371У	437158,78	1298119,68	Метод спутниковых геодезических измерений (определений)	$M_t = \sqrt{m_0^2 + m_1^2}$	—
н1372У	437153,45	1298116,98	Метод спутниковых геодезических измерений (определений)	$M_t = \sqrt{m_0^2 + m_1^2}$	—
н1373У	437153,60	1298116,67	Метод спутниковых геодезических измерений (определений)	$M_t = \sqrt{m_0^2 + m_1^2}$	—
н1368У	437154,96	1298114,00	Метод спутниковых геодезических измерений (определений)	$M_t = \sqrt{m_0^2 + m_1^2}$	—
н1367У	437155,13	1298113,66	Метод спутниковых геодезических измерений (определений)	$M_t = \sqrt{m_0^2 + m_1^2}$	—

н1370У	437160,47	1298116,39	Метод спутниковых геодезических измерений (определений)	$M_t = \sqrt{m_0^2 + m_1^2}$	—

2. Сведения о частях границ образуемого земельного участка **40:26:000043:33:ЗУ652** **:**

обозначение земельного участка

Обозначение части границ		Горизонтальное проложение (S), м	Описание прохождения части границ	Сведения о согласовании местоположения границ (согласовано/спорное)
от т.	до т.			
1	2	3	4	5
н1370У	н1371У	3,70	—	—
н1371У	н1372У	5,97	—	—
н1372У	н1373У	0,34	—	—
н1373У	н1368У	3,00	—	—
н1368У	н1367У	0,38	—	—
н1367У	н1370У	6,00	—	—

3. Сведения о характеристиках образуемого земельного участка **40:26:000043:33:ЗУ652** **:**

обозначение земельного участка

№ п/п	Наименование характеристик земельного участка	Значение характеристики
1	2	3
1.	Адрес земельного участка	—
1.1.	Сведения о местоположении земельного участка (при отсутствии адреса) в структурированном в соответствии с федеральной информационной адресной системой виде	Калужская обл., г. Калуга
1.2.	Дополнительные сведения о местоположении земельного участка	—
2	Категория земель	Земли населенных пунктов
3	Вид (виды) разрешенного использования	Хранение автотранспорта
3.1.	Дополнительные сведения об использовании земельного участка	—
4.	Реестровый номер границ территориальной зоны или в случае отсутствия такого реестрового номера ее индивидуальное обозначение (вид, тип, номер, индекс)	—
5.	Площадь земельного участка ± величина предельной погрешности определения (вычисления) площади (**Р ± ΔР**), **м²**	22±2
6.	Формула, примененная для вычисления предельной погрешности определения площади земельного участка, с подставленными значениями и итоговые (вычисленные) значения (**ΔР**), м2	$\Delta P = 3,5 \cdot M_t \cdot \sqrt{P_{док}} = 3,5 \cdot 0,10 \cdot \sqrt{22} = 2$
7.	Предельный минимальный и максимальный размеры земельного участка (**Рмин и Рмакс), м²**	—
8.	Кадастровый или иной государственный учетный номер (инвентарный) объекта недвижимости, расположенного на образуемом земельном участке	—
9.	Кадастровые номера исходных земельных участков	40:26:000043:33
9.1.	Кадастровый номер входящего в состав земельного участка, представляющего собой единое землепользование (номер контура многоконтурного земельного участка), преобразование которого осуществляется	—
9.2.	Кадастровые номера земельных участков, исключаемых из состава измененного	—

1	2	3
	(исходного) земельного участка, представляющего собой единое землепользование	
9.3.	Кадастровый или иной государственный учетный номер (инвентарный) объекта недвижимости, расположенного на измененном земельном участке	—
10.	Условный номер земельного участка	—
11	Учетный номер проекта межевания территории	—
12	Дополнительные сведения об образовании земельного участка	—
13	Сведения о земельных участках (землях общего пользования, территории общего пользования), посредством которых обеспечивается доступ	40:26:000043:33
14.	Иные сведения	—

4. Пояснения к сведениям об образуемом земельном участке **40:26:000043:33:ЗУ652** :

обозначение земельного участка

1.	

1. Сведения о характерных точках границ образуемого земельного участка **40:26:000043:33:ЗУ653** :

обозначение земельного участка

Система координат МСК-40 Зона № 1

Обозначение характерных точек границ	Координаты, м		Метод определения координат	Формулы, примененные для расчета средней квадратической погрешности определения координат характерных точек границ (M_t), с подставленными в такие формулы значениями и итоговые (вычисленные) значения M_t, м	Описание закрепления точки
	X	Y			
1	2	3	4	5	6
н1369У	437149,06	1298111,02	Метод спутниковых геодезических измерений (определений)	$M_t = \sqrt{m_0^2 + m_1^2}$	—
н1368У	437154,96	1298114,00	Метод спутниковых геодезических измерений (определений)	$M_t = \sqrt{m_0^2 + m_1^2}$	—
н1373У	437153,60	1298116,67	Метод спутниковых геодезических измерений (определений)	$M_t = \sqrt{m_0^2 + m_1^2}$	—
н1374У	437147,71	1298113,69	Метод спутниковых геодезических измерений (определений)	$M_t = \sqrt{m_0^2 + m_1^2}$	—
н1369У	437149,06	1298111,02	Метод спутниковых геодезических измерений (определений)	$M_t = \sqrt{m_0^2 + m_1^2}$	—

2. Сведения о частях границ образуемого земельного участка **40:26:000043:33:ЗУ653** :

обозначение земельного участка

Обозначение части границ		Горизонтальное проложение (S), м	Описание прохождения части границ	Сведения о согласовании местоположения границ (согласовано/спорное)
от т.	до т.			
1	2	3	4	5
н1369У	н1368У	6,61	—	—
н1368У	н1373У	3,00	—	—
н1373У	н1374У	6,60	—	—
н1374У	н1369У	2,99	—	—

3. Сведения о характеристиках образуемого земельного участка **40:26:000043:33:ЗУ653** :

обозначение земельного участка

№ п/п	Наименование характеристик земельного участка	Значение характеристики
1	2	3
1.	Адрес земельного участка	—
1.1.	Сведения о местоположении земельного участка (при отсутствии адреса) в структурированном в соответствии с федеральной информационной адресной системой виде	Калужская обл., г. Калуга
1.2.	Дополнительные сведения о местоположении земельного участка	—
2	Категория земель	Земли населенных пунктов
3	Вид (виды) разрешенного использования	Хранение автотранспорта
3.1.	Дополнительные сведения об использовании земельного участка	—
4.	Реестровый номер границ территориальной зоны или в случае отсутствия такого реестрового номера ее индивидуальное обозначение (вид, тип, номер, индекс)	—
5.	Площадь земельного участка ± величина предельной погрешности определения (вычисления) площади (**Р ± ΔР**), **м²**	20±2
6.	Формула, примененная для вычисления предельной погрешности определения площади земельного участка, с подставленными значениями и итоговые (вычисленные) значения (**ΔР**), м2	$\Delta P = 3,5 \cdot M_t \cdot \sqrt{P_{док}} = 3,5 \cdot 0,10 \cdot \sqrt{20} = 2$
7.	Предельный минимальный и максимальный размеры земельного участка (**Рмин и Рмакс), м²**	—
8.	Кадастровый или иной государственный учетный номер (инвентарный) объекта недвижимости, расположенного на образуемом земельном участке	—
9.	Кадастровые номера исходных земельных участков	40:26:000043:33
9.1.	Кадастровый номер входящего в состав земельного участка, представляющего собой единое землепользование (номер контура многоконтурного земельного участка), преобразование которого осуществляется	—
9.2.	Кадастровые номера земельных участков, исключаемых из состава измененного (исходного) земельного участка, представляющего собой единое землепользование	—
9.3.	Кадастровый или иной государственный учетный номер (инвентарный) объекта недвижимости, расположенного на измененном земельном участке	—
10.	Условный номер земельного участка	—
11	Учетный номер проекта межевания территории	—
12	Дополнительные сведения об образовании земельного участка	—

1	2	3
13	Сведения о земельных участках (землях общего пользования, территории общего пользования), посредством которых обеспечивается доступ	40:26:000043:33
14.	Иные сведения	—

4. Пояснения к сведениям об образуемом земельном участке **40:26:000043:33:ЗУ653** :

обозначение земельного участка

1.	

1. Сведения о характерных точках границ образуемого земельного участка **40:26:000043:33:ЗУ654** :

обозначение земельного участка

Система координат МСК-40 Зона № 1

Обозначение характерных точек границ	Координаты, м		Метод определения координат	Формулы, примененные для расчета средней квадратической погрешности определения координат характерных точек границ (M_t), с подставленными в такие формулы значениями и итоговые (вычисленные) значения M_t, м	Описание закрепления точки
	X	Y			
1	2	3	4	5	6
н1374У	437147,71	1298113,69	Метод спутниковых геодезических измерений (определений)	$M_t = \sqrt{m_0^2 + m_1^2}$	—
н1373У	437153,60	1298116,67	Метод спутниковых геодезических измерений (определений)	$M_t = \sqrt{m_0^2 + m_1^2}$	—
н1372У	437153,45	1298116,98	Метод спутниковых геодезических измерений (определений)	$M_t = \sqrt{m_0^2 + m_1^2}$	—
н1375У	437152,06	1298119,72	Метод спутниковых геодезических измерений (определений)	$M_t = \sqrt{m_0^2 + m_1^2}$	—
н1376У	437146,20	1298116,76	Метод спутниковых геодезических измерений (определений)	$M_t = \sqrt{m_0^2 + m_1^2}$	—
н1374У	437147,71	1298113,69	Метод спутниковых геодезических измерений (определений)	$M_t = \sqrt{m_0^2 + m_1^2}$	—

2. Сведения о частях границ образуемого земельного участка **40:26:000043:33:ЗУ654** :

обозначение земельного участка

Обозначение части границ		Горизонтальное проложение (S), м	Описание прохождения части границ	Сведения о согласовании местоположения границ (согласовано/спорное)
от т.	до т.			
1	2	3	4	5
н1374У	н1373У	6,60	—	—

н1373У	н1372У	0,34	—	—
н1372У	н1375У	3,07	—	—
н1375У	н1376У	6,57	—	—
н1376У	н1374У	3,42	—	—

3. Сведения о характеристиках образуемого земельного участка **40:26:000043:33:ЗУ654** **:**

обозначение земельного участка

№ п/п	Наименование характеристик земельного участка	Значение характеристики
1	2	3
1.	Адрес земельного участка	—
1.1.	Сведения о местоположении земельного участка (при отсутствии адреса) в структурированном в соответствии с федеральной информационной адресной системой виде	Калужская обл., г. Калуга
1.2.	Дополнительные сведения о местоположении земельного участка	—
2	Категория земель	Земли населенных пунктов
3	Вид (виды) разрешенного использования	Хранение автотранспорта
3.1.	Дополнительные сведения об использовании земельного участка	—
4.	Реестровый номер границ территориальной зоны или в случае отсутствия такого реестрового номера ее индивидуальное обозначение (вид, тип, номер, индекс)	—
5.	Площадь земельного участка ± величина предельной погрешности определения (вычисления) площади (**Р ± ΔР**), **м²**	23±2
6.	Формула, примененная для вычисления предельной погрешности определения площади земельного участка, с подставленными значениями и итоговые (вычисленные) значения (**ΔР**), м2	$\Delta P = 3{,}5 \cdot M_t \cdot \sqrt{P_{док}} = 3{,}5 \cdot 0{,}10 \cdot \sqrt{23} = 2$
7.	Предельный минимальный и максимальный размеры земельного участка (**Рмин и Рмакс), м²**	—
8.	Кадастровый или иной государственный учетный номер (инвентарный) объекта недвижимости, расположенного на образуемом земельном участке	—
9.	Кадастровые номера исходных земельных участков	40:26:000043:33
9.1.	Кадастровый номер входящего в состав земельного участка, представляющего собой единое землепользование (номер контура многоконтурного земельного участка), преобразование которого осуществляется	—
9.2.	Кадастровые номера земельных участков, исключаемых из состава измененного (исходного) земельного участка, представляющего собой единое землепользование	—
9.3.	Кадастровый или иной государственный учетный номер (инвентарный) объекта недвижимости, расположенного на измененном земельном участке	—
10.	Условный номер земельного участка	—
11	Учетный номер проекта межевания территории	—
12	Дополнительные сведения об образовании земельного участка	—
13	Сведения о земельных участках (землях общего пользования, территории общего пользования), посредством которых обеспечивается доступ	40:26:000043:33
14.	Иные сведения	—

4. Пояснения к сведениям об образуемом земельном участке **40:26:000043:33:ЗУ654** :

обозначение земельного участка

1.	

1. Сведения о характерных точках границ образуемого земельного участка **40:26:000043:33:ЗУ655** :

обозначение земельного участка

Система координат МСК-40

Зона № 1

Обозначение характерных точек границ	Координаты, м		Метод определения координат	Формулы, примененные для расчета средней квадратической погрешности определения координат характерных точек границ (M_t), с подставленными в такие формулы значениями и итоговые (вычисленные) значения M_t, м	Описание закрепления точки
	X	Y			
1	2	3	4	5	6
н1371У	437158,78	1298119,68	Метод спутниковых геодезических измерений (определений)	$M_t = \sqrt{m_0^2 + m_1^2}$	—
н1377У	437157,21	1298122,75	Метод спутниковых геодезических измерений (определений)	$M_t = \sqrt{m_0^2 + m_1^2}$	—
н1378У	437151,89	1298120,06	Метод спутниковых геодезических измерений (определений)	$M_t = \sqrt{m_0^2 + m_1^2}$	—
н1375У	437152,06	1298119,72	Метод спутниковых геодезических измерений (определений)	$M_t = \sqrt{m_0^2 + m_1^2}$	—
н1372У	437153,45	1298116,98	Метод спутниковых геодезических измерений (определений)	$M_t = \sqrt{m_0^2 + m_1^2}$	—
н1371У	437158,78	1298119,68	Метод спутниковых геодезических измерений (определений)	$M_t = \sqrt{m_0^2 + m_1^2}$	—

2. Сведения о частях границ образуемого земельного участка **40:26:000043:33:ЗУ655** :

обозначение земельного участка

Обозначение части границ		Горизонтальное проложение (S), м	Описание прохождения части границ	Сведения о согласовании местоположения границ (согласовано/спорное)
от т.	до т.			
1	2	3	4	5
н1371У	н1377У	3,45	—	—
н1377У	н1378У	5,96	—	—
н1378У	н1375У	0,38	—	—
н1375У	н1372У	3,07	—	—
н1372У	н1371У	5,97	—	—

3. Сведения о характеристиках образуемого земельного участка **40:26:000043:33:ЗУ655** :

обозначение земельного участка

№ п/п	Наименование характеристик земельного участка	Значение характеристики
1	2	3
1.	Адрес земельного участка	—
1.1.	Сведения о местоположении земельного участка (при отсутствии адреса) в структурированном в соответствии с федеральной информационной адресной системой виде	Калужская обл., г. Калуга
1.2.	Дополнительные сведения о местоположении земельного участка	—
2	Категория земель	Земли населенных пунктов
3	Вид (виды) разрешенного использования	Хранение автотранспорта
3.1.	Дополнительные сведения об использовании земельного участка	—
4.	Реестровый номер границ территориальной зоны или в случае отсутствия такого реестрового номера ее индивидуальное обозначение (вид, тип, номер, индекс)	—
5.	Площадь земельного участка ± величина предельной погрешности определения (вычисления) площади (**Р ± ΔР**), **м²**	21±2
6.	Формула, примененная для вычисления предельной погрешности определения площади земельного участка, с подставленными значениями и итоговые (вычисленные) значения (**ΔР**), м2	$\Delta P = 3{,}5 \cdot M_t \cdot \sqrt{P_{док}} = 3{,}5 \cdot 0{,}10 \cdot \sqrt{21} = 2$
7.	Предельный минимальный и максимальный размеры земельного участка (**Рмин и Рмакс), м²**	—
8.	Кадастровый или иной государственный учетный номер (инвентарный) объекта недвижимости, расположенного на образуемом земельном участке	—
9.	Кадастровые номера исходных земельных участков	40:26:000043:33
9.1.	Кадастровый номер входящего в состав земельного участка, представляющего собой единое землепользование (номер контура многоконтурного земельного участка), преобразование которого осуществляется	—
9.2.	Кадастровые номера земельных участков, исключаемых из состава измененного (исходного) земельного участка, представляющего собой единое землепользование	—
9.3.	Кадастровый или иной государственный учетный номер (инвентарный) объекта недвижимости, расположенного на измененном земельном участке	—
10.	Условный номер земельного участка	—
11	Учетный номер проекта межевания территории	—
12	Дополнительные сведения об образовании земельного участка	—
13	Сведения о земельных участках (землях общего пользования, территории общего пользования), посредством которых обеспечивается доступ	40:26:000043:33
14.	Иные сведения	—

4. Пояснения к сведениям об образуемом земельном участке **40:26:000043:33:ЗУ655** :

обозначение земельного участка

1.	

1. Сведения о характерных точках границ образуемого земельного участка **40:26:000043:33:ЗУ656** :

обозначение земельного участка

Система координат МСК-40 Зона № 1

Обозначение характерных точек границ	Координаты, м		Метод определения координат	Формулы, примененные для расчета средней квадратической погрешности определения координат характерных точек границ (M_t), с подставленными в такие формулы значениями и итоговые (вычисленные) значения M_t, м	Описание закрепления точки
	X	Y			
1	2	3	4	5	6
н1377У	437157,21	1298122,75	Метод спутниковых геодезических измерений (определений)	$M_t = \sqrt{m_0^2 + m_1^2}$	—
н1379У	437155,32	1298126,45	Метод спутниковых геодезических измерений (определений)	$M_t = \sqrt{m_0^2 + m_1^2}$	—
н1380У	437150,02	1298123,75	Метод спутниковых геодезических измерений (определений)	$M_t = \sqrt{m_0^2 + m_1^2}$	—
н1381У	437150,26	1298123,26	Метод спутниковых геодезических измерений (определений)	$M_t = \sqrt{m_0^2 + m_1^2}$	—
н1378У	437151,89	1298120,06	Метод спутниковых геодезических измерений (определений)	$M_t = \sqrt{m_0^2 + m_1^2}$	—
н1377У	437157,21	1298122,75	Метод спутниковых геодезических измерений (определений)	$M_t = \sqrt{m_0^2 + m_1^2}$	—

2. Сведения о частях границ образуемого земельного участка **40:26:000043:33:ЗУ656** :

обозначение земельного участка

Обозначение части границ		Горизонтальное проложение (S), м	Описание прохождения части границ	Сведения о согласовании местоположения границ (согласовано/спорное)
от т.	до т.			
1	2	3	4	5
н1377У	н1379У	4,15	—	—
н1379У	н1380У	5,95	—	—
н1380У	н1381У	0,55	—	—
н1381У	н1378У	3,59	—	—
н1378У	н1377У	5,96	—	—

3. Сведения о характеристиках образуемого земельного участка **40:26:000043:33:ЗУ656** :

обозначение земельного участка

№ п/п	Наименование характеристик земельного участка	Значение характеристики
1	2	3
1.	Адрес земельного участка	—

1	2	3
1.1.	Сведения о местоположении земельного участка (при отсутствии адреса) в структурированном в соответствии с федеральной информационной адресной системой виде	Калужская обл., г. Калуга
1.2.	Дополнительные сведения о местоположении земельного участка	—
2	Категория земель	Земли населенных пунктов
3	Вид (виды) разрешенного использования	Хранение автотранспорта
3.1.	Дополнительные сведения об использовании земельного участка	—
4.	Реестровый номер границ территориальной зоны или в случае отсутствия такого реестрового номера ее индивидуальное обозначение (вид, тип, номер, индекс)	—
5.	Площадь земельного участка ± величина предельной погрешности определения (вычисления) площади (**Р ± ΔР**), **м²**	25±2
6.	Формула, примененная для вычисления предельной погрешности определения площади земельного участка, с подставленными значениями и итоговые (вычисленные) значения (**ΔР**), м2	$\Delta P = 3{,}5 \cdot M_t \cdot \sqrt{P_{док}} = 3{,}5 \cdot 0{,}10 \cdot \sqrt{25} = 2$
7.	Предельный минимальный и максимальный размеры земельного участка (**Рмин и Рмакс), м²**	—
8.	Кадастровый или иной государственный учетный номер (инвентарный) объекта недвижимости, расположенного на образуемом земельном участке	—
9.	Кадастровые номера исходных земельных участков	40:26:000043:33
9.1.	Кадастровый номер входящего в состав земельного участка, представляющего собой единое землепользование (номер контура многоконтурного земельного участка), преобразование которого осуществляется	—
9.2.	Кадастровые номера земельных участков, исключаемых из состава измененного (исходного) земельного участка, представляющего собой единое землепользование	—
9.3.	Кадастровый или иной государственный учетный номер (инвентарный) объекта недвижимости, расположенного на измененном земельном участке	—
10.	Условный номер земельного участка	—
11	Учетный номер проекта межевания территории	—
12	Дополнительные сведения об образовании земельного участка	—
13	Сведения о земельных участках (землях общего пользования, территории общего пользования), посредством которых обеспечивается доступ	40:26:000043:33
14.	Иные сведения	—

4. Пояснения к сведениям об образуемом земельном участке **40:26:000043:33:ЗУ656** **:**

обозначение земельного участка

1.	

1. Сведения о характерных точках границ образуемого земельного участка **40:26:000043:33:ЗУ657** **:**

обозначение земельного участка

Система координат МСК-40 Зона № 1

Обозначение характерных точек границ	Координаты, м		Метод определения координат	Формулы, примененные для расчета средней квадратической погрешности определения координат характерных точек границ (M_t), с подставленными в такие формулы значениями и итоговые (вычисленные) значения M_t, м	Описание закрепления точки
	X	Y			
1	2	3	4	5	6
н1376У	437146,20	1298116,76	Метод спутниковых геодезических измерений (определений)	$M_t = \sqrt{m_0^2 + m_1^2}$	—
н1375У	437152,06	1298119,72	Метод спутниковых геодезических измерений (определений)	$M_t = \sqrt{m_0^2 + m_1^2}$	—
н1378У	437151,89	1298120,06	Метод спутниковых геодезических измерений (определений)	$M_t = \sqrt{m_0^2 + m_1^2}$	—
н1381У	437150,26	1298123,26	Метод спутниковых геодезических измерений (определений)	$M_t = \sqrt{m_0^2 + m_1^2}$	—
н1382У	437144,45	1298120,32	Метод спутниковых геодезических измерений (определений)	$M_t = \sqrt{m_0^2 + m_1^2}$	—
н1376У	437146,20	1298116,76	Метод спутниковых геодезических измерений (определений)	$M_t = \sqrt{m_0^2 + m_1^2}$	—

2. Сведения о частях границ образуемого земельного участка **40:26:000043:33:ЗУ657** :

обозначение земельного участка

Обозначение части границ		Горизонтальное проложение (S), м	Описание прохождения части границ	Сведения о согласовании местоположения границ (согласовано/спорное)
от т.	до т.			
1	2	3	4	5
н1376У	н1375У	6,57	—	—
н1375У	н1378У	0,38	—	—
н1378У	н1381У	3,59	—	—
н1381У	н1382У	6,51	—	—
н1382У	н1376У	3,97	—	—

3. Сведения о характеристиках образуемого земельного участка **40:26:000043:33:ЗУ657** :

обозначение земельного участка

№ п/п	Наименование характеристик земельного участка	Значение характеристики
1	2	3
1.	Адрес земельного участка	—

1	2	3
1.1.	Сведения о местоположении земельного участка (при отсутствии адреса) в структурированном в соответствии с федеральной информационной адресной системой виде	Калужская обл., г. Калуга
1.2.	Дополнительные сведения о местоположении земельного участка	—
2	Категория земель	Земли населенных пунктов
3	Вид (виды) разрешенного использования	Хранение автотранспорта
3.1.	Дополнительные сведения об использовании земельного участка	—
4.	Реестровый номер границ территориальной зоны или в случае отсутствия такого реестрового номера ее индивидуальное обозначение (вид, тип, номер, индекс)	—
5.	Площадь земельного участка ± величина предельной погрешности определения (вычисления) площади (**Р ± ΔР**), **м²**	26±2
6.	Формула, примененная для вычисления предельной погрешности определения площади земельного участка, с подставленными значениями и итоговые (вычисленные) значения (**ΔР**), м2	$\Delta P = 3{,}5 \cdot M_t \cdot \sqrt{P_{док}} = 3{,}5 \cdot 0{,}10 \cdot \sqrt{26} = 2$
7.	Предельный минимальный и максимальный размеры земельного участка (**Рмин и Рмакс), м²**	—
8.	Кадастровый или иной государственный учетный номер (инвентарный) объекта недвижимости, расположенного на образуемом земельном участке	—
9.	Кадастровые номера исходных земельных участков	40:26:000043:33
9.1.	Кадастровый номер входящего в состав земельного участка, представляющего собой единое землепользование (номер контура многоконтурного земельного участка), преобразование которого осуществляется	—
9.2.	Кадастровые номера земельных участков, исключаемых из состава измененного (исходного) земельного участка, представляющего собой единое землепользование	—
9.3.	Кадастровый или иной государственный учетный номер (инвентарный) объекта недвижимости, расположенного на измененном земельном участке	—
10.	Условный номер земельного участка	—
11	Учетный номер проекта межевания территории	—
12	Дополнительные сведения об образовании земельного участка	—
13	Сведения о земельных участках (землях общего пользования, территории общего пользования), посредством которых обеспечивается доступ	40:26:000043:33
14.	Иные сведения	—

4. Пояснения к сведениям об образуемом земельном участке **40:26:000043:33:ЗУ657** **:**

обозначение земельного участка

1.	

1. Сведения о характерных точках границ образуемого земельного участка **40:26:000043:33:ЗУ658** **:**

обозначение земельного участка

Система координат МСК-40 Зона № 1

Обозначение характерных точек границ	Координаты, м		Метод определения координат	Формулы, примененные для расчета средней квадратической погрешности определения координат характерных точек границ (M_t), с подставленными в такие формулы значениями и итоговые (вычисленные) значения M_t, м	Описание закрепления точки
	X	Y			
1	2	3	4	5	6
н1382У	437144,45	1298120,32	Метод спутниковых геодезических измерений (определений)	$M_t = \sqrt{m_0^2 + m_1^2}$	—
н1381У	437150,26	1298123,26	Метод спутниковых геодезических измерений (определений)	$M_t = \sqrt{m_0^2 + m_1^2}$	—
н1380У	437150,02	1298123,75	Метод спутниковых геодезических измерений (определений)	$M_t = \sqrt{m_0^2 + m_1^2}$	—
н1383У	437148,45	1298126,93	Метод спутниковых геодезических измерений (определений)	$M_t = \sqrt{m_0^2 + m_1^2}$	—
н1384У	437142,66	1298123,96	Метод спутниковых геодезических измерений (определений)	$M_t = \sqrt{m_0^2 + m_1^2}$	—
н1382У	437144,45	1298120,32	Метод спутниковых геодезических измерений (определений)	$M_t = \sqrt{m_0^2 + m_1^2}$	—

2. Сведения о частях границ образуемого земельного участка **40:26:000043:33:ЗУ658** :

обозначение земельного участка

Обозначение части границ		Горизонтальное проложение (S), м	Описание прохождения части границ	Сведения о согласовании местоположения границ (согласовано/спорное)
от т.	до т.			
1	2	3	4	5
н1382У	н1381У	6,51	—	—
н1381У	н1380У	0,55	—	—
н1380У	н1383У	3,55	—	—
н1383У	н1384У	6,51	—	—
н1384У	н1382У	4,06	—	—

3. Сведения о характеристиках образуемого земельного участка **40:26:000043:33:ЗУ658** :

обозначение земельного участка

№ п/п	Наименование характеристик земельного участка	Значение характеристики
1	2	3
1.	Адрес земельного участка	—

1	2	3
1.1.	Сведения о местоположении земельного участка (при отсутствии адреса) в структурированном в соответствии с федеральной информационной адресной системой виде	Калужская обл., г. Калуга
1.2.	Дополнительные сведения о местоположении земельного участка	—
2	Категория земель	Земли населенных пунктов
3	Вид (виды) разрешенного использования	Хранение автотранспорта
3.1.	Дополнительные сведения об использовании земельного участка	—
4.	Реестровый номер границ территориальной зоны или в случае отсутствия такого реестрового номера ее индивидуальное обозначение (вид, тип, номер, индекс)	—
5.	Площадь земельного участка ± величина предельной погрешности определения (вычисления) площади (**Р ± ΔР**), **м²**	27±2
6.	Формула, примененная для вычисления предельной погрешности определения площади земельного участка, с подставленными значениями и итоговые (вычисленные) значения (**ΔР**), м2	$\Delta P = 3{,}5 \cdot M_t \cdot \sqrt{P_{док}} = 3{,}5 \cdot 0{,}10 \cdot \sqrt{27} = 2$
7.	Предельный минимальный и максимальный размеры земельного участка (**Рмин и Рмакс), м²**	—
8.	Кадастровый или иной государственный учетный номер (инвентарный) объекта недвижимости, расположенного на образуемом земельном участке	—
9.	Кадастровые номера исходных земельных участков	40:26:000043:33
9.1.	Кадастровый номер входящего в состав земельного участка, представляющего собой единое землепользование (номер контура многоконтурного земельного участка), преобразование которого осуществляется	—
9.2.	Кадастровые номера земельных участков, исключаемых из состава измененного (исходного) земельного участка, представляющего собой единое землепользование	—
9.3.	Кадастровый или иной государственный учетный номер (инвентарный) объекта недвижимости, расположенного на измененном земельном участке	—
10.	Условный номер земельного участка	—
11	Учетный номер проекта межевания территории	—
12	Дополнительные сведения об образовании земельного участка	—
13	Сведения о земельных участках (землях общего пользования, территории общего пользования), посредством которых обеспечивается доступ	40:26:000043:33
14.	Иные сведения	—

4. Пояснения к сведениям об образуемом земельном участке **40:26:000043:33:ЗУ658** **:**

обозначение земельного участка

1.	

1. Сведения о характерных точках границ образуемого земельного участка **40:26:000043:33:ЗУ659** **:**

обозначение земельного участка

Система координат МСК-40 Зона № 1

Обозначение характерных точек границ	Координаты, м		Метод определения координат	Формулы, примененные для расчета средней квадратической погрешности определения координат характерных точек границ (M_t), с подставленными в такие формулы значениями и итоговые (вычисленные) значения M_t, м	Описание закрепления точки
	X	Y			
1	2	3	4	5	6
н1385У	437177,00	1298012,32	Метод спутниковых геодезических измерений (определений)	$M_t = \sqrt{m_0^2 + m_1^2}$	—
н1386У	437182,44	1298015,08	Метод спутниковых геодезических измерений (определений)	$M_t = \sqrt{m_0^2 + m_1^2}$	—
н1387У	437180,37	1298019,14	Метод спутниковых геодезических измерений (определений)	$M_t = \sqrt{m_0^2 + m_1^2}$	—
н1388У	437179,98	1298019,91	Метод спутниковых геодезических измерений (определений)	$M_t = \sqrt{m_0^2 + m_1^2}$	—
н1389У	437174,58	1298017,17	Метод спутниковых геодезических измерений (определений)	$M_t = \sqrt{m_0^2 + m_1^2}$	—
н1385У	437177,00	1298012,32	Метод спутниковых геодезических измерений (определений)	$M_t = \sqrt{m_0^2 + m_1^2}$	—

2. Сведения о частях границ образуемого земельного участка **40:26:000043:33:ЗУ659** :

обозначение земельного участка

Обозначение части границ		Горизонтальное проложение (S), м	Описание прохождения части границ	Сведения о согласовании местоположения границ (согласовано/спорное)
от т.	до т.			
1	2	3	4	5
н1385У	н1386У	6,10	—	—
н1386У	н1387У	4,56	—	—
н1387У	н1388У	0,86	—	—
н1388У	н1389У	6,06	—	—
н1389У	н1385У	5,42	—	—

3. Сведения о характеристиках образуемого земельного участка **40:26:000043:33:ЗУ659** :

обозначение земельного участка

№ п/п	Наименование характеристик земельного участка	Значение характеристики
1	2	3
1.	Адрес земельного участка	—

1	2	3
1.1.	Сведения о местоположении земельного участка (при отсутствии адреса) в структурированном в соответствии с федеральной информационной адресной системой виде	Калужская обл., г. Калуга
1.2.	Дополнительные сведения о местоположении земельного участка	—
2	Категория земель	Земли населенных пунктов
3	Вид (виды) разрешенного использования	Хранение автотранспорта
3.1.	Дополнительные сведения об использовании земельного участка	—
4.	Реестровый номер границ территориальной зоны или в случае отсутствия такого реестрового номера ее индивидуальное обозначение (вид, тип, номер, индекс)	—
5.	Площадь земельного участка ± величина предельной погрешности определения (вычисления) площади (**Р ± ΔР**), **м²**	33±2
6.	Формула, примененная для вычисления предельной погрешности определения площади земельного участка, с подставленными значениями и итоговые (вычисленные) значения (**ΔР**), м2	$\Delta P = 3{,}5 \cdot M_t \cdot \sqrt{P_{док}} = 3{,}5 \cdot 0{,}10 \cdot \sqrt{33} = 2$
7.	Предельный минимальный и максимальный размеры земельного участка (**Рмин и Рмакс), м²**	—
8.	Кадастровый или иной государственный учетный номер (инвентарный) объекта недвижимости, расположенного на образуемом земельном участке	—
9.	Кадастровые номера исходных земельных участков	40:26:000043:33
9.1.	Кадастровый номер входящего в состав земельного участка, представляющего собой единое землепользование (номер контура многоконтурного земельного участка), преобразование которого осуществляется	—
9.2.	Кадастровые номера земельных участков, исключаемых из состава измененного (исходного) земельного участка, представляющего собой единое землепользование	—
9.3.	Кадастровый или иной государственный учетный номер (инвентарный) объекта недвижимости, расположенного на измененном земельном участке	—
10.	Условный номер земельного участка	—
11	Учетный номер проекта межевания территории	—
12	Дополнительные сведения об образовании земельного участка	—
13	Сведения о земельных участках (землях общего пользования, территории общего пользования), посредством которых обеспечивается доступ	40:26:000043:33
14.	Иные сведения	—

4. Пояснения к сведениям об образуемом земельном участке **40:26:000043:33:ЗУ659** **:**

обозначение земельного участка

1.	

1. Сведения о характерных точках границ образуемого земельного участка **40:26:000043:33:ЗУ660** **:**

обозначение земельного участка

Система координат МСК-40

Зона № 1

Обозначение характерных точек границ	Координаты, м		Метод определения координат	Формулы, примененные для расчета средней квадратической погрешности определения координат характерных точек границ (M_t), с подставленными в такие формулы значениями и итоговые (вычисленные) значения M_t, м	Описание закрепления точки
	X	Y			
1	2	3	4	5	6
н1390У	437188,46	1298018,13	Метод спутниковых геодезических измерений (определений)	$M_t = \sqrt{m_0^2 + m_1^2}$	—
н1391У	437186,44	1298022,23	Метод спутниковых геодезических измерений (определений)	$M_t = \sqrt{m_0^2 + m_1^2}$	—
н1387У	437180,37	1298019,14	Метод спутниковых геодезических измерений (определений)	$M_t = \sqrt{m_0^2 + m_1^2}$	—
н1386У	437182,44	1298015,08	Метод спутниковых геодезических измерений (определений)	$M_t = \sqrt{m_0^2 + m_1^2}$	—
н1390У	437188,46	1298018,13	Метод спутниковых геодезических измерений (определений)	$M_t = \sqrt{m_0^2 + m_1^2}$	—

2. Сведения о частях границ образуемого земельного участка **40:26:000043:33:ЗУ660** :

обозначение земельного участка

Обозначение части границ		Горизонтальное проложение (S), м	Описание прохождения части границ	Сведения о согласовании местоположения границ (согласовано/спорное)
от т.	до т.			
1	2	3	4	5
н1390У	н1391У	4,57	—	—
н1391У	н1387У	6,81	—	—
н1387У	н1386У	4,56	—	—
н1386У	н1390У	6,75	—	—

3. Сведения о характеристиках образуемого земельного участка **40:26:000043:33:ЗУ660** :

обозначение земельного участка

№ п/п	Наименование характеристик земельного участка	Значение характеристики
1	2	3
1.	Адрес земельного участка	—
1.1.	Сведения о местоположении земельного участка (при отсутствии адреса) в структурированном в соответствии с федеральной информационной адресной системой виде	Калужская обл., г. Калуга
1.2.	Дополнительные сведения о местоположении земельного участка	—
2	Категория земель	Земли населенных пунктов
3	Вид (виды) разрешенного использования	Хранение автотранспорта

1	2	3
3.1.	Дополнительные сведения об использовании земельного участка	—
4.	Реестровый номер границ территориальной зоны или в случае отсутствия такого реестрового номера ее индивидуальное обозначение (вид, тип, номер, индекс)	—
5.	Площадь земельного участка ± величина предельной погрешности определения (вычисления) площади (**Р ± ΔР**), **м²**	31±2
6.	Формула, примененная для вычисления предельной погрешности определения площади земельного участка, с подставленными значениями и итоговые (вычисленные) значения (**ΔР**), м2	$\Delta P = 3{,}5 \cdot M_t \cdot \sqrt{P_{док}} = 3{,}5 \cdot 0{,}10 \cdot \sqrt{31} = 2$
7.	Предельный минимальный и максимальный размеры земельного участка (**Рмин и Рмакс), м²**	—
8.	Кадастровый или иной государственный учетный номер (инвентарный) объекта недвижимости, расположенного на образуемом земельном участке	—
9.	Кадастровые номера исходных земельных участков	40:26:000043:33
9.1.	Кадастровый номер входящего в состав земельного участка, представляющего собой единое землепользование (номер контура многоконтурного земельного участка), преобразование которого осуществляется	—
9.2.	Кадастровые номера земельных участков, исключаемых из состава измененного (исходного) земельного участка, представляющего собой единое землепользование	—
9.3.	Кадастровый или иной государственный учетный номер (инвентарный) объекта недвижимости, расположенного на измененном земельном участке	—
10.	Условный номер земельного участка	—
11	Учетный номер проекта межевания территории	—
12	Дополнительные сведения об образовании земельного участка	—
13	Сведения о земельных участках (землях общего пользования, территории общего пользования), посредством которых обеспечивается доступ	40:26:000043:33
14.	Иные сведения	—

4. Пояснения к сведениям об образуемом земельном участке **40:26:000043:33:ЗУ660** :

обозначение земельного участка

1.	

1. Сведения о характерных точках границ образуемого земельного участка **40:26:000043:33:ЗУ661** :

обозначение земельного участка

Система координат МСК-40 Зона № 1

Обозначение характерных точек границ	Координаты, м		Метод определения координат	Формулы, примененные для расчета средней квадратической погрешности определения координат характерных точек границ (M_t), с подставленными в такие формулы значениями и итоговые (вычисленные) значения M_t, м	Описание закрепления точки
	X	Y			
1	2	3	4	5	6
н1391У	437186,44	1298022,23	Метод спутниковых геодезических измерений (определений)	$M_t = \sqrt{m_0^2 + m_1^2}$	—

н1392У	437184,12	1298026,94	Метод спутниковых геодезических измерений (определений)	$M_t = \sqrt{m_0^2 + m_1^2}$	—
н1393У	437177,99	1298023,82	Метод спутниковых геодезических измерений (определений)	$M_t = \sqrt{m_0^2 + m_1^2}$	—
н1388У	437179,98	1298019,91	Метод спутниковых геодезических измерений (определений)	$M_t = \sqrt{m_0^2 + m_1^2}$	—
н1387У	437180,37	1298019,14	Метод спутниковых геодезических измерений (определений)	$M_t = \sqrt{m_0^2 + m_1^2}$	—
н1391У	437186,44	1298022,23	Метод спутниковых геодезических измерений (определений)	$M_t = \sqrt{m_0^2 + m_1^2}$	—

2. Сведения о частях границ образуемого земельного участка **40:26:000043:33:ЗУ661** :

обозначение земельного участка

Обозначение части границ		Горизонтальное проложение (S), м	Описание прохождения части границ	Сведения о согласовании местоположения границ (согласовано/спорное)
от т.	до т.			
1	2	3	4	5
н1391У	н1392У	5,25	—	—
н1392У	н1393У	6,88	—	—
н1393У	н1388У	4,39	—	—
н1388У	н1387У	0,86	—	—
н1387У	н1391У	6,81	—	—

3. Сведения о характеристиках образуемого земельного участка **40:26:000043:33:ЗУ661** :

обозначение земельного участка

№ п/п	Наименование характеристик земельного участка	Значение характеристики
1	2	3
1.	Адрес земельного участка	—
1.1.	Сведения о местоположении земельного участка (при отсутствии адреса) в структурированном в соответствии с федеральной информационной адресной системой виде	Калужская обл., г. Калуга
1.2.	Дополнительные сведения о местоположении земельного участка	—
2	Категория земель	Земли населенных пунктов
3	Вид (виды) разрешенного использования	Хранение автотранспорта
3.1.	Дополнительные сведения об использовании земельного участка	—
4.	Реестровый номер границ территориальной зоны или в случае отсутствия такого реестрового номера ее индивидуальное обозначение (вид, тип, номер, индекс)	—
5.	Площадь земельного участка ± величина предельной погрешности определения (вычисления) площади (**Р ± ΔР**), **м²**	36±2
6.	Формула, примененная для вычисления предельной погрешности определения площади земельного участка, с подставленными значениями и итоговые (вычисленные) значения	$\Delta P = 3,5 \cdot M_t \cdot \sqrt{P_{док}} = 3,5 \cdot 0,10 \cdot \sqrt{36} = 2$

1	2	3
	(**ΔР**), м2	
7.	Предельный минимальный и максимальный размеры земельного участка (**Рмин и Рмакс), м²**	—
8.	Кадастровый или иной государственный учетный номер (инвентарный) объекта недвижимости, расположенного на образуемом земельном участке	—
9.	Кадастровые номера исходных земельных участков	40:26:000043:33
9.1.	Кадастровый номер входящего в состав земельного участка, представляющего собой единое землепользование (номер контура многоконтурного земельного участка), преобразование которого осуществляется	—
9.2.	Кадастровые номера земельных участков, исключаемых из состава измененного (исходного) земельного участка, представляющего собой единое землепользование	—
9.3.	Кадастровый или иной государственный учетный номер (инвентарный) объекта недвижимости, расположенного на измененном земельном участке	—
10.	Условный номер земельного участка	—
11	Учетный номер проекта межевания территории	—
12	Дополнительные сведения об образовании земельного участка	—
13	Сведения о земельных участках (землях общего пользования, территории общего пользования), посредством которых обеспечивается доступ	40:26:000043:33
14.	Иные сведения	—

4. Пояснения к сведениям об образуемом земельном участке **40:26:000043:33:ЗУ661** **:**

обозначение земельного участка

1.	

1. Сведения о характерных точках границ образуемого земельного участка **40:26:000043:33:ЗУ662** **:**

обозначение земельного участка

Система координат МСК-40 Зона № 1

Обозначение характерных точек границ	Координаты, м		Метод определения координат	Формулы, примененные для расчета средней квадратической погрешности определения координат характерных точек границ (M_t), с подставленными в такие формулы значениями и итоговые (вычисленные) значения M_t, м	Описание закрепления точки
	X	Y			
1	2	3	4	5	6
н1389У	437174,58	1298017,17	Метод спутниковых геодезических измерений (определений)	$M_t = \sqrt{m_0^2 + m_1^2}$	—
н1388У	437179,98	1298019,91	Метод спутниковых геодезических измерений (определений)	$M_t = \sqrt{m_0^2 + m_1^2}$	—
н1393У	437177,99	1298023,82	Метод спутниковых геодезических измерений (определений)	$M_t = \sqrt{m_0^2 + m_1^2}$	—

н1394У	437177,40	1298024,97	Метод спутниковых геодезических измерений (определений)	$M_t = \sqrt{m_0^2 + m_1^2}$	—
н1395У	437172,04	1298022,25	Метод спутниковых геодезических измерений (определений)	$M_t = \sqrt{m_0^2 + m_1^2}$	—
н1389У	437174,58	1298017,17	Метод спутниковых геодезических измерений (определений)	$M_t = \sqrt{m_0^2 + m_1^2}$	—

2. Сведения о частях границ образуемого земельного участка **40:26:000043:33:ЗУ662** :

обозначение земельного участка

Обозначение части границ		Горизонтальное проложение (S), м	Описание прохождения части границ	Сведения о согласовании местоположения границ (согласовано/спорное)
от т.	до т.			
1	2	3	4	5
н1389У	н1388У	6,06	—	—
н1388У	н1393У	4,39	—	—
н1393У	н1394У	1,29	—	—
н1394У	н1395У	6,01	—	—
н1395У	н1389У	5,68	—	—

3. Сведения о характеристиках образуемого земельного участка **40:26:000043:33:ЗУ662** :

обозначение земельного участка

№ п/п	Наименование характеристик земельного участка	Значение характеристики
1	2	3
1.	Адрес земельного участка	—
1.1.	Сведения о местоположении земельного участка (при отсутствии адреса) в структурированном в соответствии с федеральной информационной адресной системой виде	Калужская обл., г. Калуга
1.2.	Дополнительные сведения о местоположении земельного участка	—
2	Категория земель	Земли населенных пунктов
3	Вид (виды) разрешенного использования	Хранение автотранспорта
3.1.	Дополнительные сведения об использовании земельного участка	—
4.	Реестровый номер границ территориальной зоны или в случае отсутствия такого реестрового номера ее индивидуальное обозначение (вид, тип, номер, индекс)	—
5.	Площадь земельного участка ± величина предельной погрешности определения (вычисления) площади (**Р ± ΔР**), **м²**	34±2
6.	Формула, примененная для вычисления предельной погрешности определения площади земельного участка, с подставленными значениями и итоговые (вычисленные) значения (**ΔР**), м2	$\Delta P = 3,5 \cdot M_t \cdot \sqrt{P_{док}} = 3,5 \cdot 0,10 \cdot \sqrt{34} = 2$
7.	Предельный минимальный и максимальный размеры земельного участка (**Рмин и Рмакс), м²**	—
8.	Кадастровый или иной государственный учетный номер (инвентарный) объекта недвижимости, расположенного на образуемом земельном участке	—
9.	Кадастровые номера исходных земельных участков	40:26:000043:33

1	2	3
9.1.	Кадастровый номер входящего в состав земельного участка, представляющего собой единое землепользование (номер контура многоконтурного земельного участка), преобразование которого осуществляется	—
9.2.	Кадастровые номера земельных участков, исключаемых из состава измененного (исходного) земельного участка, представляющего собой единое землепользование	—
9.3.	Кадастровый или иной государственный учетный номер (инвентарный) объекта недвижимости, расположенного на измененном земельном участке	—
10.	Условный номер земельного участка	—
11	Учетный номер проекта межевания территории	—
12	Дополнительные сведения об образовании земельного участка	—
13	Сведения о земельных участках (землях общего пользования, территории общего пользования), посредством которых обеспечивается доступ	40:26:000043:33
14.	Иные сведения	—

4. Пояснения к сведениям об образуемом земельном участке **40:26:000043:33:ЗУ662** :

обозначение земельного участка

1.	

1. Сведения о характерных точках границ образуемого земельного участка **40:26:000043:33:ЗУ663** :

обозначение земельного участка

Система координат МСК-40

Зона № 1

Обозначение характерных точек границ	Координаты, м		Метод определения координат	Формулы, примененные для расчета средней квадратической погрешности определения координат характерных точек границ (M_t), с подставленными в такие формулы значениями и итоговые (вычисленные) значения M_t, м	Описание закрепления точки
	X	Y			
1	2	3	4	5	6
н1392У	437184,12	1298026,94	Метод спутниковых геодезических измерений (определений)	$M_t = \sqrt{m_0^2 + m_1^2}$	—
н1396У	437181,78	1298031,70	Метод спутниковых геодезических измерений (определений)	$M_t = \sqrt{m_0^2 + m_1^2}$	—
н1397У	437175,59	1298028,65	Метод спутниковых геодезических измерений (определений)	$M_t = \sqrt{m_0^2 + m_1^2}$	—
н1394У	437177,40	1298024,97	Метод спутниковых геодезических измерений (определений)	$M_t = \sqrt{m_0^2 + m_1^2}$	—
н1393У	437177,99	1298023,82	Метод спутниковых геодезических измерений (определений)	$M_t = \sqrt{m_0^2 + m_1^2}$	—

н1392У	437184,12	1298026,94	Метод спутниковых геодезических измерений (определений)	$M_t = \sqrt{m_0^2 + m_1^2}$	—

2. Сведения о частях границ образуемого земельного участка **40:26:000043:33:ЗУ663** :

обозначение земельного участка

Обозначение части границ		Горизонтальное проложение (S), м	Описание прохождения части границ	Сведения о согласовании местоположения границ (согласовано/спорное)
от т.	до т.			
1	2	3	4	5
н1392У	н1396У	5,30	—	—
н1396У	н1397У	6,90	—	—
н1397У	н1394У	4,10	—	—
н1394У	н1393У	1,29	—	—
н1393У	н1392У	6,88	—	—

3. Сведения о характеристиках образуемого земельного участка **40:26:000043:33:ЗУ663** :

обозначение земельного участка

№ п/п	Наименование характеристик земельного участка	Значение характеристики
1	2	3
1.	Адрес земельного участка	—
1.1.	Сведения о местоположении земельного участка (при отсутствии адреса) в структурированном в соответствии с федеральной информационной адресной системой виде	Калужская обл., г. Калуга
1.2.	Дополнительные сведения о местоположении земельного участка	—
2	Категория земель	Земли населенных пунктов
3	Вид (виды) разрешенного использования	Хранение автотранспорта
3.1.	Дополнительные сведения об использовании земельного участка	—
4.	Реестровый номер границ территориальной зоны или в случае отсутствия такого реестрового номера ее индивидуальное обозначение (вид, тип, номер, индекс)	—
5.	Площадь земельного участка ± величина предельной погрешности определения (вычисления) площади (**Р ± ΔР**), **м²**	37±2
6.	Формула, примененная для вычисления предельной погрешности определения площади земельного участка, с подставленными значениями и итоговые (вычисленные) значения (**ΔР**), м2	$\Delta P = 3,5 \cdot M_t \cdot \sqrt{P_{док}} = 3,5 \cdot 0,10 \cdot \sqrt{37} = 2$
7.	Предельный минимальный и максимальный размеры земельного участка (**Рмин и Рмакс), м²**	—
8.	Кадастровый или иной государственный учетный номер (инвентарный) объекта недвижимости, расположенного на образуемом земельном участке	—
9.	Кадастровые номера исходных земельных участков	40:26:000043:33
9.1.	Кадастровый номер входящего в состав земельного участка, представляющего собой единое землепользование (номер контура многоконтурного земельного участка), преобразование которого осуществляется	—
9.2.	Кадастровые номера земельных участков, исключаемых из состава измененного (исходного) земельного участка, представляющего собой единое землепользование	—

1	2	3
9.3.	Кадастровый или иной государственный учетный номер (инвентарный) объекта недвижимости, расположенного на измененном земельном участке	—
10.	Условный номер земельного участка	—
11	Учетный номер проекта межевания территории	—
12	Дополнительные сведения об образовании земельного участка	—
13	Сведения о земельных участках (землях общего пользования, территории общего пользования), посредством которых обеспечивается доступ	40:26:000043:33
14.	Иные сведения	—

4. Пояснения к сведениям об образуемом земельном участке **40:26:000043:33:ЗУ663** :

обозначение земельного участка

1.	

1. Сведения о характерных точках границ образуемого земельного участка **40:26:000043:33:ЗУ664** :

обозначение земельного участка

Система координат МСК-40

Зона № 1

Обозначение характерных точек границ	Координаты, м		Метод определения координат	Формулы, примененные для расчета средней квадратической погрешности определения координат характерных точек границ (M_t), с подставленными в такие формулы значениями и итоговые (вычисленные) значения M_t, м	Описание закрепления точки
	X	Y			
1	2	3	4	5	6
н1395У	437172,04	1298022,25	Метод спутниковых геодезических измерений (определений)	$M_t = \sqrt{m_0^2 + m_1^2}$	—
н1394У	437177,40	1298024,97	Метод спутниковых геодезических измерений (определений)	$M_t = \sqrt{m_0^2 + m_1^2}$	—
н1397У	437175,59	1298028,65	Метод спутниковых геодезических измерений (определений)	$M_t = \sqrt{m_0^2 + m_1^2}$	—
н1398У	437175,17	1298029,51	Метод спутниковых геодезических измерений (определений)	$M_t = \sqrt{m_0^2 + m_1^2}$	—
н1399У	437169,75	1298026,75	Метод спутниковых геодезических измерений (определений)	$M_t = \sqrt{m_0^2 + m_1^2}$	—
н1395У	437172,04	1298022,25	Метод спутниковых геодезических измерений (определений)	$M_t = \sqrt{m_0^2 + m_1^2}$	—

2. Сведения о частях границ образуемого земельного участка **40:26:000043:33:ЗУ664** :

обозначение земельного участка

Обозначение части границ		Горизонтальное проложение (S), м	Описание прохождения части границ	Сведения о согласовании местоположения границ (согласовано/спорное)
от т.	до т.			
1	2	3	4	5
н1395У	н1394У	6,01	—	—
н1394У	н1397У	4,10	—	—
н1397У	н1398У	0,96	—	—
н1398У	н1399У	6,08	—	—
н1399У	н1395У	5,05	—	—

3. Сведения о характеристиках образуемого земельного участка **40:26:000043:33:ЗУ664** :

обозначение земельного участка

№ п/п	Наименование характеристик земельного участка	Значение характеристики
1	2	3
1.	Адрес земельного участка	—
1.1.	Сведения о местоположении земельного участка (при отсутствии адреса) в структурированном в соответствии с федеральной информационной адресной системой виде	Калужская обл., г. Калуга
1.2.	Дополнительные сведения о местоположении земельного участка	—
2	Категория земель	Земли населенных пунктов
3	Вид (виды) разрешенного использования	Хранение автотранспорта
3.1.	Дополнительные сведения об использовании земельного участка	—
4.	Реестровый номер границ территориальной зоны или в случае отсутствия такого реестрового номера ее индивидуальное обозначение (вид, тип, номер, индекс)	—
5.	Площадь земельного участка ± величина предельной погрешности определения (вычисления) площади (**Р ± ΔР**), **м²**	31±2
6.	Формула, примененная для вычисления предельной погрешности определения площади земельного участка, с подставленными значениями и итоговые (вычисленные) значения (**ΔР**), м2	$\Delta P = 3,5 \cdot M_t \cdot \sqrt{P_{док}} = 3,5 \cdot 0,10 \cdot \sqrt{31} = 2$
7.	Предельный минимальный и максимальный размеры земельного участка (**Рмин и Рмакс), м²**	—
8.	Кадастровый или иной государственный учетный номер (инвентарный) объекта недвижимости, расположенного на образуемом земельном участке	—
9.	Кадастровые номера исходных земельных участков	40:26:000043:33
9.1.	Кадастровый номер входящего в состав земельного участка, представляющего собой единое землепользование (номер контура многоконтурного земельного участка), преобразование которого осуществляется	—
9.2.	Кадастровые номера земельных участков, исключаемых из состава измененного (исходного) земельного участка, представляющего собой единое землепользование	—
9.3.	Кадастровый или иной государственный учетный номер (инвентарный) объекта недвижимости, расположенного на измененном земельном участке	—
10.	Условный номер земельного участка	—
11	Учетный номер проекта межевания территории	—

1	2	3
12	Дополнительные сведения об образовании земельного участка	—
13	Сведения о земельных участках (землях общего пользования, территории общего пользования), посредством которых обеспечивается доступ	40:26:000043:33
14.	Иные сведения	—

4. Пояснения к сведениям об образуемом земельном участке **40:26:000043:33:ЗУ664** **:**

обозначение земельного участка

1.	

1. Сведения о характерных точках границ образуемого земельного участка **40:26:000043:33:ЗУ665** **:**

обозначение земельного участка

Система координат МСК-40 Зона № 1

Обозначение характерных точек границ	Координаты, м		Метод определения координат	Формулы, примененные для расчета средней квадратической погрешности определения координат характерных точек границ (M_t), с подставленными в такие формулы значениями и итоговые (вычисленные) значения M_t, м	Описание закрепления точки
	X	Y			
1	2	3	4	5	6
н1396У	437181,78	1298031,70	Метод спутниковых геодезических измерений (определений)	$M_t = \sqrt{m_0^2 + m_1^2}$	—
н1400У	437179,32	1298036,61	Метод спутниковых геодезических измерений (определений)	$M_t = \sqrt{m_0^2 + m_1^2}$	—
н1401У	437173,23	1298033,59	Метод спутниковых геодезических измерений (определений)	$M_t = \sqrt{m_0^2 + m_1^2}$	—
н1398У	437175,17	1298029,51	Метод спутниковых геодезических измерений (определений)	$M_t = \sqrt{m_0^2 + m_1^2}$	—
н1397У	437175,59	1298028,65	Метод спутниковых геодезических измерений (определений)	$M_t = \sqrt{m_0^2 + m_1^2}$	—
н1396У	437181,78	1298031,70	Метод спутниковых геодезических измерений (определений)	$M_t = \sqrt{m_0^2 + m_1^2}$	—

2. Сведения о частях границ образуемого земельного участка **40:26:000043:33:ЗУ665** **:**

обозначение земельного участка

Обозначение части границ		Горизонтальное проложение (S), м	Описание прохождения части границ	Сведения о согласовании местоположения границ (согласовано/спорное)
от т.	до т.			

1	2	3	4	5
н1396У	н1400У	5,49	—	—
н1400У	н1401У	6,80	—	—
н1401У	н1398У	4,52	—	—
н1398У	н1397У	0,96	—	—
н1397У	н1396У	6,90	—	—

3. Сведения о характеристиках образуемого земельного участка **40:26:000043:33:ЗУ665** **:**

обозначение земельного участка

№ п/п	Наименование характеристик земельного участка	Значение характеристики
1	2	3
1.	Адрес земельного участка	—
1.1.	Сведения о местоположении земельного участка (при отсутствии адреса) в структурированном в соответствии с федеральной информационной адресной системой виде	Калужская обл., г. Калуга
1.2.	Дополнительные сведения о местоположении земельного участка	—
2	Категория земель	Земли населенных пунктов
3	Вид (виды) разрешенного использования	Хранение автотранспорта
3.1.	Дополнительные сведения об использовании земельного участка	—
4.	Реестровый номер границ территориальной зоны или в случае отсутствия такого реестрового номера ее индивидуальное обозначение (вид, тип, номер, индекс)	—
5.	Площадь земельного участка ± величина предельной погрешности определения (вычисления) площади (**Р ± ΔР**), **м²**	38±2
6.	Формула, примененная для вычисления предельной погрешности определения площади земельного участка, с подставленными значениями и итоговые (вычисленные) значения (**ΔР**), м2	$\Delta P = 3{,}5 \cdot M_t \cdot \sqrt{P_{док}} = 3{,}5 \cdot 0{,}10 \cdot \sqrt{38} = 2$
7.	Предельный минимальный и максимальный размеры земельного участка (**Рмин и Рмакс), м²**	—
8.	Кадастровый или иной государственный учетный номер (инвентарный) объекта недвижимости, расположенного на образуемом земельном участке	—
9.	Кадастровые номера исходных земельных участков	40:26:000043:33
9.1.	Кадастровый номер входящего в состав земельного участка, представляющего собой единое землепользование (номер контура многоконтурного земельного участка), преобразование которого осуществляется	—
9.2.	Кадастровые номера земельных участков, исключаемых из состава измененного (исходного) земельного участка, представляющего собой единое землепользование	—
9.3.	Кадастровый или иной государственный учетный номер (инвентарный) объекта недвижимости, расположенного на измененном земельном участке	—
10.	Условный номер земельного участка	—
11	Учетный номер проекта межевания территории	—
12	Дополнительные сведения об образовании земельного участка	—
13	Сведения о земельных участках (землях общего пользования, территории общего пользования), посредством которых обеспечивается доступ	40:26:000043:33
14.	Иные сведения	—

4. Пояснения к сведениям об образуемом земельном участке **40:26:000043:33:ЗУ665** :

обозначение земельного участка

1.	

1. Сведения о характерных точках границ образуемого земельного участка **40:26:000043:33:ЗУ666** :

обозначение земельного участка

Система координат МСК-40

Зона № 1

Обозначение характерных точек границ	Координаты, м		Метод определения координат	Формулы, примененные для расчета средней квадратической погрешности определения координат характерных точек границ (M_t), с подставленными в такие формулы значениями и итоговые (вычисленные) значения M_t, м	Описание закрепления точки
	X	Y			
1	2	3	4	5	6
н1399У	437169,75	1298026,75	Метод спутниковых геодезических измерений (определений)	$M_t = \sqrt{m_0^2 + m_1^2}$	—
н1398У	437175,17	1298029,51	Метод спутниковых геодезических измерений (определений)	$M_t = \sqrt{m_0^2 + m_1^2}$	—
н1401У	437173,23	1298033,59	Метод спутниковых геодезических измерений (определений)	$M_t = \sqrt{m_0^2 + m_1^2}$	—
н1402У	437167,67	1298030,88	Метод спутниковых геодезических измерений (определений)	$M_t = \sqrt{m_0^2 + m_1^2}$	—
н1399У	437169,75	1298026,75	Метод спутниковых геодезических измерений (определений)	$M_t = \sqrt{m_0^2 + m_1^2}$	—

2. Сведения о частях границ образуемого земельного участка **40:26:000043:33:ЗУ666** :

обозначение земельного участка

Обозначение части границ		Горизонтальное проложение (S), м	Описание прохождения части границ	Сведения о согласовании местоположения границ (согласовано/спорное)
от т.	до т.			
1	2	3	4	5
н1399У	н1398У	6,08	—	—
н1398У	н1401У	4,52	—	—
н1401У	н1402У	6,19	—	—
н1402У	н1399У	4,62	—	—

3. Сведения о характеристиках образуемого земельного участка **40:26:000043:33:ЗУ666** :

обозначение земельного участка

№ п/п	Наименование характеристик земельного участка	Значение характеристики
1	2	3
1.	Адрес земельного участка	—
1.1.	Сведения о местоположении земельного участка (при отсутствии адреса) в структурированном в соответствии с федеральной информационной адресной системой виде	Калужская обл., г. Калуга
1.2.	Дополнительные сведения о местоположении земельного участка	—
2	Категория земель	Земли населенных пунктов
3	Вид (виды) разрешенного использования	Хранение автотранспорта
3.1.	Дополнительные сведения об использовании земельного участка	—
4.	Реестровый номер границ территориальной зоны или в случае отсутствия такого реестрового номера ее индивидуальное обозначение (вид, тип, номер, индекс)	—
5.	Площадь земельного участка ± величина предельной погрешности определения (вычисления) площади (**Р ± ΔР**), **м²**	28±2
6.	Формула, примененная для вычисления предельной погрешности определения площади земельного участка, с подставленными значениями и итоговые (вычисленные) значения (**ΔР**), м2	$\Delta P = 3{,}5 \cdot M_t \cdot \sqrt{P_{док}} = 3{,}5 \cdot 0{,}10 \cdot \sqrt{28} = 2$
7.	Предельный минимальный и максимальный размеры земельного участка (**Рмин и Рмакс), м²**	—
8.	Кадастровый или иной государственный учетный номер (инвентарный) объекта недвижимости, расположенного на образуемом земельном участке	—
9.	Кадастровые номера исходных земельных участков	40:26:000043:33
9.1.	Кадастровый номер входящего в состав земельного участка, представляющего собой единое землепользование (номер контура многоконтурного земельного участка), преобразование которого осуществляется	—
9.2.	Кадастровые номера земельных участков, исключаемых из состава измененного (исходного) земельного участка, представляющего собой единое землепользование	—
9.3.	Кадастровый или иной государственный учетный номер (инвентарный) объекта недвижимости, расположенного на измененном земельном участке	—
10.	Условный номер земельного участка	—
11	Учетный номер проекта межевания территории	—
12	Дополнительные сведения об образовании земельного участка	—
13	Сведения о земельных участках (землях общего пользования, территории общего пользования), посредством которых обеспечивается доступ	40:26:000043:33
14.	Иные сведения	—

4. Пояснения к сведениям об образуемом земельном участке **40:26:000043:33:ЗУ666** :

обозначение земельного участка

1.	

1. Сведения о характерных точках границ образуемого земельного участка **40:26:000043:33:ЗУ667** :

обозначение земельного участка

Система координат МСК-40

Зона № 1

Обозначение характерных точек границ	Координаты, м		Метод определения координат	Формулы, примененные для расчета средней квадратической погрешности определения координат характерных точек границ (M_t), с подставленными в такие формулы значениями и итоговые (вычисленные) значения M_t, м	Описание закрепления точки
	X	Y			
1	2	3	4	5	6
н1402У	437167,67	1298030,88	Метод спутниковых геодезических измерений (определений)	$M_t = \sqrt{m_0^2 + m_1^2}$	—
н1401У	437173,23	1298033,59	Метод спутниковых геодезических измерений (определений)	$M_t = \sqrt{m_0^2 + m_1^2}$	—
н1403У	437171,23	1298037,71	Метод спутниковых геодезических измерений (определений)	$M_t = \sqrt{m_0^2 + m_1^2}$	—
н1404У	437165,71	1298034,95	Метод спутниковых геодезических измерений (определений)	$M_t = \sqrt{m_0^2 + m_1^2}$	—
н1402У	437167,67	1298030,88	Метод спутниковых геодезических измерений (определений)	$M_t = \sqrt{m_0^2 + m_1^2}$	—

2. Сведения о частях границ образуемого земельного участка **40:26:000043:33:ЗУ667** :

обозначение земельного участка

Обозначение части границ		Горизонтальное проложение (S), м	Описание прохождения части границ	Сведения о согласовании местоположения границ (согласовано/спорное)
от т.	до т.			
1	2	3	4	5
н1402У	н1401У	6,19	—	—
н1401У	н1403У	4,58	—	—
н1403У	н1404У	6,17	—	—
н1404У	н1402У	4,52	—	—

3. Сведения о характеристиках образуемого земельного участка **40:26:000043:33:ЗУ667** :

обозначение земельного участка

№ п/п	Наименование характеристик земельного участка	Значение характеристики
1	2	3
1.	Адрес земельного участка	—
1.1.	Сведения о местоположении земельного участка (при отсутствии адреса) в структурированном в соответствии с федеральной информационной адресной системой виде	Калужская обл., г. Калуга
1.2.	Дополнительные сведения о местоположении земельного участка	—
2	Категория земель	Земли населенных пунктов
3	Вид (виды) разрешенного использования	Хранение автотранспорта

1	2	3
3.1.	Дополнительные сведения об использовании земельного участка	—
4.	Реестровый номер границ территориальной зоны или в случае отсутствия такого реестрового номера ее индивидуальное обозначение (вид, тип, номер, индекс)	—
5.	Площадь земельного участка ± величина предельной погрешности определения (вычисления) площади (**Р ± ΔР**), **м²**	28±2
6.	Формула, примененная для вычисления предельной погрешности определения площади земельного участка, с подставленными значениями и итоговые (вычисленные) значения (**ΔР**), м2	$\Delta P = 3{,}5 \cdot M_t \cdot \sqrt{P_{док}} = 3{,}5 \cdot 0{,}10 \cdot \sqrt{28} = 2$
7.	Предельный минимальный и максимальный размеры земельного участка (**Рмин и Рмакс), м²**	—
8.	Кадастровый или иной государственный учетный номер (инвентарный) объекта недвижимости, расположенного на образуемом земельном участке	—
9.	Кадастровые номера исходных земельных участков	40:26:000043:33
9.1.	Кадастровый номер входящего в состав земельного участка, представляющего собой единое землепользование (номер контура многоконтурного земельного участка), преобразование которого осуществляется	—
9.2.	Кадастровые номера земельных участков, исключаемых из состава измененного (исходного) земельного участка, представляющего собой единое землепользование	—
9.3.	Кадастровый или иной государственный учетный номер (инвентарный) объекта недвижимости, расположенного на измененном земельном участке	—
10.	Условный номер земельного участка	—
11	Учетный номер проекта межевания территории	—
12	Дополнительные сведения об образовании земельного участка	—
13	Сведения о земельных участках (землях общего пользования, территории общего пользования), посредством которых обеспечивается доступ	40:26:000043:33
14.	Иные сведения	—

4. Пояснения к сведениям об образуемом земельном участке **40:26:000043:33:ЗУ667** :

обозначение земельного участка

1.	

1. Сведения о характерных точках границ образуемого земельного участка **40:26:000043:33:ЗУ668** :

обозначение земельного участка

Система координат МСК-40 Зона № 1

Обозначение характерных точек границ	Координаты, м		Метод определения координат	Формулы, примененные для расчета средней квадратической погрешности определения координат характерных точек границ (M_t), с подставленными в такие формулы значениями и итоговые (вычисленные) значения M_t, м	Описание закрепления точки
	X	Y			
1	2	3	4	5	6
н1401У	437173,23	1298033,59	Метод спутниковых геодезических измерений (определений)	$M_t = \sqrt{m_0^2 + m_1^2}$	—

н1400У	437179,32	1298036,61	Метод спутниковых геодезических измерений (определений)	$M_t = \sqrt{m_0^2 + m_1^2}$	—
н1405У	437177,31	1298040,66	Метод спутниковых геодезических измерений (определений)	$M_t = \sqrt{m_0^2 + m_1^2}$	—
н1403У	437171,23	1298037,71	Метод спутниковых геодезических измерений (определений)	$M_t = \sqrt{m_0^2 + m_1^2}$	—
н1401У	437173,23	1298033,59	Метод спутниковых геодезических измерений (определений)	$M_t = \sqrt{m_0^2 + m_1^2}$	—

2. Сведения о частях границ образуемого земельного участка **40:26:000043:33:ЗУ668** :

обозначение земельного участка

Обозначение части границ		Горизонтальное проложение (S), м	Описание прохождения части границ	Сведения о согласовании местоположения границ (согласовано/спорное)
от т.	до т.			
1	2	3	4	5
н1401У	н1400У	6,80	—	—
н1400У	н1405У	4,52	—	—
н1405У	н1403У	6,76	—	—
н1403У	н1401У	4,58	—	—

3. Сведения о характеристиках образуемого земельного участка **40:26:000043:33:ЗУ668** :

обозначение земельного участка

№ п/п	Наименование характеристик земельного участка	Значение характеристики
1	2	3
1.	Адрес земельного участка	—
1.1.	Сведения о местоположении земельного участка (при отсутствии адреса) в структурированном в соответствии с федеральной информационной адресной системой виде	Калужская обл., г. Калуга
1.2.	Дополнительные сведения о местоположении земельного участка	—
2	Категория земель	Земли населенных пунктов
3	Вид (виды) разрешенного использования	Хранение автотранспорта
3.1.	Дополнительные сведения об использовании земельного участка	—
4.	Реестровый номер границ территориальной зоны или в случае отсутствия такого реестрового номера ее индивидуальное обозначение (вид, тип, номер, индекс)	—
5.	Площадь земельного участка ± величина предельной погрешности определения (вычисления) площади (**Р ± ΔР**), **м²**	31±2
6.	Формула, примененная для вычисления предельной погрешности определения площади земельного участка, с подставленными значениями и итоговые (вычисленные) значения (**ΔР**), м2	$\Delta P = 3,5 \cdot M_t \cdot \sqrt{P_{док}} = 3,5 \cdot 0,10 \cdot \sqrt{31} = 2$
7.	Предельный минимальный и максимальный размеры земельного участка (**Рмин и Рмакс), м²**	—
8.	Кадастровый или иной государственный учетный номер (инвентарный) объекта	—

1	2	3
	недвижимости, расположенного на образуемом земельном участке	
9.	Кадастровые номера исходных земельных участков	40:26:000043:33
9.1.	Кадастровый номер входящего в состав земельного участка, представляющего собой единое землепользование (номер контура многоконтурного земельного участка), преобразование которого осуществляется	—
9.2.	Кадастровые номера земельных участков, исключаемых из состава измененного (исходного) земельного участка, представляющего собой единое землепользование	—
9.3.	Кадастровый или иной государственный учетный номер (инвентарный) объекта недвижимости, расположенного на измененном земельном участке	—
10.	Условный номер земельного участка	—
11	Учетный номер проекта межевания территории	—
12	Дополнительные сведения об образовании земельного участка	—
13	Сведения о земельных участках (землях общего пользования, территории общего пользования), посредством которых обеспечивается доступ	40:26:000043:33
14.	Иные сведения	—

4. Пояснения к сведениям об образуемом земельном участке **40:26:000043:33:ЗУ668** :

обозначение земельного участка

1.	

1. Сведения о характерных точках границ образуемого земельного участка **40:26:000043:33:ЗУ669** :

обозначение земельного участка

Система координат МСК-40

Зона № 1

Обозначение характерных точек границ	Координаты, м		Метод определения координат	Формулы, примененные для расчета средней квадратической погрешности определения координат характерных точек границ (M_t), с подставленными в такие формулы значениями и итоговые (вычисленные) значения M_t, м	Описание закрепления точки
	X	Y			
1	2	3	4	5	6
н1405У	437177,31	1298040,66	Метод спутниковых геодезических измерений (определений)	$M_t = \sqrt{m_0^2 + m_1^2}$	—
н1406У	437175,35	1298044,47	Метод спутниковых геодезических измерений (определений)	$M_t = \sqrt{m_0^2 + m_1^2}$	—
н1407У	437169,36	1298041,56	Метод спутниковых геодезических измерений (определений)	$M_t = \sqrt{m_0^2 + m_1^2}$	—
н1403У	437171,23	1298037,71	Метод спутниковых геодезических измерений (определений)	$M_t = \sqrt{m_0^2 + m_1^2}$	—
н1405У	437177,31	1298040,66	Метод спутниковых геодезических измерений (определений)	$M_t = \sqrt{m_0^2 + m_1^2}$	—

2. Сведения о частях границ образуемого земельного участка **40:26:000043:33:ЗУ669** :

обозначение земельного участка

Обозначение части границ		Горизонтальное проложение (S), м	Описание прохождения части границ	Сведения о согласовании местоположения границ (согласовано/спорное)
от т.	до т.			
1	2	3	4	5
н1405У	н1406У	4,28	—	—
н1406У	н1407У	6,66	—	—
н1407У	н1403У	4,28	—	—
н1403У	н1405У	6,76	—	—

3. Сведения о характеристиках образуемого земельного участка **40:26:000043:33:ЗУ669** :

обозначение земельного участка

№ п/п	Наименование характеристик земельного участка	Значение характеристики
1	2	3
1.	Адрес земельного участка	—
1.1.	Сведения о местоположении земельного участка (при отсутствии адреса) в структурированном в соответствии с федеральной информационной адресной системой виде	Калужская обл., г. Калуга
1.2.	Дополнительные сведения о местоположении земельного участка	—
2	Категория земель	Земли населенных пунктов
3	Вид (виды) разрешенного использования	Хранение автотранспорта
3.1.	Дополнительные сведения об использовании земельного участка	—
4.	Реестровый номер границ территориальной зоны или в случае отсутствия такого реестрового номера ее индивидуальное обозначение (вид, тип, номер, индекс)	—
5.	Площадь земельного участка ± величина предельной погрешности определения (вычисления) площади (**Р ± ΔР**), **м²**	29±2
6.	Формула, примененная для вычисления предельной погрешности определения площади земельного участка, с подставленными значениями и итоговые (вычисленные) значения (**ΔР**), м2	$\Delta P = 3,5 \cdot M_t \cdot \sqrt{P_{док}} = 3,5 \cdot 0,10 \cdot \sqrt{29} = 2$
7.	Предельный минимальный и максимальный размеры земельного участка (**Рмин и Рмакс), м²**	—
8.	Кадастровый или иной государственный учетный номер (инвентарный) объекта недвижимости, расположенного на образуемом земельном участке	—
9.	Кадастровые номера исходных земельных участков	40:26:000043:33
9.1.	Кадастровый номер входящего в состав земельного участка, представляющего собой единое землепользование (номер контура многоконтурного земельного участка), преобразование которого осуществляется	—
9.2.	Кадастровые номера земельных участков, исключаемых из состава измененного (исходного) земельного участка, представляющего собой единое землепользование	—
9.3.	Кадастровый или иной государственный учетный номер (инвентарный) объекта недвижимости, расположенного на измененном земельном участке	—
10.	Условный номер земельного участка	—
11	Учетный номер проекта межевания территории	—
12	Дополнительные сведения об образовании земельного участка	—

1	2	3
13	Сведения о земельных участках (землях общего пользования, территории общего пользования), посредством которых обеспечивается доступ	40:26:000043:33
14.	Иные сведения	—

4. Пояснения к сведениям об образуемом земельном участке **40:26:000043:33:ЗУ669** **:**

обозначение земельного участка

1.	

1. Сведения о характерных точках границ образуемого земельного участка **40:26:000043:33:ЗУ670** **:**

обозначение земельного участка

Система координат МСК-40 Зона № 1

Обозначение характерных точек границ	Координаты, м		Метод определения координат	Формулы, примененные для расчета средней квадратической погрешности определения координат характерных точек границ (M_t), с подставленными в такие формулы значениями и итоговые (вычисленные) значения M_t, м	Описание закрепления точки
	X	Y			
1	2	3	4	5	6
н1404У	437165,71	1298034,95	Метод спутниковых геодезических измерений (определений)	$M_t = \sqrt{m_0^2 + m_1^2}$	—
н1403У	437171,23	1298037,71	Метод спутниковых геодезических измерений (определений)	$M_t = \sqrt{m_0^2 + m_1^2}$	—
н1407У	437169,36	1298041,56	Метод спутниковых геодезических измерений (определений)	$M_t = \sqrt{m_0^2 + m_1^2}$	—
н1408У	437169,19	1298041,89	Метод спутниковых геодезических измерений (определений)	$M_t = \sqrt{m_0^2 + m_1^2}$	—
н1409У	437163,69	1298039,07	Метод спутниковых геодезических измерений (определений)	$M_t = \sqrt{m_0^2 + m_1^2}$	—
н1404У	437165,71	1298034,95	Метод спутниковых геодезических измерений (определений)	$M_t = \sqrt{m_0^2 + m_1^2}$	—

2. Сведения о частях границ образуемого земельного участка **40:26:000043:33:ЗУ670** **:**

обозначение земельного участка

Обозначение части границ		Горизонтальное проложение (S), м	Описание прохождения части границ	Сведения о согласовании местоположения границ (согласовано/спорное)
от т.	до т.			
1	2	3	4	5
н1404У	н1403У	6,17	—	—

н1403У	н1407У	4,28	—	—
н1407У	н1408У	0,37	—	—
н1408У	н1409У	6,18	—	—
н1409У	н1404У	4,59	—	—

3. Сведения о характеристиках образуемого земельного участка **40:26:000043:33:ЗУ670** **:**

обозначение земельного участка

№ п/п	Наименование характеристик земельного участка	Значение характеристики
1	2	3
1.	Адрес земельного участка	—
1.1.	Сведения о местоположении земельного участка (при отсутствии адреса) в структурированном в соответствии с федеральной информационной адресной системой виде	Калужская обл., г. Калуга
1.2.	Дополнительные сведения о местоположении земельного участка	—
2	Категория земель	Земли населенных пунктов
3	Вид (виды) разрешенного использования	Хранение автотранспорта
3.1.	Дополнительные сведения об использовании земельного участка	—
4.	Реестровый номер границ территориальной зоны или в случае отсутствия такого реестрового номера ее индивидуальное обозначение (вид, тип, номер, индекс)	—
5.	Площадь земельного участка ± величина предельной погрешности определения (вычисления) площади (**Р ± ΔР**), **м²**	29±2
6.	Формула, примененная для вычисления предельной погрешности определения площади земельного участка, с подставленными значениями и итоговые (вычисленные) значения (**ΔР**), м2	$\Delta P = 3{,}5 \cdot M_t \cdot \sqrt{P_{док}} = 3{,}5 \cdot 0{,}10 \cdot \sqrt{29} = 2$
7.	Предельный минимальный и максимальный размеры земельного участка (**Рмин и Рмакс), м²**	—
8.	Кадастровый или иной государственный учетный номер (инвентарный) объекта недвижимости, расположенного на образуемом земельном участке	—
9.	Кадастровые номера исходных земельных участков	40:26:000043:33
9.1.	Кадастровый номер входящего в состав земельного участка, представляющего собой единое землепользование (номер контура многоконтурного земельного участка), преобразование которого осуществляется	—
9.2.	Кадастровые номера земельных участков, исключаемых из состава измененного (исходного) земельного участка, представляющего собой единое землепользование	—
9.3.	Кадастровый или иной государственный учетный номер (инвентарный) объекта недвижимости, расположенного на измененном земельном участке	—
10.	Условный номер земельного участка	—
11	Учетный номер проекта межевания территории	—
12	Дополнительные сведения об образовании земельного участка	—
13	Сведения о земельных участках (землях общего пользования, территории общего пользования), посредством которых обеспечивается доступ	40:26:000043:33
14.	Иные сведения	—

4. Пояснения к сведениям об образуемом земельном участке **40:26:000043:33:ЗУ670** :

обозначение земельного участка

1.	

1. Сведения о характерных точках границ образуемого земельного участка **40:26:000043:33:ЗУ671** :

обозначение земельного участка

Система координат МСК-40

Зона № 1

Обозначение характерных точек границ	Координаты, м		Метод определения координат	Формулы, примененные для расчета средней квадратической погрешности определения координат характерных точек границ (M_t), с подставленными в такие формулы значениями и итоговые (вычисленные) значения M_t, м	Описание закрепления точки
	X	Y			
1	2	3	4	5	6
н1407У	437169,36	1298041,56	Метод спутниковых геодезических измерений (определений)	$M_t = \sqrt{m_0^2 + m_1^2}$	—
н1406У	437175,35	1298044,47	Метод спутниковых геодезических измерений (определений)	$M_t = \sqrt{m_0^2 + m_1^2}$	—
н1410У	437173,08	1298048,78	Метод спутниковых геодезических измерений (определений)	$M_t = \sqrt{m_0^2 + m_1^2}$	—
н1411У	437167,20	1298045,73	Метод спутниковых геодезических измерений (определений)	$M_t = \sqrt{m_0^2 + m_1^2}$	—
н1408У	437169,19	1298041,89	Метод спутниковых геодезических измерений (определений)	$M_t = \sqrt{m_0^2 + m_1^2}$	—
н1407У	437169,36	1298041,56	Метод спутниковых геодезических измерений (определений)	$M_t = \sqrt{m_0^2 + m_1^2}$	—

2. Сведения о частях границ образуемого земельного участка **40:26:000043:33:ЗУ671** :

обозначение земельного участка

Обозначение части границ		Горизонтальное проложение (S), м	Описание прохождения части границ	Сведения о согласовании местоположения границ (согласовано/спорное)
от т.	до т.			
1	2	3	4	5
н1407У	н1406У	6,66	—	—
н1406У	н1410У	4,87	—	—
н1410У	н1411У	6,62	—	—
н1411У	н1408У	4,33	—	—
н1408У	н1407У	0,37	—	—

3. Сведения о характеристиках образуемого земельного участка **40:26:000043:33:ЗУ671** :

обозначение земельного участка

№ п/п	Наименование характеристик земельного участка	Значение характеристики
1	2	3
1.	Адрес земельного участка	—
1.1.	Сведения о местоположении земельного участка (при отсутствии адреса) в структурированном в соответствии с федеральной информационной адресной системой виде	Калужская обл., г. Калуга
1.2.	Дополнительные сведения о местоположении земельного участка	—
2	Категория земель	Земли населенных пунктов
3	Вид (виды) разрешенного использования	Хранение автотранспорта
3.1.	Дополнительные сведения об использовании земельного участка	—
4.	Реестровый номер границ территориальной зоны или в случае отсутствия такого реестрового номера ее индивидуальное обозначение (вид, тип, номер, индекс)	—
5.	Площадь земельного участка ± величина предельной погрешности определения (вычисления) площади (**Р ± ΔР**), **м²**	32±2
6.	Формула, примененная для вычисления предельной погрешности определения площади земельного участка, с подставленными значениями и итоговые (вычисленные) значения (**ΔР**), м2	$\Delta P = 3{,}5 \cdot M_t \cdot \sqrt{P_{док}} = 3{,}5 \cdot 0{,}10 \cdot \sqrt{32} = 2$
7.	Предельный минимальный и максимальный размеры земельного участка (**Рмин и Рмакс), м²**	—
8.	Кадастровый или иной государственный учетный номер (инвентарный) объекта недвижимости, расположенного на образуемом земельном участке	—
9.	Кадастровые номера исходных земельных участков	40:26:000043:33
9.1.	Кадастровый номер входящего в состав земельного участка, представляющего собой единое землепользование (номер контура многоконтурного земельного участка), преобразование которого осуществляется	—
9.2.	Кадастровые номера земельных участков, исключаемых из состава измененного (исходного) земельного участка, представляющего собой единое землепользование	—
9.3.	Кадастровый или иной государственный учетный номер (инвентарный) объекта недвижимости, расположенного на измененном земельном участке	—
10.	Условный номер земельного участка	—
11	Учетный номер проекта межевания территории	—
12	Дополнительные сведения об образовании земельного участка	—
13	Сведения о земельных участках (землях общего пользования, территории общего пользования), посредством которых обеспечивается доступ	40:26:000043:33
14.	Иные сведения	—

4. Пояснения к сведениям об образуемом земельном участке **40:26:000043:33:ЗУ671** :

обозначение земельного участка

1.	

1. Сведения о характерных точках границ образуемого земельного участка **40:26:000043:33:ЗУ672** :

обозначение земельного участка

Система координат МСК-40 Зона № 1

Обозначение характерных точек границ	Координаты, м		Метод определения координат	Формулы, примененные для расчета средней квадратической погрешности определения координат характерных точек границ (M_t), с подставленными в такие формулы значениями и итоговые (вычисленные) значения M_t, м	Описание закрепления точки
	X	Y			
1	2	3	4	5	6
н1410У	437173,08	1298048,78	Метод спутниковых геодезических измерений (определений)	$M_t = \sqrt{m_0^2 + m_1^2}$	—
н1412У	437171,10	1298052,56	Метод спутниковых геодезических измерений (определений)	$M_t = \sqrt{m_0^2 + m_1^2}$	—
н1413У	437165,23	1298049,45	Метод спутниковых геодезических измерений (определений)	$M_t = \sqrt{m_0^2 + m_1^2}$	—
н1414У	437167,13	1298045,87	Метод спутниковых геодезических измерений (определений)	$M_t = \sqrt{m_0^2 + m_1^2}$	—
н1411У	437167,20	1298045,73	Метод спутниковых геодезических измерений (определений)	$M_t = \sqrt{m_0^2 + m_1^2}$	—
н1410У	437173,08	1298048,78	Метод спутниковых геодезических измерений (определений)	$M_t = \sqrt{m_0^2 + m_1^2}$	—

2. Сведения о частях границ образуемого земельного участка **40:26:000043:33:ЗУ672** :

обозначение земельного участка

Обозначение части границ		Горизонтальное проложение (S), м	Описание прохождения части границ	Сведения о согласовании местоположения границ (согласовано/спорное)
от т.	до т.			
1	2	3	4	5
н1410У	н1412У	4,27	—	—
н1412У	н1413У	6,64	—	—
н1413У	н1414У	4,05	—	—
н1414У	н1411У	0,16	—	—
н1411У	н1410У	6,62	—	—

3. Сведения о характеристиках образуемого земельного участка **40:26:000043:33:ЗУ672** :

обозначение земельного участка

№ п/п	Наименование характеристик земельного участка	Значение характеристики
1	2	3
1.	Адрес земельного участка	—

1	2	3
1.1.	Сведения о местоположении земельного участка (при отсутствии адреса) в структурированном в соответствии с федеральной информационной адресной системой виде	Калужская обл., г. Калуга
1.2.	Дополнительные сведения о местоположении земельного участка	—
2	Категория земель	Земли населенных пунктов
3	Вид (виды) разрешенного использования	Хранение автотранспорта
3.1.	Дополнительные сведения об использовании земельного участка	—
4.	Реестровый номер границ территориальной зоны или в случае отсутствия такого реестрового номера ее индивидуальное обозначение (вид, тип, номер, индекс)	—
5.	Площадь земельного участка ± величина предельной погрешности определения (вычисления) площади (**Р ± ΔР**), **м²**	28±2
6.	Формула, примененная для вычисления предельной погрешности определения площади земельного участка, с подставленными значениями и итоговые (вычисленные) значения (**ΔР**), м2	$\Delta P = 3{,}5 \cdot M_t \cdot \sqrt{P_{док}} = 3{,}5 \cdot 0{,}10 \cdot \sqrt{28} = 2$
7.	Предельный минимальный и максимальный размеры земельного участка (**Рмин и Рмакс), м²**	—
8.	Кадастровый или иной государственный учетный номер (инвентарный) объекта недвижимости, расположенного на образуемом земельном участке	—
9.	Кадастровые номера исходных земельных участков	40:26:000043:33
9.1.	Кадастровый номер входящего в состав земельного участка, представляющего собой единое землепользование (номер контура многоконтурного земельного участка), преобразование которого осуществляется	—
9.2.	Кадастровые номера земельных участков, исключаемых из состава измененного (исходного) земельного участка, представляющего собой единое землепользование	—
9.3.	Кадастровый или иной государственный учетный номер (инвентарный) объекта недвижимости, расположенного на измененном земельном участке	—
10.	Условный номер земельного участка	—
11	Учетный номер проекта межевания территории	—
12	Дополнительные сведения об образовании земельного участка	—
13	Сведения о земельных участках (землях общего пользования, территории общего пользования), посредством которых обеспечивается доступ	40:26:000043:33
14.	Иные сведения	—

4. Пояснения к сведениям об образуемом земельном участке **40:26:000043:33:ЗУ672** **:**

обозначение земельного участка

1.	

1. Сведения о характерных точках границ образуемого земельного участка **40:26:000043:33:ЗУ673** **:**

обозначение земельного участка

Система координат МСК-40 Зона № 1

Обозначение характерных точек границ	Координаты, м		Метод определения координат	Формулы, примененные для расчета средней квадратической погрешности определения координат характерных точек границ (M_t), с подставленными в такие формулы значениями и итоговые (вычисленные) значения M_t, м	Описание закрепления точки
	X	Y			
1	2	3	4	5	6
н1412У	437171,10	1298052,56	Метод спутниковых геодезических измерений (определений)	$M_t = \sqrt{m_0^2 + m_1^2}$	—
н1415У	437169,10	1298056,25	Метод спутниковых геодезических измерений (определений)	$M_t = \sqrt{m_0^2 + m_1^2}$	—
н1416У	437163,26	1298053,16	Метод спутниковых геодезических измерений (определений)	$M_t = \sqrt{m_0^2 + m_1^2}$	—
н1417У	437164,93	1298050,01	Метод спутниковых геодезических измерений (определений)	$M_t = \sqrt{m_0^2 + m_1^2}$	—
н1413У	437165,23	1298049,45	Метод спутниковых геодезических измерений (определений)	$M_t = \sqrt{m_0^2 + m_1^2}$	—
н1412У	437171,10	1298052,56	Метод спутниковых геодезических измерений (определений)	$M_t = \sqrt{m_0^2 + m_1^2}$	—

2. Сведения о частях границ образуемого земельного участка **40:26:000043:33:ЗУ673** :

обозначение земельного участка

Обозначение части границ		Горизонтальное проложение (S), м	Описание прохождения части границ	Сведения о согласовании местоположения границ (согласовано/спорное)
от т.	до т.			
1	2	3	4	5
н1412У	н1415У	4,20	—	—
н1415У	н1416У	6,61	—	—
н1416У	н1417У	3,57	—	—
н1417У	н1413У	0,64	—	—
н1413У	н1412У	6,64	—	—

3. Сведения о характеристиках образуемого земельного участка **40:26:000043:33:ЗУ673** :

обозначение земельного участка

№ п/п	Наименование характеристик земельного участка	Значение характеристики
1	2	3
1.	Адрес земельного участка	—

1	2	3
1.1.	Сведения о местоположении земельного участка (при отсутствии адреса) в структурированном в соответствии с федеральной информационной адресной системой виде	Калужская обл., г. Калуга
1.2.	Дополнительные сведения о местоположении земельного участка	—
2	Категория земель	Земли населенных пунктов
3	Вид (виды) разрешенного использования	Хранение автотранспорта
3.1.	Дополнительные сведения об использовании земельного участка	—
4.	Реестровый номер границ территориальной зоны или в случае отсутствия такого реестрового номера ее индивидуальное обозначение (вид, тип, номер, индекс)	—
5.	Площадь земельного участка ± величина предельной погрешности определения (вычисления) площади (**Р ± ΔР**), **м²**	28±2
6.	Формула, примененная для вычисления предельной погрешности определения площади земельного участка, с подставленными значениями и итоговые (вычисленные) значения (**ΔР**), м2	$\Delta P = 3{,}5 \cdot M_t \cdot \sqrt{P_{док}} = 3{,}5 \cdot 0{,}10 \cdot \sqrt{28} = 2$
7.	Предельный минимальный и максимальный размеры земельного участка (**Рмин и Рмакс), м²**	—
8.	Кадастровый или иной государственный учетный номер (инвентарный) объекта недвижимости, расположенного на образуемом земельном участке	—
9.	Кадастровые номера исходных земельных участков	40:26:000043:33
9.1.	Кадастровый номер входящего в состав земельного участка, представляющего собой единое землепользование (номер контура многоконтурного земельного участка), преобразование которого осуществляется	—
9.2.	Кадастровые номера земельных участков, исключаемых из состава измененного (исходного) земельного участка, представляющего собой единое землепользование	—
9.3.	Кадастровый или иной государственный учетный номер (инвентарный) объекта недвижимости, расположенного на измененном земельном участке	—
10.	Условный номер земельного участка	—
11	Учетный номер проекта межевания территории	—
12	Дополнительные сведения об образовании земельного участка	—
13	Сведения о земельных участках (землях общего пользования, территории общего пользования), посредством которых обеспечивается доступ	40:26:000043:33
14.	Иные сведения	—

4. Пояснения к сведениям об образуемом земельном участке **40:26:000043:33:ЗУ673** **:**

обозначение земельного участка

1.	

1. Сведения о характерных точках границ образуемого земельного участка **40:26:000043:33:ЗУ674** **:**

обозначение земельного участка

Система координат МСК-40 Зона № 1

Обозначение характерных точек границ	Координаты, м		Метод определения координат	Формулы, примененные для расчета средней квадратической погрешности определения координат характерных точек границ (M_t), с подставленными в такие формулы значениями и итоговые (вычисленные) значения M_t, м	Описание закрепления точки
	X	Y			
1	2	3	4	5	6
н1409У	437163,69	1298039,07	Метод спутниковых геодезических измерений (определений)	$M_t = \sqrt{m_0^2 + m_1^2}$	—
н1408У	437169,19	1298041,89	Метод спутниковых геодезических измерений (определений)	$M_t = \sqrt{m_0^2 + m_1^2}$	—
н1411У	437167,20	1298045,73	Метод спутниковых геодезических измерений (определений)	$M_t = \sqrt{m_0^2 + m_1^2}$	—
н1414У	437167,13	1298045,87	Метод спутниковых геодезических измерений (определений)	$M_t = \sqrt{m_0^2 + m_1^2}$	—
н1418У	437161,78	1298043,03	Метод спутниковых геодезических измерений (определений)	$M_t = \sqrt{m_0^2 + m_1^2}$	—
н1409У	437163,69	1298039,07	Метод спутниковых геодезических измерений (определений)	$M_t = \sqrt{m_0^2 + m_1^2}$	—

2. Сведения о частях границ образуемого земельного участка **40:26:000043:33:ЗУ674** :

обозначение земельного участка

Обозначение части границ		Горизонтальное проложение (S), м	Описание прохождения части границ	Сведения о согласовании местоположения границ (согласовано/спорное)
от т.	до т.			
1	2	3	4	5
н1409У	н1408У	6,18	—	—
н1408У	н1411У	4,33	—	—
н1411У	н1414У	0,16	—	—
н1414У	н1418У	6,06	—	—
н1418У	н1409У	4,40	—	—

3. Сведения о характеристиках образуемого земельного участка **40:26:000043:33:ЗУ674** :

обозначение земельного участка

№ п/п	Наименование характеристик земельного участка	Значение характеристики
1	2	3
1.	Адрес земельного участка	—

1	2	3
1.1.	Сведения о местоположении земельного участка (при отсутствии адреса) в структурированном в соответствии с федеральной информационной адресной системой виде	Калужская обл., г. Калуга
1.2.	Дополнительные сведения о местоположении земельного участка	—
2	Категория земель	Земли населенных пунктов
3	Вид (виды) разрешенного использования	Хранение автотранспорта
3.1.	Дополнительные сведения об использовании земельного участка	—
4.	Реестровый номер границ территориальной зоны или в случае отсутствия такого реестрового номера ее индивидуальное обозначение (вид, тип, номер, индекс)	—
5.	Площадь земельного участка ± величина предельной погрешности определения (вычисления) площади (**Р ± ΔР**), **м²**	27±2
6.	Формула, примененная для вычисления предельной погрешности определения площади земельного участка, с подставленными значениями и итоговые (вычисленные) значения (**ΔР**), м2	$\Delta P = 3{,}5 \cdot M_t \cdot \sqrt{P_{док}} = 3{,}5 \cdot 0{,}10 \cdot \sqrt{27} = 2$
7.	Предельный минимальный и максимальный размеры земельного участка (**Рмин и Рмакс), м²**	—
8.	Кадастровый или иной государственный учетный номер (инвентарный) объекта недвижимости, расположенного на образуемом земельном участке	—
9.	Кадастровые номера исходных земельных участков	40:26:000043:33
9.1.	Кадастровый номер входящего в состав земельного участка, представляющего собой единое землепользование (номер контура многоконтурного земельного участка), преобразование которого осуществляется	—
9.2.	Кадастровые номера земельных участков, исключаемых из состава измененного (исходного) земельного участка, представляющего собой единое землепользование	—
9.3.	Кадастровый или иной государственный учетный номер (инвентарный) объекта недвижимости, расположенного на измененном земельном участке	—
10.	Условный номер земельного участка	—
11	Учетный номер проекта межевания территории	—
12	Дополнительные сведения об образовании земельного участка	—
13	Сведения о земельных участках (землях общего пользования, территории общего пользования), посредством которых обеспечивается доступ	40:26:000043:33
14.	Иные сведения	—

4. Пояснения к сведениям об образуемом земельном участке **40:26:000043:33:ЗУ674** **:**

обозначение земельного участка

1.	

1. Сведения о характерных точках границ образуемого земельного участка **40:26:000043:33:ЗУ675** **:**

обозначение земельного участка

Система координат МСК-40 Зона № 1

Обозначение характерных точек границ	Координаты, м		Метод определения координат	Формулы, примененные для расчета средней квадратической погрешности определения координат характерных точек границ (M_t), с подставленными в такие формулы значениями и итоговые (вычисленные) значения M_t, м	Описание закрепления точки
	X	Y			
1	2	3	4	5	6
н1418У	437161,78	1298043,03	Метод спутниковых геодезических измерений (определений)	$M_t = \sqrt{m_0^2 + m_1^2}$	—
н1414У	437167,13	1298045,87	Метод спутниковых геодезических измерений (определений)	$M_t = \sqrt{m_0^2 + m_1^2}$	—
н1413У	437165,23	1298049,45	Метод спутниковых геодезических измерений (определений)	$M_t = \sqrt{m_0^2 + m_1^2}$	—
н1417У	437164,93	1298050,01	Метод спутниковых геодезических измерений (определений)	$M_t = \sqrt{m_0^2 + m_1^2}$	—
н1419У	437159,66	1298047,21	Метод спутниковых геодезических измерений (определений)	$M_t = \sqrt{m_0^2 + m_1^2}$	—
н1418У	437161,78	1298043,03	Метод спутниковых геодезических измерений (определений)	$M_t = \sqrt{m_0^2 + m_1^2}$	—

2. Сведения о частях границ образуемого земельного участка **40:26:000043:33:ЗУ675** :

обозначение земельного участка

Обозначение части границ		Горизонтальное проложение (S), м	Описание прохождения части границ	Сведения о согласовании местоположения границ (согласовано/спорное)
от т.	до т.			
1	2	3	4	5
н1418У	н1414У	6,06	—	—
н1414У	н1413У	4,05	—	—
н1413У	н1417У	0,64	—	—
н1417У	н1419У	5,97	—	—
н1419У	н1418У	4,69	—	—

3. Сведения о характеристиках образуемого земельного участка **40:26:000043:33:ЗУ675** :

обозначение земельного участка

№ п/п	Наименование характеристик земельного участка	Значение характеристики
1	2	3
1.	Адрес земельного участка	—

1	2	3
1.1.	Сведения о местоположении земельного участка (при отсутствии адреса) в структурированном в соответствии с федеральной информационной адресной системой виде	Калужская обл., г. Калуга
1.2.	Дополнительные сведения о местоположении земельного участка	—
2	Категория земель	Земли населенных пунктов
3	Вид (виды) разрешенного использования	Хранение автотранспорта
3.1.	Дополнительные сведения об использовании земельного участка	—
4.	Реестровый номер границ территориальной зоны или в случае отсутствия такого реестрового номера ее индивидуальное обозначение (вид, тип, номер, индекс)	—
5.	Площадь земельного участка ± величина предельной погрешности определения (вычисления) площади (**Р ± ΔР**), **м²**	28±2
6.	Формула, примененная для вычисления предельной погрешности определения площади земельного участка, с подставленными значениями и итоговые (вычисленные) значения (**ΔР**), м2	$\Delta P = 3{,}5 \cdot M_t \cdot \sqrt{P_{док}} = 3{,}5 \cdot 0{,}10 \cdot \sqrt{28} = 2$
7.	Предельный минимальный и максимальный размеры земельного участка (**Рмин и Рмакс), м²**	—
8.	Кадастровый или иной государственный учетный номер (инвентарный) объекта недвижимости, расположенного на образуемом земельном участке	—
9.	Кадастровые номера исходных земельных участков	40:26:000043:33
9.1.	Кадастровый номер входящего в состав земельного участка, представляющего собой единое землепользование (номер контура многоконтурного земельного участка), преобразование которого осуществляется	—
9.2.	Кадастровые номера земельных участков, исключаемых из состава измененного (исходного) земельного участка, представляющего собой единое землепользование	—
9.3.	Кадастровый или иной государственный учетный номер (инвентарный) объекта недвижимости, расположенного на измененном земельном участке	—
10.	Условный номер земельного участка	—
11	Учетный номер проекта межевания территории	—
12	Дополнительные сведения об образовании земельного участка	—
13	Сведения о земельных участках (землях общего пользования, территории общего пользования), посредством которых обеспечивается доступ	40:26:000043:33
14.	Иные сведения	—

4. Пояснения к сведениям об образуемом земельном участке **40:26:000043:33:ЗУ675** **:**

обозначение земельного участка

1.	

1. Сведения о характерных точках границ образуемого земельного участка **40:26:000043:33:ЗУ676** **:**

обозначение земельного участка

Система координат МСК-40 Зона № 1

Обозначение характерных точек границ	Координаты, м		Метод определения координат	Формулы, примененные для расчета средней квадратической погрешности определения координат характерных точек границ (M_t), с подставленными в такие формулы значениями и итоговые (вычисленные) значения M_t, м	Описание закрепления точки
	X	Y			
1	2	3	4	5	6
н1419У	437159,66	1298047,21	Метод спутниковых геодезических измерений (определений)	$M_t = \sqrt{m_0^2 + m_1^2}$	—
н1417У	437164,93	1298050,01	Метод спутниковых геодезических измерений (определений)	$M_t = \sqrt{m_0^2 + m_1^2}$	—
н1416У	437163,26	1298053,16	Метод спутниковых геодезических измерений (определений)	$M_t = \sqrt{m_0^2 + m_1^2}$	—
н1420У	437162,99	1298053,67	Метод спутниковых геодезических измерений (определений)	$M_t = \sqrt{m_0^2 + m_1^2}$	—
н1421У	437157,70	1298050,86	Метод спутниковых геодезических измерений (определений)	$M_t = \sqrt{m_0^2 + m_1^2}$	—
н1419У	437159,66	1298047,21	Метод спутниковых геодезических измерений (определений)	$M_t = \sqrt{m_0^2 + m_1^2}$	—

2. Сведения о частях границ образуемого земельного участка **40:26:000043:33:ЗУ676** :

обозначение земельного участка

Обозначение части границ		Горизонтальное проложение (S), м	Описание прохождения части границ	Сведения о согласовании местоположения границ (согласовано/спорное)
от т.	до т.			
1	2	3	4	5
н1419У	н1417У	5,97	—	—
н1417У	н1416У	3,57	—	—
н1416У	н1420У	0,58	—	—
н1420У	н1421У	5,99	—	—
н1421У	н1419У	4,14	—	—

3. Сведения о характеристиках образуемого земельного участка **40:26:000043:33:ЗУ676** :

обозначение земельного участка

№ п/п	Наименование характеристик земельного участка	Значение характеристики
1	2	3
1.	Адрес земельного участка	—

1	2	3
1.1.	Сведения о местоположении земельного участка (при отсутствии адреса) в структурированном в соответствии с федеральной информационной адресной системой виде	Калужская обл., г. Калуга
1.2.	Дополнительные сведения о местоположении земельного участка	—
2	Категория земель	Земли населенных пунктов
3	Вид (виды) разрешенного использования	Хранение автотранспорта
3.1.	Дополнительные сведения об использовании земельного участка	—
4.	Реестровый номер границ территориальной зоны или в случае отсутствия такого реестрового номера ее индивидуальное обозначение (вид, тип, номер, индекс)	—
5.	Площадь земельного участка ± величина предельной погрешности определения (вычисления) площади (**Р ± ΔР**), **м²**	25±2
6.	Формула, примененная для вычисления предельной погрешности определения площади земельного участка, с подставленными значениями и итоговые (вычисленные) значения (**ΔР**), м2	$\Delta P = 3{,}5 \cdot M_t \cdot \sqrt{P_{док}} = 3{,}5 \cdot 0{,}10 \cdot \sqrt{25} = 2$
7.	Предельный минимальный и максимальный размеры земельного участка (**Рмин и Рмакс), м²**	—
8.	Кадастровый или иной государственный учетный номер (инвентарный) объекта недвижимости, расположенного на образуемом земельном участке	—
9.	Кадастровые номера исходных земельных участков	40:26:000043:33
9.1.	Кадастровый номер входящего в состав земельного участка, представляющего собой единое землепользование (номер контура многоконтурного земельного участка), преобразование которого осуществляется	—
9.2.	Кадастровые номера земельных участков, исключаемых из состава измененного (исходного) земельного участка, представляющего собой единое землепользование	—
9.3.	Кадастровый или иной государственный учетный номер (инвентарный) объекта недвижимости, расположенного на измененном земельном участке	—
10.	Условный номер земельного участка	—
11	Учетный номер проекта межевания территории	—
12	Дополнительные сведения об образовании земельного участка	—
13	Сведения о земельных участках (землях общего пользования, территории общего пользования), посредством которых обеспечивается доступ	40:26:000043:33
14.	Иные сведения	—

4. Пояснения к сведениям об образуемом земельном участке **40:26:000043:33:ЗУ676** **:**

обозначение земельного участка

1.	

1. Сведения о характерных точках границ образуемого земельного участка **40:26:000043:33:ЗУ677** **:**

обозначение земельного участка

Система координат МСК-40 Зона № 1

Обозначение характерных точек границ	Координаты, м		Метод определения координат	Формулы, примененные для расчета средней квадратической погрешности определения координат характерных точек границ (M_t), с подставленными в такие формулы значениями и итоговые (вычисленные) значения M_t, м	Описание закрепления точки
	X	Y			
1	2	3	4	5	6
н1421У	437157,70	1298050,86	Метод спутниковых геодезических измерений (определений)	$M_t = \sqrt{m_0^2 + m_1^2}$	—
н1420У	437162,99	1298053,67	Метод спутниковых геодезических измерений (определений)	$M_t = \sqrt{m_0^2 + m_1^2}$	—
н1422У	437161,26	1298056,93	Метод спутниковых геодезических измерений (определений)	$M_t = \sqrt{m_0^2 + m_1^2}$	—
н1423У	437161,05	1298057,33	Метод спутниковых геодезических измерений (определений)	$M_t = \sqrt{m_0^2 + m_1^2}$	—
н1424У	437155,77	1298054,52	Метод спутниковых геодезических измерений (определений)	$M_t = \sqrt{m_0^2 + m_1^2}$	—
н1421У	437157,70	1298050,86	Метод спутниковых геодезических измерений (определений)	$M_t = \sqrt{m_0^2 + m_1^2}$	—

2. Сведения о частях границ образуемого земельного участка **40:26:000043:33:ЗУ677** :

обозначение земельного участка

Обозначение части границ		Горизонтальное проложение (S), м	Описание прохождения части границ	Сведения о согласовании местоположения границ (согласовано/спорное)
от т.	до т.			
1	2	3	4	5
н1421У	н1420У	5,99	—	—
н1420У	н1422У	3,69	—	—
н1422У	н1423У	0,45	—	—
н1423У	н1424У	5,98	—	—
н1424У	н1421У	4,14	—	—

3. Сведения о характеристиках образуемого земельного участка **40:26:000043:33:ЗУ677** :

обозначение земельного участка

№ п/п	Наименование характеристик земельного участка	Значение характеристики
1	2	3
1.	Адрес земельного участка	—

1	2	3
1.1.	Сведения о местоположении земельного участка (при отсутствии адреса) в структурированном в соответствии с федеральной информационной адресной системой виде	Калужская обл., г. Калуга
1.2.	Дополнительные сведения о местоположении земельного участка	—
2	Категория земель	Земли населенных пунктов
3	Вид (виды) разрешенного использования	Хранение автотранспорта
3.1.	Дополнительные сведения об использовании земельного участка	—
4.	Реестровый номер границ территориальной зоны или в случае отсутствия такого реестрового номера ее индивидуальное обозначение (вид, тип, номер, индекс)	—
5.	Площадь земельного участка ± величина предельной погрешности определения (вычисления) площади (**Р ± ΔР**), **м²**	25±2
6.	Формула, примененная для вычисления предельной погрешности определения площади земельного участка, с подставленными значениями и итоговые (вычисленные) значения (**ΔР**), м2	$\Delta P = 3{,}5 \cdot M_t \cdot \sqrt{P_{док}} = 3{,}5 \cdot 0{,}10 \cdot \sqrt{25} = 2$
7.	Предельный минимальный и максимальный размеры земельного участка (**Рмин и Рмакс), м²**	—
8.	Кадастровый или иной государственный учетный номер (инвентарный) объекта недвижимости, расположенного на образуемом земельном участке	—
9.	Кадастровые номера исходных земельных участков	40:26:000043:33
9.1.	Кадастровый номер входящего в состав земельного участка, представляющего собой единое землепользование (номер контура многоконтурного земельного участка), преобразование которого осуществляется	—
9.2.	Кадастровые номера земельных участков, исключаемых из состава измененного (исходного) земельного участка, представляющего собой единое землепользование	—
9.3.	Кадастровый или иной государственный учетный номер (инвентарный) объекта недвижимости, расположенного на измененном земельном участке	—
10.	Условный номер земельного участка	—
11	Учетный номер проекта межевания территории	—
12	Дополнительные сведения об образовании земельного участка	—
13	Сведения о земельных участках (землях общего пользования, территории общего пользования), посредством которых обеспечивается доступ	40:26:000043:33
14.	Иные сведения	—

4. Пояснения к сведениям об образуемом земельном участке **40:26:000043:33:ЗУ677** **:**

обозначение земельного участка

1.	

1. Сведения о характерных точках границ образуемого земельного участка **40:26:000043:33:ЗУ678** **:**

обозначение земельного участка

Система координат МСК-40 Зона № 1

Обозначение характерных точек границ	Координаты, м		Метод определения координат	Формулы, примененные для расчета средней квадратической погрешности определения координат характерных точек границ (M_t), с подставленными в такие формулы значениями и итоговые (вычисленные) значения M_t, м	Описание закрепления точки
	X	Y			
1	2	3	4	5	6
н1415У	437169,10	1298056,25	Метод спутниковых геодезических измерений (определений)	$M_t = \sqrt{m_0^2 + m_1^2}$	—
н1425У	437167,09	1298060,04	Метод спутниковых геодезических измерений (определений)	$M_t = \sqrt{m_0^2 + m_1^2}$	—
н1422У	437161,26	1298056,93	Метод спутниковых геодезических измерений (определений)	$M_t = \sqrt{m_0^2 + m_1^2}$	—
н1420У	437162,99	1298053,67	Метод спутниковых геодезических измерений (определений)	$M_t = \sqrt{m_0^2 + m_1^2}$	—
н1416У	437163,26	1298053,16	Метод спутниковых геодезических измерений (определений)	$M_t = \sqrt{m_0^2 + m_1^2}$	—
н1415У	437169,10	1298056,25	Метод спутниковых геодезических измерений (определений)	$M_t = \sqrt{m_0^2 + m_1^2}$	—

2. Сведения о частях границ образуемого земельного участка **40:26:000043:33:ЗУ678** :

обозначение земельного участка

Обозначение части границ		Горизонтальное проложение (S), м	Описание прохождения части границ	Сведения о согласовании местоположения границ (согласовано/спорное)
от т.	до т.			
1	2	3	4	5
н1415У	н1425У	4,29	—	—
н1425У	н1422У	6,61	—	—
н1422У	н1420У	3,69	—	—
н1420У	н1416У	0,58	—	—
н1416У	н1415У	6,61	—	—

3. Сведения о характеристиках образуемого земельного участка **40:26:000043:33:ЗУ678** :

обозначение земельного участка

№ п/п	Наименование характеристик земельного участка	Значение характеристики
1	2	3
1.	Адрес земельного участка	—

1	2	3
1.1.	Сведения о местоположении земельного участка (при отсутствии адреса) в структурированном в соответствии с федеральной информационной адресной системой виде	Калужская обл., г. Калуга
1.2.	Дополнительные сведения о местоположении земельного участка	—
2	Категория земель	Земли населенных пунктов
3	Вид (виды) разрешенного использования	Хранение автотранспорта
3.1.	Дополнительные сведения об использовании земельного участка	—
4.	Реестровый номер границ территориальной зоны или в случае отсутствия такого реестрового номера ее индивидуальное обозначение (вид, тип, номер, индекс)	—
5.	Площадь земельного участка ± величина предельной погрешности определения (вычисления) площади (**Р ± ΔР**), **м²**	28±2
6.	Формула, примененная для вычисления предельной погрешности определения площади земельного участка, с подставленными значениями и итоговые (вычисленные) значения (**ΔР**), м2	$\Delta P = 3{,}5 \cdot M_t \cdot \sqrt{P_{док}} = 3{,}5 \cdot 0{,}10 \cdot \sqrt{28} = 2$
7.	Предельный минимальный и максимальный размеры земельного участка (**Рмин и Рмакс), м²**	—
8.	Кадастровый или иной государственный учетный номер (инвентарный) объекта недвижимости, расположенного на образуемом земельном участке	—
9.	Кадастровые номера исходных земельных участков	40:26:000043:33
9.1.	Кадастровый номер входящего в состав земельного участка, представляющего собой единое землепользование (номер контура многоконтурного земельного участка), преобразование которого осуществляется	—
9.2.	Кадастровые номера земельных участков, исключаемых из состава измененного (исходного) земельного участка, представляющего собой единое землепользование	—
9.3.	Кадастровый или иной государственный учетный номер (инвентарный) объекта недвижимости, расположенного на измененном земельном участке	—
10.	Условный номер земельного участка	—
11	Учетный номер проекта межевания территории	—
12	Дополнительные сведения об образовании земельного участка	—
13	Сведения о земельных участках (землях общего пользования, территории общего пользования), посредством которых обеспечивается доступ	40:26:000043:33
14.	Иные сведения	—

4. Пояснения к сведениям об образуемом земельном участке **40:26:000043:33:ЗУ678** **:**

обозначение земельного участка

1.	

1. Сведения о характерных точках границ образуемого земельного участка **40:26:000043:33:ЗУ679** **:**

обозначение земельного участка

Система координат МСК-40 Зона № 1

Обозначение характерных точек границ	Координаты, м		Метод определения координат	Формулы, примененные для расчета средней квадратической погрешности определения координат характерных точек границ (M_t), с подставленными в такие формулы значениями и итоговые (вычисленные) значения M_t, м	Описание закрепления точки
	X	Y			
1	2	3	4	5	6
н1425У	437167,09	1298060,04	Метод спутниковых геодезических измерений (определений)	$M_t = \sqrt{m_0^2 + m_1^2}$	—
н1426У	437165,31	1298063,43	Метод спутниковых геодезических измерений (определений)	$M_t = \sqrt{m_0^2 + m_1^2}$	—
н1427У	437159,44	1298060,54	Метод спутниковых геодезических измерений (определений)	$M_t = \sqrt{m_0^2 + m_1^2}$	—
н1423У	437161,05	1298057,33	Метод спутниковых геодезических измерений (определений)	$M_t = \sqrt{m_0^2 + m_1^2}$	—
н1422У	437161,26	1298056,93	Метод спутниковых геодезических измерений (определений)	$M_t = \sqrt{m_0^2 + m_1^2}$	—
н1425У	437167,09	1298060,04	Метод спутниковых геодезических измерений (определений)	$M_t = \sqrt{m_0^2 + m_1^2}$	—

2. Сведения о частях границ образуемого земельного участка **40:26:000043:33:ЗУ679** :

обозначение земельного участка

Обозначение части границ		Горизонтальное проложение (S), м	Описание прохождения части границ	Сведения о согласовании местоположения границ (согласовано/спорное)
от т.	до т.			
1	2	3	4	5
н1425У	н1426У	3,83	—	—
н1426У	н1427У	6,54	—	—
н1427У	н1423У	3,59	—	—
н1423У	н1422У	0,45	—	—
н1422У	н1425У	6,61	—	—

3. Сведения о характеристиках образуемого земельного участка **40:26:000043:33:ЗУ679** :

обозначение земельного участка

№ п/п	Наименование характеристик земельного участка	Значение характеристики
1	2	3
1.	Адрес земельного участка	—

1	2	3
1.1.	Сведения о местоположении земельного участка (при отсутствии адреса) в структурированном в соответствии с федеральной информационной адресной системой виде	Калужская обл., г. Калуга
1.2.	Дополнительные сведения о местоположении земельного участка	—
2	Категория земель	Земли населенных пунктов
3	Вид (виды) разрешенного использования	Хранение автотранспорта
3.1.	Дополнительные сведения об использовании земельного участка	—
4.	Реестровый номер границ территориальной зоны или в случае отсутствия такого реестрового номера ее индивидуальное обозначение (вид, тип, номер, индекс)	—
5.	Площадь земельного участка ± величина предельной погрешности определения (вычисления) площади (**Р ± ΔР**), **м²**	26±2
6.	Формула, примененная для вычисления предельной погрешности определения площади земельного участка, с подставленными значениями и итоговые (вычисленные) значения (**ΔР**), м2	$\Delta P = 3{,}5 \cdot M_t \cdot \sqrt{P_{док}} = 3{,}5 \cdot 0{,}10 \cdot \sqrt{26} = 2$
7.	Предельный минимальный и максимальный размеры земельного участка (**Рмин и Рмакс), м²**	—
8.	Кадастровый или иной государственный учетный номер (инвентарный) объекта недвижимости, расположенного на образуемом земельном участке	—
9.	Кадастровые номера исходных земельных участков	40:26:000043:33
9.1.	Кадастровый номер входящего в состав земельного участка, представляющего собой единое землепользование (номер контура многоконтурного земельного участка), преобразование которого осуществляется	—
9.2.	Кадастровые номера земельных участков, исключаемых из состава измененного (исходного) земельного участка, представляющего собой единое землепользование	—
9.3.	Кадастровый или иной государственный учетный номер (инвентарный) объекта недвижимости, расположенного на измененном земельном участке	—
10.	Условный номер земельного участка	—
11	Учетный номер проекта межевания территории	—
12	Дополнительные сведения об образовании земельного участка	—
13	Сведения о земельных участках (землях общего пользования, территории общего пользования), посредством которых обеспечивается доступ	40:26:000043:33
14.	Иные сведения	—

4. Пояснения к сведениям об образуемом земельном участке **40:26:000043:33:ЗУ679** **:**

обозначение земельного участка

1.	

1. Сведения о характерных точках границ образуемого земельного участка **40:26:000043:33:ЗУ680** **:**

обозначение земельного участка

Система координат МСК-40 Зона № 1

Обозначение характерных точек границ	Координаты, м		Метод определения координат	Формулы, примененные для расчета средней квадратической погрешности определения координат характерных точек границ (M_t), с подставленными в такие формулы значениями и итоговые (вычисленные) значения M_t, м	Описание закрепления точки
	X	Y			
1	2	3	4	5	6
н1424У	437155,77	1298054,52	Метод спутниковых геодезических измерений (определений)	$M_t = \sqrt{m_0^2 + m_1^2}$	—
н1423У	437161,05	1298057,33	Метод спутниковых геодезических измерений (определений)	$M_t = \sqrt{m_0^2 + m_1^2}$	—
н1427У	437159,44	1298060,54	Метод спутниковых геодезических измерений (определений)	$M_t = \sqrt{m_0^2 + m_1^2}$	—
н1428У	437159,35	1298060,73	Метод спутниковых геодезических измерений (определений)	$M_t = \sqrt{m_0^2 + m_1^2}$	—
н1429У	437153,93	1298058,06	Метод спутниковых геодезических измерений (определений)	$M_t = \sqrt{m_0^2 + m_1^2}$	—
н1424У	437155,77	1298054,52	Метод спутниковых геодезических измерений (определений)	$M_t = \sqrt{m_0^2 + m_1^2}$	—

2. Сведения о частях границ образуемого земельного участка **40:26:000043:33:ЗУ680** :

обозначение земельного участка

Обозначение части границ		Горизонтальное проложение (S), м	Описание прохождения части границ	Сведения о согласовании местоположения границ (согласовано/спорное)
от т.	до т.			
1	2	3	4	5
н1424У	н1423У	5,98	—	—
н1423У	н1427У	3,59	—	—
н1427У	н1428У	0,21	—	—
н1428У	н1429У	6,04	—	—
н1429У	н1424У	3,99	—	—

3. Сведения о характеристиках образуемого земельного участка **40:26:000043:33:ЗУ680** :

обозначение земельного участка

№ п/п	Наименование характеристик земельного участка	Значение характеристики
1	2	3
1.	Адрес земельного участка	—

1	2	3
1.1.	Сведения о местоположении земельного участка (при отсутствии адреса) в структурированном в соответствии с федеральной информационной адресной системой виде	Калужская обл., г. Калуга
1.2.	Дополнительные сведения о местоположении земельного участка	—
2	Категория земель	Земли населенных пунктов
3	Вид (виды) разрешенного использования	Хранение автотранспорта
3.1.	Дополнительные сведения об использовании земельного участка	—
4.	Реестровый номер границ территориальной зоны или в случае отсутствия такого реестрового номера ее индивидуальное обозначение (вид, тип, номер, индекс)	—
5.	Площадь земельного участка ± величина предельной погрешности определения (вычисления) площади (**Р ± ΔР**), **м²**	23±2
6.	Формула, примененная для вычисления предельной погрешности определения площади земельного участка, с подставленными значениями и итоговые (вычисленные) значения (**ΔР**), м2	$\Delta P = 3{,}5 \cdot M_t \cdot \sqrt{P_{док}} = 3{,}5 \cdot 0{,}10 \cdot \sqrt{23} = 2$
7.	Предельный минимальный и максимальный размеры земельного участка (**Рмин и Рмакс), м²**	—
8.	Кадастровый или иной государственный учетный номер (инвентарный) объекта недвижимости, расположенного на образуемом земельном участке	—
9.	Кадастровые номера исходных земельных участков	40:26:000043:33
9.1.	Кадастровый номер входящего в состав земельного участка, представляющего собой единое землепользование (номер контура многоконтурного земельного участка), преобразование которого осуществляется	—
9.2.	Кадастровые номера земельных участков, исключаемых из состава измененного (исходного) земельного участка, представляющего собой единое землепользование	—
9.3.	Кадастровый или иной государственный учетный номер (инвентарный) объекта недвижимости, расположенного на измененном земельном участке	—
10.	Условный номер земельного участка	—
11	Учетный номер проекта межевания территории	—
12	Дополнительные сведения об образовании земельного участка	—
13	Сведения о земельных участках (землях общего пользования, территории общего пользования), посредством которых обеспечивается доступ	40:26:000043:33
14.	Иные сведения	—

4. Пояснения к сведениям об образуемом земельном участке **40:26:000043:33:ЗУ680** **:**

обозначение земельного участка

1.	

1. Сведения о характерных точках границ образуемого земельного участка **40:26:000043:33:ЗУ681** **:**

обозначение земельного участка

Зона № 1

Система координат МСК-40

Обозначение характерных точек границ	Координаты, м		Метод определения координат	Формулы, примененные для расчета средней квадратической погрешности определения координат характерных точек границ (M_t), с подставленными в такие формулы значениями и итоговые (вычисленные) значения M_t, м	Описание закрепления точки
	X	Y			
1	2	3	4	5	6
н1429У	437153,93	1298058,06	Метод спутниковых геодезических измерений (определений)	$M_t = \sqrt{m_0^2 + m_1^2}$	—
н1428У	437159,35	1298060,73	Метод спутниковых геодезических измерений (определений)	$M_t = \sqrt{m_0^2 + m_1^2}$	—
н1430У	437157,58	1298064,31	Метод спутниковых геодезических измерений (определений)	$M_t = \sqrt{m_0^2 + m_1^2}$	—
н1431У	437152,08	1298061,59	Метод спутниковых геодезических измерений (определений)	$M_t = \sqrt{m_0^2 + m_1^2}$	—
н1429У	437153,93	1298058,06	Метод спутниковых геодезических измерений (определений)	$M_t = \sqrt{m_0^2 + m_1^2}$	—

2. Сведения о частях границ образуемого земельного участка **40:26:000043:33:ЗУ681** :

обозначение земельного участка

Обозначение части границ		Горизонтальное проложение (S), м	Описание прохождения части границ	Сведения о согласовании местоположения границ (согласовано/спорное)
от т.	до т.			
1	2	3	4	5
н1429У	н1428У	6,04	—	—
н1428У	н1430У	3,99	—	—
н1430У	н1431У	6,14	—	—
н1431У	н1429У	3,99	—	—

3. Сведения о характеристиках образуемого земельного участка **40:26:000043:33:ЗУ681** :

обозначение земельного участка

№ п/п	Наименование характеристик земельного участка	Значение характеристики
1	2	3
1.	Адрес земельного участка	—
1.1.	Сведения о местоположении земельного участка (при отсутствии адреса) в структурированном в соответствии с федеральной информационной адресной системой виде	Калужская обл., г. Калуга
1.2.	Дополнительные сведения о местоположении земельного участка	—
2	Категория земель	Земли населенных пунктов
3	Вид (виды) разрешенного использования	Хранение автотранспорта

1	2	3
3.1.	Дополнительные сведения об использовании земельного участка	—
4.	Реестровый номер границ территориальной зоны или в случае отсутствия такого реестрового номера ее индивидуальное обозначение (вид, тип, номер, индекс)	—
5.	Площадь земельного участка ± величина предельной погрешности определения (вычисления) площади (**Р ± ΔР**), **м²**	24±2
6.	Формула, примененная для вычисления предельной погрешности определения площади земельного участка, с подставленными значениями и итоговые (вычисленные) значения (**ΔР**), м2	$\Delta P = 3{,}5 \cdot M_t \cdot \sqrt{P_{док}} = 3{,}5 \cdot 0{,}10 \cdot \sqrt{24} = 2$
7.	Предельный минимальный и максимальный размеры земельного участка (**Рмин и Рмакс), м²**	—
8.	Кадастровый или иной государственный учетный номер (инвентарный) объекта недвижимости, расположенного на образуемом земельном участке	—
9.	Кадастровые номера исходных земельных участков	40:26:000043:33
9.1.	Кадастровый номер входящего в состав земельного участка, представляющего собой единое землепользование (номер контура многоконтурного земельного участка), преобразование которого осуществляется	—
9.2.	Кадастровые номера земельных участков, исключаемых из состава измененного (исходного) земельного участка, представляющего собой единое землепользование	—
9.3.	Кадастровый или иной государственный учетный номер (инвентарный) объекта недвижимости, расположенного на измененном земельном участке	—
10.	Условный номер земельного участка	—
11	Учетный номер проекта межевания территории	—
12	Дополнительные сведения об образовании земельного участка	—
13	Сведения о земельных участках (землях общего пользования, территории общего пользования), посредством которых обеспечивается доступ	40:26:000043:33
14.	Иные сведения	—

4. Пояснения к сведениям об образуемом земельном участке **40:26:000043:33:ЗУ681** **:**

обозначение земельного участка

1.	

1. Сведения о характерных точках границ образуемого земельного участка **40:26:000043:33:ЗУ682** **:**

обозначение земельного участка

Система координат МСК-40 Зона № 1

Обозначение характерных точек границ	Координаты, м		Метод определения координат	Формулы, примененные для расчета средней квадратической погрешности определения координат характерных точек границ (M_t), с подставленными в такие формулы значениями и итоговые (вычисленные) значения M_t, м	Описание закрепления точки
	X	Y			
1	2	3	4	5	6
н1426У	437165,31	1298063,43	Метод спутниковых геодезических измерений (определений)	$M_t = \sqrt{m_0^2 + m_1^2}$	—

н1432У	437163,36	1298067,14	Метод спутниковых геодезических измерений (определений)	$M_t = \sqrt{m_0^2 + m_1^2}$	—
н1430У	437157,58	1298064,31	Метод спутниковых геодезических измерений (определений)	$M_t = \sqrt{m_0^2 + m_1^2}$	—
н1428У	437159,35	1298060,73	Метод спутниковых геодезических измерений (определений)	$M_t = \sqrt{m_0^2 + m_1^2}$	—
н1427У	437159,44	1298060,54	Метод спутниковых геодезических измерений (определений)	$M_t = \sqrt{m_0^2 + m_1^2}$	—
н1426У	437165,31	1298063,43	Метод спутниковых геодезических измерений (определений)	$M_t = \sqrt{m_0^2 + m_1^2}$	—

2. Сведения о частях границ образуемого земельного участка **40:26:000043:33:ЗУ682** :

обозначение земельного участка

Обозначение части границ		Горизонтальное проложение (S), м	Описание прохождения части границ	Сведения о согласовании местоположения границ (согласовано/спорное)
от т.	до т.			
1	2	3	4	5
н1426У	н1432У	4,19	—	—
н1432У	н1430У	6,44	—	—
н1430У	н1428У	3,99	—	—
н1428У	н1427У	0,21	—	—
н1427У	н1426У	6,54	—	—

3. Сведения о характеристиках образуемого земельного участка **40:26:000043:33:ЗУ682** :

обозначение земельного участка

№ п/п	Наименование характеристик земельного участка	Значение характеристики
1	2	3
1.	Адрес земельного участка	—
1.1.	Сведения о местоположении земельного участка (при отсутствии адреса) в структурированном в соответствии с федеральной информационной адресной системой виде	Калужская обл., г. Калуга
1.2.	Дополнительные сведения о местоположении земельного участка	—
2	Категория земель	Земли населенных пунктов
3	Вид (виды) разрешенного использования	Хранение автотранспорта
3.1.	Дополнительные сведения об использовании земельного участка	—
4.	Реестровый номер границ территориальной зоны или в случае отсутствия такого реестрового номера ее индивидуальное обозначение (вид, тип, номер, индекс)	—
5.	Площадь земельного участка ± величина предельной погрешности определения (вычисления) площади (**Р ± ΔР**), **м²**	27±2
6.	Формула, примененная для вычисления предельной погрешности определения площади земельного участка, с подставленными значениями и итоговые (вычисленные) значения	$\Delta P = 3,5 \cdot M_t \cdot \sqrt{P_{док}} = 3,5 \cdot 0,10 \cdot \sqrt{27} = 2$

1	2	3
	(**ΔР**), м2	
7.	Предельный минимальный и максимальный размеры земельного участка (**Рмин и Рмакс), м^2**	—
8.	Кадастровый или иной государственный учетный номер (инвентарный) объекта недвижимости, расположенного на образуемом земельном участке	—
9.	Кадастровые номера исходных земельных участков	40:26:000043:33
9.1.	Кадастровый номер входящего в состав земельного участка, представляющего собой единое землепользование (номер контура многоконтурного земельного участка), преобразование которого осуществляется	—
9.2.	Кадастровые номера земельных участков, исключаемых из состава измененного (исходного) земельного участка, представляющего собой единое землепользование	—
9.3.	Кадастровый или иной государственный учетный номер (инвентарный) объекта недвижимости, расположенного на измененном земельном участке	—
10.	Условный номер земельного участка	—
11	Учетный номер проекта межевания территории	—
12	Дополнительные сведения об образовании земельного участка	—
13	Сведения о земельных участках (землях общего пользования, территории общего пользования), посредством которых обеспечивается доступ	40:26:000043:33
14.	Иные сведения	—

4. Пояснения к сведениям об образуемом земельном участке **40:26:000043:33:ЗУ682** **:**

обозначение земельного участка

1.	

1. Сведения о характерных точках границ образуемого земельного участка **40:26:000043:33:ЗУ683** **:**

обозначение земельного участка

Система координат МСК-40 Зона № 1

Обозначение характерных точек границ	Координаты, м		Метод определения координат	Формулы, примененные для расчета средней квадратической погрешности определения координат характерных точек границ (M_t), с подставленными в такие формулы значениями и итоговые (вычисленные) значения M_t, м	Описание закрепления точки
	X	Y			
1	2	3	4	5	6
н1432У	437163,36	1298067,14	Метод спутниковых геодезических измерений (определений)	$M_t = \sqrt{m_0^2 + m_1^2}$	—
н1433У	437161,45	1298071,23	Метод спутниковых геодезических измерений (определений)	$M_t = \sqrt{m_0^2 + m_1^2}$	—
н1434У	437155,52	1298068,48	Метод спутниковых геодезических измерений (определений)	$M_t = \sqrt{m_0^2 + m_1^2}$	—

н1430У	437157,58	1298064,31	Метод спутниковых геодезических измерений (определений)	$M_t = \sqrt{m_0^2 + m_1^2}$	—
н1432У	437163,36	1298067,14	Метод спутниковых геодезических измерений (определений)	$M_t = \sqrt{m_0^2 + m_1^2}$	—

2. Сведения о частях границ образуемого земельного участка **40:26:000043:33:ЗУ683** **:**

обозначение земельного участка

Обозначение части границ		Горизонтальное проложение (S), м	Описание прохождения части границ	Сведения о согласовании местоположения границ (согласовано/спорное)
от т.	до т.			
1	2	3	4	5
н1432У	н1433У	4,51	—	—
н1433У	н1434У	6,54	—	—
н1434У	н1430У	4,65	—	—
н1430У	н1432У	6,44	—	—

3. Сведения о характеристиках образуемого земельного участка **40:26:000043:33:ЗУ683** **:**

обозначение земельного участка

№ п/п	Наименование характеристик земельного участка	Значение характеристики
1	2	3
1.	Адрес земельного участка	—
1.1.	Сведения о местоположении земельного участка (при отсутствии адреса) в структурированном в соответствии с федеральной информационной адресной системой виде	Калужская обл., г. Калуга
1.2.	Дополнительные сведения о местоположении земельного участка	—
2	Категория земель	Земли населенных пунктов
3	Вид (виды) разрешенного использования	Хранение автотранспорта
3.1.	Дополнительные сведения об использовании земельного участка	—
4.	Реестровый номер границ территориальной зоны или в случае отсутствия такого реестрового номера ее индивидуальное обозначение (вид, тип, номер, индекс)	—
5.	Площадь земельного участка ± величина предельной погрешности определения (вычисления) площади (**Р ± ΔР**), **м²**	30±2
6.	Формула, примененная для вычисления предельной погрешности определения площади земельного участка, с подставленными значениями и итоговые (вычисленные) значения (**ΔР**), м2	$\Delta P = 3,5 \cdot M_t \cdot \sqrt{P_{док}} = 3,5 \cdot 0,10 \cdot \sqrt{30} = 2$
7.	Предельный минимальный и максимальный размеры земельного участка (**Рмин и Рмакс), м²**	—
8.	Кадастровый или иной государственный учетный номер (инвентарный) объекта недвижимости, расположенного на образуемом земельном участке	—
9.	Кадастровые номера исходных земельных участков	40:26:000043:33
9.1.	Кадастровый номер входящего в состав земельного участка, представляющего собой единое землепользование (номер контура многоконтурного земельного участка), преобразование которого осуществляется	—
9.2.	Кадастровые номера земельных участков, исключаемых из состава измененного	—

1	2	3
	(исходного) земельного участка, представляющего собой единое землепользование	
9.3.	Кадастровый или иной государственный учетный номер (инвентарный) объекта недвижимости, расположенного на измененном земельном участке	—
10.	Условный номер земельного участка	—
11	Учетный номер проекта межевания территории	—
12	Дополнительные сведения об образовании земельного участка	—
13	Сведения о земельных участках (землях общего пользования, территории общего пользования), посредством которых обеспечивается доступ	40:26:000043:33
14.	Иные сведения	—

4. Пояснения к сведениям об образуемом земельном участке **40:26:000043:33:ЗУ683** :

обозначение земельного участка

1.	

1. Сведения о характерных точках границ образуемого земельного участка **40:26:000043:33:ЗУ684** :

обозначение земельного участка

Система координат МСК-40 Зона № 1

Обозначение характерных точек границ	Координаты, м		Метод определения координат	Формулы, примененные для расчета средней квадратической погрешности определения координат характерных точек границ (M_t), с подставленными в такие формулы значениями и итоговые (вычисленные) значения M_t, м	Описание закрепления точки
	X	Y			
1	2	3	4	5	6
н1434У	437155,52	1298068,48	Метод спутниковых геодезических измерений (определений)	$M_t = \sqrt{m_0^2 + m_1^2}$	—
н1433У	437161,45	1298071,23	Метод спутниковых геодезических измерений (определений)	$M_t = \sqrt{m_0^2 + m_1^2}$	—
н1435У	437159,55	1298075,18	Метод спутниковых геодезических измерений (определений)	$M_t = \sqrt{m_0^2 + m_1^2}$	—
н1436У	437153,65	1298072,27	Метод спутниковых геодезических измерений (определений)	$M_t = \sqrt{m_0^2 + m_1^2}$	—
н1437У	437155,38	1298068,76	Метод спутниковых геодезических измерений (определений)	$M_t = \sqrt{m_0^2 + m_1^2}$	—
н1434У	437155,52	1298068,48	Метод спутниковых геодезических измерений (определений)	$M_t = \sqrt{m_0^2 + m_1^2}$	—

2. Сведения о частях границ образуемого земельного участка **40:26:000043:33:ЗУ684** :

обозначение земельного участка

Обозначение части границ		Горизонтальное проложение (S), м	Описание прохождения части границ	Сведения о согласовании местоположения границ (согласовано/спорное)
от т.	до т.			
1	2	3	4	5
н1434У	н1433У	6,54	—	—
н1433У	н1435У	4,38	—	—
н1435У	н1436У	6,58	—	—
н1436У	н1437У	3,91	—	—
н1437У	н1434У	0,31	—	—

3. Сведения о характеристиках образуемого земельного участка **40:26:000043:33:ЗУ684** :

обозначение земельного участка

№ п/п	Наименование характеристик земельного участка	Значение характеристики
1	2	3
1.	Адрес земельного участка	—
1.1.	Сведения о местоположении земельного участка (при отсутствии адреса) в структурированном в соответствии с федеральной информационной адресной системой виде	Калужская обл., г. Калуга
1.2.	Дополнительные сведения о местоположении земельного участка	—
2	Категория земель	Земли населенных пунктов
3	Вид (виды) разрешенного использования	Хранение автотранспорта
3.1.	Дополнительные сведения об использовании земельного участка	—
4.	Реестровый номер границ территориальной зоны или в случае отсутствия такого реестрового номера ее индивидуальное обозначение (вид, тип, номер, индекс)	—
5.	Площадь земельного участка ± величина предельной погрешности определения (вычисления) площади (**Р ± ΔР**), **м²**	28±2
6.	Формула, примененная для вычисления предельной погрешности определения площади земельного участка, с подставленными значениями и итоговые (вычисленные) значения (**ΔР**), м2	$\Delta P = 3,5 \cdot M_t \cdot \sqrt{P_{док}} = 3,5 \cdot 0,10 \cdot \sqrt{28} = 2$
7.	Предельный минимальный и максимальный размеры земельного участка (**Рмин и Рмакс), м²**	—
8.	Кадастровый или иной государственный учетный номер (инвентарный) объекта недвижимости, расположенного на образуемом земельном участке	—
9.	Кадастровые номера исходных земельных участков	40:26:000043:33
9.1.	Кадастровый номер входящего в состав земельного участка, представляющего собой единое землепользование (номер контура многоконтурного земельного участка), преобразование которого осуществляется	—
9.2.	Кадастровые номера земельных участков, исключаемых из состава измененного (исходного) земельного участка, представляющего собой единое землепользование	—
9.3.	Кадастровый или иной государственный учетный номер (инвентарный) объекта недвижимости, расположенного на измененном земельном участке	—
10.	Условный номер земельного участка	—
11	Учетный номер проекта межевания территории	—

1	2	3
12	Дополнительные сведения об образовании земельного участка	—
13	Сведения о земельных участках (землях общего пользования, территории общего пользования), посредством которых обеспечивается доступ	40:26:000043:33
14.	Иные сведения	—

4. Пояснения к сведениям об образуемом земельном участке **40:26:000043:33:ЗУ684** **:**

обозначение земельного участка

1.	

1. Сведения о характерных точках границ образуемого земельного участка **40:26:000043:33:ЗУ685** **:**

обозначение земельного участка

Система координат МСК-40 Зона № 1

Обозначение характерных точек границ	Координаты, м		Метод определения координат	Формулы, примененные для расчета средней квадратической погрешности определения координат характерных точек границ (M_t), с подставленными в такие формулы значениями и итоговые (вычисленные) значения M_t, м	Описание закрепления точки
	X	Y			
1	2	3	4	5	6
н1431У	437152,08	1298061,59	Метод спутниковых геодезических измерений (определений)	$M_t = \sqrt{m_0^2 + m_1^2}$	—
н1430У	437157,58	1298064,31	Метод спутниковых геодезических измерений (определений)	$M_t = \sqrt{m_0^2 + m_1^2}$	—
н1434У	437155,52	1298068,48	Метод спутниковых геодезических измерений (определений)	$M_t = \sqrt{m_0^2 + m_1^2}$	—
н1437У	437155,38	1298068,76	Метод спутниковых геодезических измерений (определений)	$M_t = \sqrt{m_0^2 + m_1^2}$	—
н1438У	437149,89	1298066,04	Метод спутниковых геодезических измерений (определений)	$M_t = \sqrt{m_0^2 + m_1^2}$	—
н1431У	437152,08	1298061,59	Метод спутниковых геодезических измерений (определений)	$M_t = \sqrt{m_0^2 + m_1^2}$	—

2. Сведения о частях границ образуемого земельного участка **40:26:000043:33:ЗУ685** **:**

обозначение земельного участка

Обозначение части границ		Горизонтальное проложение (S), м	Описание прохождения части границ	Сведения о согласовании местоположения границ (согласовано/спорное)
от т.	до т.			

1	2	3	4	5
н1431У	н1430У	6,14	—	—
н1430У	н1434У	4,65	—	—
н1434У	н1437У	0,31	—	—
н1437У	н1438У	6,13	—	—
н1438У	н1431У	4,96	—	—

3. Сведения о характеристиках образуемого земельного участка **40:26:000043:33:ЗУ685** **:**

обозначение земельного участка

№ п/п	Наименование характеристик земельного участка	Значение характеристики
1	2	3
1.	Адрес земельного участка	—
1.1.	Сведения о местоположении земельного участка (при отсутствии адреса) в структурированном в соответствии с федеральной информационной адресной системой виде	Калужская обл., г. Калуга
1.2.	Дополнительные сведения о местоположении земельного участка	—
2	Категория земель	Земли населенных пунктов
3	Вид (виды) разрешенного использования	Хранение автотранспорта
3.1.	Дополнительные сведения об использовании земельного участка	—
4.	Реестровый номер границ территориальной зоны или в случае отсутствия такого реестрового номера ее индивидуальное обозначение (вид, тип, номер, индекс)	—
5.	Площадь земельного участка ± величина предельной погрешности определения (вычисления) площади (**Р ± ΔР**), **м²**	30±2
6.	Формула, примененная для вычисления предельной погрешности определения площади земельного участка, с подставленными значениями и итоговые (вычисленные) значения (**ΔР**), м2	$\Delta P = 3{,}5 \cdot M_t \cdot \sqrt{P_{док}} = 3{,}5 \cdot 0{,}10 \cdot \sqrt{30} = 2$
7.	Предельный минимальный и максимальный размеры земельного участка (**Рмин и Рмакс), м²**	—
8.	Кадастровый или иной государственный учетный номер (инвентарный) объекта недвижимости, расположенного на образуемом земельном участке	—
9.	Кадастровые номера исходных земельных участков	40:26:000043:33
9.1.	Кадастровый номер входящего в состав земельного участка, представляющего собой единое землепользование (номер контура многоконтурного земельного участка), преобразование которого осуществляется	—
9.2.	Кадастровые номера земельных участков, исключаемых из состава измененного (исходного) земельного участка, представляющего собой единое землепользование	—
9.3.	Кадастровый или иной государственный учетный номер (инвентарный) объекта недвижимости, расположенного на измененном земельном участке	—
10.	Условный номер земельного участка	—
11	Учетный номер проекта межевания территории	—
12	Дополнительные сведения об образовании земельного участка	—
13	Сведения о земельных участках (землях общего пользования, территории общего пользования), посредством которых обеспечивается доступ	40:26:000043:33
14.	Иные сведения	—

4. Пояснения к сведениям об образуемом земельном участке **40:26:000043:33:ЗУ685** :

обозначение земельного участка

1.	

1. Сведения о характерных точках границ образуемого земельного участка **40:26:000043:33:ЗУ686** :

обозначение земельного участка

Система координат МСК-40

Зона № 1

Обозначение характерных точек границ	Координаты, м		Метод определения координат	Формулы, примененные для расчета средней квадратической погрешности определения координат характерных точек границ (M_t), с подставленными в такие формулы значениями и итоговые (вычисленные) значения M_t, м	Описание закрепления точки
	X	Y			
1	2	3	4	5	6
н1438У	437149,89	1298066,04	Метод спутниковых геодезических измерений (определений)	$M_t = \sqrt{m_0^2 + m_1^2}$	—
н1437У	437155,38	1298068,76	Метод спутниковых геодезических измерений (определений)	$M_t = \sqrt{m_0^2 + m_1^2}$	—
н1436У	437153,65	1298072,27	Метод спутниковых геодезических измерений (определений)	$M_t = \sqrt{m_0^2 + m_1^2}$	—
н1439У	437148,28	1298069,35	Метод спутниковых геодезических измерений (определений)	$M_t = \sqrt{m_0^2 + m_1^2}$	—
н1438У	437149,89	1298066,04	Метод спутниковых геодезических измерений (определений)	$M_t = \sqrt{m_0^2 + m_1^2}$	—

2. Сведения о частях границ образуемого земельного участка **40:26:000043:33:ЗУ686** :

обозначение земельного участка

Обозначение части границ		Горизонтальное проложение (S), м	Описание прохождения части границ	Сведения о согласовании местоположения границ (согласовано/спорное)
от т.	до т.			
1	2	3	4	5
н1438У	н1437У	6,13	—	—
н1437У	н1436У	3,91	—	—
н1436У	н1439У	6,11	—	—
н1439У	н1438У	3,68	—	—

3. Сведения о характеристиках образуемого земельного участка **40:26:000043:33:ЗУ686** :

обозначение земельного участка

№ п/п	Наименование характеристик земельного участка	Значение характеристики
1	2	3
1.	Адрес земельного участка	—
1.1.	Сведения о местоположении земельного участка (при отсутствии адреса) в структурированном в соответствии с федеральной информационной адресной системой виде	Калужская обл., г. Калуга
1.2.	Дополнительные сведения о местоположении земельного участка	—
2	Категория земель	Земли населенных пунктов
3	Вид (виды) разрешенного использования	Хранение автотранспорта
3.1.	Дополнительные сведения об использовании земельного участка	—
4.	Реестровый номер границ территориальной зоны или в случае отсутствия такого реестрового номера ее индивидуальное обозначение (вид, тип, номер, индекс)	—
5.	Площадь земельного участка ± величина предельной погрешности определения (вычисления) площади (**Р ± ΔР**), **м²**	23±2
6.	Формула, примененная для вычисления предельной погрешности определения площади земельного участка, с подставленными значениями и итоговые (вычисленные) значения (**ΔР**), м2	$\Delta P = 3{,}5 \cdot M_t \cdot \sqrt{P_{док}} = 3{,}5 \cdot 0{,}10 \cdot \sqrt{23} = 2$
7.	Предельный минимальный и максимальный размеры земельного участка (**Рмин и Рмакс), м²**	—
8.	Кадастровый или иной государственный учетный номер (инвентарный) объекта недвижимости, расположенного на образуемом земельном участке	—
9.	Кадастровые номера исходных земельных участков	40:26:000043:33
9.1.	Кадастровый номер входящего в состав земельного участка, представляющего собой единое землепользование (номер контура многоконтурного земельного участка), преобразование которого осуществляется	—
9.2.	Кадастровые номера земельных участков, исключаемых из состава измененного (исходного) земельного участка, представляющего собой единое землепользование	—
9.3.	Кадастровый или иной государственный учетный номер (инвентарный) объекта недвижимости, расположенного на измененном земельном участке	—
10.	Условный номер земельного участка	—
11	Учетный номер проекта межевания территории	—
12	Дополнительные сведения об образовании земельного участка	—
13	Сведения о земельных участках (землях общего пользования, территории общего пользования), посредством которых обеспечивается доступ	40:26:000043:33
14.	Иные сведения	—

4. Пояснения к сведениям об образуемом земельном участке **40:26:000043:33:ЗУ686** :

обозначение земельного участка

1.	

1. Сведения о характерных точках границ образуемого земельного участка **40:26:000043:33:ЗУ687** :

обозначение земельного участка

Система координат МСК-40 Зона № 1

Обозначение характерных точек границ	Координаты, м		Метод определения координат	Формулы, примененные для расчета средней квадратической погрешности определения координат характерных точек границ (M_t), с подставленными в такие формулы значениями и итоговые (вычисленные) значения M_t, м	Описание закрепления точки
	X	Y			
1	2	3	4	5	6
н1439У	437148,28	1298069,35	Метод спутниковых геодезических измерений (определений)	$M_t = \sqrt{m_0^2 + m_1^2}$	—
н1436У	437153,65	1298072,27	Метод спутниковых геодезических измерений (определений)	$M_t = \sqrt{m_0^2 + m_1^2}$	—
н1440У	437151,72	1298076,21	Метод спутниковых геодезических измерений (определений)	$M_t = \sqrt{m_0^2 + m_1^2}$	—
н1441У	437151,39	1298076,90	Метод спутниковых геодезических измерений (определений)	$M_t = \sqrt{m_0^2 + m_1^2}$	—
н1442У	437146,02	1298073,99	Метод спутниковых геодезических измерений (определений)	$M_t = \sqrt{m_0^2 + m_1^2}$	—
н1439У	437148,28	1298069,35	Метод спутниковых геодезических измерений (определений)	$M_t = \sqrt{m_0^2 + m_1^2}$	—

2. Сведения о частях границ образуемого земельного участка **40:26:000043:33:ЗУ687** :

обозначение земельного участка

Обозначение части границ		Горизонтальное проложение (S), м	Описание прохождения части границ	Сведения о согласовании местоположения границ (согласовано/спорное)
от т.	до т.			
1	2	3	4	5
н1439У	н1436У	6,11	—	—
н1436У	н1440У	4,39	—	—
н1440У	н1441У	0,76	—	—
н1441У	н1442У	6,11	—	—
н1442У	н1439У	5,16	—	—

3. Сведения о характеристиках образуемого земельного участка **40:26:000043:33:ЗУ687** :

обозначение земельного участка

№ п/п	Наименование характеристик земельного участка	Значение характеристики
1	2	3
1.	Адрес земельного участка	—

1	2	3
1.1.	Сведения о местоположении земельного участка (при отсутствии адреса) в структурированном в соответствии с федеральной информационной адресной системой виде	Калужская обл., г. Калуга
1.2.	Дополнительные сведения о местоположении земельного участка	—
2	Категория земель	Земли населенных пунктов
3	Вид (виды) разрешенного использования	Хранение автотранспорта
3.1.	Дополнительные сведения об использовании земельного участка	—
4.	Реестровый номер границ территориальной зоны или в случае отсутствия такого реестрового номера ее индивидуальное обозначение (вид, тип, номер, индекс)	—
5.	Площадь земельного участка ± величина предельной погрешности определения (вычисления) площади (**Р ± ΔР**), **м²**	31±2
6.	Формула, примененная для вычисления предельной погрешности определения площади земельного участка, с подставленными значениями и итоговые (вычисленные) значения (**ΔР**), м2	$\Delta P = 3{,}5 \cdot M_t \cdot \sqrt{P_{док}} = 3{,}5 \cdot 0{,}10 \cdot \sqrt{31} = 2$
7.	Предельный минимальный и максимальный размеры земельного участка (**Рмин и Рмакс), м²**	—
8.	Кадастровый или иной государственный учетный номер (инвентарный) объекта недвижимости, расположенного на образуемом земельном участке	—
9.	Кадастровые номера исходных земельных участков	40:26:000043:33
9.1.	Кадастровый номер входящего в состав земельного участка, представляющего собой единое землепользование (номер контура многоконтурного земельного участка), преобразование которого осуществляется	—
9.2.	Кадастровые номера земельных участков, исключаемых из состава измененного (исходного) земельного участка, представляющего собой единое землепользование	—
9.3.	Кадастровый или иной государственный учетный номер (инвентарный) объекта недвижимости, расположенного на измененном земельном участке	—
10.	Условный номер земельного участка	—
11	Учетный номер проекта межевания территории	—
12	Дополнительные сведения об образовании земельного участка	—
13	Сведения о земельных участках (землях общего пользования, территории общего пользования), посредством которых обеспечивается доступ	40:26:000043:33
14.	Иные сведения	—

4. Пояснения к сведениям об образуемом земельном участке **40:26:000043:33:ЗУ687** **:**

обозначение земельного участка

1.	

1. Сведения о характерных точках границ образуемого земельного участка **40:26:000043:33:ЗУ688** **:**

обозначение земельного участка

Зона № 1

Система координат МСК-40

Обозначение характерных точек границ	Координаты, м		Метод определения координат	Формулы, примененные для расчета средней квадратической погрешности определения координат характерных точек границ (M_t), с подставленными в такие формулы значениями и итоговые (вычисленные) значения M_t, м	Описание закрепления точки
	X	Y			
1	2	3	4	5	6
н1435У	437159,55	1298075,18	Метод спутниковых геодезических измерений (определений)	$M_t = \sqrt{m_0^2 + m_1^2}$	—
н1443У	437157,59	1298079,08	Метод спутниковых геодезических измерений (определений)	$M_t = \sqrt{m_0^2 + m_1^2}$	—
н1440У	437151,72	1298076,21	Метод спутниковых геодезических измерений (определений)	$M_t = \sqrt{m_0^2 + m_1^2}$	—
н1436У	437153,65	1298072,27	Метод спутниковых геодезических измерений (определений)	$M_t = \sqrt{m_0^2 + m_1^2}$	—
н1435У	437159,55	1298075,18	Метод спутниковых геодезических измерений (определений)	$M_t = \sqrt{m_0^2 + m_1^2}$	—

2. Сведения о частях границ образуемого земельного участка **40:26:000043:33:ЗУ688** :

обозначение земельного участка

Обозначение части границ		Горизонтальное проложение (S), м	Описание прохождения части границ	Сведения о согласовании местоположения границ (согласовано/спорное)
от т.	до т.			
1	2	3	4	5
н1435У	н1443У	4,36	—	—
н1443У	н1440У	6,53	—	—
н1440У	н1436У	4,39	—	—
н1436У	н1435У	6,58	—	—

3. Сведения о характеристиках образуемого земельного участка **40:26:000043:33:ЗУ688** :

обозначение земельного участка

№ п/п	Наименование характеристик земельного участка	Значение характеристики
1	2	3
1.	Адрес земельного участка	—
1.1.	Сведения о местоположении земельного участка (при отсутствии адреса) в структурированном в соответствии с федеральной информационной адресной системой виде	Калужская обл., г. Калуга
1.2.	Дополнительные сведения о местоположении земельного участка	—
2	Категория земель	Земли населенных пунктов
3	Вид (виды) разрешенного использования	Хранение автотранспорта

1	2	3
3.1.	Дополнительные сведения об использовании земельного участка	—
4.	Реестровый номер границ территориальной зоны или в случае отсутствия такого реестрового номера ее индивидуальное обозначение (вид, тип, номер, индекс)	—
5.	Площадь земельного участка ± величина предельной погрешности определения (вычисления) площади (**Р ± ΔР**), **м²**	29±2
6.	Формула, примененная для вычисления предельной погрешности определения площади земельного участка, с подставленными значениями и итоговые (вычисленные) значения (**ΔР**), м2	$\Delta P = 3{,}5 \cdot M_t \cdot \sqrt{P_{док}} = 3{,}5 \cdot 0{,}10 \cdot \sqrt{29} = 2$
7.	Предельный минимальный и максимальный размеры земельного участка (**Рмин и Рмакс), м²**	—
8.	Кадастровый или иной государственный учетный номер (инвентарный) объекта недвижимости, расположенного на образуемом земельном участке	—
9.	Кадастровые номера исходных земельных участков	40:26:000043:33
9.1.	Кадастровый номер входящего в состав земельного участка, представляющего собой единое землепользование (номер контура многоконтурного земельного участка), преобразование которого осуществляется	—
9.2.	Кадастровые номера земельных участков, исключаемых из состава измененного (исходного) земельного участка, представляющего собой единое землепользование	—
9.3.	Кадастровый или иной государственный учетный номер (инвентарный) объекта недвижимости, расположенного на измененном земельном участке	—
10.	Условный номер земельного участка	—
11	Учетный номер проекта межевания территории	—
12	Дополнительные сведения об образовании земельного участка	—
13	Сведения о земельных участках (землях общего пользования, территории общего пользования), посредством которых обеспечивается доступ	40:26:000043:33
14.	Иные сведения	—

4. Пояснения к сведениям об образуемом земельном участке **40:26:000043:33:ЗУ688** :

обозначение земельного участка

1.	

1. Сведения о характерных точках границ образуемого земельного участка **40:26:000043:33:ЗУ689** :

обозначение земельного участка

Система координат МСК-40 Зона № 1

Обозначение характерных точек границ	Координаты, м		Метод определения координат	Формулы, примененные для расчета средней квадратической погрешности определения координат характерных точек границ (M_t), с подставленными в такие формулы значениями и итоговые (вычисленные) значения M_t, м	Описание закрепления точки
	X	Y			
1	2	3	4	5	6
н1443У	437157,59	1298079,08	Метод спутниковых геодезических измерений (определений)	$M_t = \sqrt{m_0^2 + m_1^2}$	—

н1444У	437155,83	1298082,56	Метод спутниковых геодезических измерений (определений)	$M_t = \sqrt{m_0^2 + m_1^2}$	—
н1445У	437150,01	1298079,75	Метод спутниковых геодезических измерений (определений)	$M_t = \sqrt{m_0^2 + m_1^2}$	—
н1441У	437151,39	1298076,90	Метод спутниковых геодезических измерений (определений)	$M_t = \sqrt{m_0^2 + m_1^2}$	—
н1440У	437151,72	1298076,21	Метод спутниковых геодезических измерений (определений)	$M_t = \sqrt{m_0^2 + m_1^2}$	—
н1443У	437157,59	1298079,08	Метод спутниковых геодезических измерений (определений)	$M_t = \sqrt{m_0^2 + m_1^2}$	—

2. Сведения о частях границ образуемого земельного участка **40:26:000043:33:ЗУ689** **:**

обозначение земельного участка

Обозначение части границ		Горизонтальное проложение (S), м	Описание прохождения части границ	Сведения о согласовании местоположения границ (согласовано/спорное)
от т.	до т.			
1	2	3	4	5
н1443У	н1444У	3,90	—	—
н1444У	н1445У	6,46	—	—
н1445У	н1441У	3,17	—	—
н1441У	н1440У	0,76	—	—
н1440У	н1443У	6,53	—	—

3. Сведения о характеристиках образуемого земельного участка **40:26:000043:33:ЗУ689** **:**

обозначение земельного участка

№ п/п	Наименование характеристик земельного участка	Значение характеристики
1	2	3
1.	Адрес земельного участка	—
1.1.	Сведения о местоположении земельного участка (при отсутствии адреса) в структурированном в соответствии с федеральной информационной адресной системой виде	Калужская обл., г. Калуга
1.2.	Дополнительные сведения о местоположении земельного участка	—
2	Категория земель	Земли населенных пунктов
3	Вид (виды) разрешенного использования	Хранение автотранспорта
3.1.	Дополнительные сведения об использовании земельного участка	—
4.	Реестровый номер границ территориальной зоны или в случае отсутствия такого реестрового номера ее индивидуальное обозначение (вид, тип, номер, индекс)	—
5.	Площадь земельного участка ± величина предельной погрешности определения (вычисления) площади (**Р ± ΔР**), **м²**	25±2
6.	Формула, примененная для вычисления предельной погрешности определения площади земельного участка, с подставленными значениями и итоговые (вычисленные) значения	$\Delta P = 3,5 \cdot M_t \cdot \sqrt{P_{док}} = 3,5 \cdot 0,10 \cdot \sqrt{25} = 2$

1	2	3
	(**ΔР**), м2	
7.	Предельный минимальный и максимальный размеры земельного участка (**Рмин и Рмакс), м^2**	—
8.	Кадастровый или иной государственный учетный номер (инвентарный) объекта недвижимости, расположенного на образуемом земельном участке	—
9.	Кадастровые номера исходных земельных участков	40:26:000043:33
9.1.	Кадастровый номер входящего в состав земельного участка, представляющего собой единое землепользование (номер контура многоконтурного земельного участка), преобразование которого осуществляется	—
9.2.	Кадастровые номера земельных участков, исключаемых из состава измененного (исходного) земельного участка, представляющего собой единое землепользование	—
9.3.	Кадастровый или иной государственный учетный номер (инвентарный) объекта недвижимости, расположенного на измененном земельном участке	—
10.	Условный номер земельного участка	—
11	Учетный номер проекта межевания территории	—
12	Дополнительные сведения об образовании земельного участка	—
13	Сведения о земельных участках (землях общего пользования, территории общего пользования), посредством которых обеспечивается доступ	40:26:000043:33
14.	Иные сведения	—

4. Пояснения к сведениям об образуемом земельном участке **40:26:000043:33:ЗУ689** **:**

обозначение земельного участка

1.	

1. Сведения о характерных точках границ образуемого земельного участка **40:26:000043:33:ЗУ690** **:**

обозначение земельного участка

Система координат МСК-40 Зона № 1

Обозначение характерных точек границ	Координаты, м		Метод определения координат	Формулы, примененные для расчета средней квадратической погрешности определения координат характерных точек границ (M_t), с подставленными в такие формулы значениями и итоговые (вычисленные) значения M_t, м	Описание закрепления точки
	X	Y			
1	2	3	4	5	6
н1442У	437146,02	1298073,99	Метод спутниковых геодезических измерений (определений)	$M_t = \sqrt{m_0^2 + m_1^2}$	—
н1441У	437151,39	1298076,90	Метод спутниковых геодезических измерений (определений)	$M_t = \sqrt{m_0^2 + m_1^2}$	—
н1445У	437150,01	1298079,75	Метод спутниковых геодезических измерений (определений)	$M_t = \sqrt{m_0^2 + m_1^2}$	—

н1446У	437149,82	1298080,13	Метод спутниковых геодезических измерений (определений)	$M_t = \sqrt{m_0^2 + m_1^2}$	—
н1447У	437144,37	1298077,29	Метод спутниковых геодезических измерений (определений)	$M_t = \sqrt{m_0^2 + m_1^2}$	—
н1442У	437146,02	1298073,99	Метод спутниковых геодезических измерений (определений)	$M_t = \sqrt{m_0^2 + m_1^2}$	—

2. Сведения о частях границ образуемого земельного участка **40:26:000043:33:ЗУ690** **:**

обозначение земельного участка

Обозначение части границ		Горизонтальное проложение (S), м	Описание прохождения части границ	Сведения о согласовании местоположения границ (согласовано/спорное)
от т.	до т.			
1	2	3	4	5
н1442У	н1441У	6,11	—	—
н1441У	н1445У	3,17	—	—
н1445У	н1446У	0,42	—	—
н1446У	н1447У	6,15	—	—
н1447У	н1442У	3,69	—	—

3. Сведения о характеристиках образуемого земельного участка **40:26:000043:33:ЗУ690** **:**

обозначение земельного участка

№ п/п	Наименование характеристик земельного участка	Значение характеристики
1	2	3
1.	Адрес земельного участка	—
1.1.	Сведения о местоположении земельного участка (при отсутствии адреса) в структурированном в соответствии с федеральной информационной адресной системой виде	Калужская обл., г. Калуга
1.2.	Дополнительные сведения о местоположении земельного участка	—
2	Категория земель	Земли населенных пунктов
3	Вид (виды) разрешенного использования	Хранение автотранспорта
3.1.	Дополнительные сведения об использовании земельного участка	—
4.	Реестровый номер границ территориальной зоны или в случае отсутствия такого реестрового номера ее индивидуальное обозначение (вид, тип, номер, индекс)	—
5.	Площадь земельного участка ± величина предельной погрешности определения (вычисления) площади (**Р ± ΔР**), **м²**	22±2
6.	Формула, примененная для вычисления предельной погрешности определения площади земельного участка, с подставленными значениями и итоговые (вычисленные) значения (**ΔР**), м2	$\Delta P = 3,5 \cdot M_t \cdot \sqrt{P_{док}} = 3,5 \cdot 0,10 \cdot \sqrt{22} = 2$
7.	Предельный минимальный и максимальный размеры земельного участка (**Рмин и Рмакс), м²**	—
8.	Кадастровый или иной государственный учетный номер (инвентарный) объекта недвижимости, расположенного на образуемом земельном участке	—
9.	Кадастровые номера исходных земельных участков	40:26:000043:33

1	2	3
9.1.	Кадастровый номер входящего в состав земельного участка, представляющего собой единое землепользование (номер контура многоконтурного земельного участка), преобразование которого осуществляется	—
9.2.	Кадастровые номера земельных участков, исключаемых из состава измененного (исходного) земельного участка, представляющего собой единое землепользование	—
9.3.	Кадастровый или иной государственный учетный номер (инвентарный) объекта недвижимости, расположенного на измененном земельном участке	—
10.	Условный номер земельного участка	—
11	Учетный номер проекта межевания территории	—
12	Дополнительные сведения об образовании земельного участка	—
13	Сведения о земельных участках (землях общего пользования, территории общего пользования), посредством которых обеспечивается доступ	40:26:000043:33
14.	Иные сведения	—

4. Пояснения к сведениям об образуемом земельном участке **40:26:000043:33:ЗУ690** :

обозначение земельного участка

1.	

1. Сведения о характерных точках границ образуемого земельного участка **40:26:000043:33:ЗУ691** :

обозначение земельного участка

Система координат МСК-40

Зона № 1

Обозначение характерных точек границ	Координаты, м		Метод определения координат	Формулы, примененные для расчета средней квадратической погрешности определения координат характерных точек границ (M_t), с подставленными в такие формулы значениями и итоговые (вычисленные) значения M_t, м	Описание закрепления точки
	X	Y			
1	2	3	4	5	6
н1447У	437144,37	1298077,29	Метод спутниковых геодезических измерений (определений)	$M_t = \sqrt{m_0^2 + m_1^2}$	—
н1446У	437149,82	1298080,13	Метод спутниковых геодезических измерений (определений)	$M_t = \sqrt{m_0^2 + m_1^2}$	—
н1448У	437148,28	1298083,32	Метод спутниковых геодезических измерений (определений)	$M_t = \sqrt{m_0^2 + m_1^2}$	—
н1449У	437148,07	1298083,75	Метод спутниковых геодезических измерений (определений)	$M_t = \sqrt{m_0^2 + m_1^2}$	—
н1450У	437142,47	1298080,88	Метод спутниковых геодезических измерений (определений)	$M_t = \sqrt{m_0^2 + m_1^2}$	—

н1447У	437144,37	1298077,29	Метод спутниковых геодезических измерений (определений)	$M_t = \sqrt{m_0^2 + m_1^2}$	—

2. Сведения о частях границ образуемого земельного участка **40:26:000043:33:ЗУ691** :

обозначение земельного участка

Обозначение части границ		Горизонтальное проложение (S), м	Описание прохождения части границ	Сведения о согласовании местоположения границ (согласовано/спорное)
от т.	до т.			
1	2	3	4	5
н1447У	н1446У	6,15	—	—
н1446У	н1448У	3,54	—	—
н1448У	н1449У	0,48	—	—
н1449У	н1450У	6,29	—	—
н1450У	н1447У	4,06	—	—

3. Сведения о характеристиках образуемого земельного участка **40:26:000043:33:ЗУ691** :

обозначение земельного участка

№ п/п	Наименование характеристик земельного участка	Значение характеристики
1	2	3
1.	Адрес земельного участка	—
1.1.	Сведения о местоположении земельного участка (при отсутствии адреса) в структурированном в соответствии с федеральной информационной адресной системой виде	Калужская обл., г. Калуга
1.2.	Дополнительные сведения о местоположении земельного участка	—
2	Категория земель	Земли населенных пунктов
3	Вид (виды) разрешенного использования	Хранение автотранспорта
3.1.	Дополнительные сведения об использовании земельного участка	—
4.	Реестровый номер границ территориальной зоны или в случае отсутствия такого реестрового номера ее индивидуальное обозначение (вид, тип, номер, индекс)	—
5.	Площадь земельного участка ± величина предельной погрешности определения (вычисления) площади (**Р ± ΔР**), **м²**	25±2
6.	Формула, примененная для вычисления предельной погрешности определения площади земельного участка, с подставленными значениями и итоговые (вычисленные) значения (**ΔР**), м2	$\Delta P = 3,5 \cdot M_t \cdot \sqrt{P_{док}} = 3,5 \cdot 0,10 \cdot \sqrt{25} = 2$
7.	Предельный минимальный и максимальный размеры земельного участка (**Рмин и Рмакс), м²**	—
8.	Кадастровый или иной государственный учетный номер (инвентарный) объекта недвижимости, расположенного на образуемом земельном участке	—
9.	Кадастровые номера исходных земельных участков	40:26:000043:33
9.1.	Кадастровый номер входящего в состав земельного участка, представляющего собой единое землепользование (номер контура многоконтурного земельного участка), преобразование которого осуществляется	—
9.2.	Кадастровые номера земельных участков, исключаемых из состава измененного (исходного) земельного участка, представляющего собой единое землепользование	—

1	2	3
9.3.	Кадастровый или иной государственный учетный номер (инвентарный) объекта недвижимости, расположенного на измененном земельном участке	—
10.	Условный номер земельного участка	—
11	Учетный номер проекта межевания территории	—
12	Дополнительные сведения об образовании земельного участка	—
13	Сведения о земельных участках (землях общего пользования, территории общего пользования), посредством которых обеспечивается доступ	40:26:000043:33
14.	Иные сведения	—

4. Пояснения к сведениям об образуемом земельном участке **40:26:000043:33:ЗУ691** :

обозначение земельного участка

1.	

1. Сведения о характерных точках границ образуемого земельного участка **40:26:000043:33:ЗУ692** :

обозначение земельного участка

Система координат МСК-40 Зона № 1

Обозначение характерных точек границ	Координаты, м		Метод определения координат	Формулы, примененные для расчета средней квадратической погрешности определения координат характерных точек границ (M_t), с подставленными в такие формулы значениями и итоговые (вычисленные) значения M_t, м	Описание закрепления точки
	X	Y			
1	2	3	4	5	6
н1450У	437142,47	1298080,88	Метод спутниковых геодезических измерений (определений)	$M_t = \sqrt{m_0^2 + m_1^2}$	—
н1449У	437148,07	1298083,75	Метод спутниковых геодезических измерений (определений)	$M_t = \sqrt{m_0^2 + m_1^2}$	—
н1451У	437146,53	1298086,94	Метод спутниковых геодезических измерений (определений)	$M_t = \sqrt{m_0^2 + m_1^2}$	—
н1452У	437140,84	1298084,07	Метод спутниковых геодезических измерений (определений)	$M_t = \sqrt{m_0^2 + m_1^2}$	—
н1450У	437142,47	1298080,88	Метод спутниковых геодезических измерений (определений)	$M_t = \sqrt{m_0^2 + m_1^2}$	—

2. Сведения о частях границ образуемого земельного участка **40:26:000043:33:ЗУ692** :

обозначение земельного участка

Обозначение части границ		Горизонтальное проложение (S), м	Описание прохождения части границ	Сведения о согласовании местоположения границ (согласовано/спорное)
от т.	до т.			

1	2	3	4	5
н1450У	н1449У	6,29	—	—
н1449У	н1451У	3,54	—	—
н1451У	н1452У	6,37	—	—
н1452У	н1450У	3,58	—	—

3. Сведения о характеристиках образуемого земельного участка **40:26:000043:33:ЗУ692** **:**

обозначение земельного участка

№ п/п	Наименование характеристик земельного участка	Значение характеристики
1	2	3
1.	Адрес земельного участка	—
1.1.	Сведения о местоположении земельного участка (при отсутствии адреса) в структурированном в соответствии с федеральной информационной адресной системой виде	Калужская обл., г. Калуга
1.2.	Дополнительные сведения о местоположении земельного участка	—
2	Категория земель	Земли населенных пунктов
3	Вид (виды) разрешенного использования	Хранение автотранспорта
3.1.	Дополнительные сведения об использовании земельного участка	—
4.	Реестровый номер границ территориальной зоны или в случае отсутствия такого реестрового номера ее индивидуальное обозначение (вид, тип, номер, индекс)	—
5.	Площадь земельного участка ± величина предельной погрешности определения (вычисления) площади (**Р ± ΔР**), **м²**	23±2
6.	Формула, примененная для вычисления предельной погрешности определения площади земельного участка, с подставленными значениями и итоговые (вычисленные) значения (**ΔР**), м2	$\Delta P = 3,5 \cdot M_t \cdot \sqrt{P_{док}} = 3,5 \cdot 0,10 \cdot \sqrt{23} = 2$
7.	Предельный минимальный и максимальный размеры земельного участка (**Рмин и Рмакс), м²**	—
8.	Кадастровый или иной государственный учетный номер (инвентарный) объекта недвижимости, расположенного на образуемом земельном участке	—
9.	Кадастровые номера исходных земельных участков	40:26:000043:33
9.1.	Кадастровый номер входящего в состав земельного участка, представляющего собой единое землепользование (номер контура многоконтурного земельного участка), преобразование которого осуществляется	—
9.2.	Кадастровые номера земельных участков, исключаемых из состава измененного (исходного) земельного участка, представляющего собой единое землепользование	—
9.3.	Кадастровый или иной государственный учетный номер (инвентарный) объекта недвижимости, расположенного на измененном земельном участке	—
10.	Условный номер земельного участка	—
11	Учетный номер проекта межевания территории	—
12	Дополнительные сведения об образовании земельного участка	—
13	Сведения о земельных участках (землях общего пользования, территории общего пользования), посредством которых обеспечивается доступ	40:26:000043:33
14.	Иные сведения	—

4. Пояснения к сведениям об образуемом земельном участке **40:26:000043:33:ЗУ692** :

обозначение земельного участка

1.	

1. Сведения о характерных точках границ образуемого земельного участка **40:26:000043:33:ЗУ693** :

обозначение земельного участка

Система координат МСК-40

Зона № 1

Обозначение характерных точек границ	Координаты, м		Метод определения координат	Формулы, примененные для расчета средней квадратической погрешности определения координат характерных точек границ (M_t), с подставленными в такие формулы значениями и итоговые (вычисленные) значения M_t, м	Описание закрепления точки
	X	Y			
1	2	3	4	5	6
н1453У	437154,05	1298086,10	Метод спутниковых геодезических измерений (определений)	$M_t = \sqrt{m_0^2 + m_1^2}$	—
н1454У	437152,24	1298089,70	Метод спутниковых геодезических измерений (определений)	$M_t = \sqrt{m_0^2 + m_1^2}$	—
н1451У	437146,53	1298086,94	Метод спутниковых геодезических измерений (определений)	$M_t = \sqrt{m_0^2 + m_1^2}$	—
н1449У	437148,07	1298083,75	Метод спутниковых геодезических измерений (определений)	$M_t = \sqrt{m_0^2 + m_1^2}$	—
н1448У	437148,28	1298083,32	Метод спутниковых геодезических измерений (определений)	$M_t = \sqrt{m_0^2 + m_1^2}$	—
н1453У	437154,05	1298086,10	Метод спутниковых геодезических измерений (определений)	$M_t = \sqrt{m_0^2 + m_1^2}$	—

2. Сведения о частях границ образуемого земельного участка **40:26:000043:33:ЗУ693** :

обозначение земельного участка

Обозначение части границ		Горизонтальное проложение (S), м	Описание прохождения части границ	Сведения о согласовании местоположения границ (согласовано/спорное)
от т.	до т.			
1	2	3	4	5
н1453У	н1454У	4,03	—	—
н1454У	н1451У	6,34	—	—
н1451У	н1449У	3,54	—	—
н1449У	н1448У	0,48	—	—
н1448У	н1453У	6,40	—	—

3. Сведения о характеристиках образуемого земельного участка **40:26:000043:33:ЗУ693** :

обозначение земельного участка

№ п/п	Наименование характеристик земельного участка	Значение характеристики
1	2	3
1.	Адрес земельного участка	—
1.1.	Сведения о местоположении земельного участка (при отсутствии адреса) в структурированном в соответствии с федеральной информационной адресной системой виде	Калужская обл., г. Калуга
1.2.	Дополнительные сведения о местоположении земельного участка	—
2	Категория земель	Земли населенных пунктов
3	Вид (виды) разрешенного использования	Хранение автотранспорта
3.1.	Дополнительные сведения об использовании земельного участка	—
4.	Реестровый номер границ территориальной зоны или в случае отсутствия такого реестрового номера ее индивидуальное обозначение (вид, тип, номер, индекс)	—
5.	Площадь земельного участка ± величина предельной погрешности определения (вычисления) площади (**Р ± ΔР**), **м²**	26±2
6.	Формула, примененная для вычисления предельной погрешности определения площади земельного участка, с подставленными значениями и итоговые (вычисленные) значения (**ΔР**), м2	$\Delta P = 3{,}5 \cdot M_t \cdot \sqrt{P_{док}} = 3{,}5 \cdot 0{,}10 \cdot \sqrt{26} = 2$
7.	Предельный минимальный и максимальный размеры земельного участка (**Рмин и Рмакс), м²**	—
8.	Кадастровый или иной государственный учетный номер (инвентарный) объекта недвижимости, расположенного на образуемом земельном участке	—
9.	Кадастровые номера исходных земельных участков	40:26:000043:33
9.1.	Кадастровый номер входящего в состав земельного участка, представляющего собой единое землепользование (номер контура многоконтурного земельного участка), преобразование которого осуществляется	—
9.2.	Кадастровые номера земельных участков, исключаемых из состава измененного (исходного) земельного участка, представляющего собой единое землепользование	—
9.3.	Кадастровый или иной государственный учетный номер (инвентарный) объекта недвижимости, расположенного на измененном земельном участке	—
10.	Условный номер земельного участка	—
11	Учетный номер проекта межевания территории	—
12	Дополнительные сведения об образовании земельного участка	—
13	Сведения о земельных участках (землях общего пользования, территории общего пользования), посредством которых обеспечивается доступ	40:26:000043:33
14.	Иные сведения	—

4. Пояснения к сведениям об образуемом земельном участке **40:26:000043:33:ЗУ693** :

обозначение земельного участка

1.	

1. Сведения о характерных точках границ образуемого земельного участка **40:26:000043:33:ЗУ694** :

обозначение земельного участка

Система координат МСК-40

Зона № 1

Обозначение характерных точек границ	Координаты, м		Метод определения координат	Формулы, примененные для расчета средней квадратической погрешности определения координат характерных точек границ (M_t), с подставленными в такие формулы значениями и итоговые (вычисленные) значения M_t, м	Описание закрепления точки
	X	Y			
1	2	3	4	5	6
н1454У	437152,24	1298089,70	Метод спутниковых геодезических измерений (определений)	$M_t = \sqrt{m_0^2 + m_1^2}$	—
н1455У	437150,33	1298093,49	Метод спутниковых геодезических измерений (определений)	$M_t = \sqrt{m_0^2 + m_1^2}$	—
н1456У	437144,75	1298090,63	Метод спутниковых геодезических измерений (определений)	$M_t = \sqrt{m_0^2 + m_1^2}$	—
н1451У	437146,53	1298086,94	Метод спутниковых геодезических измерений (определений)	$M_t = \sqrt{m_0^2 + m_1^2}$	—
н1454У	437152,24	1298089,70	Метод спутниковых геодезических измерений (определений)	$M_t = \sqrt{m_0^2 + m_1^2}$	—

2. Сведения о частях границ образуемого земельного участка **40:26:000043:33:ЗУ694** :

обозначение земельного участка

Обозначение части границ		Горизонтальное проложение (S), м	Описание прохождения части границ	Сведения о согласовании местоположения границ (согласовано/спорное)
от т.	до т.			
1	2	3	4	5
н1454У	н1455У	4,24	—	—
н1455У	н1456У	6,27	—	—
н1456У	н1451У	4,10	—	—
н1451У	н1454У	6,34	—	—

3. Сведения о характеристиках образуемого земельного участка **40:26:000043:33:ЗУ694** :

обозначение земельного участка

№ п/п	Наименование характеристик земельного участка	Значение характеристики
1	2	3
1.	Адрес земельного участка	—
1.1.	Сведения о местоположении земельного участка (при отсутствии адреса) в структурированном в соответствии с федеральной информационной адресной системой виде	Калужская обл., г. Калуга
1.2.	Дополнительные сведения о местоположении земельного участка	—
2	Категория земель	Земли населенных пунктов
3	Вид (виды) разрешенного использования	Хранение автотранспорта

1	2	3
3.1.	Дополнительные сведения об использовании земельного участка	—
4.	Реестровый номер границ территориальной зоны или в случае отсутствия такого реестрового номера ее индивидуальное обозначение (вид, тип, номер, индекс)	—
5.	Площадь земельного участка ± величина предельной погрешности определения (вычисления) площади (**Р ± ΔР**), **м²**	26±2
6.	Формула, примененная для вычисления предельной погрешности определения площади земельного участка, с подставленными значениями и итоговые (вычисленные) значения (**ΔР**), м2	$\Delta P = 3{,}5 \cdot M_t \cdot \sqrt{P_{док}} = 3{,}5 \cdot 0{,}10 \cdot \sqrt{26} = 2$
7.	Предельный минимальный и максимальный размеры земельного участка (**Рмин и Рмакс), м²**	—
8.	Кадастровый или иной государственный учетный номер (инвентарный) объекта недвижимости, расположенного на образуемом земельном участке	—
9.	Кадастровые номера исходных земельных участков	40:26:000043:33
9.1.	Кадастровый номер входящего в состав земельного участка, представляющего собой единое землепользование (номер контура многоконтурного земельного участка), преобразование которого осуществляется	—
9.2.	Кадастровые номера земельных участков, исключаемых из состава измененного (исходного) земельного участка, представляющего собой единое землепользование	—
9.3.	Кадастровый или иной государственный учетный номер (инвентарный) объекта недвижимости, расположенного на измененном земельном участке	—
10.	Условный номер земельного участка	—
11	Учетный номер проекта межевания территории	—
12	Дополнительные сведения об образовании земельного участка	—
13	Сведения о земельных участках (землях общего пользования, территории общего пользования), посредством которых обеспечивается доступ	40:26:000043:33
14.	Иные сведения	—

4. Пояснения к сведениям об образуемом земельном участке **40:26:000043:33:ЗУ694** **:**

обозначение земельного участка

1.	

1. Сведения о характерных точках границ образуемого земельного участка **40:26:000043:33:ЗУ695** **:**

обозначение земельного участка

Система координат МСК-40 Зона № 1

Обозначение характерных точек границ	Координаты, м		Метод определения координат	Формулы, примененные для расчета средней квадратической погрешности определения координат характерных точек границ (M_t), с подставленными в такие формулы значениями и итоговые (вычисленные) значения M_t, м	Описание закрепления точки
	X	Y			
1	2	3	4	5	6
н1452У	437140,84	1298084,07	Метод спутниковых геодезических измерений (определений)	$M_t = \sqrt{m_0^2 + m_1^2}$	—

н1451У	437146,53	1298086,94	Метод спутниковых геодезических измерений (определений)	$M_t = \sqrt{m_0^2 + m_1^2}$	—
н1456У	437144,75	1298090,63	Метод спутниковых геодезических измерений (определений)	$M_t = \sqrt{m_0^2 + m_1^2}$	—
н1457У	437144,70	1298090,72	Метод спутниковых геодезических измерений (определений)	$M_t = \sqrt{m_0^2 + m_1^2}$	—
н1458У	437139,04	1298087,86	Метод спутниковых геодезических измерений (определений)	$M_t = \sqrt{m_0^2 + m_1^2}$	—
н1452У	437140,84	1298084,07	Метод спутниковых геодезических измерений (определений)	$M_t = \sqrt{m_0^2 + m_1^2}$	—

2. Сведения о частях границ образуемого земельного участка **40:26:000043:33:ЗУ695** :

обозначение земельного участка

Обозначение части границ		Горизонтальное проложение (S), м	Описание прохождения части границ	Сведения о согласовании местоположения границ (согласовано/спорное)
от т.	до т.			
1	2	3	4	5
н1452У	н1451У	6,37	—	—
н1451У	н1456У	4,10	—	—
н1456У	н1457У	0,10	—	—
н1457У	н1458У	6,34	—	—
н1458У	н1452У	4,20	—	—

3. Сведения о характеристиках образуемого земельного участка **40:26:000043:33:ЗУ695** :

обозначение земельного участка

№ п/п	Наименование характеристик земельного участка	Значение характеристики
1	2	3
1.	Адрес земельного участка	—
1.1.	Сведения о местоположении земельного участка (при отсутствии адреса) в структурированном в соответствии с федеральной информационной адресной системой виде	Калужская обл., г. Калуга
1.2.	Дополнительные сведения о местоположении земельного участка	—
2	Категория земель	Земли населенных пунктов
3	Вид (виды) разрешенного использования	Хранение автотранспорта
3.1.	Дополнительные сведения об использовании земельного участка	—
4.	Реестровый номер границ территориальной зоны или в случае отсутствия такого реестрового номера ее индивидуальное обозначение (вид, тип, номер, индекс)	—
5.	Площадь земельного участка ± величина предельной погрешности определения (вычисления) площади (**Р ± ΔР**), **м²**	27±2
6.	Формула, примененная для вычисления предельной погрешности определения площади земельного участка, с подставленными значениями и итоговые (вычисленные) значения	$\Delta P = 3,5 \cdot M_t \cdot \sqrt{P_{док}} = 3,5 \cdot 0,10 \cdot \sqrt{27} = 2$

1	2	3
	(**ΔР**), м2	
7.	Предельный минимальный и максимальный размеры земельного участка (**Рмин и Рмакс), м^2**	—
8.	Кадастровый или иной государственный учетный номер (инвентарный) объекта недвижимости, расположенного на образуемом земельном участке	—
9.	Кадастровые номера исходных земельных участков	40:26:000043:33
9.1.	Кадастровый номер входящего в состав земельного участка, представляющего собой единое землепользование (номер контура многоконтурного земельного участка), преобразование которого осуществляется	—
9.2.	Кадастровые номера земельных участков, исключаемых из состава измененного (исходного) земельного участка, представляющего собой единое землепользование	—
9.3.	Кадастровый или иной государственный учетный номер (инвентарный) объекта недвижимости, расположенного на измененном земельном участке	—
10.	Условный номер земельного участка	—
11	Учетный номер проекта межевания территории	—
12	Дополнительные сведения об образовании земельного участка	—
13	Сведения о земельных участках (землях общего пользования, территории общего пользования), посредством которых обеспечивается доступ	40:26:000043:33
14.	Иные сведения	—

4. Пояснения к сведениям об образуемом земельном участке **40:26:000043:33:ЗУ695** **:**

обозначение земельного участка

1.	

1. Сведения о характерных точках границ образуемого земельного участка **40:26:000043:33:ЗУ696** **:**

обозначение земельного участка

Система координат МСК-40 Зона № 1

Обозначение характерных точек границ	Координаты, м		Метод определения координат	Формулы, примененные для расчета средней квадратической погрешности определения координат характерных точек границ (M_t), с подставленными в такие формулы значениями и итоговые (вычисленные) значения M_t, м	Описание закрепления точки
	X	Y			
1	2	3	4	5	6
н1455У	437150,33	1298093,49	Метод спутниковых геодезических измерений (определений)	$M_t = \sqrt{m_0^2 + m_1^2}$	—
н1459У	437148,48	1298097,10	Метод спутниковых геодезических измерений (определений)	$M_t = \sqrt{m_0^2 + m_1^2}$	—
н1460У	437142,90	1298094,29	Метод спутниковых геодезических измерений (определений)	$M_t = \sqrt{m_0^2 + m_1^2}$	—

н1461У	437142,94	1298094,21	Метод спутниковых геодезических измерений (определений)	$M_t = \sqrt{m_0^2 + m_1^2}$	—
н1457У	437144,70	1298090,72	Метод спутниковых геодезических измерений (определений)	$M_t = \sqrt{m_0^2 + m_1^2}$	—
н1456У	437144,75	1298090,63	Метод спутниковых геодезических измерений (определений)	$M_t = \sqrt{m_0^2 + m_1^2}$	—
н1455У	437150,33	1298093,49	Метод спутниковых геодезических измерений (определений)	$M_t = \sqrt{m_0^2 + m_1^2}$	—

2. Сведения о частях границ образуемого земельного участка **40:26:000043:33:ЗУ696** **:**

обозначение земельного участка

Обозначение части границ		Горизонтальное проложение (S), м	Описание прохождения части границ	Сведения о согласовании местоположения границ (согласовано/спорное)
от т.	до т.			
1	2	3	4	5
н1455У	н1459У	4,06	—	—
н1459У	н1460У	6,25	—	—
н1460У	н1461У	0,09	—	—
н1461У	н1457У	3,91	—	—
н1457У	н1456У	0,10	—	—
н1456У	н1455У	6,27	—	—

3. Сведения о характеристиках образуемого земельного участка **40:26:000043:33:ЗУ696** **:**

обозначение земельного участка

№ п/п	Наименование характеристик земельного участка	Значение характеристики
1	2	3
1.	Адрес земельного участка	—
1.1.	Сведения о местоположении земельного участка (при отсутствии адреса) в структурированном в соответствии с федеральной информационной адресной системой виде	Калужская обл., г. Калуга
1.2.	Дополнительные сведения о местоположении земельного участка	—
2	Категория земель	Земли населенных пунктов
3	Вид (виды) разрешенного использования	Хранение автотранспорта
3.1.	Дополнительные сведения об использовании земельного участка	—
4.	Реестровый номер границ территориальной зоны или в случае отсутствия такого реестрового номера ее индивидуальное обозначение (вид, тип, номер, индекс)	—
5.	Площадь земельного участка ± величина предельной погрешности определения (вычисления) площади (**Р ± ΔР**), **м²**	26±2
6.	Формула, примененная для вычисления предельной погрешности определения площади земельного участка, с подставленными значениями и итоговые (вычисленные) значения (**ΔР**), м2	$\Delta P = 3,5 \cdot M_t \cdot \sqrt{P_{док}} = 3,5 \cdot 0,10 \cdot \sqrt{26} = 2$
7.	Предельный минимальный и максимальный размеры земельного участка (**Рмин и Рмакс),**	—

1	2	3
	м²	
8.	Кадастровый или иной государственный учетный номер (инвентарный) объекта недвижимости, расположенного на образуемом земельном участке	—
9.	Кадастровые номера исходных земельных участков	40:26:000043:33
9.1.	Кадастровый номер входящего в состав земельного участка, представляющего собой единое землепользование (номер контура многоконтурного земельного участка), преобразование которого осуществляется	—
9.2.	Кадастровые номера земельных участков, исключаемых из состава измененного (исходного) земельного участка, представляющего собой единое землепользование	—
9.3.	Кадастровый или иной государственный учетный номер (инвентарный) объекта недвижимости, расположенного на измененном земельном участке	—
10.	Условный номер земельного участка	—
11	Учетный номер проекта межевания территории	—
12	Дополнительные сведения об образовании земельного участка	—
13	Сведения о земельных участках (землях общего пользования, территории общего пользования), посредством которых обеспечивается доступ	40:26:000043:33
14.	Иные сведения	—

4. Пояснения к сведениям об образуемом земельном участке **40:26:000043:33:ЗУ696** :

обозначение земельного участка

1.	

1. Сведения о характерных точках границ образуемого земельного участка **40:26:000043:33:ЗУ697** :

обозначение земельного участка

Система координат МСК-40 Зона № 1

Обозначение характерных точек границ	Координаты, м		Метод определения координат	Формулы, примененные для расчета средней квадратической погрешности определения координат характерных точек границ (M_t), с подставленными в такие формулы значениями и итоговые (вычисленные) значения M_t, м	Описание закрепления точки
	X	Y			
1	2	3	4	5	6
н1458У	437139,04	1298087,86	Метод спутниковых геодезических измерений (определений)	$M_t = \sqrt{m_0^2 + m_1^2}$	—
н1457У	437144,70	1298090,72	Метод спутниковых геодезических измерений (определений)	$M_t = \sqrt{m_0^2 + m_1^2}$	—
н1461У	437142,94	1298094,21	Метод спутниковых геодезических измерений (определений)	$M_t = \sqrt{m_0^2 + m_1^2}$	—
н1462У	437137,36	1298091,39	Метод спутниковых геодезических измерений (определений)	$M_t = \sqrt{m_0^2 + m_1^2}$	—

н1458У	437139,04	1298087,86	Метод спутниковых геодезических измерений (определений)	$M_t = \sqrt{m_0^2 + m_1^2}$	—

2. Сведения о частях границ образуемого земельного участка **40:26:000043:33:ЗУ697** **:**

обозначение земельного участка

Обозначение части границ		Горизонтальное проложение (S), м	Описание прохождения части границ	Сведения о согласовании местоположения границ (согласовано/спорное)
от т.	до т.			
1	2	3	4	5
н1458У	н1457У	6,34	—	—
н1457У	н1461У	3,91	—	—
н1461У	н1462У	6,25	—	—
н1462У	н1458У	3,91	—	—

3. Сведения о характеристиках образуемого земельного участка **40:26:000043:33:ЗУ697** **:**

обозначение земельного участка

№ п/п	Наименование характеристик земельного участка	Значение характеристики
1	2	3
1.	Адрес земельного участка	—
1.1.	Сведения о местоположении земельного участка (при отсутствии адреса) в структурированном в соответствии с федеральной информационной адресной системой виде	Калужская обл., г. Калуга
1.2.	Дополнительные сведения о местоположении земельного участка	—
2	Категория земель	Земли населенных пунктов
3	Вид (виды) разрешенного использования	Хранение автотранспорта
3.1.	Дополнительные сведения об использовании земельного участка	—
4.	Реестровый номер границ территориальной зоны или в случае отсутствия такого реестрового номера ее индивидуальное обозначение (вид, тип, номер, индекс)	—
5.	Площадь земельного участка ± величина предельной погрешности определения (вычисления) площади (**Р ± ΔР**), **м²**	25±2
6.	Формула, примененная для вычисления предельной погрешности определения площади земельного участка, с подставленными значениями и итоговые (вычисленные) значения (**ΔР**), м2	$\Delta P = 3,5 \cdot M_t \cdot \sqrt{P_{док}} = 3,5 \cdot 0,10 \cdot \sqrt{25} = 2$
7.	Предельный минимальный и максимальный размеры земельного участка (**Рмин и Рмакс), м²**	—
8.	Кадастровый или иной государственный учетный номер (инвентарный) объекта недвижимости, расположенного на образуемом земельном участке	—
9.	Кадастровые номера исходных земельных участков	40:26:000043:33
9.1.	Кадастровый номер входящего в состав земельного участка, представляющего собой единое землепользование (номер контура многоконтурного земельного участка), преобразование которого осуществляется	—
9.2.	Кадастровые номера земельных участков, исключаемых из состава измененного (исходного) земельного участка, представляющего собой единое землепользование	—
9.3.	Кадастровый или иной государственный учетный номер (инвентарный) объекта недвижимости, расположенного на измененном земельном участке	—

1	2	3
10.	Условный номер земельного участка	—
11	Учетный номер проекта межевания территории	—
12	Дополнительные сведения об образовании земельного участка	—
13	Сведения о земельных участках (землях общего пользования, территории общего пользования), посредством которых обеспечивается доступ	40:26:000043:33
14.	Иные сведения	—

4. Пояснения к сведениям об образуемом земельном участке **40:26:000043:33:ЗУ697** :

обозначение земельного участка

1.	

1. Сведения о характерных точках границ образуемого земельного участка **40:26:000043:33:ЗУ698** :

обозначение земельного участка

Система координат МСК-40

Зона № 1

Обозначение характерных точек границ	Координаты, м		Метод определения координат	Формулы, примененные для расчета средней квадратической погрешности определения координат характерных точек границ (M_t), с подставленными в такие формулы значениями и итоговые (вычисленные) значения M_t, м	Описание закрепления точки
	X	Y			
1	2	3	4	5	6
н1462У	437137,36	1298091,39	Метод спутниковых геодезических измерений (определений)	$M_t = \sqrt{m_0^2 + m_1^2}$	—
н1461У	437142,94	1298094,21	Метод спутниковых геодезических измерений (определений)	$M_t = \sqrt{m_0^2 + m_1^2}$	—
н1460У	437142,90	1298094,29	Метод спутниковых геодезических измерений (определений)	$M_t = \sqrt{m_0^2 + m_1^2}$	—
н1463У	437141,30	1298097,45	Метод спутниковых геодезических измерений (определений)	$M_t = \sqrt{m_0^2 + m_1^2}$	—
н1464У	437141,19	1298097,67	Метод спутниковых геодезических измерений (определений)	$M_t = \sqrt{m_0^2 + m_1^2}$	—
н1465У	437135,59	1298094,84	Метод спутниковых геодезических измерений (определений)	$M_t = \sqrt{m_0^2 + m_1^2}$	—
н1462У	437137,36	1298091,39	Метод спутниковых геодезических измерений (определений)	$M_t = \sqrt{m_0^2 + m_1^2}$	—

2. Сведения о частях границ образуемого земельного участка **40:26:000043:33:ЗУ698** :

обозначение земельного участка

Обозначение части границ		Горизонтальное проложение (S), м	Описание прохождения части границ	Сведения о согласовании местоположения границ (согласовано/спорное)
от т.	до т.			
1	2	3	4	5
н1462У	н1461У	6,25	—	—
н1461У	н1460У	0,09	—	—
н1460У	н1463У	3,54	—	—
н1463У	н1464У	0,25	—	—
н1464У	н1465У	6,27	—	—
н1465У	н1462У	3,88	—	—

3. Сведения о характеристиках образуемого земельного участка **40:26:000043:33:ЗУ698** :

обозначение земельного участка

№ п/п	Наименование характеристик земельного участка	Значение характеристики
1	2	3
1.	Адрес земельного участка	—
1.1.	Сведения о местоположении земельного участка (при отсутствии адреса) в структурированном в соответствии с федеральной информационной адресной системой виде	Калужская обл., г. Калуга
1.2.	Дополнительные сведения о местоположении земельного участка	—
2	Категория земель	Земли населенных пунктов
3	Вид (виды) разрешенного использования	Хранение автотранспорта
3.1.	Дополнительные сведения об использовании земельного участка	—
4.	Реестровый номер границ территориальной зоны или в случае отсутствия такого реестрового номера ее индивидуальное обозначение (вид, тип, номер, индекс)	—
5.	Площадь земельного участка ± величина предельной погрешности определения (вычисления) площади (**Р ± ΔР**), **м²**	24±2
6.	Формула, примененная для вычисления предельной погрешности определения площади земельного участка, с подставленными значениями и итоговые (вычисленные) значения (**ΔР**), м2	$\Delta P = 3,5 \cdot M_t \cdot \sqrt{P_{док}} = 3,5 \cdot 0,10 \cdot \sqrt{24} = 2$
7.	Предельный минимальный и максимальный размеры земельного участка (**Рмин и Рмакс), м²**	—
8.	Кадастровый или иной государственный учетный номер (инвентарный) объекта недвижимости, расположенного на образуемом земельном участке	—
9.	Кадастровые номера исходных земельных участков	40:26:000043:33
9.1.	Кадастровый номер входящего в состав земельного участка, представляющего собой единое землепользование (номер контура многоконтурного земельного участка), преобразование которого осуществляется	—
9.2.	Кадастровые номера земельных участков, исключаемых из состава измененного (исходного) земельного участка, представляющего собой единое землепользование	—
9.3.	Кадастровый или иной государственный учетный номер (инвентарный) объекта недвижимости, расположенного на измененном земельном участке	—
10.	Условный номер земельного участка	—

1	2	3
11	Учетный номер проекта межевания территории	—
12	Дополнительные сведения об образовании земельного участка	—
13	Сведения о земельных участках (землях общего пользования, территории общего пользования), посредством которых обеспечивается доступ	40:26:000043:33
14.	Иные сведения	—

4. Пояснения к сведениям об образуемом земельном участке **40:26:000043:33:ЗУ698** :

обозначение земельного участка

1.	

1. Сведения о характерных точках границ образуемого земельного участка **40:26:000043:33:ЗУ699** :

обозначение земельного участка

Система координат МСК-40 Зона № 1

Обозначение характерных точек границ	Координаты, м		Метод определения координат	Формулы, примененные для расчета средней квадратической погрешности определения координат характерных точек границ (M_t), с подставленными в такие формулы значениями и итоговые (вычисленные) значения M_t, м	Описание закрепления точки
	X	Y			
1	2	3	4	5	6
н1460У	437142,90	1298094,29	Метод спутниковых геодезических измерений (определений)	$M_t = \sqrt{m_0^2 + m_1^2}$	—
н1459У	437148,48	1298097,10	Метод спутниковых геодезических измерений (определений)	$M_t = \sqrt{m_0^2 + m_1^2}$	—
н1466У	437146,86	1298100,26	Метод спутниковых геодезических измерений (определений)	$M_t = \sqrt{m_0^2 + m_1^2}$	—
н1463У	437141,30	1298097,45	Метод спутниковых геодезических измерений (определений)	$M_t = \sqrt{m_0^2 + m_1^2}$	—
н1460У	437142,90	1298094,29	Метод спутниковых геодезических измерений (определений)	$M_t = \sqrt{m_0^2 + m_1^2}$	—

2. Сведения о частях границ образуемого земельного участка **40:26:000043:33:ЗУ699** :

обозначение земельного участка

Обозначение части границ		Горизонтальное проложение (S), м	Описание прохождения части границ	Сведения о согласовании местоположения границ (согласовано/спорное)
от т.	до т.			
1	2	3	4	5
н1460У	н1459У	6,25	—	—
н1459У	н1466У	3,55	—	—

н1466У	н1463У	6,23	—	—
н1463У	н1460У	3,54	—	—

3. Сведения о характеристиках образуемого земельного участка **40:26:000043:33:ЗУ699** **:**

обозначение земельного участка

№ п/п	Наименование характеристик земельного участка	Значение характеристики
1	2	3
1.	Адрес земельного участка	—
1.1.	Сведения о местоположении земельного участка (при отсутствии адреса) в структурированном в соответствии с федеральной информационной адресной системой виде	Калужская обл., г. Калуга
1.2.	Дополнительные сведения о местоположении земельного участка	—
2	Категория земель	Земли населенных пунктов
3	Вид (виды) разрешенного использования	Хранение автотранспорта
3.1.	Дополнительные сведения об использовании земельного участка	—
4.	Реестровый номер границ территориальной зоны или в случае отсутствия такого реестрового номера ее индивидуальное обозначение (вид, тип, номер, индекс)	—
5.	Площадь земельного участка ± величина предельной погрешности определения (вычисления) площади (**Р ± ΔР**), **м²**	22±2
6.	Формула, примененная для вычисления предельной погрешности определения площади земельного участка, с подставленными значениями и итоговые (вычисленные) значения (**ΔР**), м2	$\Delta P = 3,5 \cdot M_t \cdot \sqrt{P_{док}} = 3,5 \cdot 0,10 \cdot \sqrt{22} = 2$
7.	Предельный минимальный и максимальный размеры земельного участка (**Рмин и Рмакс), м²**	—
8.	Кадастровый или иной государственный учетный номер (инвентарный) объекта недвижимости, расположенного на образуемом земельном участке	—
9.	Кадастровые номера исходных земельных участков	40:26:000043:33
9.1.	Кадастровый номер входящего в состав земельного участка, представляющего собой единое землепользование (номер контура многоконтурного земельного участка), преобразование которого осуществляется	—
9.2.	Кадастровые номера земельных участков, исключаемых из состава измененного (исходного) земельного участка, представляющего собой единое землепользование	—
9.3.	Кадастровый или иной государственный учетный номер (инвентарный) объекта недвижимости, расположенного на измененном земельном участке	—
10.	Условный номер земельного участка	—
11	Учетный номер проекта межевания территории	—
12	Дополнительные сведения об образовании земельного участка	—
13	Сведения о земельных участках (землях общего пользования, территории общего пользования), посредством которых обеспечивается доступ	40:26:000043:33
14.	Иные сведения	—

4. Пояснения к сведениям об образуемом земельном участке **40:26:000043:33:ЗУ699** **:**

обозначение земельного участка

1.	

1. Сведения о характерных точках границ образуемого земельного участка **40:26:000043:33:ЗУ700** :

обозначение земельного участка

Зона № 1

Система координат МСК-40

Обозначение характерных точек границ	Координаты, м		Метод определения координат	Формулы, примененные для расчета средней квадратической погрешности определения координат характерных точек границ (M_t), с подставленными в такие формулы значениями и итоговые (вычисленные) значения M_t, м	Описание закрепления точки
	X	Y			
1	2	3	4	5	6
н1466У	437146,86	1298100,26	Метод спутниковых геодезических измерений (определений)	$M_t = \sqrt{m_0^2 + m_1^2}$	—
н1467У	437144,94	1298104,01	Метод спутниковых геодезических измерений (определений)	$M_t = \sqrt{m_0^2 + m_1^2}$	—
н1468У	437139,41	1298101,19	Метод спутниковых геодезических измерений (определений)	$M_t = \sqrt{m_0^2 + m_1^2}$	—
н1464У	437141,19	1298097,67	Метод спутниковых геодезических измерений (определений)	$M_t = \sqrt{m_0^2 + m_1^2}$	—
н1463У	437141,30	1298097,45	Метод спутниковых геодезических измерений (определений)	$M_t = \sqrt{m_0^2 + m_1^2}$	—
н1466У	437146,86	1298100,26	Метод спутниковых геодезических измерений (определений)	$M_t = \sqrt{m_0^2 + m_1^2}$	—

2. Сведения о частях границ образуемого земельного участка **40:26:000043:33:ЗУ700** :

обозначение земельного участка

Обозначение части границ		Горизонтальное проложение (S), м	Описание прохождения части границ	Сведения о согласовании местоположения границ (согласовано/спорное)
от т.	до т.			
1	2	3	4	5
н1466У	н1467У	4,21	—	—
н1467У	н1468У	6,21	—	—
н1468У	н1464У	3,94	—	—
н1464У	н1463У	0,25	—	—
н1463У	н1466У	6,23	—	—

3. Сведения о характеристиках образуемого земельного участка **40:26:000043:33:ЗУ700** :

обозначение земельного участка

№ п/п	Наименование характеристик земельного участка	Значение характеристики
1	2	3
1.	Адрес земельного участка	—
1.1.	Сведения о местоположении земельного участка (при отсутствии адреса) в структурированном в соответствии с федеральной информационной адресной системой виде	Калужская обл., г. Калуга
1.2.	Дополнительные сведения о местоположении земельного участка	—
2	Категория земель	Земли населенных пунктов
3	Вид (виды) разрешенного использования	Хранение автотранспорта
3.1.	Дополнительные сведения об использовании земельного участка	—
4.	Реестровый номер границ территориальной зоны или в случае отсутствия такого реестрового номера ее индивидуальное обозначение (вид, тип, номер, индекс)	—
5.	Площадь земельного участка ± величина предельной погрешности определения (вычисления) площади (**Р ± ΔР**), **м²**	26±2
6.	Формула, примененная для вычисления предельной погрешности определения площади земельного участка, с подставленными значениями и итоговые (вычисленные) значения (**ΔР**), м2	$\Delta P = 3{,}5 \cdot M_t \cdot \sqrt{P_{док}} = 3{,}5 \cdot 0{,}10 \cdot \sqrt{26} = 2$
7.	Предельный минимальный и максимальный размеры земельного участка (**Рмин и Рмакс), м²**	—
8.	Кадастровый или иной государственный учетный номер (инвентарный) объекта недвижимости, расположенного на образуемом земельном участке	—
9.	Кадастровые номера исходных земельных участков	40:26:000043:33
9.1.	Кадастровый номер входящего в состав земельного участка, представляющего собой единое землепользование (номер контура многоконтурного земельного участка), преобразование которого осуществляется	—
9.2.	Кадастровые номера земельных участков, исключаемых из состава измененного (исходного) земельного участка, представляющего собой единое землепользование	—
9.3.	Кадастровый или иной государственный учетный номер (инвентарный) объекта недвижимости, расположенного на измененном земельном участке	—
10.	Условный номер земельного участка	—
11	Учетный номер проекта межевания территории	—
12	Дополнительные сведения об образовании земельного участка	—
13	Сведения о земельных участках (землях общего пользования, территории общего пользования), посредством которых обеспечивается доступ	40:26:000043:33
14.	Иные сведения	—

4. Пояснения к сведениям об образуемом земельном участке **40:26:000043:33:ЗУ700** :

обозначение земельного участка

1.	

1. Сведения о характерных точках границ образуемого земельного участка **40:26:000043:33:ЗУ701** :

обозначение земельного участка

Система координат МСК-40 Зона № 1

Обозначение характерных точек границ	Координаты, м		Метод определения координат	Формулы, примененные для расчета средней квадратической погрешности определения координат характерных точек границ (M_t), с подставленными в такие формулы значениями и итоговые (вычисленные) значения M_t, м	Описание закрепления точки
	X	Y			
1	2	3	4	5	6
н1465У	437135,59	1298094,84	Метод спутниковых геодезических измерений (определений)	$M_t = \sqrt{m_0^2 + m_1^2}$	—
н1464У	437141,19	1298097,67	Метод спутниковых геодезических измерений (определений)	$M_t = \sqrt{m_0^2 + m_1^2}$	—
н1468У	437139,41	1298101,19	Метод спутниковых геодезических измерений (определений)	$M_t = \sqrt{m_0^2 + m_1^2}$	—
н1469У	437139,32	1298101,36	Метод спутниковых геодезических измерений (определений)	$M_t = \sqrt{m_0^2 + m_1^2}$	—
н1470У	437133,71	1298098,43	Метод спутниковых геодезических измерений (определений)	$M_t = \sqrt{m_0^2 + m_1^2}$	—
н1465У	437135,59	1298094,84	Метод спутниковых геодезических измерений (определений)	$M_t = \sqrt{m_0^2 + m_1^2}$	—

2. Сведения о частях границ образуемого земельного участка **40:26:000043:33:ЗУ701** :

обозначение земельного участка

Обозначение части границ		Горизонтальное проложение (S), м	Описание прохождения части границ	Сведения о согласовании местоположения границ (согласовано/спорное)
от т.	до т.			
1	2	3	4	5
н1465У	н1464У	6,27	—	—
н1464У	н1468У	3,94	—	—
н1468У	н1469У	0,19	—	—
н1469У	н1470У	6,33	—	—
н1470У	н1465У	4,05	—	—

3. Сведения о характеристиках образуемого земельного участка **40:26:000043:33:ЗУ701** :

обозначение земельного участка

№ п/п	Наименование характеристик земельного участка	Значение характеристики
1	2	3
1.	Адрес земельного участка	—

1	2	3
1.1.	Сведения о местоположении земельного участка (при отсутствии адреса) в структурированном в соответствии с федеральной информационной адресной системой виде	Калужская обл., г. Калуга
1.2.	Дополнительные сведения о местоположении земельного участка	—
2	Категория земель	Земли населенных пунктов
3	Вид (виды) разрешенного использования	Хранение автотранспорта
3.1.	Дополнительные сведения об использовании земельного участка	—
4.	Реестровый номер границ территориальной зоны или в случае отсутствия такого реестрового номера ее индивидуальное обозначение (вид, тип, номер, индекс)	—
5.	Площадь земельного участка ± величина предельной погрешности определения (вычисления) площади (**Р ± ΔР**), **м²**	26±2
6.	Формула, примененная для вычисления предельной погрешности определения площади земельного участка, с подставленными значениями и итоговые (вычисленные) значения (**ΔР**), м2	$\Delta P = 3{,}5 \cdot M_t \cdot \sqrt{P_{док}} = 3{,}5 \cdot 0{,}10 \cdot \sqrt{26} = 2$
7.	Предельный минимальный и максимальный размеры земельного участка (**Рмин и Рмакс), м²**	—
8.	Кадастровый или иной государственный учетный номер (инвентарный) объекта недвижимости, расположенного на образуемом земельном участке	—
9.	Кадастровые номера исходных земельных участков	40:26:000043:33
9.1.	Кадастровый номер входящего в состав земельного участка, представляющего собой единое землепользование (номер контура многоконтурного земельного участка), преобразование которого осуществляется	—
9.2.	Кадастровые номера земельных участков, исключаемых из состава измененного (исходного) земельного участка, представляющего собой единое землепользование	—
9.3.	Кадастровый или иной государственный учетный номер (инвентарный) объекта недвижимости, расположенного на измененном земельном участке	—
10.	Условный номер земельного участка	—
11	Учетный номер проекта межевания территории	—
12	Дополнительные сведения об образовании земельного участка	—
13	Сведения о земельных участках (землях общего пользования, территории общего пользования), посредством которых обеспечивается доступ	40:26:000043:33
14.	Иные сведения	—

4. Пояснения к сведениям об образуемом земельном участке **40:26:000043:33:ЗУ701** **:**

обозначение земельного участка

1.	

1. Сведения о характерных точках границ образуемого земельного участка **40:26:000043:33:ЗУ702** **:**

обозначение земельного участка

Зона № 1

Система координат МСК-40

Обозначение характерных точек границ	Координаты, м		Метод определения координат	Формулы, примененные для расчета средней квадратической погрешности определения координат характерных точек границ (M_t), с подставленными в такие формулы значениями и итоговые (вычисленные) значения M_t, м	Описание закрепления точки
	X	Y			
1	2	3	4	5	6
н1468У	437139,41	1298101,19	Метод спутниковых геодезических измерений (определений)	$M_t = \sqrt{m_0^2 + m_1^2}$	—
н1467У	437144,94	1298104,01	Метод спутниковых геодезических измерений (определений)	$M_t = \sqrt{m_0^2 + m_1^2}$	—
н1471У	437143,33	1298107,19	Метод спутниковых геодезических измерений (определений)	$M_t = \sqrt{m_0^2 + m_1^2}$	—
н1472У	437137,79	1298104,45	Метод спутниковых геодезических измерений (определений)	$M_t = \sqrt{m_0^2 + m_1^2}$	—
н1473У	437137,85	1298104,34	Метод спутниковых геодезических измерений (определений)	$M_t = \sqrt{m_0^2 + m_1^2}$	—
н1469У	437139,32	1298101,36	Метод спутниковых геодезических измерений (определений)	$M_t = \sqrt{m_0^2 + m_1^2}$	—
н1468У	437139,41	1298101,19	Метод спутниковых геодезических измерений (определений)	$M_t = \sqrt{m_0^2 + m_1^2}$	—

2. Сведения о частях границ образуемого земельного участка **40:26:000043:33:ЗУ702** :

обозначение земельного участка

Обозначение части границ		Горизонтальное проложение (S), м	Описание прохождения части границ	Сведения о согласовании местоположения границ (согласовано/спорное)
от т.	до т.			
1	2	3	4	5
н1468У	н1467У	6,21	—	—
н1467У	н1471У	3,56	—	—
н1471У	н1472У	6,18	—	—
н1472У	н1473У	0,13	—	—
н1473У	н1469У	3,32	—	—
н1469У	н1468У	0,19	—	—

3. Сведения о характеристиках образуемого земельного участка **40:26:000043:33:ЗУ702** :

обозначение земельного участка

№ п/п	Наименование характеристик земельного участка	Значение характеристики
1	2	3
1.	Адрес земельного участка	—
1.1.	Сведения о местоположении земельного участка (при отсутствии адреса) в структурированном в соответствии с федеральной информационной адресной системой виде	Калужская обл., г. Калуга
1.2.	Дополнительные сведения о местоположении земельного участка	—
2	Категория земель	Земли населенных пунктов
3	Вид (виды) разрешенного использования	Хранение автотранспорта
3.1.	Дополнительные сведения об использовании земельного участка	—
4.	Реестровый номер границ территориальной зоны или в случае отсутствия такого реестрового номера ее индивидуальное обозначение (вид, тип, номер, индекс)	—
5.	Площадь земельного участка ± величина предельной погрешности определения (вычисления) площади (**Р ± ΔР**), **м²**	22±2
6.	Формула, примененная для вычисления предельной погрешности определения площади земельного участка, с подставленными значениями и итоговые (вычисленные) значения (**ΔР**), м2	$\Delta P = 3{,}5 \cdot M_t \cdot \sqrt{P_{док}} = 3{,}5 \cdot 0{,}10 \cdot \sqrt{22} = 2$
7.	Предельный минимальный и максимальный размеры земельного участка (**Рмин и Рмакс), м²**	—
8.	Кадастровый или иной государственный учетный номер (инвентарный) объекта недвижимости, расположенного на образуемом земельном участке	—
9.	Кадастровые номера исходных земельных участков	40:26:000043:33
9.1.	Кадастровый номер входящего в состав земельного участка, представляющего собой единое землепользование (номер контура многоконтурного земельного участка), преобразование которого осуществляется	—
9.2.	Кадастровые номера земельных участков, исключаемых из состава измененного (исходного) земельного участка, представляющего собой единое землепользование	—
9.3.	Кадастровый или иной государственный учетный номер (инвентарный) объекта недвижимости, расположенного на измененном земельном участке	—
10.	Условный номер земельного участка	—
11	Учетный номер проекта межевания территории	—
12	Дополнительные сведения об образовании земельного участка	—
13	Сведения о земельных участках (землях общего пользования, территории общего пользования), посредством которых обеспечивается доступ	40:26:000043:33
14.	Иные сведения	—

4. Пояснения к сведениям об образуемом земельном участке **40:26:000043:33:ЗУ702** :

обозначение земельного участка

1.	

1. Сведения о характерных точках границ образуемого земельного участка **40:26:000043:33:ЗУ703** :

обозначение земельного участка

Система координат МСК-40 Зона № 1

Обозначение характерных точек границ	Координаты, м		Метод определения координат	Формулы, примененные для расчета средней квадратической погрешности определения координат характерных точек границ (M_t), с подставленными в такие формулы значениями и итоговые (вычисленные) значения M_t, м	Описание закрепления точки
	X	Y			
1	2	3	4	5	6
н1471У	437143,33	1298107,19	Метод спутниковых геодезических измерений (определений)	$M_t = \sqrt{m_0^2 + m_1^2}$	—
н1474У	437141,72	1298110,38	Метод спутниковых геодезических измерений (определений)	$M_t = \sqrt{m_0^2 + m_1^2}$	—
н1475У	437136,21	1298107,65	Метод спутниковых геодезических измерений (определений)	$M_t = \sqrt{m_0^2 + m_1^2}$	—
н1472У	437137,79	1298104,45	Метод спутниковых геодезических измерений (определений)	$M_t = \sqrt{m_0^2 + m_1^2}$	—
н1471У	437143,33	1298107,19	Метод спутниковых геодезических измерений (определений)	$M_t = \sqrt{m_0^2 + m_1^2}$	—

2. Сведения о частях границ образуемого земельного участка **40:26:000043:33:ЗУ703** :

обозначение земельного участка

Обозначение части границ		Горизонтальное проложение (S), м	Описание прохождения части границ	Сведения о согласовании местоположения границ (согласовано/спорное)
от т.	до т.			
1	2	3	4	5
н1471У	н1474У	3,57	—	—
н1474У	н1475У	6,15	—	—
н1475У	н1472У	3,57	—	—
н1472У	н1471У	6,18	—	—

3. Сведения о характеристиках образуемого земельного участка **40:26:000043:33:ЗУ703** :

обозначение земельного участка

№ п/п	Наименование характеристик земельного участка	Значение характеристики
1	2	3
1.	Адрес земельного участка	—
1.1.	Сведения о местоположении земельного участка (при отсутствии адреса) в структурированном в соответствии с федеральной информационной адресной системой виде	Калужская обл., г. Калуга
1.2.	Дополнительные сведения о местоположении земельного участка	—
2	Категория земель	Земли населенных пунктов
3	Вид (виды) разрешенного использования	Хранение автотранспорта

1	2	3
3.1.	Дополнительные сведения об использовании земельного участка	—
4.	Реестровый номер границ территориальной зоны или в случае отсутствия такого реестрового номера ее индивидуальное обозначение (вид, тип, номер, индекс)	—
5.	Площадь земельного участка ± величина предельной погрешности определения (вычисления) площади (**Р ± ΔР**), **м²**	22±2
6.	Формула, примененная для вычисления предельной погрешности определения площади земельного участка, с подставленными значениями и итоговые (вычисленные) значения (**ΔР**), м2	$\Delta P = 3{,}5 \cdot M_t \cdot \sqrt{P_{док}} = 3{,}5 \cdot 0{,}10 \cdot \sqrt{22} = 2$
7.	Предельный минимальный и максимальный размеры земельного участка (**Рмин и Рмакс), м²**	—
8.	Кадастровый или иной государственный учетный номер (инвентарный) объекта недвижимости, расположенного на образуемом земельном участке	—
9.	Кадастровые номера исходных земельных участков	40:26:000043:33
9.1.	Кадастровый номер входящего в состав земельного участка, представляющего собой единое землепользование (номер контура многоконтурного земельного участка), преобразование которого осуществляется	—
9.2.	Кадастровые номера земельных участков, исключаемых из состава измененного (исходного) земельного участка, представляющего собой единое землепользование	—
9.3.	Кадастровый или иной государственный учетный номер (инвентарный) объекта недвижимости, расположенного на измененном земельном участке	—
10.	Условный номер земельного участка	—
11	Учетный номер проекта межевания территории	—
12	Дополнительные сведения об образовании земельного участка	—
13	Сведения о земельных участках (землях общего пользования, территории общего пользования), посредством которых обеспечивается доступ	40:26:000043:33
14.	Иные сведения	—

4. Пояснения к сведениям об образуемом земельном участке **40:26:000043:33:ЗУ703** :

обозначение земельного участка

1.	

1. Сведения о характерных точках границ образуемого земельного участка **40:26:000043:33:ЗУ704** :

обозначение земельного участка

Система координат МСК-40 Зона № 1

Обозначение характерных точек границ	Координаты, м		Метод определения координат	Формулы, примененные для расчета средней квадратической погрешности определения координат характерных точек границ (M_t), с подставленными в такие формулы значениями и итоговые (вычисленные) значения M_t, м	Описание закрепления точки
	X	Y			
1	2	3	4	5	6
н1474У	437141,72	1298110,38	Метод спутниковых геодезических измерений (определений)	$M_t = \sqrt{m_0^2 + m_1^2}$	—

н1476У	437140,31	1298113,43	Метод спутниковых геодезических измерений (определений)	$M_t = \sqrt{m_0^2 + m_1^2}$	—
н1477У	437134,72	1298110,66	Метод спутниковых геодезических измерений (определений)	$M_t = \sqrt{m_0^2 + m_1^2}$	—
н1478У	437136,07	1298107,92	Метод спутниковых геодезических измерений (определений)	$M_t = \sqrt{m_0^2 + m_1^2}$	—
н1475У	437136,21	1298107,65	Метод спутниковых геодезических измерений (определений)	$M_t = \sqrt{m_0^2 + m_1^2}$	—
н1474У	437141,72	1298110,38	Метод спутниковых геодезических измерений (определений)	$M_t = \sqrt{m_0^2 + m_1^2}$	—

2. Сведения о частях границ образуемого земельного участка **40:26:000043:33:ЗУ704** **:**

обозначение земельного участка

Обозначение части границ		Горизонтальное проложение (S), м	Описание прохождения части границ	Сведения о согласовании местоположения границ (согласовано/спорное)
от т.	до т.			
1	2	3	4	5
н1474У	н1476У	3,36	—	—
н1476У	н1477У	6,24	—	—
н1477У	н1478У	3,05	—	—
н1478У	н1475У	0,30	—	—
н1475У	н1474У	6,15	—	—

3. Сведения о характеристиках образуемого земельного участка **40:26:000043:33:ЗУ704** **:**

обозначение земельного участка

№ п/п	Наименование характеристик земельного участка	Значение характеристики
1	2	3
1.	Адрес земельного участка	—
1.1.	Сведения о местоположении земельного участка (при отсутствии адреса) в структурированном в соответствии с федеральной информационной адресной системой виде	Калужская обл., г. Калуга
1.2.	Дополнительные сведения о местоположении земельного участка	—
2	Категория земель	Земли населенных пунктов
3	Вид (виды) разрешенного использования	Хранение автотранспорта
3.1.	Дополнительные сведения об использовании земельного участка	—
4.	Реестровый номер границ территориальной зоны или в случае отсутствия такого реестрового номера ее индивидуальное обозначение (вид, тип, номер, индекс)	—
5.	Площадь земельного участка ± величина предельной погрешности определения (вычисления) площади (**Р ± ΔР**), **м²**	21±2
6.	Формула, примененная для вычисления предельной погрешности определения площади земельного участка, с подставленными значениями и итоговые (вычисленные) значения	$\Delta P = 3,5 \cdot M_t \cdot \sqrt{P_{док}} = 3,5 \cdot 0,10 \cdot \sqrt{21} = 2$

1	2	3
	(**ΔР**), м2	
7.	Предельный минимальный и максимальный размеры земельного участка (**Рмин и Рмакс), м^2**	—
8.	Кадастровый или иной государственный учетный номер (инвентарный) объекта недвижимости, расположенного на образуемом земельном участке	—
9.	Кадастровые номера исходных земельных участков	40:26:000043:33
9.1.	Кадастровый номер входящего в состав земельного участка, представляющего собой единое землепользование (номер контура многоконтурного земельного участка), преобразование которого осуществляется	—
9.2.	Кадастровые номера земельных участков, исключаемых из состава измененного (исходного) земельного участка, представляющего собой единое землепользование	—
9.3.	Кадастровый или иной государственный учетный номер (инвентарный) объекта недвижимости, расположенного на измененном земельном участке	—
10.	Условный номер земельного участка	—
11	Учетный номер проекта межевания территории	—
12	Дополнительные сведения об образовании земельного участка	—
13	Сведения о земельных участках (землях общего пользования, территории общего пользования), посредством которых обеспечивается доступ	40:26:000043:33
14.	Иные сведения	—

4. Пояснения к сведениям об образуемом земельном участке **40:26:000043:33:ЗУ704** **:**

обозначение земельного участка

1.	

1. Сведения о характерных точках границ образуемого земельного участка **40:26:000043:33:ЗУ705** **:**

обозначение земельного участка

Система координат МСК-40 Зона № 1

Обозначение характерных точек границ	Координаты, м		Метод определения координат	Формулы, примененные для расчета средней квадратической погрешности определения координат характерных точек границ (M_t), с подставленными в такие формулы значениями и итоговые (вычисленные) значения M_t, м	Описание закрепления точки
	X	Y			
1	2	3	4	5	6
н1470У	437133,71	1298098,43	Метод спутниковых геодезических измерений (определений)	$M_t = \sqrt{m_0^2 + m_1^2}$	—
н1469У	437139,32	1298101,36	Метод спутниковых геодезических измерений (определений)	$M_t = \sqrt{m_0^2 + m_1^2}$	—
н1473У	437137,85	1298104,34	Метод спутниковых геодезических измерений (определений)	$M_t = \sqrt{m_0^2 + m_1^2}$	—

н1479У	437132,12	1298101,50	Метод спутниковых геодезических измерений (определений)	$M_t = \sqrt{m_0^2 + m_1^2}$	—
н1470У	437133,71	1298098,43	Метод спутниковых геодезических измерений (определений)	$M_t = \sqrt{m_0^2 + m_1^2}$	—

2. Сведения о частях границ образуемого земельного участка **40:26:000043:33:ЗУ705** :

обозначение земельного участка

Обозначение части границ		Горизонтальное проложение (S), м	Описание прохождения части границ	Сведения о согласовании местоположения границ (согласовано/спорное)
от т.	до т.			
1	2	3	4	5
н1470У	н1469У	6,33	—	—
н1469У	н1473У	3,32	—	—
н1473У	н1479У	6,40	—	—
н1479У	н1470У	3,46	—	—

3. Сведения о характеристиках образуемого земельного участка **40:26:000043:33:ЗУ705** :

обозначение земельного участка

№ п/п	Наименование характеристик земельного участка	Значение характеристики
1	2	3
1.	Адрес земельного участка	—
1.1.	Сведения о местоположении земельного участка (при отсутствии адреса) в структурированном в соответствии с федеральной информационной адресной системой виде	Калужская обл., г. Калуга
1.2.	Дополнительные сведения о местоположении земельного участка	—
2	Категория земель	Земли населенных пунктов
3	Вид (виды) разрешенного использования	Хранение автотранспорта
3.1.	Дополнительные сведения об использовании земельного участка	—
4.	Реестровый номер границ территориальной зоны или в случае отсутствия такого реестрового номера ее индивидуальное обозначение (вид, тип, номер, индекс)	—
5.	Площадь земельного участка ± величина предельной погрешности определения (вычисления) площади (**Р ± ΔР**), **м²**	22±2
6.	Формула, примененная для вычисления предельной погрешности определения площади земельного участка, с подставленными значениями и итоговые (вычисленные) значения (**ΔР**), м2	$\Delta P = 3,5 \cdot M_t \cdot \sqrt{P_{док}} = 3,5 \cdot 0,10 \cdot \sqrt{22} = 2$
7.	Предельный минимальный и максимальный размеры земельного участка (**Рмин и Рмакс), м²**	—
8.	Кадастровый или иной государственный учетный номер (инвентарный) объекта недвижимости, расположенного на образуемом земельном участке	—
9.	Кадастровые номера исходных земельных участков	40:26:000043:33
9.1.	Кадастровый номер входящего в состав земельного участка, представляющего собой единое землепользование (номер контура многоконтурного земельного участка), преобразование которого осуществляется	—
9.2.	Кадастровые номера земельных участков, исключаемых из состава измененного	—

1	2	3
	(исходного) земельного участка, представляющего собой единое землепользование	
9.3.	Кадастровый или иной государственный учетный номер (инвентарный) объекта недвижимости, расположенного на измененном земельном участке	—
10.	Условный номер земельного участка	—
11	Учетный номер проекта межевания территории	—
12	Дополнительные сведения об образовании земельного участка	—
13	Сведения о земельных участках (землях общего пользования, территории общего пользования), посредством которых обеспечивается доступ	40:26:000043:33
14.	Иные сведения	—

4. Пояснения к сведениям об образуемом земельном участке **40:26:000043:33:ЗУ705** :

обозначение земельного участка

1.	

1. Сведения о характерных точках границ образуемого земельного участка **40:26:000043:33:ЗУ706** :

обозначение земельного участка

Система координат МСК-40 Зона № 1

Обозначение характерных точек границ	Координаты, м		Метод определения координат	Формулы, примененные для расчета средней квадратической погрешности определения координат характерных точек границ (M_t), с подставленными в такие формулы значениями и итоговые (вычисленные) значения M_t, м	Описание закрепления точки
	X	Y			
1	2	3	4	5	6
н1479У	437132,12	1298101,50	Метод спутниковых геодезических измерений (определений)	$M_t = \sqrt{m_0^2 + m_1^2}$	—
н1473У	437137,85	1298104,34	Метод спутниковых геодезических измерений (определений)	$M_t = \sqrt{m_0^2 + m_1^2}$	—
н1472У	437137,79	1298104,45	Метод спутниковых геодезических измерений (определений)	$M_t = \sqrt{m_0^2 + m_1^2}$	—
н1475У	437136,21	1298107,65	Метод спутниковых геодезических измерений (определений)	$M_t = \sqrt{m_0^2 + m_1^2}$	—
н1478У	437136,07	1298107,92	Метод спутниковых геодезических измерений (определений)	$M_t = \sqrt{m_0^2 + m_1^2}$	—
н1480У	437130,33	1298105,08	Метод спутниковых геодезических измерений (определений)	$M_t = \sqrt{m_0^2 + m_1^2}$	—
н1479У	437132,12	1298101,50	Метод спутниковых геодезических измерений (определений)	$M_t = \sqrt{m_0^2 + m_1^2}$	—

2. Сведения о частях границ образуемого земельного участка **40:26:000043:33:ЗУ706** :

обозначение земельного участка

Обозначение части границ		Горизонтальное проложение (S), м	Описание прохождения части границ	Сведения о согласовании местоположения границ (согласовано/спорное)
от т.	до т.			
1	2	3	4	5
н1479У	н1473У	6,40	—	—
н1473У	н1472У	0,13	—	—
н1472У	н1475У	3,57	—	—
н1475У	н1478У	0,30	—	—
н1478У	н1480У	6,40	—	—
н1480У	н1479У	4,00	—	—

3. Сведения о характеристиках образуемого земельного участка **40:26:000043:33:ЗУ706** :

обозначение земельного участка

№ п/п	Наименование характеристик земельного участка	Значение характеристики
1	2	3
1.	Адрес земельного участка	—
1.1.	Сведения о местоположении земельного участка (при отсутствии адреса) в структурированном в соответствии с федеральной информационной адресной системой виде	Калужская обл., г. Калуга
1.2.	Дополнительные сведения о местоположении земельного участка	—
2	Категория земель	Земли населенных пунктов
3	Вид (виды) разрешенного использования	Хранение автотранспорта
3.1.	Дополнительные сведения об использовании земельного участка	—
4.	Реестровый номер границ территориальной зоны или в случае отсутствия такого реестрового номера ее индивидуальное обозначение (вид, тип, номер, индекс)	—
5.	Площадь земельного участка ± величина предельной погрешности определения (вычисления) площади (**Р ± ΔР**), **м²**	26±2
6.	Формула, примененная для вычисления предельной погрешности определения площади земельного участка, с подставленными значениями и итоговые (вычисленные) значения (**ΔР**), м2	$\Delta P = 3,5 \cdot M_t \cdot \sqrt{P_{док}} = 3,5 \cdot 0,10 \cdot \sqrt{26} = 2$
7.	Предельный минимальный и максимальный размеры земельного участка (**Рмин и Рмакс), м²**	—
8.	Кадастровый или иной государственный учетный номер (инвентарный) объекта недвижимости, расположенного на образуемом земельном участке	—
9.	Кадастровые номера исходных земельных участков	40:26:000043:33
9.1.	Кадастровый номер входящего в состав земельного участка, представляющего собой единое землепользование (номер контура многоконтурного земельного участка), преобразование которого осуществляется	—
9.2.	Кадастровые номера земельных участков, исключаемых из состава измененного (исходного) земельного участка, представляющего собой единое землепользование	—
9.3.	Кадастровый или иной государственный учетный номер (инвентарный) объекта недвижимости, расположенного на измененном земельном участке	—
10.	Условный номер земельного участка	—

1	2	3
11	Учетный номер проекта межевания территории	—
12	Дополнительные сведения об образовании земельного участка	—
13	Сведения о земельных участках (землях общего пользования, территории общего пользования), посредством которых обеспечивается доступ	40:26:000043:33
14.	Иные сведения	—

4. Пояснения к сведениям об образуемом земельном участке **40:26:000043:33:ЗУ706** :

обозначение земельного участка

1.	

1. Сведения о характерных точках границ образуемого земельного участка **40:26:000043:33:ЗУ707** :

обозначение земельного участка

Система координат МСК-40

Зона № 1

Обозначение характерных точек границ	Координаты, м		Метод определения координат	Формулы, примененные для расчета средней квадратической погрешности определения координат характерных точек границ (M_t), с подставленными в такие формулы значениями и итоговые (вычисленные) значения M_t, м	Описание закрепления точки
	X	Y			
1	2	3	4	5	6
н1480У	437130,33	1298105,08	Метод спутниковых геодезических измерений (определений)	$M_t = \sqrt{m_0^2 + m_1^2}$	—
н1478У	437136,07	1298107,92	Метод спутниковых геодезических измерений (определений)	$M_t = \sqrt{m_0^2 + m_1^2}$	—
н1477У	437134,72	1298110,66	Метод спутниковых геодезических измерений (определений)	$M_t = \sqrt{m_0^2 + m_1^2}$	—
н1481У	437134,39	1298111,32	Метод спутниковых геодезических измерений (определений)	$M_t = \sqrt{m_0^2 + m_1^2}$	—
н1482У	437128,64	1298108,47	Метод спутниковых геодезических измерений (определений)	$M_t = \sqrt{m_0^2 + m_1^2}$	—
н1480У	437130,33	1298105,08	Метод спутниковых геодезических измерений (определений)	$M_t = \sqrt{m_0^2 + m_1^2}$	—

2. Сведения о частях границ образуемого земельного участка **40:26:000043:33:ЗУ707** :

обозначение земельного участка

Обозначение части границ		Горизонтальное проложение (S), м	Описание прохождения части границ	Сведения о согласовании местоположения границ (согласовано/спорное)
от т.	до т.			

1	2	3	4	5
н1480У	н1478У	6,40	—	—
н1478У	н1477У	3,05	—	—
н1477У	н1481У	0,74	—	—
н1481У	н1482У	6,42	—	—
н1482У	н1480У	3,79	—	—

3. Сведения о характеристиках образуемого земельного участка **40:26:000043:33:ЗУ707** **:**

обозначение земельного участка

№ п/п	Наименование характеристик земельного участка	Значение характеристики
1	2	3
1.	Адрес земельного участка	—
1.1.	Сведения о местоположении земельного участка (при отсутствии адреса) в структурированном в соответствии с федеральной информационной адресной системой виде	Калужская обл., г. Калуга
1.2.	Дополнительные сведения о местоположении земельного участка	—
2	Категория земель	Земли населенных пунктов
3	Вид (виды) разрешенного использования	Хранение автотранспорта
3.1.	Дополнительные сведения об использовании земельного участка	—
4.	Реестровый номер границ территориальной зоны или в случае отсутствия такого реестрового номера ее индивидуальное обозначение (вид, тип, номер, индекс)	—
5.	Площадь земельного участка ± величина предельной погрешности определения (вычисления) площади (**Р ± ΔР**), **м²**	24±2
6.	Формула, примененная для вычисления предельной погрешности определения площади земельного участка, с подставленными значениями и итоговые (вычисленные) значения (**ΔР**), м2	$\Delta P = 3{,}5 \cdot M_t \cdot \sqrt{P_{док}} = 3{,}5 \cdot 0{,}10 \cdot \sqrt{24} = 2$
7.	Предельный минимальный и максимальный размеры земельного участка (**Рмин и Рмакс), м²**	—
8.	Кадастровый или иной государственный учетный номер (инвентарный) объекта недвижимости, расположенного на образуемом земельном участке	—
9.	Кадастровые номера исходных земельных участков	40:26:000043:33
9.1.	Кадастровый номер входящего в состав земельного участка, представляющего собой единое землепользование (номер контура многоконтурного земельного участка), преобразование которого осуществляется	—
9.2.	Кадастровые номера земельных участков, исключаемых из состава измененного (исходного) земельного участка, представляющего собой единое землепользование	—
9.3.	Кадастровый или иной государственный учетный номер (инвентарный) объекта недвижимости, расположенного на измененном земельном участке	—
10.	Условный номер земельного участка	—
11	Учетный номер проекта межевания территории	—
12	Дополнительные сведения об образовании земельного участка	—
13	Сведения о земельных участках (землях общего пользования, территории общего пользования), посредством которых обеспечивается доступ	40:26:000043:33
14.	Иные сведения	—

4. Пояснения к сведениям об образуемом земельном участке **40:26:000043:33:ЗУ707** :

обозначение земельного участка

1.	

1. Сведения о характерных точках границ образуемого земельного участка **40:26:000043:33:ЗУ708** :

обозначение земельного участка

Система координат МСК-40

Зона № 1

Обозначение характерных точек границ	Координаты, м		Метод определения координат	Формулы, примененные для расчета средней квадратической погрешности определения координат характерных точек границ (M_t), с подставленными в такие формулы значениями и итоговые (вычисленные) значения M_t, м	Описание закрепления точки
	X	Y			
1	2	3	4	5	6
н1477У	437134,72	1298110,66	Метод спутниковых геодезических измерений (определений)	$M_t = \sqrt{m_0^2 + m_1^2}$	—
н1476У	437140,31	1298113,43	Метод спутниковых геодезических измерений (определений)	$M_t = \sqrt{m_0^2 + m_1^2}$	—
н1483У	437138,37	1298117,62	Метод спутниковых геодезических измерений (определений)	$M_t = \sqrt{m_0^2 + m_1^2}$	—
н1484У	437132,67	1298114,80	Метод спутниковых геодезических измерений (определений)	$M_t = \sqrt{m_0^2 + m_1^2}$	—
н1481У	437134,39	1298111,32	Метод спутниковых геодезических измерений (определений)	$M_t = \sqrt{m_0^2 + m_1^2}$	—
н1477У	437134,72	1298110,66	Метод спутниковых геодезических измерений (определений)	$M_t = \sqrt{m_0^2 + m_1^2}$	—

2. Сведения о частях границ образуемого земельного участка **40:26:000043:33:ЗУ708** :

обозначение земельного участка

Обозначение части границ		Горизонтальное проложение (S), м	Описание прохождения части границ	Сведения о согласовании местоположения границ (согласовано/спорное)
от т.	до т.			
1	2	3	4	5
н1477У	н1476У	6,24	—	—
н1476У	н1483У	4,62	—	—
н1483У	н1484У	6,36	—	—
н1484У	н1481У	3,88	—	—
н1481У	н1477У	0,74	—	—

3. Сведения о характеристиках образуемого земельного участка **40:26:000043:33:ЗУ708** :

обозначение земельного участка

№ п/п	Наименование характеристик земельного участка	Значение характеристики
1	2	3
1.	Адрес земельного участка	—
1.1.	Сведения о местоположении земельного участка (при отсутствии адреса) в структурированном в соответствии с федеральной информационной адресной системой виде	Калужская обл., г. Калуга
1.2.	Дополнительные сведения о местоположении земельного участка	—
2	Категория земель	Земли населенных пунктов
3	Вид (виды) разрешенного использования	Хранение автотранспорта
3.1.	Дополнительные сведения об использовании земельного участка	—
4.	Реестровый номер границ территориальной зоны или в случае отсутствия такого реестрового номера ее индивидуальное обозначение (вид, тип, номер, индекс)	—
5.	Площадь земельного участка ± величина предельной погрешности определения (вычисления) площади (**Р ± ΔР**), **м²**	29±2
6.	Формула, примененная для вычисления предельной погрешности определения площади земельного участка, с подставленными значениями и итоговые (вычисленные) значения (**ΔР**), м2	$\Delta P = 3{,}5 \cdot M_t \cdot \sqrt{P_{док}} = 3{,}5 \cdot 0{,}10 \cdot \sqrt{29} = 2$
7.	Предельный минимальный и максимальный размеры земельного участка (**Рмин и Рмакс), м²**	—
8.	Кадастровый или иной государственный учетный номер (инвентарный) объекта недвижимости, расположенного на образуемом земельном участке	—
9.	Кадастровые номера исходных земельных участков	40:26:000043:33
9.1.	Кадастровый номер входящего в состав земельного участка, представляющего собой единое землепользование (номер контура многоконтурного земельного участка), преобразование которого осуществляется	—
9.2.	Кадастровые номера земельных участков, исключаемых из состава измененного (исходного) земельного участка, представляющего собой единое землепользование	—
9.3.	Кадастровый или иной государственный учетный номер (инвентарный) объекта недвижимости, расположенного на измененном земельном участке	—
10.	Условный номер земельного участка	—
11	Учетный номер проекта межевания территории	—
12	Дополнительные сведения об образовании земельного участка	—
13	Сведения о земельных участках (землях общего пользования, территории общего пользования), посредством которых обеспечивается доступ	40:26:000043:33
14.	Иные сведения	—

4. Пояснения к сведениям об образуемом земельном участке **40:26:000043:33:ЗУ708** :

обозначение земельного участка

1.	

1. Сведения о характерных точках границ образуемого земельного участка **40:26:000043:33:ЗУ709** :

обозначение земельного участка

Зона № 1

Система координат МСК-40

Обозначение характерных точек границ	Координаты, м		Метод определения координат	Формулы, примененные для расчета средней квадратической погрешности определения координат характерных точек границ (M_t), с подставленными в такие формулы значениями и итоговые (вычисленные) значения M_t, м	Описание закрепления точки
	X	Y			
1	2	3	4	5	6
н1482У	437128,64	1298108,47	Метод спутниковых геодезических измерений (определений)	$M_t = \sqrt{m_0^2 + m_1^2}$	—
н1481У	437134,39	1298111,32	Метод спутниковых геодезических измерений (определений)	$M_t = \sqrt{m_0^2 + m_1^2}$	—
н1484У	437132,67	1298114,80	Метод спутниковых геодезических измерений (определений)	$M_t = \sqrt{m_0^2 + m_1^2}$	—
н1485У	437126,95	1298111,89	Метод спутниковых геодезических измерений (определений)	$M_t = \sqrt{m_0^2 + m_1^2}$	—
н1482У	437128,64	1298108,47	Метод спутниковых геодезических измерений (определений)	$M_t = \sqrt{m_0^2 + m_1^2}$	—

2. Сведения о частях границ образуемого земельного участка **40:26:000043:33:ЗУ709** **:**

обозначение земельного участка

Обозначение части границ		Горизонтальное проложение (S), м	Описание прохождения части границ	Сведения о согласовании местоположения границ (согласовано/спорное)
от т.	до т.			
1	2	3	4	5
н1482У	н1481У	6,42	—	—
н1481У	н1484У	3,88	—	—
н1484У	н1485У	6,42	—	—
н1485У	н1482У	3,81	—	—

3. Сведения о характеристиках образуемого земельного участка **40:26:000043:33:ЗУ709** **:**

обозначение земельного участка

№ п/п	Наименование характеристик земельного участка	Значение характеристики
1	2	3
1.	Адрес земельного участка	—
1.1.	Сведения о местоположении земельного участка (при отсутствии адреса) в структурированном в соответствии с федеральной информационной адресной системой виде	Калужская обл., г. Калуга
1.2.	Дополнительные сведения о местоположении земельного участка	—
2	Категория земель	Земли населенных пунктов
3	Вид (виды) разрешенного использования	Хранение автотранспорта

1	2	3
3.1.	Дополнительные сведения об использовании земельного участка	—
4.	Реестровый номер границ территориальной зоны или в случае отсутствия такого реестрового номера ее индивидуальное обозначение (вид, тип, номер, индекс)	—
5.	Площадь земельного участка ± величина предельной погрешности определения (вычисления) площади (**Р ± ΔР**), **м²**	25±2
6.	Формула, примененная для вычисления предельной погрешности определения площади земельного участка, с подставленными значениями и итоговые (вычисленные) значения (**ΔР**), м2	$\Delta P = 3{,}5 \cdot M_t \cdot \sqrt{P_{док}} = 3{,}5 \cdot 0{,}10 \cdot \sqrt{25} = 2$
7.	Предельный минимальный и максимальный размеры земельного участка (**Рмин и Рмакс), м²**	—
8.	Кадастровый или иной государственный учетный номер (инвентарный) объекта недвижимости, расположенного на образуемом земельном участке	—
9.	Кадастровые номера исходных земельных участков	40:26:000043:33
9.1.	Кадастровый номер входящего в состав земельного участка, представляющего собой единое землепользование (номер контура многоконтурного земельного участка), преобразование которого осуществляется	—
9.2.	Кадастровые номера земельных участков, исключаемых из состава измененного (исходного) земельного участка, представляющего собой единое землепользование	—
9.3.	Кадастровый или иной государственный учетный номер (инвентарный) объекта недвижимости, расположенного на измененном земельном участке	—
10.	Условный номер земельного участка	—
11	Учетный номер проекта межевания территории	—
12	Дополнительные сведения об образовании земельного участка	—
13	Сведения о земельных участках (землях общего пользования, территории общего пользования), посредством которых обеспечивается доступ	40:26:000043:33
14.	Иные сведения	—

4. Пояснения к сведениям об образуемом земельном участке **40:26:000043:33:ЗУ709** :

обозначение земельного участка

1.	

1. Сведения о характерных точках границ образуемого земельного участка **40:26:000043:33:ЗУ710** :

обозначение земельного участка

Система координат МСК-40 Зона № 1

Обозначение характерных точек границ	Координаты, м		Метод определения координат	Формулы, примененные для расчета средней квадратической погрешности определения координат характерных точек границ (M_t), с подставленными в такие формулы значениями и итоговые (вычисленные) значения M_t, м	Описание закрепления точки
	X	Y			
1	2	3	4	5	6
н1485У	437126,95	1298111,89	Метод спутниковых геодезических измерений (определений)	$M_t = \sqrt{m_0^2 + m_1^2}$	—

н1484У	437132,67	1298114,80	Метод спутниковых геодезических измерений (определений)	$M_t = \sqrt{m_0^2 + m_1^2}$	—
н1486У	437130,99	1298118,17	Метод спутниковых геодезических измерений (определений)	$M_t = \sqrt{m_0^2 + m_1^2}$	—
н1487У	437130,86	1298118,10	Метод спутниковых геодезических измерений (определений)	$M_t = \sqrt{m_0^2 + m_1^2}$	—
н1488У	437125,33	1298115,22	Метод спутниковых геодезических измерений (определений)	$M_t = \sqrt{m_0^2 + m_1^2}$	—
н1485У	437126,95	1298111,89	Метод спутниковых геодезических измерений (определений)	$M_t = \sqrt{m_0^2 + m_1^2}$	—

2. Сведения о частях границ образуемого земельного участка **40:26:000043:33:ЗУ710** :

обозначение земельного участка

Обозначение части границ		Горизонтальное проложение (S), м	Описание прохождения части границ	Сведения о согласовании местоположения границ (согласовано/спорное)
от т.	до т.			
1	2	3	4	5
н1485У	н1484У	6,42	—	—
н1484У	н1486У	3,77	—	—
н1486У	н1487У	0,15	—	—
н1487У	н1488У	6,24	—	—
н1488У	н1485У	3,70	—	—

3. Сведения о характеристиках образуемого земельного участка **40:26:000043:33:ЗУ710** :

обозначение земельного участка

№ п/п	Наименование характеристик земельного участка	Значение характеристики
1	2	3
1.	Адрес земельного участка	—
1.1.	Сведения о местоположении земельного участка (при отсутствии адреса) в структурированном в соответствии с федеральной информационной адресной системой виде	Калужская обл., г. Калуга
1.2.	Дополнительные сведения о местоположении земельного участка	—
2	Категория земель	Земли населенных пунктов
3	Вид (виды) разрешенного использования	Хранение автотранспорта
3.1.	Дополнительные сведения об использовании земельного участка	—
4.	Реестровый номер границ территориальной зоны или в случае отсутствия такого реестрового номера ее индивидуальное обозначение (вид, тип, номер, индекс)	—
5.	Площадь земельного участка ± величина предельной погрешности определения (вычисления) площади (**Р ± ΔР**), **м²**	24±2
6.	Формула, примененная для вычисления предельной погрешности определения площади земельного участка, с подставленными значениями и итоговые (вычисленные) значения	$\Delta P = 3,5 \cdot M_t \cdot \sqrt{P_{док}} = 3,5 \cdot 0,10 \cdot \sqrt{24} = 2$

1	2	3
	(**ΔР**), м2	
7.	Предельный минимальный и максимальный размеры земельного участка (**Рмин и Рмакс), м^2**	—
8.	Кадастровый или иной государственный учетный номер (инвентарный) объекта недвижимости, расположенного на образуемом земельном участке	—
9.	Кадастровые номера исходных земельных участков	40:26:000043:33
9.1.	Кадастровый номер входящего в состав земельного участка, представляющего собой единое землепользование (номер контура многоконтурного земельного участка), преобразование которого осуществляется	—
9.2.	Кадастровые номера земельных участков, исключаемых из состава измененного (исходного) земельного участка, представляющего собой единое землепользование	—
9.3.	Кадастровый или иной государственный учетный номер (инвентарный) объекта недвижимости, расположенного на измененном земельном участке	—
10.	Условный номер земельного участка	—
11	Учетный номер проекта межевания территории	—
12	Дополнительные сведения об образовании земельного участка	—
13	Сведения о земельных участках (землях общего пользования, территории общего пользования), посредством которых обеспечивается доступ	40:26:000043:33
14.	Иные сведения	—

4. Пояснения к сведениям об образуемом земельном участке **40:26:000043:33:ЗУ710** **:**

обозначение земельного участка

1.	

1. Сведения о характерных точках границ образуемого земельного участка **40:26:000043:33:ЗУ711** **:**

обозначение земельного участка

Система координат МСК-40 Зона № 1

Обозначение характерных точек границ	Координаты, м		Метод определения координат	Формулы, примененные для расчета средней квадратической погрешности определения координат характерных точек границ (M_t), с подставленными в такие формулы значениями и итоговые (вычисленные) значения M_t, м	Описание закрепления точки
	X	Y			
1	2	3	4	5	6
н1483У	437138,37	1298117,62	Метод спутниковых геодезических измерений (определений)	$M_t = \sqrt{m_0^2 + m_1^2}$	—
н1489У	437136,74	1298121,02	Метод спутниковых геодезических измерений (определений)	$M_t = \sqrt{m_0^2 + m_1^2}$	—
н1486У	437130,99	1298118,17	Метод спутниковых геодезических измерений (определений)	$M_t = \sqrt{m_0^2 + m_1^2}$	—

н1484У	437132,67	1298114,80	Метод спутниковых геодезических измерений (определений)	$M_t = \sqrt{m_0^2 + m_1^2}$	—
н1483У	437138,37	1298117,62	Метод спутниковых геодезических измерений (определений)	$M_t = \sqrt{m_0^2 + m_1^2}$	—

2. Сведения о частях границ образуемого земельного участка **40:26:000043:33:ЗУ711** :

обозначение земельного участка

Обозначение части границ		Горизонтальное проложение (S), м	Описание прохождения части границ	Сведения о согласовании местоположения границ (согласовано/спорное)
от т.	до т.			
1	2	3	4	5
н1483У	н1489У	3,77	—	—
н1489У	н1486У	6,42	—	—
н1486У	н1484У	3,77	—	—
н1484У	н1483У	6,36	—	—

3. Сведения о характеристиках образуемого земельного участка **40:26:000043:33:ЗУ711** :

обозначение земельного участка

№ п/п	Наименование характеристик земельного участка	Значение характеристики
1	2	3
1.	Адрес земельного участка	—
1.1.	Сведения о местоположении земельного участка (при отсутствии адреса) в структурированном в соответствии с федеральной информационной адресной системой виде	Калужская обл., г. Калуга
1.2.	Дополнительные сведения о местоположении земельного участка	—
2	Категория земель	Земли населенных пунктов
3	Вид (виды) разрешенного использования	Хранение автотранспорта
3.1.	Дополнительные сведения об использовании земельного участка	—
4.	Реестровый номер границ территориальной зоны или в случае отсутствия такого реестрового номера ее индивидуальное обозначение (вид, тип, номер, индекс)	—
5.	Площадь земельного участка ± величина предельной погрешности определения (вычисления) площади (**Р ± ΔР**), **м²**	24±2
6.	Формула, примененная для вычисления предельной погрешности определения площади земельного участка, с подставленными значениями и итоговые (вычисленные) значения (**ΔР**), м2	$\Delta P = 3,5 \cdot M_t \cdot \sqrt{P_{док}} = 3,5 \cdot 0,10 \cdot \sqrt{24} = 2$
7.	Предельный минимальный и максимальный размеры земельного участка (**Рмин и Рмакс), м²**	—
8.	Кадастровый или иной государственный учетный номер (инвентарный) объекта недвижимости, расположенного на образуемом земельном участке	—
9.	Кадастровые номера исходных земельных участков	40:26:000043:33
9.1.	Кадастровый номер входящего в состав земельного участка, представляющего собой единое землепользование (номер контура многоконтурного земельного участка), преобразование которого осуществляется	—
9.2.	Кадастровые номера земельных участков, исключаемых из состава измененного	—

1	2	3
	(исходного) земельного участка, представляющего собой единое землепользование	
9.3.	Кадастровый или иной государственный учетный номер (инвентарный) объекта недвижимости, расположенного на измененном земельном участке	—
10.	Условный номер земельного участка	—
11	Учетный номер проекта межевания территории	—
12	Дополнительные сведения об образовании земельного участка	—
13	Сведения о земельных участках (землях общего пользования, территории общего пользования), посредством которых обеспечивается доступ	40:26:000043:33
14.	Иные сведения	—

4. Пояснения к сведениям об образуемом земельном участке **40:26:000043:33:ЗУ711** :

обозначение земельного участка

1.	

1. Сведения о характерных точках границ образуемого земельного участка **40:26:000043:33:ЗУ712** :

обозначение земельного участка

Система координат МСК-40

Зона № 1

Обозначение характерных точек границ	Координаты, м		Метод определения координат	Формулы, примененные для расчета средней квадратической погрешности определения координат характерных точек границ (M_t), с подставленными в такие формулы значениями и итоговые (вычисленные) значения M_t, м	Описание закрепления точки
	X	Y			
1	2	3	4	5	6
н1489У	437136,74	1298121,02	Метод спутниковых геодезических измерений (определений)	$M_t = \sqrt{m_0^2 + m_1^2}$	—
н1490У	437135,04	1298124,46	Метод спутниковых геодезических измерений (определений)	$M_t = \sqrt{m_0^2 + m_1^2}$	—
н1491У	437129,15	1298121,54	Метод спутниковых геодезических измерений (определений)	$M_t = \sqrt{m_0^2 + m_1^2}$	—
н1492У	437129,36	1298121,11	Метод спутниковых геодезических измерений (определений)	$M_t = \sqrt{m_0^2 + m_1^2}$	—
н1487У	437130,86	1298118,10	Метод спутниковых геодезических измерений (определений)	$M_t = \sqrt{m_0^2 + m_1^2}$	—
н1486У	437130,99	1298118,17	Метод спутниковых геодезических измерений (определений)	$M_t = \sqrt{m_0^2 + m_1^2}$	—
н1489У	437136,74	1298121,02	Метод спутниковых геодезических измерений (определений)	$M_t = \sqrt{m_0^2 + m_1^2}$	—

2. Сведения о частях границ образуемого земельного участка **40:26:000043:33:ЗУ712** :

обозначение земельного участка

Обозначение части границ		Горизонтальное проложение (S), м	Описание прохождения части границ	Сведения о согласовании местоположения границ (согласовано/спорное)
от т.	до т.			
1	2	3	4	5
н1489У	н1490У	3,84	—	—
н1490У	н1491У	6,57	—	—
н1491У	н1492У	0,48	—	—
н1492У	н1487У	3,36	—	—
н1487У	н1486У	0,15	—	—
н1486У	н1489У	6,42	—	—

3. Сведения о характеристиках образуемого земельного участка **40:26:000043:33:ЗУ712** :

обозначение земельного участка

№ п/п	Наименование характеристик земельного участка	Значение характеристики
1	2	3
1.	Адрес земельного участка	—
1.1.	Сведения о местоположении земельного участка (при отсутствии адреса) в структурированном в соответствии с федеральной информационной адресной системой виде	Калужская обл., г. Калуга
1.2.	Дополнительные сведения о местоположении земельного участка	—
2	Категория земель	Земли населенных пунктов
3	Вид (виды) разрешенного использования	Хранение автотранспорта
3.1.	Дополнительные сведения об использовании земельного участка	—
4.	Реестровый номер границ территориальной зоны или в случае отсутствия такого реестрового номера ее индивидуальное обозначение (вид, тип, номер, индекс)	—
5.	Площадь земельного участка ± величина предельной погрешности определения (вычисления) площади (**Р ± ΔР**), **м²**	25±2
6.	Формула, примененная для вычисления предельной погрешности определения площади земельного участка, с подставленными значениями и итоговые (вычисленные) значения (**ΔР**), м2	$\Delta P = 3,5 \cdot M_t \cdot \sqrt{P_{док}} = 3,5 \cdot 0,10 \cdot \sqrt{25} = 2$
7.	Предельный минимальный и максимальный размеры земельного участка (**Рмин и Рмакс), м²**	—
8.	Кадастровый или иной государственный учетный номер (инвентарный) объекта недвижимости, расположенного на образуемом земельном участке	—
9.	Кадастровые номера исходных земельных участков	40:26:000043:33
9.1.	Кадастровый номер входящего в состав земельного участка, представляющего собой единое землепользование (номер контура многоконтурного земельного участка), преобразование которого осуществляется	—
9.2.	Кадастровые номера земельных участков, исключаемых из состава измененного (исходного) земельного участка, представляющего собой единое землепользование	—
9.3.	Кадастровый или иной государственный учетный номер (инвентарный) объекта недвижимости, расположенного на измененном земельном участке	—
10.	Условный номер земельного участка	—

1	2	3
11	Учетный номер проекта межевания территории	—
12	Дополнительные сведения об образовании земельного участка	—
13	Сведения о земельных участках (землях общего пользования, территории общего пользования), посредством которых обеспечивается доступ	40:26:000043:33
14.	Иные сведения	—

4. Пояснения к сведениям об образуемом земельном участке **40:26:000043:33:ЗУ712** :

обозначение земельного участка

1.	

1. Сведения о характерных точках границ образуемого земельного участка **40:26:000043:33:ЗУ713** :

обозначение земельного участка

Система координат МСК-40 Зона № 1

Обозначение характерных точек границ	Координаты, м		Метод определения координат	Формулы, примененные для расчета средней квадратической погрешности определения координат характерных точек границ (M_t), с подставленными в такие формулы значениями и итоговые (вычисленные) значения M_t, м	Описание закрепления точки
	X	Y			
1	2	3	4	5	6
н1493У	437123,86	1298118,23	Метод спутниковых геодезических измерений (определений)	$M_t = \sqrt{m_0^2 + m_1^2}$	—
н1492У	437129,36	1298121,11	Метод спутниковых геодезических измерений (определений)	$M_t = \sqrt{m_0^2 + m_1^2}$	—
н1491У	437129,15	1298121,54	Метод спутниковых геодезических измерений (определений)	$M_t = \sqrt{m_0^2 + m_1^2}$	—
н1494У	437127,26	1298125,36	Метод спутниковых геодезических измерений (определений)	$M_t = \sqrt{m_0^2 + m_1^2}$	—
н1495У	437121,82	1298122,51	Метод спутниковых геодезических измерений (определений)	$M_t = \sqrt{m_0^2 + m_1^2}$	—
н1493У	437123,86	1298118,23	Метод спутниковых геодезических измерений (определений)	$M_t = \sqrt{m_0^2 + m_1^2}$	—

2. Сведения о частях границ образуемого земельного участка **40:26:000043:33:ЗУ713** :

обозначение земельного участка

Обозначение части границ		Горизонтальное проложение (S), м	Описание прохождения части границ	Сведения о согласовании местоположения границ (согласовано/спорное)
от т.	до т.			

1	2	3	4	5
н1493У	н1492У	6,21	—	—
н1492У	н1491У	0,48	—	—
н1491У	н1494У	4,26	—	—
н1494У	н1495У	6,14	—	—
н1495У	н1493У	4,74	—	—

3. Сведения о характеристиках образуемого земельного участка **40:26:000043:33:ЗУ713** **:**

обозначение земельного участка

№ п/п	Наименование характеристик земельного участка	Значение характеристики
1	2	3
1.	Адрес земельного участка	—
1.1.	Сведения о местоположении земельного участка (при отсутствии адреса) в структурированном в соответствии с федеральной информационной адресной системой виде	Калужская обл., г. Калуга
1.2.	Дополнительные сведения о местоположении земельного участка	—
2	Категория земель	Земли населенных пунктов
3	Вид (виды) разрешенного использования	Хранение автотранспорта
3.1.	Дополнительные сведения об использовании земельного участка	—
4.	Реестровый номер границ территориальной зоны или в случае отсутствия такого реестрового номера ее индивидуальное обозначение (вид, тип, номер, индекс)	—
5.	Площадь земельного участка ± величина предельной погрешности определения (вычисления) площади (**Р ± ΔР**), **м²**	29±2
6.	Формула, примененная для вычисления предельной погрешности определения площади земельного участка, с подставленными значениями и итоговые (вычисленные) значения (**ΔР**), м2	$\Delta P = 3{,}5 \cdot M_t \cdot \sqrt{P_{док}} = 3{,}5 \cdot 0{,}10 \cdot \sqrt{29} = 2$
7.	Предельный минимальный и максимальный размеры земельного участка (**Рмин и Рмакс), м²**	—
8.	Кадастровый или иной государственный учетный номер (инвентарный) объекта недвижимости, расположенного на образуемом земельном участке	—
9.	Кадастровые номера исходных земельных участков	40:26:000043:33
9.1.	Кадастровый номер входящего в состав земельного участка, представляющего собой единое землепользование (номер контура многоконтурного земельного участка), преобразование которого осуществляется	—
9.2.	Кадастровые номера земельных участков, исключаемых из состава измененного (исходного) земельного участка, представляющего собой единое землепользование	—
9.3.	Кадастровый или иной государственный учетный номер (инвентарный) объекта недвижимости, расположенного на измененном земельном участке	—
10.	Условный номер земельного участка	—
11	Учетный номер проекта межевания территории	—
12	Дополнительные сведения об образовании земельного участка	—
13	Сведения о земельных участках (землях общего пользования, территории общего пользования), посредством которых обеспечивается доступ	40:26:000043:33
14.	Иные сведения	—

4. Пояснения к сведениям об образуемом земельном участке **40:26:000043:33:ЗУ713** :

обозначение земельного участка

1.	

1. Сведения о характерных точках границ образуемого земельного участка **40:26:000043:33:ЗУ714** :

обозначение земельного участка

Система координат МСК-40

Зона № 1

Обозначение характерных точек границ	Координаты, м		Метод определения координат	Формулы, примененные для расчета средней квадратической погрешности определения координат характерных точек границ (M_t), с подставленными в такие формулы значениями и итоговые (вычисленные) значения M_t, м	Описание закрепления точки
	X	Y			
1	2	3	4	5	6
н1496У	437165,39	1298004,52	Метод спутниковых геодезических измерений (определений)	$M_t = \sqrt{m_0^2 + m_1^2}$	—
н1497У	437171,20	1298007,42	Метод спутниковых геодезических измерений (определений)	$M_t = \sqrt{m_0^2 + m_1^2}$	—
н1498У	437169,40	1298010,99	Метод спутниковых геодезических измерений (определений)	$M_t = \sqrt{m_0^2 + m_1^2}$	—
н1499У	437163,63	1298008,11	Метод спутниковых геодезических измерений (определений)	$M_t = \sqrt{m_0^2 + m_1^2}$	—
н1496У	437165,39	1298004,52	Метод спутниковых геодезических измерений (определений)	$M_t = \sqrt{m_0^2 + m_1^2}$	—

2. Сведения о частях границ образуемого земельного участка **40:26:000043:33:ЗУ714** :

обозначение земельного участка

Обозначение части границ		Горизонтальное проложение (S), м	Описание прохождения части границ	Сведения о согласовании местоположения границ (согласовано/спорное)
от т.	до т.			
1	2	3	4	5
н1496У	н1497У	6,49	—	—
н1497У	н1498У	4,00	—	—
н1498У	н1499У	6,45	—	—
н1499У	н1496У	4,00	—	—

3. Сведения о характеристиках образуемого земельного участка **40:26:000043:33:ЗУ714** :

обозначение земельного участка

№ п/п	Наименование характеристик земельного участка	Значение характеристики
1	2	3
1.	Адрес земельного участка	—
1.1.	Сведения о местоположении земельного участка (при отсутствии адреса) в структурированном в соответствии с федеральной информационной адресной системой виде	Калужская обл., г. Калуга
1.2.	Дополнительные сведения о местоположении земельного участка	—
2	Категория земель	Земли населенных пунктов
3	Вид (виды) разрешенного использования	Хранение автотранспорта
3.1.	Дополнительные сведения об использовании земельного участка	—
4.	Реестровый номер границ территориальной зоны или в случае отсутствия такого реестрового номера ее индивидуальное обозначение (вид, тип, номер, индекс)	—
5.	Площадь земельного участка ± величина предельной погрешности определения (вычисления) площади (**Р ± ΔР**), **м²**	26±2
6.	Формула, примененная для вычисления предельной погрешности определения площади земельного участка, с подставленными значениями и итоговые (вычисленные) значения (**ΔР**), м2	$\Delta P = 3{,}5 \cdot M_t \cdot \sqrt{P_{док}} = 3{,}5 \cdot 0{,}10 \cdot \sqrt{26} = 2$
7.	Предельный минимальный и максимальный размеры земельного участка (**Рмин и Рмакс), м²**	—
8.	Кадастровый или иной государственный учетный номер (инвентарный) объекта недвижимости, расположенного на образуемом земельном участке	—
9.	Кадастровые номера исходных земельных участков	40:26:000043:33
9.1.	Кадастровый номер входящего в состав земельного участка, представляющего собой единое землепользование (номер контура многоконтурного земельного участка), преобразование которого осуществляется	—
9.2.	Кадастровые номера земельных участков, исключаемых из состава измененного (исходного) земельного участка, представляющего собой единое землепользование	—
9.3.	Кадастровый или иной государственный учетный номер (инвентарный) объекта недвижимости, расположенного на измененном земельном участке	—
10.	Условный номер земельного участка	—
11	Учетный номер проекта межевания территории	—
12	Дополнительные сведения об образовании земельного участка	—
13	Сведения о земельных участках (землях общего пользования, территории общего пользования), посредством которых обеспечивается доступ	40:26:000043:33
14.	Иные сведения	—

4. Пояснения к сведениям об образуемом земельном участке **40:26:000043:33:ЗУ714** :

обозначение земельного участка

1.	

1. Сведения о характерных точках границ образуемого земельного участка **40:26:000043:33:ЗУ715** :

обозначение земельного участка

Зона № 1

Система координат МСК-40

Обозначение характерных точек границ	Координаты, м		Метод определения координат	Формулы, примененные для расчета средней квадратической погрешности определения координат характерных точек границ (M_t), с подставленными в такие формулы значениями и итоговые (вычисленные) значения M_t, м	Описание закрепления точки
	X	Y			
1	2	3	4	5	6
н1499У	437163,63	1298008,11	Метод спутниковых геодезических измерений (определений)	$M_t = \sqrt{m_0^2 + m_1^2}$	—
н1498У	437169,40	1298010,99	Метод спутниковых геодезических измерений (определений)	$M_t = \sqrt{m_0^2 + m_1^2}$	—
н1500У	437167,41	1298015,07	Метод спутниковых геодезических измерений (определений)	$M_t = \sqrt{m_0^2 + m_1^2}$	—
н1501У	437161,53	1298012,13	Метод спутниковых геодезических измерений (определений)	$M_t = \sqrt{m_0^2 + m_1^2}$	—
н1499У	437163,63	1298008,11	Метод спутниковых геодезических измерений (определений)	$M_t = \sqrt{m_0^2 + m_1^2}$	—

2. Сведения о частях границ образуемого земельного участка **40:26:000043:33:ЗУ715** :

обозначение земельного участка

Обозначение части границ		Горизонтальное проложение (S), м	Описание прохождения части границ	Сведения о согласовании местоположения границ (согласовано/спорное)
от т.	до т.			
1	2	3	4	5
н1499У	н1498У	6,45	—	—
н1498У	н1500У	4,54	—	—
н1500У	н1501У	6,57	—	—
н1501У	н1499У	4,54	—	—

3. Сведения о характеристиках образуемого земельного участка **40:26:000043:33:ЗУ715** :

обозначение земельного участка

№ п/п	Наименование характеристик земельного участка	Значение характеристики
1	2	3
1.	Адрес земельного участка	—
1.1.	Сведения о местоположении земельного участка (при отсутствии адреса) в структурированном в соответствии с федеральной информационной адресной системой виде	Калужская обл., г. Калуга
1.2.	Дополнительные сведения о местоположении земельного участка	—
2	Категория земель	Земли населенных пунктов
3	Вид (виды) разрешенного использования	Хранение автотранспорта

1	2	3
3.1.	Дополнительные сведения об использовании земельного участка	—
4.	Реестровый номер границ территориальной зоны или в случае отсутствия такого реестрового номера ее индивидуальное обозначение (вид, тип, номер, индекс)	—
5.	Площадь земельного участка ± величина предельной погрешности определения (вычисления) площади (**Р ± ΔР**), **м²**	30±2
6.	Формула, примененная для вычисления предельной погрешности определения площади земельного участка, с подставленными значениями и итоговые (вычисленные) значения (**ΔР**), м2	$\Delta P = 3{,}5 \cdot M_t \cdot \sqrt{P_{док}} = 3{,}5 \cdot 0{,}10 \cdot \sqrt{30} = 2$
7.	Предельный минимальный и максимальный размеры земельного участка (**Рмин и Рмакс), м²**	—
8.	Кадастровый или иной государственный учетный номер (инвентарный) объекта недвижимости, расположенного на образуемом земельном участке	—
9.	Кадастровые номера исходных земельных участков	40:26:000043:33
9.1.	Кадастровый номер входящего в состав земельного участка, представляющего собой единое землепользование (номер контура многоконтурного земельного участка), преобразование которого осуществляется	—
9.2.	Кадастровые номера земельных участков, исключаемых из состава измененного (исходного) земельного участка, представляющего собой единое землепользование	—
9.3.	Кадастровый или иной государственный учетный номер (инвентарный) объекта недвижимости, расположенного на измененном земельном участке	—
10.	Условный номер земельного участка	—
11	Учетный номер проекта межевания территории	—
12	Дополнительные сведения об образовании земельного участка	—
13	Сведения о земельных участках (землях общего пользования, территории общего пользования), посредством которых обеспечивается доступ	40:26:000043:33
14.	Иные сведения	—

4. Пояснения к сведениям об образуемом земельном участке **40:26:000043:33:ЗУ715** :

обозначение земельного участка

1.	

1. Сведения о характерных точках границ образуемого земельного участка **40:26:000043:33:ЗУ716** :

обозначение земельного участка

Система координат МСК-40 Зона № 1

Обозначение характерных точек границ	Координаты, м		Метод определения координат	Формулы, примененные для расчета средней квадратической погрешности определения координат характерных точек границ (M_t), с подставленными в такие формулы значениями и итоговые (вычисленные) значения M_t, м	Описание закрепления точки
	X	Y			
1	2	3	4	5	6
н1500У	437167,41	1298015,07	Метод спутниковых геодезических измерений (определений)	$M_t = \sqrt{m_0^2 + m_1^2}$	—

н1502У	437165,35	1298019,14	Метод спутниковых геодезических измерений (определений)	$M_t = \sqrt{m_0^2 + m_1^2}$	—
н1503У	437159,49	1298016,28	Метод спутниковых геодезических измерений (определений)	$M_t = \sqrt{m_0^2 + m_1^2}$	—
н1501У	437161,53	1298012,13	Метод спутниковых геодезических измерений (определений)	$M_t = \sqrt{m_0^2 + m_1^2}$	—
н1500У	437167,41	1298015,07	Метод спутниковых геодезических измерений (определений)	$M_t = \sqrt{m_0^2 + m_1^2}$	—

2. Сведения о частях границ образуемого земельного участка **40:26:000043:33:ЗУ716** :

обозначение земельного участка

Обозначение части границ		Горизонтальное проложение (S), м	Описание прохождения части границ	Сведения о согласовании местоположения границ (согласовано/спорное)
от т.	до т.			
1	2	3	4	5
н1500У	н1502У	4,56	—	—
н1502У	н1503У	6,52	—	—
н1503У	н1501У	4,62	—	—
н1501У	н1500У	6,57	—	—

3. Сведения о характеристиках образуемого земельного участка **40:26:000043:33:ЗУ716** :

обозначение земельного участка

№ п/п	Наименование характеристик земельного участка	Значение характеристики
1	2	3
1.	Адрес земельного участка	—
1.1.	Сведения о местоположении земельного участка (при отсутствии адреса) в структурированном в соответствии с федеральной информационной адресной системой виде	Калужская обл., г. Калуга
1.2.	Дополнительные сведения о местоположении земельного участка	—
2	Категория земель	Земли населенных пунктов
3	Вид (виды) разрешенного использования	Хранение автотранспорта
3.1.	Дополнительные сведения об использовании земельного участка	—
4.	Реестровый номер границ территориальной зоны или в случае отсутствия такого реестрового номера ее индивидуальное обозначение (вид, тип, номер, индекс)	—
5.	Площадь земельного участка ± величина предельной погрешности определения (вычисления) площади (**Р ± ΔР**), **м²**	30±2
6.	Формула, примененная для вычисления предельной погрешности определения площади земельного участка, с подставленными значениями и итоговые (вычисленные) значения (**ΔР**), м2	$\Delta P = 3,5 \cdot M_t \cdot \sqrt{P_{док}} = 3,5 \cdot 0,10 \cdot \sqrt{30} = 2$
7.	Предельный минимальный и максимальный размеры земельного участка (**Рмин и Рмакс), м²**	—
8.	Кадастровый или иной государственный учетный номер (инвентарный) объекта	—

1	2	3
	недвижимости, расположенного на образуемом земельном участке	
9.	Кадастровые номера исходных земельных участков	40:26:000043:33
9.1.	Кадастровый номер входящего в состав земельного участка, представляющего собой единое землепользование (номер контура многоконтурного земельного участка), преобразование которого осуществляется	—
9.2.	Кадастровые номера земельных участков, исключаемых из состава измененного (исходного) земельного участка, представляющего собой единое землепользование	—
9.3.	Кадастровый или иной государственный учетный номер (инвентарный) объекта недвижимости, расположенного на измененном земельном участке	—
10.	Условный номер земельного участка	—
11	Учетный номер проекта межевания территории	—
12	Дополнительные сведения об образовании земельного участка	—
13	Сведения о земельных участках (землях общего пользования, территории общего пользования), посредством которых обеспечивается доступ	40:26:000043:33
14.	Иные сведения	—

4. Пояснения к сведениям об образуемом земельном участке **40:26:000043:33:ЗУ716** :

обозначение земельного участка

1.	

1. Сведения о характерных точках границ образуемого земельного участка **40:26:000043:33:ЗУ717** :

обозначение земельного участка

Система координат МСК-40

Зона № 1

Обозначение характерных точек границ	Координаты, м		Метод определения координат	Формулы, примененные для расчета средней квадратической погрешности определения координат характерных точек границ (M_t), с подставленными в такие формулы значениями и итоговые (вычисленные) значения M_t, м	Описание закрепления точки
	X	Y			
1	2	3	4	5	6
н1503У	437159,49	1298016,28	Метод спутниковых геодезических измерений (определений)	$M_t = \sqrt{m_0^2 + m_1^2}$	—
н1502У	437165,35	1298019,14	Метод спутниковых геодезических измерений (определений)	$M_t = \sqrt{m_0^2 + m_1^2}$	—
н1504У	437163,05	1298023,52	Метод спутниковых геодезических измерений (определений)	$M_t = \sqrt{m_0^2 + m_1^2}$	—
н1505У	437157,31	1298020,59	Метод спутниковых геодезических измерений (определений)	$M_t = \sqrt{m_0^2 + m_1^2}$	—
н1503У	437159,49	1298016,28	Метод спутниковых геодезических измерений (определений)	$M_t = \sqrt{m_0^2 + m_1^2}$	—

2. Сведения о частях границ образуемого земельного участка **40:26:000043:33:ЗУ717** :

обозначение земельного участка

Обозначение части границ		Горизонтальное проложение (S), м	Описание прохождения части границ	Сведения о согласовании местоположения границ (согласовано/спорное)
от т.	до т.			
1	2	3	4	5
н1503У	н1502У	6,52	—	—
н1502У	н1504У	4,95	—	—
н1504У	н1505У	6,44	—	—
н1505У	н1503У	4,83	—	—

3. Сведения о характеристиках образуемого земельного участка **40:26:000043:33:ЗУ717** :

обозначение земельного участка

№ п/п	Наименование характеристик земельного участка	Значение характеристики
1	2	3
1.	Адрес земельного участка	—
1.1.	Сведения о местоположении земельного участка (при отсутствии адреса) в структурированном в соответствии с федеральной информационной адресной системой виде	Калужская обл., г. Калуга
1.2.	Дополнительные сведения о местоположении земельного участка	—
2	Категория земель	Земли населенных пунктов
3	Вид (виды) разрешенного использования	Хранение автотранспорта
3.1.	Дополнительные сведения об использовании земельного участка	—
4.	Реестровый номер границ территориальной зоны или в случае отсутствия такого реестрового номера ее индивидуальное обозначение (вид, тип, номер, индекс)	—
5.	Площадь земельного участка ± величина предельной погрешности определения (вычисления) площади (**Р ± ΔР**), **м²**	32±2
6.	Формула, примененная для вычисления предельной погрешности определения площади земельного участка, с подставленными значениями и итоговые (вычисленные) значения (**ΔР**), м2	$\Delta P = 3,5 \cdot M_t \cdot \sqrt{P_{док}} = 3,5 \cdot 0,10 \cdot \sqrt{32} = 2$
7.	Предельный минимальный и максимальный размеры земельного участка (**Рмин и Рмакс), м²**	—
8.	Кадастровый или иной государственный учетный номер (инвентарный) объекта недвижимости, расположенного на образуемом земельном участке	—
9.	Кадастровые номера исходных земельных участков	40:26:000043:33
9.1.	Кадастровый номер входящего в состав земельного участка, представляющего собой единое землепользование (номер контура многоконтурного земельного участка), преобразование которого осуществляется	—
9.2.	Кадастровые номера земельных участков, исключаемых из состава измененного (исходного) земельного участка, представляющего собой единое землепользование	—
9.3.	Кадастровый или иной государственный учетный номер (инвентарный) объекта недвижимости, расположенного на измененном земельном участке	—
10.	Условный номер земельного участка	—
11	Учетный номер проекта межевания территории	—
12	Дополнительные сведения об образовании земельного участка	—

1	2	3
13	Сведения о земельных участках (землях общего пользования, территории общего пользования), посредством которых обеспечивается доступ	40:26:000043:33
14.	Иные сведения	—

4. Пояснения к сведениям об образуемом земельном участке **40:26:000043:33:ЗУ717** :

обозначение земельного участка

1.	

1. Сведения о характерных точках границ образуемого земельного участка **40:26:000043:33:ЗУ718** :

обозначение земельного участка

Система координат МСК-40 Зона № 1

Обозначение характерных точек границ	Координаты, м		Метод определения координат	Формулы, примененные для расчета средней квадратической погрешности определения координат характерных точек границ (M_t), с подставленными в такие формулы значениями и итоговые (вычисленные) значения M_t, м	Описание закрепления точки
	X	Y			
1	2	3	4	5	6
н1504У	437163,05	1298023,52	Метод спутниковых геодезических измерений (определений)	$M_t = \sqrt{m_0^2 + m_1^2}$	—
н1506У	437160,88	1298027,84	Метод спутниковых геодезических измерений (определений)	$M_t = \sqrt{m_0^2 + m_1^2}$	—
н1507У	437155,07	1298025,03	Метод спутниковых геодезических измерений (определений)	$M_t = \sqrt{m_0^2 + m_1^2}$	—
н1505У	437157,31	1298020,59	Метод спутниковых геодезических измерений (определений)	$M_t = \sqrt{m_0^2 + m_1^2}$	—
н1504У	437163,05	1298023,52	Метод спутниковых геодезических измерений (определений)	$M_t = \sqrt{m_0^2 + m_1^2}$	—

2. Сведения о частях границ образуемого земельного участка **40:26:000043:33:ЗУ718** :

обозначение земельного участка

Обозначение части границ		Горизонтальное проложение (S), м	Описание прохождения части границ	Сведения о согласовании местоположения границ (согласовано/спорное)
от т.	до т.			
1	2	3	4	5
н1504У	н1506У	4,83	—	—
н1506У	н1507У	6,45	—	—
н1507У	н1505У	4,97	—	—
н1505У	н1504У	6,44	—	—

3. Сведения о характеристиках образуемого земельного участка **40:26:000043:33:ЗУ718** :

обозначение земельного участка

№ п/п	Наименование характеристик земельного участка	Значение характеристики
1	2	3
1.	Адрес земельного участка	—
1.1.	Сведения о местоположении земельного участка (при отсутствии адреса) в структурированном в соответствии с федеральной информационной адресной системой виде	Калужская обл., г. Калуга
1.2.	Дополнительные сведения о местоположении земельного участка	—
2	Категория земель	Земли населенных пунктов
3	Вид (виды) разрешенного использования	Хранение автотранспорта
3.1.	Дополнительные сведения об использовании земельного участка	—
4.	Реестровый номер границ территориальной зоны или в случае отсутствия такого реестрового номера ее индивидуальное обозначение (вид, тип, номер, индекс)	—
5.	Площадь земельного участка ± величина предельной погрешности определения (вычисления) площади (**Р ± ΔР**), **м²**	32±2
6.	Формула, примененная для вычисления предельной погрешности определения площади земельного участка, с подставленными значениями и итоговые (вычисленные) значения (**ΔР**), м2	$\Delta P = 3{,}5 \cdot M_t \cdot \sqrt{P_{док}} = 3{,}5 \cdot 0{,}10 \cdot \sqrt{32} = 2$
7.	Предельный минимальный и максимальный размеры земельного участка (**Рмин и Рмакс), м²**	—
8.	Кадастровый или иной государственный учетный номер (инвентарный) объекта недвижимости, расположенного на образуемом земельном участке	—
9.	Кадастровые номера исходных земельных участков	40:26:000043:33
9.1.	Кадастровый номер входящего в состав земельного участка, представляющего собой единое землепользование (номер контура многоконтурного земельного участка), преобразование которого осуществляется	—
9.2.	Кадастровые номера земельных участков, исключаемых из состава измененного (исходного) земельного участка, представляющего собой единое землепользование	—
9.3.	Кадастровый или иной государственный учетный номер (инвентарный) объекта недвижимости, расположенного на измененном земельном участке	—
10.	Условный номер земельного участка	—
11	Учетный номер проекта межевания территории	—
12	Дополнительные сведения об образовании земельного участка	—
13	Сведения о земельных участках (землях общего пользования, территории общего пользования), посредством которых обеспечивается доступ	40:26:000043:33
14.	Иные сведения	—

4. Пояснения к сведениям об образуемом земельном участке **40:26:000043:33:ЗУ718** :

обозначение земельного участка

1.	

1. Сведения о характерных точках границ образуемого земельного участка **40:26:000043:33:ЗУ719** :

обозначение земельного участка

Зона № 1

Система координат МСК-40

Обозначение характерных точек границ	Координаты, м		Метод определения координат	Формулы, примененные для расчета средней квадратической погрешности определения координат характерных точек границ (M_t), с подставленными в такие формулы значениями и итоговые (вычисленные) значения M_t, м	Описание закрепления точки
	X	Y			
1	2	3	4	5	6
н1508У	437147,76	1298040,84	Метод спутниковых геодезических измерений (определений)	$M_t = \sqrt{m_0^2 + m_1^2}$	—
н1509У	437153,47	1298043,53	Метод спутниковых геодезических измерений (определений)	$M_t = \sqrt{m_0^2 + m_1^2}$	—
н1510У	437151,53	1298047,39	Метод спутниковых геодезических измерений (определений)	$M_t = \sqrt{m_0^2 + m_1^2}$	—
н1511У	437145,92	1298044,76	Метод спутниковых геодезических измерений (определений)	$M_t = \sqrt{m_0^2 + m_1^2}$	—
н1508У	437147,76	1298040,84	Метод спутниковых геодезических измерений (определений)	$M_t = \sqrt{m_0^2 + m_1^2}$	—

2. Сведения о частях границ образуемого земельного участка **40:26:000043:33:ЗУ719** :

обозначение земельного участка

Обозначение части границ		Горизонтальное проложение (S), м	Описание прохождения части границ	Сведения о согласовании местоположения границ (согласовано/спорное)
от т.	до т.			
1	2	3	4	5
н1508У	н1509У	6,31	—	—
н1509У	н1510У	4,32	—	—
н1510У	н1511У	6,20	—	—
н1511У	н1508У	4,33	—	—

3. Сведения о характеристиках образуемого земельного участка **40:26:000043:33:ЗУ719** :

обозначение земельного участка

№ п/п	Наименование характеристик земельного участка	Значение характеристики
1	2	3
1.	Адрес земельного участка	—
1.1.	Сведения о местоположении земельного участка (при отсутствии адреса) в структурированном в соответствии с федеральной информационной адресной системой виде	Калужская обл., г. Калуга
1.2.	Дополнительные сведения о местоположении земельного участка	—
2	Категория земель	Земли населенных пунктов
3	Вид (виды) разрешенного использования	Хранение автотранспорта

1	2	3
3.1.	Дополнительные сведения об использовании земельного участка	—
4.	Реестровый номер границ территориальной зоны или в случае отсутствия такого реестрового номера ее индивидуальное обозначение (вид, тип, номер, индекс)	—
5.	Площадь земельного участка ± величина предельной погрешности определения (вычисления) площади (**Р ± ΔР**), **м²**	27±2
6.	Формула, примененная для вычисления предельной погрешности определения площади земельного участка, с подставленными значениями и итоговые (вычисленные) значения (**ΔР**), м2	$\Delta P = 3{,}5 \cdot M_t \cdot \sqrt{P_{док}} = 3{,}5 \cdot 0{,}10 \cdot \sqrt{27} = 2$
7.	Предельный минимальный и максимальный размеры земельного участка (**Рмин и Рмакс), м²**	—
8.	Кадастровый или иной государственный учетный номер (инвентарный) объекта недвижимости, расположенного на образуемом земельном участке	—
9.	Кадастровые номера исходных земельных участков	40:26:000043:33
9.1.	Кадастровый номер входящего в состав земельного участка, представляющего собой единое землепользование (номер контура многоконтурного земельного участка), преобразование которого осуществляется	—
9.2.	Кадастровые номера земельных участков, исключаемых из состава измененного (исходного) земельного участка, представляющего собой единое землепользование	—
9.3.	Кадастровый или иной государственный учетный номер (инвентарный) объекта недвижимости, расположенного на измененном земельном участке	—
10.	Условный номер земельного участка	—
11	Учетный номер проекта межевания территории	—
12	Дополнительные сведения об образовании земельного участка	—
13	Сведения о земельных участках (землях общего пользования, территории общего пользования), посредством которых обеспечивается доступ	40:26:000043:33
14.	Иные сведения	—

4. Пояснения к сведениям об образуемом земельном участке **40:26:000043:33:ЗУ719** :

обозначение земельного участка

1.	

1. Сведения о характерных точках границ образуемого земельного участка **40:26:000043:33:ЗУ720** :

обозначение земельного участка

Система координат МСК-40 Зона № 1

Обозначение характерных точек границ	Координаты, м		Метод определения координат	Формулы, примененные для расчета средней квадратической погрешности определения координат характерных точек границ (M_t), с подставленными в такие формулы значениями и итоговые (вычисленные) значения M_t, м	Описание закрепления точки
	X	Y			
1	2	3	4	5	6
н1510У	437151,53	1298047,39	Метод спутниковых геодезических измерений (определений)	$M_t = \sqrt{m_0^2 + m_1^2}$	—

н1512У	437149,64	1298051,48	Метод спутниковых геодезических измерений (определений)	$M_t = \sqrt{m_0^2 + m_1^2}$	—
н1513У	437144,00	1298048,68	Метод спутниковых геодезических измерений (определений)	$M_t = \sqrt{m_0^2 + m_1^2}$	—
н1514У	437145,39	1298045,88	Метод спутниковых геодезических измерений (определений)	$M_t = \sqrt{m_0^2 + m_1^2}$	—
н1511У	437145,92	1298044,76	Метод спутниковых геодезических измерений (определений)	$M_t = \sqrt{m_0^2 + m_1^2}$	—
н1510У	437151,53	1298047,39	Метод спутниковых геодезических измерений (определений)	$M_t = \sqrt{m_0^2 + m_1^2}$	—

2. Сведения о частях границ образуемого земельного участка **40:26:000043:33:ЗУ720** :

обозначение земельного участка

Обозначение части границ		Горизонтальное проложение (S), м	Описание прохождения части границ	Сведения о согласовании местоположения границ (согласовано/спорное)
от т.	до т.			
1	2	3	4	5
н1510У	н1512У	4,51	—	—
н1512У	н1513У	6,30	—	—
н1513У	н1514У	3,13	—	—
н1514У	н1511У	1,24	—	—
н1511У	н1510У	6,20	—	—

3. Сведения о характеристиках образуемого земельного участка **40:26:000043:33:ЗУ720** :

обозначение земельного участка

№ п/п	Наименование характеристик земельного участка	Значение характеристики
1	2	3
1.	Адрес земельного участка	—
1.1.	Сведения о местоположении земельного участка (при отсутствии адреса) в структурированном в соответствии с федеральной информационной адресной системой виде	Калужская обл., г. Калуга
1.2.	Дополнительные сведения о местоположении земельного участка	—
2	Категория земель	Земли населенных пунктов
3	Вид (виды) разрешенного использования	Хранение автотранспорта
3.1.	Дополнительные сведения об использовании земельного участка	—
4.	Реестровый номер границ территориальной зоны или в случае отсутствия такого реестрового номера ее индивидуальное обозначение (вид, тип, номер, индекс)	—
5.	Площадь земельного участка ± величина предельной погрешности определения (вычисления) площади (**Р ± ΔР**), **м²**	28±2
6.	Формула, примененная для вычисления предельной погрешности определения площади земельного участка, с подставленными значениями и итоговые (вычисленные) значения	$\Delta P = 3,5 \cdot M_t \cdot \sqrt{P_{док}} = 3,5 \cdot 0,10 \cdot \sqrt{28} = 2$

1	2	3
	(**ΔР**), м2	
7.	Предельный минимальный и максимальный размеры земельного участка (**Рмин и Рмакс), м^2**	—
8.	Кадастровый или иной государственный учетный номер (инвентарный) объекта недвижимости, расположенного на образуемом земельном участке	—
9.	Кадастровые номера исходных земельных участков	40:26:000043:33
9.1.	Кадастровый номер входящего в состав земельного участка, представляющего собой единое землепользование (номер контура многоконтурного земельного участка), преобразование которого осуществляется	—
9.2.	Кадастровые номера земельных участков, исключаемых из состава измененного (исходного) земельного участка, представляющего собой единое землепользование	—
9.3.	Кадастровый или иной государственный учетный номер (инвентарный) объекта недвижимости, расположенного на измененном земельном участке	—
10.	Условный номер земельного участка	—
11	Учетный номер проекта межевания территории	—
12	Дополнительные сведения об образовании земельного участка	—
13	Сведения о земельных участках (землях общего пользования, территории общего пользования), посредством которых обеспечивается доступ	40:26:000043:33
14.	Иные сведения	—

4. Пояснения к сведениям об образуемом земельном участке **40:26:000043:33:ЗУ720** **:**

обозначение земельного участка

1.	

1. Сведения о характерных точках границ образуемого земельного участка **40:26:000043:33:ЗУ721** **:**

обозначение земельного участка

Система координат МСК-40 Зона № 1

Обозначение характерных точек границ	Координаты, м		Метод определения координат	Формулы, примененные для расчета средней квадратической погрешности определения координат характерных точек границ (M_t), с подставленными в такие формулы значениями и итоговые (вычисленные) значения M_t, м	Описание закрепления точки
	X	Y			
1	2	3	4	5	6
н1512У	437149,64	1298051,48	Метод спутниковых геодезических измерений (определений)	$M_t = \sqrt{m_0^2 + m_1^2}$	—
н1515У	437148,00	1298055,34	Метод спутниковых геодезических измерений (определений)	$M_t = \sqrt{m_0^2 + m_1^2}$	—
н1516У	437142,14	1298052,43	Метод спутниковых геодезических измерений (определений)	$M_t = \sqrt{m_0^2 + m_1^2}$	—

н1517У	437143,52	1298049,64	Метод спутниковых геодезических измерений (определений)	$M_t = \sqrt{m_0^2 + m_1^2}$	—
н1513У	437144,00	1298048,68	Метод спутниковых геодезических измерений (определений)	$M_t = \sqrt{m_0^2 + m_1^2}$	—
н1512У	437149,64	1298051,48	Метод спутниковых геодезических измерений (определений)	$M_t = \sqrt{m_0^2 + m_1^2}$	—

2. Сведения о частях границ образуемого земельного участка **40:26:000043:33:ЗУ721** :

обозначение земельного участка

Обозначение части границ		Горизонтальное проложение (S), м	Описание прохождения части границ	Сведения о согласовании местоположения границ (согласовано/спорное)
от т.	до т.			
1	2	3	4	5
н1512У	н1515У	4,19	—	—
н1515У	н1516У	6,54	—	—
н1516У	н1517У	3,11	—	—
н1517У	н1513У	1,07	—	—
н1513У	н1512У	6,30	—	—

3. Сведения о характеристиках образуемого земельного участка **40:26:000043:33:ЗУ721** :

обозначение земельного участка

№ п/п	Наименование характеристик земельного участка	Значение характеристики
1	2	3
1.	Адрес земельного участка	—
1.1.	Сведения о местоположении земельного участка (при отсутствии адреса) в структурированном в соответствии с федеральной информационной адресной системой виде	Калужская обл., г. Калуга
1.2.	Дополнительные сведения о местоположении земельного участка	—
2	Категория земель	Земли населенных пунктов
3	Вид (виды) разрешенного использования	Хранение автотранспорта
3.1.	Дополнительные сведения об использовании земельного участка	—
4.	Реестровый номер границ территориальной зоны или в случае отсутствия такого реестрового номера ее индивидуальное обозначение (вид, тип, номер, индекс)	—
5.	Площадь земельного участка ± величина предельной погрешности определения (вычисления) площади (**Р ± ΔР**), **м²**	27±2
6.	Формула, примененная для вычисления предельной погрешности определения площади земельного участка, с подставленными значениями и итоговые (вычисленные) значения (**ΔР**), м2	$\Delta P = 3,5 \cdot M_t \cdot \sqrt{P_{док}} = 3,5 \cdot 0,10 \cdot \sqrt{27} = 2$
7.	Предельный минимальный и максимальный размеры земельного участка (**Рмин и Рмакс), м²**	—
8.	Кадастровый или иной государственный учетный номер (инвентарный) объекта недвижимости, расположенного на образуемом земельном участке	—
9.	Кадастровые номера исходных земельных участков	40:26:000043:33

1	2	3
9.1.	Кадастровый номер входящего в состав земельного участка, представляющего собой единое землепользование (номер контура многоконтурного земельного участка), преобразование которого осуществляется	—
9.2.	Кадастровые номера земельных участков, исключаемых из состава измененного (исходного) земельного участка, представляющего собой единое землепользование	—
9.3.	Кадастровый или иной государственный учетный номер (инвентарный) объекта недвижимости, расположенного на измененном земельном участке	—
10.	Условный номер земельного участка	—
11	Учетный номер проекта межевания территории	—
12	Дополнительные сведения об образовании земельного участка	—
13	Сведения о земельных участках (землях общего пользования, территории общего пользования), посредством которых обеспечивается доступ	40:26:000043:33
14.	Иные сведения	—

4. Пояснения к сведениям об образуемом земельном участке **40:26:000043:33:ЗУ721** :

обозначение земельного участка

1.	

1. Сведения о характерных точках границ образуемого земельного участка **40:26:000043:33:ЗУ722** :

обозначение земельного участка

Система координат МСК-40

Зона № 1

Обозначение характерных точек границ	Координаты, м		Метод определения координат	Формулы, примененные для расчета средней квадратической погрешности определения координат характерных точек границ (M_t), с подставленными в такие формулы значениями и итоговые (вычисленные) значения M_t, м	Описание закрепления точки
	X	Y			
1	2	3	4	5	6
н1518У	437139,82	1298043,11	Метод спутниковых геодезических измерений (определений)	$M_t = \sqrt{m_0^2 + m_1^2}$	—
н1514У	437145,39	1298045,88	Метод спутниковых геодезических измерений (определений)	$M_t = \sqrt{m_0^2 + m_1^2}$	—
н1513У	437144,00	1298048,68	Метод спутниковых геодезических измерений (определений)	$M_t = \sqrt{m_0^2 + m_1^2}$	—
н1517У	437143,52	1298049,64	Метод спутниковых геодезических измерений (определений)	$M_t = \sqrt{m_0^2 + m_1^2}$	—
н1519У	437138,07	1298046,93	Метод спутниковых геодезических измерений (определений)	$M_t = \sqrt{m_0^2 + m_1^2}$	—

н1518У	437139,82	1298043,11	Метод спутниковых геодезических измерений (определений)	$M_t = \sqrt{m_0^2 + m_1^2}$	—

2. Сведения о частях границ образуемого земельного участка **40:26:000043:33:ЗУ722** :

обозначение земельного участка

Обозначение части границ		Горизонтальное проложение (S), м	Описание прохождения части границ	Сведения о согласовании местоположения границ (согласовано/спорное)
от т.	до т.			
1	2	3	4	5
н1518У	н1514У	6,22	—	—
н1514У	н1513У	3,13	—	—
н1513У	н1517У	1,07	—	—
н1517У	н1519У	6,09	—	—
н1519У	н1518У	4,20	—	—

3. Сведения о характеристиках образуемого земельного участка **40:26:000043:33:ЗУ722** :

обозначение земельного участка

№ п/п	Наименование характеристик земельного участка	Значение характеристики
1	2	3
1.	Адрес земельного участка	—
1.1.	Сведения о местоположении земельного участка (при отсутствии адреса) в структурированном в соответствии с федеральной информационной адресной системой виде	Калужская обл., г. Калуга
1.2.	Дополнительные сведения о местоположении земельного участка	—
2	Категория земель	Земли населенных пунктов
3	Вид (виды) разрешенного использования	Хранение автотранспорта
3.1.	Дополнительные сведения об использовании земельного участка	—
4.	Реестровый номер границ территориальной зоны или в случае отсутствия такого реестрового номера ее индивидуальное обозначение (вид, тип, номер, индекс)	—
5.	Площадь земельного участка ± величина предельной погрешности определения (вычисления) площади (**Р ± ΔР**), **м²**	26±2
6.	Формула, примененная для вычисления предельной погрешности определения площади земельного участка, с подставленными значениями и итоговые (вычисленные) значения (**ΔР**), м2	$\Delta P = 3,5 \cdot M_t \cdot \sqrt{P_{док}} = 3,5 \cdot 0,10 \cdot \sqrt{26} = 2$
7.	Предельный минимальный и максимальный размеры земельного участка (**Рмин и Рмакс), м²**	—
8.	Кадастровый или иной государственный учетный номер (инвентарный) объекта недвижимости, расположенного на образуемом земельном участке	—
9.	Кадастровые номера исходных земельных участков	40:26:000043:33
9.1.	Кадастровый номер входящего в состав земельного участка, представляющего собой единое землепользование (номер контура многоконтурного земельного участка), преобразование которого осуществляется	—
9.2.	Кадастровые номера земельных участков, исключаемых из состава измененного (исходного) земельного участка, представляющего собой единое землепользование	—

1	2	3
9.3.	Кадастровый или иной государственный учетный номер (инвентарный) объекта недвижимости, расположенного на измененном земельном участке	—
10.	Условный номер земельного участка	—
11	Учетный номер проекта межевания территории	—
12	Дополнительные сведения об образовании земельного участка	—
13	Сведения о земельных участках (землях общего пользования, территории общего пользования), посредством которых обеспечивается доступ	40:26:000043:33
14.	Иные сведения	—

4. Пояснения к сведениям об образуемом земельном участке **40:26:000043:33:ЗУ722** :

обозначение земельного участка

1.	

1. Сведения о характерных точках границ образуемого земельного участка **40:26:000043:33:ЗУ723** :

обозначение земельного участка

Система координат МСК-40 Зона № 1

Обозначение характерных точек границ	Координаты, м		Метод определения координат	Формулы, примененные для расчета средней квадратической погрешности определения координат характерных точек границ (M_t), с подставленными в такие формулы значениями и итоговые (вычисленные) значения M_t, м	Описание закрепления точки
	X	Y			
1	2	3	4	5	6
н1519У	437138,07	1298046,93	Метод спутниковых геодезических измерений (определений)	$M_t = \sqrt{m_0^2 + m_1^2}$	—
н1517У	437143,52	1298049,64	Метод спутниковых геодезических измерений (определений)	$M_t = \sqrt{m_0^2 + m_1^2}$	—
н1516У	437142,14	1298052,43	Метод спутниковых геодезических измерений (определений)	$M_t = \sqrt{m_0^2 + m_1^2}$	—
н1520У	437141,85	1298053,02	Метод спутниковых геодезических измерений (определений)	$M_t = \sqrt{m_0^2 + m_1^2}$	—
н1521У	437136,36	1298050,30	Метод спутниковых геодезических измерений (определений)	$M_t = \sqrt{m_0^2 + m_1^2}$	—
н1519У	437138,07	1298046,93	Метод спутниковых геодезических измерений (определений)	$M_t = \sqrt{m_0^2 + m_1^2}$	—

2. Сведения о частях границ образуемого земельного участка **40:26:000043:33:ЗУ723** :

обозначение земельного участка

Обозначение части границ		Горизонтальное проложение (S), м	Описание прохождения части границ	Сведения о согласовании местоположения границ (согласовано/спорное)
от т.	до т.			
1	2	3	4	5
н1519У	н1517У	6,09	—	—
н1517У	н1516У	3,11	—	—
н1516У	н1520У	0,66	—	—
н1520У	н1521У	6,13	—	—
н1521У	н1519У	3,78	—	—

3. Сведения о характеристиках образуемого земельного участка **40:26:000043:33:ЗУ723** :

обозначение земельного участка

№ п/п	Наименование характеристик земельного участка	Значение характеристики
1	2	3
1.	Адрес земельного участка	—
1.1.	Сведения о местоположении земельного участка (при отсутствии адреса) в структурированном в соответствии с федеральной информационной адресной системой виде	Калужская обл., г. Калуга
1.2.	Дополнительные сведения о местоположении земельного участка	—
2	Категория земель	Земли населенных пунктов
3	Вид (виды) разрешенного использования	Хранение автотранспорта
3.1.	Дополнительные сведения об использовании земельного участка	—
4.	Реестровый номер границ территориальной зоны или в случае отсутствия такого реестрового номера ее индивидуальное обозначение (вид, тип, номер, индекс)	—
5.	Площадь земельного участка ± величина предельной погрешности определения (вычисления) площади (**Р ± ΔР**), **м²**	23±2
6.	Формула, примененная для вычисления предельной погрешности определения площади земельного участка, с подставленными значениями и итоговые (вычисленные) значения (**ΔР**), м2	$\Delta P = 3,5 \cdot M_t \cdot \sqrt{P_{док}} = 3,5 \cdot 0,10 \cdot \sqrt{23} = 2$
7.	Предельный минимальный и максимальный размеры земельного участка (**Рмин и Рмакс), м²**	—
8.	Кадастровый или иной государственный учетный номер (инвентарный) объекта недвижимости, расположенного на образуемом земельном участке	—
9.	Кадастровые номера исходных земельных участков	40:26:000043:33
9.1.	Кадастровый номер входящего в состав земельного участка, представляющего собой единое землепользование (номер контура многоконтурного земельного участка), преобразование которого осуществляется	—
9.2.	Кадастровые номера земельных участков, исключаемых из состава измененного (исходного) земельного участка, представляющего собой единое землепользование	—
9.3.	Кадастровый или иной государственный учетный номер (инвентарный) объекта недвижимости, расположенного на измененном земельном участке	—
10.	Условный номер земельного участка	—
11	Учетный номер проекта межевания территории	—

1	2	3
12	Дополнительные сведения об образовании земельного участка	—
13	Сведения о земельных участках (землях общего пользования, территории общего пользования), посредством которых обеспечивается доступ	40:26:000043:33
14.	Иные сведения	—

4. Пояснения к сведениям об образуемом земельном участке **40:26:000043:33:ЗУ723** **:**

обозначение земельного участка

1.	

1. Сведения о характерных точках границ образуемого земельного участка **40:26:000043:33:ЗУ724** **:**

обозначение земельного участка

Система координат МСК-40 Зона № 1

Обозначение характерных точек границ	Координаты, м		Метод определения координат	Формулы, примененные для расчета средней квадратической погрешности определения координат характерных точек границ (M_t), с подставленными в такие формулы значениями и итоговые (вычисленные) значения M_t, м	Описание закрепления точки
	X	Y			
1	2	3	4	5	6
н1515У	437148,00	1298055,34	Метод спутниковых геодезических измерений (определений)	$M_t = \sqrt{m_0^2 + m_1^2}$	—
н1522У	437145,96	1298059,37	Метод спутниковых геодезических измерений (определений)	$M_t = \sqrt{m_0^2 + m_1^2}$	—
н1523У	437140,13	1298056,48	Метод спутниковых геодезических измерений (определений)	$M_t = \sqrt{m_0^2 + m_1^2}$	—
н1520У	437141,85	1298053,02	Метод спутниковых геодезических измерений (определений)	$M_t = \sqrt{m_0^2 + m_1^2}$	—
н1516У	437142,14	1298052,43	Метод спутниковых геодезических измерений (определений)	$M_t = \sqrt{m_0^2 + m_1^2}$	—
н1515У	437148,00	1298055,34	Метод спутниковых геодезических измерений (определений)	$M_t = \sqrt{m_0^2 + m_1^2}$	—

2. Сведения о частях границ образуемого земельного участка **40:26:000043:33:ЗУ724** **:**

обозначение земельного участка

Обозначение части границ		Горизонтальное проложение (S), м	Описание прохождения части границ	Сведения о согласовании местоположения границ (согласовано/спорное)
от т.	до т.			

1	2	3	4	5
н1515У	н1522У	4,52	—	—
н1522У	н1523У	6,51	—	—
н1523У	н1520У	3,86	—	—
н1520У	н1516У	0,66	—	—
н1516У	н1515У	6,54	—	—

3. Сведения о характеристиках образуемого земельного участка **40:26:000043:33:ЗУ724** **:**

обозначение земельного участка

№ п/п	Наименование характеристик земельного участка	Значение характеристики
1	2	3
1.	Адрес земельного участка	—
1.1.	Сведения о местоположении земельного участка (при отсутствии адреса) в структурированном в соответствии с федеральной информационной адресной системой виде	Калужская обл., г. Калуга
1.2.	Дополнительные сведения о местоположении земельного участка	—
2	Категория земель	Земли населенных пунктов
3	Вид (виды) разрешенного использования	Хранение автотранспорта
3.1.	Дополнительные сведения об использовании земельного участка	—
4.	Реестровый номер границ территориальной зоны или в случае отсутствия такого реестрового номера ее индивидуальное обозначение (вид, тип, номер, индекс)	—
5.	Площадь земельного участка ± величина предельной погрешности определения (вычисления) площади (**Р ± ΔР**), **м²**	29±2
6.	Формула, примененная для вычисления предельной погрешности определения площади земельного участка, с подставленными значениями и итоговые (вычисленные) значения (**ΔР**), м2	$\Delta P = 3{,}5 \cdot M_t \cdot \sqrt{P_{док}} = 3{,}5 \cdot 0{,}10 \cdot \sqrt{29} = 2$
7.	Предельный минимальный и максимальный размеры земельного участка (**Рмин и Рмакс), м²**	—
8.	Кадастровый или иной государственный учетный номер (инвентарный) объекта недвижимости, расположенного на образуемом земельном участке	—
9.	Кадастровые номера исходных земельных участков	40:26:000043:33
9.1.	Кадастровый номер входящего в состав земельного участка, представляющего собой единое землепользование (номер контура многоконтурного земельного участка), преобразование которого осуществляется	—
9.2.	Кадастровые номера земельных участков, исключаемых из состава измененного (исходного) земельного участка, представляющего собой единое землепользование	—
9.3.	Кадастровый или иной государственный учетный номер (инвентарный) объекта недвижимости, расположенного на измененном земельном участке	—
10.	Условный номер земельного участка	—
11	Учетный номер проекта межевания территории	—
12	Дополнительные сведения об образовании земельного участка	—
13	Сведения о земельных участках (землях общего пользования, территории общего пользования), посредством которых обеспечивается доступ	40:26:000043:33
14.	Иные сведения	—

4. Пояснения к сведениям об образуемом земельном участке **40:26:000043:33:ЗУ724** :

обозначение земельного участка

1.	

1. Сведения о характерных точках границ образуемого земельного участка **40:26:000043:33:ЗУ725** :

обозначение земельного участка

Система координат МСК-40

Зона № 1

Обозначение характерных точек границ	Координаты, м		Метод определения координат	Формулы, примененные для расчета средней квадратической погрешности определения координат характерных точек границ (M_t), с подставленными в такие формулы значениями и итоговые (вычисленные) значения M_t, м	Описание закрепления точки
	X	Y			
1	2	3	4	5	6
н1522У	437145,96	1298059,37	Метод спутниковых геодезических измерений (определений)	$M_t = \sqrt{m_0^2 + m_1^2}$	—
н1524У	437144,01	1298063,14	Метод спутниковых геодезических измерений (определений)	$M_t = \sqrt{m_0^2 + m_1^2}$	—
н1525У	437138,30	1298060,28	Метод спутниковых геодезических измерений (определений)	$M_t = \sqrt{m_0^2 + m_1^2}$	—
н1526У	437138,66	1298059,54	Метод спутниковых геодезических измерений (определений)	$M_t = \sqrt{m_0^2 + m_1^2}$	—
н1523У	437140,13	1298056,48	Метод спутниковых геодезических измерений (определений)	$M_t = \sqrt{m_0^2 + m_1^2}$	—
н1522У	437145,96	1298059,37	Метод спутниковых геодезических измерений (определений)	$M_t = \sqrt{m_0^2 + m_1^2}$	—

2. Сведения о частях границ образуемого земельного участка **40:26:000043:33:ЗУ725** :

обозначение земельного участка

Обозначение части границ		Горизонтальное проложение (S), м	Описание прохождения части границ	Сведения о согласовании местоположения границ (согласовано/спорное)
от т.	до т.			
1	2	3	4	5
н1522У	н1524У	4,24	—	—
н1524У	н1525У	6,39	—	—
н1525У	н1526У	0,82	—	—
н1526У	н1523У	3,39	—	—
н1523У	н1522У	6,51	—	—

3. Сведения о характеристиках образуемого земельного участка **40:26:000043:33:ЗУ725** :

обозначение земельного участка

№ п/п	Наименование характеристик земельного участка	Значение характеристики
1	2	3
1.	Адрес земельного участка	—
1.1.	Сведения о местоположении земельного участка (при отсутствии адреса) в структурированном в соответствии с федеральной информационной адресной системой виде	Калужская обл., г. Калуга
1.2.	Дополнительные сведения о местоположении земельного участка	—
2	Категория земель	Земли населенных пунктов
3	Вид (виды) разрешенного использования	Хранение автотранспорта
3.1.	Дополнительные сведения об использовании земельного участка	—
4.	Реестровый номер границ территориальной зоны или в случае отсутствия такого реестрового номера ее индивидуальное обозначение (вид, тип, номер, индекс)	—
5.	Площадь земельного участка ± величина предельной погрешности определения (вычисления) площади (**Р ± ΔР**), **м²**	27±2
6.	Формула, примененная для вычисления предельной погрешности определения площади земельного участка, с подставленными значениями и итоговые (вычисленные) значения (**ΔР**), м2	$\Delta P = 3{,}5 \cdot M_t \cdot \sqrt{P_{док}} = 3{,}5 \cdot 0{,}10 \cdot \sqrt{27} = 2$
7.	Предельный минимальный и максимальный размеры земельного участка (**Рмин и Рмакс), м²**	—
8.	Кадастровый или иной государственный учетный номер (инвентарный) объекта недвижимости, расположенного на образуемом земельном участке	—
9.	Кадастровые номера исходных земельных участков	40:26:000043:33
9.1.	Кадастровый номер входящего в состав земельного участка, представляющего собой единое землепользование (номер контура многоконтурного земельного участка), преобразование которого осуществляется	—
9.2.	Кадастровые номера земельных участков, исключаемых из состава измененного (исходного) земельного участка, представляющего собой единое землепользование	—
9.3.	Кадастровый или иной государственный учетный номер (инвентарный) объекта недвижимости, расположенного на измененном земельном участке	—
10.	Условный номер земельного участка	—
11	Учетный номер проекта межевания территории	—
12	Дополнительные сведения об образовании земельного участка	—
13	Сведения о земельных участках (землях общего пользования, территории общего пользования), посредством которых обеспечивается доступ	40:26:000043:33
14.	Иные сведения	—

4. Пояснения к сведениям об образуемом земельном участке **40:26:000043:33:ЗУ725** :

обозначение земельного участка

1.	

1. Сведения о характерных точках границ образуемого земельного участка **40:26:000043:33:ЗУ726** :

обозначение земельного участка

Система координат МСК-40

Зона № 1

Обозначение характерных точек границ	Координаты, м		Метод определения координат	Формулы, примененные для расчета средней квадратической погрешности определения координат характерных точек границ (M_t), с подставленными в такие формулы значениями и итоговые (вычисленные) значения M_t, м	Описание закрепления точки
	X	Y			
1	2	3	4	5	6
н1527У	437134,74	1298053,81	Метод спутниковых геодезических измерений (определений)	$M_t = \sqrt{m_0^2 + m_1^2}$	—
н1523У	437140,13	1298056,48	Метод спутниковых геодезических измерений (определений)	$M_t = \sqrt{m_0^2 + m_1^2}$	—
н1526У	437138,66	1298059,54	Метод спутниковых геодезических измерений (определений)	$M_t = \sqrt{m_0^2 + m_1^2}$	—
н1528У	437133,23	1298056,87	Метод спутниковых геодезических измерений (определений)	$M_t = \sqrt{m_0^2 + m_1^2}$	—
н1527У	437134,74	1298053,81	Метод спутниковых геодезических измерений (определений)	$M_t = \sqrt{m_0^2 + m_1^2}$	—

2. Сведения о частях границ образуемого земельного участка **40:26:000043:33:ЗУ726** :

обозначение земельного участка

Обозначение части границ		Горизонтальное проложение (S), м	Описание прохождения части границ	Сведения о согласовании местоположения границ (согласовано/спорное)
от т.	до т.			
1	2	3	4	5
н1527У	н1523У	6,02	—	—
н1523У	н1526У	3,39	—	—
н1526У	н1528У	6,05	—	—
н1528У	н1527У	3,41	—	—

3. Сведения о характеристиках образуемого земельного участка **40:26:000043:33:ЗУ726** :

обозначение земельного участка

№ п/п	Наименование характеристик земельного участка	Значение характеристики
1	2	3
1.	Адрес земельного участка	—
1.1.	Сведения о местоположении земельного участка (при отсутствии адреса) в структурированном в соответствии с федеральной информационной адресной системой виде	Калужская обл., г. Калуга
1.2.	Дополнительные сведения о местоположении земельного участка	—
2	Категория земель	Земли населенных пунктов
3	Вид (виды) разрешенного использования	Хранение автотранспорта

1	2	3
3.1.	Дополнительные сведения об использовании земельного участка	—
4.	Реестровый номер границ территориальной зоны или в случае отсутствия такого реестрового номера ее индивидуальное обозначение (вид, тип, номер, индекс)	—
5.	Площадь земельного участка ± величина предельной погрешности определения (вычисления) площади (**Р ± ΔР**), **м²**	21±2
6.	Формула, примененная для вычисления предельной погрешности определения площади земельного участка, с подставленными значениями и итоговые (вычисленные) значения (**ΔР**), м2	$\Delta P = 3{,}5 \cdot M_t \cdot \sqrt{P_{док}} = 3{,}5 \cdot 0{,}10 \cdot \sqrt{21} = 2$
7.	Предельный минимальный и максимальный размеры земельного участка (**Рмин и Рмакс), м²**	—
8.	Кадастровый или иной государственный учетный номер (инвентарный) объекта недвижимости, расположенного на образуемом земельном участке	—
9.	Кадастровые номера исходных земельных участков	40:26:000043:33
9.1.	Кадастровый номер входящего в состав земельного участка, представляющего собой единое землепользование (номер контура многоконтурного земельного участка), преобразование которого осуществляется	—
9.2.	Кадастровые номера земельных участков, исключаемых из состава измененного (исходного) земельного участка, представляющего собой единое землепользование	—
9.3.	Кадастровый или иной государственный учетный номер (инвентарный) объекта недвижимости, расположенного на измененном земельном участке	—
10.	Условный номер земельного участка	—
11	Учетный номер проекта межевания территории	—
12	Дополнительные сведения об образовании земельного участка	—
13	Сведения о земельных участках (землях общего пользования, территории общего пользования), посредством которых обеспечивается доступ	40:26:000043:33
14.	Иные сведения	—

4. Пояснения к сведениям об образуемом земельном участке **40:26:000043:33:ЗУ726** :

обозначение земельного участка

1.	

1. Сведения о характерных точках границ образуемого земельного участка **40:26:000043:33:ЗУ727** :

обозначение земельного участка

Система координат МСК-40 Зона № 1

Обозначение характерных точек границ	Координаты, м		Метод определения координат	Формулы, примененные для расчета средней квадратической погрешности определения координат характерных точек границ (M_t), с подставленными в такие формулы значениями и итоговые (вычисленные) значения M_t, м	Описание закрепления точки
	X	Y			
1	2	3	4	5	6
н1521У	437136,36	1298050,30	Метод спутниковых геодезических измерений (определений)	$M_t = \sqrt{m_0^2 + m_1^2}$	—

н1520У	437141,85	1298053,02	Метод спутниковых геодезических измерений (определений)	$M_t = \sqrt{m_0^2 + m_1^2}$	—
н1523У	437140,13	1298056,48	Метод спутниковых геодезических измерений (определений)	$M_t = \sqrt{m_0^2 + m_1^2}$	—
н1527У	437134,74	1298053,81	Метод спутниковых геодезических измерений (определений)	$M_t = \sqrt{m_0^2 + m_1^2}$	—
н1521У	437136,36	1298050,30	Метод спутниковых геодезических измерений (определений)	$M_t = \sqrt{m_0^2 + m_1^2}$	—

2. Сведения о частях границ образуемого земельного участка **40:26:000043:33:ЗУ727** **:**

обозначение земельного участка

Обозначение части границ		Горизонтальное проложение (S), м	Описание прохождения части границ	Сведения о согласовании местоположения границ (согласовано/спорное)
от т.	до т.			
1	2	3	4	5
н1521У	н1520У	6,13	—	—
н1520У	н1523У	3,86	—	—
н1523У	н1527У	6,02	—	—
н1527У	н1521У	3,87	—	—

3. Сведения о характеристиках образуемого земельного участка **40:26:000043:33:ЗУ727** **:**

обозначение земельного участка

№ п/п	Наименование характеристик земельного участка	Значение характеристики
1	2	3
1.	Адрес земельного участка	—
1.1.	Сведения о местоположении земельного участка (при отсутствии адреса) в структурированном в соответствии с федеральной информационной адресной системой виде	Калужская обл., г. Калуга
1.2.	Дополнительные сведения о местоположении земельного участка	—
2	Категория земель	Земли населенных пунктов
3	Вид (виды) разрешенного использования	Хранение автотранспорта
3.1.	Дополнительные сведения об использовании земельного участка	—
4.	Реестровый номер границ территориальной зоны или в случае отсутствия такого реестрового номера ее индивидуальное обозначение (вид, тип, номер, индекс)	—
5.	Площадь земельного участка ± величина предельной погрешности определения (вычисления) площади (**Р ± ΔР**), **м²**	23±2
6.	Формула, примененная для вычисления предельной погрешности определения площади земельного участка, с подставленными значениями и итоговые (вычисленные) значения (**ΔР**), м2	$\Delta P = 3,5 \cdot M_t \cdot \sqrt{P_{док}} = 3,5 \cdot 0,10 \cdot \sqrt{23} = 2$
7.	Предельный минимальный и максимальный размеры земельного участка (**Рмин и Рмакс), м²**	—
8.	Кадастровый или иной государственный учетный номер (инвентарный) объекта	—

1	2	3
	недвижимости, расположенного на образуемом земельном участке	
9.	Кадастровые номера исходных земельных участков	40:26:000043:33
9.1.	Кадастровый номер входящего в состав земельного участка, представляющего собой единое землепользование (номер контура многоконтурного земельного участка), преобразование которого осуществляется	—
9.2.	Кадастровые номера земельных участков, исключаемых из состава измененного (исходного) земельного участка, представляющего собой единое землепользование	—
9.3.	Кадастровый или иной государственный учетный номер (инвентарный) объекта недвижимости, расположенного на измененном земельном участке	—
10.	Условный номер земельного участка	—
11	Учетный номер проекта межевания территории	—
12	Дополнительные сведения об образовании земельного участка	—
13	Сведения о земельных участках (землях общего пользования, территории общего пользования), посредством которых обеспечивается доступ	40:26:000043:33
14.	Иные сведения	—

4. Пояснения к сведениям об образуемом земельном участке **40:26:000043:33:ЗУ727** :

обозначение земельного участка

1.	

1. Сведения о характерных точках границ образуемого земельного участка **40:26:000043:33:ЗУ728** :

обозначение земельного участка

Система координат МСК-40 Зона № 1

Обозначение характерных точек границ	Координаты, м		Метод определения координат	Формулы, примененные для расчета средней квадратической погрешности определения координат характерных точек границ (M_t), с подставленными в такие формулы значениями и итоговые (вычисленные) значения M_t, м	Описание закрепления точки
	X	Y			
1	2	3	4	5	6
н1524У	437144,01	1298063,14	Метод спутниковых геодезических измерений (определений)	$M_t = \sqrt{m_0^2 + m_1^2}$	—
н1529У	437141,92	1298066,96	Метод спутниковых геодезических измерений (определений)	$M_t = \sqrt{m_0^2 + m_1^2}$	—
н1530У	437136,37	1298064,28	Метод спутниковых геодезических измерений (определений)	$M_t = \sqrt{m_0^2 + m_1^2}$	—
н1531У	437136,93	1298063,11	Метод спутниковых геодезических измерений (определений)	$M_t = \sqrt{m_0^2 + m_1^2}$	—
н1525У	437138,30	1298060,28	Метод спутниковых геодезических измерений (определений)	$M_t = \sqrt{m_0^2 + m_1^2}$	—

н1524У	437144,01	1298063,14	Метод спутниковых геодезических измерений (определений)	$M_t = \sqrt{m_0^2 + m_1^2}$	—

2. Сведения о частях границ образуемого земельного участка **40:26:000043:33:ЗУ728** :

обозначение земельного участка

Обозначение части границ		Горизонтальное проложение (S), м	Описание прохождения части границ	Сведения о согласовании местоположения границ (согласовано/спорное)
от т.	до т.			
1	2	3	4	5
н1524У	н1529У	4,35	—	—
н1529У	н1530У	6,16	—	—
н1530У	н1531У	1,30	—	—
н1531У	н1525У	3,14	—	—
н1525У	н1524У	6,39	—	—

3. Сведения о характеристиках образуемого земельного участка **40:26:000043:33:ЗУ728** :

обозначение земельного участка

№ п/п	Наименование характеристик земельного участка	Значение характеристики
1	2	3
1.	Адрес земельного участка	—
1.1.	Сведения о местоположении земельного участка (при отсутствии адреса) в структурированном в соответствии с федеральной информационной адресной системой виде	Калужская обл., г. Калуга
1.2.	Дополнительные сведения о местоположении земельного участка	—
2	Категория земель	Земли населенных пунктов
3	Вид (виды) разрешенного использования	Хранение автотранспорта
3.1.	Дополнительные сведения об использовании земельного участка	—
4.	Реестровый номер границ территориальной зоны или в случае отсутствия такого реестрового номера ее индивидуальное обозначение (вид, тип, номер, индекс)	—
5.	Площадь земельного участка ± величина предельной погрешности определения (вычисления) площади (**Р ± ΔР**), **м²**	28±2
6.	Формула, примененная для вычисления предельной погрешности определения площади земельного участка, с подставленными значениями и итоговые (вычисленные) значения (**ΔР**), м2	$\Delta P = 3,5 \cdot M_t \cdot \sqrt{P_{док}} = 3,5 \cdot 0,10 \cdot \sqrt{28} = 2$
7.	Предельный минимальный и максимальный размеры земельного участка (**Рмин и Рмакс), м²**	—
8.	Кадастровый или иной государственный учетный номер (инвентарный) объекта недвижимости, расположенного на образуемом земельном участке	—
9.	Кадастровые номера исходных земельных участков	40:26:000043:33
9.1.	Кадастровый номер входящего в состав земельного участка, представляющего собой единое землепользование (номер контура многоконтурного земельного участка), преобразование которого осуществляется	—
9.2.	Кадастровые номера земельных участков, исключаемых из состава измененного (исходного) земельного участка, представляющего собой единое землепользование	—

1	2	3
9.3.	Кадастровый или иной государственный учетный номер (инвентарный) объекта недвижимости, расположенного на измененном земельном участке	—
10.	Условный номер земельного участка	—
11	Учетный номер проекта межевания территории	—
12	Дополнительные сведения об образовании земельного участка	—
13	Сведения о земельных участках (землях общего пользования, территории общего пользования), посредством которых обеспечивается доступ	40:26:000043:33
14.	Иные сведения	—

4. Пояснения к сведениям об образуемом земельном участке **40:26:000043:33:ЗУ728** :

обозначение земельного участка

1.	

1. Сведения о характерных точках границ образуемого земельного участка **40:26:000043:33:ЗУ729** :

обозначение земельного участка

Система координат МСК-40

Зона № 1

Обозначение характерных точек границ	Координаты, м		Метод определения координат	Формулы, примененные для расчета средней квадратической погрешности определения координат характерных точек границ (M_t), с подставленными в такие формулы значениями и итоговые (вычисленные) значения M_t, м	Описание закрепления точки
	X	Y			
1	2	3	4	5	6
н1528У	437133,23	1298056,87	Метод спутниковых геодезических измерений (определений)	$M_t = \sqrt{m_0^2 + m_1^2}$	—
н1526У	437138,66	1298059,54	Метод спутниковых геодезических измерений (определений)	$M_t = \sqrt{m_0^2 + m_1^2}$	—
н1525У	437138,30	1298060,28	Метод спутниковых геодезических измерений (определений)	$M_t = \sqrt{m_0^2 + m_1^2}$	—
н1531У	437136,93	1298063,11	Метод спутниковых геодезических измерений (определений)	$M_t = \sqrt{m_0^2 + m_1^2}$	—
н1532У	437131,30	1298060,39	Метод спутниковых геодезических измерений (определений)	$M_t = \sqrt{m_0^2 + m_1^2}$	—
н1528У	437133,23	1298056,87	Метод спутниковых геодезических измерений (определений)	$M_t = \sqrt{m_0^2 + m_1^2}$	—

2. Сведения о частях границ образуемого земельного участка **40:26:000043:33:ЗУ729** :

обозначение земельного участка

Обозначение части границ		Горизонтальное проложение (S), м	Описание прохождения части границ	Сведения о согласовании местоположения границ (согласовано/спорное)
от т.	до т.			
1	2	3	4	5
н1528У	н1526У	6,05	—	—
н1526У	н1525У	0,82	—	—
н1525У	н1531У	3,14	—	—
н1531У	н1532У	6,25	—	—
н1532У	н1528У	4,01	—	—

3. Сведения о характеристиках образуемого земельного участка **40:26:000043:33:ЗУ729** :

обозначение земельного участка

№ п/п	Наименование характеристик земельного участка	Значение характеристики
1	2	3
1.	Адрес земельного участка	—
1.1.	Сведения о местоположении земельного участка (при отсутствии адреса) в структурированном в соответствии с федеральной информационной адресной системой виде	Калужская обл., г. Калуга
1.2.	Дополнительные сведения о местоположении земельного участка	—
2	Категория земель	Земли населенных пунктов
3	Вид (виды) разрешенного использования	Хранение автотранспорта
3.1.	Дополнительные сведения об использовании земельного участка	—
4.	Реестровый номер границ территориальной зоны или в случае отсутствия такого реестрового номера ее индивидуальное обозначение (вид, тип, номер, индекс)	—
5.	Площадь земельного участка ± величина предельной погрешности определения (вычисления) площади (**Р ± ΔР**), **м²**	25±2
6.	Формула, примененная для вычисления предельной погрешности определения площади земельного участка, с подставленными значениями и итоговые (вычисленные) значения (**ΔР**), м2	$\Delta P = 3,5 \cdot M_t \cdot \sqrt{P_{док}} = 3,5 \cdot 0,10 \cdot \sqrt{25} = 2$
7.	Предельный минимальный и максимальный размеры земельного участка (**Рмин и Рмакс), м²**	—
8.	Кадастровый или иной государственный учетный номер (инвентарный) объекта недвижимости, расположенного на образуемом земельном участке	—
9.	Кадастровые номера исходных земельных участков	40:26:000043:33
9.1.	Кадастровый номер входящего в состав земельного участка, представляющего собой единое землепользование (номер контура многоконтурного земельного участка), преобразование которого осуществляется	—
9.2.	Кадастровые номера земельных участков, исключаемых из состава измененного (исходного) земельного участка, представляющего собой единое землепользование	—
9.3.	Кадастровый или иной государственный учетный номер (инвентарный) объекта недвижимости, расположенного на измененном земельном участке	—
10.	Условный номер земельного участка	—
11	Учетный номер проекта межевания территории	—

1	2	3
12	Дополнительные сведения об образовании земельного участка	—
13	Сведения о земельных участках (землях общего пользования, территории общего пользования), посредством которых обеспечивается доступ	40:26:000043:33
14.	Иные сведения	—

4. Пояснения к сведениям об образуемом земельном участке **40:26:000043:33:ЗУ729** **:**

обозначение земельного участка

1.	

1. Сведения о характерных точках границ образуемого земельного участка **40:26:000043:33:ЗУ730** **:**

обозначение земельного участка

Система координат МСК-40 Зона № 1

Обозначение характерных точек границ	Координаты, м		Метод определения координат	Формулы, примененные для расчета средней квадратической погрешности определения координат характерных точек границ (M_t), с подставленными в такие формулы значениями и итоговые (вычисленные) значения M_t, м	Описание закрепления точки
	X	Y			
1	2	3	4	5	6
н1529У	437141,92	1298066,96	Метод спутниковых геодезических измерений (определений)	$M_t = \sqrt{m_0^2 + m_1^2}$	—
н1533У	437140,30	1298070,53	Метод спутниковых геодезических измерений (определений)	$M_t = \sqrt{m_0^2 + m_1^2}$	—
н1534У	437134,68	1298067,70	Метод спутниковых геодезических измерений (определений)	$M_t = \sqrt{m_0^2 + m_1^2}$	—
н1535У	437135,60	1298065,84	Метод спутниковых геодезических измерений (определений)	$M_t = \sqrt{m_0^2 + m_1^2}$	—
н1530У	437136,37	1298064,28	Метод спутниковых геодезических измерений (определений)	$M_t = \sqrt{m_0^2 + m_1^2}$	—
н1529У	437141,92	1298066,96	Метод спутниковых геодезических измерений (определений)	$M_t = \sqrt{m_0^2 + m_1^2}$	—

2. Сведения о частях границ образуемого земельного участка **40:26:000043:33:ЗУ730** **:**

обозначение земельного участка

Обозначение части границ		Горизонтальное проложение (S), м	Описание прохождения части границ	Сведения о согласовании местоположения границ (согласовано/спорное)
от т.	до т.			

1	2	3	4	5
н1529У	н1533У	3,92	—	—
н1533У	н1534У	6,29	—	—
н1534У	н1535У	2,08	—	—
н1535У	н1530У	1,74	—	—
н1530У	н1529У	6,16	—	—

3. Сведения о характеристиках образуемого земельного участка **40:26:000043:33:ЗУ730** **:**

обозначение земельного участка

№ п/п	Наименование характеристик земельного участка	Значение характеристики
1	2	3
1.	Адрес земельного участка	—
1.1.	Сведения о местоположении земельного участка (при отсутствии адреса) в структурированном в соответствии с федеральной информационной адресной системой виде	Калужская обл., г. Калуга
1.2.	Дополнительные сведения о местоположении земельного участка	—
2	Категория земель	Земли населенных пунктов
3	Вид (виды) разрешенного использования	Хранение автотранспорта
3.1.	Дополнительные сведения об использовании земельного участка	—
4.	Реестровый номер границ территориальной зоны или в случае отсутствия такого реестрового номера ее индивидуальное обозначение (вид, тип, номер, индекс)	—
5.	Площадь земельного участка ± величина предельной погрешности определения (вычисления) площади (**Р ± ΔР**), **м²**	24±2
6.	Формула, примененная для вычисления предельной погрешности определения площади земельного участка, с подставленными значениями и итоговые (вычисленные) значения (**ΔР**), м2	$\Delta P = 3{,}5 \cdot M_t \cdot \sqrt{P_{док}} = 3{,}5 \cdot 0{,}10 \cdot \sqrt{24} = 2$
7.	Предельный минимальный и максимальный размеры земельного участка (**Рмин и Рмакс), м²**	—
8.	Кадастровый или иной государственный учетный номер (инвентарный) объекта недвижимости, расположенного на образуемом земельном участке	—
9.	Кадастровые номера исходных земельных участков	40:26:000043:33
9.1.	Кадастровый номер входящего в состав земельного участка, представляющего собой единое землепользование (номер контура многоконтурного земельного участка), преобразование которого осуществляется	—
9.2.	Кадастровые номера земельных участков, исключаемых из состава измененного (исходного) земельного участка, представляющего собой единое землепользование	—
9.3.	Кадастровый или иной государственный учетный номер (инвентарный) объекта недвижимости, расположенного на измененном земельном участке	—
10.	Условный номер земельного участка	—
11	Учетный номер проекта межевания территории	—
12	Дополнительные сведения об образовании земельного участка	—
13	Сведения о земельных участках (землях общего пользования, территории общего пользования), посредством которых обеспечивается доступ	40:26:000043:33
14.	Иные сведения	—

4. Пояснения к сведениям об образуемом земельном участке **40:26:000043:33:ЗУ730** :

обозначение земельного участка

1.	

1. Сведения о характерных точках границ образуемого земельного участка **40:26:000043:33:ЗУ731** :

обозначение земельного участка

Система координат МСК-40

Зона № 1

Обозначение характерных точек границ	Координаты, м		Метод определения координат	Формулы, примененные для расчета средней квадратической погрешности определения координат характерных точек границ (M_t), с подставленными в такие формулы значениями и итоговые (вычисленные) значения M_t, м	Описание закрепления точки
	X	Y			
1	2	3	4	5	6
н1533У	437140,30	1298070,53	Метод спутниковых геодезических измерений (определений)	$M_t = \sqrt{m_0^2 + m_1^2}$	—
н1536У	437138,56	1298074,14	Метод спутниковых геодезических измерений (определений)	$M_t = \sqrt{m_0^2 + m_1^2}$	—
н1537У	437132,85	1298071,43	Метод спутниковых геодезических измерений (определений)	$M_t = \sqrt{m_0^2 + m_1^2}$	—
н1538У	437133,63	1298069,78	Метод спутниковых геодезических измерений (определений)	$M_t = \sqrt{m_0^2 + m_1^2}$	—
н1534У	437134,68	1298067,70	Метод спутниковых геодезических измерений (определений)	$M_t = \sqrt{m_0^2 + m_1^2}$	—
н1533У	437140,30	1298070,53	Метод спутниковых геодезических измерений (определений)	$M_t = \sqrt{m_0^2 + m_1^2}$	—

2. Сведения о частях границ образуемого земельного участка **40:26:000043:33:ЗУ731** :

обозначение земельного участка

Обозначение части границ		Горизонтальное проложение (S), м	Описание прохождения части границ	Сведения о согласовании местоположения границ (согласовано/спорное)
от т.	до т.			
1	2	3	4	5
н1533У	н1536У	4,01	—	—
н1536У	н1537У	6,32	—	—
н1537У	н1538У	1,83	—	—
н1538У	н1534У	2,33	—	—
н1534У	н1533У	6,29	—	—

3. Сведения о характеристиках образуемого земельного участка **40:26:000043:33:ЗУ731** :

обозначение земельного участка

№ п/п	Наименование характеристик земельного участка	Значение характеристики
1	2	3
1.	Адрес земельного участка	—
1.1.	Сведения о местоположении земельного участка (при отсутствии адреса) в структурированном в соответствии с федеральной информационной адресной системой виде	Калужская обл., г. Калуга
1.2.	Дополнительные сведения о местоположении земельного участка	—
2	Категория земель	Земли населенных пунктов
3	Вид (виды) разрешенного использования	Хранение автотранспорта
3.1.	Дополнительные сведения об использовании земельного участка	—
4.	Реестровый номер границ территориальной зоны или в случае отсутствия такого реестрового номера ее индивидуальное обозначение (вид, тип, номер, индекс)	—
5.	Площадь земельного участка ± величина предельной погрешности определения (вычисления) площади (**Р ± ΔР**), **м²**	26±2
6.	Формула, примененная для вычисления предельной погрешности определения площади земельного участка, с подставленными значениями и итоговые (вычисленные) значения (**ΔР**), м2	$\Delta P = 3{,}5 \cdot M_t \cdot \sqrt{P_{док}} = 3{,}5 \cdot 0{,}10 \cdot \sqrt{26} = 2$
7.	Предельный минимальный и максимальный размеры земельного участка (**Рмин и Рмакс), м²**	—
8.	Кадастровый или иной государственный учетный номер (инвентарный) объекта недвижимости, расположенного на образуемом земельном участке	—
9.	Кадастровые номера исходных земельных участков	40:26:000043:33
9.1.	Кадастровый номер входящего в состав земельного участка, представляющего собой единое землепользование (номер контура многоконтурного земельного участка), преобразование которого осуществляется	—
9.2.	Кадастровые номера земельных участков, исключаемых из состава измененного (исходного) земельного участка, представляющего собой единое землепользование	—
9.3.	Кадастровый или иной государственный учетный номер (инвентарный) объекта недвижимости, расположенного на измененном земельном участке	—
10.	Условный номер земельного участка	—
11	Учетный номер проекта межевания территории	—
12	Дополнительные сведения об образовании земельного участка	—
13	Сведения о земельных участках (землях общего пользования, территории общего пользования), посредством которых обеспечивается доступ	40:26:000043:33
14.	Иные сведения	—

4. Пояснения к сведениям об образуемом земельном участке **40:26:000043:33:ЗУ731** :

обозначение земельного участка

1.	

1. Сведения о характерных точках границ образуемого земельного участка **40:26:000043:33:ЗУ732** :

обозначение земельного участка

Система координат МСК-40 Зона № 1

Обозначение характерных точек границ	Координаты, м		Метод определения координат	Формулы, примененные для расчета средней квадратической погрешности определения координат характерных точек границ (M_t), с подставленными в такие формулы значениями и итоговые (вычисленные) значения M_t, м	Описание закрепления точки
	X	Y			
1	2	3	4	5	6
н1536У	437138,56	1298074,14	Метод спутниковых геодезических измерений (определений)	$M_t = \sqrt{m_0^2 + m_1^2}$	—
н1539У	437136,65	1298078,16	Метод спутниковых геодезических измерений (определений)	$M_t = \sqrt{m_0^2 + m_1^2}$	—
н1540У	437130,89	1298075,29	Метод спутниковых геодезических измерений (определений)	$M_t = \sqrt{m_0^2 + m_1^2}$	—
н1541У	437131,82	1298073,44	Метод спутниковых геодезических измерений (определений)	$M_t = \sqrt{m_0^2 + m_1^2}$	—
н1537У	437132,85	1298071,43	Метод спутниковых геодезических измерений (определений)	$M_t = \sqrt{m_0^2 + m_1^2}$	—
н1536У	437138,56	1298074,14	Метод спутниковых геодезических измерений (определений)	$M_t = \sqrt{m_0^2 + m_1^2}$	—

2. Сведения о частях границ образуемого земельного участка **40:26:000043:33:ЗУ732** :

обозначение земельного участка

Обозначение части границ		Горизонтальное проложение (S), м	Описание прохождения части границ	Сведения о согласовании местоположения границ (согласовано/спорное)
от т.	до т.			
1	2	3	4	5
н1536У	н1539У	4,45	—	—
н1539У	н1540У	6,44	—	—
н1540У	н1541У	2,07	—	—
н1541У	н1537У	2,26	—	—
н1537У	н1536У	6,32	—	—

3. Сведения о характеристиках образуемого земельного участка **40:26:000043:33:ЗУ732** :

обозначение земельного участка

№ п/п	Наименование характеристик земельного участка	Значение характеристики
1	2	3
1.	Адрес земельного участка	—

1	2	3
1.1.	Сведения о местоположении земельного участка (при отсутствии адреса) в структурированном в соответствии с федеральной информационной адресной системой виде	Калужская обл., г. Калуга
1.2.	Дополнительные сведения о местоположении земельного участка	—
2	Категория земель	Земли населенных пунктов
3	Вид (виды) разрешенного использования	Хранение автотранспорта
3.1.	Дополнительные сведения об использовании земельного участка	—
4.	Реестровый номер границ территориальной зоны или в случае отсутствия такого реестрового номера ее индивидуальное обозначение (вид, тип, номер, индекс)	—
5.	Площадь земельного участка ± величина предельной погрешности определения (вычисления) площади (**Р ± ΔР**), **м²**	28±2
6.	Формула, примененная для вычисления предельной погрешности определения площади земельного участка, с подставленными значениями и итоговые (вычисленные) значения (**ΔР**), м2	$\Delta P = 3{,}5 \cdot M_t \cdot \sqrt{P_{док}} = 3{,}5 \cdot 0{,}10 \cdot \sqrt{28} = 2$
7.	Предельный минимальный и максимальный размеры земельного участка (**Рмин и Рмакс), м²**	—
8.	Кадастровый или иной государственный учетный номер (инвентарный) объекта недвижимости, расположенного на образуемом земельном участке	—
9.	Кадастровые номера исходных земельных участков	40:26:000043:33
9.1.	Кадастровый номер входящего в состав земельного участка, представляющего собой единое землепользование (номер контура многоконтурного земельного участка), преобразование которого осуществляется	—
9.2.	Кадастровые номера земельных участков, исключаемых из состава измененного (исходного) земельного участка, представляющего собой единое землепользование	—
9.3.	Кадастровый или иной государственный учетный номер (инвентарный) объекта недвижимости, расположенного на измененном земельном участке	—
10.	Условный номер земельного участка	—
11	Учетный номер проекта межевания территории	—
12	Дополнительные сведения об образовании земельного участка	—
13	Сведения о земельных участках (землях общего пользования, территории общего пользования), посредством которых обеспечивается доступ	40:26:000043:33
14.	Иные сведения	—

4. Пояснения к сведениям об образуемом земельном участке **40:26:000043:33:ЗУ732** **:**

обозначение земельного участка

1.	

1. Сведения о характерных точках границ образуемого земельного участка **40:26:000043:33:ЗУ733** **:**

обозначение земельного участка

Система координат МСК-40 Зона № 1

Обозначение характерных точек границ	Координаты, м		Метод определения координат	Формулы, примененные для расчета средней квадратической погрешности определения координат характерных точек границ (M_t), с подставленными в такие формулы значениями и итоговые (вычисленные) значения M_t, м	Описание закрепления точки
	X	Y			
1	2	3	4	5	6
н1542У	437129,78	1298063,10	Метод спутниковых геодезических измерений (определений)	$M_t = \sqrt{m_0^2 + m_1^2}$	—
н1535У	437135,60	1298065,84	Метод спутниковых геодезических измерений (определений)	$M_t = \sqrt{m_0^2 + m_1^2}$	—
н1534У	437134,68	1298067,70	Метод спутниковых геодезических измерений (определений)	$M_t = \sqrt{m_0^2 + m_1^2}$	—
н1538У	437133,63	1298069,78	Метод спутниковых геодезических измерений (определений)	$M_t = \sqrt{m_0^2 + m_1^2}$	—
н1543У	437127,84	1298067,03	Метод спутниковых геодезических измерений (определений)	$M_t = \sqrt{m_0^2 + m_1^2}$	—
н1542У	437129,78	1298063,10	Метод спутниковых геодезических измерений (определений)	$M_t = \sqrt{m_0^2 + m_1^2}$	—

2. Сведения о частях границ образуемого земельного участка **40:26:000043:33:ЗУ733** :

обозначение земельного участка

Обозначение части границ		Горизонтальное проложение (S), м	Описание прохождения части границ	Сведения о согласовании местоположения границ (согласовано/спорное)
от т.	до т.			
1	2	3	4	5
н1542У	н1535У	6,43	—	—
н1535У	н1534У	2,08	—	—
н1534У	н1538У	2,33	—	—
н1538У	н1543У	6,41	—	—
н1543У	н1542У	4,38	—	—

3. Сведения о характеристиках образуемого земельного участка **40:26:000043:33:ЗУ733** :

обозначение земельного участка

№ п/п	Наименование характеристик земельного участка	Значение характеристики
1	2	3
1.	Адрес земельного участка	—

1	2	3
1.1.	Сведения о местоположении земельного участка (при отсутствии адреса) в структурированном в соответствии с федеральной информационной адресной системой виде	Калужская обл., г. Калуга
1.2.	Дополнительные сведения о местоположении земельного участка	—
2	Категория земель	Земли населенных пунктов
3	Вид (виды) разрешенного использования	Хранение автотранспорта
3.1.	Дополнительные сведения об использовании земельного участка	—
4.	Реестровый номер границ территориальной зоны или в случае отсутствия такого реестрового номера ее индивидуальное обозначение (вид, тип, номер, индекс)	—
5.	Площадь земельного участка ± величина предельной погрешности определения (вычисления) площади (**Р ± ΔР**), **м²**	28±2
6.	Формула, примененная для вычисления предельной погрешности определения площади земельного участка, с подставленными значениями и итоговые (вычисленные) значения (**ΔР**), м2	$\Delta P = 3{,}5 \cdot M_t \cdot \sqrt{P_{док}} = 3{,}5 \cdot 0{,}10 \cdot \sqrt{28} = 2$
7.	Предельный минимальный и максимальный размеры земельного участка (**Рмин и Рмакс), м²**	—
8.	Кадастровый или иной государственный учетный номер (инвентарный) объекта недвижимости, расположенного на образуемом земельном участке	—
9.	Кадастровые номера исходных земельных участков	40:26:000043:33
9.1.	Кадастровый номер входящего в состав земельного участка, представляющего собой единое землепользование (номер контура многоконтурного земельного участка), преобразование которого осуществляется	—
9.2.	Кадастровые номера земельных участков, исключаемых из состава измененного (исходного) земельного участка, представляющего собой единое землепользование	—
9.3.	Кадастровый или иной государственный учетный номер (инвентарный) объекта недвижимости, расположенного на измененном земельном участке	—
10.	Условный номер земельного участка	—
11	Учетный номер проекта межевания территории	—
12	Дополнительные сведения об образовании земельного участка	—
13	Сведения о земельных участках (землях общего пользования, территории общего пользования), посредством которых обеспечивается доступ	40:26:000043:33
14.	Иные сведения	—

4. Пояснения к сведениям об образуемом земельном участке **40:26:000043:33:ЗУ733** **:**

обозначение земельного участка

1.	

1. Сведения о характерных точках границ образуемого земельного участка **40:26:000043:33:ЗУ734** **:**

обозначение земельного участка

Система координат МСК-40 Зона № 1

Обозначение характерных точек границ	Координаты, м		Метод определения координат	Формулы, примененные для расчета средней квадратической погрешности определения координат характерных точек границ (M_t), с подставленными в такие формулы значениями и итоговые (вычисленные) значения M_t, м	Описание закрепления точки
	X	Y			
1	2	3	4	5	6
н1543У	437127,84	1298067,03	Метод спутниковых геодезических измерений (определений)	$M_t = \sqrt{m_0^2 + m_1^2}$	—
н1538У	437133,63	1298069,78	Метод спутниковых геодезических измерений (определений)	$M_t = \sqrt{m_0^2 + m_1^2}$	—
н1537У	437132,85	1298071,43	Метод спутниковых геодезических измерений (определений)	$M_t = \sqrt{m_0^2 + m_1^2}$	—
н1541У	437131,82	1298073,44	Метод спутниковых геодезических измерений (определений)	$M_t = \sqrt{m_0^2 + m_1^2}$	—
н1544У	437126,09	1298070,53	Метод спутниковых геодезических измерений (определений)	$M_t = \sqrt{m_0^2 + m_1^2}$	—
н1543У	437127,84	1298067,03	Метод спутниковых геодезических измерений (определений)	$M_t = \sqrt{m_0^2 + m_1^2}$	—

2. Сведения о частях границ образуемого земельного участка **40:26:000043:33:ЗУ734** :

обозначение земельного участка

Обозначение части границ		Горизонтальное проложение (S), м	Описание прохождения части границ	Сведения о согласовании местоположения границ (согласовано/спорное)
от т.	до т.			
1	2	3	4	5
н1543У	н1538У	6,41	—	—
н1538У	н1537У	1,83	—	—
н1537У	н1541У	2,26	—	—
н1541У	н1544У	6,43	—	—
н1544У	н1543У	3,91	—	—

3. Сведения о характеристиках образуемого земельного участка **40:26:000043:33:ЗУ734** :

обозначение земельного участка

№ п/п	Наименование характеристик земельного участка	Значение характеристики
1	2	3
1.	Адрес земельного участка	—

1	2	3
1.1.	Сведения о местоположении земельного участка (при отсутствии адреса) в структурированном в соответствии с федеральной информационной адресной системой виде	Калужская обл., г. Калуга
1.2.	Дополнительные сведения о местоположении земельного участка	—
2	Категория земель	Земли населенных пунктов
3	Вид (виды) разрешенного использования	Хранение автотранспорта
3.1.	Дополнительные сведения об использовании земельного участка	—
4.	Реестровый номер границ территориальной зоны или в случае отсутствия такого реестрового номера ее индивидуальное обозначение (вид, тип, номер, индекс)	—
5.	Площадь земельного участка ± величина предельной погрешности определения (вычисления) площади (**Р ± ΔР**), **м²**	26±2
6.	Формула, примененная для вычисления предельной погрешности определения площади земельного участка, с подставленными значениями и итоговые (вычисленные) значения (**ΔР**), м2	$\Delta P = 3{,}5 \cdot M_t \cdot \sqrt{P_{док}} = 3{,}5 \cdot 0{,}10 \cdot \sqrt{26} = 2$
7.	Предельный минимальный и максимальный размеры земельного участка (**Рмин и Рмакс), м²**	—
8.	Кадастровый или иной государственный учетный номер (инвентарный) объекта недвижимости, расположенного на образуемом земельном участке	—
9.	Кадастровые номера исходных земельных участков	40:26:000043:33
9.1.	Кадастровый номер входящего в состав земельного участка, представляющего собой единое землепользование (номер контура многоконтурного земельного участка), преобразование которого осуществляется	—
9.2.	Кадастровые номера земельных участков, исключаемых из состава измененного (исходного) земельного участка, представляющего собой единое землепользование	—
9.3.	Кадастровый или иной государственный учетный номер (инвентарный) объекта недвижимости, расположенного на измененном земельном участке	—
10.	Условный номер земельного участка	—
11	Учетный номер проекта межевания территории	—
12	Дополнительные сведения об образовании земельного участка	—
13	Сведения о земельных участках (землях общего пользования, территории общего пользования), посредством которых обеспечивается доступ	40:26:000043:33
14.	Иные сведения	—

4. Пояснения к сведениям об образуемом земельном участке **40:26:000043:33:ЗУ734** **:**

обозначение земельного участка

1.	

1. Сведения о характерных точках границ образуемого земельного участка **40:26:000043:33:ЗУ735** **:**

обозначение земельного участка

Система координат МСК-40 Зона № 1

Обозначение характерных точек границ	Координаты, м		Метод определения координат	Формулы, примененные для расчета средней квадратической погрешности определения координат характерных точек границ (M_t), с подставленными в такие формулы значениями и итоговые (вычисленные) значения M_t, м	Описание закрепления точки
	X	Y			
1	2	3	4	5	6
н1544У	437126,09	1298070,53	Метод спутниковых геодезических измерений (определений)	$M_t = \sqrt{m_0^2 + m_1^2}$	—
н1541У	437131,82	1298073,44	Метод спутниковых геодезических измерений (определений)	$M_t = \sqrt{m_0^2 + m_1^2}$	—
н1540У	437130,89	1298075,29	Метод спутниковых геодезических измерений (определений)	$M_t = \sqrt{m_0^2 + m_1^2}$	—
н1545У	437130,13	1298076,82	Метод спутниковых геодезических измерений (определений)	$M_t = \sqrt{m_0^2 + m_1^2}$	—
н1546У	437124,45	1298073,99	Метод спутниковых геодезических измерений (определений)	$M_t = \sqrt{m_0^2 + m_1^2}$	—
н1544У	437126,09	1298070,53	Метод спутниковых геодезических измерений (определений)	$M_t = \sqrt{m_0^2 + m_1^2}$	—

2. Сведения о частях границ образуемого земельного участка **40:26:000043:33:ЗУ735** :

обозначение земельного участка

Обозначение части границ		Горизонтальное проложение (S), м	Описание прохождения части границ	Сведения о согласовании местоположения границ (согласовано/спорное)
от т.	до т.			
1	2	3	4	5
н1544У	н1541У	6,43	—	—
н1541У	н1540У	2,07	—	—
н1540У	н1545У	1,71	—	—
н1545У	н1546У	6,35	—	—
н1546У	н1544У	3,83	—	—

3. Сведения о характеристиках образуемого земельного участка **40:26:000043:33:ЗУ735** :

обозначение земельного участка

№ п/п	Наименование характеристик земельного участка	Значение характеристики
1	2	3
1.	Адрес земельного участка	—

1	2	3
1.1.	Сведения о местоположении земельного участка (при отсутствии адреса) в структурированном в соответствии с федеральной информационной адресной системой виде	Калужская обл., г. Калуга
1.2.	Дополнительные сведения о местоположении земельного участка	—
2	Категория земель	Земли населенных пунктов
3	Вид (виды) разрешенного использования	Хранение автотранспорта
3.1.	Дополнительные сведения об использовании земельного участка	—
4.	Реестровый номер границ территориальной зоны или в случае отсутствия такого реестрового номера ее индивидуальное обозначение (вид, тип, номер, индекс)	—
5.	Площадь земельного участка ± величина предельной погрешности определения (вычисления) площади (**Р ± ΔР**), **м²**	24±2
6.	Формула, примененная для вычисления предельной погрешности определения площади земельного участка, с подставленными значениями и итоговые (вычисленные) значения (**ΔР**), м2	$\Delta P = 3{,}5 \cdot M_t \cdot \sqrt{P_{док}} = 3{,}5 \cdot 0{,}10 \cdot \sqrt{24} = 2$
7.	Предельный минимальный и максимальный размеры земельного участка (**Рмин и Рмакс), м²**	—
8.	Кадастровый или иной государственный учетный номер (инвентарный) объекта недвижимости, расположенного на образуемом земельном участке	—
9.	Кадастровые номера исходных земельных участков	40:26:000043:33
9.1.	Кадастровый номер входящего в состав земельного участка, представляющего собой единое землепользование (номер контура многоконтурного земельного участка), преобразование которого осуществляется	—
9.2.	Кадастровые номера земельных участков, исключаемых из состава измененного (исходного) земельного участка, представляющего собой единое землепользование	—
9.3.	Кадастровый или иной государственный учетный номер (инвентарный) объекта недвижимости, расположенного на измененном земельном участке	—
10.	Условный номер земельного участка	—
11	Учетный номер проекта межевания территории	—
12	Дополнительные сведения об образовании земельного участка	—
13	Сведения о земельных участках (землях общего пользования, территории общего пользования), посредством которых обеспечивается доступ	40:26:000043:33
14.	Иные сведения	—

4. Пояснения к сведениям об образуемом земельном участке **40:26:000043:33:ЗУ735** **:**

обозначение земельного участка

1.	

1. Сведения о характерных точках границ образуемого земельного участка **40:26:000043:33:ЗУ736** **:**

обозначение земельного участка

Система координат МСК-40 Зона № 1

Обозначение характерных точек границ	Координаты, м		Метод определения координат	Формулы, примененные для расчета средней квадратической погрешности определения координат характерных точек границ (M_t), с подставленными в такие формулы значениями и итоговые (вычисленные) значения M_t, м	Описание закрепления точки
	X	Y			
1	2	3	4	5	6
н1546У	437124,45	1298073,99	Метод спутниковых геодезических измерений (определений)	$M_t = \sqrt{m_0^2 + m_1^2}$	—
н1545У	437130,13	1298076,82	Метод спутниковых геодезических измерений (определений)	$M_t = \sqrt{m_0^2 + m_1^2}$	—
н1547У	437128,80	1298079,47	Метод спутниковых геодезических измерений (определений)	$M_t = \sqrt{m_0^2 + m_1^2}$	—
н1548У	437128,32	1298080,44	Метод спутниковых геодезических измерений (определений)	$M_t = \sqrt{m_0^2 + m_1^2}$	—
н1549У	437122,73	1298077,66	Метод спутниковых геодезических измерений (определений)	$M_t = \sqrt{m_0^2 + m_1^2}$	—
н1546У	437124,45	1298073,99	Метод спутниковых геодезических измерений (определений)	$M_t = \sqrt{m_0^2 + m_1^2}$	—

2. Сведения о частях границ образуемого земельного участка **40:26:000043:33:ЗУ736** :

обозначение земельного участка

Обозначение части границ		Горизонтальное проложение (S), м	Описание прохождения части границ	Сведения о согласовании местоположения границ (согласовано/спорное)
от т.	до т.			
1	2	3	4	5
н1546У	н1545У	6,35	—	—
н1545У	н1547У	2,97	—	—
н1547У	н1548У	1,08	—	—
н1548У	н1549У	6,24	—	—
н1549У	н1546У	4,05	—	—

3. Сведения о характеристиках образуемого земельного участка **40:26:000043:33:ЗУ736** :

обозначение земельного участка

№ п/п	Наименование характеристик земельного участка	Значение характеристики
1	2	3
1.	Адрес земельного участка	—

1	2	3
1.1.	Сведения о местоположении земельного участка (при отсутствии адреса) в структурированном в соответствии с федеральной информационной адресной системой виде	Калужская обл., г. Калуга
1.2.	Дополнительные сведения о местоположении земельного участка	—
2	Категория земель	Земли населенных пунктов
3	Вид (виды) разрешенного использования	Хранение автотранспорта
3.1.	Дополнительные сведения об использовании земельного участка	—
4.	Реестровый номер границ территориальной зоны или в случае отсутствия такого реестрового номера ее индивидуальное обозначение (вид, тип, номер, индекс)	—
5.	Площадь земельного участка ± величина предельной погрешности определения (вычисления) площади (**Р ± ΔР**), **м²**	25±2
6.	Формула, примененная для вычисления предельной погрешности определения площади земельного участка, с подставленными значениями и итоговые (вычисленные) значения (**ΔР**), м2	$\Delta P = 3{,}5 \cdot M_t \cdot \sqrt{P_{док}} = 3{,}5 \cdot 0{,}10 \cdot \sqrt{25} = 2$
7.	Предельный минимальный и максимальный размеры земельного участка (**Рмин и Рмакс), м²**	—
8.	Кадастровый или иной государственный учетный номер (инвентарный) объекта недвижимости, расположенного на образуемом земельном участке	—
9.	Кадастровые номера исходных земельных участков	40:26:000043:33
9.1.	Кадастровый номер входящего в состав земельного участка, представляющего собой единое землепользование (номер контура многоконтурного земельного участка), преобразование которого осуществляется	—
9.2.	Кадастровые номера земельных участков, исключаемых из состава измененного (исходного) земельного участка, представляющего собой единое землепользование	—
9.3.	Кадастровый или иной государственный учетный номер (инвентарный) объекта недвижимости, расположенного на измененном земельном участке	—
10.	Условный номер земельного участка	—
11	Учетный номер проекта межевания территории	—
12	Дополнительные сведения об образовании земельного участка	—
13	Сведения о земельных участках (землях общего пользования, территории общего пользования), посредством которых обеспечивается доступ	40:26:000043:33
14.	Иные сведения	—

4. Пояснения к сведениям об образуемом земельном участке **40:26:000043:33:ЗУ736** **:**

обозначение земельного участка

1.	

1. Сведения о характерных точках границ образуемого земельного участка **40:26:000043:33:ЗУ737** **:**

обозначение земельного участка

Система координат МСК-40 Зона № 1

Обозначение характерных точек границ	Координаты, м		Метод определения координат	Формулы, примененные для расчета средней квадратической погрешности определения координат характерных точек границ (M_t), с подставленными в такие формулы значениями и итоговые (вычисленные) значения M_t, м	Описание закрепления точки
	X	Y			
1	2	3	4	5	6
н1539У	437136,65	1298078,16	Метод спутниковых геодезических измерений (определений)	$M_t = \sqrt{m_0^2 + m_1^2}$	—
н1550У	437134,46	1298082,28	Метод спутниковых геодезических измерений (определений)	$M_t = \sqrt{m_0^2 + m_1^2}$	—
н1547У	437128,80	1298079,47	Метод спутниковых геодезических измерений (определений)	$M_t = \sqrt{m_0^2 + m_1^2}$	—
н1545У	437130,13	1298076,82	Метод спутниковых геодезических измерений (определений)	$M_t = \sqrt{m_0^2 + m_1^2}$	—
н1540У	437130,89	1298075,29	Метод спутниковых геодезических измерений (определений)	$M_t = \sqrt{m_0^2 + m_1^2}$	—
н1539У	437136,65	1298078,16	Метод спутниковых геодезических измерений (определений)	$M_t = \sqrt{m_0^2 + m_1^2}$	—

2. Сведения о частях границ образуемого земельного участка **40:26:000043:33:ЗУ737** :

обозначение земельного участка

Обозначение части границ		Горизонтальное проложение (S), м	Описание прохождения части границ	Сведения о согласовании местоположения границ (согласовано/спорное)
от т.	до т.			
1	2	3	4	5
н1539У	н1550У	4,67	—	—
н1550У	н1547У	6,32	—	—
н1547У	н1545У	2,97	—	—
н1545У	н1540У	1,71	—	—
н1540У	н1539У	6,44	—	—

3. Сведения о характеристиках образуемого земельного участка **40:26:000043:33:ЗУ737** :

обозначение земельного участка

№ п/п	Наименование характеристик земельного участка	Значение характеристики
1	2	3
1.	Адрес земельного участка	—

1	2	3
1.1.	Сведения о местоположении земельного участка (при отсутствии адреса) в структурированном в соответствии с федеральной информационной адресной системой виде	Калужская обл., г. Калуга
1.2.	Дополнительные сведения о местоположении земельного участка	—
2	Категория земель	Земли населенных пунктов
3	Вид (виды) разрешенного использования	Хранение автотранспорта
3.1.	Дополнительные сведения об использовании земельного участка	—
4.	Реестровый номер границ территориальной зоны или в случае отсутствия такого реестрового номера ее индивидуальное обозначение (вид, тип, номер, индекс)	—
5.	Площадь земельного участка ± величина предельной погрешности определения (вычисления) площади (**Р ± ΔР**), **м²**	30±2
6.	Формула, примененная для вычисления предельной погрешности определения площади земельного участка, с подставленными значениями и итоговые (вычисленные) значения (**ΔР**), м2	$\Delta P = 3{,}5 \cdot M_t \cdot \sqrt{P_{док}} = 3{,}5 \cdot 0{,}10 \cdot \sqrt{30} = 2$
7.	Предельный минимальный и максимальный размеры земельного участка (**Рмин и Рмакс), м²**	—
8.	Кадастровый или иной государственный учетный номер (инвентарный) объекта недвижимости, расположенного на образуемом земельном участке	—
9.	Кадастровые номера исходных земельных участков	40:26:000043:33
9.1.	Кадастровый номер входящего в состав земельного участка, представляющего собой единое землепользование (номер контура многоконтурного земельного участка), преобразование которого осуществляется	—
9.2.	Кадастровые номера земельных участков, исключаемых из состава измененного (исходного) земельного участка, представляющего собой единое землепользование	—
9.3.	Кадастровый или иной государственный учетный номер (инвентарный) объекта недвижимости, расположенного на измененном земельном участке	—
10.	Условный номер земельного участка	—
11	Учетный номер проекта межевания территории	—
12	Дополнительные сведения об образовании земельного участка	—
13	Сведения о земельных участках (землях общего пользования, территории общего пользования), посредством которых обеспечивается доступ	40:26:000043:33
14.	Иные сведения	—

4. Пояснения к сведениям об образуемом земельном участке **40:26:000043:33:ЗУ737** **:**

обозначение земельного участка

1.	

1. Сведения о характерных точках границ образуемого земельного участка **40:26:000043:33:ЗУ738** **:**

обозначение земельного участка

Система координат МСК-40 Зона № 1

Обозначение характерных точек границ	Координаты, м		Метод определения координат	Формулы, примененные для расчета средней квадратической погрешности определения координат характерных точек границ (M_t), с подставленными в такие формулы значениями и итоговые (вычисленные) значения M_t, м	Описание закрепления точки
	X	Y			
1	2	3	4	5	6
н1550У	437134,46	1298082,28	Метод спутниковых геодезических измерений (определений)	$M_t = \sqrt{m_0^2 + m_1^2}$	—
н1551У	437132,45	1298085,87	Метод спутниковых геодезических измерений (определений)	$M_t = \sqrt{m_0^2 + m_1^2}$	—
н1552У	437126,97	1298083,14	Метод спутниковых геодезических измерений (определений)	$M_t = \sqrt{m_0^2 + m_1^2}$	—
н1548У	437128,32	1298080,44	Метод спутниковых геодезических измерений (определений)	$M_t = \sqrt{m_0^2 + m_1^2}$	—
н1547У	437128,80	1298079,47	Метод спутниковых геодезических измерений (определений)	$M_t = \sqrt{m_0^2 + m_1^2}$	—
н1550У	437134,46	1298082,28	Метод спутниковых геодезических измерений (определений)	$M_t = \sqrt{m_0^2 + m_1^2}$	—

2. Сведения о частях границ образуемого земельного участка **40:26:000043:33:ЗУ738** :

обозначение земельного участка

Обозначение части границ		Горизонтальное проложение (S), м	Описание прохождения части границ	Сведения о согласовании местоположения границ (согласовано/спорное)
от т.	до т.			
1	2	3	4	5
н1550У	н1551У	4,11	—	—
н1551У	н1552У	6,12	—	—
н1552У	н1548У	3,02	—	—
н1548У	н1547У	1,08	—	—
н1547У	н1550У	6,32	—	—

3. Сведения о характеристиках образуемого земельного участка **40:26:000043:33:ЗУ738** :

обозначение земельного участка

№ п/п	Наименование характеристик земельного участка	Значение характеристики
1	2	3
1.	Адрес земельного участка	—

1	2	3
1.1.	Сведения о местоположении земельного участка (при отсутствии адреса) в структурированном в соответствии с федеральной информационной адресной системой виде	Калужская обл., г. Калуга
1.2.	Дополнительные сведения о местоположении земельного участка	—
2	Категория земель	Земли населенных пунктов
3	Вид (виды) разрешенного использования	Хранение автотранспорта
3.1.	Дополнительные сведения об использовании земельного участка	—
4.	Реестровый номер границ территориальной зоны или в случае отсутствия такого реестрового номера ее индивидуальное обозначение (вид, тип, номер, индекс)	—
5.	Площадь земельного участка ± величина предельной погрешности определения (вычисления) площади (**Р ± ΔР**), **м²**	26±2
6.	Формула, примененная для вычисления предельной погрешности определения площади земельного участка, с подставленными значениями и итоговые (вычисленные) значения (**ΔР**), м2	$\Delta P = 3{,}5 \cdot M_t \cdot \sqrt{P_{док}} = 3{,}5 \cdot 0{,}10 \cdot \sqrt{26} = 2$
7.	Предельный минимальный и максимальный размеры земельного участка (**Рмин и Рмакс), м²**	—
8.	Кадастровый или иной государственный учетный номер (инвентарный) объекта недвижимости, расположенного на образуемом земельном участке	—
9.	Кадастровые номера исходных земельных участков	40:26:000043:33
9.1.	Кадастровый номер входящего в состав земельного участка, представляющего собой единое землепользование (номер контура многоконтурного земельного участка), преобразование которого осуществляется	—
9.2.	Кадастровые номера земельных участков, исключаемых из состава измененного (исходного) земельного участка, представляющего собой единое землепользование	—
9.3.	Кадастровый или иной государственный учетный номер (инвентарный) объекта недвижимости, расположенного на измененном земельном участке	—
10.	Условный номер земельного участка	—
11	Учетный номер проекта межевания территории	—
12	Дополнительные сведения об образовании земельного участка	—
13	Сведения о земельных участках (землях общего пользования, территории общего пользования), посредством которых обеспечивается доступ	40:26:000043:33
14.	Иные сведения	—

4. Пояснения к сведениям об образуемом земельном участке **40:26:000043:33:ЗУ738** **:**

обозначение земельного участка

1.	

1. Сведения о характерных точках границ образуемого земельного участка **40:26:000043:33:ЗУ739** **:**

обозначение земельного участка

Система координат МСК-40 Зона № 1

Обозначение характерных точек границ	Координаты, м		Метод определения координат	Формулы, примененные для расчета средней квадратической погрешности определения координат характерных точек границ (M_t), с подставленными в такие формулы значениями и итоговые (вычисленные) значения M_t, м	Описание закрепления точки
	X	Y			
1	2	3	4	5	6
н1553У	437126,97	1298083,14	Метод спутниковых геодезических измерений (определений)	$M_t = \sqrt{m_0^2 + m_1^2}$	—
н1551У	437132,45	1298085,87	Метод спутниковых геодезических измерений (определений)	$M_t = \sqrt{m_0^2 + m_1^2}$	—
н1554У	437130,70	1298089,19	Метод спутниковых геодезических измерений (определений)	$M_t = \sqrt{m_0^2 + m_1^2}$	—
н1555У	437125,30	1298086,49	Метод спутниковых геодезических измерений (определений)	$M_t = \sqrt{m_0^2 + m_1^2}$	—
н1556У	437126,77	1298083,54	Метод спутниковых геодезических измерений (определений)	$M_t = \sqrt{m_0^2 + m_1^2}$	—
н1553У	437126,97	1298083,14	Метод спутниковых геодезических измерений (определений)	$M_t = \sqrt{m_0^2 + m_1^2}$	—

2. Сведения о частях границ образуемого земельного участка **40:26:000043:33:ЗУ739** :

обозначение земельного участка

Обозначение части границ		Горизонтальное проложение (S), м	Описание прохождения части границ	Сведения о согласовании местоположения границ (согласовано/спорное)
от т.	до т.			
1	2	3	4	5
н1553У	н1551У	6,12	—	—
н1551У	н1554У	3,75	—	—
н1554У	н1555У	6,04	—	—
н1555У	н1556У	3,30	—	—
н1556У	н1553У	0,45	—	—

3. Сведения о характеристиках образуемого земельного участка **40:26:000043:33:ЗУ739** :

обозначение земельного участка

№ п/п	Наименование характеристик земельного участка	Значение характеристики
1	2	3
1.	Адрес земельного участка	—

1	2	3
1.1.	Сведения о местоположении земельного участка (при отсутствии адреса) в структурированном в соответствии с федеральной информационной адресной системой виде	Калужская обл., г. Калуга
1.2.	Дополнительные сведения о местоположении земельного участка	—
2	Категория земель	Земли населенных пунктов
3	Вид (виды) разрешенного использования	Хранение автотранспорта
3.1.	Дополнительные сведения об использовании земельного участка	—
4.	Реестровый номер границ территориальной зоны или в случае отсутствия такого реестрового номера ее индивидуальное обозначение (вид, тип, номер, индекс)	—
5.	Площадь земельного участка ± величина предельной погрешности определения (вычисления) площади (**Р ± ΔР**), **м²**	23±2
6.	Формула, примененная для вычисления предельной погрешности определения площади земельного участка, с подставленными значениями и итоговые (вычисленные) значения (**ΔР**), м2	$\Delta P = 3{,}5 \cdot M_t \cdot \sqrt{P_{док}} = 3{,}5 \cdot 0{,}10 \cdot \sqrt{23} = 2$
7.	Предельный минимальный и максимальный размеры земельного участка (**Рмин и Рмакс), м²**	—
8.	Кадастровый или иной государственный учетный номер (инвентарный) объекта недвижимости, расположенного на образуемом земельном участке	—
9.	Кадастровые номера исходных земельных участков	40:26:000043:33
9.1.	Кадастровый номер входящего в состав земельного участка, представляющего собой единое землепользование (номер контура многоконтурного земельного участка), преобразование которого осуществляется	—
9.2.	Кадастровые номера земельных участков, исключаемых из состава измененного (исходного) земельного участка, представляющего собой единое землепользование	—
9.3.	Кадастровый или иной государственный учетный номер (инвентарный) объекта недвижимости, расположенного на измененном земельном участке	—
10.	Условный номер земельного участка	—
11	Учетный номер проекта межевания территории	—
12	Дополнительные сведения об образовании земельного участка	—
13	Сведения о земельных участках (землях общего пользования, территории общего пользования), посредством которых обеспечивается доступ	40:26:000043:33
14.	Иные сведения	—

4. Пояснения к сведениям об образуемом земельном участке **40:26:000043:33:ЗУ739** **:**

обозначение земельного участка

1.	

1. Сведения о характерных точках границ образуемого земельного участка **40:26:000043:33:ЗУ740** **:**

обозначение земельного участка

Система координат МСК-40 Зона № 1

Обозначение характерных точек границ	Координаты, м		Метод определения координат	Формулы, примененные для расчета средней квадратической погрешности определения координат характерных точек границ (M_t), с подставленными в такие формулы значениями и итоговые (вычисленные) значения M_t, м	Описание закрепления точки
	X	Y			
1	2	3	4	5	6
н1555У	437125,30	1298086,49	Метод спутниковых геодезических измерений (определений)	$M_t = \sqrt{m_0^2 + m_1^2}$	—
н1554У	437130,70	1298089,19	Метод спутниковых геодезических измерений (определений)	$M_t = \sqrt{m_0^2 + m_1^2}$	—
н1557У	437129,08	1298092,34	Метод спутниковых геодезических измерений (определений)	$M_t = \sqrt{m_0^2 + m_1^2}$	—
н1558У	437123,71	1298089,59	Метод спутниковых геодезических измерений (определений)	$M_t = \sqrt{m_0^2 + m_1^2}$	—
н1559У	437125,04	1298086,99	Метод спутниковых геодезических измерений (определений)	$M_t = \sqrt{m_0^2 + m_1^2}$	—
н1555У	437125,30	1298086,49	Метод спутниковых геодезических измерений (определений)	$M_t = \sqrt{m_0^2 + m_1^2}$	—

2. Сведения о частях границ образуемого земельного участка **40:26:000043:33:ЗУ740** :

обозначение земельного участка

Обозначение части границ		Горизонтальное проложение (S), м	Описание прохождения части границ	Сведения о согласовании местоположения границ (согласовано/спорное)
от т.	до т.			
1	2	3	4	5
н1555У	н1554У	6,04	—	—
н1554У	н1557У	3,54	—	—
н1557У	н1558У	6,03	—	—
н1558У	н1559У	2,92	—	—
н1559У	н1555У	0,56	—	—

3. Сведения о характеристиках образуемого земельного участка **40:26:000043:33:ЗУ740** :

обозначение земельного участка

№ п/п	Наименование характеристик земельного участка	Значение характеристики
1	2	3
1.	Адрес земельного участка	—

1	2	3
1.1.	Сведения о местоположении земельного участка (при отсутствии адреса) в структурированном в соответствии с федеральной информационной адресной системой виде	Калужская обл., г. Калуга
1.2.	Дополнительные сведения о местоположении земельного участка	—
2	Категория земель	Земли населенных пунктов
3	Вид (виды) разрешенного использования	Хранение автотранспорта
3.1.	Дополнительные сведения об использовании земельного участка	—
4.	Реестровый номер границ территориальной зоны или в случае отсутствия такого реестрового номера ее индивидуальное обозначение (вид, тип, номер, индекс)	—
5.	Площадь земельного участка ± величина предельной погрешности определения (вычисления) площади (**Р ± ΔР**), **м²**	21±2
6.	Формула, примененная для вычисления предельной погрешности определения площади земельного участка, с подставленными значениями и итоговые (вычисленные) значения (**ΔР**), м2	$\Delta P = 3{,}5 \cdot M_t \cdot \sqrt{P_{док}} = 3{,}5 \cdot 0{,}10 \cdot \sqrt{21} = 2$
7.	Предельный минимальный и максимальный размеры земельного участка (**Рмин и Рмакс), м²**	—
8.	Кадастровый или иной государственный учетный номер (инвентарный) объекта недвижимости, расположенного на образуемом земельном участке	—
9.	Кадастровые номера исходных земельных участков	40:26:000043:33
9.1.	Кадастровый номер входящего в состав земельного участка, представляющего собой единое землепользование (номер контура многоконтурного земельного участка), преобразование которого осуществляется	—
9.2.	Кадастровые номера земельных участков, исключаемых из состава измененного (исходного) земельного участка, представляющего собой единое землепользование	—
9.3.	Кадастровый или иной государственный учетный номер (инвентарный) объекта недвижимости, расположенного на измененном земельном участке	—
10.	Условный номер земельного участка	—
11	Учетный номер проекта межевания территории	—
12	Дополнительные сведения об образовании земельного участка	—
13	Сведения о земельных участках (землях общего пользования, территории общего пользования), посредством которых обеспечивается доступ	40:26:000043:33
14.	Иные сведения	—

4. Пояснения к сведениям об образуемом земельном участке **40:26:000043:33:ЗУ740** **:**

обозначение земельного участка

1.	

1. Сведения о характерных точках границ образуемого земельного участка **40:26:000043:33:ЗУ741** **:**

обозначение земельного участка

Система координат МСК-40 Зона № 1

Обозначение характерных точек границ	Координаты, м		Метод определения координат	Формулы, примененные для расчета средней квадратической погрешности определения координат характерных точек границ (M_t), с подставленными в такие формулы значениями и итоговые (вычисленные) значения M_t, м	Описание закрепления точки
	X	Y			
1	2	3	4	5	6
н1557У	437129,08	1298092,34	Метод спутниковых геодезических измерений (определений)	$M_t = \sqrt{m_0^2 + m_1^2}$	—
н1560У	437127,50	1298095,63	Метод спутниковых геодезических измерений (определений)	$M_t = \sqrt{m_0^2 + m_1^2}$	—
н1561У	437122,05	1298092,83	Метод спутниковых геодезических измерений (определений)	$M_t = \sqrt{m_0^2 + m_1^2}$	—
н1562У	437123,60	1298089,80	Метод спутниковых геодезических измерений (определений)	$M_t = \sqrt{m_0^2 + m_1^2}$	—
н1558У	437123,71	1298089,59	Метод спутниковых геодезических измерений (определений)	$M_t = \sqrt{m_0^2 + m_1^2}$	—
н1557У	437129,08	1298092,34	Метод спутниковых геодезических измерений (определений)	$M_t = \sqrt{m_0^2 + m_1^2}$	—

2. Сведения о частях границ образуемого земельного участка **40:26:000043:33:ЗУ741** :

обозначение земельного участка

Обозначение части границ		Горизонтальное проложение (S), м	Описание прохождения части границ	Сведения о согласовании местоположения границ (согласовано/спорное)
от т.	до т.			
1	2	3	4	5
н1557У	н1560У	3,65	—	—
н1560У	н1561У	6,13	—	—
н1561У	н1562У	3,40	—	—
н1562У	н1558У	0,24	—	—
н1558У	н1557У	6,03	—	—

3. Сведения о характеристиках образуемого земельного участка **40:26:000043:33:ЗУ741** :

обозначение земельного участка

№ п/п	Наименование характеристик земельного участка	Значение характеристики
1	2	3
1.	Адрес земельного участка	—

1	2	3
1.1.	Сведения о местоположении земельного участка (при отсутствии адреса) в структурированном в соответствии с федеральной информационной адресной системой виде	Калужская обл., г. Калуга
1.2.	Дополнительные сведения о местоположении земельного участка	—
2	Категория земель	Земли населенных пунктов
3	Вид (виды) разрешенного использования	Хранение автотранспорта
3.1.	Дополнительные сведения об использовании земельного участка	—
4.	Реестровый номер границ территориальной зоны или в случае отсутствия такого реестрового номера ее индивидуальное обозначение (вид, тип, номер, индекс)	—
5.	Площадь земельного участка ± величина предельной погрешности определения (вычисления) площади (**Р ± ΔР**), **м²**	22±2
6.	Формула, примененная для вычисления предельной погрешности определения площади земельного участка, с подставленными значениями и итоговые (вычисленные) значения (**ΔР**), м2	$\Delta P = 3{,}5 \cdot M_t \cdot \sqrt{P_{док}} = 3{,}5 \cdot 0{,}10 \cdot \sqrt{22} = 2$
7.	Предельный минимальный и максимальный размеры земельного участка (**Рмин и Рмакс), м²**	—
8.	Кадастровый или иной государственный учетный номер (инвентарный) объекта недвижимости, расположенного на образуемом земельном участке	—
9.	Кадастровые номера исходных земельных участков	40:26:000043:33
9.1.	Кадастровый номер входящего в состав земельного участка, представляющего собой единое землепользование (номер контура многоконтурного земельного участка), преобразование которого осуществляется	—
9.2.	Кадастровые номера земельных участков, исключаемых из состава измененного (исходного) земельного участка, представляющего собой единое землепользование	—
9.3.	Кадастровый или иной государственный учетный номер (инвентарный) объекта недвижимости, расположенного на измененном земельном участке	—
10.	Условный номер земельного участка	—
11	Учетный номер проекта межевания территории	—
12	Дополнительные сведения об образовании земельного участка	—
13	Сведения о земельных участках (землях общего пользования, территории общего пользования), посредством которых обеспечивается доступ	40:26:000043:33
14.	Иные сведения	—

4. Пояснения к сведениям об образуемом земельном участке **40:26:000043:33:ЗУ741** **:**

обозначение земельного участка

1.	

1. Сведения о характерных точках границ образуемого земельного участка **40:26:000043:33:ЗУ742** **:**

обозначение земельного участка

Система координат МСК-40 Зона № 1

Обозначение характерных точек границ	Координаты, м		Метод определения координат	Формулы, примененные для расчета средней квадратической погрешности определения координат характерных точек границ (M_t), с подставленными в такие формулы значениями и итоговые (вычисленные) значения M_t, м	Описание закрепления точки
	X	Y			
1	2	3	4	5	6
н1560У	437127,50	1298095,63	Метод спутниковых геодезических измерений (определений)	$M_t = \sqrt{m_0^2 + m_1^2}$	—
н1563У	437126,01	1298098,64	Метод спутниковых геодезических измерений (определений)	$M_t = \sqrt{m_0^2 + m_1^2}$	—
н1564У	437120,48	1298095,88	Метод спутниковых геодезических измерений (определений)	$M_t = \sqrt{m_0^2 + m_1^2}$	—
н1565У	437122,00	1298092,92	Метод спутниковых геодезических измерений (определений)	$M_t = \sqrt{m_0^2 + m_1^2}$	—
н1561У	437122,05	1298092,83	Метод спутниковых геодезических измерений (определений)	$M_t = \sqrt{m_0^2 + m_1^2}$	—
н1560У	437127,50	1298095,63	Метод спутниковых геодезических измерений (определений)	$M_t = \sqrt{m_0^2 + m_1^2}$	—

2. Сведения о частях границ образуемого земельного участка **40:26:000043:33:ЗУ742** :

обозначение земельного участка

Обозначение части границ		Горизонтальное проложение (S), м	Описание прохождения части границ	Сведения о согласовании местоположения границ (согласовано/спорное)
от т.	до т.			
1	2	3	4	5
н1560У	н1563У	3,36	—	—
н1563У	н1564У	6,18	—	—
н1564У	н1565У	3,33	—	—
н1565У	н1561У	0,10	—	—
н1561У	н1560У	6,13	—	—

3. Сведения о характеристиках образуемого земельного участка **40:26:000043:33:ЗУ742** :

обозначение земельного участка

№ п/п	Наименование характеристик земельного участка	Значение характеристики
1	2	3
1.	Адрес земельного участка	—

1	2	3
1.1.	Сведения о местоположении земельного участка (при отсутствии адреса) в структурированном в соответствии с федеральной информационной адресной системой виде	Калужская обл., г. Калуга
1.2.	Дополнительные сведения о местоположении земельного участка	—
2	Категория земель	Земли населенных пунктов
3	Вид (виды) разрешенного использования	Хранение автотранспорта
3.1.	Дополнительные сведения об использовании земельного участка	—
4.	Реестровый номер границ территориальной зоны или в случае отсутствия такого реестрового номера ее индивидуальное обозначение (вид, тип, номер, индекс)	—
5.	Площадь земельного участка ± величина предельной погрешности определения (вычисления) площади (**Р ± ΔР**), **м²**	21±2
6.	Формула, примененная для вычисления предельной погрешности определения площади земельного участка, с подставленными значениями и итоговые (вычисленные) значения (**ΔР**), м2	$\Delta P = 3{,}5 \cdot M_t \cdot \sqrt{P_{док}} = 3{,}5 \cdot 0{,}10 \cdot \sqrt{21} = 2$
7.	Предельный минимальный и максимальный размеры земельного участка (**Рмин и Рмакс), м²**	—
8.	Кадастровый или иной государственный учетный номер (инвентарный) объекта недвижимости, расположенного на образуемом земельном участке	—
9.	Кадастровые номера исходных земельных участков	40:26:000043:33
9.1.	Кадастровый номер входящего в состав земельного участка, представляющего собой единое землепользование (номер контура многоконтурного земельного участка), преобразование которого осуществляется	—
9.2.	Кадастровые номера земельных участков, исключаемых из состава измененного (исходного) земельного участка, представляющего собой единое землепользование	—
9.3.	Кадастровый или иной государственный учетный номер (инвентарный) объекта недвижимости, расположенного на измененном земельном участке	—
10.	Условный номер земельного участка	—
11	Учетный номер проекта межевания территории	—
12	Дополнительные сведения об образовании земельного участка	—
13	Сведения о земельных участках (землях общего пользования, территории общего пользования), посредством которых обеспечивается доступ	40:26:000043:33
14.	Иные сведения	—

4. Пояснения к сведениям об образуемом земельном участке **40:26:000043:33:ЗУ742** **:**

обозначение земельного участка

1.	

1. Сведения о характерных точках границ образуемого земельного участка **40:26:000043:33:ЗУ743** **:**

обозначение земельного участка

Система координат МСК-40 Зона № 1

Обозначение характерных точек границ	Координаты, м		Метод определения координат	Формулы, примененные для расчета средней квадратической погрешности определения координат характерных точек границ (M_t), с подставленными в такие формулы значениями и итоговые (вычисленные) значения M_t, м	Описание закрепления точки
	X	Y			
1	2	3	4	5	6
н1563У	437126,01	1298098,64	Метод спутниковых геодезических измерений (определений)	$M_t = \sqrt{m_0^2 + m_1^2}$	—
н1566У	437124,39	1298101,90	Метод спутниковых геодезических измерений (определений)	$M_t = \sqrt{m_0^2 + m_1^2}$	—
н1567У	437118,83	1298099,10	Метод спутниковых геодезических измерений (определений)	$M_t = \sqrt{m_0^2 + m_1^2}$	—
н1568У	437120,35	1298096,15	Метод спутниковых геодезических измерений (определений)	$M_t = \sqrt{m_0^2 + m_1^2}$	—
н1564У	437120,48	1298095,88	Метод спутниковых геодезических измерений (определений)	$M_t = \sqrt{m_0^2 + m_1^2}$	—
н1563У	437126,01	1298098,64	Метод спутниковых геодезических измерений (определений)	$M_t = \sqrt{m_0^2 + m_1^2}$	—

2. Сведения о частях границ образуемого земельного участка **40:26:000043:33:ЗУ743** :

обозначение земельного участка

Обозначение части границ		Горизонтальное проложение (S), м	Описание прохождения части границ	Сведения о согласовании местоположения границ (согласовано/спорное)
от т.	до т.			
1	2	3	4	5
н1563У	н1566У	3,64	—	—
н1566У	н1567У	6,23	—	—
н1567У	н1568У	3,32	—	—
н1568У	н1564У	0,30	—	—
н1564У	н1563У	6,18	—	—

3. Сведения о характеристиках образуемого земельного участка **40:26:000043:33:ЗУ743** :

обозначение земельного участка

№ п/п	Наименование характеристик земельного участка	Значение характеристики
1	2	3
1.	Адрес земельного участка	—

1	2	3
1.1.	Сведения о местоположении земельного участка (при отсутствии адреса) в структурированном в соответствии с федеральной информационной адресной системой виде	Калужская обл., г. Калуга
1.2.	Дополнительные сведения о местоположении земельного участка	—
2	Категория земель	Земли населенных пунктов
3	Вид (виды) разрешенного использования	Хранение автотранспорта
3.1.	Дополнительные сведения об использовании земельного участка	—
4.	Реестровый номер границ территориальной зоны или в случае отсутствия такого реестрового номера ее индивидуальное обозначение (вид, тип, номер, индекс)	—
5.	Площадь земельного участка ± величина предельной погрешности определения (вычисления) площади (**Р ± ΔР**), **м²**	22±2
6.	Формула, примененная для вычисления предельной погрешности определения площади земельного участка, с подставленными значениями и итоговые (вычисленные) значения (**ΔР**), м2	$\Delta P = 3{,}5 \cdot M_t \cdot \sqrt{P_{док}} = 3{,}5 \cdot 0{,}10 \cdot \sqrt{22} = 2$
7.	Предельный минимальный и максимальный размеры земельного участка (**Рмин и Рмакс), м²**	—
8.	Кадастровый или иной государственный учетный номер (инвентарный) объекта недвижимости, расположенного на образуемом земельном участке	—
9.	Кадастровые номера исходных земельных участков	40:26:000043:33
9.1.	Кадастровый номер входящего в состав земельного участка, представляющего собой единое землепользование (номер контура многоконтурного земельного участка), преобразование которого осуществляется	—
9.2.	Кадастровые номера земельных участков, исключаемых из состава измененного (исходного) земельного участка, представляющего собой единое землепользование	—
9.3.	Кадастровый или иной государственный учетный номер (инвентарный) объекта недвижимости, расположенного на измененном земельном участке	—
10.	Условный номер земельного участка	—
11	Учетный номер проекта межевания территории	—
12	Дополнительные сведения об образовании земельного участка	—
13	Сведения о земельных участках (землях общего пользования, территории общего пользования), посредством которых обеспечивается доступ	40:26:000043:33
14.	Иные сведения	—

4. Пояснения к сведениям об образуемом земельном участке **40:26:000043:33:ЗУ743** **:**

обозначение земельного участка

1.	

1. Сведения о характерных точках границ образуемого земельного участка **40:26:000043:33:ЗУ744** **:**

обозначение земельного участка

Система координат МСК-40 Зона № 1

Обозначение характерных точек границ	Координаты, м		Метод определения координат	Формулы, примененные для расчета средней квадратической погрешности определения координат характерных точек границ (M_t), с подставленными в такие формулы значениями и итоговые (вычисленные) значения M_t, м	Описание закрепления точки
	X	Y			
1	2	3	4	5	6
н1566У	437124,39	1298101,90	Метод спутниковых геодезических измерений (определений)	$M_t = \sqrt{m_0^2 + m_1^2}$	—
н1569У	437122,93	1298104,85	Метод спутниковых геодезических измерений (определений)	$M_t = \sqrt{m_0^2 + m_1^2}$	—
н1570У	437117,31	1298102,05	Метод спутниковых геодезических измерений (определений)	$M_t = \sqrt{m_0^2 + m_1^2}$	—
н1567У	437118,83	1298099,10	Метод спутниковых геодезических измерений (определений)	$M_t = \sqrt{m_0^2 + m_1^2}$	—
н1566У	437124,39	1298101,90	Метод спутниковых геодезических измерений (определений)	$M_t = \sqrt{m_0^2 + m_1^2}$	—

2. Сведения о частях границ образуемого земельного участка **40:26:000043:33:ЗУ744** :

обозначение земельного участка

Обозначение части границ		Горизонтальное проложение (S), м	Описание прохождения части границ	Сведения о согласовании местоположения границ (согласовано/спорное)
от т.	до т.			
1	2	3	4	5
н1566У	н1569У	3,29	—	—
н1569У	н1570У	6,28	—	—
н1570У	н1567У	3,32	—	—
н1567У	н1566У	6,23	—	—

3. Сведения о характеристиках образуемого земельного участка **40:26:000043:33:ЗУ744** :

обозначение земельного участка

№ п/п	Наименование характеристик земельного участка	Значение характеристики
1	2	3
1.	Адрес земельного участка	—
1.1.	Сведения о местоположении земельного участка (при отсутствии адреса) в структурированном в соответствии с федеральной информационной адресной системой виде	Калужская обл., г. Калуга
1.2.	Дополнительные сведения о местоположении земельного участка	—
2	Категория земель	Земли населенных пунктов
3	Вид (виды) разрешенного использования	Хранение автотранспорта

1	2	3
3.1.	Дополнительные сведения об использовании земельного участка	—
4.	Реестровый номер границ территориальной зоны или в случае отсутствия такого реестрового номера ее индивидуальное обозначение (вид, тип, номер, индекс)	—
5.	Площадь земельного участка ± величина предельной погрешности определения (вычисления) площади (**Р ± ΔР**), **м²**	21±2
6.	Формула, примененная для вычисления предельной погрешности определения площади земельного участка, с подставленными значениями и итоговые (вычисленные) значения (**ΔР**), м2	$\Delta P = 3{,}5 \cdot M_t \cdot \sqrt{P_{док}} = 3{,}5 \cdot 0{,}10 \cdot \sqrt{21} = 2$
7.	Предельный минимальный и максимальный размеры земельного участка (**Рмин и Рмакс), м²**	—
8.	Кадастровый или иной государственный учетный номер (инвентарный) объекта недвижимости, расположенного на образуемом земельном участке	—
9.	Кадастровые номера исходных земельных участков	40:26:000043:33
9.1.	Кадастровый номер входящего в состав земельного участка, представляющего собой единое землепользование (номер контура многоконтурного земельного участка), преобразование которого осуществляется	—
9.2.	Кадастровые номера земельных участков, исключаемых из состава измененного (исходного) земельного участка, представляющего собой единое землепользование	—
9.3.	Кадастровый или иной государственный учетный номер (инвентарный) объекта недвижимости, расположенного на измененном земельном участке	—
10.	Условный номер земельного участка	—
11	Учетный номер проекта межевания территории	—
12	Дополнительные сведения об образовании земельного участка	—
13	Сведения о земельных участках (землях общего пользования, территории общего пользования), посредством которых обеспечивается доступ	40:26:000043:33
14.	Иные сведения	—

4. Пояснения к сведениям об образуемом земельном участке **40:26:000043:33:ЗУ744** :

обозначение земельного участка

1.	

1. Сведения о характерных точках границ образуемого земельного участка **40:26:000043:33:ЗУ745** :

обозначение земельного участка

Система координат МСК-40 Зона № 1

Обозначение характерных точек границ	Координаты, м		Метод определения координат	Формулы, примененные для расчета средней квадратической погрешности определения координат характерных точек границ (M_t), с подставленными в такие формулы значениями и итоговые (вычисленные) значения M_t, м	Описание закрепления точки
	X	Y			
1	2	3	4	5	6
н1549У	437122,73	1298077,66	Метод спутниковых геодезических измерений (определений)	$M_t = \sqrt{m_0^2 + m_1^2}$	—

н1548У	437128,32	1298080,44	Метод спутниковых геодезических измерений (определений)	$M_t = \sqrt{m_0^2 + m_1^2}$	—
н1552У	437126,97	1298083,14	Метод спутниковых геодезических измерений (определений)	$M_t = \sqrt{m_0^2 + m_1^2}$	—
н1556У	437126,77	1298083,54	Метод спутниковых геодезических измерений (определений)	$M_t = \sqrt{m_0^2 + m_1^2}$	—
н1571У	437121,02	1298080,68	Метод спутниковых геодезических измерений (определений)	$M_t = \sqrt{m_0^2 + m_1^2}$	—
н1549У	437122,73	1298077,66	Метод спутниковых геодезических измерений (определений)	$M_t = \sqrt{m_0^2 + m_1^2}$	—

2. Сведения о частях границ образуемого земельного участка **40:26:000043:33:ЗУ745** :

обозначение земельного участка

Обозначение части границ		Горизонтальное проложение (S), м	Описание прохождения части границ	Сведения о согласовании местоположения границ (согласовано/спорное)
от т.	до т.			
1	2	3	4	5
н1549У	н1548У	6,24	—	—
н1548У	н1552У	3,02	—	—
н1552У	н1556У	0,45	—	—
н1556У	н1571У	6,42	—	—
н1571У	н1549У	3,47	—	—

3. Сведения о характеристиках образуемого земельного участка **40:26:000043:33:ЗУ745** :

обозначение земельного участка

№ п/п	Наименование характеристик земельного участка	Значение характеристики
1	2	3
1.	Адрес земельного участка	—
1.1.	Сведения о местоположении земельного участка (при отсутствии адреса) в структурированном в соответствии с федеральной информационной адресной системой виде	Калужская обл., г. Калуга
1.2.	Дополнительные сведения о местоположении земельного участка	—
2	Категория земель	Земли населенных пунктов
3	Вид (виды) разрешенного использования	Хранение автотранспорта
3.1.	Дополнительные сведения об использовании земельного участка	—
4.	Реестровый номер границ территориальной зоны или в случае отсутствия такого реестрового номера ее индивидуальное обозначение (вид, тип, номер, индекс)	—
5.	Площадь земельного участка ± величина предельной погрешности определения (вычисления) площади (**Р ± ΔР**), **м²**	22±2
6.	Формула, примененная для вычисления предельной погрешности определения площади земельного участка, с подставленными значениями и итоговые (вычисленные) значения	$\Delta P = 3,5 \cdot M_t \cdot \sqrt{P_{док}} = 3,5 \cdot 0,10 \cdot \sqrt{22} = 2$

1	2	3
	(**ΔР**), м2	
7.	Предельный минимальный и максимальный размеры земельного участка (**Рмин и Рмакс), м^2**	—
8.	Кадастровый или иной государственный учетный номер (инвентарный) объекта недвижимости, расположенного на образуемом земельном участке	—
9.	Кадастровые номера исходных земельных участков	40:26:000043:33
9.1.	Кадастровый номер входящего в состав земельного участка, представляющего собой единое землепользование (номер контура многоконтурного земельного участка), преобразование которого осуществляется	—
9.2.	Кадастровые номера земельных участков, исключаемых из состава измененного (исходного) земельного участка, представляющего собой единое землепользование	—
9.3.	Кадастровый или иной государственный учетный номер (инвентарный) объекта недвижимости, расположенного на измененном земельном участке	—
10.	Условный номер земельного участка	—
11	Учетный номер проекта межевания территории	—
12	Дополнительные сведения об образовании земельного участка	—
13	Сведения о земельных участках (землях общего пользования, территории общего пользования), посредством которых обеспечивается доступ	40:26:000043:33
14.	Иные сведения	—

4. Пояснения к сведениям об образуемом земельном участке **40:26:000043:33:ЗУ745** **:**

обозначение земельного участка

1.	

1. Сведения о характерных точках границ образуемого земельного участка **40:26:000043:33:ЗУ746** **:**

обозначение земельного участка

Система координат МСК-40 Зона № 1

Обозначение характерных точек границ	Координаты, м		Метод определения координат	Формулы, примененные для расчета средней квадратической погрешности определения координат характерных точек границ (M_t), с подставленными в такие формулы значениями и итоговые (вычисленные) значения M_t, м	Описание закрепления точки
	X	Y			
1	2	3	4	5	6
н1571У	437121,02	1298080,68	Метод спутниковых геодезических измерений (определений)	$M_t = \sqrt{m_0^2 + m_1^2}$	—
н1556У	437126,77	1298083,54	Метод спутниковых геодезических измерений (определений)	$M_t = \sqrt{m_0^2 + m_1^2}$	—
н1555У	437125,30	1298086,49	Метод спутниковых геодезических измерений (определений)	$M_t = \sqrt{m_0^2 + m_1^2}$	—

н1559У	437125,04	1298086,99	Метод спутниковых геодезических измерений (определений)	$M_t = \sqrt{m_0^2 + m_1^2}$	—
н1572У	437119,19	1298083,99	Метод спутниковых геодезических измерений (определений)	$M_t = \sqrt{m_0^2 + m_1^2}$	—
н1571У	437121,02	1298080,68	Метод спутниковых геодезических измерений (определений)	$M_t = \sqrt{m_0^2 + m_1^2}$	—

2. Сведения о частях границ образуемого земельного участка **40:26:000043:33:ЗУ746** :

обозначение земельного участка

Обозначение части границ		Горизонтальное проложение (S), м	Описание прохождения части границ	Сведения о согласовании местоположения границ (согласовано/спорное)
от т.	до т.			
1	2	3	4	5
н1571У	н1556У	6,42	—	—
н1556У	н1555У	3,30	—	—
н1555У	н1559У	0,56	—	—
н1559У	н1572У	6,57	—	—
н1572У	н1571У	3,78	—	—

3. Сведения о характеристиках образуемого земельного участка **40:26:000043:33:ЗУ746** :

обозначение земельного участка

№ п/п	Наименование характеристик земельного участка	Значение характеристики
1	2	3
1.	Адрес земельного участка	—
1.1.	Сведения о местоположении земельного участка (при отсутствии адреса) в структурированном в соответствии с федеральной информационной адресной системой виде	Калужская обл., г. Калуга
1.2.	Дополнительные сведения о местоположении земельного участка	—
2	Категория земель	Земли населенных пунктов
3	Вид (виды) разрешенного использования	Хранение автотранспорта
3.1.	Дополнительные сведения об использовании земельного участка	—
4.	Реестровый номер границ территориальной зоны или в случае отсутствия такого реестрового номера ее индивидуальное обозначение (вид, тип, номер, индекс)	—
5.	Площадь земельного участка ± величина предельной погрешности определения (вычисления) площади (**Р ± ΔР**), **м²**	25±2
6.	Формула, примененная для вычисления предельной погрешности определения площади земельного участка, с подставленными значениями и итоговые (вычисленные) значения (**ΔР**), м2	$\Delta P = 3,5 \cdot M_t \cdot \sqrt{P_{док}} = 3,5 \cdot 0,10 \cdot \sqrt{25} = 2$
7.	Предельный минимальный и максимальный размеры земельного участка (**Рмин и Рмакс), м²**	—
8.	Кадастровый или иной государственный учетный номер (инвентарный) объекта недвижимости, расположенного на образуемом земельном участке	—
9.	Кадастровые номера исходных земельных участков	40:26:000043:33

1	2	3
9.1.	Кадастровый номер входящего в состав земельного участка, представляющего собой единое землепользование (номер контура многоконтурного земельного участка), преобразование которого осуществляется	—
9.2.	Кадастровые номера земельных участков, исключаемых из состава измененного (исходного) земельного участка, представляющего собой единое землепользование	—
9.3.	Кадастровый или иной государственный учетный номер (инвентарный) объекта недвижимости, расположенного на измененном земельном участке	—
10.	Условный номер земельного участка	—
11	Учетный номер проекта межевания территории	—
12	Дополнительные сведения об образовании земельного участка	—
13	Сведения о земельных участках (землях общего пользования, территории общего пользования), посредством которых обеспечивается доступ	40:26:000043:33
14.	Иные сведения	—

4. Пояснения к сведениям об образуемом земельном участке **40:26:000043:33:ЗУ746** :

обозначение земельного участка

1.	

1. Сведения о характерных точках границ образуемого земельного участка **40:26:000043:33:ЗУ747** :

обозначение земельного участка

Система координат МСК-40

Зона № 1

Обозначение характерных точек границ	Координаты, м		Метод определения координат	Формулы, примененные для расчета средней квадратической погрешности определения координат характерных точек границ (M_t), с подставленными в такие формулы значениями и итоговые (вычисленные) значения M_t, м	Описание закрепления точки
	X	Y			
1	2	3	4	5	6
н1572У	437119,19	1298083,99	Метод спутниковых геодезических измерений (определений)	$M_t = \sqrt{m_0^2 + m_1^2}$	—
н1559У	437125,04	1298086,99	Метод спутниковых геодезических измерений (определений)	$M_t = \sqrt{m_0^2 + m_1^2}$	—
н1558У	437123,71	1298089,59	Метод спутниковых геодезических измерений (определений)	$M_t = \sqrt{m_0^2 + m_1^2}$	—
н1562У	437123,60	1298089,80	Метод спутниковых геодезических измерений (определений)	$M_t = \sqrt{m_0^2 + m_1^2}$	—
н1573У	437117,81	1298086,83	Метод спутниковых геодезических измерений (определений)	$M_t = \sqrt{m_0^2 + m_1^2}$	—

н1572У	437119,19	1298083,99	Метод спутниковых геодезических измерений (определений)	$M_t = \sqrt{m_0^2 + m_1^2}$	—

2. Сведения о частях границ образуемого земельного участка **40:26:000043:33:ЗУ747** :

обозначение земельного участка

Обозначение части границ		Горизонтальное проложение (S), м	Описание прохождения части границ	Сведения о согласовании местоположения границ (согласовано/спорное)
от т.	до т.			
1	2	3	4	5
н1572У	н1559У	6,57	—	—
н1559У	н1558У	2,92	—	—
н1558У	н1562У	0,24	—	—
н1562У	н1573У	6,51	—	—
н1573У	н1572У	3,16	—	—

3. Сведения о характеристиках образуемого земельного участка **40:26:000043:33:ЗУ747** :

обозначение земельного участка

№ п/п	Наименование характеристик земельного участка	Значение характеристики
1	2	3
1.	Адрес земельного участка	—
1.1.	Сведения о местоположении земельного участка (при отсутствии адреса) в структурированном в соответствии с федеральной информационной адресной системой виде	Калужская обл., г. Калуга
1.2.	Дополнительные сведения о местоположении земельного участка	—
2	Категория земель	Земли населенных пунктов
3	Вид (виды) разрешенного использования	Хранение автотранспорта
3.1.	Дополнительные сведения об использовании земельного участка	—
4.	Реестровый номер границ территориальной зоны или в случае отсутствия такого реестрового номера ее индивидуальное обозначение (вид, тип, номер, индекс)	—
5.	Площадь земельного участка ± величина предельной погрешности определения (вычисления) площади (**Р ± ΔР**), **м²**	21±2
6.	Формула, примененная для вычисления предельной погрешности определения площади земельного участка, с подставленными значениями и итоговые (вычисленные) значения (**ΔР**), м2	$\Delta P = 3,5 \cdot M_t \cdot \sqrt{P_{док}} = 3,5 \cdot 0,10 \cdot \sqrt{21} = 2$
7.	Предельный минимальный и максимальный размеры земельного участка (**Рмин и Рмакс), м²**	—
8.	Кадастровый или иной государственный учетный номер (инвентарный) объекта недвижимости, расположенного на образуемом земельном участке	—
9.	Кадастровые номера исходных земельных участков	40:26:000043:33
9.1.	Кадастровый номер входящего в состав земельного участка, представляющего собой единое землепользование (номер контура многоконтурного земельного участка), преобразование которого осуществляется	—
9.2.	Кадастровые номера земельных участков, исключаемых из состава измененного (исходного) земельного участка, представляющего собой единое землепользование	—

1	2	3
9.3.	Кадастровый или иной государственный учетный номер (инвентарный) объекта недвижимости, расположенного на измененном земельном участке	—
10.	Условный номер земельного участка	—
11	Учетный номер проекта межевания территории	—
12	Дополнительные сведения об образовании земельного участка	—
13	Сведения о земельных участках (землях общего пользования, территории общего пользования), посредством которых обеспечивается доступ	40:26:000043:33
14.	Иные сведения	—

4. Пояснения к сведениям об образуемом земельном участке **40:26:000043:33:ЗУ747** :

обозначение земельного участка

1.	

1. Сведения о характерных точках границ образуемого земельного участка **40:26:000043:33:ЗУ748** :

обозначение земельного участка

Система координат МСК-40 Зона № 1

Обозначение характерных точек границ	Координаты, м		Метод определения координат	Формулы, примененные для расчета средней квадратической погрешности определения координат характерных точек границ (M_t), с подставленными в такие формулы значениями и итоговые (вычисленные) значения M_t, м	Описание закрепления точки
	X	Y			
1	2	3	4	5	6
н1574У	437116,30	1298089,99	Метод спутниковых геодезических измерений (определений)	$M_t = \sqrt{m_0^2 + m_1^2}$	—
н1565У	437122,00	1298092,92	Метод спутниковых геодезических измерений (определений)	$M_t = \sqrt{m_0^2 + m_1^2}$	—
н1564У	437120,48	1298095,88	Метод спутниковых геодезических измерений (определений)	$M_t = \sqrt{m_0^2 + m_1^2}$	—
н1568У	437120,35	1298096,15	Метод спутниковых геодезических измерений (определений)	$M_t = \sqrt{m_0^2 + m_1^2}$	—
н1575У	437114,68	1298093,24	Метод спутниковых геодезических измерений (определений)	$M_t = \sqrt{m_0^2 + m_1^2}$	—
н1574У	437116,30	1298089,99	Метод спутниковых геодезических измерений (определений)	$M_t = \sqrt{m_0^2 + m_1^2}$	—

2. Сведения о частях границ образуемого земельного участка **40:26:000043:33:ЗУ748** :

обозначение земельного участка

Обозначение части границ		Горизонтальное проложение (S), м	Описание прохождения части границ	Сведения о согласовании местоположения границ (согласовано/спорное)
от т.	до т.			
1	2	3	4	5
н1574У	н1565У	6,41	—	—
н1565У	н1564У	3,33	—	—
н1564У	н1568У	0,30	—	—
н1568У	н1575У	6,37	—	—
н1575У	н1574У	3,63	—	—

3. Сведения о характеристиках образуемого земельного участка **40:26:000043:33:ЗУ748** :

обозначение земельного участка

№ п/п	Наименование характеристик земельного участка	Значение характеристики
1	2	3
1.	Адрес земельного участка	—
1.1.	Сведения о местоположении земельного участка (при отсутствии адреса) в структурированном в соответствии с федеральной информационной адресной системой виде	Калужская обл., г. Калуга
1.2.	Дополнительные сведения о местоположении земельного участка	—
2	Категория земель	Земли населенных пунктов
3	Вид (виды) разрешенного использования	Хранение автотранспорта
3.1.	Дополнительные сведения об использовании земельного участка	—
4.	Реестровый номер границ территориальной зоны или в случае отсутствия такого реестрового номера ее индивидуальное обозначение (вид, тип, номер, индекс)	—
5.	Площадь земельного участка ± величина предельной погрешности определения (вычисления) площади (**Р ± ΔР**), **м²**	23±2
6.	Формула, примененная для вычисления предельной погрешности определения площади земельного участка, с подставленными значениями и итоговые (вычисленные) значения (**ΔР**), м2	$\Delta P = 3,5 \cdot M_t \cdot \sqrt{P_{док}} = 3,5 \cdot 0,10 \cdot \sqrt{23} = 2$
7.	Предельный минимальный и максимальный размеры земельного участка (**Рмин и Рмакс), м²**	—
8.	Кадастровый или иной государственный учетный номер (инвентарный) объекта недвижимости, расположенного на образуемом земельном участке	—
9.	Кадастровые номера исходных земельных участков	40:26:000043:33
9.1.	Кадастровый номер входящего в состав земельного участка, представляющего собой единое землепользование (номер контура многоконтурного земельного участка), преобразование которого осуществляется	—
9.2.	Кадастровые номера земельных участков, исключаемых из состава измененного (исходного) земельного участка, представляющего собой единое землепользование	—
9.3.	Кадастровый или иной государственный учетный номер (инвентарный) объекта недвижимости, расположенного на измененном земельном участке	—
10.	Условный номер земельного участка	—
11	Учетный номер проекта межевания территории	—

1	2	3
12	Дополнительные сведения об образовании земельного участка	—
13	Сведения о земельных участках (землях общего пользования, территории общего пользования), посредством которых обеспечивается доступ	40:26:000043:33
14.	Иные сведения	—

4. Пояснения к сведениям об образуемом земельном участке **40:26:000043:33:ЗУ748** **:**

обозначение земельного участка

1.	

1. Сведения о характерных точках границ образуемого земельного участка **40:26:000043:33:ЗУ749** **:**

обозначение земельного участка

Система координат МСК-40 Зона № 1

Обозначение характерных точек границ	Координаты, м		Метод определения координат	Формулы, примененные для расчета средней квадратической погрешности определения координат характерных точек границ (M_t), с подставленными в такие формулы значениями и итоговые (вычисленные) значения M_t, м	Описание закрепления точки
	X	Y			
1	2	3	4	5	6
н1576У	437113,20	1298096,20	Метод спутниковых геодезических измерений (определений)	$M_t = \sqrt{m_0^2 + m_1^2}$	—
н1567У	437118,83	1298099,10	Метод спутниковых геодезических измерений (определений)	$M_t = \sqrt{m_0^2 + m_1^2}$	—
н1570У	437117,31	1298102,05	Метод спутниковых геодезических измерений (определений)	$M_t = \sqrt{m_0^2 + m_1^2}$	—
н1577У	437117,11	1298102,43	Метод спутниковых геодезических измерений (определений)	$M_t = \sqrt{m_0^2 + m_1^2}$	—
н1578У	437111,53	1298099,45	Метод спутниковых геодезических измерений (определений)	$M_t = \sqrt{m_0^2 + m_1^2}$	—
н1576У	437113,20	1298096,20	Метод спутниковых геодезических измерений (определений)	$M_t = \sqrt{m_0^2 + m_1^2}$	—

2. Сведения о частях границ образуемого земельного участка **40:26:000043:33:ЗУ749** **:**

обозначение земельного участка

Обозначение части границ		Горизонтальное проложение (S), м	Описание прохождения части границ	Сведения о согласовании местоположения границ (согласовано/спорное)
от т.	до т.			

1	2	3	4	5
н1576У	н1567У	6,33	—	—
н1567У	н1570У	3,32	—	—
н1570У	н1577У	0,43	—	—
н1577У	н1578У	6,33	—	—
н1578У	н1576У	3,65	—	—

3. Сведения о характеристиках образуемого земельного участка **40:26:000043:33:ЗУ749** **:**

обозначение земельного участка

№ п/п	Наименование характеристик земельного участка	Значение характеристики
1	2	3
1.	Адрес земельного участка	—
1.1.	Сведения о местоположении земельного участка (при отсутствии адреса) в структурированном в соответствии с федеральной информационной адресной системой виде	Калужская обл., г. Калуга
1.2.	Дополнительные сведения о местоположении земельного участка	—
2	Категория земель	Земли населенных пунктов
3	Вид (виды) разрешенного использования	Хранение автотранспорта
3.1.	Дополнительные сведения об использовании земельного участка	—
4.	Реестровый номер границ территориальной зоны или в случае отсутствия такого реестрового номера ее индивидуальное обозначение (вид, тип, номер, индекс)	—
5.	Площадь земельного участка ± величина предельной погрешности определения (вычисления) площади (**Р ± ΔР**), **м²**	23±2
6.	Формула, примененная для вычисления предельной погрешности определения площади земельного участка, с подставленными значениями и итоговые (вычисленные) значения (**ΔР**), м2	$\Delta P = 3,5 \cdot M_t \cdot \sqrt{P_{док}} = 3,5 \cdot 0,10 \cdot \sqrt{23} = 2$
7.	Предельный минимальный и максимальный размеры земельного участка (**Рмин и Рмакс), м²**	—
8.	Кадастровый или иной государственный учетный номер (инвентарный) объекта недвижимости, расположенного на образуемом земельном участке	—
9.	Кадастровые номера исходных земельных участков	40:26:000043:33
9.1.	Кадастровый номер входящего в состав земельного участка, представляющего собой единое землепользование (номер контура многоконтурного земельного участка), преобразование которого осуществляется	—
9.2.	Кадастровые номера земельных участков, исключаемых из состава измененного (исходного) земельного участка, представляющего собой единое землепользование	—
9.3.	Кадастровый или иной государственный учетный номер (инвентарный) объекта недвижимости, расположенного на измененном земельном участке	—
10.	Условный номер земельного участка	—
11	Учетный номер проекта межевания территории	—
12	Дополнительные сведения об образовании земельного участка	—
13	Сведения о земельных участках (землях общего пользования, территории общего пользования), посредством которых обеспечивается доступ	40:26:000043:33
14.	Иные сведения	—

4. Пояснения к сведениям об образуемом земельном участке **40:26:000043:33:ЗУ749** :

обозначение земельного участка

1.	

1. Сведения о характерных точках границ образуемого земельного участка **40:26:000043:33:ЗУ750** :

обозначение земельного участка

Система координат МСК-40

Зона № 1

Обозначение характерных точек границ	Координаты, м		Метод определения координат	Формулы, примененные для расчета средней квадратической погрешности определения координат характерных точек границ (M_t), с подставленными в такие формулы значениями и итоговые (вычисленные) значения M_t, м	Описание закрепления точки
	X	Y			
1	2	3	4	5	6
н1578У	437111,53	1298099,45	Метод спутниковых геодезических измерений (определений)	$M_t = \sqrt{m_0^2 + m_1^2}$	—
н1577У	437117,11	1298102,43	Метод спутниковых геодезических измерений (определений)	$M_t = \sqrt{m_0^2 + m_1^2}$	—
н1579У	437115,65	1298105,16	Метод спутниковых геодезических измерений (определений)	$M_t = \sqrt{m_0^2 + m_1^2}$	—
н1580У	437115,50	1298105,45	Метод спутниковых геодезических измерений (определений)	$M_t = \sqrt{m_0^2 + m_1^2}$	—
н1581У	437109,93	1298102,48	Метод спутниковых геодезических измерений (определений)	$M_t = \sqrt{m_0^2 + m_1^2}$	—
н1578У	437111,53	1298099,45	Метод спутниковых геодезических измерений (определений)	$M_t = \sqrt{m_0^2 + m_1^2}$	—

2. Сведения о частях границ образуемого земельного участка **40:26:000043:33:ЗУ750** :

обозначение земельного участка

Обозначение части границ		Горизонтальное проложение (S), м	Описание прохождения части границ	Сведения о согласовании местоположения границ (согласовано/спорное)
от т.	до т.			
1	2	3	4	5
н1578У	н1577У	6,33	—	—
н1577У	н1579У	3,10	—	—
н1579У	н1580У	0,33	—	—
н1580У	н1581У	6,31	—	—
н1581У	н1578У	3,43	—	—

3. Сведения о характеристиках образуемого земельного участка **40:26:000043:33:ЗУ750** :

обозначение земельного участка

№ п/п	Наименование характеристик земельного участка	Значение характеристики
1	2	3
1.	Адрес земельного участка	—
1.1.	Сведения о местоположении земельного участка (при отсутствии адреса) в структурированном в соответствии с федеральной информационной адресной системой виде	Калужская обл., г. Калуга
1.2.	Дополнительные сведения о местоположении земельного участка	—
2	Категория земель	Земли населенных пунктов
3	Вид (виды) разрешенного использования	Хранение автотранспорта
3.1.	Дополнительные сведения об использовании земельного участка	—
4.	Реестровый номер границ территориальной зоны или в случае отсутствия такого реестрового номера ее индивидуальное обозначение (вид, тип, номер, индекс)	—
5.	Площадь земельного участка ± величина предельной погрешности определения (вычисления) площади (**Р ± ΔР**), **м²**	22±2
6.	Формула, примененная для вычисления предельной погрешности определения площади земельного участка, с подставленными значениями и итоговые (вычисленные) значения (**ΔР**), м2	$\Delta P = 3{,}5 \cdot M_t \cdot \sqrt{P_{док}} = 3{,}5 \cdot 0{,}10 \cdot \sqrt{22} = 2$
7.	Предельный минимальный и максимальный размеры земельного участка (**Рмин и Рмакс), м²**	—
8.	Кадастровый или иной государственный учетный номер (инвентарный) объекта недвижимости, расположенного на образуемом земельном участке	—
9.	Кадастровые номера исходных земельных участков	40:26:000043:33
9.1.	Кадастровый номер входящего в состав земельного участка, представляющего собой единое землепользование (номер контура многоконтурного земельного участка), преобразование которого осуществляется	—
9.2.	Кадастровые номера земельных участков, исключаемых из состава измененного (исходного) земельного участка, представляющего собой единое землепользование	—
9.3.	Кадастровый или иной государственный учетный номер (инвентарный) объекта недвижимости, расположенного на измененном земельном участке	—
10.	Условный номер земельного участка	—
11	Учетный номер проекта межевания территории	—
12	Дополнительные сведения об образовании земельного участка	—
13	Сведения о земельных участках (землях общего пользования, территории общего пользования), посредством которых обеспечивается доступ	40:26:000043:33
14.	Иные сведения	—

4. Пояснения к сведениям об образуемом земельном участке **40:26:000043:33:ЗУ750** :

обозначение земельного участка

1.	

1. Сведения о характерных точках границ образуемого земельного участка **40:26:000043:33:ЗУ751** :

обозначение земельного участка

Система координат МСК-40 Зона № 1

Обозначение характерных точек границ	Координаты, м		Метод определения координат	Формулы, примененные для расчета средней квадратической погрешности определения координат характерных точек границ (M_t), с подставленными в такие формулы значениями и итоговые (вычисленные) значения M_t, м	Описание закрепления точки
	X	Y			
1	2	3	4	5	6
н1581У	437109,93	1298102,48	Метод спутниковых геодезических измерений (определений)	$M_t = \sqrt{m_0^2 + m_1^2}$	—
н1580У	437115,50	1298105,45	Метод спутниковых геодезических измерений (определений)	$M_t = \sqrt{m_0^2 + m_1^2}$	—
н1582У	437113,98	1298108,29	Метод спутниковых геодезических измерений (определений)	$M_t = \sqrt{m_0^2 + m_1^2}$	—
н1583У	437113,81	1298108,60	Метод спутниковых геодезических измерений (определений)	$M_t = \sqrt{m_0^2 + m_1^2}$	—
н1584У	437108,31	1298105,66	Метод спутниковых геодезических измерений (определений)	$M_t = \sqrt{m_0^2 + m_1^2}$	—
н1581У	437109,93	1298102,48	Метод спутниковых геодезических измерений (определений)	$M_t = \sqrt{m_0^2 + m_1^2}$	—

2. Сведения о частях границ образуемого земельного участка **40:26:000043:33:ЗУ751** :

обозначение земельного участка

Обозначение части границ		Горизонтальное проложение (S), м	Описание прохождения части границ	Сведения о согласовании местоположения границ (согласовано/спорное)
от т.	до т.			
1	2	3	4	5
н1581У	н1580У	6,31	—	—
н1580У	н1582У	3,22	—	—
н1582У	н1583У	0,35	—	—
н1583У	н1584У	6,24	—	—
н1584У	н1581У	3,57	—	—

3. Сведения о характеристиках образуемого земельного участка **40:26:000043:33:ЗУ751** :

обозначение земельного участка

№ п/п	Наименование характеристик земельного участка	Значение характеристики
1	2	3
1.	Адрес земельного участка	—

1	2	3
1.1.	Сведения о местоположении земельного участка (при отсутствии адреса) в структурированном в соответствии с федеральной информационной адресной системой виде	Калужская обл., г. Калуга
1.2.	Дополнительные сведения о местоположении земельного участка	—
2	Категория земель	Земли населенных пунктов
3	Вид (виды) разрешенного использования	Хранение автотранспорта
3.1.	Дополнительные сведения об использовании земельного участка	—
4.	Реестровый номер границ территориальной зоны или в случае отсутствия такого реестрового номера ее индивидуальное обозначение (вид, тип, номер, индекс)	—
5.	Площадь земельного участка ± величина предельной погрешности определения (вычисления) площади (**Р ± ΔР**), **м²**	22±2
6.	Формула, примененная для вычисления предельной погрешности определения площади земельного участка, с подставленными значениями и итоговые (вычисленные) значения (**ΔР**), м2	$\Delta P = 3{,}5 \cdot M_t \cdot \sqrt{P_{док}} = 3{,}5 \cdot 0{,}10 \cdot \sqrt{22} = 2$
7.	Предельный минимальный и максимальный размеры земельного участка (**Рмин и Рмакс), м²**	—
8.	Кадастровый или иной государственный учетный номер (инвентарный) объекта недвижимости, расположенного на образуемом земельном участке	—
9.	Кадастровые номера исходных земельных участков	40:26:000043:33
9.1.	Кадастровый номер входящего в состав земельного участка, представляющего собой единое землепользование (номер контура многоконтурного земельного участка), преобразование которого осуществляется	—
9.2.	Кадастровые номера земельных участков, исключаемых из состава измененного (исходного) земельного участка, представляющего собой единое землепользование	—
9.3.	Кадастровый или иной государственный учетный номер (инвентарный) объекта недвижимости, расположенного на измененном земельном участке	—
10.	Условный номер земельного участка	—
11	Учетный номер проекта межевания территории	—
12	Дополнительные сведения об образовании земельного участка	—
13	Сведения о земельных участках (землях общего пользования, территории общего пользования), посредством которых обеспечивается доступ	40:26:000043:33
14.	Иные сведения	—

4. Пояснения к сведениям об образуемом земельном участке **40:26:000043:33:ЗУ751** **:**

обозначение земельного участка

1.	

1. Сведения о характерных точках границ образуемого земельного участка **40:26:000043:33:ЗУ752** **:**

обозначение земельного участка

Система координат МСК-40

Зона № 1

Обозначение характерных точек границ	Координаты, м		Метод определения координат	Формулы, примененные для расчета средней квадратической погрешности определения координат характерных точек границ (M_t), с подставленными в такие формулы значениями и итоговые (вычисленные) значения M_t, м	Описание закрепления точки
	X	Y			
1	2	3	4	5	6
н1584У	437108,31	1298105,66	Метод спутниковых геодезических измерений (определений)	$M_t = \sqrt{m_0^2 + m_1^2}$	—
н1583У	437113,81	1298108,60	Метод спутниковых геодезических измерений (определений)	$M_t = \sqrt{m_0^2 + m_1^2}$	—
н1585У	437112,23	1298111,56	Метод спутниковых геодезических измерений (определений)	$M_t = \sqrt{m_0^2 + m_1^2}$	—
н1586У	437106,79	1298108,65	Метод спутниковых геодезических измерений (определений)	$M_t = \sqrt{m_0^2 + m_1^2}$	—
н1584У	437108,31	1298105,66	Метод спутниковых геодезических измерений (определений)	$M_t = \sqrt{m_0^2 + m_1^2}$	—

2. Сведения о частях границ образуемого земельного участка **40:26:000043:33:ЗУ752** :

обозначение земельного участка

Обозначение части границ		Горизонтальное проложение (S), м	Описание прохождения части границ	Сведения о согласовании местоположения границ (согласовано/спорное)
от т.	до т.			
1	2	3	4	5
н1584У	н1583У	6,24	—	—
н1583У	н1585У	3,36	—	—
н1585У	н1586У	6,17	—	—
н1586У	н1584У	3,35	—	—

3. Сведения о характеристиках образуемого земельного участка **40:26:000043:33:ЗУ752** :

обозначение земельного участка

№ п/п	Наименование характеристик земельного участка	Значение характеристики
1	2	3
1.	Адрес земельного участка	—
1.1.	Сведения о местоположении земельного участка (при отсутствии адреса) в структурированном в соответствии с федеральной информационной адресной системой виде	Калужская обл., г. Калуга
1.2.	Дополнительные сведения о местоположении земельного участка	—
2	Категория земель	Земли населенных пунктов
3	Вид (виды) разрешенного использования	Хранение автотранспорта

1	2	3
3.1.	Дополнительные сведения об использовании земельного участка	—
4.	Реестровый номер границ территориальной зоны или в случае отсутствия такого реестрового номера ее индивидуальное обозначение (вид, тип, номер, индекс)	—
5.	Площадь земельного участка ± величина предельной погрешности определения (вычисления) площади (**Р ± ΔР**), **м²**	21±2
6.	Формула, примененная для вычисления предельной погрешности определения площади земельного участка, с подставленными значениями и итоговые (вычисленные) значения (**ΔР**), м2	$\Delta P = 3{,}5 \cdot M_t \cdot \sqrt{P_{док}} = 3{,}5 \cdot 0{,}10 \cdot \sqrt{21} = 2$
7.	Предельный минимальный и максимальный размеры земельного участка (**Рмин и Рмакс), м²**	—
8.	Кадастровый или иной государственный учетный номер (инвентарный) объекта недвижимости, расположенного на образуемом земельном участке	—
9.	Кадастровые номера исходных земельных участков	40:26:000043:33
9.1.	Кадастровый номер входящего в состав земельного участка, представляющего собой единое землепользование (номер контура многоконтурного земельного участка), преобразование которого осуществляется	—
9.2.	Кадастровые номера земельных участков, исключаемых из состава измененного (исходного) земельного участка, представляющего собой единое землепользование	—
9.3.	Кадастровый или иной государственный учетный номер (инвентарный) объекта недвижимости, расположенного на измененном земельном участке	—
10.	Условный номер земельного участка	—
11	Учетный номер проекта межевания территории	—
12	Дополнительные сведения об образовании земельного участка	—
13	Сведения о земельных участках (землях общего пользования, территории общего пользования), посредством которых обеспечивается доступ	40:26:000043:33
14.	Иные сведения	—

4. Пояснения к сведениям об образуемом земельном участке **40:26:000043:33:ЗУ752** :

обозначение земельного участка

1.	

1. Сведения о характерных точках границ образуемого земельного участка **40:26:000043:33:ЗУ753** :

обозначение земельного участка

Система координат МСК-40 Зона № 1

Обозначение характерных точек границ	Координаты, м		Метод определения координат	Формулы, примененные для расчета средней квадратической погрешности определения координат характерных точек границ (M_t), с подставленными в такие формулы значениями и итоговые (вычисленные) значения M_t, м	Описание закрепления точки
	X	Y			
1	2	3	4	5	6
н1586У	437106,79	1298108,65	Метод спутниковых геодезических измерений (определений)	$M_t = \sqrt{m_0^2 + m_1^2}$	—

н1585У	437112,23	1298111,56	Метод спутниковых геодезических измерений (определений)	$M_t = \sqrt{m_0^2 + m_1^2}$	—
н1587У	437110,61	1298114,62	Метод спутниковых геодезических измерений (определений)	$M_t = \sqrt{m_0^2 + m_1^2}$	—
н1588У	437105,21	1298111,75	Метод спутниковых геодезических измерений (определений)	$M_t = \sqrt{m_0^2 + m_1^2}$	—
н1586У	437106,79	1298108,65	Метод спутниковых геодезических измерений (определений)	$M_t = \sqrt{m_0^2 + m_1^2}$	—

2. Сведения о частях границ образуемого земельного участка **40:26:000043:33:ЗУ753** :

обозначение земельного участка

Обозначение части границ		Горизонтальное проложение (S), м	Описание прохождения части границ	Сведения о согласовании местоположения границ (согласовано/спорное)
от т.	до т.			
1	2	3	4	5
н1586У	н1585У	6,17	—	—
н1585У	н1587У	3,46	—	—
н1587У	н1588У	6,12	—	—
н1588У	н1586У	3,48	—	—

3. Сведения о характеристиках образуемого земельного участка **40:26:000043:33:ЗУ753** :

обозначение земельного участка

№ п/п	Наименование характеристик земельного участка	Значение характеристики
1	2	3
1.	Адрес земельного участка	—
1.1.	Сведения о местоположении земельного участка (при отсутствии адреса) в структурированном в соответствии с федеральной информационной адресной системой виде	Калужская обл., г. Калуга
1.2.	Дополнительные сведения о местоположении земельного участка	—
2	Категория земель	Земли населенных пунктов
3	Вид (виды) разрешенного использования	Хранение автотранспорта
3.1.	Дополнительные сведения об использовании земельного участка	—
4.	Реестровый номер границ территориальной зоны или в случае отсутствия такого реестрового номера ее индивидуальное обозначение (вид, тип, номер, индекс)	—
5.	Площадь земельного участка ± величина предельной погрешности определения (вычисления) площади (**Р ± ΔР**), **м²**	21±2
6.	Формула, примененная для вычисления предельной погрешности определения площади земельного участка, с подставленными значениями и итоговые (вычисленные) значения (**ΔР**), м2	$\Delta P = 3,5 \cdot M_t \cdot \sqrt{P_{док}} = 3,5 \cdot 0,10 \cdot \sqrt{21} = 2$
7.	Предельный минимальный и максимальный размеры земельного участка (**Рмин и Рмакс), м²**	—
8.	Кадастровый или иной государственный учетный номер (инвентарный) объекта	—

1	2	3
	недвижимости, расположенного на образуемом земельном участке	
9.	Кадастровые номера исходных земельных участков	40:26:000043:33
9.1.	Кадастровый номер входящего в состав земельного участка, представляющего собой единое землепользование (номер контура многоконтурного земельного участка), преобразование которого осуществляется	—
9.2.	Кадастровые номера земельных участков, исключаемых из состава измененного (исходного) земельного участка, представляющего собой единое землепользование	—
9.3.	Кадастровый или иной государственный учетный номер (инвентарный) объекта недвижимости, расположенного на измененном земельном участке	—
10.	Условный номер земельного участка	—
11	Учетный номер проекта межевания территории	—
12	Дополнительные сведения об образовании земельного участка	—
13	Сведения о земельных участках (землях общего пользования, территории общего пользования), посредством которых обеспечивается доступ	40:26:000043:33
14.	Иные сведения	—

4. Пояснения к сведениям об образуемом земельном участке **40:26:000043:33:ЗУ753** :

обозначение земельного участка

1.	

1. Сведения о характерных точках границ образуемого земельного участка **40:26:000043:33:ЗУ754** :

обозначение земельного участка

Система координат МСК-40 Зона № 1

Обозначение характерных точек границ	Координаты, м		Метод определения координат	Формулы, примененные для расчета средней квадратической погрешности определения координат характерных точек границ (M_t), с подставленными в такие формулы значениями и итоговые (вычисленные) значения M_t, м	Описание закрепления точки
	X	Y			
1	2	3	4	5	6
н1569У	437122,93	1298104,85	Метод спутниковых геодезических измерений (определений)	$M_t = \sqrt{m_0^2 + m_1^2}$	—
н1589У	437121,27	1298108,16	Метод спутниковых геодезических измерений (определений)	$M_t = \sqrt{m_0^2 + m_1^2}$	—
н1579У	437115,65	1298105,16	Метод спутниковых геодезических измерений (определений)	$M_t = \sqrt{m_0^2 + m_1^2}$	—
н1577У	437117,11	1298102,43	Метод спутниковых геодезических измерений (определений)	$M_t = \sqrt{m_0^2 + m_1^2}$	—
н1570У	437117,31	1298102,05	Метод спутниковых геодезических измерений (определений)	$M_t = \sqrt{m_0^2 + m_1^2}$	—

н1569У	437122,93	1298104,85	Метод спутниковых геодезических измерений (определений)	$M_t = \sqrt{m_0^2 + m_1^2}$	—

2. Сведения о частях границ образуемого земельного участка **40:26:000043:33:ЗУ754** :

обозначение земельного участка

Обозначение части границ		Горизонтальное проложение (S), м	Описание прохождения части границ	Сведения о согласовании местоположения границ (согласовано/спорное)
от т.	до т.			
1	2	3	4	5
н1569У	н1589У	3,70	—	—
н1589У	н1579У	6,37	—	—
н1579У	н1577У	3,10	—	—
н1577У	н1570У	0,43	—	—
н1570У	н1569У	6,28	—	—

3. Сведения о характеристиках образуемого земельного участка **40:26:000043:33:ЗУ754** :

обозначение земельного участка

№ п/п	Наименование характеристик земельного участка	Значение характеристики
1	2	3
1.	Адрес земельного участка	—
1.1.	Сведения о местоположении земельного участка (при отсутствии адреса) в структурированном в соответствии с федеральной информационной адресной системой виде	Калужская обл., г. Калуга
1.2.	Дополнительные сведения о местоположении земельного участка	—
2	Категория земель	Земли населенных пунктов
3	Вид (виды) разрешенного использования	Хранение автотранспорта
3.1.	Дополнительные сведения об использовании земельного участка	—
4.	Реестровый номер границ территориальной зоны или в случае отсутствия такого реестрового номера ее индивидуальное обозначение (вид, тип, номер, индекс)	—
5.	Площадь земельного участка ± величина предельной погрешности определения (вычисления) площади (**Р ± ΔР**), **м²**	23±2
6.	Формула, примененная для вычисления предельной погрешности определения площади земельного участка, с подставленными значениями и итоговые (вычисленные) значения (**ΔР**), м2	$\Delta P = 3,5 \cdot M_t \cdot \sqrt{P_{док}} = 3,5 \cdot 0,10 \cdot \sqrt{23} = 2$
7.	Предельный минимальный и максимальный размеры земельного участка (**Рмин и Рмакс), м²**	—
8.	Кадастровый или иной государственный учетный номер (инвентарный) объекта недвижимости, расположенного на образуемом земельном участке	—
9.	Кадастровые номера исходных земельных участков	40:26:000043:33
9.1.	Кадастровый номер входящего в состав земельного участка, представляющего собой единое землепользование (номер контура многоконтурного земельного участка), преобразование которого осуществляется	—
9.2.	Кадастровые номера земельных участков, исключаемых из состава измененного (исходного) земельного участка, представляющего собой единое землепользование	—

1	2	3
9.3.	Кадастровый или иной государственный учетный номер (инвентарный) объекта недвижимости, расположенного на измененном земельном участке	—
10.	Условный номер земельного участка	—
11	Учетный номер проекта межевания территории	—
12	Дополнительные сведения об образовании земельного участка	—
13	Сведения о земельных участках (землях общего пользования, территории общего пользования), посредством которых обеспечивается доступ	40:26:000043:33
14.	Иные сведения	—

4. Пояснения к сведениям об образуемом земельном участке **40:26:000043:33:ЗУ754** :

обозначение земельного участка

1.	

1. Сведения о характерных точках границ образуемого земельного участка **40:26:000043:33:ЗУ755** :

обозначение земельного участка

Система координат МСК-40 Зона № 1

Обозначение характерных точек границ	Координаты, м		Метод определения координат	Формулы, примененные для расчета средней квадратической погрешности определения координат характерных точек границ (M_t), с подставленными в такие формулы значениями и итоговые (вычисленные) значения M_t, м	Описание закрепления точки
	X	Y			
1	2	3	4	5	6
н1579У	437115,65	1298105,16	Метод спутниковых геодезических измерений (определений)	$M_t = \sqrt{m_0^2 + m_1^2}$	—
н1589У	437121,27	1298108,16	Метод спутниковых геодезических измерений (определений)	$M_t = \sqrt{m_0^2 + m_1^2}$	—
н1590У	437119,63	1298111,31	Метод спутниковых геодезических измерений (определений)	$M_t = \sqrt{m_0^2 + m_1^2}$	—
н1582У	437113,98	1298108,29	Метод спутниковых геодезических измерений (определений)	$M_t = \sqrt{m_0^2 + m_1^2}$	—
н1580У	437115,50	1298105,45	Метод спутниковых геодезических измерений (определений)	$M_t = \sqrt{m_0^2 + m_1^2}$	—
н1579У	437115,65	1298105,16	Метод спутниковых геодезических измерений (определений)	$M_t = \sqrt{m_0^2 + m_1^2}$	—

2. Сведения о частях границ образуемого земельного участка **40:26:000043:33:ЗУ755** :

обозначение земельного участка

Обозначение части границ		Горизонтальное проложение (S), м	Описание прохождения части границ	Сведения о согласовании местоположения границ (согласовано/спорное)
от т.	до т.			
1	2	3	4	5
н1579У	н1589У	6,37	—	—
н1589У	н1590У	3,55	—	—
н1590У	н1582У	6,41	—	—
н1582У	н1580У	3,22	—	—
н1580У	н1579У	0,33	—	—

3. Сведения о характеристиках образуемого земельного участка **40:26:000043:33:ЗУ755** :

обозначение земельного участка

№ п/п	Наименование характеристик земельного участка	Значение характеристики
1	2	3
1.	Адрес земельного участка	—
1.1.	Сведения о местоположении земельного участка (при отсутствии адреса) в структурированном в соответствии с федеральной информационной адресной системой виде	Калужская обл., г. Калуга
1.2.	Дополнительные сведения о местоположении земельного участка	—
2	Категория земель	Земли населенных пунктов
3	Вид (виды) разрешенного использования	Хранение автотранспорта
3.1.	Дополнительные сведения об использовании земельного участка	—
4.	Реестровый номер границ территориальной зоны или в случае отсутствия такого реестрового номера ее индивидуальное обозначение (вид, тип, номер, индекс)	—
5.	Площадь земельного участка ± величина предельной погрешности определения (вычисления) площади (**Р ± ΔР**), **м²**	23±2
6.	Формула, примененная для вычисления предельной погрешности определения площади земельного участка, с подставленными значениями и итоговые (вычисленные) значения (**ΔР**), м2	$\Delta P = 3,5 \cdot M_t \cdot \sqrt{P_{док}} = 3,5 \cdot 0,10 \cdot \sqrt{23} = 2$
7.	Предельный минимальный и максимальный размеры земельного участка (**Рмин и Рмакс), м²**	—
8.	Кадастровый или иной государственный учетный номер (инвентарный) объекта недвижимости, расположенного на образуемом земельном участке	—
9.	Кадастровые номера исходных земельных участков	40:26:000043:33
9.1.	Кадастровый номер входящего в состав земельного участка, представляющего собой единое землепользование (номер контура многоконтурного земельного участка), преобразование которого осуществляется	—
9.2.	Кадастровые номера земельных участков, исключаемых из состава измененного (исходного) земельного участка, представляющего собой единое землепользование	—
9.3.	Кадастровый или иной государственный учетный номер (инвентарный) объекта недвижимости, расположенного на измененном земельном участке	—
10.	Условный номер земельного участка	—
11	Учетный номер проекта межевания территории	—

1	2	3
12	Дополнительные сведения об образовании земельного участка	—
13	Сведения о земельных участках (землях общего пользования, территории общего пользования), посредством которых обеспечивается доступ	40:26:000043:33
14.	Иные сведения	—

4. Пояснения к сведениям об образуемом земельном участке **40:26:000043:33:ЗУ755** :

обозначение земельного участка

1.	

1. Сведения о характерных точках границ образуемого земельного участка **40:26:000043:33:ЗУ756** :

обозначение земельного участка

Система координат МСК-40 Зона № 1

Обозначение характерных точек границ	Координаты, м		Метод определения координат	Формулы, примененные для расчета средней квадратической погрешности определения координат характерных точек границ (M_t), с подставленными в такие формулы значениями и итоговые (вычисленные) значения M_t, м	Описание закрепления точки
	X	Y			
1	2	3	4	5	6
н1590У	437119,63	1298111,31	Метод спутниковых геодезических измерений (определений)	$M_t = \sqrt{m_0^2 + m_1^2}$	—
н1591У	437117,77	1298114,58	Метод спутниковых геодезических измерений (определений)	$M_t = \sqrt{m_0^2 + m_1^2}$	—
н1585У	437112,23	1298111,56	Метод спутниковых геодезических измерений (определений)	$M_t = \sqrt{m_0^2 + m_1^2}$	—
н1583У	437113,81	1298108,60	Метод спутниковых геодезических измерений (определений)	$M_t = \sqrt{m_0^2 + m_1^2}$	—
н1582У	437113,98	1298108,29	Метод спутниковых геодезических измерений (определений)	$M_t = \sqrt{m_0^2 + m_1^2}$	—
н1590У	437119,63	1298111,31	Метод спутниковых геодезических измерений (определений)	$M_t = \sqrt{m_0^2 + m_1^2}$	—

2. Сведения о частях границ образуемого земельного участка **40:26:000043:33:ЗУ756** :

обозначение земельного участка

Обозначение части границ		Горизонтальное проложение (S), м	Описание прохождения части границ	Сведения о согласовании местоположения границ (согласовано/спорное)
от т.	до т.			

1	2	3	4	5
н1590У	н1591У	3,76	—	—
н1591У	н1585У	6,31	—	—
н1585У	н1583У	3,36	—	—
н1583У	н1582У	0,35	—	—
н1582У	н1590У	6,41	—	—

3. Сведения о характеристиках образуемого земельного участка **40:26:000043:33:ЗУ756** **:**

обозначение земельного участка

№ п/п	Наименование характеристик земельного участка	Значение характеристики
1	2	3
1.	Адрес земельного участка	—
1.1.	Сведения о местоположении земельного участка (при отсутствии адреса) в структурированном в соответствии с федеральной информационной адресной системой виде	Калужская обл., г. Калуга
1.2.	Дополнительные сведения о местоположении земельного участка	—
2	Категория земель	Земли населенных пунктов
3	Вид (виды) разрешенного использования	Хранение автотранспорта
3.1.	Дополнительные сведения об использовании земельного участка	—
4.	Реестровый номер границ территориальной зоны или в случае отсутствия такого реестрового номера ее индивидуальное обозначение (вид, тип, номер, индекс)	—
5.	Площадь земельного участка ± величина предельной погрешности определения (вычисления) площади (**Р ± ΔР**), **м²**	24±2
6.	Формула, примененная для вычисления предельной погрешности определения площади земельного участка, с подставленными значениями и итоговые (вычисленные) значения (**ΔР**), м2	$\Delta P = 3,5 \cdot M_t \cdot \sqrt{P_{док}} = 3,5 \cdot 0,10 \cdot \sqrt{24} = 2$
7.	Предельный минимальный и максимальный размеры земельного участка (**Рмин и Рмакс), м²**	—
8.	Кадастровый или иной государственный учетный номер (инвентарный) объекта недвижимости, расположенного на образуемом земельном участке	—
9.	Кадастровые номера исходных земельных участков	40:26:000043:33
9.1.	Кадастровый номер входящего в состав земельного участка, представляющего собой единое землепользование (номер контура многоконтурного земельного участка), преобразование которого осуществляется	—
9.2.	Кадастровые номера земельных участков, исключаемых из состава измененного (исходного) земельного участка, представляющего собой единое землепользование	—
9.3.	Кадастровый или иной государственный учетный номер (инвентарный) объекта недвижимости, расположенного на измененном земельном участке	—
10.	Условный номер земельного участка	—
11	Учетный номер проекта межевания территории	—
12	Дополнительные сведения об образовании земельного участка	—
13	Сведения о земельных участках (землях общего пользования, территории общего пользования), посредством которых обеспечивается доступ	40:26:000043:33
14.	Иные сведения	—

4. Пояснения к сведениям об образуемом земельном участке **40:26:000043:33:ЗУ756** :

обозначение земельного участка

1.	

1. Сведения о характерных точках границ образуемого земельного участка **40:26:000043:33:ЗУ757** :

обозначение земельного участка

Система координат МСК-40

Зона № 1

Обозначение характерных точек границ	Координаты, м		Метод определения координат	Формулы, примененные для расчета средней квадратической погрешности определения координат характерных точек границ (M_t), с подставленными в такие формулы значениями и итоговые (вычисленные) значения M_t, м	Описание закрепления точки
	X	Y			
1	2	3	4	5	6
н1591У	437117,77	1298114,58	Метод спутниковых геодезических измерений (определений)	$M_t = \sqrt{m_0^2 + m_1^2}$	—
н1592У	437116,25	1298117,59	Метод спутниковых геодезических измерений (определений)	$M_t = \sqrt{m_0^2 + m_1^2}$	—
н1587У	437110,61	1298114,62	Метод спутниковых геодезических измерений (определений)	$M_t = \sqrt{m_0^2 + m_1^2}$	—
н1585У	437112,23	1298111,56	Метод спутниковых геодезических измерений (определений)	$M_t = \sqrt{m_0^2 + m_1^2}$	—
н1591У	437117,77	1298114,58	Метод спутниковых геодезических измерений (определений)	$M_t = \sqrt{m_0^2 + m_1^2}$	—

2. Сведения о частях границ образуемого земельного участка **40:26:000043:33:ЗУ757** :

обозначение земельного участка

Обозначение части границ		Горизонтальное проложение (S), м	Описание прохождения части границ	Сведения о согласовании местоположения границ (согласовано/спорное)
от т.	до т.			
1	2	3	4	5
н1591У	н1592У	3,37	—	—
н1592У	н1587У	6,37	—	—
н1587У	н1585У	3,46	—	—
н1585У	н1591У	6,31	—	—

3. Сведения о характеристиках образуемого земельного участка **40:26:000043:33:ЗУ757** :

обозначение земельного участка

№ п/п	Наименование характеристик земельного участка	Значение характеристики
1	2	3
1.	Адрес земельного участка	—
1.1.	Сведения о местоположении земельного участка (при отсутствии адреса) в структурированном в соответствии с федеральной информационной адресной системой виде	Калужская обл., г. Калуга
1.2.	Дополнительные сведения о местоположении земельного участка	—
2	Категория земель	Земли населенных пунктов
3	Вид (виды) разрешенного использования	Хранение автотранспорта
3.1.	Дополнительные сведения об использовании земельного участка	—
4.	Реестровый номер границ территориальной зоны или в случае отсутствия такого реестрового номера ее индивидуальное обозначение (вид, тип, номер, индекс)	—
5.	Площадь земельного участка ± величина предельной погрешности определения (вычисления) площади (**Р ± ΔР**), **м²**	22±2
6.	Формула, примененная для вычисления предельной погрешности определения площади земельного участка, с подставленными значениями и итоговые (вычисленные) значения (**ΔР**), м2	$\Delta P = 3{,}5 \cdot M_t \cdot \sqrt{P_{док}} = 3{,}5 \cdot 0{,}10 \cdot \sqrt{22} = 2$
7.	Предельный минимальный и максимальный размеры земельного участка (**Рмин и Рмакс), м²**	—
8.	Кадастровый или иной государственный учетный номер (инвентарный) объекта недвижимости, расположенного на образуемом земельном участке	—
9.	Кадастровые номера исходных земельных участков	40:26:000043:33
9.1.	Кадастровый номер входящего в состав земельного участка, представляющего собой единое землепользование (номер контура многоконтурного земельного участка), преобразование которого осуществляется	—
9.2.	Кадастровые номера земельных участков, исключаемых из состава измененного (исходного) земельного участка, представляющего собой единое землепользование	—
9.3.	Кадастровый или иной государственный учетный номер (инвентарный) объекта недвижимости, расположенного на измененном земельном участке	—
10.	Условный номер земельного участка	—
11	Учетный номер проекта межевания территории	—
12	Дополнительные сведения об образовании земельного участка	—
13	Сведения о земельных участках (землях общего пользования, территории общего пользования), посредством которых обеспечивается доступ	40:26:000043:33
14.	Иные сведения	—

4. Пояснения к сведениям об образуемом земельном участке **40:26:000043:33:ЗУ757** :

обозначение земельного участка

1.	

1. Сведения о характерных точках границ образуемого земельного участка **40:26:000043:33:ЗУ758** :

обозначение земельного участка

Система координат МСК-40 Зона № 1

Обозначение характерных точек границ	Координаты, м		Метод определения координат	Формулы, примененные для расчета средней квадратической погрешности определения координат характерных точек границ (M_t), с подставленными в такие формулы значениями и итоговые (вычисленные) значения M_t, м	Описание закрепления точки
	X	Y			
1	2	3	4	5	6
н1592У	437116,25	1298117,59	Метод спутниковых геодезических измерений (определений)	$M_t = \sqrt{m_0^2 + m_1^2}$	—
н1593У	437113,71	1298122,64	Метод спутниковых геодезических измерений (определений)	$M_t = \sqrt{m_0^2 + m_1^2}$	—
н1594У	437107,38	1298121,17	Метод спутниковых геодезических измерений (определений)	$M_t = \sqrt{m_0^2 + m_1^2}$	—
н1595У	437109,10	1298117,79	Метод спутниковых геодезических измерений (определений)	$M_t = \sqrt{m_0^2 + m_1^2}$	—
н1587У	437110,61	1298114,62	Метод спутниковых геодезических измерений (определений)	$M_t = \sqrt{m_0^2 + m_1^2}$	—
н1592У	437116,25	1298117,59	Метод спутниковых геодезических измерений (определений)	$M_t = \sqrt{m_0^2 + m_1^2}$	—

2. Сведения о частях границ образуемого земельного участка **40:26:000043:33:ЗУ758** :

обозначение земельного участка

Обозначение части границ		Горизонтальное проложение (S), м	Описание прохождения части границ	Сведения о согласовании местоположения границ (согласовано/спорное)
от т.	до т.			
1	2	3	4	5
н1592У	н1593У	5,65	—	—
н1593У	н1594У	6,50	—	—
н1594У	н1595У	3,79	—	—
н1595У	н1587У	3,51	—	—
н1587У	н1592У	6,37	—	—

3. Сведения о характеристиках образуемого земельного участка **40:26:000043:33:ЗУ758** :

обозначение земельного участка

№ п/п	Наименование характеристик земельного участка	Значение характеристики
1	2	3
1.	Адрес земельного участка	—

1	2	3
1.1.	Сведения о местоположении земельного участка (при отсутствии адреса) в структурированном в соответствии с федеральной информационной адресной системой виде	Калужская обл., г. Калуга
1.2.	Дополнительные сведения о местоположении земельного участка	—
2	Категория земель	Земли населенных пунктов
3	Вид (виды) разрешенного использования	Хранение автотранспорта
3.1.	Дополнительные сведения об использовании земельного участка	—
4.	Реестровый номер границ территориальной зоны или в случае отсутствия такого реестрового номера ее индивидуальное обозначение (вид, тип, номер, индекс)	—
5.	Площадь земельного участка ± величина предельной погрешности определения (вычисления) площади (**Р ± ΔР**), **м²**	41±2
6.	Формула, примененная для вычисления предельной погрешности определения площади земельного участка, с подставленными значениями и итоговые (вычисленные) значения (**ΔР**), м2	$\Delta P = 3{,}5 \cdot M_t \cdot \sqrt{P_{док}} = 3{,}5 \cdot 0{,}10 \cdot \sqrt{41} = 2$
7.	Предельный минимальный и максимальный размеры земельного участка (**Рмин и Рмакс), м²**	—
8.	Кадастровый или иной государственный учетный номер (инвентарный) объекта недвижимости, расположенного на образуемом земельном участке	—
9.	Кадастровые номера исходных земельных участков	40:26:000043:33
9.1.	Кадастровый номер входящего в состав земельного участка, представляющего собой единое землепользование (номер контура многоконтурного земельного участка), преобразование которого осуществляется	—
9.2.	Кадастровые номера земельных участков, исключаемых из состава измененного (исходного) земельного участка, представляющего собой единое землепользование	—
9.3.	Кадастровый или иной государственный учетный номер (инвентарный) объекта недвижимости, расположенного на измененном земельном участке	—
10.	Условный номер земельного участка	—
11	Учетный номер проекта межевания территории	—
12	Дополнительные сведения об образовании земельного участка	—
13	Сведения о земельных участках (землях общего пользования, территории общего пользования), посредством которых обеспечивается доступ	40:26:000043:33
14.	Иные сведения	—

4. Пояснения к сведениям об образуемом земельном участке **40:26:000043:33:ЗУ758** **:**

обозначение земельного участка

1.	

1. Сведения о характерных точках границ образуемого земельного участка **40:26:000043:33:ЗУ759** **:**

обозначение земельного участка

Зона № 1

Система координат МСК-40

Обозначение характерных точек границ	Координаты, м		Метод определения координат	Формулы, примененные для расчета средней квадратической погрешности определения координат характерных точек границ (M_t), с подставленными в такие формулы значениями и итоговые (вычисленные) значения M_t, м	Описание закрепления точки
	X	Y			
1	2	3	4	5	6
н1588У	437105,21	1298111,75	Метод спутниковых геодезических измерений (определений)	$M_t = \sqrt{m_0^2 + m_1^2}$	—
н1587У	437110,61	1298114,62	Метод спутниковых геодезических измерений (определений)	$M_t = \sqrt{m_0^2 + m_1^2}$	—
н1595У	437109,10	1298117,79	Метод спутниковых геодезических измерений (определений)	$M_t = \sqrt{m_0^2 + m_1^2}$	—
н1596У	437103,61	1298114,84	Метод спутниковых геодезических измерений (определений)	$M_t = \sqrt{m_0^2 + m_1^2}$	—
н1588У	437105,21	1298111,75	Метод спутниковых геодезических измерений (определений)	$M_t = \sqrt{m_0^2 + m_1^2}$	—

2. Сведения о частях границ образуемого земельного участка **40:26:000043:33:ЗУ759** :

обозначение земельного участка

Обозначение части границ		Горизонтальное проложение (S), м	Описание прохождения части границ	Сведения о согласовании местоположения границ (согласовано/спорное)
от т.	до т.			
1	2	3	4	5
н1588У	н1587У	6,12	—	—
н1587У	н1595У	3,51	—	—
н1595У	н1596У	6,23	—	—
н1596У	н1588У	3,48	—	—

3. Сведения о характеристиках образуемого земельного участка **40:26:000043:33:ЗУ759** :

обозначение земельного участка

№ п/п	Наименование характеристик земельного участка	Значение характеристики
1	2	3
1.	Адрес земельного участка	—
1.1.	Сведения о местоположении земельного участка (при отсутствии адреса) в структурированном в соответствии с федеральной информационной адресной системой виде	Калужская обл., г. Калуга
1.2.	Дополнительные сведения о местоположении земельного участка	—
2	Категория земель	Земли населенных пунктов
3	Вид (виды) разрешенного использования	Хранение автотранспорта

1	2	3
3.1.	Дополнительные сведения об использовании земельного участка	—
4.	Реестровый номер границ территориальной зоны или в случае отсутствия такого реестрового номера ее индивидуальное обозначение (вид, тип, номер, индекс)	—
5.	Площадь земельного участка ± величина предельной погрешности определения (вычисления) площади (**Р ± ΔР**), **м²**	22±2
6.	Формула, примененная для вычисления предельной погрешности определения площади земельного участка, с подставленными значениями и итоговые (вычисленные) значения (**ΔР**), м2	$\Delta P = 3{,}5 \cdot M_t \cdot \sqrt{P_{док}} = 3{,}5 \cdot 0{,}10 \cdot \sqrt{22} = 2$
7.	Предельный минимальный и максимальный размеры земельного участка (**Рмин и Рмакс), м²**	—
8.	Кадастровый или иной государственный учетный номер (инвентарный) объекта недвижимости, расположенного на образуемом земельном участке	—
9.	Кадастровые номера исходных земельных участков	40:26:000043:33
9.1.	Кадастровый номер входящего в состав земельного участка, представляющего собой единое землепользование (номер контура многоконтурного земельного участка), преобразование которого осуществляется	—
9.2.	Кадастровые номера земельных участков, исключаемых из состава измененного (исходного) земельного участка, представляющего собой единое землепользование	—
9.3.	Кадастровый или иной государственный учетный номер (инвентарный) объекта недвижимости, расположенного на измененном земельном участке	—
10.	Условный номер земельного участка	—
11	Учетный номер проекта межевания территории	—
12	Дополнительные сведения об образовании земельного участка	—
13	Сведения о земельных участках (землях общего пользования, территории общего пользования), посредством которых обеспечивается доступ	40:26:000043:33
14.	Иные сведения	—

4. Пояснения к сведениям об образуемом земельном участке **40:26:000043:33:ЗУ759** :

обозначение земельного участка

1.	

1. Сведения о характерных точках границ образуемого земельного участка **40:26:000043:33:ЗУ760** :

обозначение земельного участка

Система координат МСК-40 Зона № 1

Обозначение характерных точек границ	Координаты, м		Метод определения координат	Формулы, примененные для расчета средней квадратической погрешности определения координат характерных точек границ (M_t), с подставленными в такие формулы значениями и итоговые (вычисленные) значения M_t, м	Описание закрепления точки
	X	Y			
1	2	3	4	5	6
н1596У	437103,61	1298114,84	Метод спутниковых геодезических измерений (определений)	$M_t = \sqrt{m_0^2 + m_1^2}$	—

н1595У	437109,10	1298117,79	Метод спутниковых геодезических измерений (определений)	$M_t = \sqrt{m_0^2 + m_1^2}$	—
н1594У	437107,38	1298121,17	Метод спутниковых геодезических измерений (определений)	$M_t = \sqrt{m_0^2 + m_1^2}$	—
н1597У	437101,80	1298118,32	Метод спутниковых геодезических измерений (определений)	$M_t = \sqrt{m_0^2 + m_1^2}$	—
н1596У	437103,61	1298114,84	Метод спутниковых геодезических измерений (определений)	$M_t = \sqrt{m_0^2 + m_1^2}$	—

2. Сведения о частях границ образуемого земельного участка **40:26:000043:33:ЗУ760** **:**

обозначение земельного участка

Обозначение части границ		Горизонтальное проложение (S), м	Описание прохождения части границ	Сведения о согласовании местоположения границ (согласовано/спорное)
от т.	до т.			
1	2	3	4	5
н1596У	н1595У	6,23	—	—
н1595У	н1594У	3,79	—	—
н1594У	н1597У	6,27	—	—
н1597У	н1596У	3,92	—	—

3. Сведения о характеристиках образуемого земельного участка **40:26:000043:33:ЗУ760** **:**

обозначение земельного участка

№ п/п	Наименование характеристик земельного участка	Значение характеристики
1	2	3
1.	Адрес земельного участка	—
1.1.	Сведения о местоположении земельного участка (при отсутствии адреса) в структурированном в соответствии с федеральной информационной адресной системой виде	Калужская обл., г. Калуга
1.2.	Дополнительные сведения о местоположении земельного участка	—
2	Категория земель	Земли населенных пунктов
3	Вид (виды) разрешенного использования	Хранение автотранспорта
3.1.	Дополнительные сведения об использовании земельного участка	—
4.	Реестровый номер границ территориальной зоны или в случае отсутствия такого реестрового номера ее индивидуальное обозначение (вид, тип, номер, индекс)	—
5.	Площадь земельного участка ± величина предельной погрешности определения (вычисления) площади (**Р ± ΔР**), **м²**	24±2
6.	Формула, примененная для вычисления предельной погрешности определения площади земельного участка, с подставленными значениями и итоговые (вычисленные) значения (**ΔР**), м2	$\Delta P = 3,5 \cdot M_t \cdot \sqrt{P_{док}} = 3,5 \cdot 0,10 \cdot \sqrt{24} = 2$
7.	Предельный минимальный и максимальный размеры земельного участка (**Рмин и Рмакс), м²**	—
8.	Кадастровый или иной государственный учетный номер (инвентарный) объекта	—

1	2	3
	недвижимости, расположенного на образуемом земельном участке	
9.	Кадастровые номера исходных земельных участков	40:26:000043:33
9.1.	Кадастровый номер входящего в состав земельного участка, представляющего собой единое землепользование (номер контура многоконтурного земельного участка), преобразование которого осуществляется	—
9.2.	Кадастровые номера земельных участков, исключаемых из состава измененного (исходного) земельного участка, представляющего собой единое землепользование	—
9.3.	Кадастровый или иной государственный учетный номер (инвентарный) объекта недвижимости, расположенного на измененном земельном участке	—
10.	Условный номер земельного участка	—
11	Учетный номер проекта межевания территории	—
12	Дополнительные сведения об образовании земельного участка	—
13	Сведения о земельных участках (землях общего пользования, территории общего пользования), посредством которых обеспечивается доступ	40:26:000043:33
14.	Иные сведения	—

4. Пояснения к сведениям об образуемом земельном участке **40:26:000043:33:ЗУ760** :

обозначение земельного участка

1.	

1. Сведения о характерных точках границ образуемого земельного участка **40:26:000043:33:ЗУ761** :

обозначение земельного участка

Система координат МСК-40

Зона № 1

Обозначение характерных точек границ	Координаты, м		Метод определения координат	Формулы, примененные для расчета средней квадратической погрешности определения координат характерных точек границ (M_t), с подставленными в такие формулы значениями и итоговые (вычисленные) значения M_t, м	Описание закрепления точки
	X	Y			
1	2	3	4	5	6
н1598У	437119,95	1298041,04	Метод спутниковых геодезических измерений (определений)	$M_t = \sqrt{m_0^2 + m_1^2}$	—
н1599У	437125,58	1298043,69	Метод спутниковых геодезических измерений (определений)	$M_t = \sqrt{m_0^2 + m_1^2}$	—
н1600У	437123,46	1298048,25	Метод спутниковых геодезических измерений (определений)	$M_t = \sqrt{m_0^2 + m_1^2}$	—
н1601У	437117,76	1298045,52	Метод спутниковых геодезических измерений (определений)	$M_t = \sqrt{m_0^2 + m_1^2}$	—
н1598У	437119,95	1298041,04	Метод спутниковых геодезических измерений (определений)	$M_t = \sqrt{m_0^2 + m_1^2}$	—

2. Сведения о частях границ образуемого земельного участка **40:26:000043:33:ЗУ761** :

обозначение земельного участка

Обозначение части границ		Горизонтальное проложение (S), м	Описание прохождения части границ	Сведения о согласовании местоположения границ (согласовано/спорное)
от т.	до т.			
1	2	3	4	5
н1598У	н1599У	6,22	—	—
н1599У	н1600У	5,03	—	—
н1600У	н1601У	6,32	—	—
н1601У	н1598У	4,99	—	—

3. Сведения о характеристиках образуемого земельного участка **40:26:000043:33:ЗУ761** :

обозначение земельного участка

№ п/п	Наименование характеристик земельного участка	Значение характеристики
1	2	3
1.	Адрес земельного участка	—
1.1.	Сведения о местоположении земельного участка (при отсутствии адреса) в структурированном в соответствии с федеральной информационной адресной системой виде	Калужская обл., г. Калуга
1.2.	Дополнительные сведения о местоположении земельного участка	—
2	Категория земель	Земли населенных пунктов
3	Вид (виды) разрешенного использования	Хранение автотранспорта
3.1.	Дополнительные сведения об использовании земельного участка	—
4.	Реестровый номер границ территориальной зоны или в случае отсутствия такого реестрового номера ее индивидуальное обозначение (вид, тип, номер, индекс)	—
5.	Площадь земельного участка ± величина предельной погрешности определения (вычисления) площади (**Р ± ΔР**), **м²**	31±2
6.	Формула, примененная для вычисления предельной погрешности определения площади земельного участка, с подставленными значениями и итоговые (вычисленные) значения (**ΔР**), м2	$\Delta P = 3,5 \cdot M_t \cdot \sqrt{P_{док}} = 3,5 \cdot 0,10 \cdot \sqrt{31} = 2$
7.	Предельный минимальный и максимальный размеры земельного участка (**Рмин и Рмакс), м²**	—
8.	Кадастровый или иной государственный учетный номер (инвентарный) объекта недвижимости, расположенного на образуемом земельном участке	—
9.	Кадастровые номера исходных земельных участков	40:26:000043:33
9.1.	Кадастровый номер входящего в состав земельного участка, представляющего собой единое землепользование (номер контура многоконтурного земельного участка), преобразование которого осуществляется	—
9.2.	Кадастровые номера земельных участков, исключаемых из состава измененного (исходного) земельного участка, представляющего собой единое землепользование	—
9.3.	Кадастровый или иной государственный учетный номер (инвентарный) объекта недвижимости, расположенного на измененном земельном участке	—
10.	Условный номер земельного участка	—
11	Учетный номер проекта межевания территории	—
12	Дополнительные сведения об образовании земельного участка	—

1	2	3
13	Сведения о земельных участках (землях общего пользования, территории общего пользования), посредством которых обеспечивается доступ	40:26:000043:33
14.	Иные сведения	—

4. Пояснения к сведениям об образуемом земельном участке **40:26:000043:33:ЗУ761** **:**

обозначение земельного участка

1.	

1. Сведения о характерных точках границ образуемого земельного участка **40:26:000043:33:ЗУ762** **:**

обозначение земельного участка

Система координат МСК-40 Зона № 1

Обозначение характерных точек границ	Координаты, м		Метод определения координат	Формулы, примененные для расчета средней квадратической погрешности определения координат характерных точек границ (M_t), с подставленными в такие формулы значениями и итоговые (вычисленные) значения M_t, м	Описание закрепления точки
	X	Y			
1	2	3	4	5	6
н1602У	437128,54	1298051,55	Метод спутниковых геодезических измерений (определений)	$M_t = \sqrt{m_0^2 + m_1^2}$	—
н1603У	437126,50	1298055,72	Метод спутниковых геодезических измерений (определений)	$M_t = \sqrt{m_0^2 + m_1^2}$	—
н1604У	437121,12	1298053,14	Метод спутниковых геодезических измерений (определений)	$M_t = \sqrt{m_0^2 + m_1^2}$	—
н1605У	437121,82	1298051,68	Метод спутниковых геодезических измерений (определений)	$M_t = \sqrt{m_0^2 + m_1^2}$	—
н1606У	437123,09	1298049,02	Метод спутниковых геодезических измерений (определений)	$M_t = \sqrt{m_0^2 + m_1^2}$	—
н1602У	437128,54	1298051,55	Метод спутниковых геодезических измерений (определений)	$M_t = \sqrt{m_0^2 + m_1^2}$	—

2. Сведения о частях границ образуемого земельного участка **40:26:000043:33:ЗУ762** **:**

обозначение земельного участка

Обозначение части границ		Горизонтальное проложение (S), м	Описание прохождения части границ	Сведения о согласовании местоположения границ (согласовано/спорное)
от т.	до т.			
1	2	3	4	5
н1602У	н1603У	4,64	—	—

н1603У	н1604У	5,97	—	—
н1604У	н1605У	1,62	—	—
н1605У	н1606У	2,95	—	—
н1606У	н1602У	6,01	—	—

3. Сведения о характеристиках образуемого земельного участка **40:26:000043:33:ЗУ762** **:**

обозначение земельного участка

№ п/п	Наименование характеристик земельного участка	Значение характеристики
1	2	3
1.	Адрес земельного участка	—
1.1.	Сведения о местоположении земельного участка (при отсутствии адреса) в структурированном в соответствии с федеральной информационной адресной системой виде	Калужская обл., г. Калуга
1.2.	Дополнительные сведения о местоположении земельного участка	—
2	Категория земель	Земли населенных пунктов
3	Вид (виды) разрешенного использования	Хранение автотранспорта
3.1.	Дополнительные сведения об использовании земельного участка	—
4.	Реестровый номер границ территориальной зоны или в случае отсутствия такого реестрового номера ее индивидуальное обозначение (вид, тип, номер, индекс)	—
5.	Площадь земельного участка ± величина предельной погрешности определения (вычисления) площади (**Р ± ΔР**), **м²**	28±2
6.	Формула, примененная для вычисления предельной погрешности определения площади земельного участка, с подставленными значениями и итоговые (вычисленные) значения (**ΔР**), м2	$\Delta P = 3{,}5 \cdot M_t \cdot \sqrt{P_{док}} = 3{,}5 \cdot 0{,}10 \cdot \sqrt{28} = 2$
7.	Предельный минимальный и максимальный размеры земельного участка (**Рмин и Рмакс), м²**	—
8.	Кадастровый или иной государственный учетный номер (инвентарный) объекта недвижимости, расположенного на образуемом земельном участке	—
9.	Кадастровые номера исходных земельных участков	40:26:000043:33
9.1.	Кадастровый номер входящего в состав земельного участка, представляющего собой единое землепользование (номер контура многоконтурного земельного участка), преобразование которого осуществляется	—
9.2.	Кадастровые номера земельных участков, исключаемых из состава измененного (исходного) земельного участка, представляющего собой единое землепользование	—
9.3.	Кадастровый или иной государственный учетный номер (инвентарный) объекта недвижимости, расположенного на измененном земельном участке	—
10.	Условный номер земельного участка	—
11	Учетный номер проекта межевания территории	—
12	Дополнительные сведения об образовании земельного участка	—
13	Сведения о земельных участках (землях общего пользования, территории общего пользования), посредством которых обеспечивается доступ	40:26:000043:33
14.	Иные сведения	—

4. Пояснения к сведениям об образуемом земельном участке **40:26:000043:33:ЗУ762** :

обозначение земельного участка

1.	

1. Сведения о характерных точках границ образуемого земельного участка **40:26:000043:33:ЗУ763** :

обозначение земельного участка

Система координат МСК-40

Зона № 1

Обозначение характерных точек границ	Координаты, м		Метод определения координат	Формулы, примененные для расчета средней квадратической погрешности определения координат характерных точек границ (M_t), с подставленными в такие формулы значениями и итоговые (вычисленные) значения M_t, м	Описание закрепления точки
	X	Y			
1	2	3	4	5	6
н1604У	437121,12	1298053,14	Метод спутниковых геодезических измерений (определений)	$M_t = \sqrt{m_0^2 + m_1^2}$	—
н1603У	437126,50	1298055,72	Метод спутниковых геодезических измерений (определений)	$M_t = \sqrt{m_0^2 + m_1^2}$	—
н1607У	437124,98	1298058,91	Метод спутниковых геодезических измерений (определений)	$M_t = \sqrt{m_0^2 + m_1^2}$	—
н1608У	437119,59	1298056,33	Метод спутниковых геодезических измерений (определений)	$M_t = \sqrt{m_0^2 + m_1^2}$	—
н1609У	437120,12	1298055,21	Метод спутниковых геодезических измерений (определений)	$M_t = \sqrt{m_0^2 + m_1^2}$	—
н1604У	437121,12	1298053,14	Метод спутниковых геодезических измерений (определений)	$M_t = \sqrt{m_0^2 + m_1^2}$	—

2. Сведения о частях границ образуемого земельного участка **40:26:000043:33:ЗУ763** :

обозначение земельного участка

Обозначение части границ		Горизонтальное проложение (S), м	Описание прохождения части границ	Сведения о согласовании местоположения границ (согласовано/спорное)
от т.	до т.			
1	2	3	4	5
н1604У	н1603У	5,97	—	—
н1603У	н1607У	3,53	—	—
н1607У	н1608У	5,98	—	—
н1608У	н1609У	1,24	—	—
н1609У	н1604У	2,30	—	—

3. Сведения о характеристиках образуемого земельного участка **40:26:000043:33:ЗУ763** :

обозначение земельного участка

№ п/п	Наименование характеристик земельного участка	Значение характеристики
1	2	3
1.	Адрес земельного участка	—
1.1.	Сведения о местоположении земельного участка (при отсутствии адреса) в структурированном в соответствии с федеральной информационной адресной системой виде	Калужская обл., г. Калуга
1.2.	Дополнительные сведения о местоположении земельного участка	—
2	Категория земель	Земли населенных пунктов
3	Вид (виды) разрешенного использования	Хранение автотранспорта
3.1.	Дополнительные сведения об использовании земельного участка	—
4.	Реестровый номер границ территориальной зоны или в случае отсутствия такого реестрового номера ее индивидуальное обозначение (вид, тип, номер, индекс)	—
5.	Площадь земельного участка ± величина предельной погрешности определения (вычисления) площади (**Р ± ΔР**), **м²**	21±2
6.	Формула, примененная для вычисления предельной погрешности определения площади земельного участка, с подставленными значениями и итоговые (вычисленные) значения (**ΔР**), м2	$\Delta P = 3,5 \cdot M_t \cdot \sqrt{P_{док}} = 3,5 \cdot 0,10 \cdot \sqrt{21} = 2$
7.	Предельный минимальный и максимальный размеры земельного участка (**Рмин и Рмакс), м²**	—
8.	Кадастровый или иной государственный учетный номер (инвентарный) объекта недвижимости, расположенного на образуемом земельном участке	—
9.	Кадастровые номера исходных земельных участков	40:26:000043:33
9.1.	Кадастровый номер входящего в состав земельного участка, представляющего собой единое землепользование (номер контура многоконтурного земельного участка), преобразование которого осуществляется	—
9.2.	Кадастровые номера земельных участков, исключаемых из состава измененного (исходного) земельного участка, представляющего собой единое землепользование	—
9.3.	Кадастровый или иной государственный учетный номер (инвентарный) объекта недвижимости, расположенного на измененном земельном участке	—
10.	Условный номер земельного участка	—
11	Учетный номер проекта межевания территории	—
12	Дополнительные сведения об образовании земельного участка	—
13	Сведения о земельных участках (землях общего пользования, территории общего пользования), посредством которых обеспечивается доступ	40:26:000043:33
14.	Иные сведения	—

4. Пояснения к сведениям об образуемом земельном участке **40:26:000043:33:ЗУ763** :

обозначение земельного участка

1.	

1. Сведения о характерных точках границ образуемого земельного участка **40:26:000043:33:ЗУ764** :

обозначение земельного участка

Система координат МСК-40 Зона № 1

Обозначение характерных точек границ	Координаты, м		Метод определения координат	Формулы, примененные для расчета средней квадратической погрешности определения координат характерных точек границ (M_t), с подставленными в такие формулы значениями и итоговые (вычисленные) значения M_t, м	Описание закрепления точки
	X	Y			
1	2	3	4	5	6
н1608У	437119,59	1298056,33	Метод спутниковых геодезических измерений (определений)	$M_t = \sqrt{m_0^2 + m_1^2}$	—
н1607У	437124,98	1298058,91	Метод спутниковых геодезических измерений (определений)	$M_t = \sqrt{m_0^2 + m_1^2}$	—
н1610У	437123,08	1298062,45	Метод спутниковых геодезических измерений (определений)	$M_t = \sqrt{m_0^2 + m_1^2}$	—
н1611У	437117,89	1298059,87	Метод спутниковых геодезических измерений (определений)	$M_t = \sqrt{m_0^2 + m_1^2}$	—
н1612У	437118,54	1298058,52	Метод спутниковых геодезических измерений (определений)	$M_t = \sqrt{m_0^2 + m_1^2}$	—
н1608У	437119,59	1298056,33	Метод спутниковых геодезических измерений (определений)	$M_t = \sqrt{m_0^2 + m_1^2}$	—

2. Сведения о частях границ образуемого земельного участка **40:26:000043:33:ЗУ764** :

обозначение земельного участка

Обозначение части границ		Горизонтальное проложение (S), м	Описание прохождения части границ	Сведения о согласовании местоположения границ (согласовано/спорное)
от т.	до т.			
1	2	3	4	5
н1608У	н1607У	5,98	—	—
н1607У	н1610У	4,02	—	—
н1610У	н1611У	5,80	—	—
н1611У	н1612У	1,50	—	—
н1612У	н1608У	2,43	—	—

3. Сведения о характеристиках образуемого земельного участка **40:26:000043:33:ЗУ764** :

обозначение земельного участка

№ п/п	Наименование характеристик земельного участка	Значение характеристики
1	2	3
1.	Адрес земельного участка	—

1	2	3
1.1.	Сведения о местоположении земельного участка (при отсутствии адреса) в структурированном в соответствии с федеральной информационной адресной системой виде	Калужская обл., г. Калуга
1.2.	Дополнительные сведения о местоположении земельного участка	—
2	Категория земель	Земли населенных пунктов
3	Вид (виды) разрешенного использования	Хранение автотранспорта
3.1.	Дополнительные сведения об использовании земельного участка	—
4.	Реестровый номер границ территориальной зоны или в случае отсутствия такого реестрового номера ее индивидуальное обозначение (вид, тип, номер, индекс)	—
5.	Площадь земельного участка ± величина предельной погрешности определения (вычисления) площади (**Р ± ΔР**), **м²**	23±2
6.	Формула, примененная для вычисления предельной погрешности определения площади земельного участка, с подставленными значениями и итоговые (вычисленные) значения (**ΔР**), м2	$\Delta P = 3{,}5 \cdot M_t \cdot \sqrt{P_{док}} = 3{,}5 \cdot 0{,}10 \cdot \sqrt{23} = 2$
7.	Предельный минимальный и максимальный размеры земельного участка (**Рмин и Рмакс), м²**	—
8.	Кадастровый или иной государственный учетный номер (инвентарный) объекта недвижимости, расположенного на образуемом земельном участке	—
9.	Кадастровые номера исходных земельных участков	40:26:000043:33
9.1.	Кадастровый номер входящего в состав земельного участка, представляющего собой единое землепользование (номер контура многоконтурного земельного участка), преобразование которого осуществляется	—
9.2.	Кадастровые номера земельных участков, исключаемых из состава измененного (исходного) земельного участка, представляющего собой единое землепользование	—
9.3.	Кадастровый или иной государственный учетный номер (инвентарный) объекта недвижимости, расположенного на измененном земельном участке	—
10.	Условный номер земельного участка	—
11	Учетный номер проекта межевания территории	—
12	Дополнительные сведения об образовании земельного участка	—
13	Сведения о земельных участках (землях общего пользования, территории общего пользования), посредством которых обеспечивается доступ	40:26:000043:33
14.	Иные сведения	—

4. Пояснения к сведениям об образуемом земельном участке **40:26:000043:33:ЗУ764** **:**

обозначение земельного участка

1.	

1. Сведения о характерных точках границ образуемого земельного участка **40:26:000043:33:ЗУ765** **:**

обозначение земельного участка

Зона № 1

Система координат МСК-40

Обозначение характерных точек границ	Координаты, м		Метод определения координат	Формулы, примененные для расчета средней квадратической погрешности определения координат характерных точек границ (M_t), с подставленными в такие формулы значениями и итоговые (вычисленные) значения M_t, м	Описание закрепления точки
	X	Y			
1	2	3	4	5	6
н1610У	437123,08	1298062,45	Метод спутниковых геодезических измерений (определений)	$M_t = \sqrt{m_0^2 + m_1^2}$	—
н1613У	437120,65	1298067,15	Метод спутниковых геодезических измерений (определений)	$M_t = \sqrt{m_0^2 + m_1^2}$	—
н1614У	437115,18	1298064,43	Метод спутниковых геодезических измерений (определений)	$M_t = \sqrt{m_0^2 + m_1^2}$	—
н1615У	437116,55	1298061,48	Метод спутниковых геодезических измерений (определений)	$M_t = \sqrt{m_0^2 + m_1^2}$	—
н1616У	437117,41	1298059,63	Метод спутниковых геодезических измерений (определений)	$M_t = \sqrt{m_0^2 + m_1^2}$	—
н1611У	437117,89	1298059,87	Метод спутниковых геодезических измерений (определений)	$M_t = \sqrt{m_0^2 + m_1^2}$	—
н1610У	437123,08	1298062,45	Метод спутниковых геодезических измерений (определений)	$M_t = \sqrt{m_0^2 + m_1^2}$	—

2. Сведения о частях границ образуемого земельного участка **40:26:000043:33:ЗУ765** :

обозначение земельного участка

Обозначение части границ		Горизонтальное проложение (S), м	Описание прохождения части границ	Сведения о согласовании местоположения границ (согласовано/спорное)
от т.	до т.			
1	2	3	4	5
н1610У	н1613У	5,29	—	—
н1613У	н1614У	6,11	—	—
н1614У	н1615У	3,25	—	—
н1615У	н1616У	2,04	—	—
н1616У	н1611У	0,54	—	—
н1611У	н1610У	5,80	—	—

3. Сведения о характеристиках образуемого земельного участка **40:26:000043:33:ЗУ765** :

обозначение земельного участка

№ п/п	Наименование характеристик земельного участка	Значение характеристики
1	2	3
1.	Адрес земельного участка	—
1.1.	Сведения о местоположении земельного участка (при отсутствии адреса) в структурированном в соответствии с федеральной информационной адресной системой виде	Калужская обл., г. Калуга
1.2.	Дополнительные сведения о местоположении земельного участка	—
2	Категория земель	Земли населенных пунктов
3	Вид (виды) разрешенного использования	Хранение автотранспорта
3.1.	Дополнительные сведения об использовании земельного участка	—
4.	Реестровый номер границ территориальной зоны или в случае отсутствия такого реестрового номера ее индивидуальное обозначение (вид, тип, номер, индекс)	—
5.	Площадь земельного участка ± величина предельной погрешности определения (вычисления) площади (**Р ± ΔР**), **м²**	33±2
6.	Формула, примененная для вычисления предельной погрешности определения площади земельного участка, с подставленными значениями и итоговые (вычисленные) значения (**ΔР**), м2	$\Delta P = 3{,}5 \cdot M_t \cdot \sqrt{P_{док}} = 3{,}5 \cdot 0{,}10 \cdot \sqrt{33} = 2$
7.	Предельный минимальный и максимальный размеры земельного участка (**Рмин и Рмакс), м²**	—
8.	Кадастровый или иной государственный учетный номер (инвентарный) объекта недвижимости, расположенного на образуемом земельном участке	—
9.	Кадастровые номера исходных земельных участков	40:26:000043:33
9.1.	Кадастровый номер входящего в состав земельного участка, представляющего собой единое землепользование (номер контура многоконтурного земельного участка), преобразование которого осуществляется	—
9.2.	Кадастровые номера земельных участков, исключаемых из состава измененного (исходного) земельного участка, представляющего собой единое землепользование	—
9.3.	Кадастровый или иной государственный учетный номер (инвентарный) объекта недвижимости, расположенного на измененном земельном участке	—
10.	Условный номер земельного участка	—
11	Учетный номер проекта межевания территории	—
12	Дополнительные сведения об образовании земельного участка	—
13	Сведения о земельных участках (землях общего пользования, территории общего пользования), посредством которых обеспечивается доступ	40:26:000043:33
14.	Иные сведения	—

4. Пояснения к сведениям об образуемом земельном участке **40:26:000043:33:ЗУ765** :

обозначение земельного участка

1.	

1. Сведения о характерных точках границ образуемого земельного участка **40:26:000043:33:ЗУ766** :

обозначение земельного участка

Система координат МСК-40 Зона № 1

Обозначение характерных точек границ	Координаты, м		Метод определения координат	Формулы, примененные для расчета средней квадратической погрешности определения координат характерных точек границ (M_t), с подставленными в такие формулы значениями и итоговые (вычисленные) значения M_t, м	Описание закрепления точки
	X	Y			
1	2	3	4	5	6
н1601У	437117,76	1298045,52	Метод спутниковых геодезических измерений (определений)	$M_t = \sqrt{m_0^2 + m_1^2}$	—
н1600У	437123,46	1298048,25	Метод спутниковых геодезических измерений (определений)	$M_t = \sqrt{m_0^2 + m_1^2}$	—
н1606У	437123,09	1298049,02	Метод спутниковых геодезических измерений (определений)	$M_t = \sqrt{m_0^2 + m_1^2}$	—
н1605У	437121,82	1298051,68	Метод спутниковых геодезических измерений (определений)	$M_t = \sqrt{m_0^2 + m_1^2}$	—
н1617У	437116,03	1298048,91	Метод спутниковых геодезических измерений (определений)	$M_t = \sqrt{m_0^2 + m_1^2}$	—
н1601У	437117,76	1298045,52	Метод спутниковых геодезических измерений (определений)	$M_t = \sqrt{m_0^2 + m_1^2}$	—

2. Сведения о частях границ образуемого земельного участка **40:26:000043:33:ЗУ766** :

обозначение земельного участка

Обозначение части границ		Горизонтальное проложение (S), м	Описание прохождения части границ	Сведения о согласовании местоположения границ (согласовано/спорное)
от т.	до т.			
1	2	3	4	5
н1601У	н1600У	6,32	—	—
н1600У	н1606У	0,85	—	—
н1606У	н1605У	2,95	—	—
н1605У	н1617У	6,42	—	—
н1617У	н1601У	3,81	—	—

3. Сведения о характеристиках образуемого земельного участка **40:26:000043:33:ЗУ766** :

обозначение земельного участка

№ п/п	Наименование характеристик земельного участка	Значение характеристики
1	2	3
1.	Адрес земельного участка	—

1	2	3
1.1.	Сведения о местоположении земельного участка (при отсутствии адреса) в структурированном в соответствии с федеральной информационной адресной системой виде	Калужская обл., г. Калуга
1.2.	Дополнительные сведения о местоположении земельного участка	—
2	Категория земель	Земли населенных пунктов
3	Вид (виды) разрешенного использования	Хранение автотранспорта
3.1.	Дополнительные сведения об использовании земельного участка	—
4.	Реестровый номер границ территориальной зоны или в случае отсутствия такого реестрового номера ее индивидуальное обозначение (вид, тип, номер, индекс)	—
5.	Площадь земельного участка ± величина предельной погрешности определения (вычисления) площади (**Р ± ΔР**), **м²**	24±2
6.	Формула, примененная для вычисления предельной погрешности определения площади земельного участка, с подставленными значениями и итоговые (вычисленные) значения (**ΔР**), м2	$\Delta P = 3{,}5 \cdot M_t \cdot \sqrt{P_{док}} = 3{,}5 \cdot 0{,}10 \cdot \sqrt{24} = 2$
7.	Предельный минимальный и максимальный размеры земельного участка (**Рмин и Рмакс), м²**	—
8.	Кадастровый или иной государственный учетный номер (инвентарный) объекта недвижимости, расположенного на образуемом земельном участке	—
9.	Кадастровые номера исходных земельных участков	40:26:000043:33
9.1.	Кадастровый номер входящего в состав земельного участка, представляющего собой единое землепользование (номер контура многоконтурного земельного участка), преобразование которого осуществляется	—
9.2.	Кадастровые номера земельных участков, исключаемых из состава измененного (исходного) земельного участка, представляющего собой единое землепользование	—
9.3.	Кадастровый или иной государственный учетный номер (инвентарный) объекта недвижимости, расположенного на измененном земельном участке	—
10.	Условный номер земельного участка	—
11	Учетный номер проекта межевания территории	—
12	Дополнительные сведения об образовании земельного участка	—
13	Сведения о земельных участках (землях общего пользования, территории общего пользования), посредством которых обеспечивается доступ	40:26:000043:33
14.	Иные сведения	—

4. Пояснения к сведениям об образуемом земельном участке **40:26:000043:33:ЗУ766** **:**

обозначение земельного участка

1.	

1. Сведения о характерных точках границ образуемого земельного участка **40:26:000043:33:ЗУ767** **:**

обозначение земельного участка

Система координат МСК-40 Зона № 1

Обозначение характерных точек границ	Координаты, м		Метод определения координат	Формулы, примененные для расчета средней квадратической погрешности определения координат характерных точек границ (M_t), с подставленными в такие формулы значениями и итоговые (вычисленные) значения M_t, м	Описание закрепления точки
	X	Y			
1	2	3	4	5	6
н1617У	437116,03	1298048,91	Метод спутниковых геодезических измерений (определений)	$M_t = \sqrt{m_0^2 + m_1^2}$	—
н1605У	437121,82	1298051,68	Метод спутниковых геодезических измерений (определений)	$M_t = \sqrt{m_0^2 + m_1^2}$	—
н1604У	437121,12	1298053,14	Метод спутниковых геодезических измерений (определений)	$M_t = \sqrt{m_0^2 + m_1^2}$	—
н1609У	437120,12	1298055,21	Метод спутниковых геодезических измерений (определений)	$M_t = \sqrt{m_0^2 + m_1^2}$	—
н1618У	437114,21	1298052,40	Метод спутниковых геодезических измерений (определений)	$M_t = \sqrt{m_0^2 + m_1^2}$	—
н1617У	437116,03	1298048,91	Метод спутниковых геодезических измерений (определений)	$M_t = \sqrt{m_0^2 + m_1^2}$	—

2. Сведения о частях границ образуемого земельного участка **40:26:000043:33:ЗУ767** :

обозначение земельного участка

Обозначение части границ		Горизонтальное проложение (S), м	Описание прохождения части границ	Сведения о согласовании местоположения границ (согласовано/спорное)
от т.	до т.			
1	2	3	4	5
н1617У	н1605У	6,42	—	—
н1605У	н1604У	1,62	—	—
н1604У	н1609У	2,30	—	—
н1609У	н1618У	6,54	—	—
н1618У	н1617У	3,94	—	—

3. Сведения о характеристиках образуемого земельного участка **40:26:000043:33:ЗУ767** :

обозначение земельного участка

№ п/п	Наименование характеристик земельного участка	Значение характеристики
1	2	3
1.	Адрес земельного участка	—

1	2	3
1.1.	Сведения о местоположении земельного участка (при отсутствии адреса) в структурированном в соответствии с федеральной информационной адресной системой виде	Калужская обл., г. Калуга
1.2.	Дополнительные сведения о местоположении земельного участка	—
2	Категория земель	Земли населенных пунктов
3	Вид (виды) разрешенного использования	Хранение автотранспорта
3.1.	Дополнительные сведения об использовании земельного участка	—
4.	Реестровый номер границ территориальной зоны или в случае отсутствия такого реестрового номера ее индивидуальное обозначение (вид, тип, номер, индекс)	—
5.	Площадь земельного участка ± величина предельной погрешности определения (вычисления) площади (**Р ± ΔР**), **м²**	25±2
6.	Формула, примененная для вычисления предельной погрешности определения площади земельного участка, с подставленными значениями и итоговые (вычисленные) значения (**ΔР**), м2	$\Delta P = 3{,}5 \cdot M_t \cdot \sqrt{P_{док}} = 3{,}5 \cdot 0{,}10 \cdot \sqrt{25} = 2$
7.	Предельный минимальный и максимальный размеры земельного участка (**Рмин и Рмакс), м²**	—
8.	Кадастровый или иной государственный учетный номер (инвентарный) объекта недвижимости, расположенного на образуемом земельном участке	—
9.	Кадастровые номера исходных земельных участков	40:26:000043:33
9.1.	Кадастровый номер входящего в состав земельного участка, представляющего собой единое землепользование (номер контура многоконтурного земельного участка), преобразование которого осуществляется	—
9.2.	Кадастровые номера земельных участков, исключаемых из состава измененного (исходного) земельного участка, представляющего собой единое землепользование	—
9.3.	Кадастровый или иной государственный учетный номер (инвентарный) объекта недвижимости, расположенного на измененном земельном участке	—
10.	Условный номер земельного участка	—
11	Учетный номер проекта межевания территории	—
12	Дополнительные сведения об образовании земельного участка	—
13	Сведения о земельных участках (землях общего пользования, территории общего пользования), посредством которых обеспечивается доступ	40:26:000043:33
14.	Иные сведения	—

4. Пояснения к сведениям об образуемом земельном участке **40:26:000043:33:ЗУ767** **:**

обозначение земельного участка

1.	

1. Сведения о характерных точках границ образуемого земельного участка **40:26:000043:33:ЗУ768** **:**

обозначение земельного участка

Система координат МСК-40 Зона № 1

Обозначение характерных точек границ	Координаты, м		Метод определения координат	Формулы, примененные для расчета средней квадратической погрешности определения координат характерных точек границ (M_t), с подставленными в такие формулы значениями и итоговые (вычисленные) значения M_t, м	Описание закрепления точки
	X	Y			
1	2	3	4	5	6
н1618У	437114,21	1298052,40	Метод спутниковых геодезических измерений (определений)	$M_t = \sqrt{m_0^2 + m_1^2}$	—
н1609У	437120,12	1298055,21	Метод спутниковых геодезических измерений (определений)	$M_t = \sqrt{m_0^2 + m_1^2}$	—
н1608У	437119,59	1298056,33	Метод спутниковых геодезических измерений (определений)	$M_t = \sqrt{m_0^2 + m_1^2}$	—
н1612У	437118,54	1298058,52	Метод спутниковых геодезических измерений (определений)	$M_t = \sqrt{m_0^2 + m_1^2}$	—
н1619У	437112,51	1298055,63	Метод спутниковых геодезических измерений (определений)	$M_t = \sqrt{m_0^2 + m_1^2}$	—
н1618У	437114,21	1298052,40	Метод спутниковых геодезических измерений (определений)	$M_t = \sqrt{m_0^2 + m_1^2}$	—

2. Сведения о частях границ образуемого земельного участка **40:26:000043:33:ЗУ768** :

обозначение земельного участка

Обозначение части границ		Горизонтальное проложение (S), м	Описание прохождения части границ	Сведения о согласовании местоположения границ (согласовано/спорное)
от т.	до т.			
1	2	3	4	5
н1618У	н1609У	6,54	—	—
н1609У	н1608У	1,24	—	—
н1608У	н1612У	2,43	—	—
н1612У	н1619У	6,69	—	—
н1619У	н1618У	3,65	—	—

3. Сведения о характеристиках образуемого земельного участка **40:26:000043:33:ЗУ768** :

обозначение земельного участка

№ п/п	Наименование характеристик земельного участка	Значение характеристики
1	2	3
1.	Адрес земельного участка	—

1	2	3
1.1.	Сведения о местоположении земельного участка (при отсутствии адреса) в структурированном в соответствии с федеральной информационной адресной системой виде	Калужская обл., г. Калуга
1.2.	Дополнительные сведения о местоположении земельного участка	—
2	Категория земель	Земли населенных пунктов
3	Вид (виды) разрешенного использования	Хранение автотранспорта
3.1.	Дополнительные сведения об использовании земельного участка	—
4.	Реестровый номер границ территориальной зоны или в случае отсутствия такого реестрового номера ее индивидуальное обозначение (вид, тип, номер, индекс)	—
5.	Площадь земельного участка ± величина предельной погрешности определения (вычисления) площади (**Р ± ΔР**), **м²**	24±2
6.	Формула, примененная для вычисления предельной погрешности определения площади земельного участка, с подставленными значениями и итоговые (вычисленные) значения (**ΔР**), м2	$\Delta P = 3{,}5 \cdot M_t \cdot \sqrt{P_{док}} = 3{,}5 \cdot 0{,}10 \cdot \sqrt{24} = 2$
7.	Предельный минимальный и максимальный размеры земельного участка (**Рмин и Рмакс), м²**	—
8.	Кадастровый или иной государственный учетный номер (инвентарный) объекта недвижимости, расположенного на образуемом земельном участке	—
9.	Кадастровые номера исходных земельных участков	40:26:000043:33
9.1.	Кадастровый номер входящего в состав земельного участка, представляющего собой единое землепользование (номер контура многоконтурного земельного участка), преобразование которого осуществляется	—
9.2.	Кадастровые номера земельных участков, исключаемых из состава измененного (исходного) земельного участка, представляющего собой единое землепользование	—
9.3.	Кадастровый или иной государственный учетный номер (инвентарный) объекта недвижимости, расположенного на измененном земельном участке	—
10.	Условный номер земельного участка	—
11	Учетный номер проекта межевания территории	—
12	Дополнительные сведения об образовании земельного участка	—
13	Сведения о земельных участках (землях общего пользования, территории общего пользования), посредством которых обеспечивается доступ	40:26:000043:33
14.	Иные сведения	—

4. Пояснения к сведениям об образуемом земельном участке **40:26:000043:33:ЗУ768** **:**

обозначение земельного участка

1.	

1. Сведения о характерных точках границ образуемого земельного участка **40:26:000043:33:ЗУ769** **:**

обозначение земельного участка

Зона № 1

Система координат МСК-40

Обозначение характерных точек границ	Координаты, м		Метод определения координат	Формулы, примененные для расчета средней квадратической погрешности определения координат характерных точек границ (M_t), с подставленными в такие формулы значениями и итоговые (вычисленные) значения M_t, м	Описание закрепления точки
	X	Y			
1	2	3	4	5	6
н1619У	437112,51	1298055,63	Метод спутниковых геодезических измерений (определений)	$M_t = \sqrt{m_0^2 + m_1^2}$	—
н1612У	437118,54	1298058,52	Метод спутниковых геодезических измерений (определений)	$M_t = \sqrt{m_0^2 + m_1^2}$	—
н1611У	437117,89	1298059,87	Метод спутниковых геодезических измерений (определений)	$M_t = \sqrt{m_0^2 + m_1^2}$	—
н1616У	437117,41	1298059,63	Метод спутниковых геодезических измерений (определений)	$M_t = \sqrt{m_0^2 + m_1^2}$	—
н1615У	437116,55	1298061,48	Метод спутниковых геодезических измерений (определений)	$M_t = \sqrt{m_0^2 + m_1^2}$	—
н1620У	437110,86	1298058,82	Метод спутниковых геодезических измерений (определений)	$M_t = \sqrt{m_0^2 + m_1^2}$	—
н1619У	437112,51	1298055,63	Метод спутниковых геодезических измерений (определений)	$M_t = \sqrt{m_0^2 + m_1^2}$	—

2. Сведения о частях границ образуемого земельного участка **40:26:000043:33:ЗУ769** :

обозначение земельного участка

Обозначение части границ		Горизонтальное проложение (S), м	Описание прохождения части границ	Сведения о согласовании местоположения границ (согласовано/спорное)
от т.	до т.			
1	2	3	4	5
н1619У	н1612У	6,69	—	—
н1612У	н1611У	1,50	—	—
н1611У	н1616У	0,54	—	—
н1616У	н1615У	2,04	—	—
н1615У	н1620У	6,28	—	—
н1620У	н1619У	3,59	—	—

3. Сведения о характеристиках образуемого земельного участка **40:26:000043:33:ЗУ769** :

обозначение земельного участка

№ п/п	Наименование характеристик земельного участка	Значение характеристики
1	2	3
1.	Адрес земельного участка	—
1.1.	Сведения о местоположении земельного участка (при отсутствии адреса) в структурированном в соответствии с федеральной информационной адресной системой виде	Калужская обл., г. Калуга
1.2.	Дополнительные сведения о местоположении земельного участка	—
2	Категория земель	Земли населенных пунктов
3	Вид (виды) разрешенного использования	Хранение автотранспорта
3.1.	Дополнительные сведения об использовании земельного участка	—
4.	Реестровый номер границ территориальной зоны или в случае отсутствия такого реестрового номера ее индивидуальное обозначение (вид, тип, номер, индекс)	—
5.	Площадь земельного участка ± величина предельной погрешности определения (вычисления) площади (**Р ± ΔР**), **м²**	23±2
6.	Формула, примененная для вычисления предельной погрешности определения площади земельного участка, с подставленными значениями и итоговые (вычисленные) значения (**ΔР**), м2	$\Delta P = 3{,}5 \cdot M_t \cdot \sqrt{P_{док}} = 3{,}5 \cdot 0{,}10 \cdot \sqrt{23} = 2$
7.	Предельный минимальный и максимальный размеры земельного участка (**Рмин и Рмакс), м²**	—
8.	Кадастровый или иной государственный учетный номер (инвентарный) объекта недвижимости, расположенного на образуемом земельном участке	—
9.	Кадастровые номера исходных земельных участков	40:26:000043:33
9.1.	Кадастровый номер входящего в состав земельного участка, представляющего собой единое землепользование (номер контура многоконтурного земельного участка), преобразование которого осуществляется	—
9.2.	Кадастровые номера земельных участков, исключаемых из состава измененного (исходного) земельного участка, представляющего собой единое землепользование	—
9.3.	Кадастровый или иной государственный учетный номер (инвентарный) объекта недвижимости, расположенного на измененном земельном участке	—
10.	Условный номер земельного участка	—
11	Учетный номер проекта межевания территории	—
12	Дополнительные сведения об образовании земельного участка	—
13	Сведения о земельных участках (землях общего пользования, территории общего пользования), посредством которых обеспечивается доступ	40:26:000043:33
14.	Иные сведения	—

4. Пояснения к сведениям об образуемом земельном участке **40:26:000043:33:ЗУ769** :

обозначение земельного участка

1.	

1. Сведения о характерных точках границ образуемого земельного участка **40:26:000043:33:ЗУ770** :

обозначение земельного участка

Система координат МСК-40 Зона № 1

Обозначение характерных точек границ	Координаты, м		Метод определения координат	Формулы, примененные для расчета средней квадратической погрешности определения координат характерных точек границ (M_t), с подставленными в такие формулы значениями и итоговые (вычисленные) значения M_t, м	Описание закрепления точки
	X	Y			
1	2	3	4	5	6
н1620У	437110,86	1298058,82	Метод спутниковых геодезических измерений (определений)	$M_t = \sqrt{m_0^2 + m_1^2}$	—
н1615У	437116,55	1298061,48	Метод спутниковых геодезических измерений (определений)	$M_t = \sqrt{m_0^2 + m_1^2}$	—
н1614У	437115,18	1298064,43	Метод спутниковых геодезических измерений (определений)	$M_t = \sqrt{m_0^2 + m_1^2}$	—
н1621У	437114,78	1298065,24	Метод спутниковых геодезических измерений (определений)	$M_t = \sqrt{m_0^2 + m_1^2}$	—
н1622У	437109,01	1298062,49	Метод спутниковых геодезических измерений (определений)	$M_t = \sqrt{m_0^2 + m_1^2}$	—
н1620У	437110,86	1298058,82	Метод спутниковых геодезических измерений (определений)	$M_t = \sqrt{m_0^2 + m_1^2}$	—

2. Сведения о частях границ образуемого земельного участка **40:26:000043:33:ЗУ770** :

обозначение земельного участка

Обозначение части границ		Горизонтальное проложение (S), м	Описание прохождения части границ	Сведения о согласовании местоположения границ (согласовано/спорное)
от т.	до т.			
1	2	3	4	5
н1620У	н1615У	6,28	—	—
н1615У	н1614У	3,25	—	—
н1614У	н1621У	0,90	—	—
н1621У	н1622У	6,39	—	—
н1622У	н1620У	4,11	—	—

3. Сведения о характеристиках образуемого земельного участка **40:26:000043:33:ЗУ770** :

обозначение земельного участка

№ п/п	Наименование характеристик земельного участка	Значение характеристики
1	2	3
1.	Адрес земельного участка	—

1	2	3
1.1.	Сведения о местоположении земельного участка (при отсутствии адреса) в структурированном в соответствии с федеральной информационной адресной системой виде	Калужская обл., г. Калуга
1.2.	Дополнительные сведения о местоположении земельного участка	—
2	Категория земель	Земли населенных пунктов
3	Вид (виды) разрешенного использования	Хранение автотранспорта
3.1.	Дополнительные сведения об использовании земельного участка	—
4.	Реестровый номер границ территориальной зоны или в случае отсутствия такого реестрового номера ее индивидуальное обозначение (вид, тип, номер, индекс)	—
5.	Площадь земельного участка ± величина предельной погрешности определения (вычисления) площади (**Р ± ΔР**), **м²**	26±2
6.	Формула, примененная для вычисления предельной погрешности определения площади земельного участка, с подставленными значениями и итоговые (вычисленные) значения (**ΔР**), м2	$\Delta P = 3{,}5 \cdot M_t \cdot \sqrt{P_{док}} = 3{,}5 \cdot 0{,}10 \cdot \sqrt{26} = 2$
7.	Предельный минимальный и максимальный размеры земельного участка (**Рмин и Рмакс), м²**	—
8.	Кадастровый или иной государственный учетный номер (инвентарный) объекта недвижимости, расположенного на образуемом земельном участке	—
9.	Кадастровые номера исходных земельных участков	40:26:000043:33
9.1.	Кадастровый номер входящего в состав земельного участка, представляющего собой единое землепользование (номер контура многоконтурного земельного участка), преобразование которого осуществляется	—
9.2.	Кадастровые номера земельных участков, исключаемых из состава измененного (исходного) земельного участка, представляющего собой единое землепользование	—
9.3.	Кадастровый или иной государственный учетный номер (инвентарный) объекта недвижимости, расположенного на измененном земельном участке	—
10.	Условный номер земельного участка	—
11	Учетный номер проекта межевания территории	—
12	Дополнительные сведения об образовании земельного участка	—
13	Сведения о земельных участках (землях общего пользования, территории общего пользования), посредством которых обеспечивается доступ	40:26:000043:33
14.	Иные сведения	—

4. Пояснения к сведениям об образуемом земельном участке **40:26:000043:33:ЗУ770** **:**

обозначение земельного участка

1.	

1. Сведения о характерных точках границ образуемого земельного участка **40:26:000043:33:ЗУ771** **:**

обозначение земельного участка

Система координат МСК-40 Зона № 1

Обозначение характерных точек границ	Координаты, м		Метод определения координат	Формулы, примененные для расчета средней квадратической погрешности определения координат характерных точек границ (M_t), с подставленными в такие формулы значениями и итоговые (вычисленные) значения M_t, м	Описание закрепления точки
	X	Y			
1	2	3	4	5	6
н1613У	437120,65	1298067,15	Метод спутниковых геодезических измерений (определений)	$M_t = \sqrt{m_0^2 + m_1^2}$	—
н1623У	437118,49	1298071,22	Метод спутниковых геодезических измерений (определений)	$M_t = \sqrt{m_0^2 + m_1^2}$	—
н1624У	437113,18	1298068,36	Метод спутниковых геодезических измерений (определений)	$M_t = \sqrt{m_0^2 + m_1^2}$	—
н1621У	437114,78	1298065,24	Метод спутниковых геодезических измерений (определений)	$M_t = \sqrt{m_0^2 + m_1^2}$	—
н1614У	437115,18	1298064,43	Метод спутниковых геодезических измерений (определений)	$M_t = \sqrt{m_0^2 + m_1^2}$	—
н1613У	437120,65	1298067,15	Метод спутниковых геодезических измерений (определений)	$M_t = \sqrt{m_0^2 + m_1^2}$	—

2. Сведения о частях границ образуемого земельного участка **40:26:000043:33:ЗУ771** :

обозначение земельного участка

Обозначение части границ		Горизонтальное проложение (S), м	Описание прохождения части границ	Сведения о согласовании местоположения границ (согласовано/спорное)
от т.	до т.			
1	2	3	4	5
н1613У	н1623У	4,61	—	—
н1623У	н1624У	6,03	—	—
н1624У	н1621У	3,51	—	—
н1621У	н1614У	0,90	—	—
н1614У	н1613У	6,11	—	—

3. Сведения о характеристиках образуемого земельного участка **40:26:000043:33:ЗУ771** :

обозначение земельного участка

№ п/п	Наименование характеристик земельного участка	Значение характеристики
1	2	3
1.	Адрес земельного участка	—

1	2	3
1.1.	Сведения о местоположении земельного участка (при отсутствии адреса) в структурированном в соответствии с федеральной информационной адресной системой виде	Калужская обл., г. Калуга
1.2.	Дополнительные сведения о местоположении земельного участка	—
2	Категория земель	Земли населенных пунктов
3	Вид (виды) разрешенного использования	Хранение автотранспорта
3.1.	Дополнительные сведения об использовании земельного участка	—
4.	Реестровый номер границ территориальной зоны или в случае отсутствия такого реестрового номера ее индивидуальное обозначение (вид, тип, номер, индекс)	—
5.	Площадь земельного участка ± величина предельной погрешности определения (вычисления) площади (**Р ± ΔР**), **м²**	27±2
6.	Формула, примененная для вычисления предельной погрешности определения площади земельного участка, с подставленными значениями и итоговые (вычисленные) значения (**ΔР**), м2	$\Delta P = 3{,}5 \cdot M_t \cdot \sqrt{P_{док}} = 3{,}5 \cdot 0{,}10 \cdot \sqrt{27} = 2$
7.	Предельный минимальный и максимальный размеры земельного участка (**Рмин и Рмакс), м²**	—
8.	Кадастровый или иной государственный учетный номер (инвентарный) объекта недвижимости, расположенного на образуемом земельном участке	—
9.	Кадастровые номера исходных земельных участков	40:26:000043:33
9.1.	Кадастровый номер входящего в состав земельного участка, представляющего собой единое землепользование (номер контура многоконтурного земельного участка), преобразование которого осуществляется	—
9.2.	Кадастровые номера земельных участков, исключаемых из состава измененного (исходного) земельного участка, представляющего собой единое землепользование	—
9.3.	Кадастровый или иной государственный учетный номер (инвентарный) объекта недвижимости, расположенного на измененном земельном участке	—
10.	Условный номер земельного участка	—
11	Учетный номер проекта межевания территории	—
12	Дополнительные сведения об образовании земельного участка	—
13	Сведения о земельных участках (землях общего пользования, территории общего пользования), посредством которых обеспечивается доступ	40:26:000043:33
14.	Иные сведения	—

4. Пояснения к сведениям об образуемом земельном участке **40:26:000043:33:ЗУ771** **:**

обозначение земельного участка

1.	

1. Сведения о характерных точках границ образуемого земельного участка **40:26:000043:33:ЗУ772** **:**

обозначение земельного участка

Зона № 1

Система координат МСК-40

Обозначение характерных точек границ	Координаты, м		Метод определения координат	Формулы, примененные для расчета средней квадратической погрешности определения координат характерных точек границ (M_t), с подставленными в такие формулы значениями и итоговые (вычисленные) значения M_t, м	Описание закрепления точки
	X	Y			
1	2	3	4	5	6
н1622У	437109,01	1298062,49	Метод спутниковых геодезических измерений (определений)	$M_t = \sqrt{m_0^2 + m_1^2}$	—
н1621У	437114,78	1298065,24	Метод спутниковых геодезических измерений (определений)	$M_t = \sqrt{m_0^2 + m_1^2}$	—
н1624У	437113,18	1298068,36	Метод спутниковых геодезических измерений (определений)	$M_t = \sqrt{m_0^2 + m_1^2}$	—
н1625У	437107,48	1298065,51	Метод спутниковых геодезических измерений (определений)	$M_t = \sqrt{m_0^2 + m_1^2}$	—
н1622У	437109,01	1298062,49	Метод спутниковых геодезических измерений (определений)	$M_t = \sqrt{m_0^2 + m_1^2}$	—

2. Сведения о частях границ образуемого земельного участка **40:26:000043:33:ЗУ772** :

обозначение земельного участка

Обозначение части границ		Горизонтальное проложение (S), м	Описание прохождения части границ	Сведения о согласовании местоположения границ (согласовано/спорное)
от т.	до т.			
1	2	3	4	5
н1622У	н1621У	6,39	—	—
н1621У	н1624У	3,51	—	—
н1624У	н1625У	6,37	—	—
н1625У	н1622У	3,39	—	—

3. Сведения о характеристиках образуемого земельного участка **40:26:000043:33:ЗУ772** :

обозначение земельного участка

№ п/п	Наименование характеристик земельного участка	Значение характеристики
1	2	3
1.	Адрес земельного участка	—
1.1.	Сведения о местоположении земельного участка (при отсутствии адреса) в структурированном в соответствии с федеральной информационной адресной системой виде	Калужская обл., г. Калуга
1.2.	Дополнительные сведения о местоположении земельного участка	—
2	Категория земель	Земли населенных пунктов
3	Вид (виды) разрешенного использования	Хранение автотранспорта

1	2	3
3.1.	Дополнительные сведения об использовании земельного участка	—
4.	Реестровый номер границ территориальной зоны или в случае отсутствия такого реестрового номера ее индивидуальное обозначение (вид, тип, номер, индекс)	—
5.	Площадь земельного участка ± величина предельной погрешности определения (вычисления) площади (**Р ± ΔР**), **м²**	22±2
6.	Формула, примененная для вычисления предельной погрешности определения площади земельного участка, с подставленными значениями и итоговые (вычисленные) значения (**ΔР**), м2	$\Delta P = 3{,}5 \cdot M_t \cdot \sqrt{P_{док}} = 3{,}5 \cdot 0{,}10 \cdot \sqrt{22} = 2$
7.	Предельный минимальный и максимальный размеры земельного участка (**Рмин и Рмакс), м²**	—
8.	Кадастровый или иной государственный учетный номер (инвентарный) объекта недвижимости, расположенного на образуемом земельном участке	—
9.	Кадастровые номера исходных земельных участков	40:26:000043:33
9.1.	Кадастровый номер входящего в состав земельного участка, представляющего собой единое землепользование (номер контура многоконтурного земельного участка), преобразование которого осуществляется	—
9.2.	Кадастровые номера земельных участков, исключаемых из состава измененного (исходного) земельного участка, представляющего собой единое землепользование	—
9.3.	Кадастровый или иной государственный учетный номер (инвентарный) объекта недвижимости, расположенного на измененном земельном участке	—
10.	Условный номер земельного участка	—
11	Учетный номер проекта межевания территории	—
12	Дополнительные сведения об образовании земельного участка	—
13	Сведения о земельных участках (землях общего пользования, территории общего пользования), посредством которых обеспечивается доступ	40:26:000043:33
14.	Иные сведения	—

4. Пояснения к сведениям об образуемом земельном участке **40:26:000043:33:ЗУ772** **:**

обозначение земельного участка

1.	

1. Сведения о характерных точках границ образуемого земельного участка **40:26:000043:33:ЗУ773** **:**

обозначение земельного участка

Система координат МСК-40 Зона № 1

Обозначение характерных точек границ	Координаты, м		Метод определения координат	Формулы, примененные для расчета средней квадратической погрешности определения координат характерных точек границ (M_t), с подставленными в такие формулы значениями и итоговые (вычисленные) значения M_t, м	Описание закрепления точки
	X	Y			
1	2	3	4	5	6
н1625У	437107,48	1298065,51	Метод спутниковых геодезических измерений (определений)	$M_t = \sqrt{m_0^2 + m_1^2}$	—

н1624У	437113,18	1298068,36	Метод спутниковых геодезических измерений (определений)	$M_t = \sqrt{m_0^2 + m_1^2}$	—
н1626У	437111,46	1298071,57	Метод спутниковых геодезических измерений (определений)	$M_t = \sqrt{m_0^2 + m_1^2}$	—
н1627У	437111,27	1298071,93	Метод спутниковых геодезических измерений (определений)	$M_t = \sqrt{m_0^2 + m_1^2}$	—
н1628У	437105,73	1298068,96	Метод спутниковых геодезических измерений (определений)	$M_t = \sqrt{m_0^2 + m_1^2}$	—
н1625У	437107,48	1298065,51	Метод спутниковых геодезических измерений (определений)	$M_t = \sqrt{m_0^2 + m_1^2}$	—

2. Сведения о частях границ образуемого земельного участка **40:26:000043:33:ЗУ773** **:**

обозначение земельного участка

Обозначение части границ		Горизонтальное проложение (S), м	Описание прохождения части границ	Сведения о согласовании местоположения границ (согласовано/спорное)
от т.	до т.			
1	2	3	4	5
н1625У	н1624У	6,37	—	—
н1624У	н1626У	3,64	—	—
н1626У	н1627У	0,41	—	—
н1627У	н1628У	6,29	—	—
н1628У	н1625У	3,87	—	—

3. Сведения о характеристиках образуемого земельного участка **40:26:000043:33:ЗУ773** **:**

обозначение земельного участка

№ п/п	Наименование характеристик земельного участка	Значение характеристики
1	2	3
1.	Адрес земельного участка	—
1.1.	Сведения о местоположении земельного участка (при отсутствии адреса) в структурированном в соответствии с федеральной информационной адресной системой виде	Калужская обл., г. Калуга
1.2.	Дополнительные сведения о местоположении земельного участка	—
2	Категория земель	Земли населенных пунктов
3	Вид (виды) разрешенного использования	Хранение автотранспорта
3.1.	Дополнительные сведения об использовании земельного участка	—
4.	Реестровый номер границ территориальной зоны или в случае отсутствия такого реестрового номера ее индивидуальное обозначение (вид, тип, номер, индекс)	—
5.	Площадь земельного участка ± величина предельной погрешности определения (вычисления) площади (**Р ± ΔР**), **м²**	25±2
6.	Формула, примененная для вычисления предельной погрешности определения площади земельного участка, с подставленными значениями и итоговые (вычисленные) значения	$\Delta P = 3,5 \cdot M_t \cdot \sqrt{P_{док}} = 3,5 \cdot 0,10 \cdot \sqrt{25} = 2$

1	2	3
	(**ΔР**), м2	
7.	Предельный минимальный и максимальный размеры земельного участка (**Рмин и Рмакс), м²**	—
8.	Кадастровый или иной государственный учетный номер (инвентарный) объекта недвижимости, расположенного на образуемом земельном участке	—
9.	Кадастровые номера исходных земельных участков	40:26:000043:33
9.1.	Кадастровый номер входящего в состав земельного участка, представляющего собой единое землепользование (номер контура многоконтурного земельного участка), преобразование которого осуществляется	—
9.2.	Кадастровые номера земельных участков, исключаемых из состава измененного (исходного) земельного участка, представляющего собой единое землепользование	—
9.3.	Кадастровый или иной государственный учетный номер (инвентарный) объекта недвижимости, расположенного на измененном земельном участке	—
10.	Условный номер земельного участка	—
11	Учетный номер проекта межевания территории	—
12	Дополнительные сведения об образовании земельного участка	—
13	Сведения о земельных участках (землях общего пользования, территории общего пользования), посредством которых обеспечивается доступ	40:26:000043:33
14.	Иные сведения	—

4. Пояснения к сведениям об образуемом земельном участке **40:26:000043:33:ЗУ773** **:**

обозначение земельного участка

1.	

1. Сведения о характерных точках границ образуемого земельного участка **40:26:000043:33:ЗУ774** **:**

обозначение земельного участка

Система координат МСК-40 Зона № 1

Обозначение характерных точек границ	Координаты, м		Метод определения координат	Формулы, примененные для расчета средней квадратической погрешности определения координат характерных точек границ (M_t), с подставленными в такие формулы значениями и итоговые (вычисленные) значения M_t, м	Описание закрепления точки
	X	Y			
1	2	3	4	5	6
н1623У	437118,49	1298071,22	Метод спутниковых геодезических измерений (определений)	$M_t = \sqrt{m_0^2 + m_1^2}$	—
н1629У	437116,77	1298074,43	Метод спутниковых геодезических измерений (определений)	$M_t = \sqrt{m_0^2 + m_1^2}$	—
н1630У	437111,46	1298071,57	Метод спутниковых геодезических измерений (определений)	$M_t = \sqrt{m_0^2 + m_1^2}$	—

н1624У	437113,18	1298068,36	Метод спутниковых геодезических измерений (определений)	$M_t = \sqrt{m_0^2 + m_1^2}$	—
н1623У	437118,49	1298071,22	Метод спутниковых геодезических измерений (определений)	$M_t = \sqrt{m_0^2 + m_1^2}$	—

2. Сведения о частях границ образуемого земельного участка **40:26:000043:33:ЗУ774** **:**

обозначение земельного участка

Обозначение части границ		Горизонтальное проложение (S), м	Описание прохождения части границ	Сведения о согласовании местоположения границ (согласовано/спорное)
от т.	до т.			
1	2	3	4	5
н1623У	н1629У	3,64	—	—
н1629У	н1630У	6,03	—	—
н1630У	н1624У	3,64	—	—
н1624У	н1623У	6,03	—	—

3. Сведения о характеристиках образуемого земельного участка **40:26:000043:33:ЗУ774** **:**

обозначение земельного участка

№ п/п	Наименование характеристик земельного участка	Значение характеристики
1	2	3
1.	Адрес земельного участка	—
1.1.	Сведения о местоположении земельного участка (при отсутствии адреса) в структурированном в соответствии с федеральной информационной адресной системой виде	Калужская обл., г. Калуга
1.2.	Дополнительные сведения о местоположении земельного участка	—
2	Категория земель	Земли населенных пунктов
3	Вид (виды) разрешенного использования	Хранение автотранспорта
3.1.	Дополнительные сведения об использовании земельного участка	—
4.	Реестровый номер границ территориальной зоны или в случае отсутствия такого реестрового номера ее индивидуальное обозначение (вид, тип, номер, индекс)	—
5.	Площадь земельного участка ± величина предельной погрешности определения (вычисления) площади (**Р ± ΔР**), **м²**	22±2
6.	Формула, примененная для вычисления предельной погрешности определения площади земельного участка, с подставленными значениями и итоговые (вычисленные) значения (**ΔР**), м2	$\Delta P = 3,5 \cdot M_t \cdot \sqrt{P_{док}} = 3,5 \cdot 0,10 \cdot \sqrt{22} = 2$
7.	Предельный минимальный и максимальный размеры земельного участка (**Рмин и Рмакс), м²**	—
8.	Кадастровый или иной государственный учетный номер (инвентарный) объекта недвижимости, расположенного на образуемом земельном участке	—
9.	Кадастровые номера исходных земельных участков	40:26:000043:33
9.1.	Кадастровый номер входящего в состав земельного участка, представляющего собой единое землепользование (номер контура многоконтурного земельного участка), преобразование которого осуществляется	—
9.2.	Кадастровые номера земельных участков, исключаемых из состава измененного	—

1	2	3
	(исходного) земельного участка, представляющего собой единое землепользование	
9.3.	Кадастровый или иной государственный учетный номер (инвентарный) объекта недвижимости, расположенного на измененном земельном участке	—
10.	Условный номер земельного участка	—
11	Учетный номер проекта межевания территории	—
12	Дополнительные сведения об образовании земельного участка	—
13	Сведения о земельных участках (землях общего пользования, территории общего пользования), посредством которых обеспечивается доступ	40:26:000043:33
14.	Иные сведения	—

4. Пояснения к сведениям об образуемом земельном участке **40:26:000043:33:ЗУ774** :

обозначение земельного участка

1.	

1. Сведения о характерных точках границ образуемого земельного участка **40:26:000043:33:ЗУ775** :

обозначение земельного участка

Система координат МСК-40 Зона № 1

Обозначение характерных точек границ	Координаты, м		Метод определения координат	Формулы, примененные для расчета средней квадратической погрешности определения координат характерных точек границ (M_t), с подставленными в такие формулы значениями и итоговые (вычисленные) значения M_t, м	Описание закрепления точки
	X	Y			
1	2	3	4	5	6
н1629У	437116,77	1298074,43	Метод спутниковых геодезических измерений (определений)	$M_t = \sqrt{m_0^2 + m_1^2}$	—
н1631У	437115,04	1298077,84	Метод спутниковых геодезических измерений (определений)	$M_t = \sqrt{m_0^2 + m_1^2}$	—
н1632У	437109,65	1298074,94	Метод спутниковых геодезических измерений (определений)	$M_t = \sqrt{m_0^2 + m_1^2}$	—
н1627У	437111,27	1298071,93	Метод спутниковых геодезических измерений (определений)	$M_t = \sqrt{m_0^2 + m_1^2}$	—
н1626У	437111,46	1298071,57	Метод спутниковых геодезических измерений (определений)	$M_t = \sqrt{m_0^2 + m_1^2}$	—
н1629У	437116,77	1298074,43	Метод спутниковых геодезических измерений (определений)	$M_t = \sqrt{m_0^2 + m_1^2}$	—

2. Сведения о частях границ образуемого земельного участка **40:26:000043:33:ЗУ775** :

обозначение земельного участка

Обозначение части границ		Горизонтальное проложение (S), м	Описание прохождения части границ	Сведения о согласовании местоположения границ (согласовано/спорное)
от т.	до т.			
1	2	3	4	5
н1629У	н1631У	3,82	—	—
н1631У	н1632У	6,12	—	—
н1632У	н1627У	3,42	—	—
н1627У	н1626У	0,41	—	—
н1626У	н1629У	6,03	—	—

3. Сведения о характеристиках образуемого земельного участка **40:26:000043:33:ЗУ775** :

обозначение земельного участка

№ п/п	Наименование характеристик земельного участка	Значение характеристики
1	2	3
1.	Адрес земельного участка	—
1.1.	Сведения о местоположении земельного участка (при отсутствии адреса) в структурированном в соответствии с федеральной информационной адресной системой виде	Калужская обл., г. Калуга
1.2.	Дополнительные сведения о местоположении земельного участка	—
2	Категория земель	Земли населенных пунктов
3	Вид (виды) разрешенного использования	Хранение автотранспорта
3.1.	Дополнительные сведения об использовании земельного участка	—
4.	Реестровый номер границ территориальной зоны или в случае отсутствия такого реестрового номера ее индивидуальное обозначение (вид, тип, номер, индекс)	—
5.	Площадь земельного участка ± величина предельной погрешности определения (вычисления) площади (**Р ± ΔР**), **м²**	23±2
6.	Формула, примененная для вычисления предельной погрешности определения площади земельного участка, с подставленными значениями и итоговые (вычисленные) значения (**ΔР**), м2	$\Delta P = 3,5 \cdot M_t \cdot \sqrt{P_{док}} = 3,5 \cdot 0,10 \cdot \sqrt{23} = 2$
7.	Предельный минимальный и максимальный размеры земельного участка (**Рмин и Рмакс), м²**	—
8.	Кадастровый или иной государственный учетный номер (инвентарный) объекта недвижимости, расположенного на образуемом земельном участке	—
9.	Кадастровые номера исходных земельных участков	40:26:000043:33
9.1.	Кадастровый номер входящего в состав земельного участка, представляющего собой единое землепользование (номер контура многоконтурного земельного участка), преобразование которого осуществляется	—
9.2.	Кадастровые номера земельных участков, исключаемых из состава измененного (исходного) земельного участка, представляющего собой единое землепользование	—
9.3.	Кадастровый или иной государственный учетный номер (инвентарный) объекта недвижимости, расположенного на измененном земельном участке	—
10.	Условный номер земельного участка	—
11	Учетный номер проекта межевания территории	—

1	2	3
12	Дополнительные сведения об образовании земельного участка	—
13	Сведения о земельных участках (землях общего пользования, территории общего пользования), посредством которых обеспечивается доступ	40:26:000043:33
14.	Иные сведения	—

4. Пояснения к сведениям об образуемом земельном участке **40:26:000043:33:ЗУ775** **:**

обозначение земельного участка

1.	

1. Сведения о характерных точках границ образуемого земельного участка **40:26:000043:33:ЗУ776** **:**

обозначение земельного участка

Система координат МСК-40 Зона № 1

Обозначение характерных точек границ	Координаты, м		Метод определения координат	Формулы, примененные для расчета средней квадратической погрешности определения координат характерных точек границ (M_t), с подставленными в такие формулы значениями и итоговые (вычисленные) значения M_t, м	Описание закрепления точки
	X	Y			
1	2	3	4	5	6
н1633У	437104,13	1298072,10	Метод спутниковых геодезических измерений (определений)	$M_t = \sqrt{m_0^2 + m_1^2}$	—
н1634У	437109,59	1298075,04	Метод спутниковых геодезических измерений (определений)	$M_t = \sqrt{m_0^2 + m_1^2}$	—
н1635У	437107,99	1298078,03	Метод спутниковых геодезических измерений (определений)	$M_t = \sqrt{m_0^2 + m_1^2}$	—
н1636У	437107,91	1298078,18	Метод спутниковых геодезических измерений (определений)	$M_t = \sqrt{m_0^2 + m_1^2}$	—
н1637У	437102,51	1298075,28	Метод спутниковых геодезических измерений (определений)	$M_t = \sqrt{m_0^2 + m_1^2}$	—
н1633У	437104,13	1298072,10	Метод спутниковых геодезических измерений (определений)	$M_t = \sqrt{m_0^2 + m_1^2}$	—

2. Сведения о частях границ образуемого земельного участка **40:26:000043:33:ЗУ776** **:**

обозначение земельного участка

Обозначение части границ		Горизонтальное проложение (S), м	Описание прохождения части границ	Сведения о согласовании местоположения границ (согласовано/спорное)
от т.	до т.			

1	2	3	4	5
н1633У	н1634У	6,20	—	—
н1634У	н1635У	3,39	—	—
н1635У	н1636У	0,17	—	—
н1636У	н1637У	6,13	—	—
н1637У	н1633У	3,57	—	—

3. Сведения о характеристиках образуемого земельного участка **40:26:000043:33:ЗУ776** **:**

обозначение земельного участка

№ п/п	Наименование характеристик земельного участка	Значение характеристики
1	2	3
1.	Адрес земельного участка	—
1.1.	Сведения о местоположении земельного участка (при отсутствии адреса) в структурированном в соответствии с федеральной информационной адресной системой виде	Калужская обл., г. Калуга
1.2.	Дополнительные сведения о местоположении земельного участка	—
2	Категория земель	Земли населенных пунктов
3	Вид (виды) разрешенного использования	Хранение автотранспорта
3.1.	Дополнительные сведения об использовании земельного участка	—
4.	Реестровый номер границ территориальной зоны или в случае отсутствия такого реестрового номера ее индивидуальное обозначение (вид, тип, номер, индекс)	—
5.	Площадь земельного участка ± величина предельной погрешности определения (вычисления) площади (**Р ± ΔР**), **м²**	22±2
6.	Формула, примененная для вычисления предельной погрешности определения площади земельного участка, с подставленными значениями и итоговые (вычисленные) значения (**ΔР**), м2	$\Delta P = 3,5 \cdot M_t \cdot \sqrt{P_{док}} = 3,5 \cdot 0,10 \cdot \sqrt{22} = 2$
7.	Предельный минимальный и максимальный размеры земельного участка (**Рмин и Рмакс), м²**	—
8.	Кадастровый или иной государственный учетный номер (инвентарный) объекта недвижимости, расположенного на образуемом земельном участке	—
9.	Кадастровые номера исходных земельных участков	40:26:000043:33
9.1.	Кадастровый номер входящего в состав земельного участка, представляющего собой единое землепользование (номер контура многоконтурного земельного участка), преобразование которого осуществляется	—
9.2.	Кадастровые номера земельных участков, исключаемых из состава измененного (исходного) земельного участка, представляющего собой единое землепользование	—
9.3.	Кадастровый или иной государственный учетный номер (инвентарный) объекта недвижимости, расположенного на измененном земельном участке	—
10.	Условный номер земельного участка	—
11	Учетный номер проекта межевания территории	—
12	Дополнительные сведения об образовании земельного участка	—
13	Сведения о земельных участках (землях общего пользования, территории общего пользования), посредством которых обеспечивается доступ	40:26:000043:33
14.	Иные сведения	—

4. Пояснения к сведениям об образуемом земельном участке **40:26:000043:33:ЗУ776** :

обозначение земельного участка

1.	

1. Сведения о характерных точках границ образуемого земельного участка **40:26:000043:33:ЗУ777** :

обозначение земельного участка

Система координат МСК-40

Зона № 1

Обозначение характерных точек границ	Координаты, м		Метод определения координат	Формулы, примененные для расчета средней квадратической погрешности определения координат характерных точек границ (M_t), с подставленными в такие формулы значениями и итоговые (вычисленные) значения M_t, м	Описание закрепления точки
	X	Y			
1	2	3	4	5	6
н1631У	437115,04	1298077,84	Метод спутниковых геодезических измерений (определений)	$M_t = \sqrt{m_0^2 + m_1^2}$	—
н1638У	437113,45	1298080,96	Метод спутниковых геодезических измерений (определений)	$M_t = \sqrt{m_0^2 + m_1^2}$	—
н1635У	437107,99	1298078,03	Метод спутниковых геодезических измерений (определений)	$M_t = \sqrt{m_0^2 + m_1^2}$	—
н1634У	437109,59	1298075,04	Метод спутниковых геодезических измерений (определений)	$M_t = \sqrt{m_0^2 + m_1^2}$	—
н1632У	437109,65	1298074,94	Метод спутниковых геодезических измерений (определений)	$M_t = \sqrt{m_0^2 + m_1^2}$	—
н1631У	437115,04	1298077,84	Метод спутниковых геодезических измерений (определений)	$M_t = \sqrt{m_0^2 + m_1^2}$	—

2. Сведения о частях границ образуемого земельного участка **40:26:000043:33:ЗУ777** :

обозначение земельного участка

Обозначение части границ		Горизонтальное проложение (S), м	Описание прохождения части границ	Сведения о согласовании местоположения границ (согласовано/спорное)
от т.	до т.			
1	2	3	4	5
н1631У	н1638У	3,50	—	—
н1638У	н1635У	6,20	—	—
н1635У	н1634У	3,39	—	—
н1634У	н1632У	0,12	—	—
н1632У	н1631У	6,12	—	—

3. Сведения о характеристиках образуемого земельного участка **40:26:000043:33:ЗУ777** :

обозначение земельного участка

№ п/п	Наименование характеристик земельного участка	Значение характеристики
1	2	3
1.	Адрес земельного участка	—
1.1.	Сведения о местоположении земельного участка (при отсутствии адреса) в структурированном в соответствии с федеральной информационной адресной системой виде	Калужская обл., г. Калуга
1.2.	Дополнительные сведения о местоположении земельного участка	—
2	Категория земель	Земли населенных пунктов
3	Вид (виды) разрешенного использования	Хранение автотранспорта
3.1.	Дополнительные сведения об использовании земельного участка	—
4.	Реестровый номер границ территориальной зоны или в случае отсутствия такого реестрового номера ее индивидуальное обозначение (вид, тип, номер, индекс)	—
5.	Площадь земельного участка ± величина предельной погрешности определения (вычисления) площади (**Р ± ΔР**), **м²**	22±2
6.	Формула, примененная для вычисления предельной погрешности определения площади земельного участка, с подставленными значениями и итоговые (вычисленные) значения (**ΔР**), м2	$\Delta P = 3{,}5 \cdot M_t \cdot \sqrt{P_{док}} = 3{,}5 \cdot 0{,}10 \cdot \sqrt{22} = 2$
7.	Предельный минимальный и максимальный размеры земельного участка (**Рмин и Рмакс), м²**	—
8.	Кадастровый или иной государственный учетный номер (инвентарный) объекта недвижимости, расположенного на образуемом земельном участке	—
9.	Кадастровые номера исходных земельных участков	40:26:000043:33
9.1.	Кадастровый номер входящего в состав земельного участка, представляющего собой единое землепользование (номер контура многоконтурного земельного участка), преобразование которого осуществляется	—
9.2.	Кадастровые номера земельных участков, исключаемых из состава измененного (исходного) земельного участка, представляющего собой единое землепользование	—
9.3.	Кадастровый или иной государственный учетный номер (инвентарный) объекта недвижимости, расположенного на измененном земельном участке	—
10.	Условный номер земельного участка	—
11	Учетный номер проекта межевания территории	—
12	Дополнительные сведения об образовании земельного участка	—
13	Сведения о земельных участках (землях общего пользования, территории общего пользования), посредством которых обеспечивается доступ	40:26:000043:33
14.	Иные сведения	—

4. Пояснения к сведениям об образуемом земельном участке **40:26:000043:33:ЗУ777** :

обозначение земельного участка

1.	

1. Сведения о характерных точках границ образуемого земельного участка **40:26:000043:33:ЗУ778** :

обозначение земельного участка

Зона № 1

Система координат МСК-40

Обозначение характерных точек границ	Координаты, м		Метод определения координат	Формулы, примененные для расчета средней квадратической погрешности определения координат характерных точек границ (M_t), с подставленными в такие формулы значениями и итоговые (вычисленные) значения M_t, м	Описание закрепления точки
	X	Y			
1	2	3	4	5	6
н1638У	437113,45	1298080,96	Метод спутниковых геодезических измерений (определений)	$M_t = \sqrt{m_0^2 + m_1^2}$	—
н1639У	437111,79	1298084,12	Метод спутниковых геодезических измерений (определений)	$M_t = \sqrt{m_0^2 + m_1^2}$	—
н1640У	437106,30	1298081,17	Метод спутниковых геодезических измерений (определений)	$M_t = \sqrt{m_0^2 + m_1^2}$	—
н1641У	437106,36	1298081,06	Метод спутниковых геодезических измерений (определений)	$M_t = \sqrt{m_0^2 + m_1^2}$	—
н1636У	437107,91	1298078,18	Метод спутниковых геодезических измерений (определений)	$M_t = \sqrt{m_0^2 + m_1^2}$	—
н1635У	437107,99	1298078,03	Метод спутниковых геодезических измерений (определений)	$M_t = \sqrt{m_0^2 + m_1^2}$	—
н1638У	437113,45	1298080,96	Метод спутниковых геодезических измерений (определений)	$M_t = \sqrt{m_0^2 + m_1^2}$	—

2. Сведения о частях границ образуемого земельного участка **40:26:000043:33:ЗУ778** :

обозначение земельного участка

Обозначение части границ		Горизонтальное проложение (S), м	Описание прохождения части границ	Сведения о согласовании местоположения границ (согласовано/спорное)
от т.	до т.			
1	2	3	4	5
н1638У	н1639У	3,57	—	—
н1639У	н1640У	6,23	—	—
н1640У	н1641У	0,13	—	—
н1641У	н1636У	3,27	—	—
н1636У	н1635У	0,17	—	—
н1635У	н1638У	6,20	—	—

3. Сведения о характеристиках образуемого земельного участка **40:26:000043:33:ЗУ778** :

обозначение земельного участка

№ п/п	Наименование характеристик земельного участка	Значение характеристики
1	2	3
1.	Адрес земельного участка	—
1.1.	Сведения о местоположении земельного участка (при отсутствии адреса) в структурированном в соответствии с федеральной информационной адресной системой виде	Калужская обл., г. Калуга
1.2.	Дополнительные сведения о местоположении земельного участка	—
2	Категория земель	Земли населенных пунктов
3	Вид (виды) разрешенного использования	Хранение автотранспорта
3.1.	Дополнительные сведения об использовании земельного участка	—
4.	Реестровый номер границ территориальной зоны или в случае отсутствия такого реестрового номера ее индивидуальное обозначение (вид, тип, номер, индекс)	—
5.	Площадь земельного участка ± величина предельной погрешности определения (вычисления) площади (**Р ± ΔР**), **м²**	22±2
6.	Формула, примененная для вычисления предельной погрешности определения площади земельного участка, с подставленными значениями и итоговые (вычисленные) значения (**ΔР**), м2	$\Delta P = 3{,}5 \cdot M_t \cdot \sqrt{P_{док}} = 3{,}5 \cdot 0{,}10 \cdot \sqrt{22} = 2$
7.	Предельный минимальный и максимальный размеры земельного участка (**Рмин и Рмакс), м²**	—
8.	Кадастровый или иной государственный учетный номер (инвентарный) объекта недвижимости, расположенного на образуемом земельном участке	—
9.	Кадастровые номера исходных земельных участков	40:26:000043:33
9.1.	Кадастровый номер входящего в состав земельного участка, представляющего собой единое землепользование (номер контура многоконтурного земельного участка), преобразование которого осуществляется	—
9.2.	Кадастровые номера земельных участков, исключаемых из состава измененного (исходного) земельного участка, представляющего собой единое землепользование	—
9.3.	Кадастровый или иной государственный учетный номер (инвентарный) объекта недвижимости, расположенного на измененном земельном участке	—
10.	Условный номер земельного участка	—
11	Учетный номер проекта межевания территории	—
12	Дополнительные сведения об образовании земельного участка	—
13	Сведения о земельных участках (землях общего пользования, территории общего пользования), посредством которых обеспечивается доступ	40:26:000043:33
14.	Иные сведения	—

4. Пояснения к сведениям об образуемом земельном участке **40:26:000043:33:ЗУ778** :

обозначение земельного участка

1.	

1. Сведения о характерных точках границ образуемого земельного участка **40:26:000043:33:ЗУ779** :

обозначение земельного участка

Зона № 1

Система координат МСК-40

Обозначение характерных точек границ	Координаты, м		Метод определения координат	Формулы, примененные для расчета средней квадратической погрешности определения координат характерных точек границ (M_t), с подставленными в такие формулы значениями и итоговые (вычисленные) значения M_t, м	Описание закрепления точки
	X	Y			
1	2	3	4	5	6
н1637У	437102,51	1298075,28	Метод спутниковых геодезических измерений (определений)	$M_t = \sqrt{m_0^2 + m_1^2}$	—
н1636У	437107,91	1298078,18	Метод спутниковых геодезических измерений (определений)	$M_t = \sqrt{m_0^2 + m_1^2}$	—
н1641У	437106,36	1298081,06	Метод спутниковых геодезических измерений (определений)	$M_t = \sqrt{m_0^2 + m_1^2}$	—
н1642У	437101,03	1298078,19	Метод спутниковых геодезических измерений (определений)	$M_t = \sqrt{m_0^2 + m_1^2}$	—
н1637У	437102,51	1298075,28	Метод спутниковых геодезических измерений (определений)	$M_t = \sqrt{m_0^2 + m_1^2}$	—

2. Сведения о частях границ образуемого земельного участка **40:26:000043:33:ЗУ779** :

обозначение земельного участка

Обозначение части границ		Горизонтальное проложение (S), м	Описание прохождения части границ	Сведения о согласовании местоположения границ (согласовано/спорное)
от т.	до т.			
1	2	3	4	5
н1637У	н1636У	6,13	—	—
н1636У	н1641У	3,27	—	—
н1641У	н1642У	6,05	—	—
н1642У	н1637У	3,26	—	—

3. Сведения о характеристиках образуемого земельного участка **40:26:000043:33:ЗУ779** :

обозначение земельного участка

№ п/п	Наименование характеристик земельного участка	Значение характеристики
1	2	3
1.	Адрес земельного участка	—
1.1.	Сведения о местоположении земельного участка (при отсутствии адреса) в структурированном в соответствии с федеральной информационной адресной системой виде	Калужская обл., г. Калуга
1.2.	Дополнительные сведения о местоположении земельного участка	—
2	Категория земель	Земли населенных пунктов
3	Вид (виды) разрешенного использования	Хранение автотранспорта

1	2	3
3.1.	Дополнительные сведения об использовании земельного участка	—
4.	Реестровый номер границ территориальной зоны или в случае отсутствия такого реестрового номера ее индивидуальное обозначение (вид, тип, номер, индекс)	—
5.	Площадь земельного участка ± величина предельной погрешности определения (вычисления) площади (**Р ± ΔР**), **м²**	20±2
6.	Формула, примененная для вычисления предельной погрешности определения площади земельного участка, с подставленными значениями и итоговые (вычисленные) значения (**ΔР**), м2	$\Delta P = 3{,}5 \cdot M_t \cdot \sqrt{P_{док}} = 3{,}5 \cdot 0{,}10 \cdot \sqrt{20} = 2$
7.	Предельный минимальный и максимальный размеры земельного участка (**Рмин и Рмакс), м²**	—
8.	Кадастровый или иной государственный учетный номер (инвентарный) объекта недвижимости, расположенного на образуемом земельном участке	—
9.	Кадастровые номера исходных земельных участков	40:26:000043:33
9.1.	Кадастровый номер входящего в состав земельного участка, представляющего собой единое землепользование (номер контура многоконтурного земельного участка), преобразование которого осуществляется	—
9.2.	Кадастровые номера земельных участков, исключаемых из состава измененного (исходного) земельного участка, представляющего собой единое землепользование	—
9.3.	Кадастровый или иной государственный учетный номер (инвентарный) объекта недвижимости, расположенного на измененном земельном участке	—
10.	Условный номер земельного участка	—
11	Учетный номер проекта межевания территории	—
12	Дополнительные сведения об образовании земельного участка	—
13	Сведения о земельных участках (землях общего пользования, территории общего пользования), посредством которых обеспечивается доступ	40:26:000043:33
14.	Иные сведения	—

4. Пояснения к сведениям об образуемом земельном участке **40:26:000043:33:ЗУ779** **:**

обозначение земельного участка

1.	

1. Сведения о характерных точках границ образуемого земельного участка **40:26:000043:33:ЗУ780** **:**

обозначение земельного участка

Система координат МСК-40 Зона № 1

Обозначение характерных точек границ	Координаты, м		Метод определения координат	Формулы, примененные для расчета средней квадратической погрешности определения координат характерных точек границ (M_t), с подставленными в такие формулы значениями и итоговые (вычисленные) значения M_t, м	Описание закрепления точки
	X	Y			
1	2	3	4	5	6
н1642У	437101,03	1298078,19	Метод спутниковых геодезических измерений (определений)	$M_t = \sqrt{m_0^2 + m_1^2}$	—

н1641У	437106,36	1298081,06	Метод спутниковых геодезических измерений (определений)	$M_t = \sqrt{m_0^2 + m_1^2}$	—
н1640У	437106,30	1298081,17	Метод спутниковых геодезических измерений (определений)	$M_t = \sqrt{m_0^2 + m_1^2}$	—
н1643У	437104,73	1298084,13	Метод спутниковых геодезических измерений (определений)	$M_t = \sqrt{m_0^2 + m_1^2}$	—
н1644У	437099,43	1298081,32	Метод спутниковых геодезических измерений (определений)	$M_t = \sqrt{m_0^2 + m_1^2}$	—
н1642У	437101,03	1298078,19	Метод спутниковых геодезических измерений (определений)	$M_t = \sqrt{m_0^2 + m_1^2}$	—

2. Сведения о частях границ образуемого земельного участка **40:26:000043:33:ЗУ780** :

обозначение земельного участка

Обозначение части границ		Горизонтальное проложение (S), м	Описание прохождения части границ	Сведения о согласовании местоположения границ (согласовано/спорное)
от т.	до т.			
1	2	3	4	5
н1642У	н1641У	6,05	—	—
н1641У	н1640У	0,13	—	—
н1640У	н1643У	3,35	—	—
н1643У	н1644У	6,00	—	—
н1644У	н1642У	3,52	—	—

3. Сведения о характеристиках образуемого земельного участка **40:26:000043:33:ЗУ780** :

обозначение земельного участка

№ п/п	Наименование характеристик земельного участка	Значение характеристики
1	2	3
1.	Адрес земельного участка	—
1.1.	Сведения о местоположении земельного участка (при отсутствии адреса) в структурированном в соответствии с федеральной информационной адресной системой виде	Калужская обл., г. Калуга
1.2.	Дополнительные сведения о местоположении земельного участка	—
2	Категория земель	Земли населенных пунктов
3	Вид (виды) разрешенного использования	Хранение автотранспорта
3.1.	Дополнительные сведения об использовании земельного участка	—
4.	Реестровый номер границ территориальной зоны или в случае отсутствия такого реестрового номера ее индивидуальное обозначение (вид, тип, номер, индекс)	—
5.	Площадь земельного участка ± величина предельной погрешности определения (вычисления) площади (**Р ± ΔР**), **м²**	21±2
6.	Формула, примененная для вычисления предельной погрешности определения площади земельного участка, с подставленными значениями и итоговые (вычисленные) значения	$\Delta P = 3,5 \cdot M_t \cdot \sqrt{P_{док}} = 3,5 \cdot 0,10 \cdot \sqrt{21} = 2$

1	2	3
	(**ΔР**), м2	
7.	Предельный минимальный и максимальный размеры земельного участка (**Рмин и Рмакс), м^2**	—
8.	Кадастровый или иной государственный учетный номер (инвентарный) объекта недвижимости, расположенного на образуемом земельном участке	—
9.	Кадастровые номера исходных земельных участков	40:26:000043:33
9.1.	Кадастровый номер входящего в состав земельного участка, представляющего собой единое землепользование (номер контура многоконтурного земельного участка), преобразование которого осуществляется	—
9.2.	Кадастровые номера земельных участков, исключаемых из состава измененного (исходного) земельного участка, представляющего собой единое землепользование	—
9.3.	Кадастровый или иной государственный учетный номер (инвентарный) объекта недвижимости, расположенного на измененном земельном участке	—
10.	Условный номер земельного участка	—
11	Учетный номер проекта межевания территории	—
12	Дополнительные сведения об образовании земельного участка	—
13	Сведения о земельных участках (землях общего пользования, территории общего пользования), посредством которых обеспечивается доступ	40:26:000043:33
14.	Иные сведения	—

4. Пояснения к сведениям об образуемом земельном участке **40:26:000043:33:ЗУ780** **:**

обозначение земельного участка

1.	

1. Сведения о характерных точках границ образуемого земельного участка **40:26:000043:33:ЗУ781** **:**

обозначение земельного участка

Система координат МСК-40 Зона № 1

Обозначение характерных точек границ	Координаты, м		Метод определения координат	Формулы, примененные для расчета средней квадратической погрешности определения координат характерных точек границ (M_t), с подставленными в такие формулы значениями и итоговые (вычисленные) значения M_t, м	Описание закрепления точки
	X	Y			
1	2	3	4	5	6
н1644У	437099,43	1298081,32	Метод спутниковых геодезических измерений (определений)	$M_t = \sqrt{m_0^2 + m_1^2}$	—
н1643У	437104,73	1298084,13	Метод спутниковых геодезических измерений (определений)	$M_t = \sqrt{m_0^2 + m_1^2}$	—
н1645У	437104,64	1298084,31	Метод спутниковых геодезических измерений (определений)	$M_t = \sqrt{m_0^2 + m_1^2}$	—

н1646У	437103,11	1298087,33	Метод спутниковых геодезических измерений (определений)	$M_t = \sqrt{m_0^2 + m_1^2}$	—
н1647У	437097,76	1298084,62	Метод спутниковых геодезических измерений (определений)	$M_t = \sqrt{m_0^2 + m_1^2}$	—
н1644У	437099,43	1298081,32	Метод спутниковых геодезических измерений (определений)	$M_t = \sqrt{m_0^2 + m_1^2}$	—

2. Сведения о частях границ образуемого земельного участка **40:26:000043:33:ЗУ781** :

обозначение земельного участка

Обозначение части границ		Горизонтальное проложение (S), м	Описание прохождения части границ	Сведения о согласовании местоположения границ (согласовано/спорное)
от т.	до т.			
1	2	3	4	5
н1644У	н1643У	6,00	—	—
н1643У	н1645У	0,20	—	—
н1645У	н1646У	3,39	—	—
н1646У	н1647У	6,00	—	—
н1647У	н1644У	3,70	—	—

3. Сведения о характеристиках образуемого земельного участка **40:26:000043:33:ЗУ781** :

обозначение земельного участка

№ п/п	Наименование характеристик земельного участка	Значение характеристики
1	2	3
1.	Адрес земельного участка	—
1.1.	Сведения о местоположении земельного участка (при отсутствии адреса) в структурированном в соответствии с федеральной информационной адресной системой виде	Калужская обл., г. Калуга
1.2.	Дополнительные сведения о местоположении земельного участка	—
2	Категория земель	Земли населенных пунктов
3	Вид (виды) разрешенного использования	Хранение автотранспорта
3.1.	Дополнительные сведения об использовании земельного участка	—
4.	Реестровый номер границ территориальной зоны или в случае отсутствия такого реестрового номера ее индивидуальное обозначение (вид, тип, номер, индекс)	—
5.	Площадь земельного участка ± величина предельной погрешности определения (вычисления) площади (**Р ± ΔР**), **м²**	22±2
6.	Формула, примененная для вычисления предельной погрешности определения площади земельного участка, с подставленными значениями и итоговые (вычисленные) значения (**ΔР**), м2	$\Delta P = 3,5 \cdot M_t \cdot \sqrt{P_{док}} = 3,5 \cdot 0,10 \cdot \sqrt{22} = 2$
7.	Предельный минимальный и максимальный размеры земельного участка (**Рмин и Рмакс), м²**	—
8.	Кадастровый или иной государственный учетный номер (инвентарный) объекта недвижимости, расположенного на образуемом земельном участке	—
9.	Кадастровые номера исходных земельных участков	40:26:000043:33

1	2	3
9.1.	Кадастровый номер входящего в состав земельного участка, представляющего собой единое землепользование (номер контура многоконтурного земельного участка), преобразование которого осуществляется	—
9.2.	Кадастровые номера земельных участков, исключаемых из состава измененного (исходного) земельного участка, представляющего собой единое землепользование	—
9.3.	Кадастровый или иной государственный учетный номер (инвентарный) объекта недвижимости, расположенного на измененном земельном участке	—
10.	Условный номер земельного участка	—
11	Учетный номер проекта межевания территории	—
12	Дополнительные сведения об образовании земельного участка	—
13	Сведения о земельных участках (землях общего пользования, территории общего пользования), посредством которых обеспечивается доступ	40:26:000043:33
14.	Иные сведения	—

4. Пояснения к сведениям об образуемом земельном участке **40:26:000043:33:ЗУ781** :

обозначение земельного участка

1.	

1. Сведения о характерных точках границ образуемого земельного участка **40:26:000043:33:ЗУ782** :

обозначение земельного участка

Система координат МСК-40

Зона № 1

Обозначение характерных точек границ	Координаты, м		Метод определения координат	Формулы, примененные для расчета средней квадратической погрешности определения координат характерных точек границ (M_t), с подставленными в такие формулы значениями и итоговые (вычисленные) значения M_t, м	Описание закрепления точки
	X	Y			
1	2	3	4	5	6
н1647У	437097,76	1298084,62	Метод спутниковых геодезических измерений (определений)	$M_t = \sqrt{m_0^2 + m_1^2}$	—
н1646У	437103,11	1298087,33	Метод спутниковых геодезических измерений (определений)	$M_t = \sqrt{m_0^2 + m_1^2}$	—
н1648У	437101,55	1298090,42	Метод спутниковых геодезических измерений (определений)	$M_t = \sqrt{m_0^2 + m_1^2}$	—
н1649У	437096,19	1298087,66	Метод спутниковых геодезических измерений (определений)	$M_t = \sqrt{m_0^2 + m_1^2}$	—
н1647У	437097,76	1298084,62	Метод спутниковых геодезических измерений (определений)	$M_t = \sqrt{m_0^2 + m_1^2}$	—

2. Сведения о частях границ образуемого земельного участка **40:26:000043:33:ЗУ782** :

обозначение земельного участка

Обозначение части границ		Горизонтальное проложение (S), м	Описание прохождения части границ	Сведения о согласовании местоположения границ (согласовано/спорное)
от т.	до т.			
1	2	3	4	5
н1647У	н1646У	6,00	—	—
н1646У	н1648У	3,46	—	—
н1648У	н1649У	6,03	—	—
н1649У	н1647У	3,42	—	—

3. Сведения о характеристиках образуемого земельного участка **40:26:000043:33:ЗУ782** :

обозначение земельного участка

№ п/п	Наименование характеристик земельного участка	Значение характеристики
1	2	3
1.	Адрес земельного участка	—
1.1.	Сведения о местоположении земельного участка (при отсутствии адреса) в структурированном в соответствии с федеральной информационной адресной системой виде	Калужская обл., г. Калуга
1.2.	Дополнительные сведения о местоположении земельного участка	—
2	Категория земель	Земли населенных пунктов
3	Вид (виды) разрешенного использования	Хранение автотранспорта
3.1.	Дополнительные сведения об использовании земельного участка	—
4.	Реестровый номер границ территориальной зоны или в случае отсутствия такого реестрового номера ее индивидуальное обозначение (вид, тип, номер, индекс)	—
5.	Площадь земельного участка ± величина предельной погрешности определения (вычисления) площади (**Р ± ΔР**), **м²**	21±2
6.	Формула, примененная для вычисления предельной погрешности определения площади земельного участка, с подставленными значениями и итоговые (вычисленные) значения (**ΔР**), м2	$\Delta P = 3,5 \cdot M_t \cdot \sqrt{P_{док}} = 3,5 \cdot 0,10 \cdot \sqrt{21} = 2$
7.	Предельный минимальный и максимальный размеры земельного участка (**Рмин и Рмакс), м²**	—
8.	Кадастровый или иной государственный учетный номер (инвентарный) объекта недвижимости, расположенного на образуемом земельном участке	—
9.	Кадастровые номера исходных земельных участков	40:26:000043:33
9.1.	Кадастровый номер входящего в состав земельного участка, представляющего собой единое землепользование (номер контура многоконтурного земельного участка), преобразование которого осуществляется	—
9.2.	Кадастровые номера земельных участков, исключаемых из состава измененного (исходного) земельного участка, представляющего собой единое землепользование	—
9.3.	Кадастровый или иной государственный учетный номер (инвентарный) объекта недвижимости, расположенного на измененном земельном участке	—
10.	Условный номер земельного участка	—
11	Учетный номер проекта межевания территории	—
12	Дополнительные сведения об образовании земельного участка	—

1	2	3
13	Сведения о земельных участках (землях общего пользования, территории общего пользования), посредством которых обеспечивается доступ	40:26:000043:33
14.	Иные сведения	—

4. Пояснения к сведениям об образуемом земельном участке **40:26:000043:33:ЗУ782** :

обозначение земельного участка

1.	

1. Сведения о характерных точках границ образуемого земельного участка **40:26:000043:33:ЗУ783** :

обозначение земельного участка

Система координат МСК-40 Зона № 1

Обозначение характерных точек границ	Координаты, м		Метод определения координат	Формулы, примененные для расчета средней квадратической погрешности определения координат характерных точек границ (M_t), с подставленными в такие формулы значениями и итоговые (вычисленные) значения M_t, м	Описание закрепления точки
	X	Y			
1	2	3	4	5	6
н1650У	437110,20	1298087,12	Метод спутниковых геодезических измерений (определений)	$M_t = \sqrt{m_0^2 + m_1^2}$	—
н1651У	437108,62	1298090,11	Метод спутниковых геодезических измерений (определений)	$M_t = \sqrt{m_0^2 + m_1^2}$	—
н1646У	437103,11	1298087,33	Метод спутниковых геодезических измерений (определений)	$M_t = \sqrt{m_0^2 + m_1^2}$	—
н1645У	437104,64	1298084,31	Метод спутниковых геодезических измерений (определений)	$M_t = \sqrt{m_0^2 + m_1^2}$	—
н1650У	437110,20	1298087,12	Метод спутниковых геодезических измерений (определений)	$M_t = \sqrt{m_0^2 + m_1^2}$	—

2. Сведения о частях границ образуемого земельного участка **40:26:000043:33:ЗУ783** :

обозначение земельного участка

Обозначение части границ		Горизонтальное проложение (S), м	Описание прохождения части границ	Сведения о согласовании местоположения границ (согласовано/спорное)
от т.	до т.			
1	2	3	4	5
н1650У	н1651У	3,38	—	—
н1651У	н1646У	6,17	—	—
н1646У	н1645У	3,39	—	—
н1645У	н1650У	6,23	—	—

3. Сведения о характеристиках образуемого земельного участка **40:26:000043:33:ЗУ783** :

обозначение земельного участка

№ п/п	Наименование характеристик земельного участка	Значение характеристики
1	2	3
1.	Адрес земельного участка	—
1.1.	Сведения о местоположении земельного участка (при отсутствии адреса) в структурированном в соответствии с федеральной информационной адресной системой виде	Калужская обл., г. Калуга
1.2.	Дополнительные сведения о местоположении земельного участка	—
2	Категория земель	Земли населенных пунктов
3	Вид (виды) разрешенного использования	Хранение автотранспорта
3.1.	Дополнительные сведения об использовании земельного участка	—
4.	Реестровый номер границ территориальной зоны или в случае отсутствия такого реестрового номера ее индивидуальное обозначение (вид, тип, номер, индекс)	—
5.	Площадь земельного участка ± величина предельной погрешности определения (вычисления) площади (**Р ± ΔР**), **м²**	21±2
6.	Формула, примененная для вычисления предельной погрешности определения площади земельного участка, с подставленными значениями и итоговые (вычисленные) значения (**ΔР**), м2	$\Delta P = 3{,}5 \cdot M_t \cdot \sqrt{P_{док}} = 3{,}5 \cdot 0{,}10 \cdot \sqrt{21} = 2$
7.	Предельный минимальный и максимальный размеры земельного участка (**Рмин и Рмакс), м²**	—
8.	Кадастровый или иной государственный учетный номер (инвентарный) объекта недвижимости, расположенного на образуемом земельном участке	—
9.	Кадастровые номера исходных земельных участков	40:26:000043:33
9.1.	Кадастровый номер входящего в состав земельного участка, представляющего собой единое землепользование (номер контура многоконтурного земельного участка), преобразование которого осуществляется	—
9.2.	Кадастровые номера земельных участков, исключаемых из состава измененного (исходного) земельного участка, представляющего собой единое землепользование	—
9.3.	Кадастровый или иной государственный учетный номер (инвентарный) объекта недвижимости, расположенного на измененном земельном участке	—
10.	Условный номер земельного участка	—
11	Учетный номер проекта межевания территории	—
12	Дополнительные сведения об образовании земельного участка	—
13	Сведения о земельных участках (землях общего пользования, территории общего пользования), посредством которых обеспечивается доступ	40:26:000043:33
14.	Иные сведения	—

4. Пояснения к сведениям об образуемом земельном участке **40:26:000043:33:ЗУ783** :

обозначение земельного участка

1.	

1. Сведения о характерных точках границ образуемого земельного участка **40:26:000043:33:ЗУ784** :

обозначение земельного участка

Зона № 1

Система координат МСК-40

Обозначение характерных точек границ	Координаты, м		Метод определения координат	Формулы, примененные для расчета средней квадратической погрешности определения координат характерных точек границ (M_t), с подставленными в такие формулы значениями и итоговые (вычисленные) значения M_t, м	Описание закрепления точки
	X	Y			
1	2	3	4	5	6
н1651У	437108,62	1298090,11	Метод спутниковых геодезических измерений (определений)	$M_t = \sqrt{m_0^2 + m_1^2}$	—
н1652У	437107,06	1298093,21	Метод спутниковых геодезических измерений (определений)	$M_t = \sqrt{m_0^2 + m_1^2}$	—
н1648У	437101,55	1298090,42	Метод спутниковых геодезических измерений (определений)	$M_t = \sqrt{m_0^2 + m_1^2}$	—
н1646У	437103,11	1298087,33	Метод спутниковых геодезических измерений (определений)	$M_t = \sqrt{m_0^2 + m_1^2}$	—
н1651У	437108,62	1298090,11	Метод спутниковых геодезических измерений (определений)	$M_t = \sqrt{m_0^2 + m_1^2}$	—

2. Сведения о частях границ образуемого земельного участка **40:26:000043:33:ЗУ784** **:**

обозначение земельного участка

Обозначение части границ		Горизонтальное проложение (S), м	Описание прохождения части границ	Сведения о согласовании местоположения границ (согласовано/спорное)
от т.	до т.			
1	2	3	4	5
н1651У	н1652У	3,47	—	—
н1652У	н1648У	6,18	—	—
н1648У	н1646У	3,46	—	—
н1646У	н1651У	6,17	—	—

3. Сведения о характеристиках образуемого земельного участка **40:26:000043:33:ЗУ784** **:**

обозначение земельного участка

№ п/п	Наименование характеристик земельного участка	Значение характеристики
1	2	3
1.	Адрес земельного участка	—
1.1.	Сведения о местоположении земельного участка (при отсутствии адреса) в структурированном в соответствии с федеральной информационной адресной системой виде	Калужская обл., г. Калуга
1.2.	Дополнительные сведения о местоположении земельного участка	—
2	Категория земель	Земли населенных пунктов
3	Вид (виды) разрешенного использования	Хранение автотранспорта

1	2	3
3.1.	Дополнительные сведения об использовании земельного участка	—
4.	Реестровый номер границ территориальной зоны или в случае отсутствия такого реестрового номера ее индивидуальное обозначение (вид, тип, номер, индекс)	—
5.	Площадь земельного участка ± величина предельной погрешности определения (вычисления) площади (**Р ± ΔР**), **м²**	21±2
6.	Формула, примененная для вычисления предельной погрешности определения площади земельного участка, с подставленными значениями и итоговые (вычисленные) значения (**ΔР**), м2	$\Delta P = 3{,}5 \cdot M_t \cdot \sqrt{P_{док}} = 3{,}5 \cdot 0{,}10 \cdot \sqrt{21} = 2$
7.	Предельный минимальный и максимальный размеры земельного участка (**Рмин и Рмакс), м²**	—
8.	Кадастровый или иной государственный учетный номер (инвентарный) объекта недвижимости, расположенного на образуемом земельном участке	—
9.	Кадастровые номера исходных земельных участков	40:26:000043:33
9.1.	Кадастровый номер входящего в состав земельного участка, представляющего собой единое землепользование (номер контура многоконтурного земельного участка), преобразование которого осуществляется	—
9.2.	Кадастровые номера земельных участков, исключаемых из состава измененного (исходного) земельного участка, представляющего собой единое землепользование	—
9.3.	Кадастровый или иной государственный учетный номер (инвентарный) объекта недвижимости, расположенного на измененном земельном участке	—
10.	Условный номер земельного участка	—
11	Учетный номер проекта межевания территории	—
12	Дополнительные сведения об образовании земельного участка	—
13	Сведения о земельных участках (землях общего пользования, территории общего пользования), посредством которых обеспечивается доступ	40:26:000043:33
14.	Иные сведения	—

4. Пояснения к сведениям об образуемом земельном участке **40:26:000043:33:ЗУ784** :

обозначение земельного участка

1.	

1. Сведения о характерных точках границ образуемого земельного участка **40:26:000043:33:ЗУ785** :

обозначение земельного участка

Система координат МСК-40 Зона № 1

Обозначение характерных точек границ	Координаты, м		Метод определения координат	Формулы, примененные для расчета средней квадратической погрешности определения координат характерных точек границ (M_t), с подставленными в такие формулы значениями и итоговые (вычисленные) значения M_t, м	Описание закрепления точки
	X	Y			
1	2	3	4	5	6
н1648У	437101,55	1298090,42	Метод спутниковых геодезических измерений (определений)	$M_t = \sqrt{m_0^2 + m_1^2}$	—

н1652У	437107,06	1298093,21	Метод спутниковых геодезических измерений (определений)	$M_t = \sqrt{m_0^2 + m_1^2}$	—
н1653У	437105,50	1298096,33	Метод спутниковых геодезических измерений (определений)	$M_t = \sqrt{m_0^2 + m_1^2}$	—
н1654У	437099,97	1298093,53	Метод спутниковых геодезических измерений (определений)	$M_t = \sqrt{m_0^2 + m_1^2}$	—
н1655У	437100,01	1298093,45	Метод спутниковых геодезических измерений (определений)	$M_t = \sqrt{m_0^2 + m_1^2}$	—
н1648У	437101,55	1298090,42	Метод спутниковых геодезических измерений (определений)	$M_t = \sqrt{m_0^2 + m_1^2}$	—

2. Сведения о частях границ образуемого земельного участка **40:26:000043:33:ЗУ785** **:**

обозначение земельного участка

Обозначение части границ		Горизонтальное проложение (S), м	Описание прохождения части границ	Сведения о согласовании местоположения границ (согласовано/спорное)
от т.	до т.			
1	2	3	4	5
н1648У	н1652У	6,18	—	—
н1652У	н1653У	3,49	—	—
н1653У	н1654У	6,20	—	—
н1654У	н1655У	0,09	—	—
н1655У	н1648У	3,40	—	—

3. Сведения о характеристиках образуемого земельного участка **40:26:000043:33:ЗУ785** **:**

обозначение земельного участка

№ п/п	Наименование характеристик земельного участка	Значение характеристики
1	2	3
1.	Адрес земельного участка	—
1.1.	Сведения о местоположении земельного участка (при отсутствии адреса) в структурированном в соответствии с федеральной информационной адресной системой виде	Калужская обл., г. Калуга
1.2.	Дополнительные сведения о местоположении земельного участка	—
2	Категория земель	Земли населенных пунктов
3	Вид (виды) разрешенного использования	Хранение автотранспорта
3.1.	Дополнительные сведения об использовании земельного участка	—
4.	Реестровый номер границ территориальной зоны или в случае отсутствия такого реестрового номера ее индивидуальное обозначение (вид, тип, номер, индекс)	—
5.	Площадь земельного участка ± величина предельной погрешности определения (вычисления) площади (**Р ± ΔР**), **м²**	22±2
6.	Формула, примененная для вычисления предельной погрешности определения площади земельного участка, с подставленными значениями и итоговые (вычисленные) значения	$\Delta P = 3,5 \cdot M_t \cdot \sqrt{P_{док}} = 3,5 \cdot 0,10 \cdot \sqrt{22} = 2$

1	2	3
	(**ΔР**), м2	
7.	Предельный минимальный и максимальный размеры земельного участка (**Рмин и Рмакс), м^2**	—
8.	Кадастровый или иной государственный учетный номер (инвентарный) объекта недвижимости, расположенного на образуемом земельном участке	—
9.	Кадастровые номера исходных земельных участков	40:26:000043:33
9.1.	Кадастровый номер входящего в состав земельного участка, представляющего собой единое землепользование (номер контура многоконтурного земельного участка), преобразование которого осуществляется	—
9.2.	Кадастровые номера земельных участков, исключаемых из состава измененного (исходного) земельного участка, представляющего собой единое землепользование	—
9.3.	Кадастровый или иной государственный учетный номер (инвентарный) объекта недвижимости, расположенного на измененном земельном участке	—
10.	Условный номер земельного участка	—
11	Учетный номер проекта межевания территории	—
12	Дополнительные сведения об образовании земельного участка	—
13	Сведения о земельных участках (землях общего пользования, территории общего пользования), посредством которых обеспечивается доступ	40:26:000043:33
14.	Иные сведения	—

4. Пояснения к сведениям об образуемом земельном участке **40:26:000043:33:ЗУ785** **:**

обозначение земельного участка

1.	

1. Сведения о характерных точках границ образуемого земельного участка **40:26:000043:33:ЗУ786** **:**

обозначение земельного участка

Система координат МСК-40 Зона № 1

Обозначение характерных точек границ	Координаты, м		Метод определения координат	Формулы, примененные для расчета средней квадратической погрешности определения координат характерных точек границ (M_t), с подставленными в такие формулы значениями и итоговые (вычисленные) значения M_t, м	Описание закрепления точки
	X	Y			
1	2	3	4	5	6
н1653У	437105,50	1298096,33	Метод спутниковых геодезических измерений (определений)	$M_t = \sqrt{m_0^2 + m_1^2}$	—
н1656У	437103,92	1298099,45	Метод спутниковых геодезических измерений (определений)	$M_t = \sqrt{m_0^2 + m_1^2}$	—
н1657У	437098,39	1298096,65	Метод спутниковых геодезических измерений (определений)	$M_t = \sqrt{m_0^2 + m_1^2}$	—

н1658У	437098,44	1298096,54	Метод спутниковых геодезических измерений (определений)	$M_t = \sqrt{m_0^2 + m_1^2}$	—
н1654У	437099,97	1298093,53	Метод спутниковых геодезических измерений (определений)	$M_t = \sqrt{m_0^2 + m_1^2}$	—
н1653У	437105,50	1298096,33	Метод спутниковых геодезических измерений (определений)	$M_t = \sqrt{m_0^2 + m_1^2}$	—

2. Сведения о частях границ образуемого земельного участка **40:26:000043:33:ЗУ786** :

обозначение земельного участка

Обозначение части границ		Горизонтальное проложение (S), м	Описание прохождения части границ	Сведения о согласовании местоположения границ (согласовано/спорное)
от т.	до т.			
1	2	3	4	5
н1653У	н1656У	3,50	—	—
н1656У	н1657У	6,20	—	—
н1657У	н1658У	0,12	—	—
н1658У	н1654У	3,38	—	—
н1654У	н1653У	6,20	—	—

3. Сведения о характеристиках образуемого земельного участка **40:26:000043:33:ЗУ786** :

обозначение земельного участка

№ п/п	Наименование характеристик земельного участка	Значение характеристики
1	2	3
1.	Адрес земельного участка	—
1.1.	Сведения о местоположении земельного участка (при отсутствии адреса) в структурированном в соответствии с федеральной информационной адресной системой виде	Калужская обл., г. Калуга
1.2.	Дополнительные сведения о местоположении земельного участка	—
2	Категория земель	Земли населенных пунктов
3	Вид (виды) разрешенного использования	Хранение автотранспорта
3.1.	Дополнительные сведения об использовании земельного участка	—
4.	Реестровый номер границ территориальной зоны или в случае отсутствия такого реестрового номера ее индивидуальное обозначение (вид, тип, номер, индекс)	—
5.	Площадь земельного участка ± величина предельной погрешности определения (вычисления) площади (**Р ± ΔР**), **м²**	22±2
6.	Формула, примененная для вычисления предельной погрешности определения площади земельного участка, с подставленными значениями и итоговые (вычисленные) значения (**ΔР**), м2	$\Delta P = 3,5 \cdot M_t \cdot \sqrt{P_{док}} = 3,5 \cdot 0,10 \cdot \sqrt{22} = 2$
7.	Предельный минимальный и максимальный размеры земельного участка (**Рмин и Рмакс), м²**	—
8.	Кадастровый или иной государственный учетный номер (инвентарный) объекта недвижимости, расположенного на образуемом земельном участке	—
9.	Кадастровые номера исходных земельных участков	40:26:000043:33

1	2	3
9.1.	Кадастровый номер входящего в состав земельного участка, представляющего собой единое землепользование (номер контура многоконтурного земельного участка), преобразование которого осуществляется	—
9.2.	Кадастровые номера земельных участков, исключаемых из состава измененного (исходного) земельного участка, представляющего собой единое землепользование	—
9.3.	Кадастровый или иной государственный учетный номер (инвентарный) объекта недвижимости, расположенного на измененном земельном участке	—
10.	Условный номер земельного участка	—
11	Учетный номер проекта межевания территории	—
12	Дополнительные сведения об образовании земельного участка	—
13	Сведения о земельных участках (землях общего пользования, территории общего пользования), посредством которых обеспечивается доступ	40:26:000043:33
14.	Иные сведения	—

4. Пояснения к сведениям об образуемом земельном участке **40:26:000043:33:ЗУ786** :

обозначение земельного участка

1.	

1. Сведения о характерных точках границ образуемого земельного участка **40:26:000043:33:ЗУ787** :

обозначение земельного участка

Система координат МСК-40

Зона № 1

Обозначение характерных точек границ	Координаты, м		Метод определения координат	Формулы, примененные для расчета средней квадратической погрешности определения координат характерных точек границ (M_t), с подставленными в такие формулы значениями и итоговые (вычисленные) значения M_t, м	Описание закрепления точки
	X	Y			
1	2	3	4	5	6
н1656У	437103,92	1298099,45	Метод спутниковых геодезических измерений (определений)	$M_t = \sqrt{m_0^2 + m_1^2}$	—
н1659У	437102,33	1298102,56	Метод спутниковых геодезических измерений (определений)	$M_t = \sqrt{m_0^2 + m_1^2}$	—
н1660У	437096,81	1298099,77	Метод спутниковых геодезических измерений (определений)	$M_t = \sqrt{m_0^2 + m_1^2}$	—
н1661У	437096,90	1298099,55	Метод спутниковых геодезических измерений (определений)	$M_t = \sqrt{m_0^2 + m_1^2}$	—
н1657У	437098,39	1298096,65	Метод спутниковых геодезических измерений (определений)	$M_t = \sqrt{m_0^2 + m_1^2}$	—

н1656У	437103,92	1298099,45	Метод спутниковых геодезических измерений (определений)	$M_t = \sqrt{m_0^2 + m_1^2}$	—

2. Сведения о частях границ образуемого земельного участка **40:26:000043:33:ЗУ787** :

обозначение земельного участка

Обозначение части границ		Горизонтальное проложение (S), м	Описание прохождения части границ	Сведения о согласовании местоположения границ (согласовано/спорное)
от т.	до т.			
1	2	3	4	5
н1656У	н1659У	3,49	—	—
н1659У	н1660У	6,19	—	—
н1660У	н1661У	0,24	—	—
н1661У	н1657У	3,26	—	—
н1657У	н1656У	6,20	—	—

3. Сведения о характеристиках образуемого земельного участка **40:26:000043:33:ЗУ787** :

обозначение земельного участка

№ п/п	Наименование характеристик земельного участка	Значение характеристики
1	2	3
1.	Адрес земельного участка	—
1.1.	Сведения о местоположении земельного участка (при отсутствии адреса) в структурированном в соответствии с федеральной информационной адресной системой виде	Калужская обл., г. Калуга
1.2.	Дополнительные сведения о местоположении земельного участка	—
2	Категория земель	Земли населенных пунктов
3	Вид (виды) разрешенного использования	Хранение автотранспорта
3.1.	Дополнительные сведения об использовании земельного участка	—
4.	Реестровый номер границ территориальной зоны или в случае отсутствия такого реестрового номера ее индивидуальное обозначение (вид, тип, номер, индекс)	—
5.	Площадь земельного участка ± величина предельной погрешности определения (вычисления) площади (**Р ± ΔР**), **м²**	22±2
6.	Формула, примененная для вычисления предельной погрешности определения площади земельного участка, с подставленными значениями и итоговые (вычисленные) значения (**ΔР**), м2	$\Delta P = 3,5 \cdot M_t \cdot \sqrt{P_{док}} = 3,5 \cdot 0,10 \cdot \sqrt{22} = 2$
7.	Предельный минимальный и максимальный размеры земельного участка (**Рмин и Рмакс), м²**	—
8.	Кадастровый или иной государственный учетный номер (инвентарный) объекта недвижимости, расположенного на образуемом земельном участке	—
9.	Кадастровые номера исходных земельных участков	40:26:000043:33
9.1.	Кадастровый номер входящего в состав земельного участка, представляющего собой единое землепользование (номер контура многоконтурного земельного участка), преобразование которого осуществляется	—
9.2.	Кадастровые номера земельных участков, исключаемых из состава измененного (исходного) земельного участка, представляющего собой единое землепользование	—

1	2	3
9.3.	Кадастровый или иной государственный учетный номер (инвентарный) объекта недвижимости, расположенного на измененном земельном участке	—
10.	Условный номер земельного участка	—
11	Учетный номер проекта межевания территории	—
12	Дополнительные сведения об образовании земельного участка	—
13	Сведения о земельных участках (землях общего пользования, территории общего пользования), посредством которых обеспечивается доступ	40:26:000043:33
14.	Иные сведения	—

4. Пояснения к сведениям об образуемом земельном участке **40:26:000043:33:ЗУ787** :

обозначение земельного участка

1.	

1. Сведения о характерных точках границ образуемого земельного участка **40:26:000043:33:ЗУ788** :

обозначение земельного участка

Система координат МСК-40 Зона № 1

Обозначение характерных точек границ	Координаты, м		Метод определения координат	Формулы, примененные для расчета средней квадратической погрешности определения координат характерных точек границ (M_t), с подставленными в такие формулы значениями и итоговые (вычисленные) значения M_t, м	Описание закрепления точки
	X	Y			
1	2	3	4	5	6
н1649У	437096,19	1298087,66	Метод спутниковых геодезических измерений (определений)	$M_t = \sqrt{m_0^2 + m_1^2}$	—
н1648У	437101,55	1298090,42	Метод спутниковых геодезических измерений (определений)	$M_t = \sqrt{m_0^2 + m_1^2}$	—
н1655У	437100,01	1298093,45	Метод спутниковых геодезических измерений (определений)	$M_t = \sqrt{m_0^2 + m_1^2}$	—
н1662У	437094,64	1298090,72	Метод спутниковых геодезических измерений (определений)	$M_t = \sqrt{m_0^2 + m_1^2}$	—
н1649У	437096,19	1298087,66	Метод спутниковых геодезических измерений (определений)	$M_t = \sqrt{m_0^2 + m_1^2}$	—

2. Сведения о частях границ образуемого земельного участка **40:26:000043:33:ЗУ788** :

обозначение земельного участка

Обозначение части границ		Горизонтальное проложение (S), м	Описание прохождения части границ	Сведения о согласовании местоположения границ (согласовано/спорное)
от т.	до т.			

1	2	3	4	5
н1649У	н1648У	6,03	—	—
н1648У	н1655У	3,40	—	—
н1655У	н1662У	6,02	—	—
н1662У	н1649У	3,43	—	—

3. Сведения о характеристиках образуемого земельного участка **40:26:000043:33:ЗУ788** **:**

обозначение земельного участка

№ п/п	Наименование характеристик земельного участка	Значение характеристики
1	2	3
1.	Адрес земельного участка	—
1.1.	Сведения о местоположении земельного участка (при отсутствии адреса) в структурированном в соответствии с федеральной информационной адресной системой виде	Калужская обл., г. Калуга
1.2.	Дополнительные сведения о местоположении земельного участка	—
2	Категория земель	Земли населенных пунктов
3	Вид (виды) разрешенного использования	Хранение автотранспорта
3.1.	Дополнительные сведения об использовании земельного участка	—
4.	Реестровый номер границ территориальной зоны или в случае отсутствия такого реестрового номера ее индивидуальное обозначение (вид, тип, номер, индекс)	—
5.	Площадь земельного участка ± величина предельной погрешности определения (вычисления) площади (**Р ± ΔР**), **м²**	21±2
6.	Формула, примененная для вычисления предельной погрешности определения площади земельного участка, с подставленными значениями и итоговые (вычисленные) значения (**ΔР**), м2	$\Delta P = 3,5 \cdot M_t \cdot \sqrt{P_{док}} = 3,5 \cdot 0,10 \cdot \sqrt{21} = 2$
7.	Предельный минимальный и максимальный размеры земельного участка (**Рмин и Рмакс), м²**	—
8.	Кадастровый или иной государственный учетный номер (инвентарный) объекта недвижимости, расположенного на образуемом земельном участке	—
9.	Кадастровые номера исходных земельных участков	40:26:000043:33
9.1.	Кадастровый номер входящего в состав земельного участка, представляющего собой единое землепользование (номер контура многоконтурного земельного участка), преобразование которого осуществляется	—
9.2.	Кадастровые номера земельных участков, исключаемых из состава измененного (исходного) земельного участка, представляющего собой единое землепользование	—
9.3.	Кадастровый или иной государственный учетный номер (инвентарный) объекта недвижимости, расположенного на измененном земельном участке	—
10.	Условный номер земельного участка	—
11	Учетный номер проекта межевания территории	—
12	Дополнительные сведения об образовании земельного участка	—
13	Сведения о земельных участках (землях общего пользования, территории общего пользования), посредством которых обеспечивается доступ	40:26:000043:33
14.	Иные сведения	—

4. Пояснения к сведениям об образуемом земельном участке **40:26:000043:33:ЗУ788** :

обозначение земельного участка

1.	

1. Сведения о характерных точках границ образуемого земельного участка **40:26:000043:33:ЗУ789** :

обозначение земельного участка

Система координат МСК-40

Зона № 1

Обозначение характерных точек границ	Координаты, м		Метод определения координат	Формулы, примененные для расчета средней квадратической погрешности определения координат характерных точек границ (M_t), с подставленными в такие формулы значениями и итоговые (вычисленные) значения M_t, м	Описание закрепления точки
	X	Y			
1	2	3	4	5	6
н1662У	437094,64	1298090,72	Метод спутниковых геодезических измерений (определений)	$M_t = \sqrt{m_0^2 + m_1^2}$	—
н1655У	437100,01	1298093,45	Метод спутниковых геодезических измерений (определений)	$M_t = \sqrt{m_0^2 + m_1^2}$	—
н1654У	437099,97	1298093,53	Метод спутниковых геодезических измерений (определений)	$M_t = \sqrt{m_0^2 + m_1^2}$	—
н1658У	437098,44	1298096,54	Метод спутниковых геодезических измерений (определений)	$M_t = \sqrt{m_0^2 + m_1^2}$	—
н1663У	437093,07	1298093,82	Метод спутниковых геодезических измерений (определений)	$M_t = \sqrt{m_0^2 + m_1^2}$	—
н1662У	437094,64	1298090,72	Метод спутниковых геодезических измерений (определений)	$M_t = \sqrt{m_0^2 + m_1^2}$	—

2. Сведения о частях границ образуемого земельного участка **40:26:000043:33:ЗУ789** :

обозначение земельного участка

Обозначение части границ		Горизонтальное проложение (S), м	Описание прохождения части границ	Сведения о согласовании местоположения границ (согласовано/спорное)
от т.	до т.			
1	2	3	4	5
н1662У	н1655У	6,02	—	—
н1655У	н1654У	0,09	—	—
н1654У	н1658У	3,38	—	—
н1658У	н1663У	6,02	—	—
н1663У	н1662У	3,47	—	—

3. Сведения о характеристиках образуемого земельного участка **40:26:000043:33:ЗУ789** :

обозначение земельного участка

№ п/п	Наименование характеристик земельного участка	Значение характеристики
1	2	3
1.	Адрес земельного участка	—
1.1.	Сведения о местоположении земельного участка (при отсутствии адреса) в структурированном в соответствии с федеральной информационной адресной системой виде	Калужская обл., г. Калуга
1.2.	Дополнительные сведения о местоположении земельного участка	—
2	Категория земель	Земли населенных пунктов
3	Вид (виды) разрешенного использования	Хранение автотранспорта
3.1.	Дополнительные сведения об использовании земельного участка	—
4.	Реестровый номер границ территориальной зоны или в случае отсутствия такого реестрового номера ее индивидуальное обозначение (вид, тип, номер, индекс)	—
5.	Площадь земельного участка ± величина предельной погрешности определения (вычисления) площади (**Р ± ΔР**), **м²**	21±2
6.	Формула, примененная для вычисления предельной погрешности определения площади земельного участка, с подставленными значениями и итоговые (вычисленные) значения (**ΔР**), м2	$\Delta P = 3{,}5 \cdot M_t \cdot \sqrt{P_{док}} = 3{,}5 \cdot 0{,}10 \cdot \sqrt{21} = 2$
7.	Предельный минимальный и максимальный размеры земельного участка (**Рмин и Рмакс), м²**	—
8.	Кадастровый или иной государственный учетный номер (инвентарный) объекта недвижимости, расположенного на образуемом земельном участке	—
9.	Кадастровые номера исходных земельных участков	40:26:000043:33
9.1.	Кадастровый номер входящего в состав земельного участка, представляющего собой единое землепользование (номер контура многоконтурного земельного участка), преобразование которого осуществляется	—
9.2.	Кадастровые номера земельных участков, исключаемых из состава измененного (исходного) земельного участка, представляющего собой единое землепользование	—
9.3.	Кадастровый или иной государственный учетный номер (инвентарный) объекта недвижимости, расположенного на измененном земельном участке	—
10.	Условный номер земельного участка	—
11	Учетный номер проекта межевания территории	—
12	Дополнительные сведения об образовании земельного участка	—
13	Сведения о земельных участках (землях общего пользования, территории общего пользования), посредством которых обеспечивается доступ	40:26:000043:33
14.	Иные сведения	—

4. Пояснения к сведениям об образуемом земельном участке **40:26:000043:33:ЗУ789** :

обозначение земельного участка

1.	

1. Сведения о характерных точках границ образуемого земельного участка **40:26:000043:33:ЗУ790** :

обозначение земельного участка

Система координат МСК-40 Зона № 1

Обозначение характерных точек границ	Координаты, м		Метод определения координат	Формулы, примененные для расчета средней квадратической погрешности определения координат характерных точек границ (M_t), с подставленными в такие формулы значениями и итоговые (вычисленные) значения M_t, м	Описание закрепления точки
	X	Y			
1	2	3	4	5	6
н1664У	437093,07	1298093,82	Метод спутниковых геодезических измерений (определений)	$M_t = \sqrt{m_0^2 + m_1^2}$	—
н1658У	437098,44	1298096,54	Метод спутниковых геодезических измерений (определений)	$M_t = \sqrt{m_0^2 + m_1^2}$	—
н1657У	437098,39	1298096,65	Метод спутниковых геодезических измерений (определений)	$M_t = \sqrt{m_0^2 + m_1^2}$	—
н1661У	437096,90	1298099,55	Метод спутниковых геодезических измерений (определений)	$M_t = \sqrt{m_0^2 + m_1^2}$	—
н1665У	437091,53	1298096,83	Метод спутниковых геодезических измерений (определений)	$M_t = \sqrt{m_0^2 + m_1^2}$	—
н1664У	437093,07	1298093,82	Метод спутниковых геодезических измерений (определений)	$M_t = \sqrt{m_0^2 + m_1^2}$	—

2. Сведения о частях границ образуемого земельного участка **40:26:000043:33:ЗУ790** :

обозначение земельного участка

Обозначение части границ		Горизонтальное проложение (S), м	Описание прохождения части границ	Сведения о согласовании местоположения границ (согласовано/спорное)
от т.	до т.			
1	2	3	4	5
н1664У	н1658У	6,02	—	—
н1658У	н1657У	0,12	—	—
н1657У	н1661У	3,26	—	—
н1661У	н1665У	6,02	—	—
н1665У	н1664У	3,38	—	—

3. Сведения о характеристиках образуемого земельного участка **40:26:000043:33:ЗУ790** :

обозначение земельного участка

№ п/п	Наименование характеристик земельного участка	Значение характеристики
1	2	3
1.	Адрес земельного участка	—

1	2	3
1.1.	Сведения о местоположении земельного участка (при отсутствии адреса) в структурированном в соответствии с федеральной информационной адресной системой виде	Калужская обл., г. Калуга
1.2.	Дополнительные сведения о местоположении земельного участка	—
2	Категория земель	Земли населенных пунктов
3	Вид (виды) разрешенного использования	Хранение автотранспорта
3.1.	Дополнительные сведения об использовании земельного участка	—
4.	Реестровый номер границ территориальной зоны или в случае отсутствия такого реестрового номера ее индивидуальное обозначение (вид, тип, номер, индекс)	—
5.	Площадь земельного участка ± величина предельной погрешности определения (вычисления) площади (**Р ± ΔР**), **м²**	20±2
6.	Формула, примененная для вычисления предельной погрешности определения площади земельного участка, с подставленными значениями и итоговые (вычисленные) значения (**ΔР**), м2	$\Delta P = 3{,}5 \cdot M_t \cdot \sqrt{P_{док}} = 3{,}5 \cdot 0{,}10 \cdot \sqrt{20} = 2$
7.	Предельный минимальный и максимальный размеры земельного участка (**Рмин и Рмакс), м²**	—
8.	Кадастровый или иной государственный учетный номер (инвентарный) объекта недвижимости, расположенного на образуемом земельном участке	—
9.	Кадастровые номера исходных земельных участков	40:26:000043:33
9.1.	Кадастровый номер входящего в состав земельного участка, представляющего собой единое землепользование (номер контура многоконтурного земельного участка), преобразование которого осуществляется	—
9.2.	Кадастровые номера земельных участков, исключаемых из состава измененного (исходного) земельного участка, представляющего собой единое землепользование	—
9.3.	Кадастровый или иной государственный учетный номер (инвентарный) объекта недвижимости, расположенного на измененном земельном участке	—
10.	Условный номер земельного участка	—
11	Учетный номер проекта межевания территории	—
12	Дополнительные сведения об образовании земельного участка	—
13	Сведения о земельных участках (землях общего пользования, территории общего пользования), посредством которых обеспечивается доступ	40:26:000043:33
14.	Иные сведения	—

4. Пояснения к сведениям об образуемом земельном участке **40:26:000043:33:ЗУ790** **:**

обозначение земельного участка

1.	

1. Сведения о характерных точках границ образуемого земельного участка **40:26:000043:33:ЗУ791** **:**

обозначение земельного участка

Система координат МСК-40 Зона № 1

Обозначение характерных точек границ	Координаты, м		Метод определения координат	Формулы, примененные для расчета средней квадратической погрешности определения координат характерных точек границ (M_t), с подставленными в такие формулы значениями и итоговые (вычисленные) значения M_t, м	Описание закрепления точки
	X	Y			
1	2	3	4	5	6
н1659У	437102,33	1298102,56	Метод спутниковых геодезических измерений (определений)	$M_t = \sqrt{m_0^2 + m_1^2}$	—
н1666У	437100,73	1298105,69	Метод спутниковых геодезических измерений (определений)	$M_t = \sqrt{m_0^2 + m_1^2}$	—
н1667У	437095,22	1298103,00	Метод спутниковых геодезических измерений (определений)	$M_t = \sqrt{m_0^2 + m_1^2}$	—
н1668У	437095,29	1298102,84	Метод спутниковых геодезических измерений (определений)	$M_t = \sqrt{m_0^2 + m_1^2}$	—
н1660У	437096,81	1298099,77	Метод спутниковых геодезических измерений (определений)	$M_t = \sqrt{m_0^2 + m_1^2}$	—
н1659У	437102,33	1298102,56	Метод спутниковых геодезических измерений (определений)	$M_t = \sqrt{m_0^2 + m_1^2}$	—

2. Сведения о частях границ образуемого земельного участка **40:26:000043:33:ЗУ791** :

обозначение земельного участка

Обозначение части границ		Горизонтальное проложение (S), м	Описание прохождения части границ	Сведения о согласовании местоположения границ (согласовано/спорное)
от т.	до т.			
1	2	3	4	5
н1659У	н1666У	3,52	—	—
н1666У	н1667У	6,13	—	—
н1667У	н1668У	0,17	—	—
н1668У	н1660У	3,43	—	—
н1660У	н1659У	6,19	—	—

3. Сведения о характеристиках образуемого земельного участка **40:26:000043:33:ЗУ791** :

обозначение земельного участка

№ п/п	Наименование характеристик земельного участка	Значение характеристики
1	2	3
1.	Адрес земельного участка	—

1	2	3
1.1.	Сведения о местоположении земельного участка (при отсутствии адреса) в структурированном в соответствии с федеральной информационной адресной системой виде	Калужская обл., г. Калуга
1.2.	Дополнительные сведения о местоположении земельного участка	—
2	Категория земель	Земли населенных пунктов
3	Вид (виды) разрешенного использования	Хранение автотранспорта
3.1.	Дополнительные сведения об использовании земельного участка	—
4.	Реестровый номер границ территориальной зоны или в случае отсутствия такого реестрового номера ее индивидуальное обозначение (вид, тип, номер, индекс)	—
5.	Площадь земельного участка ± величина предельной погрешности определения (вычисления) площади (**Р ± ΔР**), **м²**	22±2
6.	Формула, примененная для вычисления предельной погрешности определения площади земельного участка, с подставленными значениями и итоговые (вычисленные) значения (**ΔР**), м2	$\Delta P = 3{,}5 \cdot M_t \cdot \sqrt{P_{док}} = 3{,}5 \cdot 0{,}10 \cdot \sqrt{22} = 2$
7.	Предельный минимальный и максимальный размеры земельного участка (**Рмин и Рмакс), м²**	—
8.	Кадастровый или иной государственный учетный номер (инвентарный) объекта недвижимости, расположенного на образуемом земельном участке	—
9.	Кадастровые номера исходных земельных участков	40:26:000043:33
9.1.	Кадастровый номер входящего в состав земельного участка, представляющего собой единое землепользование (номер контура многоконтурного земельного участка), преобразование которого осуществляется	—
9.2.	Кадастровые номера земельных участков, исключаемых из состава измененного (исходного) земельного участка, представляющего собой единое землепользование	—
9.3.	Кадастровый или иной государственный учетный номер (инвентарный) объекта недвижимости, расположенного на измененном земельном участке	—
10.	Условный номер земельного участка	—
11	Учетный номер проекта межевания территории	—
12	Дополнительные сведения об образовании земельного участка	—
13	Сведения о земельных участках (землях общего пользования, территории общего пользования), посредством которых обеспечивается доступ	40:26:000043:33
14.	Иные сведения	—

4. Пояснения к сведениям об образуемом земельном участке **40:26:000043:33:ЗУ791** **:**

обозначение земельного участка

1.	

1. Сведения о характерных точках границ образуемого земельного участка **40:26:000043:33:ЗУ792** **:**

обозначение земельного участка

Система координат МСК-40 Зона № 1

Обозначение характерных точек границ	Координаты, м		Метод определения координат	Формулы, примененные для расчета средней квадратической погрешности определения координат характерных точек границ (M_t), с подставленными в такие формулы значениями и итоговые (вычисленные) значения M_t, м	Описание закрепления точки
	X	Y			
1	2	3	4	5	6
н1665У	437091,53	1298096,83	Метод спутниковых геодезических измерений (определений)	$M_t = \sqrt{m_0^2 + m_1^2}$	—
н1661У	437096,90	1298099,55	Метод спутниковых геодезических измерений (определений)	$M_t = \sqrt{m_0^2 + m_1^2}$	—
н1660У	437096,81	1298099,77	Метод спутниковых геодезических измерений (определений)	$M_t = \sqrt{m_0^2 + m_1^2}$	—
н1668У	437095,29	1298102,84	Метод спутниковых геодезических измерений (определений)	$M_t = \sqrt{m_0^2 + m_1^2}$	—
н1669У	437089,84	1298100,16	Метод спутниковых геодезических измерений (определений)	$M_t = \sqrt{m_0^2 + m_1^2}$	—
н1665У	437091,53	1298096,83	Метод спутниковых геодезических измерений (определений)	$M_t = \sqrt{m_0^2 + m_1^2}$	—

2. Сведения о частях границ образуемого земельного участка **40:26:000043:33:ЗУ792** :

обозначение земельного участка

Обозначение части границ		Горизонтальное проложение (S), м	Описание прохождения части границ	Сведения о согласовании местоположения границ (согласовано/спорное)
от т.	до т.			
1	2	3	4	5
н1665У	н1661У	6,02	—	—
н1661У	н1660У	0,24	—	—
н1660У	н1668У	3,43	—	—
н1668У	н1669У	6,07	—	—
н1669У	н1665У	3,73	—	—

3. Сведения о характеристиках образуемого земельного участка **40:26:000043:33:ЗУ792** :

обозначение земельного участка

№ п/п	Наименование характеристик земельного участка	Значение характеристики
1	2	3
1.	Адрес земельного участка	—

1	2	3
1.1.	Сведения о местоположении земельного участка (при отсутствии адреса) в структурированном в соответствии с федеральной информационной адресной системой виде	Калужская обл., г. Калуга
1.2.	Дополнительные сведения о местоположении земельного участка	—
2	Категория земель	Земли населенных пунктов
3	Вид (виды) разрешенного использования	Хранение автотранспорта
3.1.	Дополнительные сведения об использовании земельного участка	—
4.	Реестровый номер границ территориальной зоны или в случае отсутствия такого реестрового номера ее индивидуальное обозначение (вид, тип, номер, индекс)	—
5.	Площадь земельного участка ± величина предельной погрешности определения (вычисления) площади (**Р ± ΔР**), **м²**	22±2
6.	Формула, примененная для вычисления предельной погрешности определения площади земельного участка, с подставленными значениями и итоговые (вычисленные) значения (**ΔР**), м2	$\Delta P = 3{,}5 \cdot M_t \cdot \sqrt{P_{док}} = 3{,}5 \cdot 0{,}10 \cdot \sqrt{22} = 2$
7.	Предельный минимальный и максимальный размеры земельного участка (**Рмин и Рмакс), м²**	—
8.	Кадастровый или иной государственный учетный номер (инвентарный) объекта недвижимости, расположенного на образуемом земельном участке	—
9.	Кадастровые номера исходных земельных участков	40:26:000043:33
9.1.	Кадастровый номер входящего в состав земельного участка, представляющего собой единое землепользование (номер контура многоконтурного земельного участка), преобразование которого осуществляется	—
9.2.	Кадастровые номера земельных участков, исключаемых из состава измененного (исходного) земельного участка, представляющего собой единое землепользование	—
9.3.	Кадастровый или иной государственный учетный номер (инвентарный) объекта недвижимости, расположенного на измененном земельном участке	—
10.	Условный номер земельного участка	—
11	Учетный номер проекта межевания территории	—
12	Дополнительные сведения об образовании земельного участка	—
13	Сведения о земельных участках (землях общего пользования, территории общего пользования), посредством которых обеспечивается доступ	40:26:000043:33
14.	Иные сведения	—

4. Пояснения к сведениям об образуемом земельном участке **40:26:000043:33:ЗУ792** **:**

обозначение земельного участка

1.	

1. Сведения о характерных точках границ образуемого земельного участка **40:26:000043:33:ЗУ793** **:**

обозначение земельного участка

Система координат МСК-40 Зона № 1

Обозначение характерных точек границ	Координаты, м		Метод определения координат	Формулы, примененные для расчета средней квадратической погрешности определения координат характерных точек границ (M_t), с подставленными в такие формулы значениями и итоговые (вычисленные) значения M_t, м	Описание закрепления точки
	X	Y			
1	2	3	4	5	6
н1666У	437100,73	1298105,69	Метод спутниковых геодезических измерений (определений)	$M_t = \sqrt{m_0^2 + m_1^2}$	—
н1670У	437099,10	1298108,82	Метод спутниковых геодезических измерений (определений)	$M_t = \sqrt{m_0^2 + m_1^2}$	—
н1671У	437093,67	1298106,18	Метод спутниковых геодезических измерений (определений)	$M_t = \sqrt{m_0^2 + m_1^2}$	—
н1672У	437093,77	1298105,97	Метод спутниковых геодезических измерений (определений)	$M_t = \sqrt{m_0^2 + m_1^2}$	—
н1667У	437095,22	1298103,00	Метод спутниковых геодезических измерений (определений)	$M_t = \sqrt{m_0^2 + m_1^2}$	—
н1666У	437100,73	1298105,69	Метод спутниковых геодезических измерений (определений)	$M_t = \sqrt{m_0^2 + m_1^2}$	—

2. Сведения о частях границ образуемого земельного участка **40:26:000043:33:ЗУ793** :

обозначение земельного участка

Обозначение части границ		Горизонтальное проложение (S), м	Описание прохождения части границ	Сведения о согласовании местоположения границ (согласовано/спорное)
от т.	до т.			
1	2	3	4	5
н1666У	н1670У	3,53	—	—
н1670У	н1671У	6,04	—	—
н1671У	н1672У	0,23	—	—
н1672У	н1667У	3,31	—	—
н1667У	н1666У	6,13	—	—

3. Сведения о характеристиках образуемого земельного участка **40:26:000043:33:ЗУ793** :

обозначение земельного участка

№ п/п	Наименование характеристик земельного участка	Значение характеристики
1	2	3
1.	Адрес земельного участка	—

1	2	3
1.1.	Сведения о местоположении земельного участка (при отсутствии адреса) в структурированном в соответствии с федеральной информационной адресной системой виде	Калужская обл., г. Калуга
1.2.	Дополнительные сведения о местоположении земельного участка	—
2	Категория земель	Земли населенных пунктов
3	Вид (виды) разрешенного использования	Хранение автотранспорта
3.1.	Дополнительные сведения об использовании земельного участка	—
4.	Реестровый номер границ территориальной зоны или в случае отсутствия такого реестрового номера ее индивидуальное обозначение (вид, тип, номер, индекс)	—
5.	Площадь земельного участка ± величина предельной погрешности определения (вычисления) площади (**Р ± ΔР**), **м²**	21±2
6.	Формула, примененная для вычисления предельной погрешности определения площади земельного участка, с подставленными значениями и итоговые (вычисленные) значения (**ΔР**), м2	$\Delta P = 3{,}5 \cdot M_t \cdot \sqrt{P_{док}} = 3{,}5 \cdot 0{,}10 \cdot \sqrt{21} = 2$
7.	Предельный минимальный и максимальный размеры земельного участка (**Рмин и Рмакс), м²**	—
8.	Кадастровый или иной государственный учетный номер (инвентарный) объекта недвижимости, расположенного на образуемом земельном участке	—
9.	Кадастровые номера исходных земельных участков	40:26:000043:33
9.1.	Кадастровый номер входящего в состав земельного участка, представляющего собой единое землепользование (номер контура многоконтурного земельного участка), преобразование которого осуществляется	—
9.2.	Кадастровые номера земельных участков, исключаемых из состава измененного (исходного) земельного участка, представляющего собой единое землепользование	—
9.3.	Кадастровый или иной государственный учетный номер (инвентарный) объекта недвижимости, расположенного на измененном земельном участке	—
10.	Условный номер земельного участка	—
11	Учетный номер проекта межевания территории	—
12	Дополнительные сведения об образовании земельного участка	—
13	Сведения о земельных участках (землях общего пользования, территории общего пользования), посредством которых обеспечивается доступ	40:26:000043:33
14.	Иные сведения	—

4. Пояснения к сведениям об образуемом земельном участке **40:26:000043:33:ЗУ793** **:**

обозначение земельного участка

1.	

1. Сведения о характерных точках границ образуемого земельного участка **40:26:000043:33:ЗУ794** **:**

обозначение земельного участка

Система координат МСК-40 Зона № 1

Обозначение характерных точек границ	Координаты, м		Метод определения координат	Формулы, примененные для расчета средней квадратической погрешности определения координат характерных точек границ (M_t), с подставленными в такие формулы значениями и итоговые (вычисленные) значения M_t, м	Описание закрепления точки
	X	Y			
1	2	3	4	5	6
н1669У	437089,84	1298100,16	Метод спутниковых геодезических измерений (определений)	$M_t = \sqrt{m_0^2 + m_1^2}$	—
н1668У	437095,29	1298102,84	Метод спутниковых геодезических измерений (определений)	$M_t = \sqrt{m_0^2 + m_1^2}$	—
н1667У	437095,22	1298103,00	Метод спутниковых геодезических измерений (определений)	$M_t = \sqrt{m_0^2 + m_1^2}$	—
н1672У	437093,77	1298105,97	Метод спутниковых геодезических измерений (определений)	$M_t = \sqrt{m_0^2 + m_1^2}$	—
н1673У	437088,25	1298103,28	Метод спутниковых геодезических измерений (определений)	$M_t = \sqrt{m_0^2 + m_1^2}$	—
н1669У	437089,84	1298100,16	Метод спутниковых геодезических измерений (определений)	$M_t = \sqrt{m_0^2 + m_1^2}$	—

2. Сведения о частях границ образуемого земельного участка **40:26:000043:33:ЗУ794** :

обозначение земельного участка

Обозначение части границ		Горизонтальное проложение (S), м	Описание прохождения части границ	Сведения о согласовании местоположения границ (согласовано/спорное)
от т.	до т.			
1	2	3	4	5
н1669У	н1668У	6,07	—	—
н1668У	н1667У	0,17	—	—
н1667У	н1672У	3,31	—	—
н1672У	н1673У	6,14	—	—
н1673У	н1669У	3,50	—	—

3. Сведения о характеристиках образуемого земельного участка **40:26:000043:33:ЗУ794** :

обозначение земельного участка

№ п/п	Наименование характеристик земельного участка	Значение характеристики
1	2	3
1.	Адрес земельного участка	—

1	2	3
1.1.	Сведения о местоположении земельного участка (при отсутствии адреса) в структурированном в соответствии с федеральной информационной адресной системой виде	Калужская обл., г. Калуга
1.2.	Дополнительные сведения о местоположении земельного участка	—
2	Категория земель	Земли населенных пунктов
3	Вид (виды) разрешенного использования	Хранение автотранспорта
3.1.	Дополнительные сведения об использовании земельного участка	—
4.	Реестровый номер границ территориальной зоны или в случае отсутствия такого реестрового номера ее индивидуальное обозначение (вид, тип, номер, индекс)	—
5.	Площадь земельного участка ± величина предельной погрешности определения (вычисления) площади (**Р ± ΔР**), **м²**	21±2
6.	Формула, примененная для вычисления предельной погрешности определения площади земельного участка, с подставленными значениями и итоговые (вычисленные) значения (**ΔР**), м2	$\Delta P = 3{,}5 \cdot M_t \cdot \sqrt{P_{док}} = 3{,}5 \cdot 0{,}10 \cdot \sqrt{21} = 2$
7.	Предельный минимальный и максимальный размеры земельного участка (**Рмин и Рмакс), м²**	—
8.	Кадастровый или иной государственный учетный номер (инвентарный) объекта недвижимости, расположенного на образуемом земельном участке	—
9.	Кадастровые номера исходных земельных участков	40:26:000043:33
9.1.	Кадастровый номер входящего в состав земельного участка, представляющего собой единое землепользование (номер контура многоконтурного земельного участка), преобразование которого осуществляется	—
9.2.	Кадастровые номера земельных участков, исключаемых из состава измененного (исходного) земельного участка, представляющего собой единое землепользование	—
9.3.	Кадастровый или иной государственный учетный номер (инвентарный) объекта недвижимости, расположенного на измененном земельном участке	—
10.	Условный номер земельного участка	—
11	Учетный номер проекта межевания территории	—
12	Дополнительные сведения об образовании земельного участка	—
13	Сведения о земельных участках (землях общего пользования, территории общего пользования), посредством которых обеспечивается доступ	40:26:000043:33
14.	Иные сведения	—

4. Пояснения к сведениям об образуемом земельном участке **40:26:000043:33:ЗУ794** **:**

обозначение земельного участка

1.	

1. Сведения о характерных точках границ образуемого земельного участка **40:26:000043:33:ЗУ795** **:**

обозначение земельного участка

Система координат МСК-40 Зона № 1

Обозначение характерных точек границ	Координаты, м		Метод определения координат	Формулы, примененные для расчета средней квадратической погрешности определения координат характерных точек границ (M_t), с подставленными в такие формулы значениями и итоговые (вычисленные) значения M_t, м	Описание закрепления точки
	X	Y			
1	2	3	4	5	6
н1674У	437088,25	1298103,28	Метод спутниковых геодезических измерений (определений)	$M_t = \sqrt{m_0^2 + m_1^2}$	—
н1675У	437093,77	1298105,97	Метод спутниковых геодезических измерений (определений)	$M_t = \sqrt{m_0^2 + m_1^2}$	—
н1676У	437093,67	1298106,18	Метод спутниковых геодезических измерений (определений)	$M_t = \sqrt{m_0^2 + m_1^2}$	—
н1677У	437092,26	1298109,09	Метод спутниковых геодезических измерений (определений)	$M_t = \sqrt{m_0^2 + m_1^2}$	—
н1678У	437086,67	1298106,36	Метод спутниковых геодезических измерений (определений)	$M_t = \sqrt{m_0^2 + m_1^2}$	—
н1674У	437088,25	1298103,28	Метод спутниковых геодезических измерений (определений)	$M_t = \sqrt{m_0^2 + m_1^2}$	—

2. Сведения о частях границ образуемого земельного участка **40:26:000043:33:ЗУ795** :

обозначение земельного участка

Обозначение части границ		Горизонтальное проложение (S), м	Описание прохождения части границ	Сведения о согласовании местоположения границ (согласовано/спорное)
от т.	до т.			
1	2	3	4	5
н1674У	н1675У	6,14	—	—
н1675У	н1676У	0,23	—	—
н1676У	н1677У	3,23	—	—
н1677У	н1678У	6,22	—	—
н1678У	н1674У	3,46	—	—

3. Сведения о характеристиках образуемого земельного участка **40:26:000043:33:ЗУ795** :

обозначение земельного участка

№ п/п	Наименование характеристик земельного участка	Значение характеристики
1	2	3
1.	Адрес земельного участка	—

1	2	3
1.1.	Сведения о местоположении земельного участка (при отсутствии адреса) в структурированном в соответствии с федеральной информационной адресной системой виде	Калужская обл., г. Калуга
1.2.	Дополнительные сведения о местоположении земельного участка	—
2	Категория земель	Земли населенных пунктов
3	Вид (виды) разрешенного использования	Хранение автотранспорта
3.1.	Дополнительные сведения об использовании земельного участка	—
4.	Реестровый номер границ территориальной зоны или в случае отсутствия такого реестрового номера ее индивидуальное обозначение (вид, тип, номер, индекс)	—
5.	Площадь земельного участка ± величина предельной погрешности определения (вычисления) площади (**Р ± ΔР**), **м²**	21±2
6.	Формула, примененная для вычисления предельной погрешности определения площади земельного участка, с подставленными значениями и итоговые (вычисленные) значения (**ΔР**), м2	$\Delta P = 3{,}5 \cdot M_t \cdot \sqrt{P_{док}} = 3{,}5 \cdot 0{,}10 \cdot \sqrt{21} = 2$
7.	Предельный минимальный и максимальный размеры земельного участка (**Рмин и Рмакс), м²**	—
8.	Кадастровый или иной государственный учетный номер (инвентарный) объекта недвижимости, расположенного на образуемом земельном участке	—
9.	Кадастровые номера исходных земельных участков	40:26:000043:33
9.1.	Кадастровый номер входящего в состав земельного участка, представляющего собой единое землепользование (номер контура многоконтурного земельного участка), преобразование которого осуществляется	—
9.2.	Кадастровые номера земельных участков, исключаемых из состава измененного (исходного) земельного участка, представляющего собой единое землепользование	—
9.3.	Кадастровый или иной государственный учетный номер (инвентарный) объекта недвижимости, расположенного на измененном земельном участке	—
10.	Условный номер земельного участка	—
11	Учетный номер проекта межевания территории	—
12	Дополнительные сведения об образовании земельного участка	—
13	Сведения о земельных участках (землях общего пользования, территории общего пользования), посредством которых обеспечивается доступ	40:26:000043:33
14.	Иные сведения	—

4. Пояснения к сведениям об образуемом земельном участке **40:26:000043:33:ЗУ795** **:**

обозначение земельного участка

1.	

1. Сведения о характерных точках границ образуемого земельного участка **40:26:000043:33:ЗУ796** **:**

обозначение земельного участка

Система координат МСК-40 Зона № 1

Обозначение характерных точек границ	Координаты, м		Метод определения координат	Формулы, примененные для расчета средней квадратической погрешности определения координат характерных точек границ (M_t), с подставленными в такие формулы значениями и итоговые (вычисленные) значения M_t, м	Описание закрепления точки
	X	Y			
1	2	3	4	5	6
н1679У	437097,49	1298111,90	Метод спутниковых геодезических измерений (определений)	$M_t = \sqrt{m_0^2 + m_1^2}$	—
н1680У	437095,81	1298115,25	Метод спутниковых геодезических измерений (определений)	$M_t = \sqrt{m_0^2 + m_1^2}$	—
н1681У	437090,51	1298112,68	Метод спутниковых геодезических измерений (определений)	$M_t = \sqrt{m_0^2 + m_1^2}$	—
н1682У	437090,63	1298112,43	Метод спутниковых геодезических измерений (определений)	$M_t = \sqrt{m_0^2 + m_1^2}$	—
н1683У	437092,15	1298109,30	Метод спутниковых геодезических измерений (определений)	$M_t = \sqrt{m_0^2 + m_1^2}$	—
н1679У	437097,49	1298111,90	Метод спутниковых геодезических измерений (определений)	$M_t = \sqrt{m_0^2 + m_1^2}$	—

2. Сведения о частях границ образуемого земельного участка **40:26:000043:33:ЗУ796** :

обозначение земельного участка

Обозначение части границ		Горизонтальное проложение (S), м	Описание прохождения части границ	Сведения о согласовании местоположения границ (согласовано/спорное)
от т.	до т.			
1	2	3	4	5
н1679У	н1680У	3,75	—	—
н1680У	н1681У	5,89	—	—
н1681У	н1682У	0,28	—	—
н1682У	н1683У	3,48	—	—
н1683У	н1679У	5,94	—	—

3. Сведения о характеристиках образуемого земельного участка **40:26:000043:33:ЗУ796** :

обозначение земельного участка

№ п/п	Наименование характеристик земельного участка	Значение характеристики
1	2	3
1.	Адрес земельного участка	—

1	2	3
1.1.	Сведения о местоположении земельного участка (при отсутствии адреса) в структурированном в соответствии с федеральной информационной адресной системой виде	Калужская обл., г. Калуга
1.2.	Дополнительные сведения о местоположении земельного участка	—
2	Категория земель	Земли населенных пунктов
3	Вид (виды) разрешенного использования	Хранение автотранспорта
3.1.	Дополнительные сведения об использовании земельного участка	—
4.	Реестровый номер границ территориальной зоны или в случае отсутствия такого реестрового номера ее индивидуальное обозначение (вид, тип, номер, индекс)	—
5.	Площадь земельного участка ± величина предельной погрешности определения (вычисления) площади (**Р ± ΔР**), **м²**	22±2
6.	Формула, примененная для вычисления предельной погрешности определения площади земельного участка, с подставленными значениями и итоговые (вычисленные) значения (**ΔР**), м2	$\Delta P = 3{,}5 \cdot M_t \cdot \sqrt{P_{док}} = 3{,}5 \cdot 0{,}10 \cdot \sqrt{22} = 2$
7.	Предельный минимальный и максимальный размеры земельного участка (**Рмин и Рмакс), м²**	—
8.	Кадастровый или иной государственный учетный номер (инвентарный) объекта недвижимости, расположенного на образуемом земельном участке	—
9.	Кадастровые номера исходных земельных участков	40:26:000043:33
9.1.	Кадастровый номер входящего в состав земельного участка, представляющего собой единое землепользование (номер контура многоконтурного земельного участка), преобразование которого осуществляется	—
9.2.	Кадастровые номера земельных участков, исключаемых из состава измененного (исходного) земельного участка, представляющего собой единое землепользование	—
9.3.	Кадастровый или иной государственный учетный номер (инвентарный) объекта недвижимости, расположенного на измененном земельном участке	—
10.	Условный номер земельного участка	—
11	Учетный номер проекта межевания территории	—
12	Дополнительные сведения об образовании земельного участка	—
13	Сведения о земельных участках (землях общего пользования, территории общего пользования), посредством которых обеспечивается доступ	40:26:000043:33
14.	Иные сведения	—

4. Пояснения к сведениям об образуемом земельном участке **40:26:000043:33:ЗУ796** **:**

обозначение земельного участка

1.	

1. Сведения о характерных точках границ образуемого земельного участка **40:26:000043:33:ЗУ797** **:**

обозначение земельного участка

Система координат МСК-40 Зона № 1

Обозначение характерных точек границ	Координаты, м		Метод определения координат	Формулы, примененные для расчета средней квадратической погрешности определения координат характерных точек границ (M_t), с подставленными в такие формулы значениями и итоговые (вычисленные) значения M_t, м	Описание закрепления точки
	X	Y			
1	2	3	4	5	6
н1678У	437086,67	1298106,36	Метод спутниковых геодезических измерений (определений)	$M_t = \sqrt{m_0^2 + m_1^2}$	—
н1677У	437092,26	1298109,09	Метод спутниковых геодезических измерений (определений)	$M_t = \sqrt{m_0^2 + m_1^2}$	—
н1684У	437092,15	1298109,30	Метод спутниковых геодезических измерений (определений)	$M_t = \sqrt{m_0^2 + m_1^2}$	—
н1682У	437090,63	1298112,43	Метод спутниковых геодезических измерений (определений)	$M_t = \sqrt{m_0^2 + m_1^2}$	—
н1685У	437084,94	1298109,67	Метод спутниковых геодезических измерений (определений)	$M_t = \sqrt{m_0^2 + m_1^2}$	—
н1678У	437086,67	1298106,36	Метод спутниковых геодезических измерений (определений)	$M_t = \sqrt{m_0^2 + m_1^2}$	—

2. Сведения о частях границ образуемого земельного участка **40:26:000043:33:ЗУ797** :

обозначение земельного участка

Обозначение части границ		Горизонтальное проложение (S), м	Описание прохождения части границ	Сведения о согласовании местоположения границ (согласовано/спорное)
от т.	до т.			
1	2	3	4	5
н1678У	н1677У	6,22	—	—
н1677У	н1684У	0,24	—	—
н1684У	н1682У	3,48	—	—
н1682У	н1685У	6,32	—	—
н1685У	н1678У	3,73	—	—

3. Сведения о характеристиках образуемого земельного участка **40:26:000043:33:ЗУ797** :

обозначение земельного участка

№ п/п	Наименование характеристик земельного участка	Значение характеристики
1	2	3
1.	Адрес земельного участка	—

1	2	3
1.1.	Сведения о местоположении земельного участка (при отсутствии адреса) в структурированном в соответствии с федеральной информационной адресной системой виде	Калужская обл., г. Калуга
1.2.	Дополнительные сведения о местоположении земельного участка	—
2	Категория земель	Земли населенных пунктов
3	Вид (виды) разрешенного использования	Хранение автотранспорта
3.1.	Дополнительные сведения об использовании земельного участка	—
4.	Реестровый номер границ территориальной зоны или в случае отсутствия такого реестрового номера ее индивидуальное обозначение (вид, тип, номер, индекс)	—
5.	Площадь земельного участка ± величина предельной погрешности определения (вычисления) площади (**Р ± ΔР**), **м²**	23±2
6.	Формула, примененная для вычисления предельной погрешности определения площади земельного участка, с подставленными значениями и итоговые (вычисленные) значения (**ΔР**), м2	$\Delta P = 3{,}5 \cdot M_t \cdot \sqrt{P_{док}} = 3{,}5 \cdot 0{,}10 \cdot \sqrt{23} = 2$
7.	Предельный минимальный и максимальный размеры земельного участка (**Рмин и Рмакс), м²**	—
8.	Кадастровый или иной государственный учетный номер (инвентарный) объекта недвижимости, расположенного на образуемом земельном участке	—
9.	Кадастровые номера исходных земельных участков	40:26:000043:33
9.1.	Кадастровый номер входящего в состав земельного участка, представляющего собой единое землепользование (номер контура многоконтурного земельного участка), преобразование которого осуществляется	—
9.2.	Кадастровые номера земельных участков, исключаемых из состава измененного (исходного) земельного участка, представляющего собой единое землепользование	—
9.3.	Кадастровый или иной государственный учетный номер (инвентарный) объекта недвижимости, расположенного на измененном земельном участке	—
10.	Условный номер земельного участка	—
11	Учетный номер проекта межевания территории	—
12	Дополнительные сведения об образовании земельного участка	—
13	Сведения о земельных участках (землях общего пользования, территории общего пользования), посредством которых обеспечивается доступ	40:26:000043:33
14.	Иные сведения	—

4. Пояснения к сведениям об образуемом земельном участке **40:26:000043:33:ЗУ797** **:**

обозначение земельного участка

1.	

1. Сведения о характерных точках границ образуемого земельного участка **40:26:000043:33:ЗУ798** **:**

обозначение земельного участка

Система координат МСК-40 Зона № 1

Обозначение характерных точек границ	Координаты, м		Метод определения координат	Формулы, примененные для расчета средней квадратической погрешности определения координат характерных точек границ (M_t), с подставленными в такие формулы значениями и итоговые (вычисленные) значения M_t, м	Описание закрепления точки
	X	Y			
1	2	3	4	5	6
н1685У	437084,94	1298109,67	Метод спутниковых геодезических измерений (определений)	$M_t = \sqrt{m_0^2 + m_1^2}$	—
н1682У	437090,63	1298112,43	Метод спутниковых геодезических измерений (определений)	$M_t = \sqrt{m_0^2 + m_1^2}$	—
н1681У	437090,51	1298112,68	Метод спутниковых геодезических измерений (определений)	$M_t = \sqrt{m_0^2 + m_1^2}$	—
н1686У	437088,95	1298115,89	Метод спутниковых геодезических измерений (определений)	$M_t = \sqrt{m_0^2 + m_1^2}$	—
н1687У	437083,17	1298113,08	Метод спутниковых геодезических измерений (определений)	$M_t = \sqrt{m_0^2 + m_1^2}$	—
н1685У	437084,94	1298109,67	Метод спутниковых геодезических измерений (определений)	$M_t = \sqrt{m_0^2 + m_1^2}$	—

2. Сведения о частях границ образуемого земельного участка **40:26:000043:33:ЗУ798** :

обозначение земельного участка

Обозначение части границ		Горизонтальное проложение (S), м	Описание прохождения части границ	Сведения о согласовании местоположения границ (согласовано/спорное)
от т.	до т.			
1	2	3	4	5
н1685У	н1682У	6,32	—	—
н1682У	н1681У	0,28	—	—
н1681У	н1686У	3,57	—	—
н1686У	н1687У	6,43	—	—
н1687У	н1685У	3,84	—	—

3. Сведения о характеристиках образуемого земельного участка **40:26:000043:33:ЗУ798** :

обозначение земельного участка

№ п/п	Наименование характеристик земельного участка	Значение характеристики
1	2	3
1.	Адрес земельного участка	—

1	2	3
1.1.	Сведения о местоположении земельного участка (при отсутствии адреса) в структурированном в соответствии с федеральной информационной адресной системой виде	Калужская обл., г. Калуга
1.2.	Дополнительные сведения о местоположении земельного участка	—
2	Категория земель	Земли населенных пунктов
3	Вид (виды) разрешенного использования	Хранение автотранспорта
3.1.	Дополнительные сведения об использовании земельного участка	—
4.	Реестровый номер границ территориальной зоны или в случае отсутствия такого реестрового номера ее индивидуальное обозначение (вид, тип, номер, индекс)	—
5.	Площадь земельного участка ± величина предельной погрешности определения (вычисления) площади (**Р ± ΔР**), **м²**	25±2
6.	Формула, примененная для вычисления предельной погрешности определения площади земельного участка, с подставленными значениями и итоговые (вычисленные) значения (**ΔР**), м2	$\Delta P = 3,5 \cdot M_t \cdot \sqrt{P_{док}} = 3,5 \cdot 0,10 \cdot \sqrt{25} = 2$
7.	Предельный минимальный и максимальный размеры земельного участка (**Рмин и Рмакс), м²**	—
8.	Кадастровый или иной государственный учетный номер (инвентарный) объекта недвижимости, расположенного на образуемом земельном участке	—
9.	Кадастровые номера исходных земельных участков	40:26:000043:33
9.1.	Кадастровый номер входящего в состав земельного участка, представляющего собой единое землепользование (номер контура многоконтурного земельного участка), преобразование которого осуществляется	—
9.2.	Кадастровые номера земельных участков, исключаемых из состава измененного (исходного) земельного участка, представляющего собой единое землепользование	—
9.3.	Кадастровый или иной государственный учетный номер (инвентарный) объекта недвижимости, расположенного на измененном земельном участке	—
10.	Условный номер земельного участка	—
11	Учетный номер проекта межевания территории	—
12	Дополнительные сведения об образовании земельного участка	—
13	Сведения о земельных участках (землях общего пользования, территории общего пользования), посредством которых обеспечивается доступ	40:26:000043:33
14.	Иные сведения	—

4. Пояснения к сведениям об образуемом земельном участке **40:26:000043:33:ЗУ798** **:**

обозначение земельного участка

1.	

1. Сведения о характерных точках границ образуемого земельного участка **40:26:000043:33:ЗУ799** **:**

обозначение земельного участка

Система координат МСК-40 Зона № 1

Обозначение характерных точек границ	Координаты, м		Метод определения координат	Формулы, примененные для расчета средней квадратической погрешности определения координат характерных точек границ (M_t), с подставленными в такие формулы значениями и итоговые (вычисленные) значения M_t, м	Описание закрепления точки
	X	Y			
1	2	3	4	5	6
н1687У	437083,17	1298113,08	Метод спутниковых геодезических измерений (определений)	$M_t = \sqrt{m_0^2 + m_1^2}$	—
н1686У	437088,95	1298115,89	Метод спутниковых геодезических измерений (определений)	$M_t = \sqrt{m_0^2 + m_1^2}$	—
н1688У	437088,66	1298116,47	Метод спутниковых геодезических измерений (определений)	$M_t = \sqrt{m_0^2 + m_1^2}$	—
н1689У	437087,11	1298119,54	Метод спутниковых геодезических измерений (определений)	$M_t = \sqrt{m_0^2 + m_1^2}$	—
н1690У	437081,33	1298116,62	Метод спутниковых геодезических измерений (определений)	$M_t = \sqrt{m_0^2 + m_1^2}$	—
н1687У	437083,17	1298113,08	Метод спутниковых геодезических измерений (определений)	$M_t = \sqrt{m_0^2 + m_1^2}$	—

2. Сведения о частях границ образуемого земельного участка **40:26:000043:33:ЗУ799** :

обозначение земельного участка

Обозначение части границ		Горизонтальное проложение (S), м	Описание прохождения части границ	Сведения о согласовании местоположения границ (согласовано/спорное)
от т.	до т.			
1	2	3	4	5
н1687У	н1686У	6,43	—	—
н1686У	н1688У	0,65	—	—
н1688У	н1689У	3,44	—	—
н1689У	н1690У	6,48	—	—
н1690У	н1687У	3,99	—	—

3. Сведения о характеристиках образуемого земельного участка **40:26:000043:33:ЗУ799** :

обозначение земельного участка

№ п/п	Наименование характеристик земельного участка	Значение характеристики
1	2	3
1.	Адрес земельного участка	—

1	2	3
1.1.	Сведения о местоположении земельного участка (при отсутствии адреса) в структурированном в соответствии с федеральной информационной адресной системой виде	Калужская обл., г. Калуга
1.2.	Дополнительные сведения о местоположении земельного участка	—
2	Категория земель	Земли населенных пунктов
3	Вид (виды) разрешенного использования	Хранение автотранспорта
3.1.	Дополнительные сведения об использовании земельного участка	—
4.	Реестровый номер границ территориальной зоны или в случае отсутствия такого реестрового номера ее индивидуальное обозначение (вид, тип, номер, индекс)	—
5.	Площадь земельного участка ± величина предельной погрешности определения (вычисления) площади (**Р ± ΔР**), **м²**	26±2
6.	Формула, примененная для вычисления предельной погрешности определения площади земельного участка, с подставленными значениями и итоговые (вычисленные) значения (**ΔР**), м2	$\Delta P = 3{,}5 \cdot M_t \cdot \sqrt{P_{док}} = 3{,}5 \cdot 0{,}10 \cdot \sqrt{26} = 2$
7.	Предельный минимальный и максимальный размеры земельного участка (**Рмин и Рмакс), м²**	—
8.	Кадастровый или иной государственный учетный номер (инвентарный) объекта недвижимости, расположенного на образуемом земельном участке	—
9.	Кадастровые номера исходных земельных участков	40:26:000043:33
9.1.	Кадастровый номер входящего в состав земельного участка, представляющего собой единое землепользование (номер контура многоконтурного земельного участка), преобразование которого осуществляется	—
9.2.	Кадастровые номера земельных участков, исключаемых из состава измененного (исходного) земельного участка, представляющего собой единое землепользование	—
9.3.	Кадастровый или иной государственный учетный номер (инвентарный) объекта недвижимости, расположенного на измененном земельном участке	—
10.	Условный номер земельного участка	—
11	Учетный номер проекта межевания территории	—
12	Дополнительные сведения об образовании земельного участка	—
13	Сведения о земельных участках (землях общего пользования, территории общего пользования), посредством которых обеспечивается доступ	40:26:000043:33
14.	Иные сведения	—

4. Пояснения к сведениям об образуемом земельном участке **40:26:000043:33:ЗУ799** **:**

обозначение земельного участка

1.	

1. Сведения о характерных точках границ образуемого земельного участка **40:26:000043:33:ЗУ800** **:**

обозначение земельного участка

Зона № 1

Система координат МСК-40

Обозначение характерных точек границ	Координаты, м		Метод определения координат	Формулы, примененные для расчета средней квадратической погрешности определения координат характерных точек границ (M_t), с подставленными в такие формулы значениями и итоговые (вычисленные) значения M_t, м	Описание закрепления точки
	X	Y			
1	2	3	4	5	6
н1690У	437081,33	1298116,62	Метод спутниковых геодезических измерений (определений)	$M_t = \sqrt{m_0^2 + m_1^2}$	—
н1689У	437087,11	1298119,54	Метод спутниковых геодезических измерений (определений)	$M_t = \sqrt{m_0^2 + m_1^2}$	—
н1691У	437086,35	1298121,03	Метод спутниковых геодезических измерений (определений)	$M_t = \sqrt{m_0^2 + m_1^2}$	—
н1692У	437079,34	1298120,44	Метод спутниковых геодезических измерений (определений)	$M_t = \sqrt{m_0^2 + m_1^2}$	—
н1690У	437081,33	1298116,62	Метод спутниковых геодезических измерений (определений)	$M_t = \sqrt{m_0^2 + m_1^2}$	—

2. Сведения о частях границ образуемого земельного участка **40:26:000043:33:ЗУ800** :

обозначение земельного участка

Обозначение части границ		Горизонтальное проложение (S), м	Описание прохождения части границ	Сведения о согласовании местоположения границ (согласовано/спорное)
от т.	до т.			
1	2	3	4	5
н1690У	н1689У	6,48	—	—
н1689У	н1691У	1,67	—	—
н1691У	н1692У	7,03	—	—
н1692У	н1690У	4,31	—	—

3. Сведения о характеристиках образуемого земельного участка **40:26:000043:33:ЗУ800** :

обозначение земельного участка

№ п/п	Наименование характеристик земельного участка	Значение характеристики
1	2	3
1.	Адрес земельного участка	—
1.1.	Сведения о местоположении земельного участка (при отсутствии адреса) в структурированном в соответствии с федеральной информационной адресной системой виде	Калужская обл., г. Калуга
1.2.	Дополнительные сведения о местоположении земельного участка	—
2	Категория земель	Земли населенных пунктов
3	Вид (виды) разрешенного использования	Хранение автотранспорта

1	2	3
3.1.	Дополнительные сведения об использовании земельного участка	—
4.	Реестровый номер границ территориальной зоны или в случае отсутствия такого реестрового номера ее индивидуальное обозначение (вид, тип, номер, индекс)	—
5.	Площадь земельного участка ± величина предельной погрешности определения (вычисления) площади (**Р ± ΔР**), **м²**	19±2
6.	Формула, примененная для вычисления предельной погрешности определения площади земельного участка, с подставленными значениями и итоговые (вычисленные) значения (**ΔР**), м2	$\Delta P = 3{,}5 \cdot M_t \cdot \sqrt{P_{док}} = 3{,}5 \cdot 0{,}10 \cdot \sqrt{19} = 2$
7.	Предельный минимальный и максимальный размеры земельного участка (**Рмин и Рмакс), м²**	—
8.	Кадастровый или иной государственный учетный номер (инвентарный) объекта недвижимости, расположенного на образуемом земельном участке	—
9.	Кадастровые номера исходных земельных участков	40:26:000043:33
9.1.	Кадастровый номер входящего в состав земельного участка, представляющего собой единое землепользование (номер контура многоконтурного земельного участка), преобразование которого осуществляется	—
9.2.	Кадастровые номера земельных участков, исключаемых из состава измененного (исходного) земельного участка, представляющего собой единое землепользование	—
9.3.	Кадастровый или иной государственный учетный номер (инвентарный) объекта недвижимости, расположенного на измененном земельном участке	—
10.	Условный номер земельного участка	—
11	Учетный номер проекта межевания территории	—
12	Дополнительные сведения об образовании земельного участка	—
13	Сведения о земельных участках (землях общего пользования, территории общего пользования), посредством которых обеспечивается доступ	40:26:000043:33
14.	Иные сведения	—

4. Пояснения к сведениям об образуемом земельном участке **40:26:000043:33:ЗУ800** :

обозначение земельного участка

1.	

1. Сведения о характерных точках границ образуемого земельного участка **40:26:000043:33:ЗУ801** :

обозначение земельного участка

Система координат МСК-40 Зона № 1

Обозначение характерных точек границ	Координаты, м		Метод определения координат	Формулы, примененные для расчета средней квадратической погрешности определения координат характерных точек границ (M_t), с подставленными в такие формулы значениями и итоговые (вычисленные) значения M_t, м	Описание закрепления точки
	X	Y			
1	2	3	4	5	6
н1680У	437095,81	1298115,25	Метод спутниковых геодезических измерений (определений)	$M_t = \sqrt{m_0^2 + m_1^2}$	—

н1693У	437093,87	1298119,00	Метод спутниковых геодезических измерений (определений)	$M_t = \sqrt{m_0^2 + m_1^2}$	—
н1688У	437088,66	1298116,47	Метод спутниковых геодезических измерений (определений)	$M_t = \sqrt{m_0^2 + m_1^2}$	—
н1686У	437088,95	1298115,89	Метод спутниковых геодезических измерений (определений)	$M_t = \sqrt{m_0^2 + m_1^2}$	—
н1681У	437090,51	1298112,68	Метод спутниковых геодезических измерений (определений)	$M_t = \sqrt{m_0^2 + m_1^2}$	—
н1680У	437095,81	1298115,25	Метод спутниковых геодезических измерений (определений)	$M_t = \sqrt{m_0^2 + m_1^2}$	—

2. Сведения о частях границ образуемого земельного участка **40:26:000043:33:ЗУ801** :

обозначение земельного участка

Обозначение части границ		Горизонтальное проложение (S), м	Описание прохождения части границ	Сведения о согласовании местоположения границ (согласовано/спорное)
от т.	до т.			
1	2	3	4	5
н1680У	н1693У	4,22	—	—
н1693У	н1688У	5,79	—	—
н1688У	н1686У	0,65	—	—
н1686У	н1681У	3,57	—	—
н1681У	н1680У	5,89	—	—

3. Сведения о характеристиках образуемого земельного участка **40:26:000043:33:ЗУ801** :

обозначение земельного участка

№ п/п	Наименование характеристик земельного участка	Значение характеристики
1	2	3
1.	Адрес земельного участка	—
1.1.	Сведения о местоположении земельного участка (при отсутствии адреса) в структурированном в соответствии с федеральной информационной адресной системой виде	Калужская обл., г. Калуга
1.2.	Дополнительные сведения о местоположении земельного участка	—
2	Категория земель	Земли населенных пунктов
3	Вид (виды) разрешенного использования	Хранение автотранспорта
3.1.	Дополнительные сведения об использовании земельного участка	—
4.	Реестровый номер границ территориальной зоны или в случае отсутствия такого реестрового номера ее индивидуальное обозначение (вид, тип, номер, индекс)	—
5.	Площадь земельного участка ± величина предельной погрешности определения (вычисления) площади (**Р ± ΔР**), **м²**	25±2
6.	Формула, примененная для вычисления предельной погрешности определения площади земельного участка, с подставленными значениями и итоговые (вычисленные) значения	$\Delta P = 3,5 \cdot M_t \cdot \sqrt{P_{док}} = 3,5 \cdot 0,10 \cdot \sqrt{25} = 2$

1	2	3
	(**ΔР**), м2	
7.	Предельный минимальный и максимальный размеры земельного участка (**Рмин и Рмакс), м²**	—
8.	Кадастровый или иной государственный учетный номер (инвентарный) объекта недвижимости, расположенного на образуемом земельном участке	—
9.	Кадастровые номера исходных земельных участков	40:26:000043:33
9.1.	Кадастровый номер входящего в состав земельного участка, представляющего собой единое землепользование (номер контура многоконтурного земельного участка), преобразование которого осуществляется	—
9.2.	Кадастровые номера земельных участков, исключаемых из состава измененного (исходного) земельного участка, представляющего собой единое землепользование	—
9.3.	Кадастровый или иной государственный учетный номер (инвентарный) объекта недвижимости, расположенного на измененном земельном участке	—
10.	Условный номер земельного участка	—
11	Учетный номер проекта межевания территории	—
12	Дополнительные сведения об образовании земельного участка	—
13	Сведения о земельных участках (землях общего пользования, территории общего пользования), посредством которых обеспечивается доступ	40:26:000043:33
14.	Иные сведения	—

4. Пояснения к сведениям об образуемом земельном участке **40:26:000043:33:ЗУ801** **:**

обозначение земельного участка

1.	

1. Сведения о характерных точках границ образуемого земельного участка **40:26:000043:33:ЗУ802** **:**

обозначение земельного участка

Система координат МСК-40 Зона № 1

Обозначение характерных точек границ	Координаты, м		Метод определения координат	Формулы, примененные для расчета средней квадратической погрешности определения координат характерных точек границ (M_t), с подставленными в такие формулы значениями и итоговые (вычисленные) значения M_t, м	Описание закрепления точки
	X	Y			
1	2	3	4	5	6
н1694У	437124,11	1298004,93	Метод спутниковых геодезических измерений (определений)	$M_t = \sqrt{m_0^2 + m_1^2}$	—
н1695У	437122,31	1298009,03	Метод спутниковых геодезических измерений (определений)	$M_t = \sqrt{m_0^2 + m_1^2}$	—
н1696У	437116,25	1298006,44	Метод спутниковых геодезических измерений (определений)	$M_t = \sqrt{m_0^2 + m_1^2}$	—

н1697У	437117,98	1298002,41	Метод спутниковых геодезических измерений (определений)	$M_t = \sqrt{m_0^2 + m_1^2}$	—
н1694У	437124,11	1298004,93	Метод спутниковых геодезических измерений (определений)	$M_t = \sqrt{m_0^2 + m_1^2}$	—

2. Сведения о частях границ образуемого земельного участка **40:26:000043:33:ЗУ802** **:**

обозначение земельного участка

Обозначение части границ		Горизонтальное проложение (S), м	Описание прохождения части границ	Сведения о согласовании местоположения границ (согласовано/спорное)
от т.	до т.			
1	2	3	4	5
н1694У	н1695У	4,48	—	—
н1695У	н1696У	6,59	—	—
н1696У	н1697У	4,39	—	—
н1697У	н1694У	6,63	—	—

3. Сведения о характеристиках образуемого земельного участка **40:26:000043:33:ЗУ802** **:**

обозначение земельного участка

№ п/п	Наименование характеристик земельного участка	Значение характеристики
1	2	3
1.	Адрес земельного участка	—
1.1.	Сведения о местоположении земельного участка (при отсутствии адреса) в структурированном в соответствии с федеральной информационной адресной системой виде	Калужская обл., г. Калуга
1.2.	Дополнительные сведения о местоположении земельного участка	—
2	Категория земель	Земли населенных пунктов
3	Вид (виды) разрешенного использования	Хранение автотранспорта
3.1.	Дополнительные сведения об использовании земельного участка	—
4.	Реестровый номер границ территориальной зоны или в случае отсутствия такого реестрового номера ее индивидуальное обозначение (вид, тип, номер, индекс)	—
5.	Площадь земельного участка ± величина предельной погрешности определения (вычисления) площади (**Р ± ΔР**), **м²**	29±2
6.	Формула, примененная для вычисления предельной погрешности определения площади земельного участка, с подставленными значениями и итоговые (вычисленные) значения (**ΔР**), м2	$\Delta P = 3,5 \cdot M_t \cdot \sqrt{P_{док}} = 3,5 \cdot 0,10 \cdot \sqrt{29} = 2$
7.	Предельный минимальный и максимальный размеры земельного участка (**Рмин и Рмакс), м²**	—
8.	Кадастровый или иной государственный учетный номер (инвентарный) объекта недвижимости, расположенного на образуемом земельном участке	—
9.	Кадастровые номера исходных земельных участков	40:26:000043:33
9.1.	Кадастровый номер входящего в состав земельного участка, представляющего собой единое землепользование (номер контура многоконтурного земельного участка), преобразование которого осуществляется	—
9.2.	Кадастровые номера земельных участков, исключаемых из состава измененного	—

1	2	3
	(исходного) земельного участка, представляющего собой единое землепользование	
9.3.	Кадастровый или иной государственный учетный номер (инвентарный) объекта недвижимости, расположенного на измененном земельном участке	—
10.	Условный номер земельного участка	—
11	Учетный номер проекта межевания территории	—
12	Дополнительные сведения об образовании земельного участка	—
13	Сведения о земельных участках (землях общего пользования, территории общего пользования), посредством которых обеспечивается доступ	40:26:000043:33
14.	Иные сведения	—

4. Пояснения к сведениям об образуемом земельном участке **40:26:000043:33:ЗУ802** :

обозначение земельного участка

1.	

1. Сведения о характерных точках границ образуемого земельного участка **40:26:000043:33:ЗУ803** :

обозначение земельного участка

Система координат МСК-40 Зона № 1

Обозначение характерных точек границ	Координаты, м		Метод определения координат	Формулы, примененные для расчета средней квадратической погрешности определения координат характерных точек границ (M_t), с подставленными в такие формулы значениями и итоговые (вычисленные) значения M_t, м	Описание закрепления точки
	X	Y			
1	2	3	4	5	6
н1698У	437122,31	1298009,03	Метод спутниковых геодезических измерений (определений)	$M_t = \sqrt{m_0^2 + m_1^2}$	—
н1699У	437120,60	1298013,06	Метод спутниковых геодезических измерений (определений)	$M_t = \sqrt{m_0^2 + m_1^2}$	—
н1700У	437119,80	1298012,71	Метод спутниковых геодезических измерений (определений)	$M_t = \sqrt{m_0^2 + m_1^2}$	—
н1701У	437114,55	1298010,42	Метод спутниковых геодезических измерений (определений)	$M_t = \sqrt{m_0^2 + m_1^2}$	—
н1702У	437116,25	1298006,44	Метод спутниковых геодезических измерений (определений)	$M_t = \sqrt{m_0^2 + m_1^2}$	—
н1698У	437122,31	1298009,03	Метод спутниковых геодезических измерений (определений)	$M_t = \sqrt{m_0^2 + m_1^2}$	—

2. Сведения о частях границ образуемого земельного участка **40:26:000043:33:ЗУ803** :

обозначение земельного участка

Обозначение части границ		Горизонтальное проложение (S), м	Описание прохождения части границ	Сведения о согласовании местоположения границ (согласовано/спорное)
от т.	до т.			
1	2	3	4	5
н1698У	н1699У	4,38	—	—
н1699У	н1700У	0,87	—	—
н1700У	н1701У	5,73	—	—
н1701У	н1702У	4,33	—	—
н1702У	н1698У	6,59	—	—

3. Сведения о характеристиках образуемого земельного участка **40:26:000043:33:ЗУ803** :

обозначение земельного участка

№ п/п	Наименование характеристик земельного участка	Значение характеристики
1	2	3
1.	Адрес земельного участка	—
1.1.	Сведения о местоположении земельного участка (при отсутствии адреса) в структурированном в соответствии с федеральной информационной адресной системой виде	Калужская обл., г. Калуга
1.2.	Дополнительные сведения о местоположении земельного участка	—
2	Категория земель	Земли населенных пунктов
3	Вид (виды) разрешенного использования	Хранение автотранспорта
3.1.	Дополнительные сведения об использовании земельного участка	—
4.	Реестровый номер границ территориальной зоны или в случае отсутствия такого реестрового номера ее индивидуальное обозначение (вид, тип, номер, индекс)	—
5.	Площадь земельного участка ± величина предельной погрешности определения (вычисления) площади (**Р ± ΔР**), **м²**	29±2
6.	Формула, примененная для вычисления предельной погрешности определения площади земельного участка, с подставленными значениями и итоговые (вычисленные) значения (**ΔР**), м2	$\Delta P = 3,5 \cdot M_t \cdot \sqrt{P_{док}} = 3,5 \cdot 0,10 \cdot \sqrt{29} = 2$
7.	Предельный минимальный и максимальный размеры земельного участка (**Рмин и Рмакс), м²**	—
8.	Кадастровый или иной государственный учетный номер (инвентарный) объекта недвижимости, расположенного на образуемом земельном участке	—
9.	Кадастровые номера исходных земельных участков	40:26:000043:33
9.1.	Кадастровый номер входящего в состав земельного участка, представляющего собой единое землепользование (номер контура многоконтурного земельного участка), преобразование которого осуществляется	—
9.2.	Кадастровые номера земельных участков, исключаемых из состава измененного (исходного) земельного участка, представляющего собой единое землепользование	—
9.3.	Кадастровый или иной государственный учетный номер (инвентарный) объекта недвижимости, расположенного на измененном земельном участке	—
10.	Условный номер земельного участка	—
11	Учетный номер проекта межевания территории	—

1	2	3
12	Дополнительные сведения об образовании земельного участка	—
13	Сведения о земельных участках (землях общего пользования, территории общего пользования), посредством которых обеспечивается доступ	40:26:000043:33
14.	Иные сведения	—

4. Пояснения к сведениям об образуемом земельном участке **40:26:000043:33:ЗУ803** **:**

обозначение земельного участка

1.	

1. Сведения о характерных точках границ образуемого земельного участка **40:26:000043:33:ЗУ804** **:**

обозначение земельного участка

Система координат МСК-40

Зона № 1

Обозначение характерных точек границ	Координаты, м		Метод определения координат	Формулы, примененные для расчета средней квадратической погрешности определения координат характерных точек границ (M_t), с подставленными в такие формулы значениями и итоговые (вычисленные) значения M_t, м	Описание закрепления точки
	X	Y			
1	2	3	4	5	6
н1700У	437119,80	1298012,71	Метод спутниковых геодезических измерений (определений)	$M_t = \sqrt{m_0^2 + m_1^2}$	—
н1703У	437117,94	1298017,01	Метод спутниковых геодезических измерений (определений)	$M_t = \sqrt{m_0^2 + m_1^2}$	—
н1704У	437110,92	1298014,19	Метод спутниковых геодезических измерений (определений)	$M_t = \sqrt{m_0^2 + m_1^2}$	—
н1705У	437112,75	1298009,64	Метод спутниковых геодезических измерений (определений)	$M_t = \sqrt{m_0^2 + m_1^2}$	—
н1701У	437114,55	1298010,42	Метод спутниковых геодезических измерений (определений)	$M_t = \sqrt{m_0^2 + m_1^2}$	—
н1700У	437119,80	1298012,71	Метод спутниковых геодезических измерений (определений)	$M_t = \sqrt{m_0^2 + m_1^2}$	—

2. Сведения о частях границ образуемого земельного участка **40:26:000043:33:ЗУ804** **:**

обозначение земельного участка

Обозначение части границ		Горизонтальное проложение (S), м	Описание прохождения части границ	Сведения о согласовании местоположения границ (согласовано/спорное)
от т.	до т.			

1	2	3	4	5
н1700У	н1703У	4,69	—	—
н1703У	н1704У	7,57	—	—
н1704У	н1705У	4,90	—	—
н1705У	н1701У	1,96	—	—
н1701У	н1700У	5,73	—	—

3. Сведения о характеристиках образуемого земельного участка **40:26:000043:33:ЗУ804** **:**

обозначение земельного участка

№ п/п	Наименование характеристик земельного участка	Значение характеристики
1	2	3
1.	Адрес земельного участка	—
1.1.	Сведения о местоположении земельного участка (при отсутствии адреса) в структурированном в соответствии с федеральной информационной адресной системой виде	Калужская обл., г. Калуга
1.2.	Дополнительные сведения о местоположении земельного участка	—
2	Категория земель	Земли населенных пунктов
3	Вид (виды) разрешенного использования	Хранение автотранспорта
3.1.	Дополнительные сведения об использовании земельного участка	—
4.	Реестровый номер границ территориальной зоны или в случае отсутствия такого реестрового номера ее индивидуальное обозначение (вид, тип, номер, индекс)	—
5.	Площадь земельного участка ± величина предельной погрешности определения (вычисления) площади (**Р ± ΔР**), **м²**	37±2
6.	Формула, примененная для вычисления предельной погрешности определения площади земельного участка, с подставленными значениями и итоговые (вычисленные) значения (**ΔР**), м2	$\Delta P = 3{,}5 \cdot M_t \cdot \sqrt{P_{док}} = 3{,}5 \cdot 0{,}10 \cdot \sqrt{37} = 2$
7.	Предельный минимальный и максимальный размеры земельного участка (**Рмин и Рмакс), м²**	—
8.	Кадастровый или иной государственный учетный номер (инвентарный) объекта недвижимости, расположенного на образуемом земельном участке	—
9.	Кадастровые номера исходных земельных участков	40:26:000043:33
9.1.	Кадастровый номер входящего в состав земельного участка, представляющего собой единое землепользование (номер контура многоконтурного земельного участка), преобразование которого осуществляется	—
9.2.	Кадастровые номера земельных участков, исключаемых из состава измененного (исходного) земельного участка, представляющего собой единое землепользование	—
9.3.	Кадастровый или иной государственный учетный номер (инвентарный) объекта недвижимости, расположенного на измененном земельном участке	—
10.	Условный номер земельного участка	—
11	Учетный номер проекта межевания территории	—
12	Дополнительные сведения об образовании земельного участка	—
13	Сведения о земельных участках (землях общего пользования, территории общего пользования), посредством которых обеспечивается доступ	40:26:000043:33
14.	Иные сведения	—

4. Пояснения к сведениям об образуемом земельном участке **40:26:000043:33:ЗУ804** :

обозначение земельного участка

1.	

1. Сведения о характерных точках границ образуемого земельного участка **40:26:000043:33:ЗУ805** :

обозначение земельного участка

Система координат МСК-40

Зона № 1

Обозначение характерных точек границ	Координаты, м		Метод определения координат	Формулы, примененные для расчета средней квадратической погрешности определения координат характерных точек границ (M_t), с подставленными в такие формулы значениями и итоговые (вычисленные) значения M_t, м	Описание закрепления точки
	X	Y			
1	2	3	4	5	6
н1703У	437117,94	1298017,01	Метод спутниковых геодезических измерений (определений)	$M_t = \sqrt{m_0^2 + m_1^2}$	—
н1706У	437116,26	1298020,96	Метод спутниковых геодезических измерений (определений)	$M_t = \sqrt{m_0^2 + m_1^2}$	—
н1707У	437109,32	1298018,17	Метод спутниковых геодезических измерений (определений)	$M_t = \sqrt{m_0^2 + m_1^2}$	—
н1704У	437110,92	1298014,19	Метод спутниковых геодезических измерений (определений)	$M_t = \sqrt{m_0^2 + m_1^2}$	—
н1703У	437117,94	1298017,01	Метод спутниковых геодезических измерений (определений)	$M_t = \sqrt{m_0^2 + m_1^2}$	—

2. Сведения о частях границ образуемого земельного участка **40:26:000043:33:ЗУ805** :

обозначение земельного участка

Обозначение части границ		Горизонтальное проложение (S), м	Описание прохождения части границ	Сведения о согласовании местоположения границ (согласовано/спорное)
от т.	до т.			
1	2	3	4	5
н1703У	н1706У	4,29	—	—
н1706У	н1707У	7,48	—	—
н1707У	н1704У	4,29	—	—
н1704У	н1703У	7,57	—	—

3. Сведения о характеристиках образуемого земельного участка **40:26:000043:33:ЗУ805** :

обозначение земельного участка

№ п/п	Наименование характеристик земельного участка	Значение характеристики
1	2	3
1.	Адрес земельного участка	—
1.1.	Сведения о местоположении земельного участка (при отсутствии адреса) в структурированном в соответствии с федеральной информационной адресной системой виде	Калужская обл., г. Калуга
1.2.	Дополнительные сведения о местоположении земельного участка	—
2	Категория земель	Земли населенных пунктов
3	Вид (виды) разрешенного использования	Хранение автотранспорта
3.1.	Дополнительные сведения об использовании земельного участка	—
4.	Реестровый номер границ территориальной зоны или в случае отсутствия такого реестрового номера ее индивидуальное обозначение (вид, тип, номер, индекс)	—
5.	Площадь земельного участка ± величина предельной погрешности определения (вычисления) площади (**Р ± ΔР**), **м²**	32±2
6.	Формула, примененная для вычисления предельной погрешности определения площади земельного участка, с подставленными значениями и итоговые (вычисленные) значения (**ΔР**), м2	$\Delta P = 3{,}5 \cdot M_t \cdot \sqrt{P_{док}} = 3{,}5 \cdot 0{,}10 \cdot \sqrt{32} = 2$
7.	Предельный минимальный и максимальный размеры земельного участка (**Рмин и Рмакс), м²**	—
8.	Кадастровый или иной государственный учетный номер (инвентарный) объекта недвижимости, расположенного на образуемом земельном участке	—
9.	Кадастровые номера исходных земельных участков	40:26:000043:33
9.1.	Кадастровый номер входящего в состав земельного участка, представляющего собой единое землепользование (номер контура многоконтурного земельного участка), преобразование которого осуществляется	—
9.2.	Кадастровые номера земельных участков, исключаемых из состава измененного (исходного) земельного участка, представляющего собой единое землепользование	—
9.3.	Кадастровый или иной государственный учетный номер (инвентарный) объекта недвижимости, расположенного на измененном земельном участке	—
10.	Условный номер земельного участка	—
11	Учетный номер проекта межевания территории	—
12	Дополнительные сведения об образовании земельного участка	—
13	Сведения о земельных участках (землях общего пользования, территории общего пользования), посредством которых обеспечивается доступ	40:26:000043:33
14.	Иные сведения	—

4. Пояснения к сведениям об образуемом земельном участке **40:26:000043:33:ЗУ805** :

обозначение земельного участка

1.	

1. Сведения о характерных точках границ образуемого земельного участка **40:26:000043:33:ЗУ806** :

обозначение земельного участка

Система координат МСК-40 Зона № 1

Обозначение характерных точек границ	Координаты, м		Метод определения координат	Формулы, примененные для расчета средней квадратической погрешности определения координат характерных точек границ (M_t), с подставленными в такие формулы значениями и итоговые (вычисленные) значения M_t, м	Описание закрепления точки
	X	Y			
1	2	3	4	5	6
н1708У	437107,84	1298006,67	Метод спутниковых геодезических измерений (определений)	$M_t = \sqrt{m_0^2 + m_1^2}$	—
н1709У	437113,05	1298008,92	Метод спутниковых геодезических измерений (определений)	$M_t = \sqrt{m_0^2 + m_1^2}$	—
н1705У	437112,75	1298009,64	Метод спутниковых геодезических измерений (определений)	$M_t = \sqrt{m_0^2 + m_1^2}$	—
н1704У	437110,92	1298014,19	Метод спутниковых геодезических измерений (определений)	$M_t = \sqrt{m_0^2 + m_1^2}$	—
н1710У	437105,55	1298011,98	Метод спутниковых геодезических измерений (определений)	$M_t = \sqrt{m_0^2 + m_1^2}$	—
н1708У	437107,84	1298006,67	Метод спутниковых геодезических измерений (определений)	$M_t = \sqrt{m_0^2 + m_1^2}$	—

2. Сведения о частях границ образуемого земельного участка **40:26:000043:33:ЗУ806** :

обозначение земельного участка

Обозначение части границ		Горизонтальное проложение (S), м	Описание прохождения части границ	Сведения о согласовании местоположения границ (согласовано/спорное)
от т.	до т.			
1	2	3	4	5
н1708У	н1709У	5,68	—	—
н1709У	н1705У	0,78	—	—
н1705У	н1704У	4,90	—	—
н1704У	н1710У	5,81	—	—
н1710У	н1708У	5,78	—	—

3. Сведения о характеристиках образуемого земельного участка **40:26:000043:33:ЗУ806** :

обозначение земельного участка

№ п/п	Наименование характеристик земельного участка	Значение характеристики
1	2	3
1.	Адрес земельного участка	—

1	2	3
1.1.	Сведения о местоположении земельного участка (при отсутствии адреса) в структурированном в соответствии с федеральной информационной адресной системой виде	Калужская обл., г. Калуга
1.2.	Дополнительные сведения о местоположении земельного участка	—
2	Категория земель	Земли населенных пунктов
3	Вид (виды) разрешенного использования	Хранение автотранспорта
3.1.	Дополнительные сведения об использовании земельного участка	—
4.	Реестровый номер границ территориальной зоны или в случае отсутствия такого реестрового номера ее индивидуальное обозначение (вид, тип, номер, индекс)	—
5.	Площадь земельного участка ± величина предельной погрешности определения (вычисления) площади (**Р ± ΔР**), **м²**	33±2
6.	Формула, примененная для вычисления предельной погрешности определения площади земельного участка, с подставленными значениями и итоговые (вычисленные) значения (**ΔР**), м2	$\Delta P = 3{,}5 \cdot M_t \cdot \sqrt{P_{док}} = 3{,}5 \cdot 0{,}10 \cdot \sqrt{33} = 2$
7.	Предельный минимальный и максимальный размеры земельного участка (**Рмин и Рмакс), м²**	—
8.	Кадастровый или иной государственный учетный номер (инвентарный) объекта недвижимости, расположенного на образуемом земельном участке	—
9.	Кадастровые номера исходных земельных участков	40:26:000043:33
9.1.	Кадастровый номер входящего в состав земельного участка, представляющего собой единое землепользование (номер контура многоконтурного земельного участка), преобразование которого осуществляется	—
9.2.	Кадастровые номера земельных участков, исключаемых из состава измененного (исходного) земельного участка, представляющего собой единое землепользование	—
9.3.	Кадастровый или иной государственный учетный номер (инвентарный) объекта недвижимости, расположенного на измененном земельном участке	—
10.	Условный номер земельного участка	—
11	Учетный номер проекта межевания территории	—
12	Дополнительные сведения об образовании земельного участка	—
13	Сведения о земельных участках (землях общего пользования, территории общего пользования), посредством которых обеспечивается доступ	40:26:000043:33
14.	Иные сведения	—

4. Пояснения к сведениям об образуемом земельном участке **40:26:000043:33:ЗУ806** **:**

обозначение земельного участка

1.	

1. Сведения о характерных точках границ образуемого земельного участка **40:26:000043:33:ЗУ807** **:**

обозначение земельного участка

Система координат МСК-40 Зона № 1

Обозначение характерных точек границ	Координаты, м		Метод определения координат	Формулы, примененные для расчета средней квадратической погрешности определения координат характерных точек границ (M_t), с подставленными в такие формулы значениями и итоговые (вычисленные) значения M_t, м	Описание закрепления точки
	X	Y			
1	2	3	4	5	6
н1711У	437105,35	1298011,90	Метод спутниковых геодезических измерений (определений)	$M_t = \sqrt{m_0^2 + m_1^2}$	—
н1710У	437105,55	1298011,98	Метод спутниковых геодезических измерений (определений)	$M_t = \sqrt{m_0^2 + m_1^2}$	—
н1704У	437110,92	1298014,19	Метод спутниковых геодезических измерений (определений)	$M_t = \sqrt{m_0^2 + m_1^2}$	—
н1707У	437109,32	1298018,17	Метод спутниковых геодезических измерений (определений)	$M_t = \sqrt{m_0^2 + m_1^2}$	—
н1712У	437108,62	1298019,92	Метод спутниковых геодезических измерений (определений)	$M_t = \sqrt{m_0^2 + m_1^2}$	—
н1713У	437103,27	1298017,77	Метод спутниковых геодезических измерений (определений)	$M_t = \sqrt{m_0^2 + m_1^2}$	—
н1714У	437103,36	1298017,56	Метод спутниковых геодезических измерений (определений)	$M_t = \sqrt{m_0^2 + m_1^2}$	—
н1715У	437102,98	1298017,41	Метод спутниковых геодезических измерений (определений)	$M_t = \sqrt{m_0^2 + m_1^2}$	—
н1711У	437105,35	1298011,90	Метод спутниковых геодезических измерений (определений)	$M_t = \sqrt{m_0^2 + m_1^2}$	—

2. Сведения о частях границ образуемого земельного участка **40:26:000043:33:ЗУ807** :

обозначение земельного участка

Обозначение части границ		Горизонтальное проложение (S), м	Описание прохождения части границ	Сведения о согласовании местоположения границ (согласовано/спорное)
от т.	до т.			
1	2	3	4	5
н1711У	н1710У	0,22	—	—
н1710У	н1704У	5,81	—	—
н1704У	н1707У	4,29	—	—
н1707У	н1712У	1,88	—	—

н1712У	н1713У	5,77	—	—
н1713У	н1714У	0,23	—	—
н1714У	н1715У	0,41	—	—
н1715У	н1711У	6,00	—	—

3. Сведения о характеристиках образуемого земельного участка **40:26:000043:33:ЗУ807** **:**

обозначение земельного участка

№ п/п	Наименование характеристик земельного участка	Значение характеристики
1	2	3
1.	Адрес земельного участка	—
1.1.	Сведения о местоположении земельного участка (при отсутствии адреса) в структурированном в соответствии с федеральной информационной адресной системой виде	Калужская обл., г. Калуга
1.2.	Дополнительные сведения о местоположении земельного участка	—
2	Категория земель	Земли населенных пунктов
3	Вид (виды) разрешенного использования	Хранение автотранспорта
3.1.	Дополнительные сведения об использовании земельного участка	—
4.	Реестровый номер границ территориальной зоны или в случае отсутствия такого реестрового номера ее индивидуальное обозначение (вид, тип, номер, индекс)	—
5.	Площадь земельного участка ± величина предельной погрешности определения (вычисления) площади (**Р ± ΔР**), **м²**	38±2
6.	Формула, примененная для вычисления предельной погрешности определения площади земельного участка, с подставленными значениями и итоговые (вычисленные) значения (**ΔР**), м2	$\Delta P = 3{,}5 \cdot M_t \cdot \sqrt{P_{док}} = 3{,}5 \cdot 0{,}10 \cdot \sqrt{38} = 2$
7.	Предельный минимальный и максимальный размеры земельного участка (**Рмин и Рмакс), м²**	—
8.	Кадастровый или иной государственный учетный номер (инвентарный) объекта недвижимости, расположенного на образуемом земельном участке	—
9.	Кадастровые номера исходных земельных участков	40:26:000043:33
9.1.	Кадастровый номер входящего в состав земельного участка, представляющего собой единое землепользование (номер контура многоконтурного земельного участка), преобразование которого осуществляется	—
9.2.	Кадастровые номера земельных участков, исключаемых из состава измененного (исходного) земельного участка, представляющего собой единое землепользование	—
9.3.	Кадастровый или иной государственный учетный номер (инвентарный) объекта недвижимости, расположенного на измененном земельном участке	—
10.	Условный номер земельного участка	—
11	Учетный номер проекта межевания территории	—
12	Дополнительные сведения об образовании земельного участка	—
13	Сведения о земельных участках (землях общего пользования, территории общего пользования), посредством которых обеспечивается доступ	40:26:000043:33
14.	Иные сведения	—

4. Пояснения к сведениям об образуемом земельном участке **40:26:000043:33:ЗУ807** :

обозначение земельного участка

1.	

1. Сведения о характерных точках границ образуемого земельного участка **40:26:000043:33:ЗУ808** :

обозначение земельного участка

Система координат МСК-40

Зона № 1

Обозначение характерных точек границ	Координаты, м		Метод определения координат	Формулы, примененные для расчета средней квадратической погрешности определения координат характерных точек границ (M_t), с подставленными в такие формулы значениями и итоговые (вычисленные) значения M_t, м	Описание закрепления точки
	X	Y			
1	2	3	4	5	6
н1706У	437116,26	1298020,96	Метод спутниковых геодезических измерений (определений)	$M_t = \sqrt{m_0^2 + m_1^2}$	—
н1716У	437114,40	1298025,79	Метод спутниковых геодезических измерений (определений)	$M_t = \sqrt{m_0^2 + m_1^2}$	—
н1717У	437107,39	1298022,97	Метод спутниковых геодезических измерений (определений)	$M_t = \sqrt{m_0^2 + m_1^2}$	—
н1712У	437108,62	1298019,92	Метод спутниковых геодезических измерений (определений)	$M_t = \sqrt{m_0^2 + m_1^2}$	—
н1707У	437109,32	1298018,17	Метод спутниковых геодезических измерений (определений)	$M_t = \sqrt{m_0^2 + m_1^2}$	—
н1706У	437116,26	1298020,96	Метод спутниковых геодезических измерений (определений)	$M_t = \sqrt{m_0^2 + m_1^2}$	—

2. Сведения о частях границ образуемого земельного участка **40:26:000043:33:ЗУ808** :

обозначение земельного участка

Обозначение части границ		Горизонтальное проложение (S), м	Описание прохождения части границ	Сведения о согласовании местоположения границ (согласовано/спорное)
от т.	до т.			
1	2	3	4	5
н1706У	н1716У	5,18	—	—
н1716У	н1717У	7,56	—	—
н1717У	н1712У	3,29	—	—
н1712У	н1707У	1,88	—	—
н1707У	н1706У	7,48	—	—

3. Сведения о характеристиках образуемого земельного участка **40:26:000043:33:ЗУ808** :

обозначение земельного участка

№ п/п	Наименование характеристик земельного участка	Значение характеристики
1	2	3
1.	Адрес земельного участка	—
1.1.	Сведения о местоположении земельного участка (при отсутствии адреса) в структурированном в соответствии с федеральной информационной адресной системой виде	Калужская обл., г. Калуга
1.2.	Дополнительные сведения о местоположении земельного участка	—
2	Категория земель	Земли населенных пунктов
3	Вид (виды) разрешенного использования	Хранение автотранспорта
3.1.	Дополнительные сведения об использовании земельного участка	—
4.	Реестровый номер границ территориальной зоны или в случае отсутствия такого реестрового номера ее индивидуальное обозначение (вид, тип, номер, индекс)	—
5.	Площадь земельного участка ± величина предельной погрешности определения (вычисления) площади (**Р ± ΔР**), **м²**	39±2
6.	Формула, примененная для вычисления предельной погрешности определения площади земельного участка, с подставленными значениями и итоговые (вычисленные) значения (**ΔР**), м2	$\Delta P = 3{,}5 \cdot M_t \cdot \sqrt{P_{док}} = 3{,}5 \cdot 0{,}10 \cdot \sqrt{39} = 2$
7.	Предельный минимальный и максимальный размеры земельного участка (**Рмин и Рмакс), м²**	—
8.	Кадастровый или иной государственный учетный номер (инвентарный) объекта недвижимости, расположенного на образуемом земельном участке	—
9.	Кадастровые номера исходных земельных участков	40:26:000043:33
9.1.	Кадастровый номер входящего в состав земельного участка, представляющего собой единое землепользование (номер контура многоконтурного земельного участка), преобразование которого осуществляется	—
9.2.	Кадастровые номера земельных участков, исключаемых из состава измененного (исходного) земельного участка, представляющего собой единое землепользование	—
9.3.	Кадастровый или иной государственный учетный номер (инвентарный) объекта недвижимости, расположенного на измененном земельном участке	—
10.	Условный номер земельного участка	—
11	Учетный номер проекта межевания территории	—
12	Дополнительные сведения об образовании земельного участка	—
13	Сведения о земельных участках (землях общего пользования, территории общего пользования), посредством которых обеспечивается доступ	40:26:000043:33
14.	Иные сведения	—

4. Пояснения к сведениям об образуемом земельном участке **40:26:000043:33:ЗУ808** :

обозначение земельного участка

1.	

1. Сведения о характерных точках границ образуемого земельного участка **40:26:000043:33:ЗУ809** :

обозначение земельного участка

Зона № 1

Система координат МСК-40

Обозначение характерных точек границ	Координаты, м		Метод определения координат	Формулы, примененные для расчета средней квадратической погрешности определения координат характерных точек границ (M_t), с подставленными в такие формулы значениями и итоговые (вычисленные) значения M_t, м	Описание закрепления точки
	X	Y			
1	2	3	4	5	6
н1716У	437114,40	1298025,79	Метод спутниковых геодезических измерений (определений)	$M_t = \sqrt{m_0^2 + m_1^2}$	—
н1718У	437112,83	1298030,03	Метод спутниковых геодезических измерений (определений)	$M_t = \sqrt{m_0^2 + m_1^2}$	—
н1719У	437105,68	1298027,38	Метод спутниковых геодезических измерений (определений)	$M_t = \sqrt{m_0^2 + m_1^2}$	—
н1720У	437105,77	1298027,14	Метод спутниковых геодезических измерений (определений)	$M_t = \sqrt{m_0^2 + m_1^2}$	—
н1721У	437107,31	1298023,18	Метод спутниковых геодезических измерений (определений)	$M_t = \sqrt{m_0^2 + m_1^2}$	—
н1717У	437107,39	1298022,97	Метод спутниковых геодезических измерений (определений)	$M_t = \sqrt{m_0^2 + m_1^2}$	—
н1716У	437114,40	1298025,79	Метод спутниковых геодезических измерений (определений)	$M_t = \sqrt{m_0^2 + m_1^2}$	—

2. Сведения о частях границ образуемого земельного участка **40:26:000043:33:ЗУ809** :

обозначение земельного участка

Обозначение части границ		Горизонтальное проложение (S), м	Описание прохождения части границ	Сведения о согласовании местоположения границ (согласовано/спорное)
от т.	до т.			
1	2	3	4	5
н1716У	н1718У	4,52	—	—
н1718У	н1719У	7,63	—	—
н1719У	н1720У	0,26	—	—
н1720У	н1721У	4,25	—	—
н1721У	н1717У	0,22	—	—
н1717У	н1716У	7,56	—	—

3. Сведения о характеристиках образуемого земельного участка **40:26:000043:33:ЗУ809** :

обозначение земельного участка

№ п/п	Наименование характеристик земельного участка	Значение характеристики
1	2	3
1.	Адрес земельного участка	—
1.1.	Сведения о местоположении земельного участка (при отсутствии адреса) в структурированном в соответствии с федеральной информационной адресной системой виде	Калужская обл., г. Калуга
1.2.	Дополнительные сведения о местоположении земельного участка	—
2	Категория земель	Земли населенных пунктов
3	Вид (виды) разрешенного использования	Хранение автотранспорта
3.1.	Дополнительные сведения об использовании земельного участка	—
4.	Реестровый номер границ территориальной зоны или в случае отсутствия такого реестрового номера ее индивидуальное обозначение (вид, тип, номер, индекс)	—
5.	Площадь земельного участка ± величина предельной погрешности определения (вычисления) площади (**Р ± ΔР**), **м²**	35±2
6.	Формула, примененная для вычисления предельной погрешности определения площади земельного участка, с подставленными значениями и итоговые (вычисленные) значения (**ΔР**), м2	$\Delta P = 3{,}5 \cdot M_t \cdot \sqrt{P_{док}} = 3{,}5 \cdot 0{,}10 \cdot \sqrt{35} = 2$
7.	Предельный минимальный и максимальный размеры земельного участка (**Рмин и Рмакс), м²**	—
8.	Кадастровый или иной государственный учетный номер (инвентарный) объекта недвижимости, расположенного на образуемом земельном участке	—
9.	Кадастровые номера исходных земельных участков	40:26:000043:33
9.1.	Кадастровый номер входящего в состав земельного участка, представляющего собой единое землепользование (номер контура многоконтурного земельного участка), преобразование которого осуществляется	—
9.2.	Кадастровые номера земельных участков, исключаемых из состава измененного (исходного) земельного участка, представляющего собой единое землепользование	—
9.3.	Кадастровый или иной государственный учетный номер (инвентарный) объекта недвижимости, расположенного на измененном земельном участке	—
10.	Условный номер земельного участка	—
11	Учетный номер проекта межевания территории	—
12	Дополнительные сведения об образовании земельного участка	—
13	Сведения о земельных участках (землях общего пользования, территории общего пользования), посредством которых обеспечивается доступ	40:26:000043:33
14.	Иные сведения	—

4. Пояснения к сведениям об образуемом земельном участке **40:26:000043:33:ЗУ809** :

обозначение земельного участка

1.	

1. Сведения о характерных точках границ образуемого земельного участка **40:26:000043:33:ЗУ810** :

обозначение земельного участка

Система координат МСК-40 Зона № 1

Обозначение характерных точек границ	Координаты, м		Метод определения координат	Формулы, примененные для расчета средней квадратической погрешности определения координат характерных точек границ (M_t), с подставленными в такие формулы значениями и итоговые (вычисленные) значения M_t, м	Описание закрепления точки
	X	Y			
1	2	3	4	5	6
н1713У	437103,27	1298017,77	Метод спутниковых геодезических измерений (определений)	$M_t = \sqrt{m_0^2 + m_1^2}$	—
н1712У	437108,62	1298019,92	Метод спутниковых геодезических измерений (определений)	$M_t = \sqrt{m_0^2 + m_1^2}$	—
н1717У	437107,39	1298022,97	Метод спутниковых геодезических измерений (определений)	$M_t = \sqrt{m_0^2 + m_1^2}$	—
н1721У	437107,31	1298023,18	Метод спутниковых геодезических измерений (определений)	$M_t = \sqrt{m_0^2 + m_1^2}$	—
н1722У	437101,96	1298020,99	Метод спутниковых геодезических измерений (определений)	$M_t = \sqrt{m_0^2 + m_1^2}$	—
н1713У	437103,27	1298017,77	Метод спутниковых геодезических измерений (определений)	$M_t = \sqrt{m_0^2 + m_1^2}$	—

2. Сведения о частях границ образуемого земельного участка **40:26:000043:33:ЗУ810** :

обозначение земельного участка

Обозначение части границ		Горизонтальное проложение (S), м	Описание прохождения части границ	Сведения о согласовании местоположения границ (согласовано/спорное)
от т.	до т.			
1	2	3	4	5
н1713У	н1712У	5,77	—	—
н1712У	н1717У	3,29	—	—
н1717У	н1721У	0,22	—	—
н1721У	н1722У	5,78	—	—
н1722У	н1713У	3,48	—	—

3. Сведения о характеристиках образуемого земельного участка **40:26:000043:33:ЗУ810** :

обозначение земельного участка

№ п/п	Наименование характеристик земельного участка	Значение характеристики
1	2	3
1.	Адрес земельного участка	—

1	2	3
1.1.	Сведения о местоположении земельного участка (при отсутствии адреса) в структурированном в соответствии с федеральной информационной адресной системой виде	Калужская обл., г. Калуга
1.2.	Дополнительные сведения о местоположении земельного участка	—
2	Категория земель	Земли населенных пунктов
3	Вид (виды) разрешенного использования	Хранение автотранспорта
3.1.	Дополнительные сведения об использовании земельного участка	—
4.	Реестровый номер границ территориальной зоны или в случае отсутствия такого реестрового номера ее индивидуальное обозначение (вид, тип, номер, индекс)	—
5.	Площадь земельного участка ± величина предельной погрешности определения (вычисления) площади (**Р ± ΔР**), **м²**	20±2
6.	Формула, примененная для вычисления предельной погрешности определения площади земельного участка, с подставленными значениями и итоговые (вычисленные) значения (**ΔР**), м2	$\Delta P = 3{,}5 \cdot M_t \cdot \sqrt{P_{док}} = 3{,}5 \cdot 0{,}10 \cdot \sqrt{20} = 2$
7.	Предельный минимальный и максимальный размеры земельного участка (**Рмин и Рмакс), м²**	—
8.	Кадастровый или иной государственный учетный номер (инвентарный) объекта недвижимости, расположенного на образуемом земельном участке	—
9.	Кадастровые номера исходных земельных участков	40:26:000043:33
9.1.	Кадастровый номер входящего в состав земельного участка, представляющего собой единое землепользование (номер контура многоконтурного земельного участка), преобразование которого осуществляется	—
9.2.	Кадастровые номера земельных участков, исключаемых из состава измененного (исходного) земельного участка, представляющего собой единое землепользование	—
9.3.	Кадастровый или иной государственный учетный номер (инвентарный) объекта недвижимости, расположенного на измененном земельном участке	—
10.	Условный номер земельного участка	—
11	Учетный номер проекта межевания территории	—
12	Дополнительные сведения об образовании земельного участка	—
13	Сведения о земельных участках (землях общего пользования, территории общего пользования), посредством которых обеспечивается доступ	40:26:000043:33
14.	Иные сведения	—

4. Пояснения к сведениям об образуемом земельном участке **40:26:000043:33:ЗУ810** **:**

обозначение земельного участка

1.	

1. Сведения о характерных точках границ образуемого земельного участка **40:26:000043:33:ЗУ811** **:**

обозначение земельного участка

Зона № 1

Система координат МСК-40

Обозначение характерных точек границ	Координаты, м		Метод определения координат	Формулы, примененные для расчета средней квадратической погрешности определения координат характерных точек границ (M_t), с подставленными в такие формулы значениями и итоговые (вычисленные) значения M_t, м	Описание закрепления точки
	X	Y			
1	2	3	4	5	6
н1722У	437101,96	1298020,99	Метод спутниковых геодезических измерений (определений)	$M_t = \sqrt{m_0^2 + m_1^2}$	—
н1721У	437107,31	1298023,18	Метод спутниковых геодезических измерений (определений)	$M_t = \sqrt{m_0^2 + m_1^2}$	—
н1720У	437105,77	1298027,14	Метод спутниковых геодезических измерений (определений)	$M_t = \sqrt{m_0^2 + m_1^2}$	—
н1723У	437100,31	1298025,03	Метод спутниковых геодезических измерений (определений)	$M_t = \sqrt{m_0^2 + m_1^2}$	—
н1722У	437101,96	1298020,99	Метод спутниковых геодезических измерений (определений)	$M_t = \sqrt{m_0^2 + m_1^2}$	—

2. Сведения о частях границ образуемого земельного участка **40:26:000043:33:ЗУ811** :

обозначение земельного участка

Обозначение части границ		Горизонтальное проложение (S), м	Описание прохождения части границ	Сведения о согласовании местоположения границ (согласовано/спорное)
от т.	до т.			
1	2	3	4	5
н1722У	н1721У	5,78	—	—
н1721У	н1720У	4,25	—	—
н1720У	н1723У	5,85	—	—
н1723У	н1722У	4,36	—	—

3. Сведения о характеристиках образуемого земельного участка **40:26:000043:33:ЗУ811** :

обозначение земельного участка

№ п/п	Наименование характеристик земельного участка	Значение характеристики
1	2	3
1.	Адрес земельного участка	—
1.1.	Сведения о местоположении земельного участка (при отсутствии адреса) в структурированном в соответствии с федеральной информационной адресной системой виде	Калужская обл., г. Калуга
1.2.	Дополнительные сведения о местоположении земельного участка	—
2	Категория земель	Земли населенных пунктов
3	Вид (виды) разрешенного использования	Хранение автотранспорта

1	2	3
3.1.	Дополнительные сведения об использовании земельного участка	—
4.	Реестровый номер границ территориальной зоны или в случае отсутствия такого реестрового номера ее индивидуальное обозначение (вид, тип, номер, индекс)	—
5.	Площадь земельного участка ± величина предельной погрешности определения (вычисления) площади (**Р ± ΔР**), **м²**	25±2
6.	Формула, примененная для вычисления предельной погрешности определения площади земельного участка, с подставленными значениями и итоговые (вычисленные) значения (**ΔР**), м2	$\Delta P = 3{,}5 \cdot M_t \cdot \sqrt{P_{док}} = 3{,}5 \cdot 0{,}10 \cdot \sqrt{25} = 2$
7.	Предельный минимальный и максимальный размеры земельного участка (**Рмин и Рмакс), м²**	—
8.	Кадастровый или иной государственный учетный номер (инвентарный) объекта недвижимости, расположенного на образуемом земельном участке	—
9.	Кадастровые номера исходных земельных участков	40:26:000043:33
9.1.	Кадастровый номер входящего в состав земельного участка, представляющего собой единое землепользование (номер контура многоконтурного земельного участка), преобразование которого осуществляется	—
9.2.	Кадастровые номера земельных участков, исключаемых из состава измененного (исходного) земельного участка, представляющего собой единое землепользование	—
9.3.	Кадастровый или иной государственный учетный номер (инвентарный) объекта недвижимости, расположенного на измененном земельном участке	—
10.	Условный номер земельного участка	—
11	Учетный номер проекта межевания территории	—
12	Дополнительные сведения об образовании земельного участка	—
13	Сведения о земельных участках (землях общего пользования, территории общего пользования), посредством которых обеспечивается доступ	40:26:000043:33
14.	Иные сведения	—

4. Пояснения к сведениям об образуемом земельном участке **40:26:000043:33:ЗУ811** :

обозначение земельного участка

1.	

1. Сведения о характерных точках границ образуемого земельного участка **40:26:000043:33:ЗУ812** :

обозначение земельного участка

Система координат МСК-40 Зона № 1

Обозначение характерных точек границ	Координаты, м		Метод определения координат	Формулы, примененные для расчета средней квадратической погрешности определения координат характерных точек границ (M_t), с подставленными в такие формулы значениями и итоговые (вычисленные) значения M_t, м	Описание закрепления точки
	X	Y			
1	2	3	4	5	6
н1718У	437112,83	1298030,03	Метод спутниковых геодезических измерений (определений)	$M_t = \sqrt{m_0^2 + m_1^2}$	—

н1724У	437110,83	1298035,08	Метод спутниковых геодезических измерений (определений)	$M_t = \sqrt{m_0^2 + m_1^2}$	—
н1725У	437103,75	1298032,38	Метод спутниковых геодезических измерений (определений)	$M_t = \sqrt{m_0^2 + m_1^2}$	—
н1726У	437104,40	1298030,69	Метод спутниковых геодезических измерений (определений)	$M_t = \sqrt{m_0^2 + m_1^2}$	—
н1719У	437105,68	1298027,38	Метод спутниковых геодезических измерений (определений)	$M_t = \sqrt{m_0^2 + m_1^2}$	—
н1718У	437112,83	1298030,03	Метод спутниковых геодезических измерений (определений)	$M_t = \sqrt{m_0^2 + m_1^2}$	—

2. Сведения о частях границ образуемого земельного участка **40:26:000043:33:ЗУ812** :

обозначение земельного участка

Обозначение части границ		Горизонтальное проложение (S), м	Описание прохождения части границ	Сведения о согласовании местоположения границ (согласовано/спорное)
от т.	до т.			
1	2	3	4	5
н1718У	н1724У	5,43	—	—
н1724У	н1725У	7,58	—	—
н1725У	н1726У	1,81	—	—
н1726У	н1719У	3,55	—	—
н1719У	н1718У	7,63	—	—

3. Сведения о характеристиках образуемого земельного участка **40:26:000043:33:ЗУ812** :

обозначение земельного участка

№ п/п	Наименование характеристик земельного участка	Значение характеристики
1	2	3
1.	Адрес земельного участка	—
1.1.	Сведения о местоположении земельного участка (при отсутствии адреса) в структурированном в соответствии с федеральной информационной адресной системой виде	Калужская обл., г. Калуга
1.2.	Дополнительные сведения о местоположении земельного участка	—
2	Категория земель	Земли населенных пунктов
3	Вид (виды) разрешенного использования	Хранение автотранспорта
3.1.	Дополнительные сведения об использовании земельного участка	—
4.	Реестровый номер границ территориальной зоны или в случае отсутствия такого реестрового номера ее индивидуальное обозначение (вид, тип, номер, индекс)	—
5.	Площадь земельного участка ± величина предельной погрешности определения (вычисления) площади (**Р ± ΔР**), **м²**	41±2
6.	Формула, примененная для вычисления предельной погрешности определения площади земельного участка, с подставленными значениями и итоговые (вычисленные) значения	$\Delta P = 3,5 \cdot M_t \cdot \sqrt{P_{док}} = 3,5 \cdot 0,10 \cdot \sqrt{41} = 2$

1	2	3
	(**ΔР**), м2	
7.	Предельный минимальный и максимальный размеры земельного участка (**Рмин и Рмакс), м^2**	—
8.	Кадастровый или иной государственный учетный номер (инвентарный) объекта недвижимости, расположенного на образуемом земельном участке	—
9.	Кадастровые номера исходных земельных участков	40:26:000043:33
9.1.	Кадастровый номер входящего в состав земельного участка, представляющего собой единое землепользование (номер контура многоконтурного земельного участка), преобразование которого осуществляется	—
9.2.	Кадастровые номера земельных участков, исключаемых из состава измененного (исходного) земельного участка, представляющего собой единое землепользование	—
9.3.	Кадастровый или иной государственный учетный номер (инвентарный) объекта недвижимости, расположенного на измененном земельном участке	—
10.	Условный номер земельного участка	—
11	Учетный номер проекта межевания территории	—
12	Дополнительные сведения об образовании земельного участка	—
13	Сведения о земельных участках (землях общего пользования, территории общего пользования), посредством которых обеспечивается доступ	40:26:000043:33
14.	Иные сведения	—

4. Пояснения к сведениям об образуемом земельном участке **40:26:000043:33:ЗУ812** **:**

обозначение земельного участка

1.	

1. Сведения о характерных точках границ образуемого земельного участка **40:26:000043:33:ЗУ813** **:**

обозначение земельного участка

Система координат МСК-40 Зона № 1

Обозначение характерных точек границ	Координаты, м		Метод определения координат	Формулы, примененные для расчета средней квадратической погрешности определения координат характерных точек границ (M_t), с подставленными в такие формулы значениями и итоговые (вычисленные) значения M_t, м	Описание закрепления точки
	X	Y			
1	2	3	4	5	6
н1723У	437100,31	1298025,03	Метод спутниковых геодезических измерений (определений)	$M_t = \sqrt{m_0^2 + m_1^2}$	—
н1720У	437105,77	1298027,14	Метод спутниковых геодезических измерений (определений)	$M_t = \sqrt{m_0^2 + m_1^2}$	—
н1719У	437105,68	1298027,38	Метод спутниковых геодезических измерений (определений)	$M_t = \sqrt{m_0^2 + m_1^2}$	—

н1726У	437104,40	1298030,69	Метод спутниковых геодезических измерений (определений)	$M_t = \sqrt{m_0^2 + m_1^2}$	—
н1727У	437098,86	1298028,55	Метод спутниковых геодезических измерений (определений)	$M_t = \sqrt{m_0^2 + m_1^2}$	—
н1723У	437100,31	1298025,03	Метод спутниковых геодезических измерений (определений)	$M_t = \sqrt{m_0^2 + m_1^2}$	—

2. Сведения о частях границ образуемого земельного участка **40:26:000043:33:ЗУ813** **:**

обозначение земельного участка

Обозначение части границ		Горизонтальное проложение (S), м	Описание прохождения части границ	Сведения о согласовании местоположения границ (согласовано/спорное)
от т.	до т.			
1	2	3	4	5
н1723У	н1720У	5,85	—	—
н1720У	н1719У	0,26	—	—
н1719У	н1726У	3,55	—	—
н1726У	н1727У	5,94	—	—
н1727У	н1723У	3,81	—	—

3. Сведения о характеристиках образуемого земельного участка **40:26:000043:33:ЗУ813** **:**

обозначение земельного участка

№ п/п	Наименование характеристик земельного участка	Значение характеристики
1	2	3
1.	Адрес земельного участка	—
1.1.	Сведения о местоположении земельного участка (при отсутствии адреса) в структурированном в соответствии с федеральной информационной адресной системой виде	Калужская обл., г. Калуга
1.2.	Дополнительные сведения о местоположении земельного участка	—
2	Категория земель	Земли населенных пунктов
3	Вид (виды) разрешенного использования	Хранение автотранспорта
3.1.	Дополнительные сведения об использовании земельного участка	—
4.	Реестровый номер границ территориальной зоны или в случае отсутствия такого реестрового номера ее индивидуальное обозначение (вид, тип, номер, индекс)	—
5.	Площадь земельного участка ± величина предельной погрешности определения (вычисления) площади (**Р ± ΔР**), **м²**	22±2
6.	Формула, примененная для вычисления предельной погрешности определения площади земельного участка, с подставленными значениями и итоговые (вычисленные) значения (**ΔР**), м2	$\Delta P = 3,5 \cdot M_t \cdot \sqrt{P_{док}} = 3,5 \cdot 0,10 \cdot \sqrt{22} = 2$
7.	Предельный минимальный и максимальный размеры земельного участка (**Рмин и Рмакс), м²**	—
8.	Кадастровый или иной государственный учетный номер (инвентарный) объекта недвижимости, расположенного на образуемом земельном участке	—
9.	Кадастровые номера исходных земельных участков	40:26:000043:33

1	2	3
9.1.	Кадастровый номер входящего в состав земельного участка, представляющего собой единое землепользование (номер контура многоконтурного земельного участка), преобразование которого осуществляется	—
9.2.	Кадастровые номера земельных участков, исключаемых из состава измененного (исходного) земельного участка, представляющего собой единое землепользование	—
9.3.	Кадастровый или иной государственный учетный номер (инвентарный) объекта недвижимости, расположенного на измененном земельном участке	—
10.	Условный номер земельного участка	—
11	Учетный номер проекта межевания территории	—
12	Дополнительные сведения об образовании земельного участка	—
13	Сведения о земельных участках (землях общего пользования, территории общего пользования), посредством которых обеспечивается доступ	40:26:000043:33
14.	Иные сведения	—

4. Пояснения к сведениям об образуемом земельном участке **40:26:000043:33:ЗУ813** :

обозначение земельного участка

1.	

1. Сведения о характерных точках границ образуемого земельного участка **40:26:000043:33:ЗУ814** :

обозначение земельного участка

Система координат МСК-40

Зона № 1

Обозначение характерных точек границ	Координаты, м		Метод определения координат	Формулы, примененные для расчета средней квадратической погрешности определения координат характерных точек границ (M_t), с подставленными в такие формулы значениями и итоговые (вычисленные) значения M_t, м	Описание закрепления точки
	X	Y			
1	2	3	4	5	6
н1724У	437110,83	1298035,08	Метод спутниковых геодезических измерений (определений)	$M_t = \sqrt{m_0^2 + m_1^2}$	—
н1728У	437109,66	1298038,35	Метод спутниковых геодезических измерений (определений)	$M_t = \sqrt{m_0^2 + m_1^2}$	—
н1729У	437102,52	1298035,50	Метод спутниковых геодезических измерений (определений)	$M_t = \sqrt{m_0^2 + m_1^2}$	—
н1730У	437102,97	1298034,38	Метод спутниковых геодезических измерений (определений)	$M_t = \sqrt{m_0^2 + m_1^2}$	—
н1725У	437103,75	1298032,38	Метод спутниковых геодезических измерений (определений)	$M_t = \sqrt{m_0^2 + m_1^2}$	—

н1724У	437110,83	1298035,08	Метод спутниковых геодезических измерений (определений)	$M_t = \sqrt{m_0^2 + m_1^2}$	—

2. Сведения о частях границ образуемого земельного участка **40:26:000043:33:ЗУ814** **:**

обозначение земельного участка

Обозначение части границ		Горизонтальное проложение (S), м	Описание прохождения части границ	Сведения о согласовании местоположения границ (согласовано/спорное)
от т.	до т.			
1	2	3	4	5
н1724У	н1728У	3,47	—	—
н1728У	н1729У	7,69	—	—
н1729У	н1730У	1,21	—	—
н1730У	н1725У	2,15	—	—
н1725У	н1724У	7,58	—	—

3. Сведения о характеристиках образуемого земельного участка **40:26:000043:33:ЗУ814** **:**

обозначение земельного участка

№ п/п	Наименование характеристик земельного участка	Значение характеристики
1	2	3
1.	Адрес земельного участка	—
1.1.	Сведения о местоположении земельного участка (при отсутствии адреса) в структурированном в соответствии с федеральной информационной адресной системой виде	Калужская обл., г. Калуга
1.2.	Дополнительные сведения о местоположении земельного участка	—
2	Категория земель	Земли населенных пунктов
3	Вид (виды) разрешенного использования	Хранение автотранспорта
3.1.	Дополнительные сведения об использовании земельного участка	—
4.	Реестровый номер границ территориальной зоны или в случае отсутствия такого реестрового номера ее индивидуальное обозначение (вид, тип, номер, индекс)	—
5.	Площадь земельного участка ± величина предельной погрешности определения (вычисления) площади (**Р ± ΔР**), **м²**	26±2
6.	Формула, примененная для вычисления предельной погрешности определения площади земельного участка, с подставленными значениями и итоговые (вычисленные) значения (**ΔР**), м2	$\Delta P = 3,5 \cdot M_t \cdot \sqrt{P_{док}} = 3,5 \cdot 0,10 \cdot \sqrt{26} = 2$
7.	Предельный минимальный и максимальный размеры земельного участка (**Рмин и Рмакс), м²**	—
8.	Кадастровый или иной государственный учетный номер (инвентарный) объекта недвижимости, расположенного на образуемом земельном участке	—
9.	Кадастровые номера исходных земельных участков	40:26:000043:33
9.1.	Кадастровый номер входящего в состав земельного участка, представляющего собой единое землепользование (номер контура многоконтурного земельного участка), преобразование которого осуществляется	—
9.2.	Кадастровые номера земельных участков, исключаемых из состава измененного (исходного) земельного участка, представляющего собой единое землепользование	—

1	2	3
9.3.	Кадастровый или иной государственный учетный номер (инвентарный) объекта недвижимости, расположенного на измененном земельном участке	—
10.	Условный номер земельного участка	—
11	Учетный номер проекта межевания территории	—
12	Дополнительные сведения об образовании земельного участка	—
13	Сведения о земельных участках (землях общего пользования, территории общего пользования), посредством которых обеспечивается доступ	40:26:000043:33
14.	Иные сведения	—

4. Пояснения к сведениям об образуемом земельном участке **40:26:000043:33:ЗУ814** :

обозначение земельного участка

1.	

1. Сведения о характерных точках границ образуемого земельного участка **40:26:000043:33:ЗУ815** :

обозначение земельного участка

Система координат МСК-40 Зона № 1

Обозначение характерных точек границ	Координаты, м		Метод определения координат	Формулы, примененные для расчета средней квадратической погрешности определения координат характерных точек границ (M_t), с подставленными в такие формулы значениями и итоговые (вычисленные) значения M_t, м	Описание закрепления точки
	X	Y			
1	2	3	4	5	6
н1728У	437109,66	1298038,35	Метод спутниковых геодезических измерений (определений)	$M_t = \sqrt{m_0^2 + m_1^2}$	—
н1731У	437108,46	1298041,64	Метод спутниковых геодезических измерений (определений)	$M_t = \sqrt{m_0^2 + m_1^2}$	—
н1732У	437101,22	1298038,74	Метод спутниковых геодезических измерений (определений)	$M_t = \sqrt{m_0^2 + m_1^2}$	—
н1733У	437101,49	1298038,08	Метод спутниковых геодезических измерений (определений)	$M_t = \sqrt{m_0^2 + m_1^2}$	—
н1729У	437102,52	1298035,50	Метод спутниковых геодезических измерений (определений)	$M_t = \sqrt{m_0^2 + m_1^2}$	—
н1728У	437109,66	1298038,35	Метод спутниковых геодезических измерений (определений)	$M_t = \sqrt{m_0^2 + m_1^2}$	—

2. Сведения о частях границ образуемого земельного участка **40:26:000043:33:ЗУ815** :

обозначение земельного участка

Обозначение части границ		Горизонтальное проложение (S), м	Описание прохождения части границ	Сведения о согласовании местоположения границ (согласовано/спорное)
от т.	до т.			
1	2	3	4	5
н1728У	н1731У	3,50	—	—
н1731У	н1732У	7,80	—	—
н1732У	н1733У	0,71	—	—
н1733У	н1729У	2,78	—	—
н1729У	н1728У	7,69	—	—

3. Сведения о характеристиках образуемого земельного участка **40:26:000043:33:ЗУ815** :

обозначение земельного участка

№ п/п	Наименование характеристик земельного участка	Значение характеристики
1	2	3
1.	Адрес земельного участка	—
1.1.	Сведения о местоположении земельного участка (при отсутствии адреса) в структурированном в соответствии с федеральной информационной адресной системой виде	Калужская обл., г. Калуга
1.2.	Дополнительные сведения о местоположении земельного участка	—
2	Категория земель	Земли населенных пунктов
3	Вид (виды) разрешенного использования	Хранение автотранспорта
3.1.	Дополнительные сведения об использовании земельного участка	—
4.	Реестровый номер границ территориальной зоны или в случае отсутствия такого реестрового номера ее индивидуальное обозначение (вид, тип, номер, индекс)	—
5.	Площадь земельного участка ± величина предельной погрешности определения (вычисления) площади (**Р ± ΔР**), **м²**	27±2
6.	Формула, примененная для вычисления предельной погрешности определения площади земельного участка, с подставленными значениями и итоговые (вычисленные) значения (**ΔР**), м2	$\Delta P = 3,5 \cdot M_t \cdot \sqrt{P_{док}} = 3,5 \cdot 0,10 \cdot \sqrt{27} = 2$
7.	Предельный минимальный и максимальный размеры земельного участка (**Рмин и Рмакс), м²**	—
8.	Кадастровый или иной государственный учетный номер (инвентарный) объекта недвижимости, расположенного на образуемом земельном участке	—
9.	Кадастровые номера исходных земельных участков	40:26:000043:33
9.1.	Кадастровый номер входящего в состав земельного участка, представляющего собой единое землепользование (номер контура многоконтурного земельного участка), преобразование которого осуществляется	—
9.2.	Кадастровые номера земельных участков, исключаемых из состава измененного (исходного) земельного участка, представляющего собой единое землепользование	—
9.3.	Кадастровый или иной государственный учетный номер (инвентарный) объекта недвижимости, расположенного на измененном земельном участке	—
10.	Условный номер земельного участка	—
11	Учетный номер проекта межевания территории	—

1	2	3
12	Дополнительные сведения об образовании земельного участка	—
13	Сведения о земельных участках (землях общего пользования, территории общего пользования), посредством которых обеспечивается доступ	40:26:000043:33
14.	Иные сведения	—

4. Пояснения к сведениям об образуемом земельном участке **40:26:000043:33:ЗУ815** **:**

обозначение земельного участка

1.	

1. Сведения о характерных точках границ образуемого земельного участка **40:26:000043:33:ЗУ816** **:**

обозначение земельного участка

Система координат МСК-40

Зона № 1

Обозначение характерных точек границ	Координаты, м		Метод определения координат	Формулы, примененные для расчета средней квадратической погрешности определения координат характерных точек границ (M_t), с подставленными в такие формулы значениями и итоговые (вычисленные) значения M_t, м	Описание закрепления точки
	X	Y			
1	2	3	4	5	6
н1731У	437108,46	1298041,64	Метод спутниковых геодезических измерений (определений)	$M_t = \sqrt{m_0^2 + m_1^2}$	—
н1734У	437106,48	1298046,52	Метод спутниковых геодезических измерений (определений)	$M_t = \sqrt{m_0^2 + m_1^2}$	—
н1735У	437099,27	1298043,64	Метод спутниковых геодезических измерений (определений)	$M_t = \sqrt{m_0^2 + m_1^2}$	—
н1736У	437100,14	1298041,45	Метод спутниковых геодезических измерений (определений)	$M_t = \sqrt{m_0^2 + m_1^2}$	—
н1732У	437101,22	1298038,74	Метод спутниковых геодезических измерений (определений)	$M_t = \sqrt{m_0^2 + m_1^2}$	—
н1731У	437108,46	1298041,64	Метод спутниковых геодезических измерений (определений)	$M_t = \sqrt{m_0^2 + m_1^2}$	—

2. Сведения о частях границ образуемого земельного участка **40:26:000043:33:ЗУ816** **:**

обозначение земельного участка

Обозначение части границ		Горизонтальное проложение (S), м	Описание прохождения части границ	Сведения о согласовании местоположения границ (согласовано/спорное)
от т.	до т.			

1	2	3	4	5
н1731У	н1734У	5,27	—	—
н1734У	н1735У	7,76	—	—
н1735У	н1736У	2,36	—	—
н1736У	н1732У	2,92	—	—
н1732У	н1731У	7,80	—	—

3. Сведения о характеристиках образуемого земельного участка **40:26:000043:33:ЗУ816** **:**

обозначение земельного участка

№ п/п	Наименование характеристик земельного участка	Значение характеристики
1	2	3
1.	Адрес земельного участка	—
1.1.	Сведения о местоположении земельного участка (при отсутствии адреса) в структурированном в соответствии с федеральной информационной адресной системой виде	Калужская обл., г. Калуга
1.2.	Дополнительные сведения о местоположении земельного участка	—
2	Категория земель	Земли населенных пунктов
3	Вид (виды) разрешенного использования	Хранение автотранспорта
3.1.	Дополнительные сведения об использовании земельного участка	—
4.	Реестровый номер границ территориальной зоны или в случае отсутствия такого реестрового номера ее индивидуальное обозначение (вид, тип, номер, индекс)	—
5.	Площадь земельного участка ± величина предельной погрешности определения (вычисления) площади (**Р ± ΔР**), **м²**	41±2
6.	Формула, примененная для вычисления предельной погрешности определения площади земельного участка, с подставленными значениями и итоговые (вычисленные) значения (**ΔР**), м2	$\Delta P = 3{,}5 \cdot M_t \cdot \sqrt{P_{док}} = 3{,}5 \cdot 0{,}10 \cdot \sqrt{41} = 2$
7.	Предельный минимальный и максимальный размеры земельного участка (**Рмин и Рмакс), м²**	—
8.	Кадастровый или иной государственный учетный номер (инвентарный) объекта недвижимости, расположенного на образуемом земельном участке	—
9.	Кадастровые номера исходных земельных участков	40:26:000043:33
9.1.	Кадастровый номер входящего в состав земельного участка, представляющего собой единое землепользование (номер контура многоконтурного земельного участка), преобразование которого осуществляется	—
9.2.	Кадастровые номера земельных участков, исключаемых из состава измененного (исходного) земельного участка, представляющего собой единое землепользование	—
9.3.	Кадастровый или иной государственный учетный номер (инвентарный) объекта недвижимости, расположенного на измененном земельном участке	—
10.	Условный номер земельного участка	—
11	Учетный номер проекта межевания территории	—
12	Дополнительные сведения об образовании земельного участка	—
13	Сведения о земельных участках (землях общего пользования, территории общего пользования), посредством которых обеспечивается доступ	40:26:000043:33
14.	Иные сведения	—

4. Пояснения к сведениям об образуемом земельном участке **40:26:000043:33:ЗУ816** :

обозначение земельного участка

1.	

1. Сведения о характерных точках границ образуемого земельного участка **40:26:000043:33:ЗУ817** :

обозначение земельного участка

Система координат МСК-40 Зона № 1

Обозначение характерных точек границ	Координаты, м		Метод определения координат	Формулы, примененные для расчета средней квадратической погрешности определения координат характерных точек границ (M_t), с подставленными в такие формулы значениями и итоговые (вычисленные) значения M_t, м	Описание закрепления точки
	X	Y			
1	2	3	4	5	6
н1727У	437098,86	1298028,55	Метод спутниковых геодезических измерений (определений)	$M_t = \sqrt{m_0^2 + m_1^2}$	—
н1726У	437104,40	1298030,69	Метод спутниковых геодезических измерений (определений)	$M_t = \sqrt{m_0^2 + m_1^2}$	—
н1725У	437103,75	1298032,38	Метод спутниковых геодезических измерений (определений)	$M_t = \sqrt{m_0^2 + m_1^2}$	—
н1730У	437102,97	1298034,38	Метод спутниковых геодезических измерений (определений)	$M_t = \sqrt{m_0^2 + m_1^2}$	—
н1737У	437097,39	1298032,07	Метод спутниковых геодезических измерений (определений)	$M_t = \sqrt{m_0^2 + m_1^2}$	—
н1727У	437098,86	1298028,55	Метод спутниковых геодезических измерений (определений)	$M_t = \sqrt{m_0^2 + m_1^2}$	—

2. Сведения о частях границ образуемого земельного участка **40:26:000043:33:ЗУ817** :

обозначение земельного участка

Обозначение части границ		Горизонтальное проложение (S), м	Описание прохождения части границ	Сведения о согласовании местоположения границ (согласовано/спорное)
от т.	до т.			
1	2	3	4	5
н1727У	н1726У	5,94	—	—
н1726У	н1725У	1,81	—	—
н1725У	н1730У	2,15	—	—
н1730У	н1737У	6,04	—	—
н1737У	н1727У	3,81	—	—

3. Сведения о характеристиках образуемого земельного участка **40:26:000043:33:ЗУ817** :

обозначение земельного участка

№ п/п	Наименование характеристик земельного участка	Значение характеристики
1	2	3
1.	Адрес земельного участка	—
1.1.	Сведения о местоположении земельного участка (при отсутствии адреса) в структурированном в соответствии с федеральной информационной адресной системой виде	Калужская обл., г. Калуга
1.2.	Дополнительные сведения о местоположении земельного участка	—
2	Категория земель	Земли населенных пунктов
3	Вид (виды) разрешенного использования	Хранение автотранспорта
3.1.	Дополнительные сведения об использовании земельного участка	—
4.	Реестровый номер границ территориальной зоны или в случае отсутствия такого реестрового номера ее индивидуальное обозначение (вид, тип, номер, индекс)	—
5.	Площадь земельного участка ± величина предельной погрешности определения (вычисления) площади (**Р ± ΔР**), **м²**	23±2
6.	Формула, примененная для вычисления предельной погрешности определения площади земельного участка, с подставленными значениями и итоговые (вычисленные) значения (**ΔР**), м2	$\Delta P = 3{,}5 \cdot M_t \cdot \sqrt{P_{док}} = 3{,}5 \cdot 0{,}10 \cdot \sqrt{23} = 2$
7.	Предельный минимальный и максимальный размеры земельного участка (**Рмин и Рмакс), м²**	—
8.	Кадастровый или иной государственный учетный номер (инвентарный) объекта недвижимости, расположенного на образуемом земельном участке	—
9.	Кадастровые номера исходных земельных участков	40:26:000043:33
9.1.	Кадастровый номер входящего в состав земельного участка, представляющего собой единое землепользование (номер контура многоконтурного земельного участка), преобразование которого осуществляется	—
9.2.	Кадастровые номера земельных участков, исключаемых из состава измененного (исходного) земельного участка, представляющего собой единое землепользование	—
9.3.	Кадастровый или иной государственный учетный номер (инвентарный) объекта недвижимости, расположенного на измененном земельном участке	—
10.	Условный номер земельного участка	—
11	Учетный номер проекта межевания территории	—
12	Дополнительные сведения об образовании земельного участка	—
13	Сведения о земельных участках (землях общего пользования, территории общего пользования), посредством которых обеспечивается доступ	40:26:000043:33
14.	Иные сведения	—

4. Пояснения к сведениям об образуемом земельном участке **40:26:000043:33:ЗУ817** :

обозначение земельного участка

1.	

1. Сведения о характерных точках границ образуемого земельного участка **40:26:000043:33:ЗУ818** :

обозначение земельного участка

Система координат МСК-40 Зона № 1

Обозначение характерных точек границ	Координаты, м		Метод определения координат	Формулы, примененные для расчета средней квадратической погрешности определения координат характерных точек границ (M_t), с подставленными в такие формулы значениями и итоговые (вычисленные) значения M_t, м	Описание закрепления точки
	X	Y			
1	2	3	4	5	6
н1737У	437097,39	1298032,07	Метод спутниковых геодезических измерений (определений)	$M_t = \sqrt{m_0^2 + m_1^2}$	—
н1730У	437102,97	1298034,38	Метод спутниковых геодезических измерений (определений)	$M_t = \sqrt{m_0^2 + m_1^2}$	—
н1729У	437102,52	1298035,50	Метод спутниковых геодезических измерений (определений)	$M_t = \sqrt{m_0^2 + m_1^2}$	—
н1733У	437101,49	1298038,08	Метод спутниковых геодезических измерений (определений)	$M_t = \sqrt{m_0^2 + m_1^2}$	—
н1738У	437095,84	1298035,82	Метод спутниковых геодезических измерений (определений)	$M_t = \sqrt{m_0^2 + m_1^2}$	—
н1737У	437097,39	1298032,07	Метод спутниковых геодезических измерений (определений)	$M_t = \sqrt{m_0^2 + m_1^2}$	—

2. Сведения о частях границ образуемого земельного участка **40:26:000043:33:ЗУ818** :

обозначение земельного участка

Обозначение части границ		Горизонтальное проложение (S), м	Описание прохождения части границ	Сведения о согласовании местоположения границ (согласовано/спорное)
от т.	до т.			
1	2	3	4	5
н1737У	н1730У	6,04	—	—
н1730У	н1729У	1,21	—	—
н1729У	н1733У	2,78	—	—
н1733У	н1738У	6,09	—	—
н1738У	н1737У	4,06	—	—

3. Сведения о характеристиках образуемого земельного участка **40:26:000043:33:ЗУ818** :

обозначение земельного участка

№ п/п	Наименование характеристик земельного участка	Значение характеристики
1	2	3
1.	Адрес земельного участка	—

1	2	3
1.1.	Сведения о местоположении земельного участка (при отсутствии адреса) в структурированном в соответствии с федеральной информационной адресной системой виде	Калужская обл., г. Калуга
1.2.	Дополнительные сведения о местоположении земельного участка	—
2	Категория земель	Земли населенных пунктов
3	Вид (виды) разрешенного использования	Хранение автотранспорта
3.1.	Дополнительные сведения об использовании земельного участка	—
4.	Реестровый номер границ территориальной зоны или в случае отсутствия такого реестрового номера ее индивидуальное обозначение (вид, тип, номер, индекс)	—
5.	Площадь земельного участка ± величина предельной погрешности определения (вычисления) площади (**Р ± ΔР**), **м²**	24±2
6.	Формула, примененная для вычисления предельной погрешности определения площади земельного участка, с подставленными значениями и итоговые (вычисленные) значения (**ΔР**), м2	$\Delta P = 3{,}5 \cdot M_t \cdot \sqrt{P_{док}} = 3{,}5 \cdot 0{,}10 \cdot \sqrt{24} = 2$
7.	Предельный минимальный и максимальный размеры земельного участка (**Рмин и Рмакс), м²**	—
8.	Кадастровый или иной государственный учетный номер (инвентарный) объекта недвижимости, расположенного на образуемом земельном участке	—
9.	Кадастровые номера исходных земельных участков	40:26:000043:33
9.1.	Кадастровый номер входящего в состав земельного участка, представляющего собой единое землепользование (номер контура многоконтурного земельного участка), преобразование которого осуществляется	—
9.2.	Кадастровые номера земельных участков, исключаемых из состава измененного (исходного) земельного участка, представляющего собой единое землепользование	—
9.3.	Кадастровый или иной государственный учетный номер (инвентарный) объекта недвижимости, расположенного на измененном земельном участке	—
10.	Условный номер земельного участка	—
11	Учетный номер проекта межевания территории	—
12	Дополнительные сведения об образовании земельного участка	—
13	Сведения о земельных участках (землях общего пользования, территории общего пользования), посредством которых обеспечивается доступ	40:26:000043:33
14.	Иные сведения	—

4. Пояснения к сведениям об образуемом земельном участке **40:26:000043:33:ЗУ818** **:**

обозначение земельного участка

1.	

1. Сведения о характерных точках границ образуемого земельного участка **40:26:000043:33:ЗУ819** **:**

обозначение земельного участка

Система координат МСК-40 Зона № 1

Обозначение характерных точек границ	Координаты, м		Метод определения координат	Формулы, примененные для расчета средней квадратической погрешности определения координат характерных точек границ (M_t), с подставленными в такие формулы значениями и итоговые (вычисленные) значения M_t, м	Описание закрепления точки
	X	Y			
1	2	3	4	5	6
н1738У	437095,84	1298035,82	Метод спутниковых геодезических измерений (определений)	$M_t = \sqrt{m_0^2 + m_1^2}$	—
н1733У	437101,49	1298038,08	Метод спутниковых геодезических измерений (определений)	$M_t = \sqrt{m_0^2 + m_1^2}$	—
н1732У	437101,22	1298038,74	Метод спутниковых геодезических измерений (определений)	$M_t = \sqrt{m_0^2 + m_1^2}$	—
н1736У	437100,14	1298041,45	Метод спутниковых геодезических измерений (определений)	$M_t = \sqrt{m_0^2 + m_1^2}$	—
н1739У	437094,46	1298039,18	Метод спутниковых геодезических измерений (определений)	$M_t = \sqrt{m_0^2 + m_1^2}$	—
н1738У	437095,84	1298035,82	Метод спутниковых геодезических измерений (определений)	$M_t = \sqrt{m_0^2 + m_1^2}$	—

2. Сведения о частях границ образуемого земельного участка **40:26:000043:33:ЗУ819** :

обозначение земельного участка

Обозначение части границ		Горизонтальное проложение (S), м	Описание прохождения части границ	Сведения о согласовании местоположения границ (согласовано/спорное)
от т.	до т.			
1	2	3	4	5
н1738У	н1733У	6,09	—	—
н1733У	н1732У	0,71	—	—
н1732У	н1736У	2,92	—	—
н1736У	н1739У	6,12	—	—
н1739У	н1738У	3,63	—	—

3. Сведения о характеристиках образуемого земельного участка **40:26:000043:33:ЗУ819** :

обозначение земельного участка

№ п/п	Наименование характеристик земельного участка	Значение характеристики
1	2	3
1.	Адрес земельного участка	—

1	2	3
1.1.	Сведения о местоположении земельного участка (при отсутствии адреса) в структурированном в соответствии с федеральной информационной адресной системой виде	Калужская обл., г. Калуга
1.2.	Дополнительные сведения о местоположении земельного участка	—
2	Категория земель	Земли населенных пунктов
3	Вид (виды) разрешенного использования	Хранение автотранспорта
3.1.	Дополнительные сведения об использовании земельного участка	—
4.	Реестровый номер границ территориальной зоны или в случае отсутствия такого реестрового номера ее индивидуальное обозначение (вид, тип, номер, индекс)	—
5.	Площадь земельного участка ± величина предельной погрешности определения (вычисления) площади (**Р ± ΔР**), **м²**	22±2
6.	Формула, примененная для вычисления предельной погрешности определения площади земельного участка, с подставленными значениями и итоговые (вычисленные) значения (**ΔР**), м2	$\Delta P = 3{,}5 \cdot M_t \cdot \sqrt{P_{док}} = 3{,}5 \cdot 0{,}10 \cdot \sqrt{22} = 2$
7.	Предельный минимальный и максимальный размеры земельного участка (**Рмин и Рмакс), м²**	—
8.	Кадастровый или иной государственный учетный номер (инвентарный) объекта недвижимости, расположенного на образуемом земельном участке	—
9.	Кадастровые номера исходных земельных участков	40:26:000043:33
9.1.	Кадастровый номер входящего в состав земельного участка, представляющего собой единое землепользование (номер контура многоконтурного земельного участка), преобразование которого осуществляется	—
9.2.	Кадастровые номера земельных участков, исключаемых из состава измененного (исходного) земельного участка, представляющего собой единое землепользование	—
9.3.	Кадастровый или иной государственный учетный номер (инвентарный) объекта недвижимости, расположенного на измененном земельном участке	—
10.	Условный номер земельного участка	—
11	Учетный номер проекта межевания территории	—
12	Дополнительные сведения об образовании земельного участка	—
13	Сведения о земельных участках (землях общего пользования, территории общего пользования), посредством которых обеспечивается доступ	40:26:000043:33
14.	Иные сведения	—

4. Пояснения к сведениям об образуемом земельном участке **40:26:000043:33:ЗУ819** **:**

обозначение земельного участка

1.	

1. Сведения о характерных точках границ образуемого земельного участка **40:26:000043:33:ЗУ820** **:**

обозначение земельного участка

Система координат МСК-40 Зона № 1

Обозначение характерных точек границ	Координаты, м		Метод определения координат	Формулы, примененные для расчета средней квадратической погрешности определения координат характерных точек границ (M_t), с подставленными в такие формулы значениями и итоговые (вычисленные) значения M_t, м	Описание закрепления точки
	X	Y			
1	2	3	4	5	6
н1739У	437094,46	1298039,18	Метод спутниковых геодезических измерений (определений)	$M_t = \sqrt{m_0^2 + m_1^2}$	—
н1736У	437100,14	1298041,45	Метод спутниковых геодезических измерений (определений)	$M_t = \sqrt{m_0^2 + m_1^2}$	—
н1735У	437099,27	1298043,64	Метод спутниковых геодезических измерений (определений)	$M_t = \sqrt{m_0^2 + m_1^2}$	—
н1740У	437098,81	1298044,77	Метод спутниковых геодезических измерений (определений)	$M_t = \sqrt{m_0^2 + m_1^2}$	—
н1741У	437093,14	1298042,51	Метод спутниковых геодезических измерений (определений)	$M_t = \sqrt{m_0^2 + m_1^2}$	—
н1739У	437094,46	1298039,18	Метод спутниковых геодезических измерений (определений)	$M_t = \sqrt{m_0^2 + m_1^2}$	—

2. Сведения о частях границ образуемого земельного участка **40:26:000043:33:ЗУ820** :

обозначение земельного участка

Обозначение части границ		Горизонтальное проложение (S), м	Описание прохождения части границ	Сведения о согласовании местоположения границ (согласовано/спорное)
от т.	до т.			
1	2	3	4	5
н1739У	н1736У	6,12	—	—
н1736У	н1735У	2,36	—	—
н1735У	н1740У	1,22	—	—
н1740У	н1741У	6,10	—	—
н1741У	н1739У	3,58	—	—

3. Сведения о характеристиках образуемого земельного участка **40:26:000043:33:ЗУ820** :

обозначение земельного участка

№ п/п	Наименование характеристик земельного участка	Значение характеристики
1	2	3
1.	Адрес земельного участка	—

1	2	3
1.1.	Сведения о местоположении земельного участка (при отсутствии адреса) в структурированном в соответствии с федеральной информационной адресной системой виде	Калужская обл., г. Калуга
1.2.	Дополнительные сведения о местоположении земельного участка	—
2	Категория земель	Земли населенных пунктов
3	Вид (виды) разрешенного использования	Хранение автотранспорта
3.1.	Дополнительные сведения об использовании земельного участка	—
4.	Реестровый номер границ территориальной зоны или в случае отсутствия такого реестрового номера ее индивидуальное обозначение (вид, тип, номер, индекс)	—
5.	Площадь земельного участка ± величина предельной погрешности определения (вычисления) площади (**Р ± ΔР**), **м²**	22±2
6.	Формула, примененная для вычисления предельной погрешности определения площади земельного участка, с подставленными значениями и итоговые (вычисленные) значения (**ΔР**), м2	$\Delta P = 3{,}5 \cdot M_t \cdot \sqrt{P_{док}} = 3{,}5 \cdot 0{,}10 \cdot \sqrt{22} = 2$
7.	Предельный минимальный и максимальный размеры земельного участка (**Рмин и Рмакс), м²**	—
8.	Кадастровый или иной государственный учетный номер (инвентарный) объекта недвижимости, расположенного на образуемом земельном участке	—
9.	Кадастровые номера исходных земельных участков	40:26:000043:33
9.1.	Кадастровый номер входящего в состав земельного участка, представляющего собой единое землепользование (номер контура многоконтурного земельного участка), преобразование которого осуществляется	—
9.2.	Кадастровые номера земельных участков, исключаемых из состава измененного (исходного) земельного участка, представляющего собой единое землепользование	—
9.3.	Кадастровый или иной государственный учетный номер (инвентарный) объекта недвижимости, расположенного на измененном земельном участке	—
10.	Условный номер земельного участка	—
11	Учетный номер проекта межевания территории	—
12	Дополнительные сведения об образовании земельного участка	—
13	Сведения о земельных участках (землях общего пользования, территории общего пользования), посредством которых обеспечивается доступ	40:26:000043:33
14.	Иные сведения	—

4. Пояснения к сведениям об образуемом земельном участке **40:26:000043:33:ЗУ820** **:**

обозначение земельного участка

1.	

1. Сведения о характерных точках границ образуемого земельного участка **40:26:000043:33:ЗУ821** **:**

обозначение земельного участка

Система координат МСК-40 Зона № 1

Обозначение характерных точек границ	Координаты, м		Метод определения координат	Формулы, примененные для расчета средней квадратической погрешности определения координат характерных точек границ (M_t), с подставленными в такие формулы значениями и итоговые (вычисленные) значения M_t, м	Описание закрепления точки
	X	Y			
1	2	3	4	5	6
н1741У	437093,14	1298042,51	Метод спутниковых геодезических измерений (определений)	$M_t = \sqrt{m_0^2 + m_1^2}$	—
н1740У	437098,81	1298044,77	Метод спутниковых геодезических измерений (определений)	$M_t = \sqrt{m_0^2 + m_1^2}$	—
н1742У	437097,62	1298047,76	Метод спутниковых геодезических измерений (определений)	$M_t = \sqrt{m_0^2 + m_1^2}$	—
н1743У	437097,37	1298048,38	Метод спутниковых геодезических измерений (определений)	$M_t = \sqrt{m_0^2 + m_1^2}$	—
н1744У	437091,58	1298046,02	Метод спутниковых геодезических измерений (определений)	$M_t = \sqrt{m_0^2 + m_1^2}$	—
н1741У	437093,14	1298042,51	Метод спутниковых геодезических измерений (определений)	$M_t = \sqrt{m_0^2 + m_1^2}$	—

2. Сведения о частях границ образуемого земельного участка **40:26:000043:33:ЗУ821** :

обозначение земельного участка

Обозначение части границ		Горизонтальное проложение (S), м	Описание прохождения части границ	Сведения о согласовании местоположения границ (согласовано/спорное)
от т.	до т.			
1	2	3	4	5
н1741У	н1740У	6,10	—	—
н1740У	н1742У	3,22	—	—
н1742У	н1743У	0,67	—	—
н1743У	н1744У	6,25	—	—
н1744У	н1741У	3,84	—	—

3. Сведения о характеристиках образуемого земельного участка **40:26:000043:33:ЗУ821** :

обозначение земельного участка

№ п/п	Наименование характеристик земельного участка	Значение характеристики
1	2	3
1.	Адрес земельного участка	—

1	2	3
1.1.	Сведения о местоположении земельного участка (при отсутствии адреса) в структурированном в соответствии с федеральной информационной адресной системой виде	Калужская обл., г. Калуга
1.2.	Дополнительные сведения о местоположении земельного участка	—
2	Категория земель	Земли населенных пунктов
3	Вид (виды) разрешенного использования	Хранение автотранспорта
3.1.	Дополнительные сведения об использовании земельного участка	—
4.	Реестровый номер границ территориальной зоны или в случае отсутствия такого реестрового номера ее индивидуальное обозначение (вид, тип, номер, индекс)	—
5.	Площадь земельного участка ± величина предельной погрешности определения (вычисления) площади (**Р ± ΔР**), **м²**	24±2
6.	Формула, примененная для вычисления предельной погрешности определения площади земельного участка, с подставленными значениями и итоговые (вычисленные) значения (**ΔР**), м2	$\Delta P = 3{,}5 \cdot M_t \cdot \sqrt{P_{док}} = 3{,}5 \cdot 0{,}10 \cdot \sqrt{24} = 2$
7.	Предельный минимальный и максимальный размеры земельного участка (**Рмин и Рмакс), м²**	—
8.	Кадастровый или иной государственный учетный номер (инвентарный) объекта недвижимости, расположенного на образуемом земельном участке	—
9.	Кадастровые номера исходных земельных участков	40:26:000043:33
9.1.	Кадастровый номер входящего в состав земельного участка, представляющего собой единое землепользование (номер контура многоконтурного земельного участка), преобразование которого осуществляется	—
9.2.	Кадастровые номера земельных участков, исключаемых из состава измененного (исходного) земельного участка, представляющего собой единое землепользование	—
9.3.	Кадастровый или иной государственный учетный номер (инвентарный) объекта недвижимости, расположенного на измененном земельном участке	—
10.	Условный номер земельного участка	—
11	Учетный номер проекта межевания территории	—
12	Дополнительные сведения об образовании земельного участка	—
13	Сведения о земельных участках (землях общего пользования, территории общего пользования), посредством которых обеспечивается доступ	40:26:000043:33
14.	Иные сведения	—

4. Пояснения к сведениям об образуемом земельном участке **40:26:000043:33:ЗУ821** **:**

обозначение земельного участка

1.	

1. Сведения о характерных точках границ образуемого земельного участка **40:26:000043:33:ЗУ822** **:**

обозначение земельного участка

Система координат МСК-40 Зона № 1

Обозначение характерных точек границ	Координаты, м		Метод определения координат	Формулы, примененные для расчета средней квадратической погрешности определения координат характерных точек границ (M_t), с подставленными в такие формулы значениями и итоговые (вычисленные) значения M_t, м	Описание закрепления точки
	X	Y			
1	2	3	4	5	6
н1744У	437091,58	1298046,02	Метод спутниковых геодезических измерений (определений)	$M_t = \sqrt{m_0^2 + m_1^2}$	—
н1743У	437097,37	1298048,38	Метод спутниковых геодезических измерений (определений)	$M_t = \sqrt{m_0^2 + m_1^2}$	—
н1745У	437095,94	1298051,96	Метод спутниковых геодезических измерений (определений)	$M_t = \sqrt{m_0^2 + m_1^2}$	—
н1746У	437095,90	1298052,06	Метод спутниковых геодезических измерений (определений)	$M_t = \sqrt{m_0^2 + m_1^2}$	—
н1747У	437090,04	1298049,63	Метод спутниковых геодезических измерений (определений)	$M_t = \sqrt{m_0^2 + m_1^2}$	—
н1744У	437091,58	1298046,02	Метод спутниковых геодезических измерений (определений)	$M_t = \sqrt{m_0^2 + m_1^2}$	—

2. Сведения о частях границ образуемого земельного участка **40:26:000043:33:ЗУ822** :

обозначение земельного участка

Обозначение части границ		Горизонтальное проложение (S), м	Описание прохождения части границ	Сведения о согласовании местоположения границ (согласовано/спорное)
от т.	до т.			
1	2	3	4	5
н1744У	н1743У	6,25	—	—
н1743У	н1745У	3,86	—	—
н1745У	н1746У	0,11	—	—
н1746У	н1747У	6,34	—	—
н1747У	н1744У	3,92	—	—

3. Сведения о характеристиках образуемого земельного участка **40:26:000043:33:ЗУ822** :

обозначение земельного участка

№ п/п	Наименование характеристик земельного участка	Значение характеристики
1	2	3
1.	Адрес земельного участка	—

1	2	3
1.1.	Сведения о местоположении земельного участка (при отсутствии адреса) в структурированном в соответствии с федеральной информационной адресной системой виде	Калужская обл., г. Калуга
1.2.	Дополнительные сведения о местоположении земельного участка	—
2	Категория земель	Земли населенных пунктов
3	Вид (виды) разрешенного использования	Хранение автотранспорта
3.1.	Дополнительные сведения об использовании земельного участка	—
4.	Реестровый номер границ территориальной зоны или в случае отсутствия такого реестрового номера ее индивидуальное обозначение (вид, тип, номер, индекс)	—
5.	Площадь земельного участка ± величина предельной погрешности определения (вычисления) площади (**Р ± ΔР**), **м²**	25±2
6.	Формула, примененная для вычисления предельной погрешности определения площади земельного участка, с подставленными значениями и итоговые (вычисленные) значения (**ΔР**), м2	$\Delta P = 3{,}5 \cdot M_t \cdot \sqrt{P_{док}} = 3{,}5 \cdot 0{,}10 \cdot \sqrt{25} = 2$
7.	Предельный минимальный и максимальный размеры земельного участка (**Рмин и Рмакс), м²**	—
8.	Кадастровый или иной государственный учетный номер (инвентарный) объекта недвижимости, расположенного на образуемом земельном участке	—
9.	Кадастровые номера исходных земельных участков	40:26:000043:33
9.1.	Кадастровый номер входящего в состав земельного участка, представляющего собой единое землепользование (номер контура многоконтурного земельного участка), преобразование которого осуществляется	—
9.2.	Кадастровые номера земельных участков, исключаемых из состава измененного (исходного) земельного участка, представляющего собой единое землепользование	—
9.3.	Кадастровый или иной государственный учетный номер (инвентарный) объекта недвижимости, расположенного на измененном земельном участке	—
10.	Условный номер земельного участка	—
11	Учетный номер проекта межевания территории	—
12	Дополнительные сведения об образовании земельного участка	—
13	Сведения о земельных участках (землях общего пользования, территории общего пользования), посредством которых обеспечивается доступ	40:26:000043:33
14.	Иные сведения	—

4. Пояснения к сведениям об образуемом земельном участке **40:26:000043:33:ЗУ822** **:**

обозначение земельного участка

1.	

1. Сведения о характерных точках границ образуемого земельного участка **40:26:000043:33:ЗУ823** **:**

обозначение земельного участка

Система координат МСК-40 Зона № 1

Обозначение характерных точек границ	Координаты, м		Метод определения координат	Формулы, примененные для расчета средней квадратической погрешности определения координат характерных точек границ (M_t), с подставленными в такие формулы значениями и итоговые (вычисленные) значения M_t, м	Описание закрепления точки
	X	Y			
1	2	3	4	5	6
н1748У	437106,48	1298046,52	Метод спутниковых геодезических измерений (определений)	$M_t = \sqrt{m_0^2 + m_1^2}$	—
н1749У	437103,91	1298050,27	Метод спутниковых геодезических измерений (определений)	$M_t = \sqrt{m_0^2 + m_1^2}$	—
н1742У	437097,62	1298047,76	Метод спутниковых геодезических измерений (определений)	$M_t = \sqrt{m_0^2 + m_1^2}$	—
н1740У	437098,81	1298044,77	Метод спутниковых геодезических измерений (определений)	$M_t = \sqrt{m_0^2 + m_1^2}$	—
н1750У	437099,27	1298043,64	Метод спутниковых геодезических измерений (определений)	$M_t = \sqrt{m_0^2 + m_1^2}$	—
н1748У	437106,48	1298046,52	Метод спутниковых геодезических измерений (определений)	$M_t = \sqrt{m_0^2 + m_1^2}$	—

2. Сведения о частях границ образуемого земельного участка **40:26:000043:33:ЗУ823** :

обозначение земельного участка

Обозначение части границ		Горизонтальное проложение (S), м	Описание прохождения части границ	Сведения о согласовании местоположения границ (согласовано/спорное)
от т.	до т.			
1	2	3	4	5
н1748У	н1749У	4,55	—	—
н1749У	н1742У	6,77	—	—
н1742У	н1740У	3,22	—	—
н1740У	н1750У	1,22	—	—
н1750У	н1748У	7,76	—	—

3. Сведения о характеристиках образуемого земельного участка **40:26:000043:33:ЗУ823** :

обозначение земельного участка

№ п/п	Наименование характеристик земельного участка	Значение характеристики
1	2	3
1.	Адрес земельного участка	—

1	2	3
1.1.	Сведения о местоположении земельного участка (при отсутствии адреса) в структурированном в соответствии с федеральной информационной адресной системой виде	Калужская обл., г. Калуга
1.2.	Дополнительные сведения о местоположении земельного участка	—
2	Категория земель	Земли населенных пунктов
3	Вид (виды) разрешенного использования	Хранение автотранспорта
3.1.	Дополнительные сведения об использовании земельного участка	—
4.	Реестровый номер границ территориальной зоны или в случае отсутствия такого реестрового номера ее индивидуальное обозначение (вид, тип, номер, индекс)	—
5.	Площадь земельного участка ± величина предельной погрешности определения (вычисления) площади (**Р ± ΔР**), **м²**	32±2
6.	Формула, примененная для вычисления предельной погрешности определения площади земельного участка, с подставленными значениями и итоговые (вычисленные) значения (**ΔР**), м2	$\Delta P = 3{,}5 \cdot M_t \cdot \sqrt{P_{док}} = 3{,}5 \cdot 0{,}10 \cdot \sqrt{32} = 2$
7.	Предельный минимальный и максимальный размеры земельного участка (**Рмин и Рмакс), м²**	—
8.	Кадастровый или иной государственный учетный номер (инвентарный) объекта недвижимости, расположенного на образуемом земельном участке	—
9.	Кадастровые номера исходных земельных участков	40:26:000043:33
9.1.	Кадастровый номер входящего в состав земельного участка, представляющего собой единое землепользование (номер контура многоконтурного земельного участка), преобразование которого осуществляется	—
9.2.	Кадастровые номера земельных участков, исключаемых из состава измененного (исходного) земельного участка, представляющего собой единое землепользование	—
9.3.	Кадастровый или иной государственный учетный номер (инвентарный) объекта недвижимости, расположенного на измененном земельном участке	—
10.	Условный номер земельного участка	—
11	Учетный номер проекта межевания территории	—
12	Дополнительные сведения об образовании земельного участка	—
13	Сведения о земельных участках (землях общего пользования, территории общего пользования), посредством которых обеспечивается доступ	40:26:000043:33
14.	Иные сведения	—

4. Пояснения к сведениям об образуемом земельном участке **40:26:000043:33:ЗУ823** **:**

обозначение земельного участка

1.	

1. Сведения о характерных точках границ образуемого земельного участка **40:26:000043:33:ЗУ824** **:**

обозначение земельного участка

Система координат МСК-40 Зона № 1

Обозначение характерных точек границ	Координаты, м		Метод определения координат	Формулы, примененные для расчета средней квадратической погрешности определения координат характерных точек границ (M_t), с подставленными в такие формулы значениями и итоговые (вычисленные) значения M_t, м	Описание закрепления точки
	X	Y			
1	2	3	4	5	6
н1749У	437103,91	1298050,27	Метод спутниковых геодезических измерений (определений)	$M_t = \sqrt{m_0^2 + m_1^2}$	—
н1751У	437101,83	1298054,31	Метод спутниковых геодезических измерений (определений)	$M_t = \sqrt{m_0^2 + m_1^2}$	—
н1745У	437095,94	1298051,96	Метод спутниковых геодезических измерений (определений)	$M_t = \sqrt{m_0^2 + m_1^2}$	—
н1743У	437097,37	1298048,38	Метод спутниковых геодезических измерений (определений)	$M_t = \sqrt{m_0^2 + m_1^2}$	—
н1742У	437097,62	1298047,76	Метод спутниковых геодезических измерений (определений)	$M_t = \sqrt{m_0^2 + m_1^2}$	—
н1749У	437103,91	1298050,27	Метод спутниковых геодезических измерений (определений)	$M_t = \sqrt{m_0^2 + m_1^2}$	—

2. Сведения о частях границ образуемого земельного участка **40:26:000043:33:ЗУ824** :

обозначение земельного участка

Обозначение части границ		Горизонтальное проложение (S), м	Описание прохождения части границ	Сведения о согласовании местоположения границ (согласовано/спорное)
от т.	до т.			
1	2	3	4	5
н1749У	н1751У	4,54	—	—
н1751У	н1745У	6,34	—	—
н1745У	н1743У	3,86	—	—
н1743У	н1742У	0,67	—	—
н1742У	н1749У	6,77	—	—

3. Сведения о характеристиках образуемого земельного участка **40:26:000043:33:ЗУ824** :

обозначение земельного участка

№ п/п	Наименование характеристик земельного участка	Значение характеристики
1	2	3
1.	Адрес земельного участка	—

1	2	3
1.1.	Сведения о местоположении земельного участка (при отсутствии адреса) в структурированном в соответствии с федеральной информационной адресной системой виде	Калужская обл., г. Калуга
1.2.	Дополнительные сведения о местоположении земельного участка	—
2	Категория земель	Земли населенных пунктов
3	Вид (виды) разрешенного использования	Хранение автотранспорта
3.1.	Дополнительные сведения об использовании земельного участка	—
4.	Реестровый номер границ территориальной зоны или в случае отсутствия такого реестрового номера ее индивидуальное обозначение (вид, тип, номер, индекс)	—
5.	Площадь земельного участка ± величина предельной погрешности определения (вычисления) площади (**Р ± ΔР**), **м²**	30±2
6.	Формула, примененная для вычисления предельной погрешности определения площади земельного участка, с подставленными значениями и итоговые (вычисленные) значения (**ΔР**), м2	$\Delta P = 3{,}5 \cdot M_t \cdot \sqrt{P_{док}} = 3{,}5 \cdot 0{,}10 \cdot \sqrt{30} = 2$
7.	Предельный минимальный и максимальный размеры земельного участка (**Рмин и Рмакс), м²**	—
8.	Кадастровый или иной государственный учетный номер (инвентарный) объекта недвижимости, расположенного на образуемом земельном участке	—
9.	Кадастровые номера исходных земельных участков	40:26:000043:33
9.1.	Кадастровый номер входящего в состав земельного участка, представляющего собой единое землепользование (номер контура многоконтурного земельного участка), преобразование которого осуществляется	—
9.2.	Кадастровые номера земельных участков, исключаемых из состава измененного (исходного) земельного участка, представляющего собой единое землепользование	—
9.3.	Кадастровый или иной государственный учетный номер (инвентарный) объекта недвижимости, расположенного на измененном земельном участке	—
10.	Условный номер земельного участка	—
11	Учетный номер проекта межевания территории	—
12	Дополнительные сведения об образовании земельного участка	—
13	Сведения о земельных участках (землях общего пользования, территории общего пользования), посредством которых обеспечивается доступ	40:26:000043:33
14.	Иные сведения	—

4. Пояснения к сведениям об образуемом земельном участке **40:26:000043:33:ЗУ824** **:**

обозначение земельного участка

1.	

1. Сведения о характерных точках границ образуемого земельного участка **40:26:000043:33:ЗУ825** **:**

обозначение земельного участка

Зона № 1

Система координат МСК-40

Обозначение характерных точек границ	Координаты, м		Метод определения координат	Формулы, примененные для расчета средней квадратической погрешности определения координат характерных точек границ (M_t), с подставленными в такие формулы значениями и итоговые (вычисленные) значения M_t, м	Описание закрепления точки
	X	Y			
1	2	3	4	5	6
н1745У	437095,94	1298051,96	Метод спутниковых геодезических измерений (определений)	$M_t = \sqrt{m_0^2 + m_1^2}$	—
н1751У	437101,83	1298054,31	Метод спутниковых геодезических измерений (определений)	$M_t = \sqrt{m_0^2 + m_1^2}$	—
н1752У	437102,27	1298054,49	Метод спутниковых геодезических измерений (определений)	$M_t = \sqrt{m_0^2 + m_1^2}$	—
н1753У	437100,94	1298057,85	Метод спутниковых геодезических измерений (определений)	$M_t = \sqrt{m_0^2 + m_1^2}$	—
н1754У	437094,57	1298055,27	Метод спутниковых геодезических измерений (определений)	$M_t = \sqrt{m_0^2 + m_1^2}$	—
н1746У	437095,90	1298052,06	Метод спутниковых геодезических измерений (определений)	$M_t = \sqrt{m_0^2 + m_1^2}$	—
н1745У	437095,94	1298051,96	Метод спутниковых геодезических измерений (определений)	$M_t = \sqrt{m_0^2 + m_1^2}$	—

2. Сведения о частях границ образуемого земельного участка **40:26:000043:33:ЗУ825** :

обозначение земельного участка

Обозначение части границ		Горизонтальное проложение (S), м	Описание прохождения части границ	Сведения о согласовании местоположения границ (согласовано/спорное)
от т.	до т.			
1	2	3	4	5
н1745У	н1751У	6,34	—	—
н1751У	н1752У	0,48	—	—
н1752У	н1753У	3,61	—	—
н1753У	н1754У	6,87	—	—
н1754У	н1746У	3,47	—	—
н1746У	н1745У	0,11	—	—

3. Сведения о характеристиках образуемого земельного участка **40:26:000043:33:ЗУ825** :

обозначение земельного участка

№ п/п	Наименование характеристик земельного участка	Значение характеристики
1	2	3
1.	Адрес земельного участка	—
1.1.	Сведения о местоположении земельного участка (при отсутствии адреса) в структурированном в соответствии с федеральной информационной адресной системой виде	Калужская обл., г. Калуга
1.2.	Дополнительные сведения о местоположении земельного участка	—
2	Категория земель	Земли населенных пунктов
3	Вид (виды) разрешенного использования	Хранение автотранспорта
3.1.	Дополнительные сведения об использовании земельного участка	—
4.	Реестровый номер границ территориальной зоны или в случае отсутствия такого реестрового номера ее индивидуальное обозначение (вид, тип, номер, индекс)	—
5.	Площадь земельного участка ± величина предельной погрешности определения (вычисления) площади (**Р ± ΔР**), **м²**	25±2
6.	Формула, примененная для вычисления предельной погрешности определения площади земельного участка, с подставленными значениями и итоговые (вычисленные) значения (**ΔР**), м2	$\Delta P = 3{,}5 \cdot M_t \cdot \sqrt{P_{док}} = 3{,}5 \cdot 0{,}10 \cdot \sqrt{25} = 2$
7.	Предельный минимальный и максимальный размеры земельного участка (**Рмин и Рмакс), м²**	—
8.	Кадастровый или иной государственный учетный номер (инвентарный) объекта недвижимости, расположенного на образуемом земельном участке	—
9.	Кадастровые номера исходных земельных участков	40:26:000043:33
9.1.	Кадастровый номер входящего в состав земельного участка, представляющего собой единое землепользование (номер контура многоконтурного земельного участка), преобразование которого осуществляется	—
9.2.	Кадастровые номера земельных участков, исключаемых из состава измененного (исходного) земельного участка, представляющего собой единое землепользование	—
9.3.	Кадастровый или иной государственный учетный номер (инвентарный) объекта недвижимости, расположенного на измененном земельном участке	—
10.	Условный номер земельного участка	—
11	Учетный номер проекта межевания территории	—
12	Дополнительные сведения об образовании земельного участка	—
13	Сведения о земельных участках (землях общего пользования, территории общего пользования), посредством которых обеспечивается доступ	40:26:000043:33
14.	Иные сведения	—

4. Пояснения к сведениям об образуемом земельном участке **40:26:000043:33:ЗУ825** :

обозначение земельного участка

1.	

1. Сведения о характерных точках границ образуемого земельного участка **40:26:000043:33:ЗУ826** :

обозначение земельного участка

Зона № 1

Система координат МСК-40

Обозначение характерных точек границ	Координаты, м		Метод определения координат	Формулы, примененные для расчета средней квадратической погрешности определения координат характерных точек границ (M_t), с подставленными в такие формулы значениями и итоговые (вычисленные) значения M_t, м	Описание закрепления точки
	X	Y			
1	2	3	4	5	6
н1747У	437090,04	1298049,63	Метод спутниковых геодезических измерений (определений)	$M_t = \sqrt{m_0^2 + m_1^2}$	—
н1746У	437095,90	1298052,06	Метод спутниковых геодезических измерений (определений)	$M_t = \sqrt{m_0^2 + m_1^2}$	—
н1754У	437094,57	1298055,27	Метод спутниковых геодезических измерений (определений)	$M_t = \sqrt{m_0^2 + m_1^2}$	—
н1755У	437088,72	1298052,84	Метод спутниковых геодезических измерений (определений)	$M_t = \sqrt{m_0^2 + m_1^2}$	—
н1747У	437090,04	1298049,63	Метод спутниковых геодезических измерений (определений)	$M_t = \sqrt{m_0^2 + m_1^2}$	—

2. Сведения о частях границ образуемого земельного участка **40:26:000043:33:ЗУ826** :

обозначение земельного участка

Обозначение части границ		Горизонтальное проложение (S), м	Описание прохождения части границ	Сведения о согласовании местоположения границ (согласовано/спорное)
от т.	до т.			
1	2	3	4	5
н1747У	н1746У	6,34	—	—
н1746У	н1754У	3,47	—	—
н1754У	н1755У	6,33	—	—
н1755У	н1747У	3,47	—	—

3. Сведения о характеристиках образуемого земельного участка **40:26:000043:33:ЗУ826** :

обозначение земельного участка

№ п/п	Наименование характеристик земельного участка	Значение характеристики
1	2	3
1.	Адрес земельного участка	—
1.1.	Сведения о местоположении земельного участка (при отсутствии адреса) в структурированном в соответствии с федеральной информационной адресной системой виде	Калужская обл., г. Калуга
1.2.	Дополнительные сведения о местоположении земельного участка	—
2	Категория земель	Земли населенных пунктов
3	Вид (виды) разрешенного использования	Хранение автотранспорта

1	2	3
3.1.	Дополнительные сведения об использовании земельного участка	—
4.	Реестровый номер границ территориальной зоны или в случае отсутствия такого реестрового номера ее индивидуальное обозначение (вид, тип, номер, индекс)	—
5.	Площадь земельного участка ± величина предельной погрешности определения (вычисления) площади (**Р ± ΔР**), **м²**	22±2
6.	Формула, примененная для вычисления предельной погрешности определения площади земельного участка, с подставленными значениями и итоговые (вычисленные) значения (**ΔР**), м2	$\Delta P = 3{,}5 \cdot M_t \cdot \sqrt{P_{док}} = 3{,}5 \cdot 0{,}10 \cdot \sqrt{22} = 2$
7.	Предельный минимальный и максимальный размеры земельного участка (**Рмин и Рмакс), м²**	—
8.	Кадастровый или иной государственный учетный номер (инвентарный) объекта недвижимости, расположенного на образуемом земельном участке	—
9.	Кадастровые номера исходных земельных участков	40:26:000043:33
9.1.	Кадастровый номер входящего в состав земельного участка, представляющего собой единое землепользование (номер контура многоконтурного земельного участка), преобразование которого осуществляется	—
9.2.	Кадастровые номера земельных участков, исключаемых из состава измененного (исходного) земельного участка, представляющего собой единое землепользование	—
9.3.	Кадастровый или иной государственный учетный номер (инвентарный) объекта недвижимости, расположенного на измененном земельном участке	—
10.	Условный номер земельного участка	—
11	Учетный номер проекта межевания территории	—
12	Дополнительные сведения об образовании земельного участка	—
13	Сведения о земельных участках (землях общего пользования, территории общего пользования), посредством которых обеспечивается доступ	40:26:000043:33
14.	Иные сведения	—

4. Пояснения к сведениям об образуемом земельном участке **40:26:000043:33:ЗУ826** **:**

обозначение земельного участка

1.	

1. Сведения о характерных точках границ образуемого земельного участка **40:26:000043:33:ЗУ827** **:**

обозначение земельного участка

Система координат МСК-40 Зона № 1

Обозначение характерных точек границ	Координаты, м		Метод определения координат	Формулы, примененные для расчета средней квадратической погрешности определения координат характерных точек границ (M_t), с подставленными в такие формулы значениями и итоговые (вычисленные) значения M_t, м	Описание закрепления точки
	X	Y			
1	2	3	4	5	6
н1755У	437088,72	1298052,84	Метод спутниковых геодезических измерений (определений)	$M_t = \sqrt{m_0^2 + m_1^2}$	—

н1754У	437094,57	1298055,27	Метод спутниковых геодезических измерений (определений)	$M_t = \sqrt{m_0^2 + m_1^2}$	—
н1756У	437093,40	1298058,08	Метод спутниковых геодезических измерений (определений)	$M_t = \sqrt{m_0^2 + m_1^2}$	—
н1757У	437093,26	1298058,42	Метод спутниковых геодезических измерений (определений)	$M_t = \sqrt{m_0^2 + m_1^2}$	—
н1758У	437087,39	1298055,98	Метод спутниковых геодезических измерений (определений)	$M_t = \sqrt{m_0^2 + m_1^2}$	—
н1755У	437088,72	1298052,84	Метод спутниковых геодезических измерений (определений)	$M_t = \sqrt{m_0^2 + m_1^2}$	—

2. Сведения о частях границ образуемого земельного участка **40:26:000043:33:ЗУ827** :

обозначение земельного участка

Обозначение части границ		Горизонтальное проложение (S), м	Описание прохождения части границ	Сведения о согласовании местоположения границ (согласовано/спорное)
от т.	до т.			
1	2	3	4	5
н1755У	н1754У	6,33	—	—
н1754У	н1756У	3,04	—	—
н1756У	н1757У	0,37	—	—
н1757У	н1758У	6,36	—	—
н1758У	н1755У	3,41	—	—

3. Сведения о характеристиках образуемого земельного участка **40:26:000043:33:ЗУ827** :

обозначение земельного участка

№ п/п	Наименование характеристик земельного участка	Значение характеристики
1	2	3
1.	Адрес земельного участка	—
1.1.	Сведения о местоположении земельного участка (при отсутствии адреса) в структурированном в соответствии с федеральной информационной адресной системой виде	Калужская обл., г. Калуга
1.2.	Дополнительные сведения о местоположении земельного участка	—
2	Категория земель	Земли населенных пунктов
3	Вид (виды) разрешенного использования	Хранение автотранспорта
3.1.	Дополнительные сведения об использовании земельного участка	—
4.	Реестровый номер границ территориальной зоны или в случае отсутствия такого реестрового номера ее индивидуальное обозначение (вид, тип, номер, индекс)	—
5.	Площадь земельного участка ± величина предельной погрешности определения (вычисления) площади (**Р ± ΔР**), **м²**	22±2
6.	Формула, примененная для вычисления предельной погрешности определения площади земельного участка, с подставленными значениями и итоговые (вычисленные) значения	$\Delta P = 3,5 \cdot M_t \cdot \sqrt{P_{док}} = 3,5 \cdot 0,10 \cdot \sqrt{22} = 2$

1	2	3
	(**ΔР**), м2	
7.	Предельный минимальный и максимальный размеры земельного участка (**Рмин и Рмакс), м^2**	—
8.	Кадастровый или иной государственный учетный номер (инвентарный) объекта недвижимости, расположенного на образуемом земельном участке	—
9.	Кадастровые номера исходных земельных участков	40:26:000043:33
9.1.	Кадастровый номер входящего в состав земельного участка, представляющего собой единое землепользование (номер контура многоконтурного земельного участка), преобразование которого осуществляется	—
9.2.	Кадастровые номера земельных участков, исключаемых из состава измененного (исходного) земельного участка, представляющего собой единое землепользование	—
9.3.	Кадастровый или иной государственный учетный номер (инвентарный) объекта недвижимости, расположенного на измененном земельном участке	—
10.	Условный номер земельного участка	—
11	Учетный номер проекта межевания территории	—
12	Дополнительные сведения об образовании земельного участка	—
13	Сведения о земельных участках (землях общего пользования, территории общего пользования), посредством которых обеспечивается доступ	40:26:000043:33
14.	Иные сведения	—

4. Пояснения к сведениям об образуемом земельном участке **40:26:000043:33:ЗУ827** **:**

обозначение земельного участка

1.	

1. Сведения о характерных точках границ образуемого земельного участка **40:26:000043:33:ЗУ828** **:**

обозначение земельного участка

Система координат МСК-40 Зона № 1

Обозначение характерных точек границ	Координаты, м		Метод определения координат	Формулы, примененные для расчета средней квадратической погрешности определения координат характерных точек границ (M_t), с подставленными в такие формулы значениями и итоговые (вычисленные) значения M_t, м	Описание закрепления точки
	X	Y			
1	2	3	4	5	6
н1759У	437100,57	1298061,06	Метод спутниковых геодезических измерений (определений)	$M_t = \sqrt{m_0^2 + m_1^2}$	—
н1760У	437101,64	1298061,51	Метод спутниковых геодезических измерений (определений)	$M_t = \sqrt{m_0^2 + m_1^2}$	—
н1761У	437100,12	1298065,12	Метод спутниковых геодезических измерений (определений)	$M_t = \sqrt{m_0^2 + m_1^2}$	—

н1762У	437099,98	1298065,06	Метод спутниковых геодезических измерений (определений)	$M_t = \sqrt{m_0^2 + m_1^2}$	—
н1763У	437091,81	1298061,90	Метод спутниковых геодезических измерений (определений)	$M_t = \sqrt{m_0^2 + m_1^2}$	—
н1757У	437093,26	1298058,42	Метод спутниковых геодезических измерений (определений)	$M_t = \sqrt{m_0^2 + m_1^2}$	—
н1756У	437093,40	1298058,08	Метод спутниковых геодезических измерений (определений)	$M_t = \sqrt{m_0^2 + m_1^2}$	—
н1759У	437100,57	1298061,06	Метод спутниковых геодезических измерений (определений)	$M_t = \sqrt{m_0^2 + m_1^2}$	—

2. Сведения о частях границ образуемого земельного участка **40:26:000043:33:ЗУ828** **:**

обозначение земельного участка

Обозначение части границ		Горизонтальное проложение (S), м	Описание прохождения части границ	Сведения о согласовании местоположения границ (согласовано/спорное)
от т.	до т.			
1	2	3	4	5
н1759У	н1760У	1,16	—	—
н1760У	н1761У	3,92	—	—
н1761У	н1762У	0,15	—	—
н1762У	н1763У	8,76	—	—
н1763У	н1757У	3,77	—	—
н1757У	н1756У	0,37	—	—
н1756У	н1759У	7,76	—	—

3. Сведения о характеристиках образуемого земельного участка **40:26:000043:33:ЗУ828** **:**

обозначение земельного участка

№ п/п	Наименование характеристик земельного участка	Значение характеристики
1	2	3
1.	Адрес земельного участка	—
1.1.	Сведения о местоположении земельного участка (при отсутствии адреса) в структурированном в соответствии с федеральной информационной адресной системой виде	Калужская обл., г. Калуга
1.2.	Дополнительные сведения о местоположении земельного участка	—
2	Категория земель	Земли населенных пунктов
3	Вид (виды) разрешенного использования	Хранение автотранспорта
3.1.	Дополнительные сведения об использовании земельного участка	—
4.	Реестровый номер границ территориальной зоны или в случае отсутствия такого реестрового номера ее индивидуальное обозначение (вид, тип, номер, индекс)	—
5.	Площадь земельного участка ± величина предельной погрешности определения (вычисления) площади (**Р ± ΔР**), **м²**	36±2

1	2	3
6.	Формула, примененная для вычисления предельной погрешности определения площади земельного участка, с подставленными значениями и итоговые (вычисленные) значения (**ΔР**), м2	$\Delta P = 3{,}5 \cdot M_t \cdot \sqrt{P_{док}} = 3{,}5 \cdot 0{,}10 \cdot \sqrt{36} = 2$
7.	Предельный минимальный и максимальный размеры земельного участка (**Рмин и Рмакс), м²**	—
8.	Кадастровый или иной государственный учетный номер (инвентарный) объекта недвижимости, расположенного на образуемом земельном участке	—
9.	Кадастровые номера исходных земельных участков	40:26:000043:33
9.1.	Кадастровый номер входящего в состав земельного участка, представляющего собой единое землепользование (номер контура многоконтурного земельного участка), преобразование которого осуществляется	—
9.2.	Кадастровые номера земельных участков, исключаемых из состава измененного (исходного) земельного участка, представляющего собой единое землепользование	—
9.3.	Кадастровый или иной государственный учетный номер (инвентарный) объекта недвижимости, расположенного на измененном земельном участке	—
10.	Условный номер земельного участка	—
11	Учетный номер проекта межевания территории	—
12	Дополнительные сведения об образовании земельного участка	—
13	Сведения о земельных участках (землях общего пользования, территории общего пользования), посредством которых обеспечивается доступ	40:26:000043:33
14.	Иные сведения	—

4. Пояснения к сведениям об образуемом земельном участке **40:26:000043:33:ЗУ828** :

обозначение земельного участка

1.	

1. Сведения о характерных точках границ образуемого земельного участка **40:26:000043:33:ЗУ829** :

обозначение земельного участка

Система координат МСК-40 Зона № 1

Обозначение характерных точек границ	Координаты, м		Метод определения координат	Формулы, примененные для расчета средней квадратической погрешности определения координат характерных точек границ (M_t), с подставленными в такие формулы значениями и итоговые (вычисленные) значения M_t, м	Описание закрепления точки
	X	Y			
1	2	3	4	5	6
н1762У	437099,98	1298065,06	Метод спутниковых геодезических измерений (определений)	$M_t = \sqrt{m_0^2 + m_1^2}$	—
н1764У	437098,59	1298068,40	Метод спутниковых геодезических измерений (определений)	$M_t = \sqrt{m_0^2 + m_1^2}$	—
н1765У	437097,92	1298068,12	Метод спутниковых геодезических измерений (определений)	$M_t = \sqrt{m_0^2 + m_1^2}$	—

н1766У	437090,51	1298065,04	Метод спутниковых геодезических измерений (определений)	$M_t = \sqrt{m_0^2 + m_1^2}$	—
н1763У	437091,81	1298061,90	Метод спутниковых геодезических измерений (определений)	$M_t = \sqrt{m_0^2 + m_1^2}$	—
н1762У	437099,98	1298065,06	Метод спутниковых геодезических измерений (определений)	$M_t = \sqrt{m_0^2 + m_1^2}$	—

2. Сведения о частях границ образуемого земельного участка **40:26:000043:33:ЗУ829** **:**

обозначение земельного участка

Обозначение части границ		Горизонтальное проложение (S), м	Описание прохождения части границ	Сведения о согласовании местоположения границ (согласовано/спорное)
от т.	до т.			
1	2	3	4	5
н1762У	н1764У	3,62	—	—
н1764У	н1765У	0,73	—	—
н1765У	н1766У	8,02	—	—
н1766У	н1763У	3,40	—	—
н1763У	н1762У	8,76	—	—

3. Сведения о характеристиках образуемого земельного участка **40:26:000043:33:ЗУ829** **:**

обозначение земельного участка

№ п/п	Наименование характеристик земельного участка	Значение характеристики
1	2	3
1.	Адрес земельного участка	—
1.1.	Сведения о местоположении земельного участка (при отсутствии адреса) в структурированном в соответствии с федеральной информационной адресной системой виде	Калужская обл., г. Калуга
1.2.	Дополнительные сведения о местоположении земельного участка	—
2	Категория земель	Земли населенных пунктов
3	Вид (виды) разрешенного использования	Хранение автотранспорта
3.1.	Дополнительные сведения об использовании земельного участка	—
4.	Реестровый номер границ территориальной зоны или в случае отсутствия такого реестрового номера ее индивидуальное обозначение (вид, тип, номер, индекс)	—
5.	Площадь земельного участка ± величина предельной погрешности определения (вычисления) площади (**Р ± ΔР**), **м²**	31±2
6.	Формула, примененная для вычисления предельной погрешности определения площади земельного участка, с подставленными значениями и итоговые (вычисленные) значения (**ΔР**), м2	$\Delta P = 3,5 \cdot M_t \cdot \sqrt{P_{док}} = 3,5 \cdot 0,10 \cdot \sqrt{31} = 2$
7.	Предельный минимальный и максимальный размеры земельного участка (**Рмин и Рмакс), м²**	—
8.	Кадастровый или иной государственный учетный номер (инвентарный) объекта недвижимости, расположенного на образуемом земельном участке	—
9.	Кадастровые номера исходных земельных участков	40:26:000043:33

1	2	3
9.1.	Кадастровый номер входящего в состав земельного участка, представляющего собой единое землепользование (номер контура многоконтурного земельного участка), преобразование которого осуществляется	—
9.2.	Кадастровые номера земельных участков, исключаемых из состава измененного (исходного) земельного участка, представляющего собой единое землепользование	—
9.3.	Кадастровый или иной государственный учетный номер (инвентарный) объекта недвижимости, расположенного на измененном земельном участке	—
10.	Условный номер земельного участка	—
11	Учетный номер проекта межевания территории	—
12	Дополнительные сведения об образовании земельного участка	—
13	Сведения о земельных участках (землях общего пользования, территории общего пользования), посредством которых обеспечивается доступ	40:26:000043:33
14.	Иные сведения	—

4. Пояснения к сведениям об образуемом земельном участке **40:26:000043:33:ЗУ829** :

обозначение земельного участка

1.	

1. Сведения о характерных точках границ образуемого земельного участка **40:26:000043:33:ЗУ830** :

обозначение земельного участка

Система координат МСК-40

Зона № 1

Обозначение характерных точек границ	Координаты, м		Метод определения координат	Формулы, примененные для расчета средней квадратической погрешности определения координат характерных точек границ (M_t), с подставленными в такие формулы значениями и итоговые (вычисленные) значения M_t, м	Описание закрепления точки
	X	Y			
1	2	3	4	5	6
н1765У	437097,92	1298068,12	Метод спутниковых геодезических измерений (определений)	$M_t = \sqrt{m_0^2 + m_1^2}$	—
н1767У	437096,34	1298071,24	Метод спутниковых геодезических измерений (определений)	$M_t = \sqrt{m_0^2 + m_1^2}$	—
н1768У	437088,11	1298067,76	Метод спутниковых геодезических измерений (определений)	$M_t = \sqrt{m_0^2 + m_1^2}$	—
н1769У	437089,39	1298064,58	Метод спутниковых геодезических измерений (определений)	$M_t = \sqrt{m_0^2 + m_1^2}$	—
н1766У	437090,51	1298065,04	Метод спутниковых геодезических измерений (определений)	$M_t = \sqrt{m_0^2 + m_1^2}$	—

н1765У	437097,92	1298068,12	Метод спутниковых геодезических измерений (определений)	$M_t = \sqrt{m_0^2 + m_1^2}$	—

2. Сведения о частях границ образуемого земельного участка **40:26:000043:33:ЗУ830** :

обозначение земельного участка

Обозначение части границ		Горизонтальное проложение (S), м	Описание прохождения части границ	Сведения о согласовании местоположения границ (согласовано/спорное)
от т.	до т.			
1	2	3	4	5
н1765У	н1767У	3,50	—	—
н1767У	н1768У	8,94	—	—
н1768У	н1769У	3,43	—	—
н1769У	н1766У	1,21	—	—
н1766У	н1765У	8,02	—	—

3. Сведения о характеристиках образуемого земельного участка **40:26:000043:33:ЗУ830** :

обозначение земельного участка

№ п/п	Наименование характеристик земельного участка	Значение характеристики
1	2	3
1.	Адрес земельного участка	—
1.1.	Сведения о местоположении земельного участка (при отсутствии адреса) в структурированном в соответствии с федеральной информационной адресной системой виде	Калужская обл., г. Калуга
1.2.	Дополнительные сведения о местоположении земельного участка	—
2	Категория земель	Земли населенных пунктов
3	Вид (виды) разрешенного использования	Хранение автотранспорта
3.1.	Дополнительные сведения об использовании земельного участка	—
4.	Реестровый номер границ территориальной зоны или в случае отсутствия такого реестрового номера ее индивидуальное обозначение (вид, тип, номер, индекс)	—
5.	Площадь земельного участка ± величина предельной погрешности определения (вычисления) площади (**Р ± ΔР**), **м²**	31±2
6.	Формула, примененная для вычисления предельной погрешности определения площади земельного участка, с подставленными значениями и итоговые (вычисленные) значения (**ΔР**), м2	$\Delta P = 3,5 \cdot M_t \cdot \sqrt{P_{док}} = 3,5 \cdot 0,10 \cdot \sqrt{31} = 2$
7.	Предельный минимальный и максимальный размеры земельного участка (**Рмин и Рмакс), м²**	—
8.	Кадастровый или иной государственный учетный номер (инвентарный) объекта недвижимости, расположенного на образуемом земельном участке	—
9.	Кадастровые номера исходных земельных участков	40:26:000043:33
9.1.	Кадастровый номер входящего в состав земельного участка, представляющего собой единое землепользование (номер контура многоконтурного земельного участка), преобразование которого осуществляется	—
9.2.	Кадастровые номера земельных участков, исключаемых из состава измененного (исходного) земельного участка, представляющего собой единое землепользование	—

1	2	3
9.3.	Кадастровый или иной государственный учетный номер (инвентарный) объекта недвижимости, расположенного на измененном земельном участке	—
10.	Условный номер земельного участка	—
11	Учетный номер проекта межевания территории	—
12	Дополнительные сведения об образовании земельного участка	—
13	Сведения о земельных участках (землях общего пользования, территории общего пользования), посредством которых обеспечивается доступ	40:26:000043:33
14.	Иные сведения	—

4. Пояснения к сведениям об образуемом земельном участке **40:26:000043:33:ЗУ830** :

обозначение земельного участка

1.	

1. Сведения о характерных точках границ образуемого земельного участка **40:26:000043:33:ЗУ831** :

обозначение земельного участка

Система координат МСК-40 Зона № 1

Обозначение характерных точек границ	Координаты, м		Метод определения координат	Формулы, примененные для расчета средней квадратической погрешности определения координат характерных точек границ (M_t), с подставленными в такие формулы значениями и итоговые (вычисленные) значения M_t, м	Описание закрепления точки
	X	Y			
1	2	3	4	5	6
н1758У	437087,39	1298055,98	Метод спутниковых геодезических измерений (определений)	$M_t = \sqrt{m_0^2 + m_1^2}$	—
н1757У	437093,26	1298058,42	Метод спутниковых геодезических измерений (определений)	$M_t = \sqrt{m_0^2 + m_1^2}$	—
н1763У	437091,81	1298061,90	Метод спутниковых геодезических измерений (определений)	$M_t = \sqrt{m_0^2 + m_1^2}$	—
н1770У	437085,92	1298059,45	Метод спутниковых геодезических измерений (определений)	$M_t = \sqrt{m_0^2 + m_1^2}$	—
н1758У	437087,39	1298055,98	Метод спутниковых геодезических измерений (определений)	$M_t = \sqrt{m_0^2 + m_1^2}$	—

2. Сведения о частях границ образуемого земельного участка **40:26:000043:33:ЗУ831** :

обозначение земельного участка

Обозначение части границ		Горизонтальное проложение (S), м	Описание прохождения части границ	Сведения о согласовании местоположения границ (согласовано/спорное)
от т.	до т.			

1	2	3	4	5
н1758У	н1757У	6,36	—	—
н1757У	н1763У	3,77	—	—
н1763У	н1770У	6,38	—	—
н1770У	н1758У	3,77	—	—

3. Сведения о характеристиках образуемого земельного участка **40:26:000043:33:ЗУ831** **:**

обозначение земельного участка

№ п/п	Наименование характеристик земельного участка	Значение характеристики
1	2	3
1.	Адрес земельного участка	—
1.1.	Сведения о местоположении земельного участка (при отсутствии адреса) в структурированном в соответствии с федеральной информационной адресной системой виде	Калужская обл., г. Калуга
1.2.	Дополнительные сведения о местоположении земельного участка	—
2	Категория земель	Земли населенных пунктов
3	Вид (виды) разрешенного использования	Хранение автотранспорта
3.1.	Дополнительные сведения об использовании земельного участка	—
4.	Реестровый номер границ территориальной зоны или в случае отсутствия такого реестрового номера ее индивидуальное обозначение (вид, тип, номер, индекс)	—
5.	Площадь земельного участка ± величина предельной погрешности определения (вычисления) площади (**Р ± ΔР**), **м²**	24±2
6.	Формула, примененная для вычисления предельной погрешности определения площади земельного участка, с подставленными значениями и итоговые (вычисленные) значения (**ΔР**), м2	$\Delta P = 3,5 \cdot M_t \cdot \sqrt{P_{док}} = 3,5 \cdot 0,10 \cdot \sqrt{24} = 2$
7.	Предельный минимальный и максимальный размеры земельного участка (**Рмин и Рмакс), м²**	—
8.	Кадастровый или иной государственный учетный номер (инвентарный) объекта недвижимости, расположенного на образуемом земельном участке	—
9.	Кадастровые номера исходных земельных участков	40:26:000043:33
9.1.	Кадастровый номер входящего в состав земельного участка, представляющего собой единое землепользование (номер контура многоконтурного земельного участка), преобразование которого осуществляется	—
9.2.	Кадастровые номера земельных участков, исключаемых из состава измененного (исходного) земельного участка, представляющего собой единое землепользование	—
9.3.	Кадастровый или иной государственный учетный номер (инвентарный) объекта недвижимости, расположенного на измененном земельном участке	—
10.	Условный номер земельного участка	—
11	Учетный номер проекта межевания территории	—
12	Дополнительные сведения об образовании земельного участка	—
13	Сведения о земельных участках (землях общего пользования, территории общего пользования), посредством которых обеспечивается доступ	40:26:000043:33
14.	Иные сведения	—

4. Пояснения к сведениям об образуемом земельном участке **40:26:000043:33:ЗУ831** :

обозначение земельного участка

1.	

1. Сведения о характерных точках границ образуемого земельного участка **40:26:000043:33:ЗУ832** :

обозначение земельного участка

Система координат МСК-40

Зона № 1

Обозначение характерных точек границ	Координаты, м		Метод определения координат	Формулы, примененные для расчета средней квадратической погрешности определения координат характерных точек границ (M_t), с подставленными в такие формулы значениями и итоговые (вычисленные) значения M_t, м	Описание закрепления точки
	X	Y			
1	2	3	4	5	6
н1770У	437085,92	1298059,45	Метод спутниковых геодезических измерений (определений)	$M_t = \sqrt{m_0^2 + m_1^2}$	—
н1763У	437091,81	1298061,90	Метод спутниковых геодезических измерений (определений)	$M_t = \sqrt{m_0^2 + m_1^2}$	—
н1766У	437090,51	1298065,04	Метод спутниковых геодезических измерений (определений)	$M_t = \sqrt{m_0^2 + m_1^2}$	—
н1769У	437089,39	1298064,58	Метод спутниковых геодезических измерений (определений)	$M_t = \sqrt{m_0^2 + m_1^2}$	—
н1771У	437084,60	1298062,58	Метод спутниковых геодезических измерений (определений)	$M_t = \sqrt{m_0^2 + m_1^2}$	—
н1770У	437085,92	1298059,45	Метод спутниковых геодезических измерений (определений)	$M_t = \sqrt{m_0^2 + m_1^2}$	—

2. Сведения о частях границ образуемого земельного участка **40:26:000043:33:ЗУ832** :

обозначение земельного участка

Обозначение части границ		Горизонтальное проложение (S), м	Описание прохождения части границ	Сведения о согласовании местоположения границ (согласовано/спорное)
от т.	до т.			
1	2	3	4	5
н1770У	н1763У	6,38	—	—
н1763У	н1766У	3,40	—	—
н1766У	н1769У	1,21	—	—
н1769У	н1771У	5,19	—	—
н1771У	н1770У	3,40	—	—

3. Сведения о характеристиках образуемого земельного участка **40:26:000043:33:ЗУ832** :

обозначение земельного участка

№ п/п	Наименование характеристик земельного участка	Значение характеристики
1	2	3
1.	Адрес земельного участка	—
1.1.	Сведения о местоположении земельного участка (при отсутствии адреса) в структурированном в соответствии с федеральной информационной адресной системой виде	Калужская обл., г. Калуга
1.2.	Дополнительные сведения о местоположении земельного участка	—
2	Категория земель	Земли населенных пунктов
3	Вид (виды) разрешенного использования	Хранение автотранспорта
3.1.	Дополнительные сведения об использовании земельного участка	—
4.	Реестровый номер границ территориальной зоны или в случае отсутствия такого реестрового номера ее индивидуальное обозначение (вид, тип, номер, индекс)	—
5.	Площадь земельного участка ± величина предельной погрешности определения (вычисления) площади (**Р ± ΔР**), **м²**	22±2
6.	Формула, примененная для вычисления предельной погрешности определения площади земельного участка, с подставленными значениями и итоговые (вычисленные) значения (**ΔР**), м2	$\Delta P = 3{,}5 \cdot M_t \cdot \sqrt{P_{док}} = 3{,}5 \cdot 0{,}10 \cdot \sqrt{22} = 2$
7.	Предельный минимальный и максимальный размеры земельного участка (**Рмин и Рмакс), м²**	—
8.	Кадастровый или иной государственный учетный номер (инвентарный) объекта недвижимости, расположенного на образуемом земельном участке	—
9.	Кадастровые номера исходных земельных участков	40:26:000043:33
9.1.	Кадастровый номер входящего в состав земельного участка, представляющего собой единое землепользование (номер контура многоконтурного земельного участка), преобразование которого осуществляется	—
9.2.	Кадастровые номера земельных участков, исключаемых из состава измененного (исходного) земельного участка, представляющего собой единое землепользование	—
9.3.	Кадастровый или иной государственный учетный номер (инвентарный) объекта недвижимости, расположенного на измененном земельном участке	—
10.	Условный номер земельного участка	—
11	Учетный номер проекта межевания территории	—
12	Дополнительные сведения об образовании земельного участка	—
13	Сведения о земельных участках (землях общего пользования, территории общего пользования), посредством которых обеспечивается доступ	40:26:000043:33
14.	Иные сведения	—

4. Пояснения к сведениям об образуемом земельном участке **40:26:000043:33:ЗУ832** :

обозначение земельного участка

1.	

1. Сведения о характерных точках границ образуемого земельного участка **40:26:000043:33:ЗУ833** :

обозначение земельного участка

Система координат МСК-40 Зона № 1

Обозначение характерных точек границ	Координаты, м		Метод определения координат	Формулы, примененные для расчета средней квадратической погрешности определения координат характерных точек границ (M_t), с подставленными в такие формулы значениями и итоговые (вычисленные) значения M_t, м	Описание закрепления точки
	X	Y			
1	2	3	4	5	6
н1772У	437084,17	1298062,40	Метод спутниковых геодезических измерений (определений)	$M_t = \sqrt{m_0^2 + m_1^2}$	—
н1771У	437084,60	1298062,58	Метод спутниковых геодезических измерений (определений)	$M_t = \sqrt{m_0^2 + m_1^2}$	—
н1769У	437089,39	1298064,58	Метод спутниковых геодезических измерений (определений)	$M_t = \sqrt{m_0^2 + m_1^2}$	—
н1768У	437088,11	1298067,76	Метод спутниковых геодезических измерений (определений)	$M_t = \sqrt{m_0^2 + m_1^2}$	—
н1773У	437082,76	1298065,63	Метод спутниковых геодезических измерений (определений)	$M_t = \sqrt{m_0^2 + m_1^2}$	—
н1772У	437084,17	1298062,40	Метод спутниковых геодезических измерений (определений)	$M_t = \sqrt{m_0^2 + m_1^2}$	—

2. Сведения о частях границ образуемого земельного участка **40:26:000043:33:ЗУ833** :

обозначение земельного участка

Обозначение части границ		Горизонтальное проложение (S), м	Описание прохождения части границ	Сведения о согласовании местоположения границ (согласовано/спорное)
от т.	до т.			
1	2	3	4	5
н1772У	н1771У	0,47	—	—
н1771У	н1769У	5,19	—	—
н1769У	н1768У	3,43	—	—
н1768У	н1773У	5,76	—	—
н1773У	н1772У	3,52	—	—

3. Сведения о характеристиках образуемого земельного участка **40:26:000043:33:ЗУ833** :

обозначение земельного участка

№ п/п	Наименование характеристик земельного участка	Значение характеристики
1	2	3
1.	Адрес земельного участка	—

1	2	3
1.1.	Сведения о местоположении земельного участка (при отсутствии адреса) в структурированном в соответствии с федеральной информационной адресной системой виде	Калужская обл., г. Калуга
1.2.	Дополнительные сведения о местоположении земельного участка	—
2	Категория земель	Земли населенных пунктов
3	Вид (виды) разрешенного использования	Хранение автотранспорта
3.1.	Дополнительные сведения об использовании земельного участка	—
4.	Реестровый номер границ территориальной зоны или в случае отсутствия такого реестрового номера ее индивидуальное обозначение (вид, тип, номер, индекс)	—
5.	Площадь земельного участка ± величина предельной погрешности определения (вычисления) площади (**Р ± ΔР**), **м²**	20±2
6.	Формула, примененная для вычисления предельной погрешности определения площади земельного участка, с подставленными значениями и итоговые (вычисленные) значения (**ΔР**), м2	$\Delta P = 3{,}5 \cdot M_t \cdot \sqrt{P_{док}} = 3{,}5 \cdot 0{,}10 \cdot \sqrt{20} = 2$
7.	Предельный минимальный и максимальный размеры земельного участка (**Рмин и Рмакс), м²**	—
8.	Кадастровый или иной государственный учетный номер (инвентарный) объекта недвижимости, расположенного на образуемом земельном участке	—
9.	Кадастровые номера исходных земельных участков	40:26:000043:33
9.1.	Кадастровый номер входящего в состав земельного участка, представляющего собой единое землепользование (номер контура многоконтурного земельного участка), преобразование которого осуществляется	—
9.2.	Кадастровые номера земельных участков, исключаемых из состава измененного (исходного) земельного участка, представляющего собой единое землепользование	—
9.3.	Кадастровый или иной государственный учетный номер (инвентарный) объекта недвижимости, расположенного на измененном земельном участке	—
10.	Условный номер земельного участка	—
11	Учетный номер проекта межевания территории	—
12	Дополнительные сведения об образовании земельного участка	—
13	Сведения о земельных участках (землях общего пользования, территории общего пользования), посредством которых обеспечивается доступ	40:26:000043:33
14.	Иные сведения	—

4. Пояснения к сведениям об образуемом земельном участке **40:26:000043:33:ЗУ833** **:**

обозначение земельного участка

1.	

1. Сведения о характерных точках границ образуемого земельного участка **40:26:000043:33:ЗУ834** **:**

обозначение земельного участка

Зона № 1

Система координат МСК-40

Обозначение характерных точек границ	Координаты, м		Метод определения координат	Формулы, примененные для расчета средней квадратической погрешности определения координат характерных точек границ (M_t), с подставленными в такие формулы значениями и итоговые (вычисленные) значения M_t, м	Описание закрепления точки
	X	Y			
1	2	3	4	5	6
н1767У	437096,34	1298071,24	Метод спутниковых геодезических измерений (определений)	$M_t = \sqrt{m_0^2 + m_1^2}$	—
н1774У	437094,72	1298074,42	Метод спутниковых геодезических измерений (определений)	$M_t = \sqrt{m_0^2 + m_1^2}$	—
н1775У	437092,56	1298073,53	Метод спутниковых геодезических измерений (определений)	$M_t = \sqrt{m_0^2 + m_1^2}$	—
н1776У	437086,92	1298071,22	Метод спутниковых геодезических измерений (определений)	$M_t = \sqrt{m_0^2 + m_1^2}$	—
н1777У	437086,69	1298071,12	Метод спутниковых геодезических измерений (определений)	$M_t = \sqrt{m_0^2 + m_1^2}$	—
н1768У	437088,11	1298067,76	Метод спутниковых геодезических измерений (определений)	$M_t = \sqrt{m_0^2 + m_1^2}$	—
н1767У	437096,34	1298071,24	Метод спутниковых геодезических измерений (определений)	$M_t = \sqrt{m_0^2 + m_1^2}$	—

2. Сведения о частях границ образуемого земельного участка **40:26:000043:33:ЗУ834** :

обозначение земельного участка

Обозначение части границ		Горизонтальное проложение (S), м	Описание прохождения части границ	Сведения о согласовании местоположения границ (согласовано/спорное)
от т.	до т.			
1	2	3	4	5
н1767У	н1774У	3,57	—	—
н1774У	н1775У	2,34	—	—
н1775У	н1776У	6,09	—	—
н1776У	н1777У	0,25	—	—
н1777У	н1768У	3,65	—	—
н1768У	н1767У	8,94	—	—

3. Сведения о характеристиках образуемого земельного участка **40:26:000043:33:ЗУ834** :

обозначение земельного участка

№ п/п	Наименование характеристик земельного участка	Значение характеристики
1	2	3
1.	Адрес земельного участка	—
1.1.	Сведения о местоположении земельного участка (при отсутствии адреса) в структурированном в соответствии с федеральной информационной адресной системой виде	Калужская обл., г. Калуга
1.2.	Дополнительные сведения о местоположении земельного участка	—
2	Категория земель	Земли населенных пунктов
3	Вид (виды) разрешенного использования	Хранение автотранспорта
3.1.	Дополнительные сведения об использовании земельного участка	—
4.	Реестровый номер границ территориальной зоны или в случае отсутствия такого реестрового номера ее индивидуальное обозначение (вид, тип, номер, индекс)	—
5.	Площадь земельного участка ± величина предельной погрешности определения (вычисления) площади (**Р ± ΔР**), **м²**	32±2
6.	Формула, примененная для вычисления предельной погрешности определения площади земельного участка, с подставленными значениями и итоговые (вычисленные) значения (**ΔР**), м2	$\Delta P = 3{,}5 \cdot M_t \cdot \sqrt{P_{док}} = 3{,}5 \cdot 0{,}10 \cdot \sqrt{32} = 2$
7.	Предельный минимальный и максимальный размеры земельного участка (**Рмин и Рмакс), м²**	—
8.	Кадастровый или иной государственный учетный номер (инвентарный) объекта недвижимости, расположенного на образуемом земельном участке	—
9.	Кадастровые номера исходных земельных участков	40:26:000043:33
9.1.	Кадастровый номер входящего в состав земельного участка, представляющего собой единое землепользование (номер контура многоконтурного земельного участка), преобразование которого осуществляется	—
9.2.	Кадастровые номера земельных участков, исключаемых из состава измененного (исходного) земельного участка, представляющего собой единое землепользование	—
9.3.	Кадастровый или иной государственный учетный номер (инвентарный) объекта недвижимости, расположенного на измененном земельном участке	—
10.	Условный номер земельного участка	—
11	Учетный номер проекта межевания территории	—
12	Дополнительные сведения об образовании земельного участка	—
13	Сведения о земельных участках (землях общего пользования, территории общего пользования), посредством которых обеспечивается доступ	40:26:000043:33
14.	Иные сведения	—

4. Пояснения к сведениям об образуемом земельном участке **40:26:000043:33:ЗУ834** :

обозначение земельного участка

1.	

1. Сведения о характерных точках границ образуемого земельного участка **40:26:000043:33:ЗУ835** :

обозначение земельного участка

Зона № 1

Система координат МСК-40

Обозначение характерных точек границ	Координаты, м		Метод определения координат	Формулы, примененные для расчета средней квадратической погрешности определения координат характерных точек границ (M_t), с подставленными в такие формулы значениями и итоговые (вычисленные) значения M_t, м	Описание закрепления точки
	X	Y			
1	2	3	4	5	6
н1773У	437082,76	1298065,63	Метод спутниковых геодезических измерений (определений)	$M_t = \sqrt{m_0^2 + m_1^2}$	—
н1768У	437088,11	1298067,76	Метод спутниковых геодезических измерений (определений)	$M_t = \sqrt{m_0^2 + m_1^2}$	—
н1777У	437086,69	1298071,12	Метод спутниковых геодезических измерений (определений)	$M_t = \sqrt{m_0^2 + m_1^2}$	—
н1778У	437081,35	1298068,86	Метод спутниковых геодезических измерений (определений)	$M_t = \sqrt{m_0^2 + m_1^2}$	—
н1773У	437082,76	1298065,63	Метод спутниковых геодезических измерений (определений)	$M_t = \sqrt{m_0^2 + m_1^2}$	—

2. Сведения о частях границ образуемого земельного участка **40:26:000043:33:ЗУ835** :

обозначение земельного участка

Обозначение части границ		Горизонтальное проложение (S), м	Описание прохождения части границ	Сведения о согласовании местоположения границ (согласовано/спорное)
от т.	до т.			
1	2	3	4	5
н1773У	н1768У	5,76	—	—
н1768У	н1777У	3,65	—	—
н1777У	н1778У	5,80	—	—
н1778У	н1773У	3,52	—	—

3. Сведения о характеристиках образуемого земельного участка **40:26:000043:33:ЗУ835** :

обозначение земельного участка

№ п/п	Наименование характеристик земельного участка	Значение характеристики
1	2	3
1.	Адрес земельного участка	—
1.1.	Сведения о местоположении земельного участка (при отсутствии адреса) в структурированном в соответствии с федеральной информационной адресной системой виде	Калужская обл., г. Калуга
1.2.	Дополнительные сведения о местоположении земельного участка	—
2	Категория земель	Земли населенных пунктов
3	Вид (виды) разрешенного использования	Хранение автотранспорта

1	2	3
3.1.	Дополнительные сведения об использовании земельного участка	—
4.	Реестровый номер границ территориальной зоны или в случае отсутствия такого реестрового номера ее индивидуальное обозначение (вид, тип, номер, индекс)	—
5.	Площадь земельного участка ± величина предельной погрешности определения (вычисления) площади (**Р ± ΔР**), **м²**	21±2
6.	Формула, примененная для вычисления предельной погрешности определения площади земельного участка, с подставленными значениями и итоговые (вычисленные) значения (**ΔР**), м2	$\Delta P = 3{,}5 \cdot M_t \cdot \sqrt{P_{док}} = 3{,}5 \cdot 0{,}10 \cdot \sqrt{21} = 2$
7.	Предельный минимальный и максимальный размеры земельного участка (**Рмин и Рмакс), м²**	—
8.	Кадастровый или иной государственный учетный номер (инвентарный) объекта недвижимости, расположенного на образуемом земельном участке	—
9.	Кадастровые номера исходных земельных участков	40:26:000043:33
9.1.	Кадастровый номер входящего в состав земельного участка, представляющего собой единое землепользование (номер контура многоконтурного земельного участка), преобразование которого осуществляется	—
9.2.	Кадастровые номера земельных участков, исключаемых из состава измененного (исходного) земельного участка, представляющего собой единое землепользование	—
9.3.	Кадастровый или иной государственный учетный номер (инвентарный) объекта недвижимости, расположенного на измененном земельном участке	—
10.	Условный номер земельного участка	—
11	Учетный номер проекта межевания территории	—
12	Дополнительные сведения об образовании земельного участка	—
13	Сведения о земельных участках (землях общего пользования, территории общего пользования), посредством которых обеспечивается доступ	40:26:000043:33
14.	Иные сведения	—

4. Пояснения к сведениям об образуемом земельном участке **40:26:000043:33:ЗУ835** **:**

обозначение земельного участка

1.	

1. Сведения о характерных точках границ образуемого земельного участка **40:26:000043:33:ЗУ836** **:**

обозначение земельного участка

Система координат МСК-40 Зона № 1

Обозначение характерных точек границ	Координаты, м		Метод определения координат	Формулы, примененные для расчета средней квадратической погрешности определения координат характерных точек границ (M_t), с подставленными в такие формулы значениями и итоговые (вычисленные) значения M_t, м	Описание закрепления точки
	X	Y			
1	2	3	4	5	6
н1775У	437092,56	1298073,53	Метод спутниковых геодезических измерений (определений)	$M_t = \sqrt{m_0^2 + m_1^2}$	—

н1779У	437091,28	1298076,60	Метод спутниковых геодезических измерений (определений)	$M_t = \sqrt{m_0^2 + m_1^2}$	—
н1780У	437085,66	1298074,28	Метод спутниковых геодезических измерений (определений)	$M_t = \sqrt{m_0^2 + m_1^2}$	—
н1776У	437086,92	1298071,22	Метод спутниковых геодезических измерений (определений)	$M_t = \sqrt{m_0^2 + m_1^2}$	—
н1775У	437092,56	1298073,53	Метод спутниковых геодезических измерений (определений)	$M_t = \sqrt{m_0^2 + m_1^2}$	—

2. Сведения о частях границ образуемого земельного участка **40:26:000043:33:ЗУ836** :

обозначение земельного участка

Обозначение части границ		Горизонтальное проложение (S), м	Описание прохождения части границ	Сведения о согласовании местоположения границ (согласовано/спорное)
от т.	до т.			
1	2	3	4	5
н1775У	н1779У	3,33	—	—
н1779У	н1780У	6,08	—	—
н1780У	н1776У	3,31	—	—
н1776У	н1775У	6,09	—	—

3. Сведения о характеристиках образуемого земельного участка **40:26:000043:33:ЗУ836** :

обозначение земельного участка

№ п/п	Наименование характеристик земельного участка	Значение характеристики
1	2	3
1.	Адрес земельного участка	—
1.1.	Сведения о местоположении земельного участка (при отсутствии адреса) в структурированном в соответствии с федеральной информационной адресной системой виде	Калужская обл., г. Калуга
1.2.	Дополнительные сведения о местоположении земельного участка	—
2	Категория земель	Земли населенных пунктов
3	Вид (виды) разрешенного использования	Хранение автотранспорта
3.1.	Дополнительные сведения об использовании земельного участка	—
4.	Реестровый номер границ территориальной зоны или в случае отсутствия такого реестрового номера ее индивидуальное обозначение (вид, тип, номер, индекс)	—
5.	Площадь земельного участка ± величина предельной погрешности определения (вычисления) площади (**Р ± ΔР**), **м²**	20±2
6.	Формула, примененная для вычисления предельной погрешности определения площади земельного участка, с подставленными значениями и итоговые (вычисленные) значения (**ΔР**), м2	$\Delta P = 3,5 \cdot M_t \cdot \sqrt{P_{док}} = 3,5 \cdot 0,10 \cdot \sqrt{20} = 2$
7.	Предельный минимальный и максимальный размеры земельного участка (**Рмин и Рмакс), м²**	—
8.	Кадастровый или иной государственный учетный номер (инвентарный) объекта	—

1	2	3
	недвижимости, расположенного на образуемом земельном участке	
9.	Кадастровые номера исходных земельных участков	40:26:000043:33
9.1.	Кадастровый номер входящего в состав земельного участка, представляющего собой единое землепользование (номер контура многоконтурного земельного участка), преобразование которого осуществляется	—
9.2.	Кадастровые номера земельных участков, исключаемых из состава измененного (исходного) земельного участка, представляющего собой единое землепользование	—
9.3.	Кадастровый или иной государственный учетный номер (инвентарный) объекта недвижимости, расположенного на измененном земельном участке	—
10.	Условный номер земельного участка	—
11	Учетный номер проекта межевания территории	—
12	Дополнительные сведения об образовании земельного участка	—
13	Сведения о земельных участках (землях общего пользования, территории общего пользования), посредством которых обеспечивается доступ	40:26:000043:33
14.	Иные сведения	—

4. Пояснения к сведениям об образуемом земельном участке **40:26:000043:33:ЗУ836** :

обозначение земельного участка

1.	

1. Сведения о характерных точках границ образуемого земельного участка **40:26:000043:33:ЗУ837** :

обозначение земельного участка

Система координат МСК-40

Зона № 1

Обозначение характерных точек границ	Координаты, м		Метод определения координат	Формулы, примененные для расчета средней квадратической погрешности определения координат характерных точек границ (M_t), с подставленными в такие формулы значениями и итоговые (вычисленные) значения M_t, м	Описание закрепления точки
	X	Y			
1	2	3	4	5	6
н1779У	437091,28	1298076,60	Метод спутниковых геодезических измерений (определений)	$M_t = \sqrt{m_0^2 + m_1^2}$	—
н1781У	437089,93	1298079,86	Метод спутниковых геодезических измерений (определений)	$M_t = \sqrt{m_0^2 + m_1^2}$	—
н1782У	437084,32	1298077,54	Метод спутниковых геодезических измерений (определений)	$M_t = \sqrt{m_0^2 + m_1^2}$	—
н1783У	437085,55	1298074,55	Метод спутниковых геодезических измерений (определений)	$M_t = \sqrt{m_0^2 + m_1^2}$	—
н1780У	437085,66	1298074,28	Метод спутниковых геодезических измерений (определений)	$M_t = \sqrt{m_0^2 + m_1^2}$	—

н1779У	437091,28	1298076,60	Метод спутниковых геодезических измерений (определений)	$M_t = \sqrt{m_0^2 + m_1^2}$	—

2. Сведения о частях границ образуемого земельного участка **40:26:000043:33:ЗУ837** **:**

обозначение земельного участка

Обозначение части границ		Горизонтальное проложение (S), м	Описание прохождения части границ	Сведения о согласовании местоположения границ (согласовано/спорное)
от т.	до т.			
1	2	3	4	5
н1779У	н1781У	3,53	—	—
н1781У	н1782У	6,07	—	—
н1782У	н1783У	3,23	—	—
н1783У	н1780У	0,29	—	—
н1780У	н1779У	6,08	—	—

3. Сведения о характеристиках образуемого земельного участка **40:26:000043:33:ЗУ837** **:**

обозначение земельного участка

№ п/п	Наименование характеристик земельного участка	Значение характеристики
1	2	3
1.	Адрес земельного участка	—
1.1.	Сведения о местоположении земельного участка (при отсутствии адреса) в структурированном в соответствии с федеральной информационной адресной системой виде	Калужская обл., г. Калуга
1.2.	Дополнительные сведения о местоположении земельного участка	—
2	Категория земель	Земли населенных пунктов
3	Вид (виды) разрешенного использования	Хранение автотранспорта
3.1.	Дополнительные сведения об использовании земельного участка	—
4.	Реестровый номер границ территориальной зоны или в случае отсутствия такого реестрового номера ее индивидуальное обозначение (вид, тип, номер, индекс)	—
5.	Площадь земельного участка ± величина предельной погрешности определения (вычисления) площади (**Р ± ΔР**), **м²**	21±2
6.	Формула, примененная для вычисления предельной погрешности определения площади земельного участка, с подставленными значениями и итоговые (вычисленные) значения (**ΔР**), м2	$\Delta P = 3,5 \cdot M_t \cdot \sqrt{P_{док}} = 3,5 \cdot 0,10 \cdot \sqrt{21} = 2$
7.	Предельный минимальный и максимальный размеры земельного участка (**Рмин и Рмакс), м²**	—
8.	Кадастровый или иной государственный учетный номер (инвентарный) объекта недвижимости, расположенного на образуемом земельном участке	—
9.	Кадастровые номера исходных земельных участков	40:26:000043:33
9.1.	Кадастровый номер входящего в состав земельного участка, представляющего собой единое землепользование (номер контура многоконтурного земельного участка), преобразование которого осуществляется	—
9.2.	Кадастровые номера земельных участков, исключаемых из состава измененного (исходного) земельного участка, представляющего собой единое землепользование	—

1	2	3
9.3.	Кадастровый или иной государственный учетный номер (инвентарный) объекта недвижимости, расположенного на измененном земельном участке	—
10.	Условный номер земельного участка	—
11	Учетный номер проекта межевания территории	—
12	Дополнительные сведения об образовании земельного участка	—
13	Сведения о земельных участках (землях общего пользования, территории общего пользования), посредством которых обеспечивается доступ	40:26:000043:33
14.	Иные сведения	—

4. Пояснения к сведениям об образуемом земельном участке **40:26:000043:33:ЗУ837** :

обозначение земельного участка

1.	

1. Сведения о характерных точках границ образуемого земельного участка **40:26:000043:33:ЗУ838** :

обозначение земельного участка

Система координат МСК-40 Зона № 1

Обозначение характерных точек границ	Координаты, м		Метод определения координат	Формулы, примененные для расчета средней квадратической погрешности определения координат характерных точек границ (M_t), с подставленными в такие формулы значениями и итоговые (вычисленные) значения M_t, м	Описание закрепления точки
	X	Y			
1	2	3	4	5	6
н1778У	437081,35	1298068,86	Метод спутниковых геодезических измерений (определений)	$M_t = \sqrt{m_0^2 + m_1^2}$	—
н1777У	437086,69	1298071,12	Метод спутниковых геодезических измерений (определений)	$M_t = \sqrt{m_0^2 + m_1^2}$	—
н1776У	437086,92	1298071,22	Метод спутниковых геодезических измерений (определений)	$M_t = \sqrt{m_0^2 + m_1^2}$	—
н1780У	437085,66	1298074,28	Метод спутниковых геодезических измерений (определений)	$M_t = \sqrt{m_0^2 + m_1^2}$	—
н1783У	437085,55	1298074,55	Метод спутниковых геодезических измерений (определений)	$M_t = \sqrt{m_0^2 + m_1^2}$	—
н1784У	437079,89	1298072,23	Метод спутниковых геодезических измерений (определений)	$M_t = \sqrt{m_0^2 + m_1^2}$	—
н1778У	437081,35	1298068,86	Метод спутниковых геодезических измерений (определений)	$M_t = \sqrt{m_0^2 + m_1^2}$	—

2. Сведения о частях границ образуемого земельного участка **40:26:000043:33:ЗУ838** :

обозначение земельного участка

Обозначение части границ		Горизонтальное проложение (S), м	Описание прохождения части границ	Сведения о согласовании местоположения границ (согласовано/спорное)
от т.	до т.			
1	2	3	4	5
н1778У	н1777У	5,80	—	—
н1777У	н1776У	0,25	—	—
н1776У	н1780У	3,31	—	—
н1780У	н1783У	0,29	—	—
н1783У	н1784У	6,12	—	—
н1784У	н1778У	3,67	—	—

3. Сведения о характеристиках образуемого земельного участка **40:26:000043:33:ЗУ838** :

обозначение земельного участка

№ п/п	Наименование характеристик земельного участка	Значение характеристики
1	2	3
1.	Адрес земельного участка	—
1.1.	Сведения о местоположении земельного участка (при отсутствии адреса) в структурированном в соответствии с федеральной информационной адресной системой виде	Калужская обл., г. Калуга
1.2.	Дополнительные сведения о местоположении земельного участка	—
2	Категория земель	Земли населенных пунктов
3	Вид (виды) разрешенного использования	Хранение автотранспорта
3.1.	Дополнительные сведения об использовании земельного участка	—
4.	Реестровый номер границ территориальной зоны или в случае отсутствия такого реестрового номера ее индивидуальное обозначение (вид, тип, номер, индекс)	—
5.	Площадь земельного участка ± величина предельной погрешности определения (вычисления) площади (**Р ± ΔР**), **м²**	22±2
6.	Формула, примененная для вычисления предельной погрешности определения площади земельного участка, с подставленными значениями и итоговые (вычисленные) значения (**ΔР**), м2	$\Delta P = 3,5 \cdot M_t \cdot \sqrt{P_{док}} = 3,5 \cdot 0,10 \cdot \sqrt{22} = 2$
7.	Предельный минимальный и максимальный размеры земельного участка (**Рмин и Рмакс), м²**	—
8.	Кадастровый или иной государственный учетный номер (инвентарный) объекта недвижимости, расположенного на образуемом земельном участке	—
9.	Кадастровые номера исходных земельных участков	40:26:000043:33
9.1.	Кадастровый номер входящего в состав земельного участка, представляющего собой единое землепользование (номер контура многоконтурного земельного участка), преобразование которого осуществляется	—
9.2.	Кадастровые номера земельных участков, исключаемых из состава измененного (исходного) земельного участка, представляющего собой единое землепользование	—
9.3.	Кадастровый или иной государственный учетный номер (инвентарный) объекта недвижимости, расположенного на измененном земельном участке	—
10.	Условный номер земельного участка	—

1	2	3
11	Учетный номер проекта межевания территории	—
12	Дополнительные сведения об образовании земельного участка	—
13	Сведения о земельных участках (землях общего пользования, территории общего пользования), посредством которых обеспечивается доступ	40:26:000043:33
14.	Иные сведения	—

4. Пояснения к сведениям об образуемом земельном участке **40:26:000043:33:ЗУ838** :

обозначение земельного участка

1.	

1. Сведения о характерных точках границ образуемого земельного участка **40:26:000043:33:ЗУ839** :

обозначение земельного участка

Система координат МСК-40 Зона № 1

Обозначение характерных точек границ	Координаты, м		Метод определения координат	Формулы, примененные для расчета средней квадратической погрешности определения координат характерных точек границ (M_t), с подставленными в такие формулы значениями и итоговые (вычисленные) значения M_t, м	Описание закрепления точки
	X	Y			
1	2	3	4	5	6
н1784У	437079,89	1298072,23	Метод спутниковых геодезических измерений (определений)	$M_t = \sqrt{m_0^2 + m_1^2}$	—
н1783У	437085,55	1298074,55	Метод спутниковых геодезических измерений (определений)	$M_t = \sqrt{m_0^2 + m_1^2}$	—
н1782У	437084,32	1298077,54	Метод спутниковых геодезических измерений (определений)	$M_t = \sqrt{m_0^2 + m_1^2}$	—
н1785У	437078,59	1298075,30	Метод спутниковых геодезических измерений (определений)	$M_t = \sqrt{m_0^2 + m_1^2}$	—
н1784У	437079,89	1298072,23	Метод спутниковых геодезических измерений (определений)	$M_t = \sqrt{m_0^2 + m_1^2}$	—

2. Сведения о частях границ образуемого земельного участка **40:26:000043:33:ЗУ839** :

обозначение земельного участка

Обозначение части границ		Горизонтальное проложение (S), м	Описание прохождения части границ	Сведения о согласовании местоположения границ (согласовано/спорное)
от т.	до т.			
1	2	3	4	5
н1784У	н1783У	6,12	—	—
н1783У	н1782У	3,23	—	—

н1782У	н1785У	6,15	—	—
н1785У	н1784У	3,33	—	—

3. Сведения о характеристиках образуемого земельного участка **40:26:000043:33:ЗУ839** **:**

обозначение земельного участка

№ п/п	Наименование характеристик земельного участка	Значение характеристики
1	2	3
1.	Адрес земельного участка	—
1.1.	Сведения о местоположении земельного участка (при отсутствии адреса) в структурированном в соответствии с федеральной информационной адресной системой виде	Калужская обл., г. Калуга
1.2.	Дополнительные сведения о местоположении земельного участка	—
2	Категория земель	Земли населенных пунктов
3	Вид (виды) разрешенного использования	Хранение автотранспорта
3.1.	Дополнительные сведения об использовании земельного участка	—
4.	Реестровый номер границ территориальной зоны или в случае отсутствия такого реестрового номера ее индивидуальное обозначение (вид, тип, номер, индекс)	—
5.	Площадь земельного участка ± величина предельной погрешности определения (вычисления) площади (**Р ± ΔР**), **м²**	20±2
6.	Формула, примененная для вычисления предельной погрешности определения площади земельного участка, с подставленными значениями и итоговые (вычисленные) значения (**ΔР**), м2	$\Delta P = 3,5 \cdot M_t \cdot \sqrt{P_{док}} = 3,5 \cdot 0,10 \cdot \sqrt{20} = 2$
7.	Предельный минимальный и максимальный размеры земельного участка (**Рмин и Рмакс), м²**	—
8.	Кадастровый или иной государственный учетный номер (инвентарный) объекта недвижимости, расположенного на образуемом земельном участке	—
9.	Кадастровые номера исходных земельных участков	40:26:000043:33
9.1.	Кадастровый номер входящего в состав земельного участка, представляющего собой единое землепользование (номер контура многоконтурного земельного участка), преобразование которого осуществляется	—
9.2.	Кадастровые номера земельных участков, исключаемых из состава измененного (исходного) земельного участка, представляющего собой единое землепользование	—
9.3.	Кадастровый или иной государственный учетный номер (инвентарный) объекта недвижимости, расположенного на измененном земельном участке	—
10.	Условный номер земельного участка	—
11	Учетный номер проекта межевания территории	—
12	Дополнительные сведения об образовании земельного участка	—
13	Сведения о земельных участках (землях общего пользования, территории общего пользования), посредством которых обеспечивается доступ	40:26:000043:33
14.	Иные сведения	—

4. Пояснения к сведениям об образуемом земельном участке **40:26:000043:33:ЗУ839** **:**

обозначение земельного участка

1.	

1. Сведения о характерных точках границ образуемого земельного участка **40:26:000043:33:ЗУ840** :

обозначение земельного участка

Зона № 1

Система координат МСК-40

Обозначение характерных точек границ	Координаты, м		Метод определения координат	Формулы, примененные для расчета средней квадратической погрешности определения координат характерных точек границ (M_t), с подставленными в такие формулы значениями и итоговые (вычисленные) значения M_t, м	Описание закрепления точки
	X	Y			
1	2	3	4	5	6
н1781У	437089,93	1298079,86	Метод спутниковых геодезических измерений (определений)	$M_t = \sqrt{m_0^2 + m_1^2}$	—
н1786У	437088,69	1298083,24	Метод спутниковых геодезических измерений (определений)	$M_t = \sqrt{m_0^2 + m_1^2}$	—
н1787У	437082,95	1298080,89	Метод спутниковых геодезических измерений (определений)	$M_t = \sqrt{m_0^2 + m_1^2}$	—
н1782У	437084,32	1298077,54	Метод спутниковых геодезических измерений (определений)	$M_t = \sqrt{m_0^2 + m_1^2}$	—
н1781У	437089,93	1298079,86	Метод спутниковых геодезических измерений (определений)	$M_t = \sqrt{m_0^2 + m_1^2}$	—

2. Сведения о частях границ образуемого земельного участка **40:26:000043:33:ЗУ840** :

обозначение земельного участка

Обозначение части границ		Горизонтальное проложение (S), м	Описание прохождения части границ	Сведения о согласовании местоположения границ (согласовано/спорное)
от т.	до т.			
1	2	3	4	5
н1781У	н1786У	3,60	—	—
н1786У	н1787У	6,20	—	—
н1787У	н1782У	3,62	—	—
н1782У	н1781У	6,07	—	—

3. Сведения о характеристиках образуемого земельного участка **40:26:000043:33:ЗУ840** :

обозначение земельного участка

№ п/п	Наименование характеристик земельного участка	Значение характеристики
1	2	3
1.	Адрес земельного участка	—

1	2	3
1.1.	Сведения о местоположении земельного участка (при отсутствии адреса) в структурированном в соответствии с федеральной информационной адресной системой виде	Калужская обл., г. Калуга
1.2.	Дополнительные сведения о местоположении земельного участка	—
2	Категория земель	Земли населенных пунктов
3	Вид (виды) разрешенного использования	Хранение автотранспорта
3.1.	Дополнительные сведения об использовании земельного участка	—
4.	Реестровый номер границ территориальной зоны или в случае отсутствия такого реестрового номера ее индивидуальное обозначение (вид, тип, номер, индекс)	—
5.	Площадь земельного участка ± величина предельной погрешности определения (вычисления) площади (**Р ± ΔР**), **м²**	22±2
6.	Формула, примененная для вычисления предельной погрешности определения площади земельного участка, с подставленными значениями и итоговые (вычисленные) значения (**ΔР**), м2	$\Delta P = 3{,}5 \cdot M_t \cdot \sqrt{P_{док}} = 3{,}5 \cdot 0{,}10 \cdot \sqrt{22} = 2$
7.	Предельный минимальный и максимальный размеры земельного участка (**Рмин и Рмакс), м²**	—
8.	Кадастровый или иной государственный учетный номер (инвентарный) объекта недвижимости, расположенного на образуемом земельном участке	—
9.	Кадастровые номера исходных земельных участков	40:26:000043:33
9.1.	Кадастровый номер входящего в состав земельного участка, представляющего собой единое землепользование (номер контура многоконтурного земельного участка), преобразование которого осуществляется	—
9.2.	Кадастровые номера земельных участков, исключаемых из состава измененного (исходного) земельного участка, представляющего собой единое землепользование	—
9.3.	Кадастровый или иной государственный учетный номер (инвентарный) объекта недвижимости, расположенного на измененном земельном участке	—
10.	Условный номер земельного участка	—
11	Учетный номер проекта межевания территории	—
12	Дополнительные сведения об образовании земельного участка	—
13	Сведения о земельных участках (землях общего пользования, территории общего пользования), посредством которых обеспечивается доступ	40:26:000043:33
14.	Иные сведения	—

4. Пояснения к сведениям об образуемом земельном участке **40:26:000043:33:ЗУ840** **:**

обозначение земельного участка

1.	

1. Сведения о характерных точках границ образуемого земельного участка **40:26:000043:33:ЗУ841** **:**

обозначение земельного участка

Система координат МСК-40 Зона № 1

Обозначение характерных точек границ	Координаты, м		Метод определения координат	Формулы, примененные для расчета средней квадратической погрешности определения координат характерных точек границ (M_t), с подставленными в такие формулы значениями и итоговые (вычисленные) значения M_t, м	Описание закрепления точки
	X	Y			
1	2	3	4	5	6
н1786У	437088,69	1298083,24	Метод спутниковых геодезических измерений (определений)	$M_t = \sqrt{m_0^2 + m_1^2}$	—
н1788У	437087,47	1298086,51	Метод спутниковых геодезических измерений (определений)	$M_t = \sqrt{m_0^2 + m_1^2}$	—
н1789У	437081,63	1298084,11	Метод спутниковых геодезических измерений (определений)	$M_t = \sqrt{m_0^2 + m_1^2}$	—
н1790У	437082,85	1298081,14	Метод спутниковых геодезических измерений (определений)	$M_t = \sqrt{m_0^2 + m_1^2}$	—
н1787У	437082,95	1298080,89	Метод спутниковых геодезических измерений (определений)	$M_t = \sqrt{m_0^2 + m_1^2}$	—
н1786У	437088,69	1298083,24	Метод спутниковых геодезических измерений (определений)	$M_t = \sqrt{m_0^2 + m_1^2}$	—

2. Сведения о частях границ образуемого земельного участка **40:26:000043:33:ЗУ841** :

обозначение земельного участка

Обозначение части границ		Горизонтальное проложение (S), м	Описание прохождения части границ	Сведения о согласовании местоположения границ (согласовано/спорное)
от т.	до т.			
1	2	3	4	5
н1786У	н1788У	3,49	—	—
н1788У	н1789У	6,31	—	—
н1789У	н1790У	3,21	—	—
н1790У	н1787У	0,27	—	—
н1787У	н1786У	6,20	—	—

3. Сведения о характеристиках образуемого земельного участка **40:26:000043:33:ЗУ841** :

обозначение земельного участка

№ п/п	Наименование характеристик земельного участка	Значение характеристики
1	2	3
1.	Адрес земельного участка	—

1	2	3
1.1.	Сведения о местоположении земельного участка (при отсутствии адреса) в структурированном в соответствии с федеральной информационной адресной системой виде	Калужская обл., г. Калуга
1.2.	Дополнительные сведения о местоположении земельного участка	—
2	Категория земель	Земли населенных пунктов
3	Вид (виды) разрешенного использования	Хранение автотранспорта
3.1.	Дополнительные сведения об использовании земельного участка	—
4.	Реестровый номер границ территориальной зоны или в случае отсутствия такого реестрового номера ее индивидуальное обозначение (вид, тип, номер, индекс)	—
5.	Площадь земельного участка ± величина предельной погрешности определения (вычисления) площади (**Р ± ΔР**), **м²**	22±2
6.	Формула, примененная для вычисления предельной погрешности определения площади земельного участка, с подставленными значениями и итоговые (вычисленные) значения (**ΔР**), м2	$\Delta P = 3{,}5 \cdot M_t \cdot \sqrt{P_{док}} = 3{,}5 \cdot 0{,}10 \cdot \sqrt{22} = 2$
7.	Предельный минимальный и максимальный размеры земельного участка (**Рмин и Рмакс), м²**	—
8.	Кадастровый или иной государственный учетный номер (инвентарный) объекта недвижимости, расположенного на образуемом земельном участке	—
9.	Кадастровые номера исходных земельных участков	40:26:000043:33
9.1.	Кадастровый номер входящего в состав земельного участка, представляющего собой единое землепользование (номер контура многоконтурного земельного участка), преобразование которого осуществляется	—
9.2.	Кадастровые номера земельных участков, исключаемых из состава измененного (исходного) земельного участка, представляющего собой единое землепользование	—
9.3.	Кадастровый или иной государственный учетный номер (инвентарный) объекта недвижимости, расположенного на измененном земельном участке	—
10.	Условный номер земельного участка	—
11	Учетный номер проекта межевания территории	—
12	Дополнительные сведения об образовании земельного участка	—
13	Сведения о земельных участках (землях общего пользования, территории общего пользования), посредством которых обеспечивается доступ	40:26:000043:33
14.	Иные сведения	—

4. Пояснения к сведениям об образуемом земельном участке **40:26:000043:33:ЗУ841** **:**

обозначение земельного участка

1.	

1. Сведения о характерных точках границ образуемого земельного участка **40:26:000043:33:ЗУ842** **:**

обозначение земельного участка

Система координат МСК-40 Зона № 1

Обозначение характерных точек границ	Координаты, м		Метод определения координат	Формулы, примененные для расчета средней квадратической погрешности определения координат характерных точек границ (M_t), с подставленными в такие формулы значениями и итоговые (вычисленные) значения M_t, м	Описание закрепления точки
	X	Y			
1	2	3	4	5	6
н1785У	437078,59	1298075,30	Метод спутниковых геодезических измерений (определений)	$M_t = \sqrt{m_0^2 + m_1^2}$	—
н1782У	437084,32	1298077,54	Метод спутниковых геодезических измерений (определений)	$M_t = \sqrt{m_0^2 + m_1^2}$	—
н1787У	437082,95	1298080,89	Метод спутниковых геодезических измерений (определений)	$M_t = \sqrt{m_0^2 + m_1^2}$	—
н1790У	437082,85	1298081,14	Метод спутниковых геодезических измерений (определений)	$M_t = \sqrt{m_0^2 + m_1^2}$	—
н1791У	437077,14	1298078,80	Метод спутниковых геодезических измерений (определений)	$M_t = \sqrt{m_0^2 + m_1^2}$	—
н1785У	437078,59	1298075,30	Метод спутниковых геодезических измерений (определений)	$M_t = \sqrt{m_0^2 + m_1^2}$	—

2. Сведения о частях границ образуемого земельного участка **40:26:000043:33:ЗУ842** :

обозначение земельного участка

Обозначение части границ		Горизонтальное проложение (S), м	Описание прохождения части границ	Сведения о согласовании местоположения границ (согласовано/спорное)
от т.	до т.			
1	2	3	4	5
н1785У	н1782У	6,15	—	—
н1782У	н1787У	3,62	—	—
н1787У	н1790У	0,27	—	—
н1790У	н1791У	6,17	—	—
н1791У	н1785У	3,79	—	—

3. Сведения о характеристиках образуемого земельного участка **40:26:000043:33:ЗУ842** :

обозначение земельного участка

№ п/п	Наименование характеристик земельного участка	Значение характеристики
1	2	3
1.	Адрес земельного участка	—

1	2	3
1.1.	Сведения о местоположении земельного участка (при отсутствии адреса) в структурированном в соответствии с федеральной информационной адресной системой виде	Калужская обл., г. Калуга
1.2.	Дополнительные сведения о местоположении земельного участка	—
2	Категория земель	Земли населенных пунктов
3	Вид (виды) разрешенного использования	Хранение автотранспорта
3.1.	Дополнительные сведения об использовании земельного участка	—
4.	Реестровый номер границ территориальной зоны или в случае отсутствия такого реестрового номера ее индивидуальное обозначение (вид, тип, номер, индекс)	—
5.	Площадь земельного участка ± величина предельной погрешности определения (вычисления) площади (**Р ± ΔР**), **м²**	24±2
6.	Формула, примененная для вычисления предельной погрешности определения площади земельного участка, с подставленными значениями и итоговые (вычисленные) значения (**ΔР**), м2	$\Delta P = 3{,}5 \cdot M_t \cdot \sqrt{P_{док}} = 3{,}5 \cdot 0{,}10 \cdot \sqrt{24} = 2$
7.	Предельный минимальный и максимальный размеры земельного участка (**Рмин и Рмакс), м²**	—
8.	Кадастровый или иной государственный учетный номер (инвентарный) объекта недвижимости, расположенного на образуемом земельном участке	—
9.	Кадастровые номера исходных земельных участков	40:26:000043:33
9.1.	Кадастровый номер входящего в состав земельного участка, представляющего собой единое землепользование (номер контура многоконтурного земельного участка), преобразование которого осуществляется	—
9.2.	Кадастровые номера земельных участков, исключаемых из состава измененного (исходного) земельного участка, представляющего собой единое землепользование	—
9.3.	Кадастровый или иной государственный учетный номер (инвентарный) объекта недвижимости, расположенного на измененном земельном участке	—
10.	Условный номер земельного участка	—
11	Учетный номер проекта межевания территории	—
12	Дополнительные сведения об образовании земельного участка	—
13	Сведения о земельных участках (землях общего пользования, территории общего пользования), посредством которых обеспечивается доступ	40:26:000043:33
14.	Иные сведения	—

4. Пояснения к сведениям об образуемом земельном участке **40:26:000043:33:ЗУ842** **:**

обозначение земельного участка

1.	

1. Сведения о характерных точках границ образуемого земельного участка **40:26:000043:33:ЗУ843** **:**

обозначение земельного участка

Система координат МСК-40 Зона № 1

Обозначение характерных точек границ	Координаты, м		Метод определения координат	Формулы, примененные для расчета средней квадратической погрешности определения координат характерных точек границ (M_t), с подставленными в такие формулы значениями и итоговые (вычисленные) значения M_t, м	Описание закрепления точки
	X	Y			
1	2	3	4	5	6
н1791У	437077,14	1298078,80	Метод спутниковых геодезических измерений (определений)	$M_t = \sqrt{m_0^2 + m_1^2}$	—
н1790У	437082,85	1298081,14	Метод спутниковых геодезических измерений (определений)	$M_t = \sqrt{m_0^2 + m_1^2}$	—
н1789У	437081,63	1298084,11	Метод спутниковых геодезических измерений (определений)	$M_t = \sqrt{m_0^2 + m_1^2}$	—
н1792У	437081,50	1298084,42	Метод спутниковых геодезических измерений (определений)	$M_t = \sqrt{m_0^2 + m_1^2}$	—
н1793У	437075,78	1298082,07	Метод спутниковых геодезических измерений (определений)	$M_t = \sqrt{m_0^2 + m_1^2}$	—
н1791У	437077,14	1298078,80	Метод спутниковых геодезических измерений (определений)	$M_t = \sqrt{m_0^2 + m_1^2}$	—

2. Сведения о частях границ образуемого земельного участка **40:26:000043:33:ЗУ843** :

обозначение земельного участка

Обозначение части границ		Горизонтальное проложение (S), м	Описание прохождения части границ	Сведения о согласовании местоположения границ (согласовано/спорное)
от т.	до т.			
1	2	3	4	5
н1791У	н1790У	6,17	—	—
н1790У	н1789У	3,21	—	—
н1789У	н1792У	0,34	—	—
н1792У	н1793У	6,18	—	—
н1793У	н1791У	3,54	—	—

3. Сведения о характеристиках образуемого земельного участка **40:26:000043:33:ЗУ843** :

обозначение земельного участка

№ п/п	Наименование характеристик земельного участка	Значение характеристики
1	2	3
1.	Адрес земельного участка	—

1	2	3
1.1.	Сведения о местоположении земельного участка (при отсутствии адреса) в структурированном в соответствии с федеральной информационной адресной системой виде	Калужская обл., г. Калуга
1.2.	Дополнительные сведения о местоположении земельного участка	—
2	Категория земель	Земли населенных пунктов
3	Вид (виды) разрешенного использования	Хранение автотранспорта
3.1.	Дополнительные сведения об использовании земельного участка	—
4.	Реестровый номер границ территориальной зоны или в случае отсутствия такого реестрового номера ее индивидуальное обозначение (вид, тип, номер, индекс)	—
5.	Площадь земельного участка ± величина предельной погрешности определения (вычисления) площади (**Р ± ΔР**), **м²**	22±2
6.	Формула, примененная для вычисления предельной погрешности определения площади земельного участка, с подставленными значениями и итоговые (вычисленные) значения (**ΔР**), м2	$\Delta P = 3{,}5 \cdot M_t \cdot \sqrt{P_{док}} = 3{,}5 \cdot 0{,}10 \cdot \sqrt{22} = 2$
7.	Предельный минимальный и максимальный размеры земельного участка (**Рмин и Рмакс), м²**	—
8.	Кадастровый или иной государственный учетный номер (инвентарный) объекта недвижимости, расположенного на образуемом земельном участке	—
9.	Кадастровые номера исходных земельных участков	40:26:000043:33
9.1.	Кадастровый номер входящего в состав земельного участка, представляющего собой единое землепользование (номер контура многоконтурного земельного участка), преобразование которого осуществляется	—
9.2.	Кадастровые номера земельных участков, исключаемых из состава измененного (исходного) земельного участка, представляющего собой единое землепользование	—
9.3.	Кадастровый или иной государственный учетный номер (инвентарный) объекта недвижимости, расположенного на измененном земельном участке	—
10.	Условный номер земельного участка	—
11	Учетный номер проекта межевания территории	—
12	Дополнительные сведения об образовании земельного участка	—
13	Сведения о земельных участках (землях общего пользования, территории общего пользования), посредством которых обеспечивается доступ	40:26:000043:33
14.	Иные сведения	—

4. Пояснения к сведениям об образуемом земельном участке **40:26:000043:33:ЗУ843** **:**

обозначение земельного участка

1.	

1. Сведения о характерных точках границ образуемого земельного участка **40:26:000043:33:ЗУ844** **:**

обозначение земельного участка

Система координат МСК-40 Зона № 1

Обозначение характерных точек границ	Координаты, м		Метод определения координат	Формулы, примененные для расчета средней квадратической погрешности определения координат характерных точек границ (M_t), с подставленными в такие формулы значениями и итоговые (вычисленные) значения M_t, м	Описание закрепления точки
	X	Y			
1	2	3	4	5	6
н1788У	437087,47	1298086,51	Метод спутниковых геодезических измерений (определений)	$M_t = \sqrt{m_0^2 + m_1^2}$	—
н1794У	437086,24	1298089,64	Метод спутниковых геодезических измерений (определений)	$M_t = \sqrt{m_0^2 + m_1^2}$	—
н1795У	437080,31	1298087,36	Метод спутниковых геодезических измерений (определений)	$M_t = \sqrt{m_0^2 + m_1^2}$	—
н1796У	437081,50	1298084,42	Метод спутниковых геодезических измерений (определений)	$M_t = \sqrt{m_0^2 + m_1^2}$	—
н1789У	437081,63	1298084,11	Метод спутниковых геодезических измерений (определений)	$M_t = \sqrt{m_0^2 + m_1^2}$	—
н1788У	437087,47	1298086,51	Метод спутниковых геодезических измерений (определений)	$M_t = \sqrt{m_0^2 + m_1^2}$	—

2. Сведения о частях границ образуемого земельного участка **40:26:000043:33:ЗУ844** :

обозначение земельного участка

Обозначение части границ		Горизонтальное проложение (S), м	Описание прохождения части границ	Сведения о согласовании местоположения границ (согласовано/спорное)
от т.	до т.			
1	2	3	4	5
н1788У	н1794У	3,36	—	—
н1794У	н1795У	6,35	—	—
н1795У	н1796У	3,17	—	—
н1796У	н1789У	0,34	—	—
н1789У	н1788У	6,31	—	—

3. Сведения о характеристиках образуемого земельного участка **40:26:000043:33:ЗУ844** :

обозначение земельного участка

№ п/п	Наименование характеристик земельного участка	Значение характеристики
1	2	3
1.	Адрес земельного участка	—

1	2	3
1.1.	Сведения о местоположении земельного участка (при отсутствии адреса) в структурированном в соответствии с федеральной информационной адресной системой виде	Калужская обл., г. Калуга
1.2.	Дополнительные сведения о местоположении земельного участка	—
2	Категория земель	Земли населенных пунктов
3	Вид (виды) разрешенного использования	Хранение автотранспорта
3.1.	Дополнительные сведения об использовании земельного участка	—
4.	Реестровый номер границ территориальной зоны или в случае отсутствия такого реестрового номера ее индивидуальное обозначение (вид, тип, номер, индекс)	—
5.	Площадь земельного участка ± величина предельной погрешности определения (вычисления) площади (**Р ± ΔР**), **м²**	22±2
6.	Формула, примененная для вычисления предельной погрешности определения площади земельного участка, с подставленными значениями и итоговые (вычисленные) значения (**ΔР**), м2	$\Delta P = 3{,}5 \cdot M_t \cdot \sqrt{P_{док}} = 3{,}5 \cdot 0{,}10 \cdot \sqrt{22} = 2$
7.	Предельный минимальный и максимальный размеры земельного участка (**Рмин и Рмакс), м²**	—
8.	Кадастровый или иной государственный учетный номер (инвентарный) объекта недвижимости, расположенного на образуемом земельном участке	—
9.	Кадастровые номера исходных земельных участков	40:26:000043:33
9.1.	Кадастровый номер входящего в состав земельного участка, представляющего собой единое землепользование (номер контура многоконтурного земельного участка), преобразование которого осуществляется	—
9.2.	Кадастровые номера земельных участков, исключаемых из состава измененного (исходного) земельного участка, представляющего собой единое землепользование	—
9.3.	Кадастровый или иной государственный учетный номер (инвентарный) объекта недвижимости, расположенного на измененном земельном участке	—
10.	Условный номер земельного участка	—
11	Учетный номер проекта межевания территории	—
12	Дополнительные сведения об образовании земельного участка	—
13	Сведения о земельных участках (землях общего пользования, территории общего пользования), посредством которых обеспечивается доступ	40:26:000043:33
14.	Иные сведения	—

4. Пояснения к сведениям об образуемом земельном участке **40:26:000043:33:ЗУ844** **:**

обозначение земельного участка

1.	

1. Сведения о характерных точках границ образуемого земельного участка **40:26:000043:33:ЗУ845** **:**

обозначение земельного участка

Система координат МСК-40

Зона № 1

Обозначение характерных точек границ	Координаты, м		Метод определения координат	Формулы, примененные для расчета средней квадратической погрешности определения координат характерных точек границ (M_t), с подставленными в такие формулы значениями и итоговые (вычисленные) значения M_t, м	Описание закрепления точки
	X	Y			
1	2	3	4	5	6
н1794У	437086,24	1298089,64	Метод спутниковых геодезических измерений (определений)	$M_t = \sqrt{m_0^2 + m_1^2}$	—
н1797У	437085,03	1298092,94	Метод спутниковых геодезических измерений (определений)	$M_t = \sqrt{m_0^2 + m_1^2}$	—
н1798У	437079,03	1298090,57	Метод спутниковых геодезических измерений (определений)	$M_t = \sqrt{m_0^2 + m_1^2}$	—
н1795У	437080,31	1298087,36	Метод спутниковых геодезических измерений (определений)	$M_t = \sqrt{m_0^2 + m_1^2}$	—
н1794У	437086,24	1298089,64	Метод спутниковых геодезических измерений (определений)	$M_t = \sqrt{m_0^2 + m_1^2}$	—

2. Сведения о частях границ образуемого земельного участка **40:26:000043:33:ЗУ845** :

обозначение земельного участка

Обозначение части границ		Горизонтальное проложение (S), м	Описание прохождения части границ	Сведения о согласовании местоположения границ (согласовано/спорное)
от т.	до т.			
1	2	3	4	5
н1794У	н1797У	3,51	—	—
н1797У	н1798У	6,45	—	—
н1798У	н1795У	3,46	—	—
н1795У	н1794У	6,35	—	—

3. Сведения о характеристиках образуемого земельного участка **40:26:000043:33:ЗУ845** :

обозначение земельного участка

№ п/п	Наименование характеристик земельного участка	Значение характеристики
1	2	3
1.	Адрес земельного участка	—
1.1.	Сведения о местоположении земельного участка (при отсутствии адреса) в структурированном в соответствии с федеральной информационной адресной системой виде	Калужская обл., г. Калуга
1.2.	Дополнительные сведения о местоположении земельного участка	—
2	Категория земель	Земли населенных пунктов
3	Вид (виды) разрешенного использования	Хранение автотранспорта

1	2	3
3.1.	Дополнительные сведения об использовании земельного участка	—
4.	Реестровый номер границ территориальной зоны или в случае отсутствия такого реестрового номера ее индивидуальное обозначение (вид, тип, номер, индекс)	—
5.	Площадь земельного участка ± величина предельной погрешности определения (вычисления) площади (**Р ± ΔР**), **м²**	22±2
6.	Формула, примененная для вычисления предельной погрешности определения площади земельного участка, с подставленными значениями и итоговые (вычисленные) значения (**ΔР**), м2	$\Delta P = 3{,}5 \cdot M_t \cdot \sqrt{P_{док}} = 3{,}5 \cdot 0{,}10 \cdot \sqrt{22} = 2$
7.	Предельный минимальный и максимальный размеры земельного участка (**Рмин и Рмакс), м²**	—
8.	Кадастровый или иной государственный учетный номер (инвентарный) объекта недвижимости, расположенного на образуемом земельном участке	—
9.	Кадастровые номера исходных земельных участков	40:26:000043:33
9.1.	Кадастровый номер входящего в состав земельного участка, представляющего собой единое землепользование (номер контура многоконтурного земельного участка), преобразование которого осуществляется	—
9.2.	Кадастровые номера земельных участков, исключаемых из состава измененного (исходного) земельного участка, представляющего собой единое землепользование	—
9.3.	Кадастровый или иной государственный учетный номер (инвентарный) объекта недвижимости, расположенного на измененном земельном участке	—
10.	Условный номер земельного участка	—
11	Учетный номер проекта межевания территории	—
12	Дополнительные сведения об образовании земельного участка	—
13	Сведения о земельных участках (землях общего пользования, территории общего пользования), посредством которых обеспечивается доступ	40:26:000043:33
14.	Иные сведения	—

4. Пояснения к сведениям об образуемом земельном участке **40:26:000043:33:ЗУ845** **:**

обозначение земельного участка

1.	

1. Сведения о характерных точках границ образуемого земельного участка **40:26:000043:33:ЗУ846** **:**

обозначение земельного участка

Система координат МСК-40 Зона № 1

Обозначение характерных точек границ	Координаты, м		Метод определения координат	Формулы, примененные для расчета средней квадратической погрешности определения координат характерных точек границ (M_t), с подставленными в такие формулы значениями и итоговые (вычисленные) значения M_t, м	Описание закрепления точки
	X	Y			
1	2	3	4	5	6
н1793У	437075,78	1298082,07	Метод спутниковых геодезических измерений (определений)	$M_t = \sqrt{m_0^2 + m_1^2}$	—

н1796У	437081,50	1298084,42	Метод спутниковых геодезических измерений (определений)	$M_t = \sqrt{m_0^2 + m_1^2}$	—
н1795У	437080,31	1298087,36	Метод спутниковых геодезических измерений (определений)	$M_t = \sqrt{m_0^2 + m_1^2}$	—
н1799У	437074,55	1298085,08	Метод спутниковых геодезических измерений (определений)	$M_t = \sqrt{m_0^2 + m_1^2}$	—
н1793У	437075,78	1298082,07	Метод спутниковых геодезических измерений (определений)	$M_t = \sqrt{m_0^2 + m_1^2}$	—

2. Сведения о частях границ образуемого земельного участка **40:26:000043:33:ЗУ846** **:**

обозначение земельного участка

Обозначение части границ		Горизонтальное проложение (S), м	Описание прохождения части границ	Сведения о согласовании местоположения границ (согласовано/спорное)
от т.	до т.			
1	2	3	4	5
н1793У	н1796У	6,18	—	—
н1796У	н1795У	3,17	—	—
н1795У	н1799У	6,19	—	—
н1799У	н1793У	3,25	—	—

3. Сведения о характеристиках образуемого земельного участка **40:26:000043:33:ЗУ846** **:**

обозначение земельного участка

№ п/п	Наименование характеристик земельного участка	Значение характеристики
1	2	3
1.	Адрес земельного участка	—
1.1.	Сведения о местоположении земельного участка (при отсутствии адреса) в структурированном в соответствии с федеральной информационной адресной системой виде	Калужская обл., г. Калуга
1.2.	Дополнительные сведения о местоположении земельного участка	—
2	Категория земель	Земли населенных пунктов
3	Вид (виды) разрешенного использования	Хранение автотранспорта
3.1.	Дополнительные сведения об использовании земельного участка	—
4.	Реестровый номер границ территориальной зоны или в случае отсутствия такого реестрового номера ее индивидуальное обозначение (вид, тип, номер, индекс)	—
5.	Площадь земельного участка ± величина предельной погрешности определения (вычисления) площади (**Р ± ΔР**), **м²**	20±2
6.	Формула, примененная для вычисления предельной погрешности определения площади земельного участка, с подставленными значениями и итоговые (вычисленные) значения (**ΔР**), м2	$\Delta P = 3,5 \cdot M_t \cdot \sqrt{P_{док}} = 3,5 \cdot 0,10 \cdot \sqrt{20} = 2$
7.	Предельный минимальный и максимальный размеры земельного участка (**Рмин и Рмакс), м²**	—
8.	Кадастровый или иной государственный учетный номер (инвентарный) объекта	—

1	2	3
	недвижимости, расположенного на образуемом земельном участке	
9.	Кадастровые номера исходных земельных участков	40:26:000043:33
9.1.	Кадастровый номер входящего в состав земельного участка, представляющего собой единое землепользование (номер контура многоконтурного земельного участка), преобразование которого осуществляется	—
9.2.	Кадастровые номера земельных участков, исключаемых из состава измененного (исходного) земельного участка, представляющего собой единое землепользование	—
9.3.	Кадастровый или иной государственный учетный номер (инвентарный) объекта недвижимости, расположенного на измененном земельном участке	—
10.	Условный номер земельного участка	—
11	Учетный номер проекта межевания территории	—
12	Дополнительные сведения об образовании земельного участка	—
13	Сведения о земельных участках (землях общего пользования, территории общего пользования), посредством которых обеспечивается доступ	40:26:000043:33
14.	Иные сведения	—

4. Пояснения к сведениям об образуемом земельном участке **40:26:000043:33:ЗУ846** :

обозначение земельного участка

1.	

1. Сведения о характерных точках границ образуемого земельного участка **40:26:000043:33:ЗУ847** :

обозначение земельного участка

Система координат МСК-40

Зона № 1

Обозначение характерных точек границ	Координаты, м		Метод определения координат	Формулы, примененные для расчета средней квадратической погрешности определения координат характерных точек границ (M_t), с подставленными в такие формулы значениями и итоговые (вычисленные) значения M_t, м	Описание закрепления точки
	X	Y			
1	2	3	4	5	6
н1798У	437079,03	1298090,57	Метод спутниковых геодезических измерений (определений)	$M_t = \sqrt{m_0^2 + m_1^2}$	—
н1797У	437085,03	1298092,94	Метод спутниковых геодезических измерений (определений)	$M_t = \sqrt{m_0^2 + m_1^2}$	—
н1800У	437083,59	1298096,36	Метод спутниковых геодезических измерений (определений)	$M_t = \sqrt{m_0^2 + m_1^2}$	—
н1801У	437077,67	1298094,01	Метод спутниковых геодезических измерений (определений)	$M_t = \sqrt{m_0^2 + m_1^2}$	—
н1802У	437077,73	1298093,85	Метод спутниковых геодезических измерений (определений)	$M_t = \sqrt{m_0^2 + m_1^2}$	—

н1803У	437078,97	1298090,75	Метод спутниковых геодезических измерений (определений)	$M_t = \sqrt{m_0^2 + m_1^2}$	—
н1798У	437079,03	1298090,57	Метод спутниковых геодезических измерений (определений)	$M_t = \sqrt{m_0^2 + m_1^2}$	—

2. Сведения о частях границ образуемого земельного участка **40:26:000043:33:ЗУ847** **:**

обозначение земельного участка

Обозначение части границ		Горизонтальное проложение (S), м	Описание прохождения части границ	Сведения о согласовании местоположения границ (согласовано/спорное)
от т.	до т.			
1	2	3	4	5
н1798У	н1797У	6,45	—	—
н1797У	н1800У	3,71	—	—
н1800У	н1801У	6,37	—	—
н1801У	н1802У	0,17	—	—
н1802У	н1803У	3,34	—	—
н1803У	н1798У	0,19	—	—

3. Сведения о характеристиках образуемого земельного участка **40:26:000043:33:ЗУ847** **:**

обозначение земельного участка

№ п/п	Наименование характеристик земельного участка	Значение характеристики
1	2	3
1.	Адрес земельного участка	—
1.1.	Сведения о местоположении земельного участка (при отсутствии адреса) в структурированном в соответствии с федеральной информационной адресной системой виде	Калужская обл., г. Калуга
1.2.	Дополнительные сведения о местоположении земельного участка	—
2	Категория земель	Земли населенных пунктов
3	Вид (виды) разрешенного использования	Хранение автотранспорта
3.1.	Дополнительные сведения об использовании земельного участка	—
4.	Реестровый номер границ территориальной зоны или в случае отсутствия такого реестрового номера ее индивидуальное обозначение (вид, тип, номер, индекс)	—
5.	Площадь земельного участка ± величина предельной погрешности определения (вычисления) площади (**Р ± ΔР**), **м²**	24±2
6.	Формула, примененная для вычисления предельной погрешности определения площади земельного участка, с подставленными значениями и итоговые (вычисленные) значения (**ΔР**), м2	$\Delta P = 3,5 \cdot M_t \cdot \sqrt{P_{док}} = 3,5 \cdot 0,10 \cdot \sqrt{24} = 2$
7.	Предельный минимальный и максимальный размеры земельного участка (**Рмин и Рмакс), м²**	—
8.	Кадастровый или иной государственный учетный номер (инвентарный) объекта недвижимости, расположенного на образуемом земельном участке	—
9.	Кадастровые номера исходных земельных участков	40:26:000043:33
9.1.	Кадастровый номер входящего в состав земельного участка, представляющего собой	—

1	2	3
	единое землепользование (номер контура многоконтурного земельного участка), преобразование которого осуществляется	
9.2.	Кадастровые номера земельных участков, исключаемых из состава измененного (исходного) земельного участка, представляющего собой единое землепользование	—
9.3.	Кадастровый или иной государственный учетный номер (инвентарный) объекта недвижимости, расположенного на измененном земельном участке	—
10.	Условный номер земельного участка	—
11	Учетный номер проекта межевания территории	—
12	Дополнительные сведения об образовании земельного участка	—
13	Сведения о земельных участках (землях общего пользования, территории общего пользования), посредством которых обеспечивается доступ	40:26:000043:33
14.	Иные сведения	—

4. Пояснения к сведениям об образуемом земельном участке **40:26:000043:33:ЗУ847** :

обозначение земельного участка

1.	

1. Сведения о характерных точках границ образуемого земельного участка **40:26:000043:33:ЗУ848** :

обозначение земельного участка

Система координат МСК-40

Зона № 1

Обозначение характерных точек границ	Координаты, м		Метод определения координат	Формулы, примененные для расчета средней квадратической погрешности определения координат характерных точек границ (M_t), с подставленными в такие формулы значениями и итоговые (вычисленные) значения M_t, м	Описание закрепления точки
	X	Y			
1	2	3	4	5	6
н1799У	437074,55	1298085,08	Метод спутниковых геодезических измерений (определений)	$M_t = \sqrt{m_0^2 + m_1^2}$	—
н1795У	437080,31	1298087,36	Метод спутниковых геодезических измерений (определений)	$M_t = \sqrt{m_0^2 + m_1^2}$	—
н1798У	437079,03	1298090,57	Метод спутниковых геодезических измерений (определений)	$M_t = \sqrt{m_0^2 + m_1^2}$	—
н1803У	437078,97	1298090,75	Метод спутниковых геодезических измерений (определений)	$M_t = \sqrt{m_0^2 + m_1^2}$	—
н1804У	437073,17	1298088,45	Метод спутниковых геодезических измерений (определений)	$M_t = \sqrt{m_0^2 + m_1^2}$	—
н1799У	437074,55	1298085,08	Метод спутниковых геодезических измерений (определений)	$M_t = \sqrt{m_0^2 + m_1^2}$	—

2. Сведения о частях границ образуемого земельного участка **40:26:000043:33:ЗУ848** :

обозначение земельного участка

Обозначение части границ		Горизонтальное проложение (S), м	Описание прохождения части границ	Сведения о согласовании местоположения границ (согласовано/спорное)
от т.	до т.			
1	2	3	4	5
н1799У	н1795У	6,19	—	—
н1795У	н1798У	3,46	—	—
н1798У	н1803У	0,19	—	—
н1803У	н1804У	6,24	—	—
н1804У	н1799У	3,64	—	—

3. Сведения о характеристиках образуемого земельного участка **40:26:000043:33:ЗУ848** :

обозначение земельного участка

№ п/п	Наименование характеристик земельного участка	Значение характеристики
1	2	3
1.	Адрес земельного участка	—
1.1.	Сведения о местоположении земельного участка (при отсутствии адреса) в структурированном в соответствии с федеральной информационной адресной системой виде	Калужская обл., г. Калуга
1.2.	Дополнительные сведения о местоположении земельного участка	—
2	Категория земель	Земли населенных пунктов
3	Вид (виды) разрешенного использования	Хранение автотранспорта
3.1.	Дополнительные сведения об использовании земельного участка	—
4.	Реестровый номер границ территориальной зоны или в случае отсутствия такого реестрового номера ее индивидуальное обозначение (вид, тип, номер, индекс)	—
5.	Площадь земельного участка ± величина предельной погрешности определения (вычисления) площади (**Р ± ΔР**), **м²**	23±2
6.	Формула, примененная для вычисления предельной погрешности определения площади земельного участка, с подставленными значениями и итоговые (вычисленные) значения (**ΔР**), м2	$\Delta P = 3,5 \cdot M_t \cdot \sqrt{P_{док}} = 3,5 \cdot 0,10 \cdot \sqrt{23} = 2$
7.	Предельный минимальный и максимальный размеры земельного участка (**Рмин и Рмакс), м²**	—
8.	Кадастровый или иной государственный учетный номер (инвентарный) объекта недвижимости, расположенного на образуемом земельном участке	—
9.	Кадастровые номера исходных земельных участков	40:26:000043:33
9.1.	Кадастровый номер входящего в состав земельного участка, представляющего собой единое землепользование (номер контура многоконтурного земельного участка), преобразование которого осуществляется	—
9.2.	Кадастровые номера земельных участков, исключаемых из состава измененного (исходного) земельного участка, представляющего собой единое землепользование	—
9.3.	Кадастровый или иной государственный учетный номер (инвентарный) объекта недвижимости, расположенного на измененном земельном участке	—
10.	Условный номер земельного участка	—
11	Учетный номер проекта межевания территории	—

1	2	3
12	Дополнительные сведения об образовании земельного участка	—
13	Сведения о земельных участках (землях общего пользования, территории общего пользования), посредством которых обеспечивается доступ	40:26:000043:33
14.	Иные сведения	—

4. Пояснения к сведениям об образуемом земельном участке **40:26:000043:33:ЗУ848** **:**

обозначение земельного участка

1.	

1. Сведения о характерных точках границ образуемого земельного участка **40:26:000043:33:ЗУ849** **:**

обозначение земельного участка

Система координат МСК-40 Зона № 1

Обозначение характерных точек границ	Координаты, м		Метод определения координат	Формулы, примененные для расчета средней квадратической погрешности определения координат характерных точек границ (M_t), с подставленными в такие формулы значениями и итоговые (вычисленные) значения M_t, м	Описание закрепления точки
	X	Y			
1	2	3	4	5	6
н1804У	437073,17	1298088,45	Метод спутниковых геодезических измерений (определений)	$M_t = \sqrt{m_0^2 + m_1^2}$	—
н1803У	437078,97	1298090,75	Метод спутниковых геодезических измерений (определений)	$M_t = \sqrt{m_0^2 + m_1^2}$	—
н1802У	437077,73	1298093,85	Метод спутниковых геодезических измерений (определений)	$M_t = \sqrt{m_0^2 + m_1^2}$	—
н1805У	437071,90	1298091,54	Метод спутниковых геодезических измерений (определений)	$M_t = \sqrt{m_0^2 + m_1^2}$	—
н1804У	437073,17	1298088,45	Метод спутниковых геодезических измерений (определений)	$M_t = \sqrt{m_0^2 + m_1^2}$	—

2. Сведения о частях границ образуемого земельного участка **40:26:000043:33:ЗУ849** **:**

обозначение земельного участка

Обозначение части границ		Горизонтальное проложение (S), м	Описание прохождения части границ	Сведения о согласовании местоположения границ (согласовано/спорное)
от т.	до т.			
1	2	3	4	5
н1804У	н1803У	6,24	—	—
н1803У	н1802У	3,34	—	—
н1802У	н1805У	6,27	—	—

н1805У	н1804У	3,34	—	—

3. Сведения о характеристиках образуемого земельного участка **40:26:000043:33:ЗУ849** **:**

обозначение земельного участка

№ п/п	Наименование характеристик земельного участка	Значение характеристики
1	2	3
1.	Адрес земельного участка	—
1.1.	Сведения о местоположении земельного участка (при отсутствии адреса) в структурированном в соответствии с федеральной информационной адресной системой виде	Калужская обл., г. Калуга
1.2.	Дополнительные сведения о местоположении земельного участка	—
2	Категория земель	Земли населенных пунктов
3	Вид (виды) разрешенного использования	Хранение автотранспорта
3.1.	Дополнительные сведения об использовании земельного участка	—
4.	Реестровый номер границ территориальной зоны или в случае отсутствия такого реестрового номера ее индивидуальное обозначение (вид, тип, номер, индекс)	—
5.	Площадь земельного участка ± величина предельной погрешности определения (вычисления) площади (**Р ± ΔР**), **м²**	21±2
6.	Формула, примененная для вычисления предельной погрешности определения площади земельного участка, с подставленными значениями и итоговые (вычисленные) значения (**ΔР**), м2	$\Delta P = 3,5 \cdot M_t \cdot \sqrt{P_{док}} = 3,5 \cdot 0,10 \cdot \sqrt{21} = 2$
7.	Предельный минимальный и максимальный размеры земельного участка (**Рмин и Рмакс), м²**	—
8.	Кадастровый или иной государственный учетный номер (инвентарный) объекта недвижимости, расположенного на образуемом земельном участке	—
9.	Кадастровые номера исходных земельных участков	40:26:000043:33
9.1.	Кадастровый номер входящего в состав земельного участка, представляющего собой единое землепользование (номер контура многоконтурного земельного участка), преобразование которого осуществляется	—
9.2.	Кадастровые номера земельных участков, исключаемых из состава измененного (исходного) земельного участка, представляющего собой единое землепользование	—
9.3.	Кадастровый или иной государственный учетный номер (инвентарный) объекта недвижимости, расположенного на измененном земельном участке	—
10.	Условный номер земельного участка	—
11	Учетный номер проекта межевания территории	—
12	Дополнительные сведения об образовании земельного участка	—
13	Сведения о земельных участках (землях общего пользования, территории общего пользования), посредством которых обеспечивается доступ	40:26:000043:33
14.	Иные сведения	—

4. Пояснения к сведениям об образуемом земельном участке **40:26:000043:33:ЗУ849** **:**

обозначение земельного участка

1.	

1. Сведения о характерных точках границ образуемого земельного участка **40:26:000043:33:ЗУ850** :

обозначение земельного участка

Зона № 1

Система координат МСК-40

Обозначение характерных точек границ	Координаты, м		Метод определения координат	Формулы, примененные для расчета средней квадратической погрешности определения координат характерных точек границ (M_t), с подставленными в такие формулы значениями и итоговые (вычисленные) значения M_t, м	Описание закрепления точки
	X	Y			
1	2	3	4	5	6
н1800У	437083,59	1298096,36	Метод спутниковых геодезических измерений (определений)	$M_t = \sqrt{m_0^2 + m_1^2}$	—
н1806У	437082,33	1298099,35	Метод спутниковых геодезических измерений (определений)	$M_t = \sqrt{m_0^2 + m_1^2}$	—
н1807У	437076,51	1298096,82	Метод спутниковых геодезических измерений (определений)	$M_t = \sqrt{m_0^2 + m_1^2}$	—
н1801У	437077,67	1298094,01	Метод спутниковых геодезических измерений (определений)	$M_t = \sqrt{m_0^2 + m_1^2}$	—
н1800У	437083,59	1298096,36	Метод спутниковых геодезических измерений (определений)	$M_t = \sqrt{m_0^2 + m_1^2}$	—

2. Сведения о частях границ образуемого земельного участка **40:26:000043:33:ЗУ850** :

обозначение земельного участка

Обозначение части границ		Горизонтальное проложение (S), м	Описание прохождения части границ	Сведения о согласовании местоположения границ (согласовано/спорное)
от т.	до т.			
1	2	3	4	5
н1800У	н1806У	3,24	—	—
н1806У	н1807У	6,35	—	—
н1807У	н1801У	3,04	—	—
н1801У	н1800У	6,37	—	—

3. Сведения о характеристиках образуемого земельного участка **40:26:000043:33:ЗУ850** :

обозначение земельного участка

№ п/п	Наименование характеристик земельного участка	Значение характеристики
1	2	3
1.	Адрес земельного участка	—

1	2	3
1.1.	Сведения о местоположении земельного участка (при отсутствии адреса) в структурированном в соответствии с федеральной информационной адресной системой виде	Калужская обл., г. Калуга
1.2.	Дополнительные сведения о местоположении земельного участка	—
2	Категория земель	Земли населенных пунктов
3	Вид (виды) разрешенного использования	Хранение автотранспорта
3.1.	Дополнительные сведения об использовании земельного участка	—
4.	Реестровый номер границ территориальной зоны или в случае отсутствия такого реестрового номера ее индивидуальное обозначение (вид, тип, номер, индекс)	—
5.	Площадь земельного участка ± величина предельной погрешности определения (вычисления) площади (**Р ± ΔР**), **м²**	20±2
6.	Формула, примененная для вычисления предельной погрешности определения площади земельного участка, с подставленными значениями и итоговые (вычисленные) значения (**ΔР**), м2	$\Delta P = 3{,}5 \cdot M_t \cdot \sqrt{P_{док}} = 3{,}5 \cdot 0{,}10 \cdot \sqrt{20} = 2$
7.	Предельный минимальный и максимальный размеры земельного участка (**Рмин и Рмакс), м²**	—
8.	Кадастровый или иной государственный учетный номер (инвентарный) объекта недвижимости, расположенного на образуемом земельном участке	—
9.	Кадастровые номера исходных земельных участков	40:26:000043:33
9.1.	Кадастровый номер входящего в состав земельного участка, представляющего собой единое землепользование (номер контура многоконтурного земельного участка), преобразование которого осуществляется	—
9.2.	Кадастровые номера земельных участков, исключаемых из состава измененного (исходного) земельного участка, представляющего собой единое землепользование	—
9.3.	Кадастровый или иной государственный учетный номер (инвентарный) объекта недвижимости, расположенного на измененном земельном участке	—
10.	Условный номер земельного участка	—
11	Учетный номер проекта межевания территории	—
12	Дополнительные сведения об образовании земельного участка	—
13	Сведения о земельных участках (землях общего пользования, территории общего пользования), посредством которых обеспечивается доступ	40:26:000043:33
14.	Иные сведения	—

4. Пояснения к сведениям об образуемом земельном участке **40:26:000043:33:ЗУ850** **:**

обозначение земельного участка

1.	

1. Сведения о характерных точках границ образуемого земельного участка **40:26:000043:33:ЗУ851** **:**

обозначение земельного участка

Система координат МСК-40 Зона № 1

Обозначение характерных точек границ	Координаты, м		Метод определения координат	Формулы, примененные для расчета средней квадратической погрешности определения координат характерных точек границ (M_t), с подставленными в такие формулы значениями и итоговые (вычисленные) значения M_t, м	Описание закрепления точки
	X	Y			
1	2	3	4	5	6
н1806У	437082,33	1298099,35	Метод спутниковых геодезических измерений (определений)	$M_t = \sqrt{m_0^2 + m_1^2}$	—
н1808У	437080,73	1298103,09	Метод спутниковых геодезических измерений (определений)	$M_t = \sqrt{m_0^2 + m_1^2}$	—
н1809У	437074,91	1298100,57	Метод спутниковых геодезических измерений (определений)	$M_t = \sqrt{m_0^2 + m_1^2}$	—
н1810У	437076,30	1298097,35	Метод спутниковых геодезических измерений (определений)	$M_t = \sqrt{m_0^2 + m_1^2}$	—
н1807У	437076,51	1298096,82	Метод спутниковых геодезических измерений (определений)	$M_t = \sqrt{m_0^2 + m_1^2}$	—
н1806У	437082,33	1298099,35	Метод спутниковых геодезических измерений (определений)	$M_t = \sqrt{m_0^2 + m_1^2}$	—

2. Сведения о частях границ образуемого земельного участка **40:26:000043:33:ЗУ851** :

обозначение земельного участка

Обозначение части границ		Горизонтальное проложение (S), м	Описание прохождения части границ	Сведения о согласовании местоположения границ (согласовано/спорное)
от т.	до т.			
1	2	3	4	5
н1806У	н1808У	4,07	—	—
н1808У	н1809У	6,34	—	—
н1809У	н1810У	3,51	—	—
н1810У	н1807У	0,57	—	—
н1807У	н1806У	6,35	—	—

3. Сведения о характеристиках образуемого земельного участка **40:26:000043:33:ЗУ851** :

обозначение земельного участка

№ п/п	Наименование характеристик земельного участка	Значение характеристики
1	2	3
1.	Адрес земельного участка	—

1	2	3
1.1.	Сведения о местоположении земельного участка (при отсутствии адреса) в структурированном в соответствии с федеральной информационной адресной системой виде	Калужская обл., г. Калуга
1.2.	Дополнительные сведения о местоположении земельного участка	—
2	Категория земель	Земли населенных пунктов
3	Вид (виды) разрешенного использования	Хранение автотранспорта
3.1.	Дополнительные сведения об использовании земельного участка	—
4.	Реестровый номер границ территориальной зоны или в случае отсутствия такого реестрового номера ее индивидуальное обозначение (вид, тип, номер, индекс)	—
5.	Площадь земельного участка ± величина предельной погрешности определения (вычисления) площади (**Р ± ΔР**), **м²**	26±2
6.	Формула, примененная для вычисления предельной погрешности определения площади земельного участка, с подставленными значениями и итоговые (вычисленные) значения (**ΔР**), м2	$\Delta P = 3{,}5 \cdot M_t \cdot \sqrt{P_{док}} = 3{,}5 \cdot 0{,}10 \cdot \sqrt{26} = 2$
7.	Предельный минимальный и максимальный размеры земельного участка (**Рмин и Рмакс), м²**	—
8.	Кадастровый или иной государственный учетный номер (инвентарный) объекта недвижимости, расположенного на образуемом земельном участке	—
9.	Кадастровые номера исходных земельных участков	40:26:000043:33
9.1.	Кадастровый номер входящего в состав земельного участка, представляющего собой единое землепользование (номер контура многоконтурного земельного участка), преобразование которого осуществляется	—
9.2.	Кадастровые номера земельных участков, исключаемых из состава измененного (исходного) земельного участка, представляющего собой единое землепользование	—
9.3.	Кадастровый или иной государственный учетный номер (инвентарный) объекта недвижимости, расположенного на измененном земельном участке	—
10.	Условный номер земельного участка	—
11	Учетный номер проекта межевания территории	—
12	Дополнительные сведения об образовании земельного участка	—
13	Сведения о земельных участках (землях общего пользования, территории общего пользования), посредством которых обеспечивается доступ	40:26:000043:33
14.	Иные сведения	—

4. Пояснения к сведениям об образуемом земельном участке **40:26:000043:33:ЗУ851** **:**

обозначение земельного участка

1.	

1. Сведения о характерных точках границ образуемого земельного участка **40:26:000043:33:ЗУ852** **:**

обозначение земельного участка

Зона № 1

Система координат МСК-40

Обозначение характерных точек границ	Координаты, м		Метод определения координат	Формулы, примененные для расчета средней квадратической погрешности определения координат характерных точек границ (M_t), с подставленными в такие формулы значениями и итоговые (вычисленные) значения M_t, м	Описание закрепления точки
	X	Y			
1	2	3	4	5	6
н1805У	437071,90	1298091,54	Метод спутниковых геодезических измерений (определений)	$M_t = \sqrt{m_0^2 + m_1^2}$	—
н1802У	437077,73	1298093,85	Метод спутниковых геодезических измерений (определений)	$M_t = \sqrt{m_0^2 + m_1^2}$	—
н1801У	437077,67	1298094,01	Метод спутниковых геодезических измерений (определений)	$M_t = \sqrt{m_0^2 + m_1^2}$	—
н1807У	437076,51	1298096,82	Метод спутниковых геодезических измерений (определений)	$M_t = \sqrt{m_0^2 + m_1^2}$	—
н1810У	437076,30	1298097,35	Метод спутниковых геодезических измерений (определений)	$M_t = \sqrt{m_0^2 + m_1^2}$	—
н1811У	437070,48	1298095,00	Метод спутниковых геодезических измерений (определений)	$M_t = \sqrt{m_0^2 + m_1^2}$	—
н1805У	437071,90	1298091,54	Метод спутниковых геодезических измерений (определений)	$M_t = \sqrt{m_0^2 + m_1^2}$	—

2. Сведения о частях границ образуемого земельного участка **40:26:000043:33:ЗУ852** :

обозначение земельного участка

Обозначение части границ		Горизонтальное проложение (S), м	Описание прохождения части границ	Сведения о согласовании местоположения границ (согласовано/спорное)
от т.	до т.			
1	2	3	4	5
н1805У	н1802У	6,27	—	—
н1802У	н1801У	0,17	—	—
н1801У	н1807У	3,04	—	—
н1807У	н1810У	0,57	—	—
н1810У	н1811У	6,28	—	—
н1811У	н1805У	3,74	—	—

3. Сведения о характеристиках образуемого земельного участка **40:26:000043:33:ЗУ852** :

обозначение земельного участка

№ п/п	Наименование характеристик земельного участка	Значение характеристики
1	2	3
1.	Адрес земельного участка	—
1.1.	Сведения о местоположении земельного участка (при отсутствии адреса) в структурированном в соответствии с федеральной информационной адресной системой виде	Калужская обл., г. Калуга
1.2.	Дополнительные сведения о местоположении земельного участка	—
2	Категория земель	Земли населенных пунктов
3	Вид (виды) разрешенного использования	Хранение автотранспорта
3.1.	Дополнительные сведения об использовании земельного участка	—
4.	Реестровый номер границ территориальной зоны или в случае отсутствия такого реестрового номера ее индивидуальное обозначение (вид, тип, номер, индекс)	—
5.	Площадь земельного участка ± величина предельной погрешности определения (вычисления) площади (**Р ± ΔР**), **м²**	24±2
6.	Формула, примененная для вычисления предельной погрешности определения площади земельного участка, с подставленными значениями и итоговые (вычисленные) значения (**ΔР**), м2	$\Delta P = 3{,}5 \cdot M_t \cdot \sqrt{P_{док}} = 3{,}5 \cdot 0{,}10 \cdot \sqrt{24} = 2$
7.	Предельный минимальный и максимальный размеры земельного участка (**Рмин и Рмакс), м²**	—
8.	Кадастровый или иной государственный учетный номер (инвентарный) объекта недвижимости, расположенного на образуемом земельном участке	—
9.	Кадастровые номера исходных земельных участков	40:26:000043:33
9.1.	Кадастровый номер входящего в состав земельного участка, представляющего собой единое землепользование (номер контура многоконтурного земельного участка), преобразование которого осуществляется	—
9.2.	Кадастровые номера земельных участков, исключаемых из состава измененного (исходного) земельного участка, представляющего собой единое землепользование	—
9.3.	Кадастровый или иной государственный учетный номер (инвентарный) объекта недвижимости, расположенного на измененном земельном участке	—
10.	Условный номер земельного участка	—
11	Учетный номер проекта межевания территории	—
12	Дополнительные сведения об образовании земельного участка	—
13	Сведения о земельных участках (землях общего пользования, территории общего пользования), посредством которых обеспечивается доступ	40:26:000043:33
14.	Иные сведения	—

4. Пояснения к сведениям об образуемом земельном участке **40:26:000043:33:ЗУ852** :

обозначение земельного участка

1.	

1. Сведения о характерных точках границ образуемого земельного участка **40:26:000043:33:ЗУ853** :

обозначение земельного участка

Система координат МСК-40

Зона № 1

Обозначение характерных точек границ	Координаты, м		Метод определения координат	Формулы, примененные для расчета средней квадратической погрешности определения координат характерных точек границ (M_t), с подставленными в такие формулы значениями и итоговые (вычисленные) значения M_t, м	Описание закрепления точки
	X	Y			
1	2	3	4	5	6
н1808У	437080,73	1298103,09	Метод спутниковых геодезических измерений (определений)	$M_t = \sqrt{m_0^2 + m_1^2}$	—
н1812У	437079,28	1298106,39	Метод спутниковых геодезических измерений (определений)	$M_t = \sqrt{m_0^2 + m_1^2}$	—
н1813У	437073,48	1298103,88	Метод спутниковых геодезических измерений (определений)	$M_t = \sqrt{m_0^2 + m_1^2}$	—
н1809У	437074,91	1298100,57	Метод спутниковых геодезических измерений (определений)	$M_t = \sqrt{m_0^2 + m_1^2}$	—
н1808У	437080,73	1298103,09	Метод спутниковых геодезических измерений (определений)	$M_t = \sqrt{m_0^2 + m_1^2}$	—

2. Сведения о частях границ образуемого земельного участка **40:26:000043:33:ЗУ853** :

обозначение земельного участка

Обозначение части границ		Горизонтальное проложение (S), м	Описание прохождения части границ	Сведения о согласовании местоположения границ (согласовано/спорное)
от т.	до т.			
1	2	3	4	5
н1808У	н1812У	3,60	—	—
н1812У	н1813У	6,32	—	—
н1813У	н1809У	3,61	—	—
н1809У	н1808У	6,34	—	—

3. Сведения о характеристиках образуемого земельного участка **40:26:000043:33:ЗУ853** :

обозначение земельного участка

№ п/п	Наименование характеристик земельного участка	Значение характеристики
1	2	3
1.	Адрес земельного участка	—
1.1.	Сведения о местоположении земельного участка (при отсутствии адреса) в структурированном в соответствии с федеральной информационной адресной системой виде	Калужская обл., г. Калуга
1.2.	Дополнительные сведения о местоположении земельного участка	—
2	Категория земель	Земли населенных пунктов
3	Вид (виды) разрешенного использования	Хранение автотранспорта

1	2	3
3.1.	Дополнительные сведения об использовании земельного участка	—
4.	Реестровый номер границ территориальной зоны или в случае отсутствия такого реестрового номера ее индивидуальное обозначение (вид, тип, номер, индекс)	—
5.	Площадь земельного участка ± величина предельной погрешности определения (вычисления) площади (**Р ± ΔР**), **м²**	23±2
6.	Формула, примененная для вычисления предельной погрешности определения площади земельного участка, с подставленными значениями и итоговые (вычисленные) значения (**ΔР**), м2	$\Delta P = 3{,}5 \cdot M_t \cdot \sqrt{P_{док}} = 3{,}5 \cdot 0{,}10 \cdot \sqrt{23} = 2$
7.	Предельный минимальный и максимальный размеры земельного участка (**Рмин и Рмакс), м²**	—
8.	Кадастровый или иной государственный учетный номер (инвентарный) объекта недвижимости, расположенного на образуемом земельном участке	—
9.	Кадастровые номера исходных земельных участков	40:26:000043:33
9.1.	Кадастровый номер входящего в состав земельного участка, представляющего собой единое землепользование (номер контура многоконтурного земельного участка), преобразование которого осуществляется	—
9.2.	Кадастровые номера земельных участков, исключаемых из состава измененного (исходного) земельного участка, представляющего собой единое землепользование	—
9.3.	Кадастровый или иной государственный учетный номер (инвентарный) объекта недвижимости, расположенного на измененном земельном участке	—
10.	Условный номер земельного участка	—
11	Учетный номер проекта межевания территории	—
12	Дополнительные сведения об образовании земельного участка	—
13	Сведения о земельных участках (землях общего пользования, территории общего пользования), посредством которых обеспечивается доступ	40:26:000043:33
14.	Иные сведения	—

4. Пояснения к сведениям об образуемом земельном участке **40:26:000043:33:ЗУ853** :

обозначение земельного участка

1.	

1. Сведения о характерных точках границ образуемого земельного участка **40:26:000043:33:ЗУ854** :

обозначение земельного участка

Система координат МСК-40 Зона № 1

Обозначение характерных точек границ	Координаты, м		Метод определения координат	Формулы, примененные для расчета средней квадратической погрешности определения координат характерных точек границ (M_t), с подставленными в такие формулы значениями и итоговые (вычисленные) значения M_t, м	Описание закрепления точки
	X	Y			
1	2	3	4	5	6
н1813У	437073,48	1298103,88	Метод спутниковых геодезических измерений (определений)	$M_t = \sqrt{m_0^2 + m_1^2}$	—

н1812У	437079,28	1298106,39	Метод спутниковых геодезических измерений (определений)	$M_t = \sqrt{m_0^2 + m_1^2}$	—
н1814У	437077,81	1298109,61	Метод спутниковых геодезических измерений (определений)	$M_t = \sqrt{m_0^2 + m_1^2}$	—
н1815У	437072,06	1298107,15	Метод спутниковых геодезических измерений (определений)	$M_t = \sqrt{m_0^2 + m_1^2}$	—
н1816У	437073,42	1298104,01	Метод спутниковых геодезических измерений (определений)	$M_t = \sqrt{m_0^2 + m_1^2}$	—
н1813У	437073,48	1298103,88	Метод спутниковых геодезических измерений (определений)	$M_t = \sqrt{m_0^2 + m_1^2}$	—

2. Сведения о частях границ образуемого земельного участка **40:26:000043:33:ЗУ854** **:**

обозначение земельного участка

Обозначение части границ		Горизонтальное проложение (S), м	Описание прохождения части границ	Сведения о согласовании местоположения границ (согласовано/спорное)
от т.	до т.			
1	2	3	4	5
н1813У	н1812У	6,32	—	—
н1812У	н1814У	3,54	—	—
н1814У	н1815У	6,25	—	—
н1815У	н1816У	3,42	—	—
н1816У	н1813У	0,14	—	—

3. Сведения о характеристиках образуемого земельного участка **40:26:000043:33:ЗУ854** **:**

обозначение земельного участка

№ п/п	Наименование характеристик земельного участка	Значение характеристики
1	2	3
1.	Адрес земельного участка	—
1.1.	Сведения о местоположении земельного участка (при отсутствии адреса) в структурированном в соответствии с федеральной информационной адресной системой виде	Калужская обл., г. Калуга
1.2.	Дополнительные сведения о местоположении земельного участка	—
2	Категория земель	Земли населенных пунктов
3	Вид (виды) разрешенного использования	Хранение автотранспорта
3.1.	Дополнительные сведения об использовании земельного участка	—
4.	Реестровый номер границ территориальной зоны или в случае отсутствия такого реестрового номера ее индивидуальное обозначение (вид, тип, номер, индекс)	—
5.	Площадь земельного участка ± величина предельной погрешности определения (вычисления) площади (**Р ± ΔР**), **м²**	22±2
6.	Формула, примененная для вычисления предельной погрешности определения площади земельного участка, с подставленными значениями и итоговые (вычисленные) значения	$\Delta P = 3,5 \cdot M_t \cdot \sqrt{P_{док}} = 3,5 \cdot 0,10 \cdot \sqrt{22} = 2$

1	2	3
	(**ΔР**), м2	
7.	Предельный минимальный и максимальный размеры земельного участка (**Рмин и Рмакс), м^2**	—
8.	Кадастровый или иной государственный учетный номер (инвентарный) объекта недвижимости, расположенного на образуемом земельном участке	—
9.	Кадастровые номера исходных земельных участков	40:26:000043:33
9.1.	Кадастровый номер входящего в состав земельного участка, представляющего собой единое землепользование (номер контура многоконтурного земельного участка), преобразование которого осуществляется	—
9.2.	Кадастровые номера земельных участков, исключаемых из состава измененного (исходного) земельного участка, представляющего собой единое землепользование	—
9.3.	Кадастровый или иной государственный учетный номер (инвентарный) объекта недвижимости, расположенного на измененном земельном участке	—
10.	Условный номер земельного участка	—
11	Учетный номер проекта межевания территории	—
12	Дополнительные сведения об образовании земельного участка	—
13	Сведения о земельных участках (землях общего пользования, территории общего пользования), посредством которых обеспечивается доступ	40:26:000043:33
14.	Иные сведения	—

4. Пояснения к сведениям об образуемом земельном участке **40:26:000043:33:ЗУ854** **:**

обозначение земельного участка

1.	

1. Сведения о характерных точках границ образуемого земельного участка **40:26:000043:33:ЗУ855** **:**

обозначение земельного участка

Система координат МСК-40 Зона № 1

Обозначение характерных точек границ	Координаты, м		Метод определения координат	Формулы, примененные для расчета средней квадратической погрешности определения координат характерных точек границ (M_t), с подставленными в такие формулы значениями и итоговые (вычисленные) значения M_t, м	Описание закрепления точки
	X	Y			
1	2	3	4	5	6
н1817У	437069,15	1298098,23	Метод спутниковых геодезических измерений (определений)	$M_t = \sqrt{m_0^2 + m_1^2}$	—
н1809У	437074,91	1298100,57	Метод спутниковых геодезических измерений (определений)	$M_t = \sqrt{m_0^2 + m_1^2}$	—
н1813У	437073,48	1298103,88	Метод спутниковых геодезических измерений (определений)	$M_t = \sqrt{m_0^2 + m_1^2}$	—

н1816У	437073,42	1298104,01	Метод спутниковых геодезических измерений (определений)	$M_t = \sqrt{m_0^2 + m_1^2}$	—
н1818У	437067,75	1298101,61	Метод спутниковых геодезических измерений (определений)	$M_t = \sqrt{m_0^2 + m_1^2}$	—
н1817У	437069,15	1298098,23	Метод спутниковых геодезических измерений (определений)	$M_t = \sqrt{m_0^2 + m_1^2}$	—

2. Сведения о частях границ образуемого земельного участка **40:26:000043:33:ЗУ855** :

обозначение земельного участка

Обозначение части границ		Горизонтальное проложение (S), м	Описание прохождения части границ	Сведения о согласовании местоположения границ (согласовано/спорное)
от т.	до т.			
1	2	3	4	5
н1817У	н1809У	6,22	—	—
н1809У	н1813У	3,61	—	—
н1813У	н1816У	0,14	—	—
н1816У	н1818У	6,16	—	—
н1818У	н1817У	3,66	—	—

3. Сведения о характеристиках образуемого земельного участка **40:26:000043:33:ЗУ855** :

обозначение земельного участка

№ п/п	Наименование характеристик земельного участка	Значение характеристики
1	2	3
1.	Адрес земельного участка	—
1.1.	Сведения о местоположении земельного участка (при отсутствии адреса) в структурированном в соответствии с федеральной информационной адресной системой виде	Калужская обл., г. Калуга
1.2.	Дополнительные сведения о местоположении земельного участка	—
2	Категория земель	Земли населенных пунктов
3	Вид (виды) разрешенного использования	Хранение автотранспорта
3.1.	Дополнительные сведения об использовании земельного участка	—
4.	Реестровый номер границ территориальной зоны или в случае отсутствия такого реестрового номера ее индивидуальное обозначение (вид, тип, номер, индекс)	—
5.	Площадь земельного участка ± величина предельной погрешности определения (вычисления) площади (**Р ± ΔР**), **м²**	23±2
6.	Формула, примененная для вычисления предельной погрешности определения площади земельного участка, с подставленными значениями и итоговые (вычисленные) значения (**ΔР**), м2	$\Delta P = 3,5 \cdot M_t \cdot \sqrt{P_{док}} = 3,5 \cdot 0,10 \cdot \sqrt{23} = 2$
7.	Предельный минимальный и максимальный размеры земельного участка (**Рмин и Рмакс), м²**	—
8.	Кадастровый или иной государственный учетный номер (инвентарный) объекта недвижимости, расположенного на образуемом земельном участке	—
9.	Кадастровые номера исходных земельных участков	40:26:000043:33

1	2	3
9.1.	Кадастровый номер входящего в состав земельного участка, представляющего собой единое землепользование (номер контура многоконтурного земельного участка), преобразование которого осуществляется	—
9.2.	Кадастровые номера земельных участков, исключаемых из состава измененного (исходного) земельного участка, представляющего собой единое землепользование	—
9.3.	Кадастровый или иной государственный учетный номер (инвентарный) объекта недвижимости, расположенного на измененном земельном участке	—
10.	Условный номер земельного участка	—
11	Учетный номер проекта межевания территории	—
12	Дополнительные сведения об образовании земельного участка	—
13	Сведения о земельных участках (землях общего пользования, территории общего пользования), посредством которых обеспечивается доступ	40:26:000043:33
14.	Иные сведения	—

4. Пояснения к сведениям об образуемом земельном участке **40:26:000043:33:ЗУ855** :

обозначение земельного участка

1.	

1. Сведения о характерных точках границ образуемого земельного участка **40:26:000043:33:ЗУ856** :

обозначение земельного участка

Система координат МСК-40

Зона № 1

Обозначение характерных точек границ	Координаты, м		Метод определения координат	Формулы, примененные для расчета средней квадратической погрешности определения координат характерных точек границ (M_t), с подставленными в такие формулы значениями и итоговые (вычисленные) значения M_t, м	Описание закрепления точки
	X	Y			
1	2	3	4	5	6
н1818У	437067,75	1298101,61	Метод спутниковых геодезических измерений (определений)	$M_t = \sqrt{m_0^2 + m_1^2}$	—
н1816У	437073,42	1298104,01	Метод спутниковых геодезических измерений (определений)	$M_t = \sqrt{m_0^2 + m_1^2}$	—
н1815У	437072,06	1298107,15	Метод спутниковых геодезических измерений (определений)	$M_t = \sqrt{m_0^2 + m_1^2}$	—
н1819У	437066,40	1298104,75	Метод спутниковых геодезических измерений (определений)	$M_t = \sqrt{m_0^2 + m_1^2}$	—
н1818У	437067,75	1298101,61	Метод спутниковых геодезических измерений (определений)	$M_t = \sqrt{m_0^2 + m_1^2}$	—

2. Сведения о частях границ образуемого земельного участка **40:26:000043:33:ЗУ856** :

обозначение земельного участка

Обозначение части границ		Горизонтальное проложение (S), м	Описание прохождения части границ	Сведения о согласовании местоположения границ (согласовано/спорное)
от т.	до т.			
1	2	3	4	5
н1818У	н1816У	6,16	—	—
н1816У	н1815У	3,42	—	—
н1815У	н1819У	6,15	—	—
н1819У	н1818У	3,42	—	—

3. Сведения о характеристиках образуемого земельного участка **40:26:000043:33:ЗУ856** :

обозначение земельного участка

№ п/п	Наименование характеристик земельного участка	Значение характеристики
1	2	3
1.	Адрес земельного участка	—
1.1.	Сведения о местоположении земельного участка (при отсутствии адреса) в структурированном в соответствии с федеральной информационной адресной системой виде	Калужская обл., г. Калуга
1.2.	Дополнительные сведения о местоположении земельного участка	—
2	Категория земель	Земли населенных пунктов
3	Вид (виды) разрешенного использования	Хранение автотранспорта
3.1.	Дополнительные сведения об использовании земельного участка	—
4.	Реестровый номер границ территориальной зоны или в случае отсутствия такого реестрового номера ее индивидуальное обозначение (вид, тип, номер, индекс)	—
5.	Площадь земельного участка ± величина предельной погрешности определения (вычисления) площади (**Р ± ΔР**), **м²**	21±2
6.	Формула, примененная для вычисления предельной погрешности определения площади земельного участка, с подставленными значениями и итоговые (вычисленные) значения (**ΔР**), м2	$\Delta P = 3,5 \cdot M_t \cdot \sqrt{P_{док}} = 3,5 \cdot 0,10 \cdot \sqrt{21} = 2$
7.	Предельный минимальный и максимальный размеры земельного участка (**Рмин и Рмакс), м²**	—
8.	Кадастровый или иной государственный учетный номер (инвентарный) объекта недвижимости, расположенного на образуемом земельном участке	—
9.	Кадастровые номера исходных земельных участков	40:26:000043:33
9.1.	Кадастровый номер входящего в состав земельного участка, представляющего собой единое землепользование (номер контура многоконтурного земельного участка), преобразование которого осуществляется	—
9.2.	Кадастровые номера земельных участков, исключаемых из состава измененного (исходного) земельного участка, представляющего собой единое землепользование	—
9.3.	Кадастровый или иной государственный учетный номер (инвентарный) объекта недвижимости, расположенного на измененном земельном участке	—
10.	Условный номер земельного участка	—
11	Учетный номер проекта межевания территории	—
12	Дополнительные сведения об образовании земельного участка	—

1	2	3
13	Сведения о земельных участках (землях общего пользования, территории общего пользования), посредством которых обеспечивается доступ	40:26:000043:33
14.	Иные сведения	—

4. Пояснения к сведениям об образуемом земельном участке **40:26:000043:33:ЗУ856** :

обозначение земельного участка

1.	

1. Сведения о характерных точках границ образуемого земельного участка **40:26:000043:33:ЗУ857** :

обозначение земельного участка

Система координат МСК-40 Зона № 1

Обозначение характерных точек границ	Координаты, м		Метод определения координат	Формулы, примененные для расчета средней квадратической погрешности определения координат характерных точек границ (M_t), с подставленными в такие формулы значениями и итоговые (вычисленные) значения M_t, м	Описание закрепления точки
	X	Y			
1	2	3	4	5	6
н1814У	437077,81	1298109,61	Метод спутниковых геодезических измерений (определений)	$M_t = \sqrt{m_0^2 + m_1^2}$	—
н1820У	437076,18	1298113,17	Метод спутниковых геодезических измерений (определений)	$M_t = \sqrt{m_0^2 + m_1^2}$	—
н1821У	437070,52	1298110,56	Метод спутниковых геодезических измерений (определений)	$M_t = \sqrt{m_0^2 + m_1^2}$	—
н1822У	437070,58	1298110,45	Метод спутниковых геодезических измерений (определений)	$M_t = \sqrt{m_0^2 + m_1^2}$	—
н1815У	437072,06	1298107,15	Метод спутниковых геодезических измерений (определений)	$M_t = \sqrt{m_0^2 + m_1^2}$	—
н1814У	437077,81	1298109,61	Метод спутниковых геодезических измерений (определений)	$M_t = \sqrt{m_0^2 + m_1^2}$	—

2. Сведения о частях границ образуемого земельного участка **40:26:000043:33:ЗУ857** :

обозначение земельного участка

Обозначение части границ		Горизонтальное проложение (S), м	Описание прохождения части границ	Сведения о согласовании местоположения границ (согласовано/спорное)
от т.	до т.			
1	2	3	4	5
н1814У	н1820У	3,92	—	—

н1820У	н1821У	6,23	—	—
н1821У	н1822У	0,13	—	—
н1822У	н1815У	3,62	—	—
н1815У	н1814У	6,25	—	—

3. Сведения о характеристиках образуемого земельного участка **40:26:000043:33:ЗУ857** **:**

обозначение земельного участка

№ п/п	Наименование характеристик земельного участка	Значение характеристики
1	2	3
1.	Адрес земельного участка	—
1.1.	Сведения о местоположении земельного участка (при отсутствии адреса) в структурированном в соответствии с федеральной информационной адресной системой виде	Калужская обл., г. Калуга
1.2.	Дополнительные сведения о местоположении земельного участка	—
2	Категория земель	Земли населенных пунктов
3	Вид (виды) разрешенного использования	Хранение автотранспорта
3.1.	Дополнительные сведения об использовании земельного участка	—
4.	Реестровый номер границ территориальной зоны или в случае отсутствия такого реестрового номера ее индивидуальное обозначение (вид, тип, номер, индекс)	—
5.	Площадь земельного участка ± величина предельной погрешности определения (вычисления) площади (**Р ± ΔР**), **м²**	24±2
6.	Формула, примененная для вычисления предельной погрешности определения площади земельного участка, с подставленными значениями и итоговые (вычисленные) значения (**ΔР**), м2	$\Delta P = 3,5 \cdot M_t \cdot \sqrt{P_{док}} = 3,5 \cdot 0,10 \cdot \sqrt{24} = 2$
7.	Предельный минимальный и максимальный размеры земельного участка (**Рмин и Рмакс), м²**	—
8.	Кадастровый или иной государственный учетный номер (инвентарный) объекта недвижимости, расположенного на образуемом земельном участке	—
9.	Кадастровые номера исходных земельных участков	40:26:000043:33
9.1.	Кадастровый номер входящего в состав земельного участка, представляющего собой единое землепользование (номер контура многоконтурного земельного участка), преобразование которого осуществляется	—
9.2.	Кадастровые номера земельных участков, исключаемых из состава измененного (исходного) земельного участка, представляющего собой единое землепользование	—
9.3.	Кадастровый или иной государственный учетный номер (инвентарный) объекта недвижимости, расположенного на измененном земельном участке	—
10.	Условный номер земельного участка	—
11	Учетный номер проекта межевания территории	—
12	Дополнительные сведения об образовании земельного участка	—
13	Сведения о земельных участках (землях общего пользования, территории общего пользования), посредством которых обеспечивается доступ	40:26:000043:33
14.	Иные сведения	—

4. Пояснения к сведениям об образуемом земельном участке **40:26:000043:33:ЗУ857** :

обозначение земельного участка

1.	

1. Сведения о характерных точках границ образуемого земельного участка **40:26:000043:33:ЗУ858** :

обозначение земельного участка

Система координат МСК-40 Зона № 1

Обозначение характерных точек границ	Координаты, м		Метод определения координат	Формулы, примененные для расчета средней квадратической погрешности определения координат характерных точек границ (M_t), с подставленными в такие формулы значениями и итоговые (вычисленные) значения M_t, м	Описание закрепления точки
	X	Y			
1	2	3	4	5	6
н1819У	437066,40	1298104,75	Метод спутниковых геодезических измерений (определений)	$M_t = \sqrt{m_0^2 + m_1^2}$	—
н1815У	437072,06	1298107,15	Метод спутниковых геодезических измерений (определений)	$M_t = \sqrt{m_0^2 + m_1^2}$	—
н1822У	437070,58	1298110,45	Метод спутниковых геодезических измерений (определений)	$M_t = \sqrt{m_0^2 + m_1^2}$	—
н1823У	437064,99	1298107,92	Метод спутниковых геодезических измерений (определений)	$M_t = \sqrt{m_0^2 + m_1^2}$	—
н1819У	437066,40	1298104,75	Метод спутниковых геодезических измерений (определений)	$M_t = \sqrt{m_0^2 + m_1^2}$	—

2. Сведения о частях границ образуемого земельного участка **40:26:000043:33:ЗУ858** :

обозначение земельного участка

Обозначение части границ		Горизонтальное проложение (S), м	Описание прохождения части границ	Сведения о согласовании местоположения границ (согласовано/спорное)
от т.	до т.			
1	2	3	4	5
н1819У	н1815У	6,15	—	—
н1815У	н1822У	3,62	—	—
н1822У	н1823У	6,14	—	—
н1823У	н1819У	3,47	—	—

3. Сведения о характеристиках образуемого земельного участка **40:26:000043:33:ЗУ858** :

обозначение земельного участка

№ п/п	Наименование характеристик земельного участка	Значение характеристики
1	2	3
1.	Адрес земельного участка	—
1.1.	Сведения о местоположении земельного участка (при отсутствии адреса) в структурированном в соответствии с федеральной информационной адресной системой виде	Калужская обл., г. Калуга
1.2.	Дополнительные сведения о местоположении земельного участка	—
2	Категория земель	Земли населенных пунктов
3	Вид (виды) разрешенного использования	Хранение автотранспорта
3.1.	Дополнительные сведения об использовании земельного участка	—
4.	Реестровый номер границ территориальной зоны или в случае отсутствия такого реестрового номера ее индивидуальное обозначение (вид, тип, номер, индекс)	—
5.	Площадь земельного участка ± величина предельной погрешности определения (вычисления) площади (**Р ± ΔР**), **м²**	22±2
6.	Формула, примененная для вычисления предельной погрешности определения площади земельного участка, с подставленными значениями и итоговые (вычисленные) значения (**ΔР**), м2	$\Delta P = 3{,}5 \cdot M_t \cdot \sqrt{P_{док}} = 3{,}5 \cdot 0{,}10 \cdot \sqrt{22} = 2$
7.	Предельный минимальный и максимальный размеры земельного участка (**Рмин и Рмакс), м²**	—
8.	Кадастровый или иной государственный учетный номер (инвентарный) объекта недвижимости, расположенного на образуемом земельном участке	—
9.	Кадастровые номера исходных земельных участков	40:26:000043:33
9.1.	Кадастровый номер входящего в состав земельного участка, представляющего собой единое землепользование (номер контура многоконтурного земельного участка), преобразование которого осуществляется	—
9.2.	Кадастровые номера земельных участков, исключаемых из состава измененного (исходного) земельного участка, представляющего собой единое землепользование	—
9.3.	Кадастровый или иной государственный учетный номер (инвентарный) объекта недвижимости, расположенного на измененном земельном участке	—
10.	Условный номер земельного участка	—
11	Учетный номер проекта межевания территории	—
12	Дополнительные сведения об образовании земельного участка	—
13	Сведения о земельных участках (землях общего пользования, территории общего пользования), посредством которых обеспечивается доступ	40:26:000043:33
14.	Иные сведения	—

4. Пояснения к сведениям об образуемом земельном участке **40:26:000043:33:ЗУ858** :

обозначение земельного участка

1.	

1. Сведения о характерных точках границ образуемого земельного участка **40:26:000043:33:ЗУ859** :

обозначение земельного участка

Система координат МСК-40 Зона № 1

Обозначение характерных точек границ	Координаты, м		Метод определения координат	Формулы, примененные для расчета средней квадратической погрешности определения координат характерных точек границ (M_t), с подставленными в такие формулы значениями и итоговые (вычисленные) значения M_t, м	Описание закрепления точки
	X	Y			
1	2	3	4	5	6
н1823У	437064,99	1298107,92	Метод спутниковых геодезических измерений (определений)	$M_t = \sqrt{m_0^2 + m_1^2}$	—
н1822У	437070,58	1298110,45	Метод спутниковых геодезических измерений (определений)	$M_t = \sqrt{m_0^2 + m_1^2}$	—
н1821У	437070,52	1298110,56	Метод спутниковых геодезических измерений (определений)	$M_t = \sqrt{m_0^2 + m_1^2}$	—
н1824У	437069,08	1298113,69	Метод спутниковых геодезических измерений (определений)	$M_t = \sqrt{m_0^2 + m_1^2}$	—
н1825У	437063,52	1298111,19	Метод спутниковых геодезических измерений (определений)	$M_t = \sqrt{m_0^2 + m_1^2}$	—
н1823У	437064,99	1298107,92	Метод спутниковых геодезических измерений (определений)	$M_t = \sqrt{m_0^2 + m_1^2}$	—

2. Сведения о частях границ образуемого земельного участка **40:26:000043:33:ЗУ859** :

обозначение земельного участка

Обозначение части границ		Горизонтальное проложение (S), м	Описание прохождения части границ	Сведения о согласовании местоположения границ (согласовано/спорное)
от т.	до т.			
1	2	3	4	5
н1823У	н1822У	6,14	—	—
н1822У	н1821У	0,13	—	—
н1821У	н1824У	3,45	—	—
н1824У	н1825У	6,10	—	—
н1825У	н1823У	3,59	—	—

3. Сведения о характеристиках образуемого земельного участка **40:26:000043:33:ЗУ859** :

обозначение земельного участка

№ п/п	Наименование характеристик земельного участка	Значение характеристики
1	2	3
1.	Адрес земельного участка	—

1	2	3
1.1.	Сведения о местоположении земельного участка (при отсутствии адреса) в структурированном в соответствии с федеральной информационной адресной системой виде	Калужская обл., г. Калуга
1.2.	Дополнительные сведения о местоположении земельного участка	—
2	Категория земель	Земли населенных пунктов
3	Вид (виды) разрешенного использования	Хранение автотранспорта
3.1.	Дополнительные сведения об использовании земельного участка	—
4.	Реестровый номер границ территориальной зоны или в случае отсутствия такого реестрового номера ее индивидуальное обозначение (вид, тип, номер, индекс)	—
5.	Площадь земельного участка ± величина предельной погрешности определения (вычисления) площади (**Р ± ΔР**), **м²**	22±2
6.	Формула, примененная для вычисления предельной погрешности определения площади земельного участка, с подставленными значениями и итоговые (вычисленные) значения (**ΔР**), м2	$\Delta P = 3{,}5 \cdot M_t \cdot \sqrt{P_{док}} = 3{,}5 \cdot 0{,}10 \cdot \sqrt{22} = 2$
7.	Предельный минимальный и максимальный размеры земельного участка (**Рмин и Рмакс), м²**	—
8.	Кадастровый или иной государственный учетный номер (инвентарный) объекта недвижимости, расположенного на образуемом земельном участке	—
9.	Кадастровые номера исходных земельных участков	40:26:000043:33
9.1.	Кадастровый номер входящего в состав земельного участка, представляющего собой единое землепользование (номер контура многоконтурного земельного участка), преобразование которого осуществляется	—
9.2.	Кадастровые номера земельных участков, исключаемых из состава измененного (исходного) земельного участка, представляющего собой единое землепользование	—
9.3.	Кадастровый или иной государственный учетный номер (инвентарный) объекта недвижимости, расположенного на измененном земельном участке	—
10.	Условный номер земельного участка	—
11	Учетный номер проекта межевания территории	—
12	Дополнительные сведения об образовании земельного участка	—
13	Сведения о земельных участках (землях общего пользования, территории общего пользования), посредством которых обеспечивается доступ	40:26:000043:33
14.	Иные сведения	—

4. Пояснения к сведениям об образуемом земельном участке **40:26:000043:33:ЗУ859** **:**

обозначение земельного участка

1.	

1. Сведения о характерных точках границ образуемого земельного участка **40:26:000043:33:ЗУ860** **:**

обозначение земельного участка

Система координат МСК-40 Зона № 1

Обозначение характерных точек границ	Координаты, м		Метод определения координат	Формулы, примененные для расчета средней квадратической погрешности определения координат характерных точек границ (M_t), с подставленными в такие формулы значениями и итоговые (вычисленные) значения M_t, м	Описание закрепления точки
	X	Y			
1	2	3	4	5	6
н1821У	437070,52	1298110,56	Метод спутниковых геодезических измерений (определений)	$M_t = \sqrt{m_0^2 + m_1^2}$	—
н1820У	437076,18	1298113,17	Метод спутниковых геодезических измерений (определений)	$M_t = \sqrt{m_0^2 + m_1^2}$	—
н1826У	437074,74	1298116,59	Метод спутниковых геодезических измерений (определений)	$M_t = \sqrt{m_0^2 + m_1^2}$	—
н1827У	437068,92	1298114,06	Метод спутниковых геодезических измерений (определений)	$M_t = \sqrt{m_0^2 + m_1^2}$	—
н1824У	437069,08	1298113,69	Метод спутниковых геодезических измерений (определений)	$M_t = \sqrt{m_0^2 + m_1^2}$	—
н1821У	437070,52	1298110,56	Метод спутниковых геодезических измерений (определений)	$M_t = \sqrt{m_0^2 + m_1^2}$	—

2. Сведения о частях границ образуемого земельного участка **40:26:000043:33:ЗУ860** :

обозначение земельного участка

Обозначение части границ		Горизонтальное проложение (S), м	Описание прохождения части границ	Сведения о согласовании местоположения границ (согласовано/спорное)
от т.	до т.			
1	2	3	4	5
н1821У	н1820У	6,23	—	—
н1820У	н1826У	3,71	—	—
н1826У	н1827У	6,35	—	—
н1827У	н1824У	0,40	—	—
н1824У	н1821У	3,45	—	—

3. Сведения о характеристиках образуемого земельного участка **40:26:000043:33:ЗУ860** :

обозначение земельного участка

№ п/п	Наименование характеристик земельного участка	Значение характеристики
1	2	3
1.	Адрес земельного участка	—

1	2	3
1.1.	Сведения о местоположении земельного участка (при отсутствии адреса) в структурированном в соответствии с федеральной информационной адресной системой виде	Калужская обл., г. Калуга
1.2.	Дополнительные сведения о местоположении земельного участка	—
2	Категория земель	Земли населенных пунктов
3	Вид (виды) разрешенного использования	Хранение автотранспорта
3.1.	Дополнительные сведения об использовании земельного участка	—
4.	Реестровый номер границ территориальной зоны или в случае отсутствия такого реестрового номера ее индивидуальное обозначение (вид, тип, номер, индекс)	—
5.	Площадь земельного участка ± величина предельной погрешности определения (вычисления) площади (**Р ± ΔР**), **м²**	24±2
6.	Формула, примененная для вычисления предельной погрешности определения площади земельного участка, с подставленными значениями и итоговые (вычисленные) значения (**ΔР**), м2	$\Delta P = 3{,}5 \cdot M_t \cdot \sqrt{P_{док}} = 3{,}5 \cdot 0{,}10 \cdot \sqrt{24} = 2$
7.	Предельный минимальный и максимальный размеры земельного участка (**Рмин и Рмакс), м²**	—
8.	Кадастровый или иной государственный учетный номер (инвентарный) объекта недвижимости, расположенного на образуемом земельном участке	—
9.	Кадастровые номера исходных земельных участков	40:26:000043:33
9.1.	Кадастровый номер входящего в состав земельного участка, представляющего собой единое землепользование (номер контура многоконтурного земельного участка), преобразование которого осуществляется	—
9.2.	Кадастровые номера земельных участков, исключаемых из состава измененного (исходного) земельного участка, представляющего собой единое землепользование	—
9.3.	Кадастровый или иной государственный учетный номер (инвентарный) объекта недвижимости, расположенного на измененном земельном участке	—
10.	Условный номер земельного участка	—
11	Учетный номер проекта межевания территории	—
12	Дополнительные сведения об образовании земельного участка	—
13	Сведения о земельных участках (землях общего пользования, территории общего пользования), посредством которых обеспечивается доступ	40:26:000043:33
14.	Иные сведения	—

4. Пояснения к сведениям об образуемом земельном участке **40:26:000043:33:ЗУ860** **:**

обозначение земельного участка

1.	

1. Сведения о характерных точках границ образуемого земельного участка **40:26:000043:33:ЗУ861** **:**

обозначение земельного участка

Система координат МСК-40 Зона № 1

Обозначение характерных точек границ	Координаты, м		Метод определения координат	Формулы, примененные для расчета средней квадратической погрешности определения координат характерных точек границ (M_t), с подставленными в такие формулы значениями и итоговые (вычисленные) значения M_t, м	Описание закрепления точки
	X	Y			
1	2	3	4	5	6
н1826У	437074,74	1298116,59	Метод спутниковых геодезических измерений (определений)	$M_t = \sqrt{m_0^2 + m_1^2}$	—
н1828У	437072,71	1298121,13	Метод спутниковых геодезических измерений (определений)	$M_t = \sqrt{m_0^2 + m_1^2}$	—
н1829У	437066,85	1298118,81	Метод спутниковых геодезических измерений (определений)	$M_t = \sqrt{m_0^2 + m_1^2}$	—
н1830У	437067,47	1298117,39	Метод спутниковых геодезических измерений (определений)	$M_t = \sqrt{m_0^2 + m_1^2}$	—
н1827У	437068,92	1298114,06	Метод спутниковых геодезических измерений (определений)	$M_t = \sqrt{m_0^2 + m_1^2}$	—
н1826У	437074,74	1298116,59	Метод спутниковых геодезических измерений (определений)	$M_t = \sqrt{m_0^2 + m_1^2}$	—

2. Сведения о частях границ образуемого земельного участка **40:26:000043:33:ЗУ861** :

обозначение земельного участка

Обозначение части границ		Горизонтальное проложение (S), м	Описание прохождения части границ	Сведения о согласовании местоположения границ (согласовано/спорное)
от т.	до т.			
1	2	3	4	5
н1826У	н1828У	4,97	—	—
н1828У	н1829У	6,30	—	—
н1829У	н1830У	1,55	—	—
н1830У	н1827У	3,63	—	—
н1827У	н1826У	6,35	—	—

3. Сведения о характеристиках образуемого земельного участка **40:26:000043:33:ЗУ861** :

обозначение земельного участка

№ п/п	Наименование характеристик земельного участка	Значение характеристики
1	2	3
1.	Адрес земельного участка	—

1	2	3
1.1.	Сведения о местоположении земельного участка (при отсутствии адреса) в структурированном в соответствии с федеральной информационной адресной системой виде	Калужская обл., г. Калуга
1.2.	Дополнительные сведения о местоположении земельного участка	—
2	Категория земель	Земли населенных пунктов
3	Вид (виды) разрешенного использования	Хранение автотранспорта
3.1.	Дополнительные сведения об использовании земельного участка	—
4.	Реестровый номер границ территориальной зоны или в случае отсутствия такого реестрового номера ее индивидуальное обозначение (вид, тип, номер, индекс)	—
5.	Площадь земельного участка ± величина предельной погрешности определения (вычисления) площади (**Р ± ΔР**), **м²**	32±2
6.	Формула, примененная для вычисления предельной погрешности определения площади земельного участка, с подставленными значениями и итоговые (вычисленные) значения (**ΔР**), м2	$\Delta P = 3{,}5 \cdot M_t \cdot \sqrt{P_{док}} = 3{,}5 \cdot 0{,}10 \cdot \sqrt{32} = 2$
7.	Предельный минимальный и максимальный размеры земельного участка (**Рмин и Рмакс), м²**	—
8.	Кадастровый или иной государственный учетный номер (инвентарный) объекта недвижимости, расположенного на образуемом земельном участке	—
9.	Кадастровые номера исходных земельных участков	40:26:000043:33
9.1.	Кадастровый номер входящего в состав земельного участка, представляющего собой единое землепользование (номер контура многоконтурного земельного участка), преобразование которого осуществляется	—
9.2.	Кадастровые номера земельных участков, исключаемых из состава измененного (исходного) земельного участка, представляющего собой единое землепользование	—
9.3.	Кадастровый или иной государственный учетный номер (инвентарный) объекта недвижимости, расположенного на измененном земельном участке	—
10.	Условный номер земельного участка	—
11	Учетный номер проекта межевания территории	—
12	Дополнительные сведения об образовании земельного участка	—
13	Сведения о земельных участках (землях общего пользования, территории общего пользования), посредством которых обеспечивается доступ	40:26:000043:33
14.	Иные сведения	—

4. Пояснения к сведениям об образуемом земельном участке **40:26:000043:33:ЗУ861** **:**

обозначение земельного участка

1.	

1. Сведения о характерных точках границ образуемого земельного участка **40:26:000043:33:ЗУ862** **:**

обозначение земельного участка

Система координат МСК-40 Зона № 1

Обозначение характерных точек границ	Координаты, м		Метод определения координат	Формулы, примененные для расчета средней квадратической погрешности определения координат характерных точек границ (M_t), с подставленными в такие формулы значениями и итоговые (вычисленные) значения M_t, м	Описание закрепления точки
	X	Y			
1	2	3	4	5	6
н1825У	437063,52	1298111,19	Метод спутниковых геодезических измерений (определений)	$M_t = \sqrt{m_0^2 + m_1^2}$	—
н1824У	437069,08	1298113,69	Метод спутниковых геодезических измерений (определений)	$M_t = \sqrt{m_0^2 + m_1^2}$	—
н1827У	437068,92	1298114,06	Метод спутниковых геодезических измерений (определений)	$M_t = \sqrt{m_0^2 + m_1^2}$	—
н1830У	437067,47	1298117,39	Метод спутниковых геодезических измерений (определений)	$M_t = \sqrt{m_0^2 + m_1^2}$	—
н1831У	437061,93	1298114,98	Метод спутниковых геодезических измерений (определений)	$M_t = \sqrt{m_0^2 + m_1^2}$	—
н1825У	437063,52	1298111,19	Метод спутниковых геодезических измерений (определений)	$M_t = \sqrt{m_0^2 + m_1^2}$	—

2. Сведения о частях границ образуемого земельного участка **40:26:000043:33:ЗУ862** :

обозначение земельного участка

Обозначение части границ		Горизонтальное проложение (S), м	Описание прохождения части границ	Сведения о согласовании местоположения границ (согласовано/спорное)
от т.	до т.			
1	2	3	4	5
н1825У	н1824У	6,10	—	—
н1824У	н1827У	0,40	—	—
н1827У	н1830У	3,63	—	—
н1830У	н1831У	6,04	—	—
н1831У	н1825У	4,11	—	—

3. Сведения о характеристиках образуемого земельного участка **40:26:000043:33:ЗУ862** :

обозначение земельного участка

№ п/п	Наименование характеристик земельного участка	Значение характеристики
1	2	3
1.	Адрес земельного участка	—

1	2	3
1.1.	Сведения о местоположении земельного участка (при отсутствии адреса) в структурированном в соответствии с федеральной информационной адресной системой виде	Калужская обл., г. Калуга
1.2.	Дополнительные сведения о местоположении земельного участка	—
2	Категория земель	Земли населенных пунктов
3	Вид (виды) разрешенного использования	Хранение автотранспорта
3.1.	Дополнительные сведения об использовании земельного участка	—
4.	Реестровый номер границ территориальной зоны или в случае отсутствия такого реестрового номера ее индивидуальное обозначение (вид, тип, номер, индекс)	—
5.	Площадь земельного участка ± величина предельной погрешности определения (вычисления) площади (**Р ± ΔР**), **м²**	25±2
6.	Формула, примененная для вычисления предельной погрешности определения площади земельного участка, с подставленными значениями и итоговые (вычисленные) значения (**ΔР**), м2	$\Delta P = 3{,}5 \cdot M_t \cdot \sqrt{P_{док}} = 3{,}5 \cdot 0{,}10 \cdot \sqrt{25} = 2$
7.	Предельный минимальный и максимальный размеры земельного участка (**Рмин и Рмакс), м²**	—
8.	Кадастровый или иной государственный учетный номер (инвентарный) объекта недвижимости, расположенного на образуемом земельном участке	—
9.	Кадастровые номера исходных земельных участков	40:26:000043:33
9.1.	Кадастровый номер входящего в состав земельного участка, представляющего собой единое землепользование (номер контура многоконтурного земельного участка), преобразование которого осуществляется	—
9.2.	Кадастровые номера земельных участков, исключаемых из состава измененного (исходного) земельного участка, представляющего собой единое землепользование	—
9.3.	Кадастровый или иной государственный учетный номер (инвентарный) объекта недвижимости, расположенного на измененном земельном участке	—
10.	Условный номер земельного участка	—
11	Учетный номер проекта межевания территории	—
12	Дополнительные сведения об образовании земельного участка	—
13	Сведения о земельных участках (землях общего пользования, территории общего пользования), посредством которых обеспечивается доступ	40:26:000043:33
14.	Иные сведения	—

4. Пояснения к сведениям об образуемом земельном участке **40:26:000043:33:ЗУ862** **:**

обозначение земельного участка

1.	

1. Сведения о характерных точках границ образуемого земельного участка **40:26:000043:33:ЗУ1073** **:**

обозначение земельного участка

Система координат МСК-40 Зона № 1

Обозначение характерных точек границ	Координаты, м		Метод определения координат	Формулы, примененные для расчета средней квадратической погрешности определения координат характерных точек границ (M_t), с подставленными в такие формулы значениями и итоговые (вычисленные) значения M_t, м	Описание закрепления точки
	X	Y			
1	2	3	4	5	6
н2301У	437114,85	1297974,43	Метод спутниковых геодезических измерений (определений)	$M_t = \sqrt{m_0^2 + m_1^2}$	—
н2302У	437112,71	1297979,23	Метод спутниковых геодезических измерений (определений)	$M_t = \sqrt{m_0^2 + m_1^2}$	—
н2303У	437107,07	1297976,66	Метод спутниковых геодезических измерений (определений)	$M_t = \sqrt{m_0^2 + m_1^2}$	—
н2304У	437107,40	1297975,95	Метод спутниковых геодезических измерений (определений)	$M_t = \sqrt{m_0^2 + m_1^2}$	—
н2305У	437109,22	1297971,98	Метод спутниковых геодезических измерений (определений)	$M_t = \sqrt{m_0^2 + m_1^2}$	—
н2301У	437114,85	1297974,43	Метод спутниковых геодезических измерений (определений)	$M_t = \sqrt{m_0^2 + m_1^2}$	—

2. Сведения о частях границ образуемого земельного участка **40:26:000043:33:ЗУ1073** :

обозначение земельного участка

Обозначение части границ		Горизонтальное проложение (S), м	Описание прохождения части границ	Сведения о согласовании местоположения границ (согласовано/спорное)
от т.	до т.			
1	2	3	4	5
н2301У	н2302У	5,26	—	—
н2302У	н2303У	6,20	—	—
н2303У	н2304У	0,78	—	—
н2304У	н2305У	4,37	—	—
н2305У	н2301У	6,14	—	—

3. Сведения о характеристиках образуемого земельного участка **40:26:000043:33:ЗУ1073** :

обозначение земельного участка

№ п/п	Наименование характеристик земельного участка	Значение характеристики
1	2	3
1.	Адрес земельного участка	—

1	2	3
1.1.	Сведения о местоположении земельного участка (при отсутствии адреса) в структурированном в соответствии с федеральной информационной адресной системой виде	Калужская обл., г. Калуга
1.2.	Дополнительные сведения о местоположении земельного участка	—
2	Категория земель	Земли населенных пунктов
3	Вид (виды) разрешенного использования	Хранение автотранспорта
3.1.	Дополнительные сведения об использовании земельного участка	—
4.	Реестровый номер границ территориальной зоны или в случае отсутствия такого реестрового номера ее индивидуальное обозначение (вид, тип, номер, индекс)	—
5.	Площадь земельного участка ± величина предельной погрешности определения (вычисления) площади (**Р ± ΔР**), **м²**	32±2
6.	Формула, примененная для вычисления предельной погрешности определения площади земельного участка, с подставленными значениями и итоговые (вычисленные) значения (**ΔР**), м2	$\Delta P = 3{,}5 \cdot M_t \cdot \sqrt{P_{док}} = 3{,}5 \cdot 0{,}10 \cdot \sqrt{32} = 2$
7.	Предельный минимальный и максимальный размеры земельного участка (**Рмин и Рмакс), м²**	—
8.	Кадастровый или иной государственный учетный номер (инвентарный) объекта недвижимости, расположенного на образуемом земельном участке	—
9.	Кадастровые номера исходных земельных участков	40:26:000043:33
9.1.	Кадастровый номер входящего в состав земельного участка, представляющего собой единое землепользование (номер контура многоконтурного земельного участка), преобразование которого осуществляется	—
9.2.	Кадастровые номера земельных участков, исключаемых из состава измененного (исходного) земельного участка, представляющего собой единое землепользование	—
9.3.	Кадастровый или иной государственный учетный номер (инвентарный) объекта недвижимости, расположенного на измененном земельном участке	—
10.	Условный номер земельного участка	—
11	Учетный номер проекта межевания территории	—
12	Дополнительные сведения об образовании земельного участка	—
13	Сведения о земельных участках (землях общего пользования, территории общего пользования), посредством которых обеспечивается доступ	40:26:000043:33
14.	Иные сведения	—

4. Пояснения к сведениям об образуемом земельном участке **40:26:000043:33:ЗУ1073** **:**

обозначение земельного участка

1.	

1. Сведения о характерных точках границ образуемого земельного участка **40:26:000043:33:ЗУ1074** **:**

обозначение земельного участка

Система координат МСК-40

Зона № 1

Обозначение характерных точек границ	Координаты, м		Метод определения координат	Формулы, примененные для расчета средней квадратической погрешности определения координат характерных точек границ (M_t), с подставленными в такие формулы значениями и итоговые (вычисленные) значения M_t, м	Описание закрепления точки
	X	Y			
1	2	3	4	5	6
н2306У	437103,07	1297969,38	Метод спутниковых геодезических измерений (определений)	$M_t = \sqrt{m_0^2 + m_1^2}$	—
н2305У	437109,22	1297971,98	Метод спутниковых геодезических измерений (определений)	$M_t = \sqrt{m_0^2 + m_1^2}$	—
н2304У	437107,40	1297975,95	Метод спутниковых геодезических измерений (определений)	$M_t = \sqrt{m_0^2 + m_1^2}$	—
н2307У	437101,37	1297973,18	Метод спутниковых геодезических измерений (определений)	$M_t = \sqrt{m_0^2 + m_1^2}$	—
н2306У	437103,07	1297969,38	Метод спутниковых геодезических измерений (определений)	$M_t = \sqrt{m_0^2 + m_1^2}$	—

2. Сведения о частях границ образуемого земельного участка **40:26:000043:33:ЗУ1074** :

обозначение земельного участка

Обозначение части границ		Горизонтальное проложение (S), м	Описание прохождения части границ	Сведения о согласовании местоположения границ (согласовано/спорное)
от т.	до т.			
1	2	3	4	5
н2306У	н2305У	6,68	—	—
н2305У	н2304У	4,37	—	—
н2304У	н2307У	6,64	—	—
н2307У	н2306У	4,16	—	—

3. Сведения о характеристиках образуемого земельного участка **40:26:000043:33:ЗУ1074** :

обозначение земельного участка

№ п/п	Наименование характеристик земельного участка	Значение характеристики
1	2	3
1.	Адрес земельного участка	—
1.1.	Сведения о местоположении земельного участка (при отсутствии адреса) в структурированном в соответствии с федеральной информационной адресной системой виде	Калужская обл., г. Калуга
1.2.	Дополнительные сведения о местоположении земельного участка	—
2	Категория земель	Земли населенных пунктов
3	Вид (виды) разрешенного использования	Хранение автотранспорта

1	2	3
3.1.	Дополнительные сведения об использовании земельного участка	—
4.	Реестровый номер границ территориальной зоны или в случае отсутствия такого реестрового номера ее индивидуальное обозначение (вид, тип, номер, индекс)	—
5.	Площадь земельного участка ± величина предельной погрешности определения (вычисления) площади (**Р ± ΔР**), **м²**	28±2
6.	Формула, примененная для вычисления предельной погрешности определения площади земельного участка, с подставленными значениями и итоговые (вычисленные) значения (**ΔР**), м2	$\Delta P = 3{,}5 \cdot M_t \cdot \sqrt{P_{док}} = 3{,}5 \cdot 0{,}10 \cdot \sqrt{28} = 2$
7.	Предельный минимальный и максимальный размеры земельного участка (**Рмин и Рмакс), м²**	—
8.	Кадастровый или иной государственный учетный номер (инвентарный) объекта недвижимости, расположенного на образуемом земельном участке	—
9.	Кадастровые номера исходных земельных участков	40:26:000043:33
9.1.	Кадастровый номер входящего в состав земельного участка, представляющего собой единое землепользование (номер контура многоконтурного земельного участка), преобразование которого осуществляется	—
9.2.	Кадастровые номера земельных участков, исключаемых из состава измененного (исходного) земельного участка, представляющего собой единое землепользование	—
9.3.	Кадастровый или иной государственный учетный номер (инвентарный) объекта недвижимости, расположенного на измененном земельном участке	—
10.	Условный номер земельного участка	—
11	Учетный номер проекта межевания территории	—
12	Дополнительные сведения об образовании земельного участка	—
13	Сведения о земельных участках (землях общего пользования, территории общего пользования), посредством которых обеспечивается доступ	40:26:000043:33
14.	Иные сведения	—

4. Пояснения к сведениям об образуемом земельном участке **40:26:000043:33:ЗУ1074** **:**

обозначение земельного участка

1.	

1. Сведения о характерных точках границ образуемого земельного участка **40:26:000043:33:ЗУ1075** **:**

обозначение земельного участка

Система координат МСК-40 Зона № 1

Обозначение характерных точек границ	Координаты, м		Метод определения координат	Формулы, примененные для расчета средней квадратической погрешности определения координат характерных точек границ (M_t), с подставленными в такие формулы значениями и итоговые (вычисленные) значения M_t, м	Описание закрепления точки
	X	Y			
1	2	3	4	5	6
н2307У	437101,37	1297973,18	Метод спутниковых геодезических измерений (определений)	$M_t = \sqrt{m_0^2 + m_1^2}$	—

н2304У	437107,40	1297975,95	Метод спутниковых геодезических измерений (определений)	$M_t = \sqrt{m_0^2 + m_1^2}$	—
н2303У	437107,07	1297976,66	Метод спутниковых геодезических измерений (определений)	$M_t = \sqrt{m_0^2 + m_1^2}$	—
н2308У	437105,94	1297979,12	Метод спутниковых геодезических измерений (определений)	$M_t = \sqrt{m_0^2 + m_1^2}$	—
н2309У	437099,94	1297976,36	Метод спутниковых геодезических измерений (определений)	$M_t = \sqrt{m_0^2 + m_1^2}$	—
н2307У	437101,37	1297973,18	Метод спутниковых геодезических измерений (определений)	$M_t = \sqrt{m_0^2 + m_1^2}$	—

2. Сведения о частях границ образуемого земельного участка **40:26:000043:33:ЗУ1075** :

обозначение земельного участка

Обозначение части границ		Горизонтальное проложение (S), м	Описание прохождения части границ	Сведения о согласовании местоположения границ (согласовано/спорное)
от т.	до т.			
1	2	3	4	5
н2307У	н2304У	6,64	—	—
н2304У	н2303У	0,78	—	—
н2303У	н2308У	2,71	—	—
н2308У	н2309У	6,60	—	—
н2309У	н2307У	3,49	—	—

3. Сведения о характеристиках образуемого земельного участка **40:26:000043:33:ЗУ1075** :

обозначение земельного участка

№ п/п	Наименование характеристик земельного участка	Значение характеристики
1	2	3
1.	Адрес земельного участка	—
1.1.	Сведения о местоположении земельного участка (при отсутствии адреса) в структурированном в соответствии с федеральной информационной адресной системой виде	Калужская обл., г. Калуга
1.2.	Дополнительные сведения о местоположении земельного участка	—
2	Категория земель	Земли населенных пунктов
3	Вид (виды) разрешенного использования	Хранение автотранспорта
3.1.	Дополнительные сведения об использовании земельного участка	—
4.	Реестровый номер границ территориальной зоны или в случае отсутствия такого реестрового номера ее индивидуальное обозначение (вид, тип, номер, индекс)	—
5.	Площадь земельного участка ± величина предельной погрешности определения (вычисления) площади (**Р ± ΔР**), **м²**	23±2
6.	Формула, примененная для вычисления предельной погрешности определения площади земельного участка, с подставленными значениями и итоговые (вычисленные) значения	$\Delta P = 3,5 \cdot M_t \cdot \sqrt{P_{док}} = 3,5 \cdot 0,10 \cdot \sqrt{23} = 2$

1	2	3
	(**ΔР**), м2	
7.	Предельный минимальный и максимальный размеры земельного участка (**Рмин и Рмакс), м^2**	—
8.	Кадастровый или иной государственный учетный номер (инвентарный) объекта недвижимости, расположенного на образуемом земельном участке	—
9.	Кадастровые номера исходных земельных участков	40:26:000043:33
9.1.	Кадастровый номер входящего в состав земельного участка, представляющего собой единое землепользование (номер контура многоконтурного земельного участка), преобразование которого осуществляется	—
9.2.	Кадастровые номера земельных участков, исключаемых из состава измененного (исходного) земельного участка, представляющего собой единое землепользование	—
9.3.	Кадастровый или иной государственный учетный номер (инвентарный) объекта недвижимости, расположенного на измененном земельном участке	—
10.	Условный номер земельного участка	—
11	Учетный номер проекта межевания территории	—
12	Дополнительные сведения об образовании земельного участка	—
13	Сведения о земельных участках (землях общего пользования, территории общего пользования), посредством которых обеспечивается доступ	40:26:000043:33
14.	Иные сведения	—

4. Пояснения к сведениям об образуемом земельном участке **40:26:000043:33:ЗУ1075** **:**

обозначение земельного участка

1.	

1. Сведения о характерных точках границ образуемого земельного участка **40:26:000043:33:ЗУ1076** **:**

обозначение земельного участка

Система координат МСК-40 Зона № 1

Обозначение характерных точек границ	Координаты, м		Метод определения координат	Формулы, примененные для расчета средней квадратической погрешности определения координат характерных точек границ (M_t), с подставленными в такие формулы значениями и итоговые (вычисленные) значения M_t, м	Описание закрепления точки
	X	Y			
1	2	3	4	5	6
н2309У	437099,94	1297976,36	Метод спутниковых геодезических измерений (определений)	$M_t = \sqrt{m_0^2 + m_1^2}$	—
н2308У	437105,94	1297979,12	Метод спутниковых геодезических измерений (определений)	$M_t = \sqrt{m_0^2 + m_1^2}$	—
н2310У	437105,63	1297979,80	Метод спутниковых геодезических измерений (определений)	$M_t = \sqrt{m_0^2 + m_1^2}$	—

н2311У	437104,46	1297982,37	Метод спутниковых геодезических измерений (определений)	$M_t = \sqrt{m_0^2 + m_1^2}$	—
н2312У	437098,41	1297979,76	Метод спутниковых геодезических измерений (определений)	$M_t = \sqrt{m_0^2 + m_1^2}$	—
н2309У	437099,94	1297976,36	Метод спутниковых геодезических измерений (определений)	$M_t = \sqrt{m_0^2 + m_1^2}$	—

2. Сведения о частях границ образуемого земельного участка **40:26:000043:33:ЗУ1076** :

обозначение земельного участка

Обозначение части границ		Горизонтальное проложение (S), м	Описание прохождения части границ	Сведения о согласовании местоположения границ (согласовано/спорное)
от т.	до т.			
1	2	3	4	5
н2309У	н2308У	6,60	—	—
н2308У	н2310У	0,75	—	—
н2310У	н2311У	2,82	—	—
н2311У	н2312У	6,59	—	—
н2312У	н2309У	3,73	—	—

3. Сведения о характеристиках образуемого земельного участка **40:26:000043:33:ЗУ1076** :

обозначение земельного участка

№ п/п	Наименование характеристик земельного участка	Значение характеристики
1	2	3
1.	Адрес земельного участка	—
1.1.	Сведения о местоположении земельного участка (при отсутствии адреса) в структурированном в соответствии с федеральной информационной адресной системой виде	Калужская обл., г. Калуга
1.2.	Дополнительные сведения о местоположении земельного участка	—
2	Категория земель	Земли населенных пунктов
3	Вид (виды) разрешенного использования	Хранение автотранспорта
3.1.	Дополнительные сведения об использовании земельного участка	—
4.	Реестровый номер границ территориальной зоны или в случае отсутствия такого реестрового номера ее индивидуальное обозначение (вид, тип, номер, индекс)	—
5.	Площадь земельного участка ± величина предельной погрешности определения (вычисления) площади (**Р ± ΔР**), **м²**	24±2
6.	Формула, примененная для вычисления предельной погрешности определения площади земельного участка, с подставленными значениями и итоговые (вычисленные) значения (**ΔР**), м2	$\Delta P = 3,5 \cdot M_t \cdot \sqrt{P_{док}} = 3,5 \cdot 0,10 \cdot \sqrt{24} = 2$
7.	Предельный минимальный и максимальный размеры земельного участка (**Рмин и Рмакс), м²**	—
8.	Кадастровый или иной государственный учетный номер (инвентарный) объекта недвижимости, расположенного на образуемом земельном участке	—
9.	Кадастровые номера исходных земельных участков	40:26:000043:33

1	2	3
9.1.	Кадастровый номер входящего в состав земельного участка, представляющего собой единое землепользование (номер контура многоконтурного земельного участка), преобразование которого осуществляется	—
9.2.	Кадастровые номера земельных участков, исключаемых из состава измененного (исходного) земельного участка, представляющего собой единое землепользование	—
9.3.	Кадастровый или иной государственный учетный номер (инвентарный) объекта недвижимости, расположенного на измененном земельном участке	—
10.	Условный номер земельного участка	—
11	Учетный номер проекта межевания территории	—
12	Дополнительные сведения об образовании земельного участка	—
13	Сведения о земельных участках (землях общего пользования, территории общего пользования), посредством которых обеспечивается доступ	40:26:000043:33
14.	Иные сведения	—

4. Пояснения к сведениям об образуемом земельном участке **40:26:000043:33:ЗУ1076** :

обозначение земельного участка

1.	

1. Сведения о характерных точках границ образуемого земельного участка **40:26:000043:33:ЗУ1077** :

обозначение земельного участка

Система координат МСК-40

Зона № 1

Обозначение характерных точек границ	Координаты, м		Метод определения координат	Формулы, примененные для расчета средней квадратической погрешности определения координат характерных точек границ (M_t), с подставленными в такие формулы значениями и итоговые (вычисленные) значения M_t, м	Описание закрепления точки
	X	Y			
1	2	3	4	5	6
н2303У	437107,07	1297976,66	Метод спутниковых геодезических измерений (определений)	$M_t = \sqrt{m_0^2 + m_1^2}$	—
н2302У	437112,71	1297979,23	Метод спутниковых геодезических измерений (определений)	$M_t = \sqrt{m_0^2 + m_1^2}$	—
н2313У	437111,40	1297982,43	Метод спутниковых геодезических измерений (определений)	$M_t = \sqrt{m_0^2 + m_1^2}$	—
н2310У	437105,63	1297979,80	Метод спутниковых геодезических измерений (определений)	$M_t = \sqrt{m_0^2 + m_1^2}$	—
н2308У	437105,94	1297979,12	Метод спутниковых геодезических измерений (определений)	$M_t = \sqrt{m_0^2 + m_1^2}$	—

н2303У	437107,07	1297976,66	Метод спутниковых геодезических измерений (определений)	$M_t = \sqrt{m_0^2 + m_1^2}$	—

2. Сведения о частях границ образуемого земельного участка **40:26:000043:33:ЗУ1077** :

обозначение земельного участка

Обозначение части границ		Горизонтальное проложение (S), м	Описание прохождения части границ	Сведения о согласовании местоположения границ (согласовано/спорное)
от т.	до т.			
1	2	3	4	5
н2303У	н2302У	6,20	—	—
н2302У	н2313У	3,46	—	—
н2313У	н2310У	6,34	—	—
н2310У	н2308У	0,75	—	—
н2308У	н2303У	2,71	—	—

3. Сведения о характеристиках образуемого земельного участка **40:26:000043:33:ЗУ1077** :

обозначение земельного участка

№ п/п	Наименование характеристик земельного участка	Значение характеристики
1	2	3
1.	Адрес земельного участка	—
1.1.	Сведения о местоположении земельного участка (при отсутствии адреса) в структурированном в соответствии с федеральной информационной адресной системой виде	Калужская обл., г. Калуга
1.2.	Дополнительные сведения о местоположении земельного участка	—
2	Категория земель	Земли населенных пунктов
3	Вид (виды) разрешенного использования	Хранение автотранспорта
3.1.	Дополнительные сведения об использовании земельного участка	—
4.	Реестровый номер границ территориальной зоны или в случае отсутствия такого реестрового номера ее индивидуальное обозначение (вид, тип, номер, индекс)	—
5.	Площадь земельного участка ± величина предельной погрешности определения (вычисления) площади (**Р ± ΔР**), **м²**	22±2
6.	Формула, примененная для вычисления предельной погрешности определения площади земельного участка, с подставленными значениями и итоговые (вычисленные) значения (**ΔР**), м2	$\Delta P = 3,5 \cdot M_t \cdot \sqrt{P_{док}} = 3,5 \cdot 0,10 \cdot \sqrt{22} = 2$
7.	Предельный минимальный и максимальный размеры земельного участка (**Рмин и Рмакс), м²**	—
8.	Кадастровый или иной государственный учетный номер (инвентарный) объекта недвижимости, расположенного на образуемом земельном участке	—
9.	Кадастровые номера исходных земельных участков	40:26:000043:33
9.1.	Кадастровый номер входящего в состав земельного участка, представляющего собой единое землепользование (номер контура многоконтурного земельного участка), преобразование которого осуществляется	—
9.2.	Кадастровые номера земельных участков, исключаемых из состава измененного (исходного) земельного участка, представляющего собой единое землепользование	—

1	2	3
9.3.	Кадастровый или иной государственный учетный номер (инвентарный) объекта недвижимости, расположенного на измененном земельном участке	—
10.	Условный номер земельного участка	—
11	Учетный номер проекта межевания территории	—
12	Дополнительные сведения об образовании земельного участка	—
13	Сведения о земельных участках (землях общего пользования, территории общего пользования), посредством которых обеспечивается доступ	40:26:000043:33
14.	Иные сведения	—

4. Пояснения к сведениям об образуемом земельном участке **40:26:000043:33:ЗУ1077** :

обозначение земельного участка

1.	

1. Сведения о характерных точках границ образуемого земельного участка **40:26:000043:33:ЗУ1078** :

обозначение земельного участка

Система координат МСК-40

Зона № 1

Обозначение характерных точек границ	Координаты, м		Метод определения координат	Формулы, примененные для расчета средней квадратической погрешности определения координат характерных точек границ (M_t), с подставленными в такие формулы значениями и итоговые (вычисленные) значения M_t, м	Описание закрепления точки
	X	Y			
1	2	3	4	5	6
н2313У	437111,40	1297982,43	Метод спутниковых геодезических измерений (определений)	$M_t = \sqrt{m_0^2 + m_1^2}$	—
н2314У	437109,66	1297985,83	Метод спутниковых геодезических измерений (определений)	$M_t = \sqrt{m_0^2 + m_1^2}$	—
н2315У	437104,02	1297983,39	Метод спутниковых геодезических измерений (определений)	$M_t = \sqrt{m_0^2 + m_1^2}$	—
н2311У	437104,46	1297982,37	Метод спутниковых геодезических измерений (определений)	$M_t = \sqrt{m_0^2 + m_1^2}$	—
н2310У	437105,63	1297979,80	Метод спутниковых геодезических измерений (определений)	$M_t = \sqrt{m_0^2 + m_1^2}$	—
н2313У	437111,40	1297982,43	Метод спутниковых геодезических измерений (определений)	$M_t = \sqrt{m_0^2 + m_1^2}$	—

2. Сведения о частях границ образуемого земельного участка **40:26:000043:33:ЗУ1078** :

обозначение земельного участка

Обозначение части границ		Горизонтальное проложение (S), м	Описание прохождения части границ	Сведения о согласовании местоположения границ (согласовано/спорное)
от т.	до т.			
1	2	3	4	5
н2313У	н2314У	3,82	—	—
н2314У	н2315У	6,15	—	—
н2315У	н2311У	1,11	—	—
н2311У	н2310У	2,82	—	—
н2310У	н2313У	6,34	—	—

3. Сведения о характеристиках образуемого земельного участка **40:26:000043:33:ЗУ1078** :

обозначение земельного участка

№ п/п	Наименование характеристик земельного участка	Значение характеристики
1	2	3
1.	Адрес земельного участка	—
1.1.	Сведения о местоположении земельного участка (при отсутствии адреса) в структурированном в соответствии с федеральной информационной адресной системой виде	Калужская обл., г. Калуга
1.2.	Дополнительные сведения о местоположении земельного участка	—
2	Категория земель	Земли населенных пунктов
3	Вид (виды) разрешенного использования	Хранение автотранспорта
3.1.	Дополнительные сведения об использовании земельного участка	—
4.	Реестровый номер границ территориальной зоны или в случае отсутствия такого реестрового номера ее индивидуальное обозначение (вид, тип, номер, индекс)	—
5.	Площадь земельного участка ± величина предельной погрешности определения (вычисления) площади (**Р ± ΔР**), **м²**	24±2
6.	Формула, примененная для вычисления предельной погрешности определения площади земельного участка, с подставленными значениями и итоговые (вычисленные) значения (**ΔР**), м2	$\Delta P = 3,5 \cdot M_t \cdot \sqrt{P_{док}} = 3,5 \cdot 0,10 \cdot \sqrt{24} = 2$
7.	Предельный минимальный и максимальный размеры земельного участка (**Рмин и Рмакс), м²**	—
8.	Кадастровый или иной государственный учетный номер (инвентарный) объекта недвижимости, расположенного на образуемом земельном участке	—
9.	Кадастровые номера исходных земельных участков	40:26:000043:33
9.1.	Кадастровый номер входящего в состав земельного участка, представляющего собой единое землепользование (номер контура многоконтурного земельного участка), преобразование которого осуществляется	—
9.2.	Кадастровые номера земельных участков, исключаемых из состава измененного (исходного) земельного участка, представляющего собой единое землепользование	—
9.3.	Кадастровый или иной государственный учетный номер (инвентарный) объекта недвижимости, расположенного на измененном земельном участке	—
10.	Условный номер земельного участка	—
11	Учетный номер проекта межевания территории	—

1	2	3
12	Дополнительные сведения об образовании земельного участка	—
13	Сведения о земельных участках (землях общего пользования, территории общего пользования), посредством которых обеспечивается доступ	40:26:000043:33
14.	Иные сведения	—

4. Пояснения к сведениям об образуемом земельном участке **40:26:000043:33:ЗУ1078** :

обозначение земельного участка

1.	

1. Сведения о характерных точках границ образуемого земельного участка **40:26:000043:33:ЗУ1079** :

обозначение земельного участка

Система координат МСК-40

Зона № 1

Обозначение характерных точек границ	Координаты, м		Метод определения координат	Формулы, примененные для расчета средней квадратической погрешности определения координат характерных точек границ (M_t), с подставленными в такие формулы значениями и итоговые (вычисленные) значения M_t, м	Описание закрепления точки
	X	Y			
1	2	3	4	5	6
н2316У	437109,66	1297985,83	Метод спутниковых геодезических измерений (определений)	$M_t = \sqrt{m_0^2 + m_1^2}$	—
н2317У	437108,29	1297988,91	Метод спутниковых геодезических измерений (определений)	$M_t = \sqrt{m_0^2 + m_1^2}$	—
н2318У	437102,69	1297986,44	Метод спутниковых геодезических измерений (определений)	$M_t = \sqrt{m_0^2 + m_1^2}$	—
н2319У	437102,99	1297985,77	Метод спутниковых геодезических измерений (определений)	$M_t = \sqrt{m_0^2 + m_1^2}$	—
н2320У	437104,02	1297983,39	Метод спутниковых геодезических измерений (определений)	$M_t = \sqrt{m_0^2 + m_1^2}$	—
н2316У	437109,66	1297985,83	Метод спутниковых геодезических измерений (определений)	$M_t = \sqrt{m_0^2 + m_1^2}$	—

2. Сведения о частях границ образуемого земельного участка **40:26:000043:33:ЗУ1079** :

обозначение земельного участка

Обозначение части границ		Горизонтальное проложение (S), м	Описание прохождения части границ	Сведения о согласовании местоположения границ (согласовано/спорное)
от т.	до т.			

1	2	3	4	5
н2316У	н2317У	3,37	—	—
н2317У	н2318У	6,12	—	—
н2318У	н2319У	0,73	—	—
н2319У	н2320У	2,59	—	—
н2320У	н2316У	6,15	—	—

3. Сведения о характеристиках образуемого земельного участка **40:26:000043:33:ЗУ1079** **:**

обозначение земельного участка

№ п/п	Наименование характеристик земельного участка	Значение характеристики
1	2	3
1.	Адрес земельного участка	—
1.1.	Сведения о местоположении земельного участка (при отсутствии адреса) в структурированном в соответствии с федеральной информационной адресной системой виде	Калужская обл., г. Калуга
1.2.	Дополнительные сведения о местоположении земельного участка	—
2	Категория земель	Земли населенных пунктов
3	Вид (виды) разрешенного использования	Хранение автотранспорта
3.1.	Дополнительные сведения об использовании земельного участка	—
4.	Реестровый номер границ территориальной зоны или в случае отсутствия такого реестрового номера ее индивидуальное обозначение (вид, тип, номер, индекс)	—
5.	Площадь земельного участка ± величина предельной погрешности определения (вычисления) площади (**Р ± ΔР**), **м²**	21±2
6.	Формула, примененная для вычисления предельной погрешности определения площади земельного участка, с подставленными значениями и итоговые (вычисленные) значения (**ΔР**), м2	$\Delta P = 3,5 \cdot M_t \cdot \sqrt{P_{док}} = 3,5 \cdot 0,10 \cdot \sqrt{21} = 2$
7.	Предельный минимальный и максимальный размеры земельного участка (**Рмин и Рмакс), м²**	—
8.	Кадастровый или иной государственный учетный номер (инвентарный) объекта недвижимости, расположенного на образуемом земельном участке	—
9.	Кадастровые номера исходных земельных участков	40:26:000043:33
9.1.	Кадастровый номер входящего в состав земельного участка, представляющего собой единое землепользование (номер контура многоконтурного земельного участка), преобразование которого осуществляется	—
9.2.	Кадастровые номера земельных участков, исключаемых из состава измененного (исходного) земельного участка, представляющего собой единое землепользование	—
9.3.	Кадастровый или иной государственный учетный номер (инвентарный) объекта недвижимости, расположенного на измененном земельном участке	—
10.	Условный номер земельного участка	—
11	Учетный номер проекта межевания территории	—
12	Дополнительные сведения об образовании земельного участка	—
13	Сведения о земельных участках (землях общего пользования, территории общего пользования), посредством которых обеспечивается доступ	40:26:000043:33
14.	Иные сведения	—

4. Пояснения к сведениям об образуемом земельном участке **40:26:000043:33:ЗУ1079** :

обозначение земельного участка

1.	

1. Сведения о характерных точках границ образуемого земельного участка **40:26:000043:33:ЗУ1080** :

обозначение земельного участка

Система координат МСК-40

Зона № 1

Обозначение характерных точек границ	Координаты, м		Метод определения координат	Формулы, примененные для расчета средней квадратической погрешности определения координат характерных точек границ (M_t), с подставленными в такие формулы значениями и итоговые (вычисленные) значения M_t, м	Описание закрепления точки
	X	Y			
1	2	3	4	5	6
н2312У	437098,41	1297979,76	Метод спутниковых геодезических измерений (определений)	$M_t = \sqrt{m_0^2 + m_1^2}$	—
н2311У	437104,46	1297982,37	Метод спутниковых геодезических измерений (определений)	$M_t = \sqrt{m_0^2 + m_1^2}$	—
н2315У	437104,02	1297983,39	Метод спутниковых геодезических измерений (определений)	$M_t = \sqrt{m_0^2 + m_1^2}$	—
н2319У	437102,99	1297985,77	Метод спутниковых геодезических измерений (определений)	$M_t = \sqrt{m_0^2 + m_1^2}$	—
н2321У	437096,95	1297983,00	Метод спутниковых геодезических измерений (определений)	$M_t = \sqrt{m_0^2 + m_1^2}$	—
н2312У	437098,41	1297979,76	Метод спутниковых геодезических измерений (определений)	$M_t = \sqrt{m_0^2 + m_1^2}$	—

2. Сведения о частях границ образуемого земельного участка **40:26:000043:33:ЗУ1080** :

обозначение земельного участка

Обозначение части границ		Горизонтальное проложение (S), м	Описание прохождения части границ	Сведения о согласовании местоположения границ (согласовано/спорное)
от т.	до т.			
1	2	3	4	5
н2312У	н2311У	6,59	—	—
н2311У	н2315У	1,11	—	—
н2315У	н2319У	2,59	—	—
н2319У	н2321У	6,64	—	—
н2321У	н2312У	3,55	—	—

3. Сведения о характеристиках образуемого земельного участка **40:26:000043:33:ЗУ1080** :

обозначение земельного участка

№ п/п	Наименование характеристик земельного участка	Значение характеристики
1	2	3
1.	Адрес земельного участка	—
1.1.	Сведения о местоположении земельного участка (при отсутствии адреса) в структурированном в соответствии с федеральной информационной адресной системой виде	Калужская обл., г. Калуга
1.2.	Дополнительные сведения о местоположении земельного участка	—
2	Категория земель	Земли населенных пунктов
3	Вид (виды) разрешенного использования	Хранение автотранспорта
3.1.	Дополнительные сведения об использовании земельного участка	—
4.	Реестровый номер границ территориальной зоны или в случае отсутствия такого реестрового номера ее индивидуальное обозначение (вид, тип, номер, индекс)	—
5.	Площадь земельного участка ± величина предельной погрешности определения (вычисления) площади (**Р ± ΔР**), **м²**	24±2
6.	Формула, примененная для вычисления предельной погрешности определения площади земельного участка, с подставленными значениями и итоговые (вычисленные) значения (**ΔР**), м2	$\Delta P = 3{,}5 \cdot M_t \cdot \sqrt{P_{док}} = 3{,}5 \cdot 0{,}10 \cdot \sqrt{24} = 2$
7.	Предельный минимальный и максимальный размеры земельного участка (**Рмин и Рмакс), м²**	—
8.	Кадастровый или иной государственный учетный номер (инвентарный) объекта недвижимости, расположенного на образуемом земельном участке	—
9.	Кадастровые номера исходных земельных участков	40:26:000043:33
9.1.	Кадастровый номер входящего в состав земельного участка, представляющего собой единое землепользование (номер контура многоконтурного земельного участка), преобразование которого осуществляется	—
9.2.	Кадастровые номера земельных участков, исключаемых из состава измененного (исходного) земельного участка, представляющего собой единое землепользование	—
9.3.	Кадастровый или иной государственный учетный номер (инвентарный) объекта недвижимости, расположенного на измененном земельном участке	—
10.	Условный номер земельного участка	—
11	Учетный номер проекта межевания территории	—
12	Дополнительные сведения об образовании земельного участка	—
13	Сведения о земельных участках (землях общего пользования, территории общего пользования), посредством которых обеспечивается доступ	40:26:000043:33
14.	Иные сведения	—

4. Пояснения к сведениям об образуемом земельном участке **40:26:000043:33:ЗУ1080** :

обозначение земельного участка

1.	

1. Сведения о характерных точках границ образуемого земельного участка **40:26:000043:33:ЗУ1081** :

обозначение земельного участка

Система координат МСК-40 Зона № 1

Обозначение характерных точек границ	Координаты, м		Метод определения координат	Формулы, примененные для расчета средней квадратической погрешности определения координат характерных точек границ (M_t), с подставленными в такие формулы значениями и итоговые (вычисленные) значения M_t, м	Описание закрепления точки
	X	Y			
1	2	3	4	5	6
н2318У	437102,69	1297986,44	Метод спутниковых геодезических измерений (определений)	$M_t = \sqrt{m_0^2 + m_1^2}$	—
н2317У	437108,29	1297988,91	Метод спутниковых геодезических измерений (определений)	$M_t = \sqrt{m_0^2 + m_1^2}$	—
н2322У	437106,74	1297992,35	Метод спутниковых геодезических измерений (определений)	$M_t = \sqrt{m_0^2 + m_1^2}$	—
н2323У	437101,16	1297989,80	Метод спутниковых геодезических измерений (определений)	$M_t = \sqrt{m_0^2 + m_1^2}$	—
н2324У	437101,52	1297989,00	Метод спутниковых геодезических измерений (определений)	$M_t = \sqrt{m_0^2 + m_1^2}$	—
н2318У	437102,69	1297986,44	Метод спутниковых геодезических измерений (определений)	$M_t = \sqrt{m_0^2 + m_1^2}$	—

2. Сведения о частях границ образуемого земельного участка **40:26:000043:33:ЗУ1081** :

обозначение земельного участка

Обозначение части границ		Горизонтальное проложение (S), м	Описание прохождения части границ	Сведения о согласовании местоположения границ (согласовано/спорное)
от т.	до т.			
1	2	3	4	5
н2318У	н2317У	6,12	—	—
н2317У	н2322У	3,77	—	—
н2322У	н2323У	6,14	—	—
н2323У	н2324У	0,88	—	—
н2324У	н2318У	2,81	—	—

3. Сведения о характеристиках образуемого земельного участка **40:26:000043:33:ЗУ1081** :

обозначение земельного участка

№ п/п	Наименование характеристик земельного участка	Значение характеристики
1	2	3
1.	Адрес земельного участка	—

1	2	3
1.1.	Сведения о местоположении земельного участка (при отсутствии адреса) в структурированном в соответствии с федеральной информационной адресной системой виде	Калужская обл., г. Калуга
1.2.	Дополнительные сведения о местоположении земельного участка	—
2	Категория земель	Земли населенных пунктов
3	Вид (виды) разрешенного использования	Хранение автотранспорта
3.1.	Дополнительные сведения об использовании земельного участка	—
4.	Реестровый номер границ территориальной зоны или в случае отсутствия такого реестрового номера ее индивидуальное обозначение (вид, тип, номер, индекс)	—
5.	Площадь земельного участка ± величина предельной погрешности определения (вычисления) площади (**Р ± ΔР**), **м²**	23±2
6.	Формула, примененная для вычисления предельной погрешности определения площади земельного участка, с подставленными значениями и итоговые (вычисленные) значения (**ΔР**), м2	$\Delta P = 3{,}5 \cdot M_t \cdot \sqrt{P_{док}} = 3{,}5 \cdot 0{,}10 \cdot \sqrt{23} = 2$
7.	Предельный минимальный и максимальный размеры земельного участка (**Рмин и Рмакс), м²**	—
8.	Кадастровый или иной государственный учетный номер (инвентарный) объекта недвижимости, расположенного на образуемом земельном участке	—
9.	Кадастровые номера исходных земельных участков	40:26:000043:33
9.1.	Кадастровый номер входящего в состав земельного участка, представляющего собой единое землепользование (номер контура многоконтурного земельного участка), преобразование которого осуществляется	—
9.2.	Кадастровые номера земельных участков, исключаемых из состава измененного (исходного) земельного участка, представляющего собой единое землепользование	—
9.3.	Кадастровый или иной государственный учетный номер (инвентарный) объекта недвижимости, расположенного на измененном земельном участке	—
10.	Условный номер земельного участка	—
11	Учетный номер проекта межевания территории	—
12	Дополнительные сведения об образовании земельного участка	—
13	Сведения о земельных участках (землях общего пользования, территории общего пользования), посредством которых обеспечивается доступ	40:26:000043:33
14.	Иные сведения	—

4. Пояснения к сведениям об образуемом земельном участке **40:26:000043:33:ЗУ1081** **:**

обозначение земельного участка

1.	

1. Сведения о характерных точках границ образуемого земельного участка **40:26:000043:33:ЗУ1082** **:**

обозначение земельного участка

Система координат МСК-40 Зона № 1

Обозначение характерных точек границ	Координаты, м		Метод определения координат	Формулы, примененные для расчета средней квадратической погрешности определения координат характерных точек границ (M_t), с подставленными в такие формулы значениями и итоговые (вычисленные) значения M_t, м	Описание закрепления точки
	X	Y			
1	2	3	4	5	6
н2321У	437096,95	1297983,00	Метод спутниковых геодезических измерений (определений)	$M_t = \sqrt{m_0^2 + m_1^2}$	—
н2319У	437102,99	1297985,77	Метод спутниковых геодезических измерений (определений)	$M_t = \sqrt{m_0^2 + m_1^2}$	—
н2318У	437102,69	1297986,44	Метод спутниковых геодезических измерений (определений)	$M_t = \sqrt{m_0^2 + m_1^2}$	—
н2324У	437101,52	1297989,00	Метод спутниковых геодезических измерений (определений)	$M_t = \sqrt{m_0^2 + m_1^2}$	—
н2325У	437095,48	1297986,24	Метод спутниковых геодезических измерений (определений)	$M_t = \sqrt{m_0^2 + m_1^2}$	—
н2321У	437096,95	1297983,00	Метод спутниковых геодезических измерений (определений)	$M_t = \sqrt{m_0^2 + m_1^2}$	—

2. Сведения о частях границ образуемого земельного участка **40:26:000043:33:ЗУ1082** :

обозначение земельного участка

Обозначение части границ		Горизонтальное проложение (S), м	Описание прохождения части границ	Сведения о согласовании местоположения границ (согласовано/спорное)
от т.	до т.			
1	2	3	4	5
н2321У	н2319У	6,64	—	—
н2319У	н2318У	0,73	—	—
н2318У	н2324У	2,81	—	—
н2324У	н2325У	6,64	—	—
н2325У	н2321У	3,56	—	—

3. Сведения о характеристиках образуемого земельного участка **40:26:000043:33:ЗУ1082** :

обозначение земельного участка

№ п/п	Наименование характеристик земельного участка	Значение характеристики
1	2	3
1.	Адрес земельного участка	—

1	2	3
1.1.	Сведения о местоположении земельного участка (при отсутствии адреса) в структурированном в соответствии с федеральной информационной адресной системой виде	Калужская обл., г. Калуга
1.2.	Дополнительные сведения о местоположении земельного участка	—
2	Категория земель	Земли населенных пунктов
3	Вид (виды) разрешенного использования	Хранение автотранспорта
3.1.	Дополнительные сведения об использовании земельного участка	—
4.	Реестровый номер границ территориальной зоны или в случае отсутствия такого реестрового номера ее индивидуальное обозначение (вид, тип, номер, индекс)	—
5.	Площадь земельного участка ± величина предельной погрешности определения (вычисления) площади (**Р ± ΔР**), **м²**	24±2
6.	Формула, примененная для вычисления предельной погрешности определения площади земельного участка, с подставленными значениями и итоговые (вычисленные) значения (**ΔР**), м2	$\Delta P = 3{,}5 \cdot M_t \cdot \sqrt{P_{док}} = 3{,}5 \cdot 0{,}10 \cdot \sqrt{24} = 2$
7.	Предельный минимальный и максимальный размеры земельного участка (**Рмин и Рмакс), м²**	—
8.	Кадастровый или иной государственный учетный номер (инвентарный) объекта недвижимости, расположенного на образуемом земельном участке	—
9.	Кадастровые номера исходных земельных участков	40:26:000043:33
9.1.	Кадастровый номер входящего в состав земельного участка, представляющего собой единое землепользование (номер контура многоконтурного земельного участка), преобразование которого осуществляется	—
9.2.	Кадастровые номера земельных участков, исключаемых из состава измененного (исходного) земельного участка, представляющего собой единое землепользование	—
9.3.	Кадастровый или иной государственный учетный номер (инвентарный) объекта недвижимости, расположенного на измененном земельном участке	—
10.	Условный номер земельного участка	—
11	Учетный номер проекта межевания территории	—
12	Дополнительные сведения об образовании земельного участка	—
13	Сведения о земельных участках (землях общего пользования, территории общего пользования), посредством которых обеспечивается доступ	40:26:000043:33
14.	Иные сведения	—

4. Пояснения к сведениям об образуемом земельном участке **40:26:000043:33:ЗУ1082** **:**

обозначение земельного участка

1.	

1. Сведения о характерных точках границ образуемого земельного участка **40:26:000043:33:ЗУ1083** **:**

обозначение земельного участка

Система координат МСК-40 Зона № 1

Обозначение характерных точек границ	Координаты, м		Метод определения координат	Формулы, примененные для расчета средней квадратической погрешности определения координат характерных точек границ (M_t), с подставленными в такие формулы значениями и итоговые (вычисленные) значения M_t, м	Описание закрепления точки
	X	Y			
1	2	3	4	5	6
н2322У	437106,74	1297992,35	Метод спутниковых геодезических измерений (определений)	$M_t = \sqrt{m_0^2 + m_1^2}$	—
н2326У	437105,03	1297996,18	Метод спутниковых геодезических измерений (определений)	$M_t = \sqrt{m_0^2 + m_1^2}$	—
н2327У	437099,41	1297993,59	Метод спутниковых геодезических измерений (определений)	$M_t = \sqrt{m_0^2 + m_1^2}$	—
н2328У	437100,05	1297992,21	Метод спутниковых геодезических измерений (определений)	$M_t = \sqrt{m_0^2 + m_1^2}$	—
н2323У	437101,16	1297989,80	Метод спутниковых геодезических измерений (определений)	$M_t = \sqrt{m_0^2 + m_1^2}$	—
н2322У	437106,74	1297992,35	Метод спутниковых геодезических измерений (определений)	$M_t = \sqrt{m_0^2 + m_1^2}$	—

2. Сведения о частях границ образуемого земельного участка **40:26:000043:33:ЗУ1083** :

обозначение земельного участка

Обозначение части границ		Горизонтальное проложение (S), м	Описание прохождения части границ	Сведения о согласовании местоположения границ (согласовано/спорное)
от т.	до т.			
1	2	3	4	5
н2322У	н2326У	4,19	—	—
н2326У	н2327У	6,19	—	—
н2327У	н2328У	1,52	—	—
н2328У	н2323У	2,65	—	—
н2323У	н2322У	6,14	—	—

3. Сведения о характеристиках образуемого земельного участка **40:26:000043:33:ЗУ1083** :

обозначение земельного участка

№ п/п	Наименование характеристик земельного участка	Значение характеристики
1	2	3
1.	Адрес земельного участка	—

1	2	3
1.1.	Сведения о местоположении земельного участка (при отсутствии адреса) в структурированном в соответствии с федеральной информационной адресной системой виде	Калужская обл., г. Калуга
1.2.	Дополнительные сведения о местоположении земельного участка	—
2	Категория земель	Земли населенных пунктов
3	Вид (виды) разрешенного использования	Хранение автотранспорта
3.1.	Дополнительные сведения об использовании земельного участка	—
4.	Реестровый номер границ территориальной зоны или в случае отсутствия такого реестрового номера ее индивидуальное обозначение (вид, тип, номер, индекс)	—
5.	Площадь земельного участка ± величина предельной погрешности определения (вычисления) площади (**Р ± ΔР**), **м²**	26±2
6.	Формула, примененная для вычисления предельной погрешности определения площади земельного участка, с подставленными значениями и итоговые (вычисленные) значения (**ΔР**), м2	$\Delta P = 3{,}5 \cdot M_t \cdot \sqrt{P_{док}} = 3{,}5 \cdot 0{,}10 \cdot \sqrt{26} = 2$
7.	Предельный минимальный и максимальный размеры земельного участка (**Рмин и Рмакс), м²**	—
8.	Кадастровый или иной государственный учетный номер (инвентарный) объекта недвижимости, расположенного на образуемом земельном участке	—
9.	Кадастровые номера исходных земельных участков	40:26:000043:33
9.1.	Кадастровый номер входящего в состав земельного участка, представляющего собой единое землепользование (номер контура многоконтурного земельного участка), преобразование которого осуществляется	—
9.2.	Кадастровые номера земельных участков, исключаемых из состава измененного (исходного) земельного участка, представляющего собой единое землепользование	—
9.3.	Кадастровый или иной государственный учетный номер (инвентарный) объекта недвижимости, расположенного на измененном земельном участке	—
10.	Условный номер земельного участка	—
11	Учетный номер проекта межевания территории	—
12	Дополнительные сведения об образовании земельного участка	—
13	Сведения о земельных участках (землях общего пользования, территории общего пользования), посредством которых обеспечивается доступ	40:26:000043:33
14.	Иные сведения	—

4. Пояснения к сведениям об образуемом земельном участке **40:26:000043:33:ЗУ1083** **:**

обозначение земельного участка

1.	

1. Сведения о характерных точках границ образуемого земельного участка **40:26:000043:33:ЗУ1084** **:**

обозначение земельного участка

Система координат МСК-40 Зона № 1

Обозначение характерных точек границ	Координаты, м		Метод определения координат	Формулы, примененные для расчета средней квадратической погрешности определения координат характерных точек границ (M_t), с подставленными в такие формулы значениями и итоговые (вычисленные) значения M_t, м	Описание закрепления точки
	X	Y			
1	2	3	4	5	6
н2325У	437095,48	1297986,24	Метод спутниковых геодезических измерений (определений)	$M_t = \sqrt{m_0^2 + m_1^2}$	—
н2324У	437101,52	1297989,00	Метод спутниковых геодезических измерений (определений)	$M_t = \sqrt{m_0^2 + m_1^2}$	—
н2323У	437101,16	1297989,80	Метод спутниковых геодезических измерений (определений)	$M_t = \sqrt{m_0^2 + m_1^2}$	—
н2328У	437100,05	1297992,21	Метод спутниковых геодезических измерений (определений)	$M_t = \sqrt{m_0^2 + m_1^2}$	—
н2329У	437094,01	1297989,42	Метод спутниковых геодезических измерений (определений)	$M_t = \sqrt{m_0^2 + m_1^2}$	—
н2325У	437095,48	1297986,24	Метод спутниковых геодезических измерений (определений)	$M_t = \sqrt{m_0^2 + m_1^2}$	—

2. Сведения о частях границ образуемого земельного участка **40:26:000043:33:ЗУ1084** :

обозначение земельного участка

Обозначение части границ		Горизонтальное проложение (S), м	Описание прохождения части границ	Сведения о согласовании местоположения границ (согласовано/спорное)
от т.	до т.			
1	2	3	4	5
н2325У	н2324У	6,64	—	—
н2324У	н2323У	0,88	—	—
н2323У	н2328У	2,65	—	—
н2328У	н2329У	6,65	—	—
н2329У	н2325У	3,50	—	—

3. Сведения о характеристиках образуемого земельного участка **40:26:000043:33:ЗУ1084** :

обозначение земельного участка

№ п/п	Наименование характеристик земельного участка	Значение характеристики
1	2	3
1.	Адрес земельного участка	—

1	2	3
1.1.	Сведения о местоположении земельного участка (при отсутствии адреса) в структурированном в соответствии с федеральной информационной адресной системой виде	Калужская обл., г. Калуга
1.2.	Дополнительные сведения о местоположении земельного участка	—
2	Категория земель	Земли населенных пунктов
3	Вид (виды) разрешенного использования	Хранение автотранспорта
3.1.	Дополнительные сведения об использовании земельного участка	—
4.	Реестровый номер границ территориальной зоны или в случае отсутствия такого реестрового номера ее индивидуальное обозначение (вид, тип, номер, индекс)	—
5.	Площадь земельного участка ± величина предельной погрешности определения (вычисления) площади (**Р ± ΔР**), **м²**	23±2
6.	Формула, примененная для вычисления предельной погрешности определения площади земельного участка, с подставленными значениями и итоговые (вычисленные) значения (**ΔР**), м2	$\Delta P = 3{,}5 \cdot M_t \cdot \sqrt{P_{док}} = 3{,}5 \cdot 0{,}10 \cdot \sqrt{23} = 2$
7.	Предельный минимальный и максимальный размеры земельного участка (**Рмин и Рмакс), м²**	—
8.	Кадастровый или иной государственный учетный номер (инвентарный) объекта недвижимости, расположенного на образуемом земельном участке	—
9.	Кадастровые номера исходных земельных участков	40:26:000043:33
9.1.	Кадастровый номер входящего в состав земельного участка, представляющего собой единое землепользование (номер контура многоконтурного земельного участка), преобразование которого осуществляется	—
9.2.	Кадастровые номера земельных участков, исключаемых из состава измененного (исходного) земельного участка, представляющего собой единое землепользование	—
9.3.	Кадастровый или иной государственный учетный номер (инвентарный) объекта недвижимости, расположенного на измененном земельном участке	—
10.	Условный номер земельного участка	—
11	Учетный номер проекта межевания территории	—
12	Дополнительные сведения об образовании земельного участка	—
13	Сведения о земельных участках (землях общего пользования, территории общего пользования), посредством которых обеспечивается доступ	40:26:000043:33
14.	Иные сведения	—

4. Пояснения к сведениям об образуемом земельном участке **40:26:000043:33:ЗУ1084** **:**

обозначение земельного участка

1.	

1. Сведения о характерных точках границ образуемого земельного участка **40:26:000043:33:ЗУ1085** **:**

обозначение земельного участка

Зона № 1

Система координат МСК-40

Обозначение характерных точек границ	Координаты, м		Метод определения координат	Формулы, примененные для расчета средней квадратической погрешности определения координат характерных точек границ (M_t), с подставленными в такие формулы значениями и итоговые (вычисленные) значения M_t, м	Описание закрепления точки
	X	Y			
1	2	3	4	5	6
н2330У	437048,93	1298112,80	Метод спутниковых геодезических измерений (определений)	$M_t = \sqrt{m_0^2 + m_1^2}$	—
н2331У	437054,89	1298115,07	Метод спутниковых геодезических измерений (определений)	$M_t = \sqrt{m_0^2 + m_1^2}$	—
н2332У	437052,91	1298120,02	Метод спутниковых геодезических измерений (определений)	$M_t = \sqrt{m_0^2 + m_1^2}$	—
н2333У	437048,74	1298118,41	Метод спутниковых геодезических измерений (определений)	$M_t = \sqrt{m_0^2 + m_1^2}$	—
н2334У	437049,40	1298116,91	Метод спутниковых геодезических измерений (определений)	$M_t = \sqrt{m_0^2 + m_1^2}$	—
н2335У	437047,49	1298116,08	Метод спутниковых геодезических измерений (определений)	$M_t = \sqrt{m_0^2 + m_1^2}$	—
н2330У	437048,93	1298112,80	Метод спутниковых геодезических измерений (определений)	$M_t = \sqrt{m_0^2 + m_1^2}$	—

2. Сведения о частях границ образуемого земельного участка **40:26:000043:33:ЗУ1085** :

обозначение земельного участка

Обозначение части границ		Горизонтальное проложение (S), м	Описание прохождения части границ	Сведения о согласовании местоположения границ (согласовано/спорное)
от т.	до т.			
1	2	3	4	5
н2330У	н2331У	6,38	—	—
н2331У	н2332У	5,33	—	—
н2332У	н2333У	4,47	—	—
н2333У	н2334У	1,64	—	—
н2334У	н2335У	2,08	—	—
н2335У	н2330У	3,58	—	—

3. Сведения о характеристиках образуемого земельного участка **40:26:000043:33:ЗУ1085** :

обозначение земельного участка

№ п/п	Наименование характеристик земельного участка	Значение характеристики
1	2	3
1.	Адрес земельного участка	—
1.1.	Сведения о местоположении земельного участка (при отсутствии адреса) в структурированном в соответствии с федеральной информационной адресной системой виде	Калужская обл., г. Калуга
1.2.	Дополнительные сведения о местоположении земельного участка	—
2	Категория земель	Земли населенных пунктов
3	Вид (виды) разрешенного использования	Хранение автотранспорта
3.1.	Дополнительные сведения об использовании земельного участка	—
4.	Реестровый номер границ территориальной зоны или в случае отсутствия такого реестрового номера ее индивидуальное обозначение (вид, тип, номер, индекс)	—
5.	Площадь земельного участка ± величина предельной погрешности определения (вычисления) площади (**Р ± ΔР**), **м²**	31±2
6.	Формула, примененная для вычисления предельной погрешности определения площади земельного участка, с подставленными значениями и итоговые (вычисленные) значения (**ΔР**), м2	$\Delta P = 3{,}5 \cdot M_t \cdot \sqrt{P_{док}} = 3{,}5 \cdot 0{,}10 \cdot \sqrt{31} = 2$
7.	Предельный минимальный и максимальный размеры земельного участка (**Рмин и Рмакс), м²**	—
8.	Кадастровый или иной государственный учетный номер (инвентарный) объекта недвижимости, расположенного на образуемом земельном участке	—
9.	Кадастровые номера исходных земельных участков	40:26:000043:33
9.1.	Кадастровый номер входящего в состав земельного участка, представляющего собой единое землепользование (номер контура многоконтурного земельного участка), преобразование которого осуществляется	—
9.2.	Кадастровые номера земельных участков, исключаемых из состава измененного (исходного) земельного участка, представляющего собой единое землепользование	—
9.3.	Кадастровый или иной государственный учетный номер (инвентарный) объекта недвижимости, расположенного на измененном земельном участке	—
10.	Условный номер земельного участка	—
11	Учетный номер проекта межевания территории	—
12	Дополнительные сведения об образовании земельного участка	—
13	Сведения о земельных участках (землях общего пользования, территории общего пользования), посредством которых обеспечивается доступ	40:26:000043:33
14.	Иные сведения	—

4. Пояснения к сведениям об образуемом земельном участке **40:26:000043:33:ЗУ1085** :

обозначение земельного участка

1.	

1. Сведения о характерных точках границ образуемого земельного участка **40:26:000043:33:ЗУ1086** :

обозначение земельного участка

Система координат МСК-40 Зона № 1

Обозначение характерных точек границ	Координаты, м		Метод определения координат	Формулы, примененные для расчета средней квадратической погрешности определения координат характерных точек границ (M_t), с подставленными в такие формулы значениями и итоговые (вычисленные) значения M_t, м	Описание закрепления точки
	X	Y			
1	2	3	4	5	6
н2336У	437050,47	1298109,30	Метод спутниковых геодезических измерений (определений)	$M_t = \sqrt{m_0^2 + m_1^2}$	—
н2337У	437056,25	1298111,52	Метод спутниковых геодезических измерений (определений)	$M_t = \sqrt{m_0^2 + m_1^2}$	—
н2331У	437054,89	1298115,07	Метод спутниковых геодезических измерений (определений)	$M_t = \sqrt{m_0^2 + m_1^2}$	—
н2330У	437048,93	1298112,80	Метод спутниковых геодезических измерений (определений)	$M_t = \sqrt{m_0^2 + m_1^2}$	—
н2338У	437049,06	1298112,51	Метод спутниковых геодезических измерений (определений)	$M_t = \sqrt{m_0^2 + m_1^2}$	—
н2336У	437050,47	1298109,30	Метод спутниковых геодезических измерений (определений)	$M_t = \sqrt{m_0^2 + m_1^2}$	—

2. Сведения о частях границ образуемого земельного участка **40:26:000043:33:ЗУ1086** :

обозначение земельного участка

Обозначение части границ		Горизонтальное проложение (S), м	Описание прохождения части границ	Сведения о согласовании местоположения границ (согласовано/спорное)
от т.	до т.			
1	2	3	4	5
н2336У	н2337У	6,19	—	—
н2337У	н2331У	3,80	—	—
н2331У	н2330У	6,38	—	—
н2330У	н2338У	0,32	—	—
н2338У	н2336У	3,51	—	—

3. Сведения о характеристиках образуемого земельного участка **40:26:000043:33:ЗУ1086** :

обозначение земельного участка

№ п/п	Наименование характеристик земельного участка	Значение характеристики
1	2	3
1.	Адрес земельного участка	—

1	2	3
1.1.	Сведения о местоположении земельного участка (при отсутствии адреса) в структурированном в соответствии с федеральной информационной адресной системой виде	Калужская обл., г. Калуга
1.2.	Дополнительные сведения о местоположении земельного участка	—
2	Категория земель	Земли населенных пунктов
3	Вид (виды) разрешенного использования	Хранение автотранспорта
3.1.	Дополнительные сведения об использовании земельного участка	—
4.	Реестровый номер границ территориальной зоны или в случае отсутствия такого реестрового номера ее индивидуальное обозначение (вид, тип, номер, индекс)	—
5.	Площадь земельного участка ± величина предельной погрешности определения (вычисления) площади (**Р ± ΔР**), **м²**	24±2
6.	Формула, примененная для вычисления предельной погрешности определения площади земельного участка, с подставленными значениями и итоговые (вычисленные) значения (**ΔР**), м2	$\Delta P = 3{,}5 \cdot M_t \cdot \sqrt{P_{док}} = 3{,}5 \cdot 0{,}10 \cdot \sqrt{24} = 2$
7.	Предельный минимальный и максимальный размеры земельного участка (**Рмин и Рмакс), м²**	—
8.	Кадастровый или иной государственный учетный номер (инвентарный) объекта недвижимости, расположенного на образуемом земельном участке	—
9.	Кадастровые номера исходных земельных участков	40:26:000043:33
9.1.	Кадастровый номер входящего в состав земельного участка, представляющего собой единое землепользование (номер контура многоконтурного земельного участка), преобразование которого осуществляется	—
9.2.	Кадастровые номера земельных участков, исключаемых из состава измененного (исходного) земельного участка, представляющего собой единое землепользование	—
9.3.	Кадастровый или иной государственный учетный номер (инвентарный) объекта недвижимости, расположенного на измененном земельном участке	—
10.	Условный номер земельного участка	—
11	Учетный номер проекта межевания территории	—
12	Дополнительные сведения об образовании земельного участка	—
13	Сведения о земельных участках (землях общего пользования, территории общего пользования), посредством которых обеспечивается доступ	40:26:000043:33
14.	Иные сведения	—

4. Пояснения к сведениям об образуемом земельном участке **40:26:000043:33:ЗУ1086** **:**

обозначение земельного участка

1.	

1. Сведения о характерных точках границ образуемого земельного участка **40:26:000043:33:ЗУ1087** **:**

обозначение земельного участка

Зона № 1

Система координат МСК-40

Обозначение характерных точек границ	Координаты, м		Метод определения координат	Формулы, примененные для расчета средней квадратической погрешности определения координат характерных точек границ (M_t), с подставленными в такие формулы значениями и итоговые (вычисленные) значения M_t, м	Описание закрепления точки
	X	Y			
1	2	3	4	5	6
н2336У	437050,47	1298109,30	Метод спутниковых геодезических измерений (определений)	$M_t = \sqrt{m_0^2 + m_1^2}$	—
н2338У	437049,06	1298112,51	Метод спутниковых геодезических измерений (определений)	$M_t = \sqrt{m_0^2 + m_1^2}$	—
н2339У	437043,12	1298110,41	Метод спутниковых геодезических измерений (определений)	$M_t = \sqrt{m_0^2 + m_1^2}$	—
н2340У	437044,46	1298107,38	Метод спутниковых геодезических измерений (определений)	$M_t = \sqrt{m_0^2 + m_1^2}$	—
н2336У	437050,47	1298109,30	Метод спутниковых геодезических измерений (определений)	$M_t = \sqrt{m_0^2 + m_1^2}$	—

2. Сведения о частях границ образуемого земельного участка **40:26:000043:33:ЗУ1087** :

обозначение земельного участка

Обозначение части границ		Горизонтальное проложение (S), м	Описание прохождения части границ	Сведения о согласовании местоположения границ (согласовано/спорное)
от т.	до т.			
1	2	3	4	5
н2336У	н2338У	3,51	—	—
н2338У	н2339У	6,30	—	—
н2339У	н2340У	3,31	—	—
н2340У	н2336У	6,31	—	—

3. Сведения о характеристиках образуемого земельного участка **40:26:000043:33:ЗУ1087** :

обозначение земельного участка

№ п/п	Наименование характеристик земельного участка	Значение характеристики
1	2	3
1.	Адрес земельного участка	—
1.1.	Сведения о местоположении земельного участка (при отсутствии адреса) в структурированном в соответствии с федеральной информационной адресной системой виде	Калужская обл., г. Калуга
1.2.	Дополнительные сведения о местоположении земельного участка	—
2	Категория земель	Земли населенных пунктов
3	Вид (виды) разрешенного использования	Хранение автотранспорта

1	2	3
3.1.	Дополнительные сведения об использовании земельного участка	—
4.	Реестровый номер границ территориальной зоны или в случае отсутствия такого реестрового номера ее индивидуальное обозначение (вид, тип, номер, индекс)	—
5.	Площадь земельного участка ± величина предельной погрешности определения (вычисления) площади (**Р ± ΔР**), **м²**	21±2
6.	Формула, примененная для вычисления предельной погрешности определения площади земельного участка, с подставленными значениями и итоговые (вычисленные) значения (**ΔР**), м2	$\Delta P = 3{,}5 \cdot M_t \cdot \sqrt{P_{док}} = 3{,}5 \cdot 0{,}10 \cdot \sqrt{21} = 2$
7.	Предельный минимальный и максимальный размеры земельного участка (**Рмин и Рмакс), м²**	—
8.	Кадастровый или иной государственный учетный номер (инвентарный) объекта недвижимости, расположенного на образуемом земельном участке	—
9.	Кадастровые номера исходных земельных участков	40:26:000043:33
9.1.	Кадастровый номер входящего в состав земельного участка, представляющего собой единое землепользование (номер контура многоконтурного земельного участка), преобразование которого осуществляется	—
9.2.	Кадастровые номера земельных участков, исключаемых из состава измененного (исходного) земельного участка, представляющего собой единое землепользование	—
9.3.	Кадастровый или иной государственный учетный номер (инвентарный) объекта недвижимости, расположенного на измененном земельном участке	—
10.	Условный номер земельного участка	—
11	Учетный номер проекта межевания территории	—
12	Дополнительные сведения об образовании земельного участка	—
13	Сведения о земельных участках (землях общего пользования, территории общего пользования), посредством которых обеспечивается доступ	40:26:000043:33
14.	Иные сведения	—

4. Пояснения к сведениям об образуемом земельном участке **40:26:000043:33:ЗУ1087** :

обозначение земельного участка

1.	

1. Сведения о характерных точках границ образуемого земельного участка **40:26:000043:33:ЗУ1088** :

обозначение земельного участка

Система координат МСК-40 Зона № 1

Обозначение характерных точек границ	Координаты, м		Метод определения координат	Формулы, примененные для расчета средней квадратической погрешности определения координат характерных точек границ (M_t), с подставленными в такие формулы значениями и итоговые (вычисленные) значения M_t, м	Описание закрепления точки
	X	Y			
1	2	3	4	5	6
н2341У	437051,82	1298106,16	Метод спутниковых геодезических измерений (определений)	$M_t = \sqrt{m_0^2 + m_1^2}$	—

н2336У	437050,47	1298109,30	Метод спутниковых геодезических измерений (определений)	$M_t = \sqrt{m_0^2 + m_1^2}$	—
н2340У	437044,46	1298107,38	Метод спутниковых геодезических измерений (определений)	$M_t = \sqrt{m_0^2 + m_1^2}$	—
н2342У	437045,97	1298104,08	Метод спутниковых геодезических измерений (определений)	$M_t = \sqrt{m_0^2 + m_1^2}$	—
н2341У	437051,82	1298106,16	Метод спутниковых геодезических измерений (определений)	$M_t = \sqrt{m_0^2 + m_1^2}$	—

2. Сведения о частях границ образуемого земельного участка **40:26:000043:33:ЗУ1088** :

обозначение земельного участка

Обозначение части границ		Горизонтальное проложение (S), м	Описание прохождения части границ	Сведения о согласовании местоположения границ (согласовано/спорное)
от т.	до т.			
1	2	3	4	5
н2341У	н2336У	3,42	—	—
н2336У	н2340У	6,31	—	—
н2340У	н2342У	3,63	—	—
н2342У	н2341У	6,21	—	—

3. Сведения о характеристиках образуемого земельного участка **40:26:000043:33:ЗУ1088** :

обозначение земельного участка

№ п/п	Наименование характеристик земельного участка	Значение характеристики
1	2	3
1.	Адрес земельного участка	—
1.1.	Сведения о местоположении земельного участка (при отсутствии адреса) в структурированном в соответствии с федеральной информационной адресной системой виде	Калужская обл., г. Калуга
1.2.	Дополнительные сведения о местоположении земельного участка	—
2	Категория земель	Земли населенных пунктов
3	Вид (виды) разрешенного использования	Хранение автотранспорта
3.1.	Дополнительные сведения об использовании земельного участка	—
4.	Реестровый номер границ территориальной зоны или в случае отсутствия такого реестрового номера ее индивидуальное обозначение (вид, тип, номер, индекс)	—
5.	Площадь земельного участка ± величина предельной погрешности определения (вычисления) площади (**Р ± ΔР**), **м²**	22±2
6.	Формула, примененная для вычисления предельной погрешности определения площади земельного участка, с подставленными значениями и итоговые (вычисленные) значения (**ΔР**), м2	$\Delta P = 3,5 \cdot M_t \cdot \sqrt{P_{док}} = 3,5 \cdot 0,10 \cdot \sqrt{22} = 2$
7.	Предельный минимальный и максимальный размеры земельного участка (**Рмин и Рмакс), м²**	—
8.	Кадастровый или иной государственный учетный номер (инвентарный) объекта	—

1	2	3
	недвижимости, расположенного на образуемом земельном участке	
9.	Кадастровые номера исходных земельных участков	40:26:000043:33
9.1.	Кадастровый номер входящего в состав земельного участка, представляющего собой единое землепользование (номер контура многоконтурного земельного участка), преобразование которого осуществляется	—
9.2.	Кадастровые номера земельных участков, исключаемых из состава измененного (исходного) земельного участка, представляющего собой единое землепользование	—
9.3.	Кадастровый или иной государственный учетный номер (инвентарный) объекта недвижимости, расположенного на измененном земельном участке	—
10.	Условный номер земельного участка	—
11	Учетный номер проекта межевания территории	—
12	Дополнительные сведения об образовании земельного участка	—
13	Сведения о земельных участках (землях общего пользования, территории общего пользования), посредством которых обеспечивается доступ	40:26:000043:33
14.	Иные сведения	—

4. Пояснения к сведениям об образуемом земельном участке **40:26:000043:33:ЗУ1088** :

обозначение земельного участка

1.	

1. Сведения о характерных точках границ образуемого земельного участка **40:26:000043:33:ЗУ1089** :

обозначение земельного участка

Система координат МСК-40 Зона № 1

Обозначение характерных точек границ	Координаты, м		Метод определения координат	Формулы, примененные для расчета средней квадратической погрешности определения координат характерных точек границ (M_t), с подставленными в такие формулы значениями и итоговые (вычисленные) значения M_t, м	Описание закрепления точки
	X	Y			
1	2	3	4	5	6
н2343У	437053,05	1298103,20	Метод спутниковых геодезических измерений (определений)	$M_t = \sqrt{m_0^2 + m_1^2}$	—
н2341У	437051,82	1298106,16	Метод спутниковых геодезических измерений (определений)	$M_t = \sqrt{m_0^2 + m_1^2}$	—
н2342У	437045,97	1298104,08	Метод спутниковых геодезических измерений (определений)	$M_t = \sqrt{m_0^2 + m_1^2}$	—
н2344У	437047,23	1298101,10	Метод спутниковых геодезических измерений (определений)	$M_t = \sqrt{m_0^2 + m_1^2}$	—
н2343У	437053,05	1298103,20	Метод спутниковых геодезических измерений (определений)	$M_t = \sqrt{m_0^2 + m_1^2}$	—

2. Сведения о частях границ образуемого земельного участка **40:26:000043:33:ЗУ1089** :

обозначение земельного участка

Обозначение части границ		Горизонтальное проложение (S), м	Описание прохождения части границ	Сведения о согласовании местоположения границ (согласовано/спорное)
от т.	до т.			
1	2	3	4	5
н2343У	н2341У	3,21	—	—
н2341У	н2342У	6,21	—	—
н2342У	н2344У	3,24	—	—
н2344У	н2343У	6,19	—	—

3. Сведения о характеристиках образуемого земельного участка **40:26:000043:33:ЗУ1089** :

обозначение земельного участка

№ п/п	Наименование характеристик земельного участка	Значение характеристики
1	2	3
1.	Адрес земельного участка	—
1.1.	Сведения о местоположении земельного участка (при отсутствии адреса) в структурированном в соответствии с федеральной информационной адресной системой виде	Калужская обл., г. Калуга
1.2.	Дополнительные сведения о местоположении земельного участка	—
2	Категория земель	Земли населенных пунктов
3	Вид (виды) разрешенного использования	Хранение автотранспорта
3.1.	Дополнительные сведения об использовании земельного участка	—
4.	Реестровый номер границ территориальной зоны или в случае отсутствия такого реестрового номера ее индивидуальное обозначение (вид, тип, номер, индекс)	—
5.	Площадь земельного участка ± величина предельной погрешности определения (вычисления) площади (**Р ± ΔР**), **м²**	20±2
6.	Формула, примененная для вычисления предельной погрешности определения площади земельного участка, с подставленными значениями и итоговые (вычисленные) значения (**ΔР**), м2	$\Delta P = 3,5 \cdot M_t \cdot \sqrt{P_{док}} = 3,5 \cdot 0,10 \cdot \sqrt{20} = 2$
7.	Предельный минимальный и максимальный размеры земельного участка (**Рмин и Рмакс), м²**	—
8.	Кадастровый или иной государственный учетный номер (инвентарный) объекта недвижимости, расположенного на образуемом земельном участке	—
9.	Кадастровые номера исходных земельных участков	40:26:000043:33
9.1.	Кадастровый номер входящего в состав земельного участка, представляющего собой единое землепользование (номер контура многоконтурного земельного участка), преобразование которого осуществляется	—
9.2.	Кадастровые номера земельных участков, исключаемых из состава измененного (исходного) земельного участка, представляющего собой единое землепользование	—
9.3.	Кадастровый или иной государственный учетный номер (инвентарный) объекта недвижимости, расположенного на измененном земельном участке	—
10.	Условный номер земельного участка	—
11	Учетный номер проекта межевания территории	—
12	Дополнительные сведения об образовании земельного участка	—

1	2	3
13	Сведения о земельных участках (землях общего пользования, территории общего пользования), посредством которых обеспечивается доступ	40:26:000043:33
14.	Иные сведения	—

4. Пояснения к сведениям об образуемом земельном участке **40:26:000043:33:ЗУ1089** **:**

обозначение земельного участка

1.	

1. Сведения о характерных точках границ образуемого земельного участка **40:26:000043:33:ЗУ1090** **:**

обозначение земельного участка

Система координат МСК-40 Зона № 1

Обозначение характерных точек границ	Координаты, м		Метод определения координат	Формулы, примененные для расчета средней квадратической погрешности определения координат характерных точек границ (M_t), с подставленными в такие формулы значениями и итоговые (вычисленные) значения M_t, м	Описание закрепления точки
	X	Y			
1	2	3	4	5	6
н2345У	437054,31	1298100,19	Метод спутниковых геодезических измерений (определений)	$M_t = \sqrt{m_0^2 + m_1^2}$	—
н2343У	437053,05	1298103,20	Метод спутниковых геодезических измерений (определений)	$M_t = \sqrt{m_0^2 + m_1^2}$	—
н2344У	437047,23	1298101,10	Метод спутниковых геодезических измерений (определений)	$M_t = \sqrt{m_0^2 + m_1^2}$	—
н2346У	437048,59	1298097,83	Метод спутниковых геодезических измерений (определений)	$M_t = \sqrt{m_0^2 + m_1^2}$	—
н2345У	437054,31	1298100,19	Метод спутниковых геодезических измерений (определений)	$M_t = \sqrt{m_0^2 + m_1^2}$	—

2. Сведения о частях границ образуемого земельного участка **40:26:000043:33:ЗУ1090** **:**

обозначение земельного участка

Обозначение части границ		Горизонтальное проложение (S), м	Описание прохождения части границ	Сведения о согласовании местоположения границ (согласовано/спорное)
от т.	до т.			
1	2	3	4	5
н2345У	н2343У	3,26	—	—
н2343У	н2344У	6,19	—	—
н2344У	н2346У	3,54	—	—
н2346У	н2345У	6,19	—	—

3. Сведения о характеристиках образуемого земельного участка **40:26:000043:33:ЗУ1090** :

обозначение земельного участка

№ п/п	Наименование характеристик земельного участка	Значение характеристики
1	2	3
1.	Адрес земельного участка	—
1.1.	Сведения о местоположении земельного участка (при отсутствии адреса) в структурированном в соответствии с федеральной информационной адресной системой виде	Калужская обл., г. Калуга
1.2.	Дополнительные сведения о местоположении земельного участка	—
2	Категория земель	Земли населенных пунктов
3	Вид (виды) разрешенного использования	Хранение автотранспорта
3.1.	Дополнительные сведения об использовании земельного участка	—
4.	Реестровый номер границ территориальной зоны или в случае отсутствия такого реестрового номера ее индивидуальное обозначение (вид, тип, номер, индекс)	—
5.	Площадь земельного участка ± величина предельной погрешности определения (вычисления) площади (**Р ± ΔР**), **м²**	21±2
6.	Формула, примененная для вычисления предельной погрешности определения площади земельного участка, с подставленными значениями и итоговые (вычисленные) значения (**ΔР**), м2	$\Delta P = 3{,}5 \cdot M_t \cdot \sqrt{P_{док}} = 3{,}5 \cdot 0{,}10 \cdot \sqrt{21} = 2$
7.	Предельный минимальный и максимальный размеры земельного участка (**Рмин и Рмакс), м²**	—
8.	Кадастровый или иной государственный учетный номер (инвентарный) объекта недвижимости, расположенного на образуемом земельном участке	—
9.	Кадастровые номера исходных земельных участков	40:26:000043:33
9.1.	Кадастровый номер входящего в состав земельного участка, представляющего собой единое землепользование (номер контура многоконтурного земельного участка), преобразование которого осуществляется	—
9.2.	Кадастровые номера земельных участков, исключаемых из состава измененного (исходного) земельного участка, представляющего собой единое землепользование	—
9.3.	Кадастровый или иной государственный учетный номер (инвентарный) объекта недвижимости, расположенного на измененном земельном участке	—
10.	Условный номер земельного участка	—
11	Учетный номер проекта межевания территории	—
12	Дополнительные сведения об образовании земельного участка	—
13	Сведения о земельных участках (землях общего пользования, территории общего пользования), посредством которых обеспечивается доступ	40:26:000043:33
14.	Иные сведения	—

4. Пояснения к сведениям об образуемом земельном участке **40:26:000043:33:ЗУ1090** :

обозначение земельного участка

1.	

1. Сведения о характерных точках границ образуемого земельного участка **40:26:000043:33:ЗУ1091** :

обозначение земельного участка

Система координат МСК-40 Зона № 1

Обозначение характерных точек границ	Координаты, м		Метод определения координат	Формулы, примененные для расчета средней квадратической погрешности определения координат характерных точек границ (M_t), с подставленными в такие формулы значениями и итоговые (вычисленные) значения M_t, м	Описание закрепления точки
	X	Y			
1	2	3	4	5	6
н2347У	437055,71	1298096,84	Метод спутниковых геодезических измерений (определений)	$M_t = \sqrt{m_0^2 + m_1^2}$	—
н2348У	437054,52	1298099,68	Метод спутниковых геодезических измерений (определений)	$M_t = \sqrt{m_0^2 + m_1^2}$	—
н2345У	437054,31	1298100,19	Метод спутниковых геодезических измерений (определений)	$M_t = \sqrt{m_0^2 + m_1^2}$	—
н2346У	437048,59	1298097,83	Метод спутниковых геодезических измерений (определений)	$M_t = \sqrt{m_0^2 + m_1^2}$	—
н2349У	437049,97	1298094,47	Метод спутниковых геодезических измерений (определений)	$M_t = \sqrt{m_0^2 + m_1^2}$	—
н2347У	437055,71	1298096,84	Метод спутниковых геодезических измерений (определений)	$M_t = \sqrt{m_0^2 + m_1^2}$	—

2. Сведения о частях границ образуемого земельного участка **40:26:000043:33:ЗУ1091** :

обозначение земельного участка

Обозначение части границ		Горизонтальное проложение (S), м	Описание прохождения части границ	Сведения о согласовании местоположения границ (согласовано/спорное)
от т.	до т.			
1	2	3	4	5
н2347У	н2348У	3,08	—	—
н2348У	н2345У	0,55	—	—
н2345У	н2346У	6,19	—	—
н2346У	н2349У	3,63	—	—
н2349У	н2347У	6,21	—	—

3. Сведения о характеристиках образуемого земельного участка **40:26:000043:33:ЗУ1091** :

обозначение земельного участка

№ п/п	Наименование характеристик земельного участка	Значение характеристики
1	2	3
1.	Адрес земельного участка	—

1	2	3
1.1.	Сведения о местоположении земельного участка (при отсутствии адреса) в структурированном в соответствии с федеральной информационной адресной системой виде	Калужская обл., г. Калуга
1.2.	Дополнительные сведения о местоположении земельного участка	—
2	Категория земель	Земли населенных пунктов
3	Вид (виды) разрешенного использования	Хранение автотранспорта
3.1.	Дополнительные сведения об использовании земельного участка	—
4.	Реестровый номер границ территориальной зоны или в случае отсутствия такого реестрового номера ее индивидуальное обозначение (вид, тип, номер, индекс)	—
5.	Площадь земельного участка ± величина предельной погрешности определения (вычисления) площади (**Р ± ΔР**), **м²**	23±2
6.	Формула, примененная для вычисления предельной погрешности определения площади земельного участка, с подставленными значениями и итоговые (вычисленные) значения (**ΔР**), м2	$\Delta P = 3{,}5 \cdot M_t \cdot \sqrt{P_{док}} = 3{,}5 \cdot 0{,}10 \cdot \sqrt{23} = 2$
7.	Предельный минимальный и максимальный размеры земельного участка (**Рмин и Рмакс), м²**	—
8.	Кадастровый или иной государственный учетный номер (инвентарный) объекта недвижимости, расположенного на образуемом земельном участке	—
9.	Кадастровые номера исходных земельных участков	40:26:000043:33
9.1.	Кадастровый номер входящего в состав земельного участка, представляющего собой единое землепользование (номер контура многоконтурного земельного участка), преобразование которого осуществляется	—
9.2.	Кадастровые номера земельных участков, исключаемых из состава измененного (исходного) земельного участка, представляющего собой единое землепользование	—
9.3.	Кадастровый или иной государственный учетный номер (инвентарный) объекта недвижимости, расположенного на измененном земельном участке	—
10.	Условный номер земельного участка	—
11	Учетный номер проекта межевания территории	—
12	Дополнительные сведения об образовании земельного участка	—
13	Сведения о земельных участках (землях общего пользования, территории общего пользования), посредством которых обеспечивается доступ	40:26:000043:33
14.	Иные сведения	—

4. Пояснения к сведениям об образуемом земельном участке **40:26:000043:33:ЗУ1091** **:**

обозначение земельного участка

1.	

1. Сведения о характерных точках границ образуемого земельного участка **40:26:000043:33:ЗУ1092** **:**

обозначение земельного участка

Система координат МСК-40 Зона № 1

Обозначение характерных точек границ	Координаты, м		Метод определения координат	Формулы, примененные для расчета средней квадратической погрешности определения координат характерных точек границ (M_t), с подставленными в такие формулы значениями и итоговые (вычисленные) значения M_t, м	Описание закрепления точки
	X	Y			
1	2	3	4	5	6
н2350У	437056,97	1298093,82	Метод спутниковых геодезических измерений (определений)	$M_t = \sqrt{m_0^2 + m_1^2}$	—
н2351У	437055,81	1298096,59	Метод спутниковых геодезических измерений (определений)	$M_t = \sqrt{m_0^2 + m_1^2}$	—
н2347У	437055,71	1298096,84	Метод спутниковых геодезических измерений (определений)	$M_t = \sqrt{m_0^2 + m_1^2}$	—
н2349У	437049,97	1298094,47	Метод спутниковых геодезических измерений (определений)	$M_t = \sqrt{m_0^2 + m_1^2}$	—
н2352У	437051,20	1298091,52	Метод спутниковых геодезических измерений (определений)	$M_t = \sqrt{m_0^2 + m_1^2}$	—
н2350У	437056,97	1298093,82	Метод спутниковых геодезических измерений (определений)	$M_t = \sqrt{m_0^2 + m_1^2}$	—

2. Сведения о частях границ образуемого земельного участка **40:26:000043:33:ЗУ1092** :

обозначение земельного участка

Обозначение части границ		Горизонтальное проложение (S), м	Описание прохождения части границ	Сведения о согласовании местоположения границ (согласовано/спорное)
от т.	до т.			
1	2	3	4	5
н2350У	н2351У	3,00	—	—
н2351У	н2347У	0,27	—	—
н2347У	н2349У	6,21	—	—
н2349У	н2352У	3,20	—	—
н2352У	н2350У	6,21	—	—

3. Сведения о характеристиках образуемого земельного участка **40:26:000043:33:ЗУ1092** :

обозначение земельного участка

№ п/п	Наименование характеристик земельного участка	Значение характеристики
1	2	3
1.	Адрес земельного участка	—

1	2	3
1.1.	Сведения о местоположении земельного участка (при отсутствии адреса) в структурированном в соответствии с федеральной информационной адресной системой виде	Калужская обл., г. Калуга
1.2.	Дополнительные сведения о местоположении земельного участка	—
2	Категория земель	Земли населенных пунктов
3	Вид (виды) разрешенного использования	Хранение автотранспорта
3.1.	Дополнительные сведения об использовании земельного участка	—
4.	Реестровый номер границ территориальной зоны или в случае отсутствия такого реестрового номера ее индивидуальное обозначение (вид, тип, номер, индекс)	—
5.	Площадь земельного участка ± величина предельной погрешности определения (вычисления) площади (**Р ± ΔР**), **м²**	20±2
6.	Формула, примененная для вычисления предельной погрешности определения площади земельного участка, с подставленными значениями и итоговые (вычисленные) значения (**ΔР**), м2	$\Delta P = 3{,}5 \cdot M_t \cdot \sqrt{P_{док}} = 3{,}5 \cdot 0{,}10 \cdot \sqrt{20} = 2$
7.	Предельный минимальный и максимальный размеры земельного участка (**Рмин и Рмакс), м²**	—
8.	Кадастровый или иной государственный учетный номер (инвентарный) объекта недвижимости, расположенного на образуемом земельном участке	—
9.	Кадастровые номера исходных земельных участков	40:26:000043:33
9.1.	Кадастровый номер входящего в состав земельного участка, представляющего собой единое землепользование (номер контура многоконтурного земельного участка), преобразование которого осуществляется	—
9.2.	Кадастровые номера земельных участков, исключаемых из состава измененного (исходного) земельного участка, представляющего собой единое землепользование	—
9.3.	Кадастровый или иной государственный учетный номер (инвентарный) объекта недвижимости, расположенного на измененном земельном участке	—
10.	Условный номер земельного участка	—
11	Учетный номер проекта межевания территории	—
12	Дополнительные сведения об образовании земельного участка	—
13	Сведения о земельных участках (землях общего пользования, территории общего пользования), посредством которых обеспечивается доступ	40:26:000043:33
14.	Иные сведения	—

4. Пояснения к сведениям об образуемом земельном участке **40:26:000043:33:ЗУ1092** **:**

обозначение земельного участка

1.	

1. Сведения о характерных точках границ образуемого земельного участка **40:26:000043:33:ЗУ1093** **:**

обозначение земельного участка

Система координат МСК-40 Зона № 1

Обозначение характерных точек границ	Координаты, м		Метод определения координат	Формулы, примененные для расчета средней квадратической погрешности определения координат характерных точек границ (M_t), с подставленными в такие формулы значениями и итоговые (вычисленные) значения M_t, м	Описание закрепления точки
	X	Y			
1	2	3	4	5	6
н2353У	437058,31	1298090,45	Метод спутниковых геодезических измерений (определений)	$M_t = \sqrt{m_0^2 + m_1^2}$	—
н2354У	437057,14	1298093,38	Метод спутниковых геодезических измерений (определений)	$M_t = \sqrt{m_0^2 + m_1^2}$	—
н2350У	437056,97	1298093,82	Метод спутниковых геодезических измерений (определений)	$M_t = \sqrt{m_0^2 + m_1^2}$	—
н2352У	437051,20	1298091,52	Метод спутниковых геодезических измерений (определений)	$M_t = \sqrt{m_0^2 + m_1^2}$	—
н2355У	437052,58	1298088,22	Метод спутниковых геодезических измерений (определений)	$M_t = \sqrt{m_0^2 + m_1^2}$	—
н2353У	437058,31	1298090,45	Метод спутниковых геодезических измерений (определений)	$M_t = \sqrt{m_0^2 + m_1^2}$	—

2. Сведения о частях границ образуемого земельного участка **40:26:000043:33:ЗУ1093** :

обозначение земельного участка

Обозначение части границ		Горизонтальное проложение (S), м	Описание прохождения части границ	Сведения о согласовании местоположения границ (согласовано/спорное)
от т.	до т.			
1	2	3	4	5
н2353У	н2354У	3,15	—	—
н2354У	н2350У	0,47	—	—
н2350У	н2352У	6,21	—	—
н2352У	н2355У	3,58	—	—
н2355У	н2353У	6,15	—	—

3. Сведения о характеристиках образуемого земельного участка **40:26:000043:33:ЗУ1093** :

обозначение земельного участка

№ п/п	Наименование характеристик земельного участка	Значение характеристики
1	2	3
1.	Адрес земельного участка	—

1	2	3
1.1.	Сведения о местоположении земельного участка (при отсутствии адреса) в структурированном в соответствии с федеральной информационной адресной системой виде	Калужская обл., г. Калуга
1.2.	Дополнительные сведения о местоположении земельного участка	—
2	Категория земель	Земли населенных пунктов
3	Вид (виды) разрешенного использования	Хранение автотранспорта
3.1.	Дополнительные сведения об использовании земельного участка	—
4.	Реестровый номер границ территориальной зоны или в случае отсутствия такого реестрового номера ее индивидуальное обозначение (вид, тип, номер, индекс)	—
5.	Площадь земельного участка ± величина предельной погрешности определения (вычисления) площади (**Р ± ΔР**), **м²**	22±2
6.	Формула, примененная для вычисления предельной погрешности определения площади земельного участка, с подставленными значениями и итоговые (вычисленные) значения (**ΔР**), м2	$\Delta P = 3{,}5 \cdot M_t \cdot \sqrt{P_{док}} = 3{,}5 \cdot 0{,}10 \cdot \sqrt{22} = 2$
7.	Предельный минимальный и максимальный размеры земельного участка (**Рмин и Рмакс), м²**	—
8.	Кадастровый или иной государственный учетный номер (инвентарный) объекта недвижимости, расположенного на образуемом земельном участке	—
9.	Кадастровые номера исходных земельных участков	40:26:000043:33
9.1.	Кадастровый номер входящего в состав земельного участка, представляющего собой единое землепользование (номер контура многоконтурного земельного участка), преобразование которого осуществляется	—
9.2.	Кадастровые номера земельных участков, исключаемых из состава измененного (исходного) земельного участка, представляющего собой единое землепользование	—
9.3.	Кадастровый или иной государственный учетный номер (инвентарный) объекта недвижимости, расположенного на измененном земельном участке	—
10.	Условный номер земельного участка	—
11	Учетный номер проекта межевания территории	—
12	Дополнительные сведения об образовании земельного участка	—
13	Сведения о земельных участках (землях общего пользования, территории общего пользования), посредством которых обеспечивается доступ	40:26:000043:33
14.	Иные сведения	—

4. Пояснения к сведениям об образуемом земельном участке **40:26:000043:33:ЗУ1093** **:**

обозначение земельного участка

1.	

1. Сведения о характерных точках границ образуемого земельного участка **40:26:000043:33:ЗУ1094** **:**

обозначение земельного участка

Система координат МСК-40 Зона № 1

Обозначение характерных точек границ	Координаты, м		Метод определения координат	Формулы, примененные для расчета средней квадратической погрешности определения координат характерных точек границ (M_t), с подставленными в такие формулы значениями и итоговые (вычисленные) значения M_t, м	Описание закрепления точки
	X	Y			
1	2	3	4	5	6
н2356У	437059,71	1298086,87	Метод спутниковых геодезических измерений (определений)	$M_t = \sqrt{m_0^2 + m_1^2}$	—
н2357У	437058,48	1298090,01	Метод спутниковых геодезических измерений (определений)	$M_t = \sqrt{m_0^2 + m_1^2}$	—
н2353У	437058,31	1298090,45	Метод спутниковых геодезических измерений (определений)	$M_t = \sqrt{m_0^2 + m_1^2}$	—
н2355У	437052,58	1298088,22	Метод спутниковых геодезических измерений (определений)	$M_t = \sqrt{m_0^2 + m_1^2}$	—
н2358У	437054,12	1298084,68	Метод спутниковых геодезических измерений (определений)	$M_t = \sqrt{m_0^2 + m_1^2}$	—
н2356У	437059,71	1298086,87	Метод спутниковых геодезических измерений (определений)	$M_t = \sqrt{m_0^2 + m_1^2}$	—

2. Сведения о частях границ образуемого земельного участка **40:26:000043:33:ЗУ1094** :

обозначение земельного участка

Обозначение части границ		Горизонтальное проложение (S), м	Описание прохождения части границ	Сведения о согласовании местоположения границ (согласовано/спорное)
от т.	до т.			
1	2	3	4	5
н2356У	н2357У	3,37	—	—
н2357У	н2353У	0,47	—	—
н2353У	н2355У	6,15	—	—
н2355У	н2358У	3,86	—	—
н2358У	н2356У	6,00	—	—

3. Сведения о характеристиках образуемого земельного участка **40:26:000043:33:ЗУ1094** :

обозначение земельного участка

№ п/п	Наименование характеристик земельного участка	Значение характеристики
1	2	3
1.	Адрес земельного участка	—

1	2	3
1.1.	Сведения о местоположении земельного участка (при отсутствии адреса) в структурированном в соответствии с федеральной информационной адресной системой виде	Калужская обл., г. Калуга
1.2.	Дополнительные сведения о местоположении земельного участка	—
2	Категория земель	Земли населенных пунктов
3	Вид (виды) разрешенного использования	Хранение автотранспорта
3.1.	Дополнительные сведения об использовании земельного участка	—
4.	Реестровый номер границ территориальной зоны или в случае отсутствия такого реестрового номера ее индивидуальное обозначение (вид, тип, номер, индекс)	—
5.	Площадь земельного участка ± величина предельной погрешности определения (вычисления) площади (**Р ± ΔР**), **м²**	23±2
6.	Формула, примененная для вычисления предельной погрешности определения площади земельного участка, с подставленными значениями и итоговые (вычисленные) значения (**ΔР**), м2	$\Delta P = 3{,}5 \cdot M_t \cdot \sqrt{P_{док}} = 3{,}5 \cdot 0{,}10 \cdot \sqrt{23} = 2$
7.	Предельный минимальный и максимальный размеры земельного участка (**Рмин и Рмакс), м²**	—
8.	Кадастровый или иной государственный учетный номер (инвентарный) объекта недвижимости, расположенного на образуемом земельном участке	—
9.	Кадастровые номера исходных земельных участков	40:26:000043:33
9.1.	Кадастровый номер входящего в состав земельного участка, представляющего собой единое землепользование (номер контура многоконтурного земельного участка), преобразование которого осуществляется	—
9.2.	Кадастровые номера земельных участков, исключаемых из состава измененного (исходного) земельного участка, представляющего собой единое землепользование	—
9.3.	Кадастровый или иной государственный учетный номер (инвентарный) объекта недвижимости, расположенного на измененном земельном участке	—
10.	Условный номер земельного участка	—
11	Учетный номер проекта межевания территории	—
12	Дополнительные сведения об образовании земельного участка	—
13	Сведения о земельных участках (землях общего пользования, территории общего пользования), посредством которых обеспечивается доступ	40:26:000043:33
14.	Иные сведения	—

4. Пояснения к сведениям об образуемом земельном участке **40:26:000043:33:ЗУ1094** **:**

обозначение земельного участка

1.	

1. Сведения о характерных точках границ образуемого земельного участка **40:26:000043:33:ЗУ1095** **:**

обозначение земельного участка

Система координат МСК-40 Зона № 1

Обозначение характерных точек границ	Координаты, м		Метод определения координат	Формулы, примененные для расчета средней квадратической погрешности определения координат характерных точек границ (M_t), с подставленными в такие формулы значениями и итоговые (вычисленные) значения M_t, м	Описание закрепления точки
	X	Y			
1	2	3	4	5	6
н2359У	437055,47	1298081,66	Метод спутниковых геодезических измерений (определений)	$M_t = \sqrt{m_0^2 + m_1^2}$	—
н2360У	437060,91	1298083,78	Метод спутниковых геодезических измерений (определений)	$M_t = \sqrt{m_0^2 + m_1^2}$	—
н2361У	437059,81	1298086,61	Метод спутниковых геодезических измерений (определений)	$M_t = \sqrt{m_0^2 + m_1^2}$	—
н2356У	437059,71	1298086,87	Метод спутниковых геодезических измерений (определений)	$M_t = \sqrt{m_0^2 + m_1^2}$	—
н2358У	437054,12	1298084,68	Метод спутниковых геодезических измерений (определений)	$M_t = \sqrt{m_0^2 + m_1^2}$	—
н2359У	437055,47	1298081,66	Метод спутниковых геодезических измерений (определений)	$M_t = \sqrt{m_0^2 + m_1^2}$	—

2. Сведения о частях границ образуемого земельного участка **40:26:000043:33:ЗУ1095** :

обозначение земельного участка

Обозначение части границ		Горизонтальное проложение (S), м	Описание прохождения части границ	Сведения о согласовании местоположения границ (согласовано/спорное)
от т.	до т.			
1	2	3	4	5
н2359У	н2360У	5,84	—	—
н2360У	н2361У	3,04	—	—
н2361У	н2356У	0,28	—	—
н2356У	н2358У	6,00	—	—
н2358У	н2359У	3,31	—	—

3. Сведения о характеристиках образуемого земельного участка **40:26:000043:33:ЗУ1095** :

обозначение земельного участка

№ п/п	Наименование характеристик земельного участка	Значение характеристики
1	2	3
1.	Адрес земельного участка	—

1	2	3
1.1.	Сведения о местоположении земельного участка (при отсутствии адреса) в структурированном в соответствии с федеральной информационной адресной системой виде	Калужская обл., г. Калуга
1.2.	Дополнительные сведения о местоположении земельного участка	—
2	Категория земель	Земли населенных пунктов
3	Вид (виды) разрешенного использования	Хранение автотранспорта
3.1.	Дополнительные сведения об использовании земельного участка	—
4.	Реестровый номер границ территориальной зоны или в случае отсутствия такого реестрового номера ее индивидуальное обозначение (вид, тип, номер, индекс)	—
5.	Площадь земельного участка ± величина предельной погрешности определения (вычисления) площади (**Р ± ΔР**), **м²**	20±2
6.	Формула, примененная для вычисления предельной погрешности определения площади земельного участка, с подставленными значениями и итоговые (вычисленные) значения (**ΔР**), м2	$\Delta P = 3{,}5 \cdot M_t \cdot \sqrt{P_{док}} = 3{,}5 \cdot 0{,}10 \cdot \sqrt{20} = 2$
7.	Предельный минимальный и максимальный размеры земельного участка (**Рмин и Рмакс), м²**	—
8.	Кадастровый или иной государственный учетный номер (инвентарный) объекта недвижимости, расположенного на образуемом земельном участке	—
9.	Кадастровые номера исходных земельных участков	40:26:000043:33
9.1.	Кадастровый номер входящего в состав земельного участка, представляющего собой единое землепользование (номер контура многоконтурного земельного участка), преобразование которого осуществляется	—
9.2.	Кадастровые номера земельных участков, исключаемых из состава измененного (исходного) земельного участка, представляющего собой единое землепользование	—
9.3.	Кадастровый или иной государственный учетный номер (инвентарный) объекта недвижимости, расположенного на измененном земельном участке	—
10.	Условный номер земельного участка	—
11	Учетный номер проекта межевания территории	—
12	Дополнительные сведения об образовании земельного участка	—
13	Сведения о земельных участках (землях общего пользования, территории общего пользования), посредством которых обеспечивается доступ	40:26:000043:33
14.	Иные сведения	—

4. Пояснения к сведениям об образуемом земельном участке **40:26:000043:33:ЗУ1095** **:**

обозначение земельного участка

1.	

1. Сведения о характерных точках границ образуемого земельного участка **40:26:000043:33:ЗУ1096** **:**

обозначение земельного участка

Система координат МСК-40 Зона № 1

Обозначение характерных точек границ	Координаты, м		Метод определения координат	Формулы, примененные для расчета средней квадратической погрешности определения координат характерных точек границ (M_t), с подставленными в такие формулы значениями и итоговые (вычисленные) значения M_t, м	Описание закрепления точки
	X	Y			
1	2	3	4	5	6
н2362У	437062,16	1298080,58	Метод спутниковых геодезических измерений (определений)	$M_t = \sqrt{m_0^2 + m_1^2}$	—
н2363У	437061,00	1298083,56	Метод спутниковых геодезических измерений (определений)	$M_t = \sqrt{m_0^2 + m_1^2}$	—
н2360У	437060,91	1298083,78	Метод спутниковых геодезических измерений (определений)	$M_t = \sqrt{m_0^2 + m_1^2}$	—
н2359У	437055,47	1298081,66	Метод спутниковых геодезических измерений (определений)	$M_t = \sqrt{m_0^2 + m_1^2}$	—
н2364У	437056,92	1298078,36	Метод спутниковых геодезических измерений (определений)	$M_t = \sqrt{m_0^2 + m_1^2}$	—
н2362У	437062,16	1298080,58	Метод спутниковых геодезических измерений (определений)	$M_t = \sqrt{m_0^2 + m_1^2}$	—

2. Сведения о частях границ образуемого земельного участка **40:26:000043:33:ЗУ1096** :

обозначение земельного участка

Обозначение части границ		Горизонтальное проложение (S), м	Описание прохождения части границ	Сведения о согласовании местоположения границ (согласовано/спорное)
от т.	до т.			
1	2	3	4	5
н2362У	н2363У	3,20	—	—
н2363У	н2360У	0,24	—	—
н2360У	н2359У	5,84	—	—
н2359У	н2364У	3,60	—	—
н2364У	н2362У	5,69	—	—

3. Сведения о характеристиках образуемого земельного участка **40:26:000043:33:ЗУ1096** :

обозначение земельного участка

№ п/п	Наименование характеристик земельного участка	Значение характеристики
1	2	3
1.	Адрес земельного участка	—

1	2	3
1.1.	Сведения о местоположении земельного участка (при отсутствии адреса) в структурированном в соответствии с федеральной информационной адресной системой виде	Калужская обл., г. Калуга
1.2.	Дополнительные сведения о местоположении земельного участка	—
2	Категория земель	Земли населенных пунктов
3	Вид (виды) разрешенного использования	Хранение автотранспорта
3.1.	Дополнительные сведения об использовании земельного участка	—
4.	Реестровый номер границ территориальной зоны или в случае отсутствия такого реестрового номера ее индивидуальное обозначение (вид, тип, номер, индекс)	—
5.	Площадь земельного участка ± величина предельной погрешности определения (вычисления) площади (**Р ± ΔР**), **м²**	20±2
6.	Формула, примененная для вычисления предельной погрешности определения площади земельного участка, с подставленными значениями и итоговые (вычисленные) значения (**ΔР**), м2	$\Delta P = 3{,}5 \cdot M_t \cdot \sqrt{P_{док}} = 3{,}5 \cdot 0{,}10 \cdot \sqrt{20} = 2$
7.	Предельный минимальный и максимальный размеры земельного участка (**Рмин и Рмакс), м²**	—
8.	Кадастровый или иной государственный учетный номер (инвентарный) объекта недвижимости, расположенного на образуемом земельном участке	—
9.	Кадастровые номера исходных земельных участков	40:26:000043:33
9.1.	Кадастровый номер входящего в состав земельного участка, представляющего собой единое землепользование (номер контура многоконтурного земельного участка), преобразование которого осуществляется	—
9.2.	Кадастровые номера земельных участков, исключаемых из состава измененного (исходного) земельного участка, представляющего собой единое землепользование	—
9.3.	Кадастровый или иной государственный учетный номер (инвентарный) объекта недвижимости, расположенного на измененном земельном участке	—
10.	Условный номер земельного участка	—
11	Учетный номер проекта межевания территории	—
12	Дополнительные сведения об образовании земельного участка	—
13	Сведения о земельных участках (землях общего пользования, территории общего пользования), посредством которых обеспечивается доступ	40:26:000043:33
14.	Иные сведения	—

4. Пояснения к сведениям об образуемом земельном участке **40:26:000043:33:ЗУ1096** **:**

обозначение земельного участка

1.	

1. Сведения о характерных точках границ образуемого земельного участка **40:26:000043:33:ЗУ1097** **:**

обозначение земельного участка

Система координат МСК-40

Зона № 1

Обозначение характерных точек границ	Координаты, м		Метод определения координат	Формулы, примененные для расчета средней квадратической погрешности определения координат характерных точек границ (M_t), с подставленными в такие формулы значениями и итоговые (вычисленные) значения M_t, м	Описание закрепления точки
	X	Y			
1	2	3	4	5	6
н2365У	437063,57	1298077,20	Метод спутниковых геодезических измерений (определений)	$M_t = \sqrt{m_0^2 + m_1^2}$	—
н2362У	437062,16	1298080,58	Метод спутниковых геодезических измерений (определений)	$M_t = \sqrt{m_0^2 + m_1^2}$	—
н2364У	437056,92	1298078,36	Метод спутниковых геодезических измерений (определений)	$M_t = \sqrt{m_0^2 + m_1^2}$	—
н2366У	437058,38	1298075,03	Метод спутниковых геодезических измерений (определений)	$M_t = \sqrt{m_0^2 + m_1^2}$	—
н2365У	437063,57	1298077,20	Метод спутниковых геодезических измерений (определений)	$M_t = \sqrt{m_0^2 + m_1^2}$	—

2. Сведения о частях границ образуемого земельного участка **40:26:000043:33:ЗУ1097** :

обозначение земельного участка

Обозначение части границ		Горизонтальное проложение (S), м	Описание прохождения части границ	Сведения о согласовании местоположения границ (согласовано/спорное)
от т.	до т.			
1	2	3	4	5
н2365У	н2362У	3,66	—	—
н2362У	н2364У	5,69	—	—
н2364У	н2366У	3,64	—	—
н2366У	н2365У	5,63	—	—

3. Сведения о характеристиках образуемого земельного участка **40:26:000043:33:ЗУ1097** :

обозначение земельного участка

№ п/п	Наименование характеристик земельного участка	Значение характеристики
1	2	3
1.	Адрес земельного участка	—
1.1.	Сведения о местоположении земельного участка (при отсутствии адреса) в структурированном в соответствии с федеральной информационной адресной системой виде	Калужская обл., г. Калуга
1.2.	Дополнительные сведения о местоположении земельного участка	—
2	Категория земель	Земли населенных пунктов
3	Вид (виды) разрешенного использования	Хранение автотранспорта

1	2	3
3.1.	Дополнительные сведения об использовании земельного участка	—
4.	Реестровый номер границ территориальной зоны или в случае отсутствия такого реестрового номера ее индивидуальное обозначение (вид, тип, номер, индекс)	—
5.	Площадь земельного участка ± величина предельной погрешности определения (вычисления) площади (**Р ± ΔР**), **м²**	21±2
6.	Формула, примененная для вычисления предельной погрешности определения площади земельного участка, с подставленными значениями и итоговые (вычисленные) значения (**ΔР**), м2	$\Delta P = 3{,}5 \cdot M_t \cdot \sqrt{P_{док}} = 3{,}5 \cdot 0{,}10 \cdot \sqrt{21} = 2$
7.	Предельный минимальный и максимальный размеры земельного участка (**Рмин и Рмакс), м²**	—
8.	Кадастровый или иной государственный учетный номер (инвентарный) объекта недвижимости, расположенного на образуемом земельном участке	—
9.	Кадастровые номера исходных земельных участков	40:26:000043:33
9.1.	Кадастровый номер входящего в состав земельного участка, представляющего собой единое землепользование (номер контура многоконтурного земельного участка), преобразование которого осуществляется	—
9.2.	Кадастровые номера земельных участков, исключаемых из состава измененного (исходного) земельного участка, представляющего собой единое землепользование	—
9.3.	Кадастровый или иной государственный учетный номер (инвентарный) объекта недвижимости, расположенного на измененном земельном участке	—
10.	Условный номер земельного участка	—
11	Учетный номер проекта межевания территории	—
12	Дополнительные сведения об образовании земельного участка	—
13	Сведения о земельных участках (землях общего пользования, территории общего пользования), посредством которых обеспечивается доступ	40:26:000043:33
14.	Иные сведения	—

4. Пояснения к сведениям об образуемом земельном участке **40:26:000043:33:ЗУ1097** **:**

обозначение земельного участка

1.	

1. Сведения о характерных точках границ образуемого земельного участка **40:26:000043:33:ЗУ1098** **:**

обозначение земельного участка

Система координат МСК-40 Зона № 1

Обозначение характерных точек границ	Координаты, м		Метод определения координат	Формулы, примененные для расчета средней квадратической погрешности определения координат характерных точек границ (M_t), с подставленными в такие формулы значениями и итоговые (вычисленные) значения M_t, м	Описание закрепления точки
	X	Y			
1	2	3	4	5	6
н2326У	437105,03	1297996,18	Метод спутниковых геодезических измерений (определений)	$M_t = \sqrt{m_0^2 + m_1^2}$	—

н2367У	437103,29	1298001,06	Метод спутниковых геодезических измерений (определений)	$M_t = \sqrt{m_0^2 + m_1^2}$	—
н2368У	437097,18	1297998,50	Метод спутниковых геодезических измерений (определений)	$M_t = \sqrt{m_0^2 + m_1^2}$	—
н2369У	437098,54	1297995,50	Метод спутниковых геодезических измерений (определений)	$M_t = \sqrt{m_0^2 + m_1^2}$	—
н2327У	437099,41	1297993,59	Метод спутниковых геодезических измерений (определений)	$M_t = \sqrt{m_0^2 + m_1^2}$	—
н2326У	437105,03	1297996,18	Метод спутниковых геодезических измерений (определений)	$M_t = \sqrt{m_0^2 + m_1^2}$	—

2. Сведения о частях границ образуемого земельного участка **40:26:000043:33:ЗУ1098** :

обозначение земельного участка

Обозначение части границ		Горизонтальное проложение (S), м	Описание прохождения части границ	Сведения о согласовании местоположения границ (согласовано/спорное)
от т.	до т.			
1	2	3	4	5
н2326У	н2367У	5,18	—	—
н2367У	н2368У	6,62	—	—
н2368У	н2369У	3,29	—	—
н2369У	н2327У	2,10	—	—
н2327У	н2326У	6,19	—	—

3. Сведения о характеристиках образуемого земельного участка **40:26:000043:33:ЗУ1098** :

обозначение земельного участка

№ п/п	Наименование характеристик земельного участка	Значение характеристики
1	2	3
1.	Адрес земельного участка	—
1.1.	Сведения о местоположении земельного участка (при отсутствии адреса) в структурированном в соответствии с федеральной информационной адресной системой виде	Калужская обл., г. Калуга
1.2.	Дополнительные сведения о местоположении земельного участка	—
2	Категория земель	Земли населенных пунктов
3	Вид (виды) разрешенного использования	Хранение автотранспорта
3.1.	Дополнительные сведения об использовании земельного участка	—
4.	Реестровый номер границ территориальной зоны или в случае отсутствия такого реестрового номера ее индивидуальное обозначение (вид, тип, номер, индекс)	—
5.	Площадь земельного участка ± величина предельной погрешности определения (вычисления) площади (**Р ± ΔР**), **м²**	34±2
6.	Формула, примененная для вычисления предельной погрешности определения площади земельного участка, с подставленными значениями и итоговые (вычисленные) значения	$\Delta P = 3,5 \cdot M_t \cdot \sqrt{P_{док}} = 3,5 \cdot 0,10 \cdot \sqrt{34} = 2$

1	2	3
	(**ΔР**), м2	
7.	Предельный минимальный и максимальный размеры земельного участка (**Рмин и Рмакс), м^2**	—
8.	Кадастровый или иной государственный учетный номер (инвентарный) объекта недвижимости, расположенного на образуемом земельном участке	—
9.	Кадастровые номера исходных земельных участков	40:26:000043:33
9.1.	Кадастровый номер входящего в состав земельного участка, представляющего собой единое землепользование (номер контура многоконтурного земельного участка), преобразование которого осуществляется	—
9.2.	Кадастровые номера земельных участков, исключаемых из состава измененного (исходного) земельного участка, представляющего собой единое землепользование	—
9.3.	Кадастровый или иной государственный учетный номер (инвентарный) объекта недвижимости, расположенного на измененном земельном участке	—
10.	Условный номер земельного участка	—
11	Учетный номер проекта межевания территории	—
12	Дополнительные сведения об образовании земельного участка	—
13	Сведения о земельных участках (землях общего пользования, территории общего пользования), посредством которых обеспечивается доступ	40:26:000043:33
14.	Иные сведения	—

4. Пояснения к сведениям об образуемом земельном участке **40:26:000043:33:ЗУ1098** **:**

обозначение земельного участка

1.	

1. Сведения о характерных точках границ образуемого земельного участка **40:26:000043:33:ЗУ1099** **:**

обозначение земельного участка

Система координат МСК-40 Зона № 1

Обозначение характерных точек границ	Координаты, м		Метод определения координат	Формулы, примененные для расчета средней квадратической погрешности определения координат характерных точек границ (M_t), с подставленными в такие формулы значениями и итоговые (вычисленные) значения M_t, м	Описание закрепления точки
	X	Y			
1	2	3	4	5	6
н2329У	437094,01	1297989,42	Метод спутниковых геодезических измерений (определений)	$M_t = \sqrt{m_0^2 + m_1^2}$	—
н2328У	437100,05	1297992,21	Метод спутниковых геодезических измерений (определений)	$M_t = \sqrt{m_0^2 + m_1^2}$	—
н2327У	437099,41	1297993,59	Метод спутниковых геодезических измерений (определений)	$M_t = \sqrt{m_0^2 + m_1^2}$	—

н2369У	437098,54	1297995,50	Метод спутниковых геодезических измерений (определений)	$M_t = \sqrt{m_0^2 + m_1^2}$	—
н2370У	437092,47	1297992,75	Метод спутниковых геодезических измерений (определений)	$M_t = \sqrt{m_0^2 + m_1^2}$	—
н2329У	437094,01	1297989,42	Метод спутниковых геодезических измерений (определений)	$M_t = \sqrt{m_0^2 + m_1^2}$	—

2. Сведения о частях границ образуемого земельного участка **40:26:000043:33:ЗУ1099** **:**

обозначение земельного участка

Обозначение части границ		Горизонтальное проложение (S), м	Описание прохождения части границ	Сведения о согласовании местоположения границ (согласовано/спорное)
от т.	до т.			
1	2	3	4	5
н2329У	н2328У	6,65	—	—
н2328У	н2327У	1,52	—	—
н2327У	н2369У	2,10	—	—
н2369У	н2370У	6,66	—	—
н2370У	н2329У	3,67	—	—

3. Сведения о характеристиках образуемого земельного участка **40:26:000043:33:ЗУ1099** **:**

обозначение земельного участка

№ п/п	Наименование характеристик земельного участка	Значение характеристики
1	2	3
1.	Адрес земельного участка	—
1.1.	Сведения о местоположении земельного участка (при отсутствии адреса) в структурированном в соответствии с федеральной информационной адресной системой виде	Калужская обл., г. Калуга
1.2.	Дополнительные сведения о местоположении земельного участка	—
2	Категория земель	Земли населенных пунктов
3	Вид (виды) разрешенного использования	Хранение автотранспорта
3.1.	Дополнительные сведения об использовании земельного участка	—
4.	Реестровый номер границ территориальной зоны или в случае отсутствия такого реестрового номера ее индивидуальное обозначение (вид, тип, номер, индекс)	—
5.	Площадь земельного участка ± величина предельной погрешности определения (вычисления) площади (**Р ± ΔР**), **м²**	24±2
6.	Формула, примененная для вычисления предельной погрешности определения площади земельного участка, с подставленными значениями и итоговые (вычисленные) значения (**ΔР**), м2	$\Delta P = 3,5 \cdot M_t \cdot \sqrt{P_{док}} = 3,5 \cdot 0,10 \cdot \sqrt{24} = 2$
7.	Предельный минимальный и максимальный размеры земельного участка (**Рмин и Рмакс), м²**	—
8.	Кадастровый или иной государственный учетный номер (инвентарный) объекта недвижимости, расположенного на образуемом земельном участке	—
9.	Кадастровые номера исходных земельных участков	40:26:000043:33

1	2	3
9.1.	Кадастровый номер входящего в состав земельного участка, представляющего собой единое землепользование (номер контура многоконтурного земельного участка), преобразование которого осуществляется	—
9.2.	Кадастровые номера земельных участков, исключаемых из состава измененного (исходного) земельного участка, представляющего собой единое землепользование	—
9.3.	Кадастровый или иной государственный учетный номер (инвентарный) объекта недвижимости, расположенного на измененном земельном участке	—
10.	Условный номер земельного участка	—
11	Учетный номер проекта межевания территории	—
12	Дополнительные сведения об образовании земельного участка	—
13	Сведения о земельных участках (землях общего пользования, территории общего пользования), посредством которых обеспечивается доступ	40:26:000043:33
14.	Иные сведения	—

4. Пояснения к сведениям об образуемом земельном участке **40:26:000043:33:ЗУ1099** :

обозначение земельного участка

1.	

1. Сведения о характерных точках границ образуемого земельного участка **40:26:000043:33:ЗУ1100** :

обозначение земельного участка

Система координат МСК-40 Зона № 1

Обозначение характерных точек границ	Координаты, м		Метод определения координат	Формулы, примененные для расчета средней квадратической погрешности определения координат характерных точек границ (M_t), с подставленными в такие формулы значениями и итоговые (вычисленные) значения M_t, м	Описание закрепления точки
	X	Y			
1	2	3	4	5	6
н2370У	437092,47	1297992,75	Метод спутниковых геодезических измерений (определений)	$M_t = \sqrt{m_0^2 + m_1^2}$	—
н2369У	437098,54	1297995,50	Метод спутниковых геодезических измерений (определений)	$M_t = \sqrt{m_0^2 + m_1^2}$	—
н2368У	437097,18	1297998,50	Метод спутниковых геодезических измерений (определений)	$M_t = \sqrt{m_0^2 + m_1^2}$	—
н2371У	437097,06	1297998,80	Метод спутниковых геодезических измерений (определений)	$M_t = \sqrt{m_0^2 + m_1^2}$	—
н2372У	437090,96	1297996,25	Метод спутниковых геодезических измерений (определений)	$M_t = \sqrt{m_0^2 + m_1^2}$	—

н2370У	437092,47	1297992,75	Метод спутниковых геодезических измерений (определений)	$M_t = \sqrt{m_0^2 + m_1^2}$	—

2. Сведения о частях границ образуемого земельного участка **40:26:000043:33:ЗУ1100** :

обозначение земельного участка

Обозначение части границ		Горизонтальное проложение (S), м	Описание прохождения части границ	Сведения о согласовании местоположения границ (согласовано/спорное)
от т.	до т.			
1	2	3	4	5
н2370У	н2369У	6,66	—	—
н2369У	н2368У	3,29	—	—
н2368У	н2371У	0,32	—	—
н2371У	н2372У	6,61	—	—
н2372У	н2370У	3,81	—	—

3. Сведения о характеристиках образуемого земельного участка **40:26:000043:33:ЗУ1100** :

обозначение земельного участка

№ п/п	Наименование характеристик земельного участка	Значение характеристики
1	2	3
1.	Адрес земельного участка	—
1.1.	Сведения о местоположении земельного участка (при отсутствии адреса) в структурированном в соответствии с федеральной информационной адресной системой виде	Калужская обл., г. Калуга
1.2.	Дополнительные сведения о местоположении земельного участка	—
2	Категория земель	Земли населенных пунктов
3	Вид (виды) разрешенного использования	Хранение автотранспорта
3.1.	Дополнительные сведения об использовании земельного участка	—
4.	Реестровый номер границ территориальной зоны или в случае отсутствия такого реестрового номера ее индивидуальное обозначение (вид, тип, номер, индекс)	—
5.	Площадь земельного участка ± величина предельной погрешности определения (вычисления) площади (**Р ± ΔР**), **м²**	25±2
6.	Формула, примененная для вычисления предельной погрешности определения площади земельного участка, с подставленными значениями и итоговые (вычисленные) значения (**ΔР**), м2	$\Delta P = 3,5 \cdot M_t \cdot \sqrt{P_{док}} = 3,5 \cdot 0,10 \cdot \sqrt{25} = 2$
7.	Предельный минимальный и максимальный размеры земельного участка (**Рмин и Рмакс), м²**	—
8.	Кадастровый или иной государственный учетный номер (инвентарный) объекта недвижимости, расположенного на образуемом земельном участке	—
9.	Кадастровые номера исходных земельных участков	40:26:000043:33
9.1.	Кадастровый номер входящего в состав земельного участка, представляющего собой единое землепользование (номер контура многоконтурного земельного участка), преобразование которого осуществляется	—
9.2.	Кадастровые номера земельных участков, исключаемых из состава измененного (исходного) земельного участка, представляющего собой единое землепользование	—

1	2	3
9.3.	Кадастровый или иной государственный учетный номер (инвентарный) объекта недвижимости, расположенного на измененном земельном участке	—
10.	Условный номер земельного участка	—
11	Учетный номер проекта межевания территории	—
12	Дополнительные сведения об образовании земельного участка	—
13	Сведения о земельных участках (землях общего пользования, территории общего пользования), посредством которых обеспечивается доступ	40:26:000043:33
14.	Иные сведения	—

4. Пояснения к сведениям об образуемом земельном участке **40:26:000043:33:ЗУ1100** :

обозначение земельного участка

1.	

1. Сведения о характерных точках границ образуемого земельного участка **40:26:000043:33:ЗУ1101** :

обозначение земельного участка

Система координат МСК-40 Зона № 1

Обозначение характерных точек границ	Координаты, м		Метод определения координат	Формулы, примененные для расчета средней квадратической погрешности определения координат характерных точек границ (M_t), с подставленными в такие формулы значениями и итоговые (вычисленные) значения M_t, м	Описание закрепления точки
	X	Y			
1	2	3	4	5	6
н2372У	437090,96	1297996,25	Метод спутниковых геодезических измерений (определений)	$M_t = \sqrt{m_0^2 + m_1^2}$	—
н2371У	437097,06	1297998,80	Метод спутниковых геодезических измерений (определений)	$M_t = \sqrt{m_0^2 + m_1^2}$	—
н2373У	437095,67	1298002,12	Метод спутниковых геодезических измерений (определений)	$M_t = \sqrt{m_0^2 + m_1^2}$	—
н2374У	437089,54	1297999,56	Метод спутниковых геодезических измерений (определений)	$M_t = \sqrt{m_0^2 + m_1^2}$	—
н2372У	437090,96	1297996,25	Метод спутниковых геодезических измерений (определений)	$M_t = \sqrt{m_0^2 + m_1^2}$	—

2. Сведения о частях границ образуемого земельного участка **40:26:000043:33:ЗУ1101** :

обозначение земельного участка

Обозначение части границ		Горизонтальное проложение (S), м	Описание прохождения части границ	Сведения о согласовании местоположения границ (согласовано/спорное)
от т.	до т.			

1	2	3	4	5
н2372У	н2371У	6,61	—	—
н2371У	н2373У	3,60	—	—
н2373У	н2374У	6,64	—	—
н2374У	н2372У	3,60	—	—

3. Сведения о характеристиках образуемого земельного участка **40:26:000043:33:ЗУ1101** **:**

обозначение земельного участка

№ п/п	Наименование характеристик земельного участка	Значение характеристики
1	2	3
1.	Адрес земельного участка	—
1.1.	Сведения о местоположении земельного участка (при отсутствии адреса) в структурированном в соответствии с федеральной информационной адресной системой виде	Калужская обл., г. Калуга
1.2.	Дополнительные сведения о местоположении земельного участка	—
2	Категория земель	Земли населенных пунктов
3	Вид (виды) разрешенного использования	Хранение автотранспорта
3.1.	Дополнительные сведения об использовании земельного участка	—
4.	Реестровый номер границ территориальной зоны или в случае отсутствия такого реестрового номера ее индивидуальное обозначение (вид, тип, номер, индекс)	—
5.	Площадь земельного участка ± величина предельной погрешности определения (вычисления) площади (**Р ± ΔР**), **м²**	24±2
6.	Формула, примененная для вычисления предельной погрешности определения площади земельного участка, с подставленными значениями и итоговые (вычисленные) значения (**ΔР**), м2	$\Delta P = 3{,}5 \cdot M_t \cdot \sqrt{P_{док}} = 3{,}5 \cdot 0{,}10 \cdot \sqrt{24} = 2$
7.	Предельный минимальный и максимальный размеры земельного участка (**Рмин и Рмакс), м²**	—
8.	Кадастровый или иной государственный учетный номер (инвентарный) объекта недвижимости, расположенного на образуемом земельном участке	—
9.	Кадастровые номера исходных земельных участков	40:26:000043:33
9.1.	Кадастровый номер входящего в состав земельного участка, представляющего собой единое землепользование (номер контура многоконтурного земельного участка), преобразование которого осуществляется	—
9.2.	Кадастровые номера земельных участков, исключаемых из состава измененного (исходного) земельного участка, представляющего собой единое землепользование	—
9.3.	Кадастровый или иной государственный учетный номер (инвентарный) объекта недвижимости, расположенного на измененном земельном участке	—
10.	Условный номер земельного участка	—
11	Учетный номер проекта межевания территории	—
12	Дополнительные сведения об образовании земельного участка	—
13	Сведения о земельных участках (землях общего пользования, территории общего пользования), посредством которых обеспечивается доступ	40:26:000043:33
14.	Иные сведения	—

4. Пояснения к сведениям об образуемом земельном участке **40:26:000043:33:ЗУ1101** :

обозначение земельного участка

1.	

1. Сведения о характерных точках границ образуемого земельного участка **40:26:000043:33:ЗУ1102** :

обозначение земельного участка

Система координат МСК-40

Зона № 1

Обозначение характерных точек границ	Координаты, м		Метод определения координат	Формулы, примененные для расчета средней квадратической погрешности определения координат характерных точек границ (M_t), с подставленными в такие формулы значениями и итоговые (вычисленные) значения M_t, м	Описание закрепления точки
	X	Y			
1	2	3	4	5	6
н2367У	437103,29	1298001,06	Метод спутниковых геодезических измерений (определений)	$M_t = \sqrt{m_0^2 + m_1^2}$	—
н2375У	437101,61	1298004,80	Метод спутниковых геодезических измерений (определений)	$M_t = \sqrt{m_0^2 + m_1^2}$	—
н2373У	437095,67	1298002,12	Метод спутниковых геодезических измерений (определений)	$M_t = \sqrt{m_0^2 + m_1^2}$	—
н2371У	437097,06	1297998,80	Метод спутниковых геодезических измерений (определений)	$M_t = \sqrt{m_0^2 + m_1^2}$	—
н2368У	437097,18	1297998,50	Метод спутниковых геодезических измерений (определений)	$M_t = \sqrt{m_0^2 + m_1^2}$	—
н2367У	437103,29	1298001,06	Метод спутниковых геодезических измерений (определений)	$M_t = \sqrt{m_0^2 + m_1^2}$	—

2. Сведения о частях границ образуемого земельного участка **40:26:000043:33:ЗУ1102** :

обозначение земельного участка

Обозначение части границ		Горизонтальное проложение (S), м	Описание прохождения части границ	Сведения о согласовании местоположения границ (согласовано/спорное)
от т.	до т.			
1	2	3	4	5
н2367У	н2375У	4,10	—	—
н2375У	н2373У	6,52	—	—
н2373У	н2371У	3,60	—	—
н2371У	н2368У	0,32	—	—
н2368У	н2367У	6,62	—	—

3. Сведения о характеристиках образуемого земельного участка **40:26:000043:33:ЗУ1102** :

обозначение земельного участка

№ п/п	Наименование характеристик земельного участка	Значение характеристики
1	2	3
1.	Адрес земельного участка	—
1.1.	Сведения о местоположении земельного участка (при отсутствии адреса) в структурированном в соответствии с федеральной информационной адресной системой виде	Калужская обл., г. Калуга
1.2.	Дополнительные сведения о местоположении земельного участка	—
2	Категория земель	Земли населенных пунктов
3	Вид (виды) разрешенного использования	Хранение автотранспорта
3.1.	Дополнительные сведения об использовании земельного участка	—
4.	Реестровый номер границ территориальной зоны или в случае отсутствия такого реестрового номера ее индивидуальное обозначение (вид, тип, номер, индекс)	—
5.	Площадь земельного участка ± величина предельной погрешности определения (вычисления) площади (**Р ± ΔР**), **м²**	26±2
6.	Формула, примененная для вычисления предельной погрешности определения площади земельного участка, с подставленными значениями и итоговые (вычисленные) значения (**ΔР**), м2	$\Delta P = 3,5 \cdot M_t \cdot \sqrt{P_{док}} = 3,5 \cdot 0,10 \cdot \sqrt{26} = 2$
7.	Предельный минимальный и максимальный размеры земельного участка (**Рмин и Рмакс), м²**	—
8.	Кадастровый или иной государственный учетный номер (инвентарный) объекта недвижимости, расположенного на образуемом земельном участке	—
9.	Кадастровые номера исходных земельных участков	40:26:000043:33
9.1.	Кадастровый номер входящего в состав земельного участка, представляющего собой единое землепользование (номер контура многоконтурного земельного участка), преобразование которого осуществляется	—
9.2.	Кадастровые номера земельных участков, исключаемых из состава измененного (исходного) земельного участка, представляющего собой единое землепользование	—
9.3.	Кадастровый или иной государственный учетный номер (инвентарный) объекта недвижимости, расположенного на измененном земельном участке	—
10.	Условный номер земельного участка	—
11	Учетный номер проекта межевания территории	—
12	Дополнительные сведения об образовании земельного участка	—
13	Сведения о земельных участках (землях общего пользования, территории общего пользования), посредством которых обеспечивается доступ	40:26:000043:33
14.	Иные сведения	—

4. Пояснения к сведениям об образуемом земельном участке **40:26:000043:33:ЗУ1102** :

обозначение земельного участка

1.	

1. Сведения о характерных точках границ образуемого земельного участка **40:26:000043:33:ЗУ1103** :

обозначение земельного участка

Система координат МСК-40 Зона № 1

Обозначение характерных точек границ	Координаты, м		Метод определения координат	Формулы, примененные для расчета средней квадратической погрешности определения координат характерных точек границ (M_t), с подставленными в такие формулы значениями и итоговые (вычисленные) значения M_t, м	Описание закрепления точки
	X	Y			
1	2	3	4	5	6
н2375У	437101,61	1298004,80	Метод спутниковых геодезических измерений (определений)	$M_t = \sqrt{m_0^2 + m_1^2}$	—
н2376У	437100,24	1298008,16	Метод спутниковых геодезических измерений (определений)	$M_t = \sqrt{m_0^2 + m_1^2}$	—
н2377У	437094,20	1298005,64	Метод спутниковых геодезических измерений (определений)	$M_t = \sqrt{m_0^2 + m_1^2}$	—
н2378У	437094,35	1298005,28	Метод спутниковых геодезических измерений (определений)	$M_t = \sqrt{m_0^2 + m_1^2}$	—
н2373У	437095,67	1298002,12	Метод спутниковых геодезических измерений (определений)	$M_t = \sqrt{m_0^2 + m_1^2}$	—
н2375У	437101,61	1298004,80	Метод спутниковых геодезических измерений (определений)	$M_t = \sqrt{m_0^2 + m_1^2}$	—

2. Сведения о частях границ образуемого земельного участка **40:26:000043:33:ЗУ1103** :

обозначение земельного участка

Обозначение части границ		Горизонтальное проложение (S), м	Описание прохождения части границ	Сведения о согласовании местоположения границ (согласовано/спорное)
от т.	до т.			
1	2	3	4	5
н2375У	н2376У	3,63	—	—
н2376У	н2377У	6,54	—	—
н2377У	н2378У	0,39	—	—
н2378У	н2373У	3,42	—	—
н2373У	н2375У	6,52	—	—

3. Сведения о характеристиках образуемого земельного участка **40:26:000043:33:ЗУ1103** :

обозначение земельного участка

№ п/п	Наименование характеристик земельного участка	Значение характеристики
1	2	3
1.	Адрес земельного участка	—

1	2	3
1.1.	Сведения о местоположении земельного участка (при отсутствии адреса) в структурированном в соответствии с федеральной информационной адресной системой виде	Калужская обл., г. Калуга
1.2.	Дополнительные сведения о местоположении земельного участка	—
2	Категория земель	Земли населенных пунктов
3	Вид (виды) разрешенного использования	Хранение автотранспорта
3.1.	Дополнительные сведения об использовании земельного участка	—
4.	Реестровый номер границ территориальной зоны или в случае отсутствия такого реестрового номера ее индивидуальное обозначение (вид, тип, номер, индекс)	—
5.	Площадь земельного участка ± величина предельной погрешности определения (вычисления) площади (**Р ± ΔР**), **м²**	24±2
6.	Формула, примененная для вычисления предельной погрешности определения площади земельного участка, с подставленными значениями и итоговые (вычисленные) значения (**ΔР**), м2	$\Delta P = 3{,}5 \cdot M_t \cdot \sqrt{P_{док}} = 3{,}5 \cdot 0{,}10 \cdot \sqrt{24} = 2$
7.	Предельный минимальный и максимальный размеры земельного участка (**Рмин и Рмакс), м²**	—
8.	Кадастровый или иной государственный учетный номер (инвентарный) объекта недвижимости, расположенного на образуемом земельном участке	—
9.	Кадастровые номера исходных земельных участков	40:26:000043:33
9.1.	Кадастровый номер входящего в состав земельного участка, представляющего собой единое землепользование (номер контура многоконтурного земельного участка), преобразование которого осуществляется	—
9.2.	Кадастровые номера земельных участков, исключаемых из состава измененного (исходного) земельного участка, представляющего собой единое землепользование	—
9.3.	Кадастровый или иной государственный учетный номер (инвентарный) объекта недвижимости, расположенного на измененном земельном участке	—
10.	Условный номер земельного участка	—
11	Учетный номер проекта межевания территории	—
12	Дополнительные сведения об образовании земельного участка	—
13	Сведения о земельных участках (землях общего пользования, территории общего пользования), посредством которых обеспечивается доступ	40:26:000043:33
14.	Иные сведения	—

4. Пояснения к сведениям об образуемом земельном участке **40:26:000043:33:ЗУ1103** **:**

обозначение земельного участка

1.	

1. Сведения о характерных точках границ образуемого земельного участка **40:26:000043:33:ЗУ1104** **:**

обозначение земельного участка

Система координат МСК-40

Зона № 1

Обозначение характерных точек границ	Координаты, м		Метод определения координат	Формулы, примененные для расчета средней квадратической погрешности определения координат характерных точек границ (M_t), с подставленными в такие формулы значениями и итоговые (вычисленные) значения M_t, м	Описание закрепления точки
	X	Y			
1	2	3	4	5	6
н2374У	437089,54	1297999,56	Метод спутниковых геодезических измерений (определений)	$M_t = \sqrt{m_0^2 + m_1^2}$	—
н2373У	437095,67	1298002,12	Метод спутниковых геодезических измерений (определений)	$M_t = \sqrt{m_0^2 + m_1^2}$	—
н2378У	437094,35	1298005,28	Метод спутниковых геодезических измерений (определений)	$M_t = \sqrt{m_0^2 + m_1^2}$	—
н2379У	437088,24	1298002,73	Метод спутниковых геодезических измерений (определений)	$M_t = \sqrt{m_0^2 + m_1^2}$	—
н2374У	437089,54	1297999,56	Метод спутниковых геодезических измерений (определений)	$M_t = \sqrt{m_0^2 + m_1^2}$	—

2. Сведения о частях границ образуемого земельного участка **40:26:000043:33:ЗУ1104** :

обозначение земельного участка

Обозначение части границ		Горизонтальное проложение (S), м	Описание прохождения части границ	Сведения о согласовании местоположения границ (согласовано/спорное)
от т.	до т.			
1	2	3	4	5
н2374У	н2373У	6,64	—	—
н2373У	н2378У	3,42	—	—
н2378У	н2379У	6,62	—	—
н2379У	н2374У	3,43	—	—

3. Сведения о характеристиках образуемого земельного участка **40:26:000043:33:ЗУ1104** :

обозначение земельного участка

№ п/п	Наименование характеристик земельного участка	Значение характеристики
1	2	3
1.	Адрес земельного участка	—
1.1.	Сведения о местоположении земельного участка (при отсутствии адреса) в структурированном в соответствии с федеральной информационной адресной системой виде	Калужская обл., г. Калуга
1.2.	Дополнительные сведения о местоположении земельного участка	—
2	Категория земель	Земли населенных пунктов
3	Вид (виды) разрешенного использования	Хранение автотранспорта

1	2	3
3.1.	Дополнительные сведения об использовании земельного участка	—
4.	Реестровый номер границ территориальной зоны или в случае отсутствия такого реестрового номера ее индивидуальное обозначение (вид, тип, номер, индекс)	—
5.	Площадь земельного участка ± величина предельной погрешности определения (вычисления) площади (**Р ± ΔР**), **м²**	23±2
6.	Формула, примененная для вычисления предельной погрешности определения площади земельного участка, с подставленными значениями и итоговые (вычисленные) значения (**ΔР**), м2	$\Delta P = 3{,}5 \cdot M_t \cdot \sqrt{P_{док}} = 3{,}5 \cdot 0{,}10 \cdot \sqrt{23} = 2$
7.	Предельный минимальный и максимальный размеры земельного участка (**Рмин и Рмакс), м²**	—
8.	Кадастровый или иной государственный учетный номер (инвентарный) объекта недвижимости, расположенного на образуемом земельном участке	—
9.	Кадастровые номера исходных земельных участков	40:26:000043:33
9.1.	Кадастровый номер входящего в состав земельного участка, представляющего собой единое землепользование (номер контура многоконтурного земельного участка), преобразование которого осуществляется	—
9.2.	Кадастровые номера земельных участков, исключаемых из состава измененного (исходного) земельного участка, представляющего собой единое землепользование	—
9.3.	Кадастровый или иной государственный учетный номер (инвентарный) объекта недвижимости, расположенного на измененном земельном участке	—
10.	Условный номер земельного участка	—
11	Учетный номер проекта межевания территории	—
12	Дополнительные сведения об образовании земельного участка	—
13	Сведения о земельных участках (землях общего пользования, территории общего пользования), посредством которых обеспечивается доступ	40:26:000043:33
14.	Иные сведения	—

4. Пояснения к сведениям об образуемом земельном участке **40:26:000043:33:ЗУ1104** **:**

обозначение земельного участка

1.	

1. Сведения о характерных точках границ образуемого земельного участка **40:26:000043:33:ЗУ1105** **:**

обозначение земельного участка

Система координат МСК-40 Зона № 1

Обозначение характерных точек границ	Координаты, м		Метод определения координат	Формулы, примененные для расчета средней квадратической погрешности определения координат характерных точек границ (M_t), с подставленными в такие формулы значениями и итоговые (вычисленные) значения M_t, м	Описание закрепления точки
	X	Y			
1	2	3	4	5	6
н2379У	437088,24	1298002,73	Метод спутниковых геодезических измерений (определений)	$M_t = \sqrt{m_0^2 + m_1^2}$	—

н2378У	437094,35	1298005,28	Метод спутниковых геодезических измерений (определений)	$M_t = \sqrt{m_0^2 + m_1^2}$	—
н2377У	437094,20	1298005,64	Метод спутниковых геодезических измерений (определений)	$M_t = \sqrt{m_0^2 + m_1^2}$	—
н2380У	437092,95	1298008,64	Метод спутниковых геодезических измерений (определений)	$M_t = \sqrt{m_0^2 + m_1^2}$	—
н2381У	437092,32	1298010,13	Метод спутниковых геодезических измерений (определений)	$M_t = \sqrt{m_0^2 + m_1^2}$	—
н2382У	437086,41	1298007,66	Метод спутниковых геодезических измерений (определений)	$M_t = \sqrt{m_0^2 + m_1^2}$	—
н2379У	437088,24	1298002,73	Метод спутниковых геодезических измерений (определений)	$M_t = \sqrt{m_0^2 + m_1^2}$	—

2. Сведения о частях границ образуемого земельного участка **40:26:000043:33:ЗУ1105** :

обозначение земельного участка

Обозначение части границ		Горизонтальное проложение (S), м	Описание прохождения части границ	Сведения о согласовании местоположения границ (согласовано/спорное)
от т.	до т.			
1	2	3	4	5
н2379У	н2378У	6,62	—	—
н2378У	н2377У	0,39	—	—
н2377У	н2380У	3,25	—	—
н2380У	н2381У	1,62	—	—
н2381У	н2382У	6,41	—	—
н2382У	н2379У	5,26	—	—

3. Сведения о характеристиках образуемого земельного участка **40:26:000043:33:ЗУ1105** :

обозначение земельного участка

№ п/п	Наименование характеристик земельного участка	Значение характеристики
1	2	3
1.	Адрес земельного участка	—
1.1.	Сведения о местоположении земельного участка (при отсутствии адреса) в структурированном в соответствии с федеральной информационной адресной системой виде	Калужская обл., г. Калуга
1.2.	Дополнительные сведения о местоположении земельного участка	—
2	Категория земель	Земли населенных пунктов
3	Вид (виды) разрешенного использования	Хранение автотранспорта
3.1.	Дополнительные сведения об использовании земельного участка	—
4.	Реестровый номер границ территориальной зоны или в случае отсутствия такого реестрового номера ее индивидуальное обозначение (вид, тип, номер, индекс)	—

1	2	3
5.	Площадь земельного участка ± величина предельной погрешности определения (вычисления) площади (**Р ± ΔР**), **м²**	34±2
6.	Формула, примененная для вычисления предельной погрешности определения площади земельного участка, с подставленными значениями и итоговые (вычисленные) значения (**ΔР**), м2	$\Delta P = 3{,}5 \cdot M_t \cdot \sqrt{P_{док}} = 3{,}5 \cdot 0{,}10 \cdot \sqrt{34} = 2$
7.	Предельный минимальный и максимальный размеры земельного участка (**Рмин и Рмакс), м²**	—
8.	Кадастровый или иной государственный учетный номер (инвентарный) объекта недвижимости, расположенного на образуемом земельном участке	—
9.	Кадастровые номера исходных земельных участков	40:26:000043:33
9.1.	Кадастровый номер входящего в состав земельного участка, представляющего собой единое землепользование (номер контура многоконтурного земельного участка), преобразование которого осуществляется	—
9.2.	Кадастровые номера земельных участков, исключаемых из состава измененного (исходного) земельного участка, представляющего собой единое землепользование	—
9.3.	Кадастровый или иной государственный учетный номер (инвентарный) объекта недвижимости, расположенного на измененном земельном участке	—
10.	Условный номер земельного участка	—
11	Учетный номер проекта межевания территории	—
12	Дополнительные сведения об образовании земельного участка	—
13	Сведения о земельных участках (землях общего пользования, территории общего пользования), посредством которых обеспечивается доступ	40:26:000043:33
14.	Иные сведения	—

4. Пояснения к сведениям об образуемом земельном участке **40:26:000043:33:ЗУ1105** **:**

обозначение земельного участка

1.	

1. Сведения о характерных точках границ образуемого земельного участка **40:26:000043:33:ЗУ1106** **:**

обозначение земельного участка

Система координат МСК-40 Зона № 1

Обозначение характерных точек границ	Координаты, м		Метод определения координат	Формулы, примененные для расчета средней квадратической погрешности определения координат характерных точек границ (M_t), с подставленными в такие формулы значениями и итоговые (вычисленные) значения M_t, м	Описание закрепления точки
	X	Y			
1	2	3	4	5	6
н2376У	437100,24	1298008,16	Метод спутниковых геодезических измерений (определений)	$M_t = \sqrt{m_0^2 + m_1^2}$	—
н2383У	437098,96	1298011,15	Метод спутниковых геодезических измерений (определений)	$M_t = \sqrt{m_0^2 + m_1^2}$	—

н2380У	437092,95	1298008,64	Метод спутниковых геодезических измерений (определений)	$M_t = \sqrt{m_0^2 + m_1^2}$	—
н2377У	437094,20	1298005,64	Метод спутниковых геодезических измерений (определений)	$M_t = \sqrt{m_0^2 + m_1^2}$	—
н2376У	437100,24	1298008,16	Метод спутниковых геодезических измерений (определений)	$M_t = \sqrt{m_0^2 + m_1^2}$	—

2. Сведения о частях границ образуемого земельного участка **40:26:000043:33:ЗУ1106** :

обозначение земельного участка

Обозначение части границ		Горизонтальное проложение (S), м	Описание прохождения части границ	Сведения о согласовании местоположения границ (согласовано/спорное)
от т.	до т.			
1	2	3	4	5
н2376У	н2383У	3,25	—	—
н2383У	н2380У	6,51	—	—
н2380У	н2377У	3,25	—	—
н2377У	н2376У	6,54	—	—

3. Сведения о характеристиках образуемого земельного участка **40:26:000043:33:ЗУ1106** :

обозначение земельного участка

№ п/п	Наименование характеристик земельного участка	Значение характеристики
1	2	3
1.	Адрес земельного участка	—
1.1.	Сведения о местоположении земельного участка (при отсутствии адреса) в структурированном в соответствии с федеральной информационной адресной системой виде	Калужская обл., г. Калуга
1.2.	Дополнительные сведения о местоположении земельного участка	—
2	Категория земель	Земли населенных пунктов
3	Вид (виды) разрешенного использования	Хранение автотранспорта
3.1.	Дополнительные сведения об использовании земельного участка	—
4.	Реестровый номер границ территориальной зоны или в случае отсутствия такого реестрового номера ее индивидуальное обозначение (вид, тип, номер, индекс)	—
5.	Площадь земельного участка ± величина предельной погрешности определения (вычисления) площади (**Р ± ΔР**), **м²**	21±2
6.	Формула, примененная для вычисления предельной погрешности определения площади земельного участка, с подставленными значениями и итоговые (вычисленные) значения (**ΔР**), м2	$\Delta P = 3,5 \cdot M_t \cdot \sqrt{P_{док}} = 3,5 \cdot 0,10 \cdot \sqrt{21} = 2$
7.	Предельный минимальный и максимальный размеры земельного участка (**Рмин и Рмакс), м²**	—
8.	Кадастровый или иной государственный учетный номер (инвентарный) объекта недвижимости, расположенного на образуемом земельном участке	—
9.	Кадастровые номера исходных земельных участков	40:26:000043:33
9.1.	Кадастровый номер входящего в состав земельного участка, представляющего собой	—

1	2	3
	единое землепользование (номер контура многоконтурного земельного участка), преобразование которого осуществляется	
9.2.	Кадастровые номера земельных участков, исключаемых из состава измененного (исходного) земельного участка, представляющего собой единое землепользование	—
9.3.	Кадастровый или иной государственный учетный номер (инвентарный) объекта недвижимости, расположенного на измененном земельном участке	—
10.	Условный номер земельного участка	—
11	Учетный номер проекта межевания территории	—
12	Дополнительные сведения об образовании земельного участка	—
13	Сведения о земельных участках (землях общего пользования, территории общего пользования), посредством которых обеспечивается доступ	40:26:000043:33
14.	Иные сведения	—

4. Пояснения к сведениям об образуемом земельном участке **40:26:000043:33:ЗУ1106** :

обозначение земельного участка

1.	

1. Сведения о характерных точках границ образуемого земельного участка **40:26:000043:33:ЗУ1107** :

обозначение земельного участка

Система координат МСК-40

Зона № 1

Обозначение характерных точек границ	Координаты, м		Метод определения координат	Формулы, примененные для расчета средней квадратической погрешности определения координат характерных точек границ (M_t), с подставленными в такие формулы значениями и итоговые (вычисленные) значения M_t, м	Описание закрепления точки
	X	Y			
1	2	3	4	5	6
н2383У	437098,96	1298011,15	Метод спутниковых геодезических измерений (определений)	$M_t = \sqrt{m_0^2 + m_1^2}$	—
н2384У	437097,68	1298014,24	Метод спутниковых геодезических измерений (определений)	$M_t = \sqrt{m_0^2 + m_1^2}$	—
н2385У	437091,66	1298011,72	Метод спутниковых геодезических измерений (определений)	$M_t = \sqrt{m_0^2 + m_1^2}$	—
н2386У	437092,32	1298010,13	Метод спутниковых геодезических измерений (определений)	$M_t = \sqrt{m_0^2 + m_1^2}$	—
н2380У	437092,95	1298008,64	Метод спутниковых геодезических измерений (определений)	$M_t = \sqrt{m_0^2 + m_1^2}$	—
н2383У	437098,96	1298011,15	Метод спутниковых геодезических измерений (определений)	$M_t = \sqrt{m_0^2 + m_1^2}$	—

2. Сведения о частях границ образуемого земельного участка **40:26:000043:33:ЗУ1107** :

обозначение земельного участка

Обозначение части границ		Горизонтальное проложение (S), м	Описание прохождения части границ	Сведения о согласовании местоположения границ (согласовано/спорное)
от т.	до т.			
1	2	3	4	5
н2383У	н2384У	3,34	—	—
н2384У	н2385У	6,53	—	—
н2385У	н2386У	1,72	—	—
н2386У	н2380У	1,62	—	—
н2380У	н2383У	6,51	—	—

3. Сведения о характеристиках образуемого земельного участка **40:26:000043:33:ЗУ1107** :

обозначение земельного участка

№ п/п	Наименование характеристик земельного участка	Значение характеристики
1	2	3
1.	Адрес земельного участка	—
1.1.	Сведения о местоположении земельного участка (при отсутствии адреса) в структурированном в соответствии с федеральной информационной адресной системой виде	Калужская обл., г. Калуга
1.2.	Дополнительные сведения о местоположении земельного участка	—
2	Категория земель	Земли населенных пунктов
3	Вид (виды) разрешенного использования	Хранение автотранспорта
3.1.	Дополнительные сведения об использовании земельного участка	—
4.	Реестровый номер границ территориальной зоны или в случае отсутствия такого реестрового номера ее индивидуальное обозначение (вид, тип, номер, индекс)	—
5.	Площадь земельного участка ± величина предельной погрешности определения (вычисления) площади (**Р ± ΔР**), **м²**	22±2
6.	Формула, примененная для вычисления предельной погрешности определения площади земельного участка, с подставленными значениями и итоговые (вычисленные) значения (**ΔР**), м2	$\Delta P = 3,5 \cdot M_t \cdot \sqrt{P_{док}} = 3,5 \cdot 0,10 \cdot \sqrt{22} = 2$
7.	Предельный минимальный и максимальный размеры земельного участка (**Рмин и Рмакс), м²**	—
8.	Кадастровый или иной государственный учетный номер (инвентарный) объекта недвижимости, расположенного на образуемом земельном участке	—
9.	Кадастровые номера исходных земельных участков	40:26:000043:33
9.1.	Кадастровый номер входящего в состав земельного участка, представляющего собой единое землепользование (номер контура многоконтурного земельного участка), преобразование которого осуществляется	—
9.2.	Кадастровые номера земельных участков, исключаемых из состава измененного (исходного) земельного участка, представляющего собой единое землепользование	—
9.3.	Кадастровый или иной государственный учетный номер (инвентарный) объекта недвижимости, расположенного на измененном земельном участке	—
10.	Условный номер земельного участка	—
11	Учетный номер проекта межевания территории	—

1	2	3
12	Дополнительные сведения об образовании земельного участка	—
13	Сведения о земельных участках (землях общего пользования, территории общего пользования), посредством которых обеспечивается доступ	40:26:000043:33
14.	Иные сведения	—

4. Пояснения к сведениям об образуемом земельном участке **40:26:000043:33:ЗУ1107** **:**

обозначение земельного участка

1.	

1. Сведения о характерных точках границ образуемого земельного участка **40:26:000043:33:ЗУ1108** **:**

обозначение земельного участка

Система координат МСК-40

Зона № 1

Обозначение характерных точек границ	Координаты, м		Метод определения координат	Формулы, примененные для расчета средней квадратической погрешности определения координат характерных точек границ (M_t), с подставленными в такие формулы значениями и итоговые (вычисленные) значения M_t, м	Описание закрепления точки
	X	Y			
1	2	3	4	5	6
н2384У	437097,68	1298014,24	Метод спутниковых геодезических измерений (определений)	$M_t = \sqrt{m_0^2 + m_1^2}$	—
н2387У	437096,23	1298017,73	Метод спутниковых геодезических измерений (определений)	$M_t = \sqrt{m_0^2 + m_1^2}$	—
н2388У	437090,19	1298015,22	Метод спутниковых геодезических измерений (определений)	$M_t = \sqrt{m_0^2 + m_1^2}$	—
н2389У	437090,42	1298014,69	Метод спутниковых геодезических измерений (определений)	$M_t = \sqrt{m_0^2 + m_1^2}$	—
н2385У	437091,66	1298011,72	Метод спутниковых геодезических измерений (определений)	$M_t = \sqrt{m_0^2 + m_1^2}$	—
н2384У	437097,68	1298014,24	Метод спутниковых геодезических измерений (определений)	$M_t = \sqrt{m_0^2 + m_1^2}$	—

2. Сведения о частях границ образуемого земельного участка **40:26:000043:33:ЗУ1108** **:**

обозначение земельного участка

Обозначение части границ		Горизонтальное проложение (S), м	Описание прохождения части границ	Сведения о согласовании местоположения границ (согласовано/спорное)
от т.	до т.			

1	2	3	4	5
н2384У	н2387У	3,78	—	—
н2387У	н2388У	6,54	—	—
н2388У	н2389У	0,58	—	—
н2389У	н2385У	3,22	—	—
н2385У	н2384У	6,53	—	—

3. Сведения о характеристиках образуемого земельного участка **40:26:000043:33:ЗУ1108** **:**

обозначение земельного участка

№ п/п	Наименование характеристик земельного участка	Значение характеристики
1	2	3
1.	Адрес земельного участка	—
1.1.	Сведения о местоположении земельного участка (при отсутствии адреса) в структурированном в соответствии с федеральной информационной адресной системой виде	Калужская обл., г. Калуга
1.2.	Дополнительные сведения о местоположении земельного участка	—
2	Категория земель	Земли населенных пунктов
3	Вид (виды) разрешенного использования	Хранение автотранспорта
3.1.	Дополнительные сведения об использовании земельного участка	—
4.	Реестровый номер границ территориальной зоны или в случае отсутствия такого реестрового номера ее индивидуальное обозначение (вид, тип, номер, индекс)	—
5.	Площадь земельного участка ± величина предельной погрешности определения (вычисления) площади (**Р ± ΔР**), **м²**	25±2
6.	Формула, примененная для вычисления предельной погрешности определения площади земельного участка, с подставленными значениями и итоговые (вычисленные) значения (**ΔР**), м2	$\Delta P = 3,5 \cdot M_t \cdot \sqrt{P_{док}} = 3,5 \cdot 0,10 \cdot \sqrt{25} = 2$
7.	Предельный минимальный и максимальный размеры земельного участка (**Рмин и Рмакс), м²**	—
8.	Кадастровый или иной государственный учетный номер (инвентарный) объекта недвижимости, расположенного на образуемом земельном участке	—
9.	Кадастровые номера исходных земельных участков	40:26:000043:33
9.1.	Кадастровый номер входящего в состав земельного участка, представляющего собой единое землепользование (номер контура многоконтурного земельного участка), преобразование которого осуществляется	—
9.2.	Кадастровые номера земельных участков, исключаемых из состава измененного (исходного) земельного участка, представляющего собой единое землепользование	—
9.3.	Кадастровый или иной государственный учетный номер (инвентарный) объекта недвижимости, расположенного на измененном земельном участке	—
10.	Условный номер земельного участка	—
11	Учетный номер проекта межевания территории	—
12	Дополнительные сведения об образовании земельного участка	—
13	Сведения о земельных участках (землях общего пользования, территории общего пользования), посредством которых обеспечивается доступ	40:26:000043:33
14.	Иные сведения	—

4. Пояснения к сведениям об образуемом земельном участке **40:26:000043:33:ЗУ1108** :

обозначение земельного участка

1.	

1. Сведения о характерных точках границ образуемого земельного участка **40:26:000043:33:ЗУ1109** :

обозначение земельного участка

Система координат МСК-40

Зона № 1

Обозначение характерных точек границ	Координаты, м		Метод определения координат	Формулы, примененные для расчета средней квадратической погрешности определения координат характерных точек границ (M_t), с подставленными в такие формулы значениями и итоговые (вычисленные) значения M_t, м	Описание закрепления точки
	X	Y			
1	2	3	4	5	6
н2382У	437086,41	1298007,66	Метод спутниковых геодезических измерений (определений)	$M_t = \sqrt{m_0^2 + m_1^2}$	—
н2381У	437092,32	1298010,13	Метод спутниковых геодезических измерений (определений)	$M_t = \sqrt{m_0^2 + m_1^2}$	—
н2385У	437091,66	1298011,72	Метод спутниковых геодезических измерений (определений)	$M_t = \sqrt{m_0^2 + m_1^2}$	—
н2389У	437090,42	1298014,69	Метод спутниковых геодезических измерений (определений)	$M_t = \sqrt{m_0^2 + m_1^2}$	—
н2390У	437084,67	1298012,29	Метод спутниковых геодезических измерений (определений)	$M_t = \sqrt{m_0^2 + m_1^2}$	—
н2382У	437086,41	1298007,66	Метод спутниковых геодезических измерений (определений)	$M_t = \sqrt{m_0^2 + m_1^2}$	—

2. Сведения о частях границ образуемого земельного участка **40:26:000043:33:ЗУ1109** :

обозначение земельного участка

Обозначение части границ		Горизонтальное проложение (S), м	Описание прохождения части границ	Сведения о согласовании местоположения границ (согласовано/спорное)
от т.	до т.			
1	2	3	4	5
н2382У	н2381У	6,41	—	—
н2381У	н2385У	1,72	—	—
н2385У	н2389У	3,22	—	—
н2389У	н2390У	6,23	—	—
н2390У	н2382У	4,95	—	—

3. Сведения о характеристиках образуемого земельного участка **40:26:000043:33:ЗУ1109** :

обозначение земельного участка

№ п/п	Наименование характеристик земельного участка	Значение характеристики
1	2	3
1.	Адрес земельного участка	—
1.1.	Сведения о местоположении земельного участка (при отсутствии адреса) в структурированном в соответствии с федеральной информационной адресной системой виде	Калужская обл., г. Калуга
1.2.	Дополнительные сведения о местоположении земельного участка	—
2	Категория земель	Земли населенных пунктов
3	Вид (виды) разрешенного использования	Хранение автотранспорта
3.1.	Дополнительные сведения об использовании земельного участка	—
4.	Реестровый номер границ территориальной зоны или в случае отсутствия такого реестрового номера ее индивидуальное обозначение (вид, тип, номер, индекс)	—
5.	Площадь земельного участка ± величина предельной погрешности определения (вычисления) площади (**Р ± ΔР**), **м²**	31±2
6.	Формула, примененная для вычисления предельной погрешности определения площади земельного участка, с подставленными значениями и итоговые (вычисленные) значения (**ΔР**), м2	$\Delta P = 3{,}5 \cdot M_t \cdot \sqrt{P_{док}} = 3{,}5 \cdot 0{,}10 \cdot \sqrt{31} = 2$
7.	Предельный минимальный и максимальный размеры земельного участка (**Рмин и Рмакс), м²**	—
8.	Кадастровый или иной государственный учетный номер (инвентарный) объекта недвижимости, расположенного на образуемом земельном участке	—
9.	Кадастровые номера исходных земельных участков	40:26:000043:33
9.1.	Кадастровый номер входящего в состав земельного участка, представляющего собой единое землепользование (номер контура многоконтурного земельного участка), преобразование которого осуществляется	—
9.2.	Кадастровые номера земельных участков, исключаемых из состава измененного (исходного) земельного участка, представляющего собой единое землепользование	—
9.3.	Кадастровый или иной государственный учетный номер (инвентарный) объекта недвижимости, расположенного на измененном земельном участке	—
10.	Условный номер земельного участка	—
11	Учетный номер проекта межевания территории	—
12	Дополнительные сведения об образовании земельного участка	—
13	Сведения о земельных участках (землях общего пользования, территории общего пользования), посредством которых обеспечивается доступ	40:26:000043:33
14.	Иные сведения	—

4. Пояснения к сведениям об образуемом земельном участке **40:26:000043:33:ЗУ1109** :

обозначение земельного участка

1.	

1. Сведения о характерных точках границ образуемого земельного участка **40:26:000043:33:ЗУ1110** :

обозначение земельного участка

Система координат МСК-40 Зона № 1

Обозначение характерных точек границ	Координаты, м		Метод определения координат	Формулы, примененные для расчета средней квадратической погрешности определения координат характерных точек границ (M_t), с подставленными в такие формулы значениями и итоговые (вычисленные) значения M_t, м	Описание закрепления точки
	X	Y			
1	2	3	4	5	6
н2390У	437084,67	1298012,29	Метод спутниковых геодезических измерений (определений)	$M_t = \sqrt{m_0^2 + m_1^2}$	—
н2389У	437090,42	1298014,69	Метод спутниковых геодезических измерений (определений)	$M_t = \sqrt{m_0^2 + m_1^2}$	—
н2388У	437090,19	1298015,22	Метод спутниковых геодезических измерений (определений)	$M_t = \sqrt{m_0^2 + m_1^2}$	—
н2391У	437089,00	1298018,07	Метод спутниковых геодезических измерений (определений)	$M_t = \sqrt{m_0^2 + m_1^2}$	—
н2392У	437083,32	1298015,69	Метод спутниковых геодезических измерений (определений)	$M_t = \sqrt{m_0^2 + m_1^2}$	—
н2390У	437084,67	1298012,29	Метод спутниковых геодезических измерений (определений)	$M_t = \sqrt{m_0^2 + m_1^2}$	—

2. Сведения о частях границ образуемого земельного участка **40:26:000043:33:ЗУ1110** :

обозначение земельного участка

Обозначение части границ		Горизонтальное проложение (S), м	Описание прохождения части границ	Сведения о согласовании местоположения границ (согласовано/спорное)
от т.	до т.			
1	2	3	4	5
н2390У	н2389У	6,23	—	—
н2389У	н2388У	0,58	—	—
н2388У	н2391У	3,09	—	—
н2391У	н2392У	6,16	—	—
н2392У	н2390У	3,66	—	—

3. Сведения о характеристиках образуемого земельного участка **40:26:000043:33:ЗУ1110** :

обозначение земельного участка

№ п/п	Наименование характеристик земельного участка	Значение характеристики
1	2	3
1.	Адрес земельного участка	—

1	2	3
1.1.	Сведения о местоположении земельного участка (при отсутствии адреса) в структурированном в соответствии с федеральной информационной адресной системой виде	Калужская обл., г. Калуга
1.2.	Дополнительные сведения о местоположении земельного участка	—
2	Категория земель	Земли населенных пунктов
3	Вид (виды) разрешенного использования	Хранение автотранспорта
3.1.	Дополнительные сведения об использовании земельного участка	—
4.	Реестровый номер границ территориальной зоны или в случае отсутствия такого реестрового номера ее индивидуальное обозначение (вид, тип, номер, индекс)	—
5.	Площадь земельного участка ± величина предельной погрешности определения (вычисления) площади (**Р ± ΔР**), **м²**	23±2
6.	Формула, примененная для вычисления предельной погрешности определения площади земельного участка, с подставленными значениями и итоговые (вычисленные) значения (**ΔР**), м2	$\Delta P = 3{,}5 \cdot M_t \cdot \sqrt{P_{док}} = 3{,}5 \cdot 0{,}10 \cdot \sqrt{23} = 2$
7.	Предельный минимальный и максимальный размеры земельного участка (**Рмин и Рмакс), м²**	—
8.	Кадастровый или иной государственный учетный номер (инвентарный) объекта недвижимости, расположенного на образуемом земельном участке	—
9.	Кадастровые номера исходных земельных участков	40:26:000043:33
9.1.	Кадастровый номер входящего в состав земельного участка, представляющего собой единое землепользование (номер контура многоконтурного земельного участка), преобразование которого осуществляется	—
9.2.	Кадастровые номера земельных участков, исключаемых из состава измененного (исходного) земельного участка, представляющего собой единое землепользование	—
9.3.	Кадастровый или иной государственный учетный номер (инвентарный) объекта недвижимости, расположенного на измененном земельном участке	—
10.	Условный номер земельного участка	—
11	Учетный номер проекта межевания территории	—
12	Дополнительные сведения об образовании земельного участка	—
13	Сведения о земельных участках (землях общего пользования, территории общего пользования), посредством которых обеспечивается доступ	40:26:000043:33
14.	Иные сведения	—

4. Пояснения к сведениям об образуемом земельном участке **40:26:000043:33:ЗУ1110** **:**

обозначение земельного участка

1.	

1. Сведения о характерных точках границ образуемого земельного участка **40:26:000043:33:ЗУ1111** **:**

обозначение земельного участка

Система координат МСК-40 Зона № 1

Обозначение характерных точек границ	Координаты, м		Метод определения координат	Формулы, примененные для расчета средней квадратической погрешности определения координат характерных точек границ (M_t), с подставленными в такие формулы значениями и итоговые (вычисленные) значения M_t, м	Описание закрепления точки
	X	Y			
1	2	3	4	5	6
н2387У	437096,23	1298017,73	Метод спутниковых геодезических измерений (определений)	$M_t = \sqrt{m_0^2 + m_1^2}$	—
н2393У	437094,82	1298021,00	Метод спутниковых геодезических измерений (определений)	$M_t = \sqrt{m_0^2 + m_1^2}$	—
н2394У	437088,83	1298018,49	Метод спутниковых геодезических измерений (определений)	$M_t = \sqrt{m_0^2 + m_1^2}$	—
н2391У	437089,00	1298018,07	Метод спутниковых геодезических измерений (определений)	$M_t = \sqrt{m_0^2 + m_1^2}$	—
н2388У	437090,19	1298015,22	Метод спутниковых геодезических измерений (определений)	$M_t = \sqrt{m_0^2 + m_1^2}$	—
н2387У	437096,23	1298017,73	Метод спутниковых геодезических измерений (определений)	$M_t = \sqrt{m_0^2 + m_1^2}$	—

2. Сведения о частях границ образуемого земельного участка **40:26:000043:33:ЗУ1111** :

обозначение земельного участка

Обозначение части границ		Горизонтальное проложение (S), м	Описание прохождения части границ	Сведения о согласовании местоположения границ (согласовано/спорное)
от т.	до т.			
1	2	3	4	5
н2387У	н2393У	3,56	—	—
н2393У	н2394У	6,49	—	—
н2394У	н2391У	0,45	—	—
н2391У	н2388У	3,09	—	—
н2388У	н2387У	6,54	—	—

3. Сведения о характеристиках образуемого земельного участка **40:26:000043:33:ЗУ1111** :

обозначение земельного участка

№ п/п	Наименование характеристик земельного участка	Значение характеристики
1	2	3
1.	Адрес земельного участка	—

1	2	3
1.1.	Сведения о местоположении земельного участка (при отсутствии адреса) в структурированном в соответствии с федеральной информационной адресной системой виде	Калужская обл., г. Калуга
1.2.	Дополнительные сведения о местоположении земельного участка	—
2	Категория земель	Земли населенных пунктов
3	Вид (виды) разрешенного использования	Хранение автотранспорта
3.1.	Дополнительные сведения об использовании земельного участка	—
4.	Реестровый номер границ территориальной зоны или в случае отсутствия такого реестрового номера ее индивидуальное обозначение (вид, тип, номер, индекс)	—
5.	Площадь земельного участка ± величина предельной погрешности определения (вычисления) площади (**Р ± ΔР**), **м²**	23±2
6.	Формула, примененная для вычисления предельной погрешности определения площади земельного участка, с подставленными значениями и итоговые (вычисленные) значения (**ΔР**), м2	$\Delta P = 3{,}5 \cdot M_t \cdot \sqrt{P_{док}} = 3{,}5 \cdot 0{,}10 \cdot \sqrt{23} = 2$
7.	Предельный минимальный и максимальный размеры земельного участка (**Рмин и Рмакс), м²**	—
8.	Кадастровый или иной государственный учетный номер (инвентарный) объекта недвижимости, расположенного на образуемом земельном участке	—
9.	Кадастровые номера исходных земельных участков	40:26:000043:33
9.1.	Кадастровый номер входящего в состав земельного участка, представляющего собой единое землепользование (номер контура многоконтурного земельного участка), преобразование которого осуществляется	—
9.2.	Кадастровые номера земельных участков, исключаемых из состава измененного (исходного) земельного участка, представляющего собой единое землепользование	—
9.3.	Кадастровый или иной государственный учетный номер (инвентарный) объекта недвижимости, расположенного на измененном земельном участке	—
10.	Условный номер земельного участка	—
11	Учетный номер проекта межевания территории	—
12	Дополнительные сведения об образовании земельного участка	—
13	Сведения о земельных участках (землях общего пользования, территории общего пользования), посредством которых обеспечивается доступ	40:26:000043:33
14.	Иные сведения	—

4. Пояснения к сведениям об образуемом земельном участке **40:26:000043:33:ЗУ1111** **:**

обозначение земельного участка

1.	

1. Сведения о характерных точках границ образуемого земельного участка **40:26:000043:33:ЗУ1112** **:**

обозначение земельного участка

Система координат МСК-40 Зона № 1

Обозначение характерных точек границ	Координаты, м		Метод определения координат	Формулы, примененные для расчета средней квадратической погрешности определения координат характерных точек границ (M_t), с подставленными в такие формулы значениями и итоговые (вычисленные) значения M_t, м	Описание закрепления точки
	X	Y			
1	2	3	4	5	6
н2392У	437083,32	1298015,69	Метод спутниковых геодезических измерений (определений)	$M_t = \sqrt{m_0^2 + m_1^2}$	—
н2391У	437089,00	1298018,07	Метод спутниковых геодезических измерений (определений)	$M_t = \sqrt{m_0^2 + m_1^2}$	—
н2394У	437088,83	1298018,49	Метод спутниковых геодезических измерений (определений)	$M_t = \sqrt{m_0^2 + m_1^2}$	—
н2395У	437087,61	1298021,39	Метод спутниковых геодезических измерений (определений)	$M_t = \sqrt{m_0^2 + m_1^2}$	—
н2396У	437082,00	1298019,05	Метод спутниковых геодезических измерений (определений)	$M_t = \sqrt{m_0^2 + m_1^2}$	—
н2392У	437083,32	1298015,69	Метод спутниковых геодезических измерений (определений)	$M_t = \sqrt{m_0^2 + m_1^2}$	—

2. Сведения о частях границ образуемого земельного участка **40:26:000043:33:ЗУ1112** :

обозначение земельного участка

Обозначение части границ		Горизонтальное проложение (S), м	Описание прохождения части границ	Сведения о согласовании местоположения границ (согласовано/спорное)
от т.	до т.			
1	2	3	4	5
н2392У	н2391У	6,16	—	—
н2391У	н2394У	0,45	—	—
н2394У	н2395У	3,15	—	—
н2395У	н2396У	6,08	—	—
н2396У	н2392У	3,61	—	—

3. Сведения о характеристиках образуемого земельного участка **40:26:000043:33:ЗУ1112** :

обозначение земельного участка

№ п/п	Наименование характеристик земельного участка	Значение характеристики
1	2	3
1.	Адрес земельного участка	—

1	2	3
1.1.	Сведения о местоположении земельного участка (при отсутствии адреса) в структурированном в соответствии с федеральной информационной адресной системой виде	Калужская обл., г. Калуга
1.2.	Дополнительные сведения о местоположении земельного участка	—
2	Категория земель	Земли населенных пунктов
3	Вид (виды) разрешенного использования	Хранение автотранспорта
3.1.	Дополнительные сведения об использовании земельного участка	—
4.	Реестровый номер границ территориальной зоны или в случае отсутствия такого реестрового номера ее индивидуальное обозначение (вид, тип, номер, индекс)	—
5.	Площадь земельного участка ± величина предельной погрешности определения (вычисления) площади (**Р ± ΔР**), **м²**	22±2
6.	Формула, примененная для вычисления предельной погрешности определения площади земельного участка, с подставленными значениями и итоговые (вычисленные) значения (**ΔР**), м2	$\Delta P = 3{,}5 \cdot M_t \cdot \sqrt{P_{док}} = 3{,}5 \cdot 0{,}10 \cdot \sqrt{22} = 2$
7.	Предельный минимальный и максимальный размеры земельного участка (**Рмин и Рмакс), м²**	—
8.	Кадастровый или иной государственный учетный номер (инвентарный) объекта недвижимости, расположенного на образуемом земельном участке	—
9.	Кадастровые номера исходных земельных участков	40:26:000043:33
9.1.	Кадастровый номер входящего в состав земельного участка, представляющего собой единое землепользование (номер контура многоконтурного земельного участка), преобразование которого осуществляется	—
9.2.	Кадастровые номера земельных участков, исключаемых из состава измененного (исходного) земельного участка, представляющего собой единое землепользование	—
9.3.	Кадастровый или иной государственный учетный номер (инвентарный) объекта недвижимости, расположенного на измененном земельном участке	—
10.	Условный номер земельного участка	—
11	Учетный номер проекта межевания территории	—
12	Дополнительные сведения об образовании земельного участка	—
13	Сведения о земельных участках (землях общего пользования, территории общего пользования), посредством которых обеспечивается доступ	40:26:000043:33
14.	Иные сведения	—

4. Пояснения к сведениям об образуемом земельном участке **40:26:000043:33:ЗУ1112** **:**

обозначение земельного участка

1.	

1. Сведения о характерных точках границ образуемого земельного участка **40:26:000043:33:ЗУ1113** **:**

обозначение земельного участка

Зона № 1

Система координат МСК-40

Обозначение характерных точек границ	Координаты, м		Метод определения координат	Формулы, примененные для расчета средней квадратической погрешности определения координат характерных точек границ (M_t), с подставленными в такие формулы значениями и итоговые (вычисленные) значения M_t, м	Описание закрепления точки
	X	Y			
1	2	3	4	5	6
н2397У	437082,00	1298019,05	Метод спутниковых геодезических измерений (определений)	$M_t = \sqrt{m_0^2 + m_1^2}$	—
н2398У	437087,61	1298021,39	Метод спутниковых геодезических измерений (определений)	$M_t = \sqrt{m_0^2 + m_1^2}$	—
н2399У	437086,36	1298024,40	Метод спутниковых геодезических измерений (определений)	$M_t = \sqrt{m_0^2 + m_1^2}$	—
н2400У	437080,73	1298022,04	Метод спутниковых геодезических измерений (определений)	$M_t = \sqrt{m_0^2 + m_1^2}$	—
н2397У	437082,00	1298019,05	Метод спутниковых геодезических измерений (определений)	$M_t = \sqrt{m_0^2 + m_1^2}$	—

2. Сведения о частях границ образуемого земельного участка **40:26:000043:33:ЗУ1113** **:**

обозначение земельного участка

Обозначение части границ		Горизонтальное проложение (S), м	Описание прохождения части границ	Сведения о согласовании местоположения границ (согласовано/спорное)
от т.	до т.			
1	2	3	4	5
н2397У	н2398У	6,08	—	—
н2398У	н2399У	3,26	—	—
н2399У	н2400У	6,10	—	—
н2400У	н2397У	3,25	—	—

3. Сведения о характеристиках образуемого земельного участка **40:26:000043:33:ЗУ1113** **:**

обозначение земельного участка

№ п/п	Наименование характеристик земельного участка	Значение характеристики
1	2	3
1.	Адрес земельного участка	—
1.1.	Сведения о местоположении земельного участка (при отсутствии адреса) в структурированном в соответствии с федеральной информационной адресной системой виде	Калужская обл., г. Калуга
1.2.	Дополнительные сведения о местоположении земельного участка	—
2	Категория земель	Земли населенных пунктов
3	Вид (виды) разрешенного использования	Хранение автотранспорта

1	2	3
3.1.	Дополнительные сведения об использовании земельного участка	—
4.	Реестровый номер границ территориальной зоны или в случае отсутствия такого реестрового номера ее индивидуальное обозначение (вид, тип, номер, индекс)	—
5.	Площадь земельного участка ± величина предельной погрешности определения (вычисления) площади (**Р ± ΔР**), **м²**	20±2
6.	Формула, примененная для вычисления предельной погрешности определения площади земельного участка, с подставленными значениями и итоговые (вычисленные) значения (**ΔР**), м2	$\Delta P = 3{,}5 \cdot M_t \cdot \sqrt{P_{док}} = 3{,}5 \cdot 0{,}10 \cdot \sqrt{20} = 2$
7.	Предельный минимальный и максимальный размеры земельного участка (**Рмин и Рмакс), м²**	—
8.	Кадастровый или иной государственный учетный номер (инвентарный) объекта недвижимости, расположенного на образуемом земельном участке	—
9.	Кадастровые номера исходных земельных участков	40:26:000043:33
9.1.	Кадастровый номер входящего в состав земельного участка, представляющего собой единое землепользование (номер контура многоконтурного земельного участка), преобразование которого осуществляется	—
9.2.	Кадастровые номера земельных участков, исключаемых из состава измененного (исходного) земельного участка, представляющего собой единое землепользование	—
9.3.	Кадастровый или иной государственный учетный номер (инвентарный) объекта недвижимости, расположенного на измененном земельном участке	—
10.	Условный номер земельного участка	—
11	Учетный номер проекта межевания территории	—
12	Дополнительные сведения об образовании земельного участка	—
13	Сведения о земельных участках (землях общего пользования, территории общего пользования), посредством которых обеспечивается доступ	40:26:000043:33
14.	Иные сведения	—

4. Пояснения к сведениям об образуемом земельном участке **40:26:000043:33:ЗУ1113** **:**

обозначение земельного участка

1.	

1. Сведения о характерных точках границ образуемого земельного участка **40:26:000043:33:ЗУ1114** **:**

обозначение земельного участка

Система координат МСК-40 Зона № 1

Обозначение характерных точек границ	Координаты, м		Метод определения координат	Формулы, примененные для расчета средней квадратической погрешности определения координат характерных точек границ (M_t), с подставленными в такие формулы значениями и итоговые (вычисленные) значения M_t, м	Описание закрепления точки
	X	Y			
1	2	3	4	5	6
н2393У	437094,82	1298021,00	Метод спутниковых геодезических измерений (определений)	$M_t = \sqrt{m_0^2 + m_1^2}$	—

н2401У	437093,64	1298023,86	Метод спутниковых геодезических измерений (определений)	$M_t = \sqrt{m_0^2 + m_1^2}$	—
н2402У	437087,61	1298021,39	Метод спутниковых геодезических измерений (определений)	$M_t = \sqrt{m_0^2 + m_1^2}$	—
н2394У	437088,83	1298018,49	Метод спутниковых геодезических измерений (определений)	$M_t = \sqrt{m_0^2 + m_1^2}$	—
н2393У	437094,82	1298021,00	Метод спутниковых геодезических измерений (определений)	$M_t = \sqrt{m_0^2 + m_1^2}$	—

2. Сведения о частях границ образуемого земельного участка **40:26:000043:33:ЗУ1114** :

обозначение земельного участка

Обозначение части границ		Горизонтальное проложение (S), м	Описание прохождения части границ	Сведения о согласовании местоположения границ (согласовано/спорное)
от т.	до т.			
1	2	3	4	5
н2393У	н2401У	3,09	—	—
н2401У	н2402У	6,52	—	—
н2402У	н2394У	3,15	—	—
н2394У	н2393У	6,49	—	—

3. Сведения о характеристиках образуемого земельного участка **40:26:000043:33:ЗУ1114** :

обозначение земельного участка

№ п/п	Наименование характеристик земельного участка	Значение характеристики
1	2	3
1.	Адрес земельного участка	—
1.1.	Сведения о местоположении земельного участка (при отсутствии адреса) в структурированном в соответствии с федеральной информационной адресной системой виде	Калужская обл., г. Калуга
1.2.	Дополнительные сведения о местоположении земельного участка	—
2	Категория земель	Земли населенных пунктов
3	Вид (виды) разрешенного использования	Хранение автотранспорта
3.1.	Дополнительные сведения об использовании земельного участка	—
4.	Реестровый номер границ территориальной зоны или в случае отсутствия такого реестрового номера ее индивидуальное обозначение (вид, тип, номер, индекс)	—
5.	Площадь земельного участка ± величина предельной погрешности определения (вычисления) площади (**Р ± ΔР**), **м²**	20±2
6.	Формула, примененная для вычисления предельной погрешности определения площади земельного участка, с подставленными значениями и итоговые (вычисленные) значения (**ΔР**), м2	$\Delta P = 3,5 \cdot M_t \cdot \sqrt{P_{док}} = 3,5 \cdot 0,10 \cdot \sqrt{20} = 2$
7.	Предельный минимальный и максимальный размеры земельного участка (**Рмин и Рмакс), м²**	—
8.	Кадастровый или иной государственный учетный номер (инвентарный) объекта	—

1	2	3
	недвижимости, расположенного на образуемом земельном участке	
9.	Кадастровые номера исходных земельных участков	40:26:000043:33
9.1.	Кадастровый номер входящего в состав земельного участка, представляющего собой единое землепользование (номер контура многоконтурного земельного участка), преобразование которого осуществляется	—
9.2.	Кадастровые номера земельных участков, исключаемых из состава измененного (исходного) земельного участка, представляющего собой единое землепользование	—
9.3.	Кадастровый или иной государственный учетный номер (инвентарный) объекта недвижимости, расположенного на измененном земельном участке	—
10.	Условный номер земельного участка	—
11	Учетный номер проекта межевания территории	—
12	Дополнительные сведения об образовании земельного участка	—
13	Сведения о земельных участках (землях общего пользования, территории общего пользования), посредством которых обеспечивается доступ	40:26:000043:33
14.	Иные сведения	—

4. Пояснения к сведениям об образуемом земельном участке **40:26:000043:33:ЗУ1114** :

обозначение земельного участка

1.	

1. Сведения о характерных точках границ образуемого земельного участка **40:26:000043:33:ЗУ1115** :

обозначение земельного участка

Система координат МСК-40 Зона № 1

Обозначение характерных точек границ	Координаты, м		Метод определения координат	Формулы, примененные для расчета средней квадратической погрешности определения координат характерных точек границ (M_t), с подставленными в такие формулы значениями и итоговые (вычисленные) значения M_t, м	Описание закрепления точки
	X	Y			
1	2	3	4	5	6
н2401У	437093,64	1298023,86	Метод спутниковых геодезических измерений (определений)	$M_t = \sqrt{m_0^2 + m_1^2}$	—
н2403У	437092,17	1298027,47	Метод спутниковых геодезических измерений (определений)	$M_t = \sqrt{m_0^2 + m_1^2}$	—
н2404У	437086,22	1298024,74	Метод спутниковых геодезических измерений (определений)	$M_t = \sqrt{m_0^2 + m_1^2}$	—
н2399У	437086,36	1298024,40	Метод спутниковых геодезических измерений (определений)	$M_t = \sqrt{m_0^2 + m_1^2}$	—
н2398У	437087,61	1298021,39	Метод спутниковых геодезических измерений (определений)	$M_t = \sqrt{m_0^2 + m_1^2}$	—

н2401У	437093,64	1298023,86	Метод спутниковых геодезических измерений (определений)	$M_t = \sqrt{m_0^2 + m_1^2}$	—

2. Сведения о частях границ образуемого земельного участка **40:26:000043:33:ЗУ1115** :

обозначение земельного участка

Обозначение части границ		Горизонтальное проложение (S), м	Описание прохождения части границ	Сведения о согласовании местоположения границ (согласовано/спорное)
от т.	до т.			
1	2	3	4	5
н2401У	н2403У	3,90	—	—
н2403У	н2404У	6,55	—	—
н2404У	н2399У	0,37	—	—
н2399У	н2398У	3,26	—	—
н2398У	н2401У	6,52	—	—

3. Сведения о характеристиках образуемого земельного участка **40:26:000043:33:ЗУ1115** :

обозначение земельного участка

№ п/п	Наименование характеристик земельного участка	Значение характеристики
1	2	3
1.	Адрес земельного участка	—
1.1.	Сведения о местоположении земельного участка (при отсутствии адреса) в структурированном в соответствии с федеральной информационной адресной системой виде	Калужская обл., г. Калуга
1.2.	Дополнительные сведения о местоположении земельного участка	—
2	Категория земель	Земли населенных пунктов
3	Вид (виды) разрешенного использования	Хранение автотранспорта
3.1.	Дополнительные сведения об использовании земельного участка	—
4.	Реестровый номер границ территориальной зоны или в случае отсутствия такого реестрового номера ее индивидуальное обозначение (вид, тип, номер, индекс)	—
5.	Площадь земельного участка ± величина предельной погрешности определения (вычисления) площади (**Р ± ΔР**), **м²**	25±2
6.	Формула, примененная для вычисления предельной погрешности определения площади земельного участка, с подставленными значениями и итоговые (вычисленные) значения (**ΔР**), м2	$\Delta P = 3,5 \cdot M_t \cdot \sqrt{P_{док}} = 3,5 \cdot 0,10 \cdot \sqrt{25} = 2$
7.	Предельный минимальный и максимальный размеры земельного участка (**Рмин и Рмакс), м²**	—
8.	Кадастровый или иной государственный учетный номер (инвентарный) объекта недвижимости, расположенного на образуемом земельном участке	—
9.	Кадастровые номера исходных земельных участков	40:26:000043:33
9.1.	Кадастровый номер входящего в состав земельного участка, представляющего собой единое землепользование (номер контура многоконтурного земельного участка), преобразование которого осуществляется	—
9.2.	Кадастровые номера земельных участков, исключаемых из состава измененного (исходного) земельного участка, представляющего собой единое землепользование	—

1	2	3
9.3.	Кадастровый или иной государственный учетный номер (инвентарный) объекта недвижимости, расположенного на измененном земельном участке	—
10.	Условный номер земельного участка	—
11	Учетный номер проекта межевания территории	—
12	Дополнительные сведения об образовании земельного участка	—
13	Сведения о земельных участках (землях общего пользования, территории общего пользования), посредством которых обеспечивается доступ	40:26:000043:33
14.	Иные сведения	—

4. Пояснения к сведениям об образуемом земельном участке **40:26:000043:33:ЗУ1115** :

обозначение земельного участка

1.	

1. Сведения о характерных точках границ образуемого земельного участка **40:26:000043:33:ЗУ1116** :

обозначение земельного участка

Система координат МСК-40 Зона № 1

Обозначение характерных точек границ	Координаты, м		Метод определения координат	Формулы, примененные для расчета средней квадратической погрешности определения координат характерных точек границ (M_t), с подставленными в такие формулы значениями и итоговые (вычисленные) значения M_t, м	Описание закрепления точки
	X	Y			
1	2	3	4	5	6
н2403У	437092,17	1298027,47	Метод спутниковых геодезических измерений (определений)	$M_t = \sqrt{m_0^2 + m_1^2}$	—
н2405У	437090,87	1298030,58	Метод спутниковых геодезических измерений (определений)	$M_t = \sqrt{m_0^2 + m_1^2}$	—
н2406У	437084,83	1298028,05	Метод спутниковых геодезических измерений (определений)	$M_t = \sqrt{m_0^2 + m_1^2}$	—
н2407У	437084,92	1298027,85	Метод спутниковых геодезических измерений (определений)	$M_t = \sqrt{m_0^2 + m_1^2}$	—
н2404У	437086,22	1298024,74	Метод спутниковых геодезических измерений (определений)	$M_t = \sqrt{m_0^2 + m_1^2}$	—
н2403У	437092,17	1298027,47	Метод спутниковых геодезических измерений (определений)	$M_t = \sqrt{m_0^2 + m_1^2}$	—

2. Сведения о частях границ образуемого земельного участка **40:26:000043:33:ЗУ1116** :

обозначение земельного участка

Обозначение части границ		Горизонтальное проложение (S), м	Описание прохождения части границ	Сведения о согласовании местоположения границ (согласовано/спорное)
от т.	до т.			
1	2	3	4	5
н2403У	н2405У	3,37	—	—
н2405У	н2406У	6,55	—	—
н2406У	н2407У	0,22	—	—
н2407У	н2404У	3,37	—	—
н2404У	н2403У	6,55	—	—

3. Сведения о характеристиках образуемого земельного участка **40:26:000043:33:ЗУ1116** :

обозначение земельного участка

№ п/п	Наименование характеристик земельного участка	Значение характеристики
1	2	3
1.	Адрес земельного участка	—
1.1.	Сведения о местоположении земельного участка (при отсутствии адреса) в структурированном в соответствии с федеральной информационной адресной системой виде	Калужская обл., г. Калуга
1.2.	Дополнительные сведения о местоположении земельного участка	—
2	Категория земель	Земли населенных пунктов
3	Вид (виды) разрешенного использования	Хранение автотранспорта
3.1.	Дополнительные сведения об использовании земельного участка	—
4.	Реестровый номер границ территориальной зоны или в случае отсутствия такого реестрового номера ее индивидуальное обозначение (вид, тип, номер, индекс)	—
5.	Площадь земельного участка ± величина предельной погрешности определения (вычисления) площади (**Р ± ΔР**), **м²**	23±2
6.	Формула, примененная для вычисления предельной погрешности определения площади земельного участка, с подставленными значениями и итоговые (вычисленные) значения (**ΔР**), м2	$\Delta P = 3,5 \cdot M_t \cdot \sqrt{P_{док}} = 3,5 \cdot 0,10 \cdot \sqrt{23} = 2$
7.	Предельный минимальный и максимальный размеры земельного участка (**Рмин и Рмакс), м²**	—
8.	Кадастровый или иной государственный учетный номер (инвентарный) объекта недвижимости, расположенного на образуемом земельном участке	—
9.	Кадастровые номера исходных земельных участков	40:26:000043:33
9.1.	Кадастровый номер входящего в состав земельного участка, представляющего собой единое землепользование (номер контура многоконтурного земельного участка), преобразование которого осуществляется	—
9.2.	Кадастровые номера земельных участков, исключаемых из состава измененного (исходного) земельного участка, представляющего собой единое землепользование	—
9.3.	Кадастровый или иной государственный учетный номер (инвентарный) объекта недвижимости, расположенного на измененном земельном участке	—
10.	Условный номер земельного участка	—
11	Учетный номер проекта межевания территории	—

1	2	3
12	Дополнительные сведения об образовании земельного участка	—
13	Сведения о земельных участках (землях общего пользования, территории общего пользования), посредством которых обеспечивается доступ	40:26:000043:33
14.	Иные сведения	—

4. Пояснения к сведениям об образуемом земельном участке **40:26:000043:33:ЗУ1116** :

обозначение земельного участка

1.	

1. Сведения о характерных точках границ образуемого земельного участка **40:26:000043:33:ЗУ1117** :

обозначение земельного участка

Система координат МСК-40

Зона № 1

Обозначение характерных точек границ	Координаты, м		Метод определения координат	Формулы, примененные для расчета средней квадратической погрешности определения координат характерных точек границ (M_t), с подставленными в такие формулы значениями и итоговые (вычисленные) значения M_t, м	Описание закрепления точки
	X	Y			
1	2	3	4	5	6
н2405У	437090,87	1298030,58	Метод спутниковых геодезических измерений (определений)	$M_t = \sqrt{m_0^2 + m_1^2}$	—
н2408У	437089,50	1298033,86	Метод спутниковых геодезических измерений (определений)	$M_t = \sqrt{m_0^2 + m_1^2}$	—
н2409У	437083,46	1298031,34	Метод спутниковых геодезических измерений (определений)	$M_t = \sqrt{m_0^2 + m_1^2}$	—
н2410У	437083,62	1298030,96	Метод спутниковых геодезических измерений (определений)	$M_t = \sqrt{m_0^2 + m_1^2}$	—
н2406У	437084,83	1298028,05	Метод спутниковых геодезических измерений (определений)	$M_t = \sqrt{m_0^2 + m_1^2}$	—
н2405У	437090,87	1298030,58	Метод спутниковых геодезических измерений (определений)	$M_t = \sqrt{m_0^2 + m_1^2}$	—

2. Сведения о частях границ образуемого земельного участка **40:26:000043:33:ЗУ1117** :

обозначение земельного участка

Обозначение части границ		Горизонтальное проложение (S), м	Описание прохождения части границ	Сведения о согласовании местоположения границ (согласовано/спорное)
от т.	до т.			

1	2	3	4	5
н2405У	н2408У	3,55	—	—
н2408У	н2409У	6,54	—	—
н2409У	н2410У	0,41	—	—
н2410У	н2406У	3,15	—	—
н2406У	н2405У	6,55	—	—

3. Сведения о характеристиках образуемого земельного участка **40:26:000043:33:ЗУ1117** **:**

обозначение земельного участка

№ п/п	Наименование характеристик земельного участка	Значение характеристики
1	2	3
1.	Адрес земельного участка	—
1.1.	Сведения о местоположении земельного участка (при отсутствии адреса) в структурированном в соответствии с федеральной информационной адресной системой виде	Калужская обл., г. Калуга
1.2.	Дополнительные сведения о местоположении земельного участка	—
2	Категория земель	Земли населенных пунктов
3	Вид (виды) разрешенного использования	Хранение автотранспорта
3.1.	Дополнительные сведения об использовании земельного участка	—
4.	Реестровый номер границ территориальной зоны или в случае отсутствия такого реестрового номера ее индивидуальное обозначение (вид, тип, номер, индекс)	—
5.	Площадь земельного участка ± величина предельной погрешности определения (вычисления) площади (**Р ± ΔР**), **м²**	23±2
6.	Формула, примененная для вычисления предельной погрешности определения площади земельного участка, с подставленными значениями и итоговые (вычисленные) значения (**ΔР**), м2	$\Delta P = 3,5 \cdot M_t \cdot \sqrt{P_{док}} = 3,5 \cdot 0,10 \cdot \sqrt{23} = 2$
7.	Предельный минимальный и максимальный размеры земельного участка (**Рмин и Рмакс), м²**	—
8.	Кадастровый или иной государственный учетный номер (инвентарный) объекта недвижимости, расположенного на образуемом земельном участке	—
9.	Кадастровые номера исходных земельных участков	40:26:000043:33
9.1.	Кадастровый номер входящего в состав земельного участка, представляющего собой единое землепользование (номер контура многоконтурного земельного участка), преобразование которого осуществляется	—
9.2.	Кадастровые номера земельных участков, исключаемых из состава измененного (исходного) земельного участка, представляющего собой единое землепользование	—
9.3.	Кадастровый или иной государственный учетный номер (инвентарный) объекта недвижимости, расположенного на измененном земельном участке	—
10.	Условный номер земельного участка	—
11	Учетный номер проекта межевания территории	—
12	Дополнительные сведения об образовании земельного участка	—
13	Сведения о земельных участках (землях общего пользования, территории общего пользования), посредством которых обеспечивается доступ	40:26:000043:33
14.	Иные сведения	—

4. Пояснения к сведениям об образуемом земельном участке **40:26:000043:33:ЗУ1117** :

обозначение земельного участка

1.	

1. Сведения о характерных точках границ образуемого земельного участка **40:26:000043:33:ЗУ1118** :

обозначение земельного участка

Система координат МСК-40

Зона № 1

Обозначение характерных точек границ	Координаты, м		Метод определения координат	Формулы, примененные для расчета средней квадратической погрешности определения координат характерных точек границ (M_t), с подставленными в такие формулы значениями и итоговые (вычисленные) значения M_t, м	Описание закрепления точки
	X	Y			
1	2	3	4	5	6
н2411У	437079,27	1298025,37	Метод спутниковых геодезических измерений (определений)	$M_t = \sqrt{m_0^2 + m_1^2}$	—
н2407У	437084,92	1298027,85	Метод спутниковых геодезических измерений (определений)	$M_t = \sqrt{m_0^2 + m_1^2}$	—
н2406У	437084,83	1298028,05	Метод спутниковых геодезических измерений (определений)	$M_t = \sqrt{m_0^2 + m_1^2}$	—
н2410У	437083,62	1298030,96	Метод спутниковых геодезических измерений (определений)	$M_t = \sqrt{m_0^2 + m_1^2}$	—
н2412У	437077,88	1298028,57	Метод спутниковых геодезических измерений (определений)	$M_t = \sqrt{m_0^2 + m_1^2}$	—
н2411У	437079,27	1298025,37	Метод спутниковых геодезических измерений (определений)	$M_t = \sqrt{m_0^2 + m_1^2}$	—

2. Сведения о частях границ образуемого земельного участка **40:26:000043:33:ЗУ1118** :

обозначение земельного участка

Обозначение части границ		Горизонтальное проложение (S), м	Описание прохождения части границ	Сведения о согласовании местоположения границ (согласовано/спорное)
от т.	до т.			
1	2	3	4	5
н2411У	н2407У	6,17	—	—
н2407У	н2406У	0,22	—	—
н2406У	н2410У	3,15	—	—
н2410У	н2412У	6,22	—	—
н2412У	н2411У	3,49	—	—

3. Сведения о характеристиках образуемого земельного участка **40:26:000043:33:ЗУ1118** :

обозначение земельного участка

№ п/п	Наименование характеристик земельного участка	Значение характеристики
1	2	3
1.	Адрес земельного участка	—
1.1.	Сведения о местоположении земельного участка (при отсутствии адреса) в структурированном в соответствии с федеральной информационной адресной системой виде	Калужская обл., г. Калуга
1.2.	Дополнительные сведения о местоположении земельного участка	—
2	Категория земель	Земли населенных пунктов
3	Вид (виды) разрешенного использования	Хранение автотранспорта
3.1.	Дополнительные сведения об использовании земельного участка	—
4.	Реестровый номер границ территориальной зоны или в случае отсутствия такого реестрового номера ее индивидуальное обозначение (вид, тип, номер, индекс)	—
5.	Площадь земельного участка ± величина предельной погрешности определения (вычисления) площади (**Р ± ΔР**), **м²**	21±2
6.	Формула, примененная для вычисления предельной погрешности определения площади земельного участка, с подставленными значениями и итоговые (вычисленные) значения (**ΔР**), м2	$\Delta P = 3,5 \cdot M_t \cdot \sqrt{P_{док}} = 3,5 \cdot 0,10 \cdot \sqrt{21} = 2$
7.	Предельный минимальный и максимальный размеры земельного участка (**Рмин и Рмакс), м²**	—
8.	Кадастровый или иной государственный учетный номер (инвентарный) объекта недвижимости, расположенного на образуемом земельном участке	—
9.	Кадастровые номера исходных земельных участков	40:26:000043:33
9.1.	Кадастровый номер входящего в состав земельного участка, представляющего собой единое землепользование (номер контура многоконтурного земельного участка), преобразование которого осуществляется	—
9.2.	Кадастровые номера земельных участков, исключаемых из состава измененного (исходного) земельного участка, представляющего собой единое землепользование	—
9.3.	Кадастровый или иной государственный учетный номер (инвентарный) объекта недвижимости, расположенного на измененном земельном участке	—
10.	Условный номер земельного участка	—
11	Учетный номер проекта межевания территории	—
12	Дополнительные сведения об образовании земельного участка	—
13	Сведения о земельных участках (землях общего пользования, территории общего пользования), посредством которых обеспечивается доступ	40:26:000043:33
14.	Иные сведения	—

4. Пояснения к сведениям об образуемом земельном участке **40:26:000043:33:ЗУ1118** :

обозначение земельного участка

1.	

1. Сведения о характерных точках границ образуемого земельного участка **40:26:000043:33:ЗУ1119** :

обозначение земельного участка

Система координат МСК-40 Зона № 1

Обозначение характерных точек границ	Координаты, м		Метод определения координат	Формулы, примененные для расчета средней квадратической погрешности определения координат характерных точек границ (M_t), с подставленными в такие формулы значениями и итоговые (вычисленные) значения M_t, м	Описание закрепления точки
	X	Y			
1	2	3	4	5	6
н2408У	437089,50	1298033,86	Метод спутниковых геодезических измерений (определений)	$M_t = \sqrt{m_0^2 + m_1^2}$	—
н2413У	437088,11	1298037,24	Метод спутниковых геодезических измерений (определений)	$M_t = \sqrt{m_0^2 + m_1^2}$	—
н2414У	437082,05	1298034,71	Метод спутниковых геодезических измерений (определений)	$M_t = \sqrt{m_0^2 + m_1^2}$	—
н2415У	437082,09	1298034,61	Метод спутниковых геодезических измерений (определений)	$M_t = \sqrt{m_0^2 + m_1^2}$	—
н2409У	437083,46	1298031,34	Метод спутниковых геодезических измерений (определений)	$M_t = \sqrt{m_0^2 + m_1^2}$	—
н2408У	437089,50	1298033,86	Метод спутниковых геодезических измерений (определений)	$M_t = \sqrt{m_0^2 + m_1^2}$	—

2. Сведения о частях границ образуемого земельного участка **40:26:000043:33:ЗУ1119** :

обозначение земельного участка

Обозначение части границ		Горизонтальное проложение (S), м	Описание прохождения части границ	Сведения о согласовании местоположения границ (согласовано/спорное)
от т.	до т.			
1	2	3	4	5
н2408У	н2413У	3,65	—	—
н2413У	н2414У	6,57	—	—
н2414У	н2415У	0,11	—	—
н2415У	н2409У	3,55	—	—
н2409У	н2408У	6,54	—	—

3. Сведения о характеристиках образуемого земельного участка **40:26:000043:33:ЗУ1119** :

обозначение земельного участка

№ п/п	Наименование характеристик земельного участка	Значение характеристики
1	2	3
1.	Адрес земельного участка	—

1	2	3
1.1.	Сведения о местоположении земельного участка (при отсутствии адреса) в структурированном в соответствии с федеральной информационной адресной системой виде	Калужская обл., г. Калуга
1.2.	Дополнительные сведения о местоположении земельного участка	—
2	Категория земель	Земли населенных пунктов
3	Вид (виды) разрешенного использования	Хранение автотранспорта
3.1.	Дополнительные сведения об использовании земельного участка	—
4.	Реестровый номер границ территориальной зоны или в случае отсутствия такого реестрового номера ее индивидуальное обозначение (вид, тип, номер, индекс)	—
5.	Площадь земельного участка ± величина предельной погрешности определения (вычисления) площади (**Р ± ΔР**), **м²**	24±2
6.	Формула, примененная для вычисления предельной погрешности определения площади земельного участка, с подставленными значениями и итоговые (вычисленные) значения (**ΔР**), м2	$\Delta P = 3{,}5 \cdot M_t \cdot \sqrt{P_{док}} = 3{,}5 \cdot 0{,}10 \cdot \sqrt{24} = 2$
7.	Предельный минимальный и максимальный размеры земельного участка (**Рмин и Рмакс), м²**	—
8.	Кадастровый или иной государственный учетный номер (инвентарный) объекта недвижимости, расположенного на образуемом земельном участке	—
9.	Кадастровые номера исходных земельных участков	40:26:000043:33
9.1.	Кадастровый номер входящего в состав земельного участка, представляющего собой единое землепользование (номер контура многоконтурного земельного участка), преобразование которого осуществляется	—
9.2.	Кадастровые номера земельных участков, исключаемых из состава измененного (исходного) земельного участка, представляющего собой единое землепользование	—
9.3.	Кадастровый или иной государственный учетный номер (инвентарный) объекта недвижимости, расположенного на измененном земельном участке	—
10.	Условный номер земельного участка	—
11	Учетный номер проекта межевания территории	—
12	Дополнительные сведения об образовании земельного участка	—
13	Сведения о земельных участках (землях общего пользования, территории общего пользования), посредством которых обеспечивается доступ	40:26:000043:33
14.	Иные сведения	—

4. Пояснения к сведениям об образуемом земельном участке **40:26:000043:33:ЗУ1119** **:**

обозначение земельного участка

1.	

1. Сведения о характерных точках границ образуемого земельного участка **40:26:000043:33:ЗУ1120** **:**

обозначение земельного участка

Система координат МСК-40 Зона № 1

Обозначение характерных точек границ	Координаты, м		Метод определения координат	Формулы, примененные для расчета средней квадратической погрешности определения координат характерных точек границ (M_t), с подставленными в такие формулы значениями и итоговые (вычисленные) значения M_t, м	Описание закрепления точки
	X	Y			
1	2	3	4	5	6
н2413У	437088,11	1298037,24	Метод спутниковых геодезических измерений (определений)	$M_t = \sqrt{m_0^2 + m_1^2}$	—
н2416У	437086,65	1298040,68	Метод спутниковых геодезических измерений (определений)	$M_t = \sqrt{m_0^2 + m_1^2}$	—
н2417У	437080,61	1298038,16	Метод спутниковых геодезических измерений (определений)	$M_t = \sqrt{m_0^2 + m_1^2}$	—
н2418У	437080,67	1298038,01	Метод спутниковых геодезических измерений (определений)	$M_t = \sqrt{m_0^2 + m_1^2}$	—
н2414У	437082,05	1298034,71	Метод спутниковых геодезических измерений (определений)	$M_t = \sqrt{m_0^2 + m_1^2}$	—
н2413У	437088,11	1298037,24	Метод спутниковых геодезических измерений (определений)	$M_t = \sqrt{m_0^2 + m_1^2}$	—

2. Сведения о частях границ образуемого земельного участка **40:26:000043:33:ЗУ1120** :

обозначение земельного участка

Обозначение части границ		Горизонтальное проложение (S), м	Описание прохождения части границ	Сведения о согласовании местоположения границ (согласовано/спорное)
от т.	до т.			
1	2	3	4	5
н2413У	н2416У	3,74	—	—
н2416У	н2417У	6,54	—	—
н2417У	н2418У	0,16	—	—
н2418У	н2414У	3,58	—	—
н2414У	н2413У	6,57	—	—

3. Сведения о характеристиках образуемого земельного участка **40:26:000043:33:ЗУ1120** :

обозначение земельного участка

№ п/п	Наименование характеристик земельного участка	Значение характеристики
1	2	3
1.	Адрес земельного участка	—

1	2	3
1.1.	Сведения о местоположении земельного участка (при отсутствии адреса) в структурированном в соответствии с федеральной информационной адресной системой виде	Калужская обл., г. Калуга
1.2.	Дополнительные сведения о местоположении земельного участка	—
2	Категория земель	Земли населенных пунктов
3	Вид (виды) разрешенного использования	Хранение автотранспорта
3.1.	Дополнительные сведения об использовании земельного участка	—
4.	Реестровый номер границ территориальной зоны или в случае отсутствия такого реестрового номера ее индивидуальное обозначение (вид, тип, номер, индекс)	—
5.	Площадь земельного участка ± величина предельной погрешности определения (вычисления) площади (**Р ± ΔР**), **м²**	25±2
6.	Формула, примененная для вычисления предельной погрешности определения площади земельного участка, с подставленными значениями и итоговые (вычисленные) значения (**ΔР**), м2	$\Delta P = 3{,}5 \cdot M_t \cdot \sqrt{P_{док}} = 3{,}5 \cdot 0{,}10 \cdot \sqrt{25} = 2$
7.	Предельный минимальный и максимальный размеры земельного участка (**Рмин и Рмакс), м²**	—
8.	Кадастровый или иной государственный учетный номер (инвентарный) объекта недвижимости, расположенного на образуемом земельном участке	—
9.	Кадастровые номера исходных земельных участков	40:26:000043:33
9.1.	Кадастровый номер входящего в состав земельного участка, представляющего собой единое землепользование (номер контура многоконтурного земельного участка), преобразование которого осуществляется	—
9.2.	Кадастровые номера земельных участков, исключаемых из состава измененного (исходного) земельного участка, представляющего собой единое землепользование	—
9.3.	Кадастровый или иной государственный учетный номер (инвентарный) объекта недвижимости, расположенного на измененном земельном участке	—
10.	Условный номер земельного участка	—
11	Учетный номер проекта межевания территории	—
12	Дополнительные сведения об образовании земельного участка	—
13	Сведения о земельных участках (землях общего пользования, территории общего пользования), посредством которых обеспечивается доступ	40:26:000043:33
14.	Иные сведения	—

4. Пояснения к сведениям об образуемом земельном участке **40:26:000043:33:ЗУ1120** **:**

обозначение земельного участка

1.	

1. Сведения о характерных точках границ образуемого земельного участка **40:26:000043:33:ЗУ1121** **:**

обозначение земельного участка

Система координат МСК-40 Зона № 1

Обозначение характерных точек границ	Координаты, м		Метод определения координат	Формулы, примененные для расчета средней квадратической погрешности определения координат характерных точек границ (M_t), с подставленными в такие формулы значениями и итоговые (вычисленные) значения M_t, м	Описание закрепления точки
	X	Y			
1	2	3	4	5	6
н2419У	437076,39	1298032,22	Метод спутниковых геодезических измерений (определений)	$M_t = \sqrt{m_0^2 + m_1^2}$	—
н2415У	437082,09	1298034,61	Метод спутниковых геодезических измерений (определений)	$M_t = \sqrt{m_0^2 + m_1^2}$	—
н2414У	437082,05	1298034,71	Метод спутниковых геодезических измерений (определений)	$M_t = \sqrt{m_0^2 + m_1^2}$	—
н2418У	437080,67	1298038,01	Метод спутниковых геодезических измерений (определений)	$M_t = \sqrt{m_0^2 + m_1^2}$	—
н2420У	437074,99	1298035,63	Метод спутниковых геодезических измерений (определений)	$M_t = \sqrt{m_0^2 + m_1^2}$	—
н2419У	437076,39	1298032,22	Метод спутниковых геодезических измерений (определений)	$M_t = \sqrt{m_0^2 + m_1^2}$	—

2. Сведения о частях границ образуемого земельного участка **40:26:000043:33:ЗУ1121** :

обозначение земельного участка

Обозначение части границ		Горизонтальное проложение (S), м	Описание прохождения части границ	Сведения о согласовании местоположения границ (согласовано/спорное)
от т.	до т.			
1	2	3	4	5
н2419У	н2415У	6,18	—	—
н2415У	н2414У	0,11	—	—
н2414У	н2418У	3,58	—	—
н2418У	н2420У	6,16	—	—
н2420У	н2419У	3,69	—	—

3. Сведения о характеристиках образуемого земельного участка **40:26:000043:33:ЗУ1121** :

обозначение земельного участка

№ п/п	Наименование характеристик земельного участка	Значение характеристики
1	2	3
1.	Адрес земельного участка	—

1	2	3
1.1.	Сведения о местоположении земельного участка (при отсутствии адреса) в структурированном в соответствии с федеральной информационной адресной системой виде	Калужская обл., г. Калуга
1.2.	Дополнительные сведения о местоположении земельного участка	—
2	Категория земель	Земли населенных пунктов
3	Вид (виды) разрешенного использования	Хранение автотранспорта
3.1.	Дополнительные сведения об использовании земельного участка	—
4.	Реестровый номер границ территориальной зоны или в случае отсутствия такого реестрового номера ее индивидуальное обозначение (вид, тип, номер, индекс)	—
5.	Площадь земельного участка ± величина предельной погрешности определения (вычисления) площади (**Р ± ΔР**), **м²**	23±2
6.	Формула, примененная для вычисления предельной погрешности определения площади земельного участка, с подставленными значениями и итоговые (вычисленные) значения (**ΔР**), м2	$\Delta P = 3{,}5 \cdot M_t \cdot \sqrt{P_{док}} = 3{,}5 \cdot 0{,}10 \cdot \sqrt{23} = 2$
7.	Предельный минимальный и максимальный размеры земельного участка (**Рмин и Рмакс), м²**	—
8.	Кадастровый или иной государственный учетный номер (инвентарный) объекта недвижимости, расположенного на образуемом земельном участке	—
9.	Кадастровые номера исходных земельных участков	40:26:000043:33
9.1.	Кадастровый номер входящего в состав земельного участка, представляющего собой единое землепользование (номер контура многоконтурного земельного участка), преобразование которого осуществляется	—
9.2.	Кадастровые номера земельных участков, исключаемых из состава измененного (исходного) земельного участка, представляющего собой единое землепользование	—
9.3.	Кадастровый или иной государственный учетный номер (инвентарный) объекта недвижимости, расположенного на измененном земельном участке	—
10.	Условный номер земельного участка	—
11	Учетный номер проекта межевания территории	—
12	Дополнительные сведения об образовании земельного участка	—
13	Сведения о земельных участках (землях общего пользования, территории общего пользования), посредством которых обеспечивается доступ	40:26:000043:33
14.	Иные сведения	—

4. Пояснения к сведениям об образуемом земельном участке **40:26:000043:33:ЗУ1121** **:**

обозначение земельного участка

1.	

1. Сведения о характерных точках границ образуемого земельного участка **40:26:000043:33:ЗУ1122** **:**

обозначение земельного участка

Система координат МСК-40 Зона № 1

Обозначение характерных точек границ	Координаты, м		Метод определения координат	Формулы, примененные для расчета средней квадратической погрешности определения координат характерных точек границ (M_t), с подставленными в такие формулы значениями и итоговые (вычисленные) значения M_t, м	Описание закрепления точки
	X	Y			
1	2	3	4	5	6
н2420У	437074,99	1298035,63	Метод спутниковых геодезических измерений (определений)	$M_t = \sqrt{m_0^2 + m_1^2}$	—
н2418У	437080,67	1298038,01	Метод спутниковых геодезических измерений (определений)	$M_t = \sqrt{m_0^2 + m_1^2}$	—
н2417У	437080,61	1298038,16	Метод спутниковых геодезических измерений (определений)	$M_t = \sqrt{m_0^2 + m_1^2}$	—
н2421У	437079,24	1298041,42	Метод спутниковых геодезических измерений (определений)	$M_t = \sqrt{m_0^2 + m_1^2}$	—
н2422У	437073,60	1298039,06	Метод спутниковых геодезических измерений (определений)	$M_t = \sqrt{m_0^2 + m_1^2}$	—
н2420У	437074,99	1298035,63	Метод спутниковых геодезических измерений (определений)	$M_t = \sqrt{m_0^2 + m_1^2}$	—

2. Сведения о частях границ образуемого земельного участка **40:26:000043:33:ЗУ1122** :

обозначение земельного участка

Обозначение части границ		Горизонтальное проложение (S), м	Описание прохождения части границ	Сведения о согласовании местоположения границ (согласовано/спорное)
от т.	до т.			
1	2	3	4	5
н2420У	н2418У	6,16	—	—
н2418У	н2417У	0,16	—	—
н2417У	н2421У	3,54	—	—
н2421У	н2422У	6,11	—	—
н2422У	н2420У	3,70	—	—

3. Сведения о характеристиках образуемого земельного участка **40:26:000043:33:ЗУ1122** :

обозначение земельного участка

№ п/п	Наименование характеристик земельного участка	Значение характеристики
1	2	3
1.	Адрес земельного участка	—

1	2	3
1.1.	Сведения о местоположении земельного участка (при отсутствии адреса) в структурированном в соответствии с федеральной информационной адресной системой виде	Калужская обл., г. Калуга
1.2.	Дополнительные сведения о местоположении земельного участка	—
2	Категория земель	Земли населенных пунктов
3	Вид (виды) разрешенного использования	Хранение автотранспорта
3.1.	Дополнительные сведения об использовании земельного участка	—
4.	Реестровый номер границ территориальной зоны или в случае отсутствия такого реестрового номера ее индивидуальное обозначение (вид, тип, номер, индекс)	—
5.	Площадь земельного участка ± величина предельной погрешности определения (вычисления) площади (**Р ± ΔР**), **м²**	23±2
6.	Формула, примененная для вычисления предельной погрешности определения площади земельного участка, с подставленными значениями и итоговые (вычисленные) значения (**ΔР**), м2	$\Delta P = 3{,}5 \cdot M_t \cdot \sqrt{P_{док}} = 3{,}5 \cdot 0{,}10 \cdot \sqrt{23} = 2$
7.	Предельный минимальный и максимальный размеры земельного участка (**Рмин и Рмакс), м²**	—
8.	Кадастровый или иной государственный учетный номер (инвентарный) объекта недвижимости, расположенного на образуемом земельном участке	—
9.	Кадастровые номера исходных земельных участков	40:26:000043:33
9.1.	Кадастровый номер входящего в состав земельного участка, представляющего собой единое землепользование (номер контура многоконтурного земельного участка), преобразование которого осуществляется	—
9.2.	Кадастровые номера земельных участков, исключаемых из состава измененного (исходного) земельного участка, представляющего собой единое землепользование	—
9.3.	Кадастровый или иной государственный учетный номер (инвентарный) объекта недвижимости, расположенного на измененном земельном участке	—
10.	Условный номер земельного участка	—
11	Учетный номер проекта межевания территории	—
12	Дополнительные сведения об образовании земельного участка	—
13	Сведения о земельных участках (землях общего пользования, территории общего пользования), посредством которых обеспечивается доступ	40:26:000043:33
14.	Иные сведения	—

4. Пояснения к сведениям об образуемом земельном участке **40:26:000043:33:ЗУ1122** **:**

обозначение земельного участка

1.	

1. Сведения о характерных точках границ образуемого земельного участка **40:26:000043:33:ЗУ1123** **:**

обозначение земельного участка

Система координат МСК-40 Зона № 1

Обозначение характерных точек границ	Координаты, м		Метод определения координат	Формулы, примененные для расчета средней квадратической погрешности определения координат характерных точек границ (M_t), с подставленными в такие формулы значениями и итоговые (вычисленные) значения M_t, м	Описание закрепления точки
	X	Y			
1	2	3	4	5	6
н2416У	437086,65	1298040,68	Метод спутниковых геодезических измерений (определений)	$M_t = \sqrt{m_0^2 + m_1^2}$	—
н2423У	437085,14	1298044,14	Метод спутниковых геодезических измерений (определений)	$M_t = \sqrt{m_0^2 + m_1^2}$	—
н2424У	437079,15	1298041,64	Метод спутниковых геодезических измерений (определений)	$M_t = \sqrt{m_0^2 + m_1^2}$	—
н2425У	437079,24	1298041,42	Метод спутниковых геодезических измерений (определений)	$M_t = \sqrt{m_0^2 + m_1^2}$	—
н2417У	437080,61	1298038,16	Метод спутниковых геодезических измерений (определений)	$M_t = \sqrt{m_0^2 + m_1^2}$	—
н2416У	437086,65	1298040,68	Метод спутниковых геодезических измерений (определений)	$M_t = \sqrt{m_0^2 + m_1^2}$	—

2. Сведения о частях границ образуемого земельного участка **40:26:000043:33:ЗУ1123** :

обозначение земельного участка

Обозначение части границ		Горизонтальное проложение (S), м	Описание прохождения части границ	Сведения о согласовании местоположения границ (согласовано/спорное)
от т.	до т.			
1	2	3	4	5
н2416У	н2423У	3,78	—	—
н2423У	н2424У	6,49	—	—
н2424У	н2425У	0,24	—	—
н2425У	н2417У	3,54	—	—
н2417У	н2416У	6,54	—	—

3. Сведения о характеристиках образуемого земельного участка **40:26:000043:33:ЗУ1123** :

обозначение земельного участка

№ п/п	Наименование характеристик земельного участка	Значение характеристики
1	2	3
1.	Адрес земельного участка	—

1	2	3
1.1.	Сведения о местоположении земельного участка (при отсутствии адреса) в структурированном в соответствии с федеральной информационной адресной системой виде	Калужская обл., г. Калуга
1.2.	Дополнительные сведения о местоположении земельного участка	—
2	Категория земель	Земли населенных пунктов
3	Вид (виды) разрешенного использования	Хранение автотранспорта
3.1.	Дополнительные сведения об использовании земельного участка	—
4.	Реестровый номер границ территориальной зоны или в случае отсутствия такого реестрового номера ее индивидуальное обозначение (вид, тип, номер, индекс)	—
5.	Площадь земельного участка ± величина предельной погрешности определения (вычисления) площади (**Р ± ΔР**), **м²**	25±2
6.	Формула, примененная для вычисления предельной погрешности определения площади земельного участка, с подставленными значениями и итоговые (вычисленные) значения (**ΔР**), м2	$\Delta P = 3{,}5 \cdot M_t \cdot \sqrt{P_{док}} = 3{,}5 \cdot 0{,}10 \cdot \sqrt{25} = 2$
7.	Предельный минимальный и максимальный размеры земельного участка (**Рмин и Рмакс), м²**	—
8.	Кадастровый или иной государственный учетный номер (инвентарный) объекта недвижимости, расположенного на образуемом земельном участке	—
9.	Кадастровые номера исходных земельных участков	40:26:000043:33
9.1.	Кадастровый номер входящего в состав земельного участка, представляющего собой единое землепользование (номер контура многоконтурного земельного участка), преобразование которого осуществляется	—
9.2.	Кадастровые номера земельных участков, исключаемых из состава измененного (исходного) земельного участка, представляющего собой единое землепользование	—
9.3.	Кадастровый или иной государственный учетный номер (инвентарный) объекта недвижимости, расположенного на измененном земельном участке	—
10.	Условный номер земельного участка	—
11	Учетный номер проекта межевания территории	—
12	Дополнительные сведения об образовании земельного участка	—
13	Сведения о земельных участках (землях общего пользования, территории общего пользования), посредством которых обеспечивается доступ	40:26:000043:33
14.	Иные сведения	—

4. Пояснения к сведениям об образуемом земельном участке **40:26:000043:33:ЗУ1123** **:**

обозначение земельного участка

1.	

1. Сведения о характерных точках границ образуемого земельного участка **40:26:000043:33:ЗУ1124** **:**

обозначение земельного участка

Система координат МСК-40

Зона № 1

Обозначение характерных точек границ	Координаты, м		Метод определения координат	Формулы, примененные для расчета средней квадратической погрешности определения координат характерных точек границ (M_t), с подставленными в такие формулы значениями и итоговые (вычисленные) значения M_t, м	Описание закрепления точки
	X	Y			
1	2	3	4	5	6
н2423У	437085,14	1298044,14	Метод спутниковых геодезических измерений (определений)	$M_t = \sqrt{m_0^2 + m_1^2}$	—
н2426У	437083,69	1298047,39	Метод спутниковых геодезических измерений (определений)	$M_t = \sqrt{m_0^2 + m_1^2}$	—
н2427У	437077,78	1298044,92	Метод спутниковых геодезических измерений (определений)	$M_t = \sqrt{m_0^2 + m_1^2}$	—
н2424У	437079,15	1298041,64	Метод спутниковых геодезических измерений (определений)	$M_t = \sqrt{m_0^2 + m_1^2}$	—
н2423У	437085,14	1298044,14	Метод спутниковых геодезических измерений (определений)	$M_t = \sqrt{m_0^2 + m_1^2}$	—

2. Сведения о частях границ образуемого земельного участка **40:26:000043:33:ЗУ1124** :

обозначение земельного участка

Обозначение части границ		Горизонтальное проложение (S), м	Описание прохождения части границ	Сведения о согласовании местоположения границ (согласовано/спорное)
от т.	до т.			
1	2	3	4	5
н2423У	н2426У	3,56	—	—
н2426У	н2427У	6,41	—	—
н2427У	н2424У	3,55	—	—
н2424У	н2423У	6,49	—	—

3. Сведения о характеристиках образуемого земельного участка **40:26:000043:33:ЗУ1124** :

обозначение земельного участка

№ п/п	Наименование характеристик земельного участка	Значение характеристики
1	2	3
1.	Адрес земельного участка	—
1.1.	Сведения о местоположении земельного участка (при отсутствии адреса) в структурированном в соответствии с федеральной информационной адресной системой виде	Калужская обл., г. Калуга
1.2.	Дополнительные сведения о местоположении земельного участка	—
2	Категория земель	Земли населенных пунктов
3	Вид (виды) разрешенного использования	Хранение автотранспорта

1	2	3
3.1.	Дополнительные сведения об использовании земельного участка	—
4.	Реестровый номер границ территориальной зоны или в случае отсутствия такого реестрового номера ее индивидуальное обозначение (вид, тип, номер, индекс)	—
5.	Площадь земельного участка ± величина предельной погрешности определения (вычисления) площади (**Р ± ΔР**), **м²**	23±2
6.	Формула, примененная для вычисления предельной погрешности определения площади земельного участка, с подставленными значениями и итоговые (вычисленные) значения (**ΔР**), м2	$\Delta P = 3{,}5 \cdot M_t \cdot \sqrt{P_{док}} = 3{,}5 \cdot 0{,}10 \cdot \sqrt{23} = 2$
7.	Предельный минимальный и максимальный размеры земельного участка (**Рмин и Рмакс), м²**	—
8.	Кадастровый или иной государственный учетный номер (инвентарный) объекта недвижимости, расположенного на образуемом земельном участке	—
9.	Кадастровые номера исходных земельных участков	40:26:000043:33
9.1.	Кадастровый номер входящего в состав земельного участка, представляющего собой единое землепользование (номер контура многоконтурного земельного участка), преобразование которого осуществляется	—
9.2.	Кадастровые номера земельных участков, исключаемых из состава измененного (исходного) земельного участка, представляющего собой единое землепользование	—
9.3.	Кадастровый или иной государственный учетный номер (инвентарный) объекта недвижимости, расположенного на измененном земельном участке	—
10.	Условный номер земельного участка	—
11	Учетный номер проекта межевания территории	—
12	Дополнительные сведения об образовании земельного участка	—
13	Сведения о земельных участках (землях общего пользования, территории общего пользования), посредством которых обеспечивается доступ	40:26:000043:33
14.	Иные сведения	—

4. Пояснения к сведениям об образуемом земельном участке **40:26:000043:33:ЗУ1124** **:**

обозначение земельного участка

1.	

1. Сведения о характерных точках границ образуемого земельного участка **40:26:000043:33:ЗУ1125** **:**

обозначение земельного участка

Система координат МСК-40 Зона № 1

Обозначение характерных точек границ	Координаты, м		Метод определения координат	Формулы, примененные для расчета средней квадратической погрешности определения координат характерных точек границ (M_t), с подставленными в такие формулы значениями и итоговые (вычисленные) значения M_t, м	Описание закрепления точки
	X	Y			
1	2	3	4	5	6
н2427У	437077,78	1298044,92	Метод спутниковых геодезических измерений (определений)	$M_t = \sqrt{m_0^2 + m_1^2}$	—

н2426У	437083,69	1298047,39	Метод спутниковых геодезических измерений (определений)	$M_t = \sqrt{m_0^2 + m_1^2}$	—
н2428У	437082,17	1298050,80	Метод спутниковых геодезических измерений (определений)	$M_t = \sqrt{m_0^2 + m_1^2}$	—
н2429У	437076,34	1298048,36	Метод спутниковых геодезических измерений (определений)	$M_t = \sqrt{m_0^2 + m_1^2}$	—
н2430У	437076,48	1298048,04	Метод спутниковых геодезических измерений (определений)	$M_t = \sqrt{m_0^2 + m_1^2}$	—
н2427У	437077,78	1298044,92	Метод спутниковых геодезических измерений (определений)	$M_t = \sqrt{m_0^2 + m_1^2}$	—

2. Сведения о частях границ образуемого земельного участка **40:26:000043:33:ЗУ1125** :

обозначение земельного участка

Обозначение части границ		Горизонтальное проложение (S), м	Описание прохождения части границ	Сведения о согласовании местоположения границ (согласовано/спорное)
от т.	до т.			
1	2	3	4	5
н2427У	н2426У	6,41	—	—
н2426У	н2428У	3,73	—	—
н2428У	н2429У	6,32	—	—
н2429У	н2430У	0,35	—	—
н2430У	н2427У	3,38	—	—

3. Сведения о характеристиках образуемого земельного участка **40:26:000043:33:ЗУ1125** :

обозначение земельного участка

№ п/п	Наименование характеристик земельного участка	Значение характеристики
1	2	3
1.	Адрес земельного участка	—
1.1.	Сведения о местоположении земельного участка (при отсутствии адреса) в структурированном в соответствии с федеральной информационной адресной системой виде	Калужская обл., г. Калуга
1.2.	Дополнительные сведения о местоположении земельного участка	—
2	Категория земель	Земли населенных пунктов
3	Вид (виды) разрешенного использования	Хранение автотранспорта
3.1.	Дополнительные сведения об использовании земельного участка	—
4.	Реестровый номер границ территориальной зоны или в случае отсутствия такого реестрового номера ее индивидуальное обозначение (вид, тип, номер, индекс)	—
5.	Площадь земельного участка ± величина предельной погрешности определения (вычисления) площади (**Р ± ΔР**), **м²**	24±2
6.	Формула, примененная для вычисления предельной погрешности определения площади земельного участка, с подставленными значениями и итоговые (вычисленные) значения	$\Delta P = 3,5 \cdot M_t \cdot \sqrt{P_{док}} = 3,5 \cdot 0,10 \cdot \sqrt{24} = 2$

1	2	3
	(**ΔР**), м2	
7.	Предельный минимальный и максимальный размеры земельного участка (**Рмин и Рмакс), м²**	—
8.	Кадастровый или иной государственный учетный номер (инвентарный) объекта недвижимости, расположенного на образуемом земельном участке	—
9.	Кадастровые номера исходных земельных участков	40:26:000043:33
9.1.	Кадастровый номер входящего в состав земельного участка, представляющего собой единое землепользование (номер контура многоконтурного земельного участка), преобразование которого осуществляется	—
9.2.	Кадастровые номера земельных участков, исключаемых из состава измененного (исходного) земельного участка, представляющего собой единое землепользование	—
9.3.	Кадастровый или иной государственный учетный номер (инвентарный) объекта недвижимости, расположенного на измененном земельном участке	—
10.	Условный номер земельного участка	—
11	Учетный номер проекта межевания территории	—
12	Дополнительные сведения об образовании земельного участка	—
13	Сведения о земельных участках (землях общего пользования, территории общего пользования), посредством которых обеспечивается доступ	40:26:000043:33
14.	Иные сведения	—

4. Пояснения к сведениям об образуемом земельном участке **40:26:000043:33:ЗУ1125** **:**

обозначение земельного участка

1.	

1. Сведения о характерных точках границ образуемого земельного участка **40:26:000043:33:ЗУ1126** **:**

обозначение земельного участка

Система координат МСК-40 Зона № 1

Обозначение характерных точек границ	Координаты, м		Метод определения координат	Формулы, примененные для расчета средней квадратической погрешности определения координат характерных точек границ (M_t), с подставленными в такие формулы значениями и итоговые (вычисленные) значения M_t, м	Описание закрепления точки
	X	Y			
1	2	3	4	5	6
н2422У	437073,60	1298039,06	Метод спутниковых геодезических измерений (определений)	$M_t = \sqrt{m_0^2 + m_1^2}$	—
н2421У	437079,24	1298041,42	Метод спутниковых геодезических измерений (определений)	$M_t = \sqrt{m_0^2 + m_1^2}$	—
н2424У	437079,15	1298041,64	Метод спутниковых геодезических измерений (определений)	$M_t = \sqrt{m_0^2 + m_1^2}$	—

н2427У	437077,78	1298044,92	Метод спутниковых геодезических измерений (определений)	$M_t = \sqrt{m_0^2 + m_1^2}$	—
н2431У	437072,06	1298042,48	Метод спутниковых геодезических измерений (определений)	$M_t = \sqrt{m_0^2 + m_1^2}$	—
н2422У	437073,60	1298039,06	Метод спутниковых геодезических измерений (определений)	$M_t = \sqrt{m_0^2 + m_1^2}$	—

2. Сведения о частях границ образуемого земельного участка **40:26:000043:33:ЗУ1126** :

обозначение земельного участка

Обозначение части границ		Горизонтальное проложение (S), м	Описание прохождения части границ	Сведения о согласовании местоположения границ (согласовано/спорное)
от т.	до т.			
1	2	3	4	5
н2422У	н2421У	6,11	—	—
н2421У	н2424У	0,24	—	—
н2424У	н2427У	3,55	—	—
н2427У	н2431У	6,22	—	—
н2431У	н2422У	3,75	—	—

3. Сведения о характеристиках образуемого земельного участка **40:26:000043:33:ЗУ1126** :

обозначение земельного участка

№ п/п	Наименование характеристик земельного участка	Значение характеристики
1	2	3
1.	Адрес земельного участка	—
1.1.	Сведения о местоположении земельного участка (при отсутствии адреса) в структурированном в соответствии с федеральной информационной адресной системой виде	Калужская обл., г. Калуга
1.2.	Дополнительные сведения о местоположении земельного участка	—
2	Категория земель	Земли населенных пунктов
3	Вид (виды) разрешенного использования	Хранение автотранспорта
3.1.	Дополнительные сведения об использовании земельного участка	—
4.	Реестровый номер границ территориальной зоны или в случае отсутствия такого реестрового номера ее индивидуальное обозначение (вид, тип, номер, индекс)	—
5.	Площадь земельного участка ± величина предельной погрешности определения (вычисления) площади (**Р ± ΔР**), **м²**	23±2
6.	Формула, примененная для вычисления предельной погрешности определения площади земельного участка, с подставленными значениями и итоговые (вычисленные) значения (**ΔР**), м2	$\Delta P = 3,5 \cdot M_t \cdot \sqrt{P_{док}} = 3,5 \cdot 0,10 \cdot \sqrt{23} = 2$
7.	Предельный минимальный и максимальный размеры земельного участка (**Рмин и Рмакс), м²**	—
8.	Кадастровый или иной государственный учетный номер (инвентарный) объекта недвижимости, расположенного на образуемом земельном участке	—
9.	Кадастровые номера исходных земельных участков	40:26:000043:33

1	2	3
9.1.	Кадастровый номер входящего в состав земельного участка, представляющего собой единое землепользование (номер контура многоконтурного земельного участка), преобразование которого осуществляется	—
9.2.	Кадастровые номера земельных участков, исключаемых из состава измененного (исходного) земельного участка, представляющего собой единое землепользование	—
9.3.	Кадастровый или иной государственный учетный номер (инвентарный) объекта недвижимости, расположенного на измененном земельном участке	—
10.	Условный номер земельного участка	—
11	Учетный номер проекта межевания территории	—
12	Дополнительные сведения об образовании земельного участка	—
13	Сведения о земельных участках (землях общего пользования, территории общего пользования), посредством которых обеспечивается доступ	40:26:000043:33
14.	Иные сведения	—

4. Пояснения к сведениям об образуемом земельном участке **40:26:000043:33:ЗУ1126** :

обозначение земельного участка

1.	

1. Сведения о характерных точках границ образуемого земельного участка **40:26:000043:33:ЗУ1127** :

обозначение земельного участка

Система координат МСК-40

Зона № 1

Обозначение характерных точек границ	Координаты, м		Метод определения координат	Формулы, примененные для расчета средней квадратической погрешности определения координат характерных точек границ (M_t), с подставленными в такие формулы значениями и итоговые (вычисленные) значения M_t, м	Описание закрепления точки
	X	Y			
1	2	3	4	5	6
н2432У	437071,79	1298042,37	Метод спутниковых геодезических измерений (определений)	$M_t = \sqrt{m_0^2 + m_1^2}$	—
н2431У	437072,06	1298042,48	Метод спутниковых геодезических измерений (определений)	$M_t = \sqrt{m_0^2 + m_1^2}$	—
н2427У	437077,78	1298044,92	Метод спутниковых геодезических измерений (определений)	$M_t = \sqrt{m_0^2 + m_1^2}$	—
н2430У	437076,48	1298048,04	Метод спутниковых геодезических измерений (определений)	$M_t = \sqrt{m_0^2 + m_1^2}$	—
н2433У	437070,47	1298045,53	Метод спутниковых геодезических измерений (определений)	$M_t = \sqrt{m_0^2 + m_1^2}$	—

н2432У	437071,79	1298042,37	Метод спутниковых геодезических измерений (определений)	$M_t = \sqrt{m_0^2 + m_1^2}$	—

2. Сведения о частях границ образуемого земельного участка **40:26:000043:33:ЗУ1127** **:**

обозначение земельного участка

Обозначение части границ		Горизонтальное проложение (S), м	Описание прохождения части границ	Сведения о согласовании местоположения границ (согласовано/спорное)
от т.	до т.			
1	2	3	4	5
н2432У	н2431У	0,29	—	—
н2431У	н2427У	6,22	—	—
н2427У	н2430У	3,38	—	—
н2430У	н2433У	6,51	—	—
н2433У	н2432У	3,42	—	—

3. Сведения о характеристиках образуемого земельного участка **40:26:000043:33:ЗУ1127** **:**

обозначение земельного участка

№ п/п	Наименование характеристик земельного участка	Значение характеристики
1	2	3
1.	Адрес земельного участка	—
1.1.	Сведения о местоположении земельного участка (при отсутствии адреса) в структурированном в соответствии с федеральной информационной адресной системой виде	Калужская обл., г. Калуга
1.2.	Дополнительные сведения о местоположении земельного участка	—
2	Категория земель	Земли населенных пунктов
3	Вид (виды) разрешенного использования	Хранение автотранспорта
3.1.	Дополнительные сведения об использовании земельного участка	—
4.	Реестровый номер границ территориальной зоны или в случае отсутствия такого реестрового номера ее индивидуальное обозначение (вид, тип, номер, индекс)	—
5.	Площадь земельного участка ± величина предельной погрешности определения (вычисления) площади (**Р ± ΔР**), **м²**	22±2
6.	Формула, примененная для вычисления предельной погрешности определения площади земельного участка, с подставленными значениями и итоговые (вычисленные) значения (**ΔР**), м2	$\Delta P = 3,5 \cdot M_t \cdot \sqrt{P_{док}} = 3,5 \cdot 0,10 \cdot \sqrt{22} = 2$
7.	Предельный минимальный и максимальный размеры земельного участка (**Рмин и Рмакс), м²**	—
8.	Кадастровый или иной государственный учетный номер (инвентарный) объекта недвижимости, расположенного на образуемом земельном участке	—
9.	Кадастровые номера исходных земельных участков	40:26:000043:33
9.1.	Кадастровый номер входящего в состав земельного участка, представляющего собой единое землепользование (номер контура многоконтурного земельного участка), преобразование которого осуществляется	—
9.2.	Кадастровые номера земельных участков, исключаемых из состава измененного (исходного) земельного участка, представляющего собой единое землепользование	—

1	2	3
9.3.	Кадастровый или иной государственный учетный номер (инвентарный) объекта недвижимости, расположенного на измененном земельном участке	—
10.	Условный номер земельного участка	—
11	Учетный номер проекта межевания территории	—
12	Дополнительные сведения об образовании земельного участка	—
13	Сведения о земельных участках (землях общего пользования, территории общего пользования), посредством которых обеспечивается доступ	40:26:000043:33
14.	Иные сведения	—

4. Пояснения к сведениям об образуемом земельном участке **40:26:000043:33:ЗУ1127** :

обозначение земельного участка

1.	

1. Сведения о характерных точках границ образуемого земельного участка **40:26:000043:33:ЗУ1128** :

обозначение земельного участка

Система координат МСК-40 Зона № 1

Обозначение характерных точек границ	Координаты, м		Метод определения координат	Формулы, примененные для расчета средней квадратической погрешности определения координат характерных точек границ (M_t), с подставленными в такие формулы значениями и итоговые (вычисленные) значения M_t, м	Описание закрепления точки
	X	Y			
1	2	3	4	5	6
н2433У	437070,47	1298045,53	Метод спутниковых геодезических измерений (определений)	$M_t = \sqrt{m_0^2 + m_1^2}$	—
н2430У	437076,48	1298048,04	Метод спутниковых геодезических измерений (определений)	$M_t = \sqrt{m_0^2 + m_1^2}$	—
н2429У	437076,34	1298048,36	Метод спутниковых геодезических измерений (определений)	$M_t = \sqrt{m_0^2 + m_1^2}$	—
н2434У	437074,90	1298051,74	Метод спутниковых геодезических измерений (определений)	$M_t = \sqrt{m_0^2 + m_1^2}$	—
н2435У	437068,94	1298049,18	Метод спутниковых геодезических измерений (определений)	$M_t = \sqrt{m_0^2 + m_1^2}$	—
н2433У	437070,47	1298045,53	Метод спутниковых геодезических измерений (определений)	$M_t = \sqrt{m_0^2 + m_1^2}$	—

2. Сведения о частях границ образуемого земельного участка **40:26:000043:33:ЗУ1128** :

обозначение земельного участка

Обозначение части границ		Горизонтальное проложение (S), м	Описание прохождения части границ	Сведения о согласовании местоположения границ (согласовано/спорное)
от т.	до т.			
1	2	3	4	5
н2433У	н2430У	6,51	—	—
н2430У	н2429У	0,35	—	—
н2429У	н2434У	3,67	—	—
н2434У	н2435У	6,49	—	—
н2435У	н2433У	3,96	—	—

3. Сведения о характеристиках образуемого земельного участка **40:26:000043:33:ЗУ1128** :

обозначение земельного участка

№ п/п	Наименование характеристик земельного участка	Значение характеристики
1	2	3
1.	Адрес земельного участка	—
1.1.	Сведения о местоположении земельного участка (при отсутствии адреса) в структурированном в соответствии с федеральной информационной адресной системой виде	Калужская обл., г. Калуга
1.2.	Дополнительные сведения о местоположении земельного участка	—
2	Категория земель	Земли населенных пунктов
3	Вид (виды) разрешенного использования	Хранение автотранспорта
3.1.	Дополнительные сведения об использовании земельного участка	—
4.	Реестровый номер границ территориальной зоны или в случае отсутствия такого реестрового номера ее индивидуальное обозначение (вид, тип, номер, индекс)	—
5.	Площадь земельного участка ± величина предельной погрешности определения (вычисления) площади (**Р ± ΔР**), **м²**	26±2
6.	Формула, примененная для вычисления предельной погрешности определения площади земельного участка, с подставленными значениями и итоговые (вычисленные) значения (**ΔР**), м2	$\Delta P = 3,5 \cdot M_t \cdot \sqrt{P_{док}} = 3,5 \cdot 0,10 \cdot \sqrt{26} = 2$
7.	Предельный минимальный и максимальный размеры земельного участка (**Рмин и Рмакс), м²**	—
8.	Кадастровый или иной государственный учетный номер (инвентарный) объекта недвижимости, расположенного на образуемом земельном участке	—
9.	Кадастровые номера исходных земельных участков	40:26:000043:33
9.1.	Кадастровый номер входящего в состав земельного участка, представляющего собой единое землепользование (номер контура многоконтурного земельного участка), преобразование которого осуществляется	—
9.2.	Кадастровые номера земельных участков, исключаемых из состава измененного (исходного) земельного участка, представляющего собой единое землепользование	—
9.3.	Кадастровый или иной государственный учетный номер (инвентарный) объекта недвижимости, расположенного на измененном земельном участке	—
10.	Условный номер земельного участка	—
11	Учетный номер проекта межевания территории	—

1	2	3
12	Дополнительные сведения об образовании земельного участка	—
13	Сведения о земельных участках (землях общего пользования, территории общего пользования), посредством которых обеспечивается доступ	40:26:000043:33
14.	Иные сведения	—

4. Пояснения к сведениям об образуемом земельном участке **40:26:000043:33:ЗУ1128** :

обозначение земельного участка

1.	

1. Сведения о характерных точках границ образуемого земельного участка **40:26:000043:33:ЗУ1129** :

обозначение земельного участка

Система координат МСК-40 Зона № 1

Обозначение характерных точек границ	Координаты, м		Метод определения координат	Формулы, примененные для расчета средней квадратической погрешности определения координат характерных точек границ (M_t), с подставленными в такие формулы значениями и итоговые (вычисленные) значения M_t, м	Описание закрепления точки
	X	Y			
1	2	3	4	5	6
н2435У	437068,94	1298049,18	Метод спутниковых геодезических измерений (определений)	$M_t = \sqrt{m_0^2 + m_1^2}$	—
н2434У	437074,90	1298051,74	Метод спутниковых геодезических измерений (определений)	$M_t = \sqrt{m_0^2 + m_1^2}$	—
н2436У	437074,87	1298051,80	Метод спутниковых геодезических измерений (определений)	$M_t = \sqrt{m_0^2 + m_1^2}$	—
н2437У	437073,62	1298054,71	Метод спутниковых геодезических измерений (определений)	$M_t = \sqrt{m_0^2 + m_1^2}$	—
н2438У	437067,69	1298052,17	Метод спутниковых геодезических измерений (определений)	$M_t = \sqrt{m_0^2 + m_1^2}$	—
н2435У	437068,94	1298049,18	Метод спутниковых геодезических измерений (определений)	$M_t = \sqrt{m_0^2 + m_1^2}$	—

2. Сведения о частях границ образуемого земельного участка **40:26:000043:33:ЗУ1129** :

обозначение земельного участка

Обозначение части границ		Горизонтальное проложение (S), м	Описание прохождения части границ	Сведения о согласовании местоположения границ (согласовано/спорное)
от т.	до т.			

1	2	3	4	5
н2435У	н2434У	6,49	—	—
н2434У	н2436У	0,07	—	—
н2436У	н2437У	3,17	—	—
н2437У	н2438У	6,45	—	—
н2438У	н2435У	3,24	—	—

3. Сведения о характеристиках образуемого земельного участка **40:26:000043:33:ЗУ1129** **:**

обозначение земельного участка

№ п/п	Наименование характеристик земельного участка	Значение характеристики
1	2	3
1.	Адрес земельного участка	—
1.1.	Сведения о местоположении земельного участка (при отсутствии адреса) в структурированном в соответствии с федеральной информационной адресной системой виде	Калужская обл., г. Калуга
1.2.	Дополнительные сведения о местоположении земельного участка	—
2	Категория земель	Земли населенных пунктов
3	Вид (виды) разрешенного использования	Хранение автотранспорта
3.1.	Дополнительные сведения об использовании земельного участка	—
4.	Реестровый номер границ территориальной зоны или в случае отсутствия такого реестрового номера ее индивидуальное обозначение (вид, тип, номер, индекс)	—
5.	Площадь земельного участка ± величина предельной погрешности определения (вычисления) площади (**Р ± ΔР**), **м²**	21±2
6.	Формула, примененная для вычисления предельной погрешности определения площади земельного участка, с подставленными значениями и итоговые (вычисленные) значения (**ΔР**), м2	$\Delta P = 3{,}5 \cdot M_t \cdot \sqrt{P_{док}} = 3{,}5 \cdot 0{,}10 \cdot \sqrt{21} = 2$
7.	Предельный минимальный и максимальный размеры земельного участка (**Рмин и Рмакс), м²**	—
8.	Кадастровый или иной государственный учетный номер (инвентарный) объекта недвижимости, расположенного на образуемом земельном участке	—
9.	Кадастровые номера исходных земельных участков	40:26:000043:33
9.1.	Кадастровый номер входящего в состав земельного участка, представляющего собой единое землепользование (номер контура многоконтурного земельного участка), преобразование которого осуществляется	—
9.2.	Кадастровые номера земельных участков, исключаемых из состава измененного (исходного) земельного участка, представляющего собой единое землепользование	—
9.3.	Кадастровый или иной государственный учетный номер (инвентарный) объекта недвижимости, расположенного на измененном земельном участке	—
10.	Условный номер земельного участка	—
11	Учетный номер проекта межевания территории	—
12	Дополнительные сведения об образовании земельного участка	—
13	Сведения о земельных участках (землях общего пользования, территории общего пользования), посредством которых обеспечивается доступ	40:26:000043:33
14.	Иные сведения	—

4. Пояснения к сведениям об образуемом земельном участке **40:26:000043:33:ЗУ1129** :

обозначение земельного участка

1.	

1. Сведения о характерных точках границ образуемого земельного участка **40:26:000043:33:ЗУ1130** :

обозначение земельного участка

Система координат МСК-40

Зона № 1

Обозначение характерных точек границ	Координаты, м		Метод определения координат	Формулы, примененные для расчета средней квадратической погрешности определения координат характерных точек границ (M_t), с подставленными в такие формулы значениями и итоговые (вычисленные) значения M_t, м	Описание закрепления точки
	X	Y			
1	2	3	4	5	6
н2428У	437082,17	1298050,80	Метод спутниковых геодезических измерений (определений)	$M_t = \sqrt{m_0^2 + m_1^2}$	—
н2439У	437080,56	1298054,25	Метод спутниковых геодезических измерений (определений)	$M_t = \sqrt{m_0^2 + m_1^2}$	—
н2436У	437074,87	1298051,80	Метод спутниковых геодезических измерений (определений)	$M_t = \sqrt{m_0^2 + m_1^2}$	—
н2434У	437074,90	1298051,74	Метод спутниковых геодезических измерений (определений)	$M_t = \sqrt{m_0^2 + m_1^2}$	—
н2429У	437076,34	1298048,36	Метод спутниковых геодезических измерений (определений)	$M_t = \sqrt{m_0^2 + m_1^2}$	—
н2428У	437082,17	1298050,80	Метод спутниковых геодезических измерений (определений)	$M_t = \sqrt{m_0^2 + m_1^2}$	—

2. Сведения о частях границ образуемого земельного участка **40:26:000043:33:ЗУ1130** :

обозначение земельного участка

Обозначение части границ		Горизонтальное проложение (S), м	Описание прохождения части границ	Сведения о согласовании местоположения границ (согласовано/спорное)
от т.	до т.			
1	2	3	4	5
н2428У	н2439У	3,81	—	—
н2439У	н2436У	6,20	—	—
н2436У	н2434У	0,07	—	—
н2434У	н2429У	3,67	—	—
н2429У	н2428У	6,32	—	—

3. Сведения о характеристиках образуемого земельного участка **40:26:000043:33:ЗУ1130** :

обозначение земельного участка

№ п/п	Наименование характеристик земельного участка	Значение характеристики
1	2	3
1.	Адрес земельного участка	—
1.1.	Сведения о местоположении земельного участка (при отсутствии адреса) в структурированном в соответствии с федеральной информационной адресной системой виде	Калужская обл., г. Калуга
1.2.	Дополнительные сведения о местоположении земельного участка	—
2	Категория земель	Земли населенных пунктов
3	Вид (виды) разрешенного использования	Хранение автотранспорта
3.1.	Дополнительные сведения об использовании земельного участка	—
4.	Реестровый номер границ территориальной зоны или в случае отсутствия такого реестрового номера ее индивидуальное обозначение (вид, тип, номер, индекс)	—
5.	Площадь земельного участка ± величина предельной погрешности определения (вычисления) площади (**Р ± ΔР**), **м²**	24±2
6.	Формула, примененная для вычисления предельной погрешности определения площади земельного участка, с подставленными значениями и итоговые (вычисленные) значения (**ΔР**), м2	$\Delta P = 3,5 \cdot M_t \cdot \sqrt{P_{док}} = 3,5 \cdot 0,10 \cdot \sqrt{24} = 2$
7.	Предельный минимальный и максимальный размеры земельного участка (**Рмин и Рмакс), м²**	—
8.	Кадастровый или иной государственный учетный номер (инвентарный) объекта недвижимости, расположенного на образуемом земельном участке	—
9.	Кадастровые номера исходных земельных участков	40:26:000043:33
9.1.	Кадастровый номер входящего в состав земельного участка, представляющего собой единое землепользование (номер контура многоконтурного земельного участка), преобразование которого осуществляется	—
9.2.	Кадастровые номера земельных участков, исключаемых из состава измененного (исходного) земельного участка, представляющего собой единое землепользование	—
9.3.	Кадастровый или иной государственный учетный номер (инвентарный) объекта недвижимости, расположенного на измененном земельном участке	—
10.	Условный номер земельного участка	—
11	Учетный номер проекта межевания территории	—
12	Дополнительные сведения об образовании земельного участка	—
13	Сведения о земельных участках (землях общего пользования, территории общего пользования), посредством которых обеспечивается доступ	40:26:000043:33
14.	Иные сведения	—

4. Пояснения к сведениям об образуемом земельном участке **40:26:000043:33:ЗУ1130** :

обозначение земельного участка

1.	

1. Сведения о характерных точках границ образуемого земельного участка **40:26:000043:33:ЗУ1131** :

обозначение земельного участка

Система координат МСК-40 Зона № 1

Обозначение характерных точек границ	Координаты, м		Метод определения координат	Формулы, примененные для расчета средней квадратической погрешности определения координат характерных точек границ (M_t), с подставленными в такие формулы значениями и итоговые (вычисленные) значения M_t, м	Описание закрепления точки
	X	Y			
1	2	3	4	5	6
н2436У	437074,87	1298051,80	Метод спутниковых геодезических измерений (определений)	$M_t = \sqrt{m_0^2 + m_1^2}$	—
н2439У	437080,56	1298054,25	Метод спутниковых геодезических измерений (определений)	$M_t = \sqrt{m_0^2 + m_1^2}$	—
н2440У	437079,21	1298057,40	Метод спутниковых геодезических измерений (определений)	$M_t = \sqrt{m_0^2 + m_1^2}$	—
н2441У	437073,52	1298054,96	Метод спутниковых геодезических измерений (определений)	$M_t = \sqrt{m_0^2 + m_1^2}$	—
н2437У	437073,62	1298054,71	Метод спутниковых геодезических измерений (определений)	$M_t = \sqrt{m_0^2 + m_1^2}$	—
н2436У	437074,87	1298051,80	Метод спутниковых геодезических измерений (определений)	$M_t = \sqrt{m_0^2 + m_1^2}$	—

2. Сведения о частях границ образуемого земельного участка **40:26:000043:33:ЗУ1131** :

обозначение земельного участка

Обозначение части границ		Горизонтальное проложение (S), м	Описание прохождения части границ	Сведения о согласовании местоположения границ (согласовано/спорное)
от т.	до т.			
1	2	3	4	5
н2436У	н2439У	6,20	—	—
н2439У	н2440У	3,43	—	—
н2440У	н2441У	6,19	—	—
н2441У	н2437У	0,27	—	—
н2437У	н2436У	3,17	—	—

3. Сведения о характеристиках образуемого земельного участка **40:26:000043:33:ЗУ1131** :

обозначение земельного участка

№ п/п	Наименование характеристик земельного участка	Значение характеристики
1	2	3
1.	Адрес земельного участка	—

1	2	3
1.1.	Сведения о местоположении земельного участка (при отсутствии адреса) в структурированном в соответствии с федеральной информационной адресной системой виде	Калужская обл., г. Калуга
1.2.	Дополнительные сведения о местоположении земельного участка	—
2	Категория земель	Земли населенных пунктов
3	Вид (виды) разрешенного использования	Хранение автотранспорта
3.1.	Дополнительные сведения об использовании земельного участка	—
4.	Реестровый номер границ территориальной зоны или в случае отсутствия такого реестрового номера ее индивидуальное обозначение (вид, тип, номер, индекс)	—
5.	Площадь земельного участка ± величина предельной погрешности определения (вычисления) площади (**Р ± ΔР**), **м²**	21±2
6.	Формула, примененная для вычисления предельной погрешности определения площади земельного участка, с подставленными значениями и итоговые (вычисленные) значения (**ΔР**), м2	$\Delta P = 3{,}5 \cdot M_t \cdot \sqrt{P_{док}} = 3{,}5 \cdot 0{,}10 \cdot \sqrt{21} = 2$
7.	Предельный минимальный и максимальный размеры земельного участка (**Рмин и Рмакс), м²**	—
8.	Кадастровый или иной государственный учетный номер (инвентарный) объекта недвижимости, расположенного на образуемом земельном участке	—
9.	Кадастровые номера исходных земельных участков	40:26:000043:33
9.1.	Кадастровый номер входящего в состав земельного участка, представляющего собой единое землепользование (номер контура многоконтурного земельного участка), преобразование которого осуществляется	—
9.2.	Кадастровые номера земельных участков, исключаемых из состава измененного (исходного) земельного участка, представляющего собой единое землепользование	—
9.3.	Кадастровый или иной государственный учетный номер (инвентарный) объекта недвижимости, расположенного на измененном земельном участке	—
10.	Условный номер земельного участка	—
11	Учетный номер проекта межевания территории	—
12	Дополнительные сведения об образовании земельного участка	—
13	Сведения о земельных участках (землях общего пользования, территории общего пользования), посредством которых обеспечивается доступ	40:26:000043:33
14.	Иные сведения	—

4. Пояснения к сведениям об образуемом земельном участке **40:26:000043:33:ЗУ1131** **:**

обозначение земельного участка

1.	

1. Сведения о характерных точках границ образуемого земельного участка **40:26:000043:33:ЗУ1132** **:**

обозначение земельного участка

Зона № 1

Система координат МСК-40

Обозначение характерных точек границ	Координаты, м		Метод определения координат	Формулы, примененные для расчета средней квадратической погрешности определения координат характерных точек границ (M_t), с подставленными в такие формулы значениями и итоговые (вычисленные) значения M_t, м	Описание закрепления точки
	X	Y			
1	2	3	4	5	6
н2440У	437079,21	1298057,40	Метод спутниковых геодезических измерений (определений)	$M_t = \sqrt{m_0^2 + m_1^2}$	—
н2442У	437077,80	1298060,70	Метод спутниковых геодезических измерений (определений)	$M_t = \sqrt{m_0^2 + m_1^2}$	—
н2443У	437072,10	1298058,26	Метод спутниковых геодезических измерений (определений)	$M_t = \sqrt{m_0^2 + m_1^2}$	—
н2441У	437073,52	1298054,96	Метод спутниковых геодезических измерений (определений)	$M_t = \sqrt{m_0^2 + m_1^2}$	—
н2440У	437079,21	1298057,40	Метод спутниковых геодезических измерений (определений)	$M_t = \sqrt{m_0^2 + m_1^2}$	—

2. Сведения о частях границ образуемого земельного участка **40:26:000043:33:ЗУ1132** :

обозначение земельного участка

Обозначение части границ		Горизонтальное проложение (S), м	Описание прохождения части границ	Сведения о согласовании местоположения границ (согласовано/спорное)
от т.	до т.			
1	2	3	4	5
н2440У	н2442У	3,59	—	—
н2442У	н2443У	6,20	—	—
н2443У	н2441У	3,59	—	—
н2441У	н2440У	6,19	—	—

3. Сведения о характеристиках образуемого земельного участка **40:26:000043:33:ЗУ1132** :

обозначение земельного участка

№ п/п	Наименование характеристик земельного участка	Значение характеристики
1	2	3
1.	Адрес земельного участка	—
1.1.	Сведения о местоположении земельного участка (при отсутствии адреса) в структурированном в соответствии с федеральной информационной адресной системой виде	Калужская обл., г. Калуга
1.2.	Дополнительные сведения о местоположении земельного участка	—
2	Категория земель	Земли населенных пунктов
3	Вид (виды) разрешенного использования	Хранение автотранспорта

1	2	3
3.1.	Дополнительные сведения об использовании земельного участка	—
4.	Реестровый номер границ территориальной зоны или в случае отсутствия такого реестрового номера ее индивидуальное обозначение (вид, тип, номер, индекс)	—
5.	Площадь земельного участка ± величина предельной погрешности определения (вычисления) площади (**Р ± ΔР**), **м²**	22±2
6.	Формула, примененная для вычисления предельной погрешности определения площади земельного участка, с подставленными значениями и итоговые (вычисленные) значения (**ΔР**), м2	$\Delta P = 3{,}5 \cdot M_t \cdot \sqrt{P_{док}} = 3{,}5 \cdot 0{,}10 \cdot \sqrt{22} = 2$
7.	Предельный минимальный и максимальный размеры земельного участка (**Рмин и Рмакс), м²**	—
8.	Кадастровый или иной государственный учетный номер (инвентарный) объекта недвижимости, расположенного на образуемом земельном участке	—
9.	Кадастровые номера исходных земельных участков	40:26:000043:33
9.1.	Кадастровый номер входящего в состав земельного участка, представляющего собой единое землепользование (номер контура многоконтурного земельного участка), преобразование которого осуществляется	—
9.2.	Кадастровые номера земельных участков, исключаемых из состава измененного (исходного) земельного участка, представляющего собой единое землепользование	—
9.3.	Кадастровый или иной государственный учетный номер (инвентарный) объекта недвижимости, расположенного на измененном земельном участке	—
10.	Условный номер земельного участка	—
11	Учетный номер проекта межевания территории	—
12	Дополнительные сведения об образовании земельного участка	—
13	Сведения о земельных участках (землях общего пользования, территории общего пользования), посредством которых обеспечивается доступ	40:26:000043:33
14.	Иные сведения	—

4. Пояснения к сведениям об образуемом земельном участке **40:26:000043:33:ЗУ1132** **:**

обозначение земельного участка

1.	

1. Сведения о характерных точках границ образуемого земельного участка **40:26:000043:33:ЗУ1133** **:**

обозначение земельного участка

Система координат МСК-40 Зона № 1

Обозначение характерных точек границ	Координаты, м		Метод определения координат	Формулы, примененные для расчета средней квадратической погрешности определения координат характерных точек границ (M_t), с подставленными в такие формулы значениями и итоговые (вычисленные) значения M_t, м	Описание закрепления точки
	X	Y			
1	2	3	4	5	6
н2438У	437067,69	1298052,17	Метод спутниковых геодезических измерений (определений)	$M_t = \sqrt{m_0^2 + m_1^2}$	—

н2437У	437073,62	1298054,71	Метод спутниковых геодезических измерений (определений)	$M_t = \sqrt{m_0^2 + m_1^2}$	—
н2441У	437073,52	1298054,96	Метод спутниковых геодезических измерений (определений)	$M_t = \sqrt{m_0^2 + m_1^2}$	—
н2443У	437072,10	1298058,26	Метод спутниковых геодезических измерений (определений)	$M_t = \sqrt{m_0^2 + m_1^2}$	—
н2444У	437066,45	1298055,87	Метод спутниковых геодезических измерений (определений)	$M_t = \sqrt{m_0^2 + m_1^2}$	—
н2445У	437066,21	1298055,77	Метод спутниковых геодезических измерений (определений)	$M_t = \sqrt{m_0^2 + m_1^2}$	—
н2438У	437067,69	1298052,17	Метод спутниковых геодезических измерений (определений)	$M_t = \sqrt{m_0^2 + m_1^2}$	—

2. Сведения о частях границ образуемого земельного участка **40:26:000043:33:ЗУ1133** :

обозначение земельного участка

Обозначение части границ		Горизонтальное проложение (S), м	Описание прохождения части границ	Сведения о согласовании местоположения границ (согласовано/спорное)
от т.	до т.			
1	2	3	4	5
н2438У	н2437У	6,45	—	—
н2437У	н2441У	0,27	—	—
н2441У	н2443У	3,59	—	—
н2443У	н2444У	6,13	—	—
н2444У	н2445У	0,26	—	—
н2445У	н2438У	3,89	—	—

3. Сведения о характеристиках образуемого земельного участка **40:26:000043:33:ЗУ1133** :

обозначение земельного участка

№ п/п	Наименование характеристик земельного участка	Значение характеристики
1	2	3
1.	Адрес земельного участка	—
1.1.	Сведения о местоположении земельного участка (при отсутствии адреса) в структурированном в соответствии с федеральной информационной адресной системой виде	Калужская обл., г. Калуга
1.2.	Дополнительные сведения о местоположении земельного участка	—
2	Категория земель	Земли населенных пунктов
3	Вид (виды) разрешенного использования	Хранение автотранспорта
3.1.	Дополнительные сведения об использовании земельного участка	—
4.	Реестровый номер границ территориальной зоны или в случае отсутствия такого реестрового номера ее индивидуальное обозначение (вид, тип, номер, индекс)	—

1	2	3
5.	Площадь земельного участка ± величина предельной погрешности определения (вычисления) площади (**Р ± ΔР**), **м²**	25±2
6.	Формула, примененная для вычисления предельной погрешности определения площади земельного участка, с подставленными значениями и итоговые (вычисленные) значения (**ΔР**), м2	$\Delta P = 3{,}5 \cdot M_t \cdot \sqrt{P_{док}} = 3{,}5 \cdot 0{,}10 \cdot \sqrt{25} = 2$
7.	Предельный минимальный и максимальный размеры земельного участка (**Рмин и Рмакс), м²**	—
8.	Кадастровый или иной государственный учетный номер (инвентарный) объекта недвижимости, расположенного на образуемом земельном участке	—
9.	Кадастровые номера исходных земельных участков	40:26:000043:33
9.1.	Кадастровый номер входящего в состав земельного участка, представляющего собой единое землепользование (номер контура многоконтурного земельного участка), преобразование которого осуществляется	—
9.2.	Кадастровые номера земельных участков, исключаемых из состава измененного (исходного) земельного участка, представляющего собой единое землепользование	—
9.3.	Кадастровый или иной государственный учетный номер (инвентарный) объекта недвижимости, расположенного на измененном земельном участке	—
10.	Условный номер земельного участка	—
11	Учетный номер проекта межевания территории	—
12	Дополнительные сведения об образовании земельного участка	—
13	Сведения о земельных участках (землях общего пользования, территории общего пользования), посредством которых обеспечивается доступ	40:26:000043:33
14.	Иные сведения	—

4. Пояснения к сведениям об образуемом земельном участке **40:26:000043:33:ЗУ1133** :

обозначение земельного участка

1.	

1. Сведения о характерных точках границ образуемого земельного участка **40:26:000043:33:ЗУ1134** :

обозначение земельного участка

Система координат МСК-40 Зона № 1

Обозначение характерных точек границ	Координаты, м		Метод определения координат	Формулы, примененные для расчета средней квадратической погрешности определения координат характерных точек границ (M_t), с подставленными в такие формулы значениями и итоговые (вычисленные) значения M_t, м	Описание закрепления точки
	X	Y			
1	2	3	4	5	6
н2443У	437072,10	1298058,26	Метод спутниковых геодезических измерений (определений)	$M_t = \sqrt{m_0^2 + m_1^2}$	—
н2442У	437077,80	1298060,70	Метод спутниковых геодезических измерений (определений)	$M_t = \sqrt{m_0^2 + m_1^2}$	—

н2446У	437076,42	1298063,98	Метод спутниковых геодезических измерений (определений)	$M_t = \sqrt{m_0^2 + m_1^2}$	—
н2447У	437070,70	1298061,53	Метод спутниковых геодезических измерений (определений)	$M_t = \sqrt{m_0^2 + m_1^2}$	—
н2443У	437072,10	1298058,26	Метод спутниковых геодезических измерений (определений)	$M_t = \sqrt{m_0^2 + m_1^2}$	—

2. Сведения о частях границ образуемого земельного участка **40:26:000043:33:ЗУ1134** **:**

обозначение земельного участка

Обозначение части границ		Горизонтальное проложение (S), м	Описание прохождения части границ	Сведения о согласовании местоположения границ (согласовано/спорное)
от т.	до т.			
1	2	3	4	5
н2443У	н2442У	6,20	—	—
н2442У	н2446У	3,56	—	—
н2446У	н2447У	6,22	—	—
н2447У	н2443У	3,56	—	—

3. Сведения о характеристиках образуемого земельного участка **40:26:000043:33:ЗУ1134** **:**

обозначение земельного участка

№ п/п	Наименование характеристик земельного участка	Значение характеристики
1	2	3
1.	Адрес земельного участка	—
1.1.	Сведения о местоположении земельного участка (при отсутствии адреса) в структурированном в соответствии с федеральной информационной адресной системой виде	Калужская обл., г. Калуга
1.2.	Дополнительные сведения о местоположении земельного участка	—
2	Категория земель	Земли населенных пунктов
3	Вид (виды) разрешенного использования	Хранение автотранспорта
3.1.	Дополнительные сведения об использовании земельного участка	—
4.	Реестровый номер границ территориальной зоны или в случае отсутствия такого реестрового номера ее индивидуальное обозначение (вид, тип, номер, индекс)	—
5.	Площадь земельного участка ± величина предельной погрешности определения (вычисления) площади (**Р ± ΔР**), **м²**	22±2
6.	Формула, примененная для вычисления предельной погрешности определения площади земельного участка, с подставленными значениями и итоговые (вычисленные) значения (**ΔР**), м2	$\Delta P = 3,5 \cdot M_t \cdot \sqrt{P_{док}} = 3,5 \cdot 0,10 \cdot \sqrt{22} = 2$
7.	Предельный минимальный и максимальный размеры земельного участка (**Рмин и Рмакс), м²**	—
8.	Кадастровый или иной государственный учетный номер (инвентарный) объекта недвижимости, расположенного на образуемом земельном участке	—
9.	Кадастровые номера исходных земельных участков	40:26:000043:33
9.1.	Кадастровый номер входящего в состав земельного участка, представляющего собой	—

1	2	3
	единое землепользование (номер контура многоконтурного земельного участка), преобразование которого осуществляется	
9.2.	Кадастровые номера земельных участков, исключаемых из состава измененного (исходного) земельного участка, представляющего собой единое землепользование	—
9.3.	Кадастровый или иной государственный учетный номер (инвентарный) объекта недвижимости, расположенного на измененном земельном участке	—
10.	Условный номер земельного участка	—
11	Учетный номер проекта межевания территории	—
12	Дополнительные сведения об образовании земельного участка	—
13	Сведения о земельных участках (землях общего пользования, территории общего пользования), посредством которых обеспечивается доступ	40:26:000043:33
14.	Иные сведения	—

4. Пояснения к сведениям об образуемом земельном участке **40:26:000043:33:ЗУ1134** :

обозначение земельного участка

1.	

1. Сведения о характерных точках границ образуемого земельного участка **40:26:000043:33:ЗУ1135** :

обозначение земельного участка

Система координат МСК-40

Зона № 1

Обозначение характерных точек границ	Координаты, м		Метод определения координат	Формулы, примененные для расчета средней квадратической погрешности определения координат характерных точек границ (M_t), с подставленными в такие формулы значениями и итоговые (вычисленные) значения M_t, м	Описание закрепления точки
	X	Y			
1	2	3	4	5	6
н2444У	437066,45	1298055,87	Метод спутниковых геодезических измерений (определений)	$M_t = \sqrt{m_0^2 + m_1^2}$	—
н2443У	437072,10	1298058,26	Метод спутниковых геодезических измерений (определений)	$M_t = \sqrt{m_0^2 + m_1^2}$	—
н2447У	437070,70	1298061,53	Метод спутниковых геодезических измерений (определений)	$M_t = \sqrt{m_0^2 + m_1^2}$	—
н2448У	437065,07	1298059,18	Метод спутниковых геодезических измерений (определений)	$M_t = \sqrt{m_0^2 + m_1^2}$	—
н2444У	437066,45	1298055,87	Метод спутниковых геодезических измерений (определений)	$M_t = \sqrt{m_0^2 + m_1^2}$	—

2. Сведения о частях границ образуемого земельного участка **40:26:000043:33:ЗУ1135** :

обозначение земельного участка

Обозначение части границ		Горизонтальное проложение (S), м	Описание прохождения части границ	Сведения о согласовании местоположения границ (согласовано/спорное)
от т.	до т.			
1	2	3	4	5
н2444У	н2443У	6,13	—	—
н2443У	н2447У	3,56	—	—
н2447У	н2448У	6,10	—	—
н2448У	н2444У	3,59	—	—

3. Сведения о характеристиках образуемого земельного участка **40:26:000043:33:ЗУ1135** :

обозначение земельного участка

№ п/п	Наименование характеристик земельного участка	Значение характеристики
1	2	3
1.	Адрес земельного участка	—
1.1.	Сведения о местоположении земельного участка (при отсутствии адреса) в структурированном в соответствии с федеральной информационной адресной системой виде	Калужская обл., г. Калуга
1.2.	Дополнительные сведения о местоположении земельного участка	—
2	Категория земель	Земли населенных пунктов
3	Вид (виды) разрешенного использования	Хранение автотранспорта
3.1.	Дополнительные сведения об использовании земельного участка	—
4.	Реестровый номер границ территориальной зоны или в случае отсутствия такого реестрового номера ее индивидуальное обозначение (вид, тип, номер, индекс)	—
5.	Площадь земельного участка ± величина предельной погрешности определения (вычисления) площади (**Р ± ΔР**), **м²**	22±2
6.	Формула, примененная для вычисления предельной погрешности определения площади земельного участка, с подставленными значениями и итоговые (вычисленные) значения (**ΔР**), м2	$\Delta P = 3,5 \cdot M_t \cdot \sqrt{P_{док}} = 3,5 \cdot 0,10 \cdot \sqrt{22} = 2$
7.	Предельный минимальный и максимальный размеры земельного участка (**Рмин и Рмакс), м²**	—
8.	Кадастровый или иной государственный учетный номер (инвентарный) объекта недвижимости, расположенного на образуемом земельном участке	—
9.	Кадастровые номера исходных земельных участков	40:26:000043:33
9.1.	Кадастровый номер входящего в состав земельного участка, представляющего собой единое землепользование (номер контура многоконтурного земельного участка), преобразование которого осуществляется	—
9.2.	Кадастровые номера земельных участков, исключаемых из состава измененного (исходного) земельного участка, представляющего собой единое землепользование	—
9.3.	Кадастровый или иной государственный учетный номер (инвентарный) объекта недвижимости, расположенного на измененном земельном участке	—
10.	Условный номер земельного участка	—
11	Учетный номер проекта межевания территории	—
12	Дополнительные сведения об образовании земельного участка	—

1	2	3
13	Сведения о земельных участках (землях общего пользования, территории общего пользования), посредством которых обеспечивается доступ	40:26:000043:33
14.	Иные сведения	—

4. Пояснения к сведениям об образуемом земельном участке **40:26:000043:33:ЗУ1135** :

обозначение земельного участка

1.	

1. Сведения о характерных точках границ образуемого земельного участка **40:26:000043:33:ЗУ1136** :

обозначение земельного участка

Система координат МСК-40 Зона № 1

Обозначение характерных точек границ	Координаты, м		Метод определения координат	Формулы, примененные для расчета средней квадратической погрешности определения координат характерных точек границ (M_t), с подставленными в такие формулы значениями и итоговые (вычисленные) значения M_t, м	Описание закрепления точки
	X	Y			
1	2	3	4	5	6
н2448У	437065,07	1298059,18	Метод спутниковых геодезических измерений (определений)	$M_t = \sqrt{m_0^2 + m_1^2}$	—
н2447У	437070,70	1298061,53	Метод спутниковых геодезических измерений (определений)	$M_t = \sqrt{m_0^2 + m_1^2}$	—
н2449У	437069,30	1298064,78	Метод спутниковых геодезических измерений (определений)	$M_t = \sqrt{m_0^2 + m_1^2}$	—
н2450У	437063,73	1298062,38	Метод спутниковых геодезических измерений (определений)	$M_t = \sqrt{m_0^2 + m_1^2}$	—
н2448У	437065,07	1298059,18	Метод спутниковых геодезических измерений (определений)	$M_t = \sqrt{m_0^2 + m_1^2}$	—

2. Сведения о частях границ образуемого земельного участка **40:26:000043:33:ЗУ1136** :

обозначение земельного участка

Обозначение части границ		Горизонтальное проложение (S), м	Описание прохождения части границ	Сведения о согласовании местоположения границ (согласовано/спорное)
от т.	до т.			
1	2	3	4	5
н2448У	н2447У	6,10	—	—
н2447У	н2449У	3,54	—	—
н2449У	н2450У	6,07	—	—
н2450У	н2448У	3,47	—	—

3. Сведения о характеристиках образуемого земельного участка **40:26:000043:33:ЗУ1136** :

обозначение земельного участка

№ п/п	Наименование характеристик земельного участка	Значение характеристики
1	2	3
1.	Адрес земельного участка	—
1.1.	Сведения о местоположении земельного участка (при отсутствии адреса) в структурированном в соответствии с федеральной информационной адресной системой виде	Калужская обл., г. Калуга
1.2.	Дополнительные сведения о местоположении земельного участка	—
2	Категория земель	Земли населенных пунктов
3	Вид (виды) разрешенного использования	Хранение автотранспорта
3.1.	Дополнительные сведения об использовании земельного участка	—
4.	Реестровый номер границ территориальной зоны или в случае отсутствия такого реестрового номера ее индивидуальное обозначение (вид, тип, номер, индекс)	—
5.	Площадь земельного участка ± величина предельной погрешности определения (вычисления) площади (**Р ± ΔР**), **м²**	21±2
6.	Формула, примененная для вычисления предельной погрешности определения площади земельного участка, с подставленными значениями и итоговые (вычисленные) значения (**ΔР**), м2	$\Delta P = 3{,}5 \cdot M_t \cdot \sqrt{P_{док}} = 3{,}5 \cdot 0{,}10 \cdot \sqrt{21} = 2$
7.	Предельный минимальный и максимальный размеры земельного участка (**Рмин и Рмакс), м²**	—
8.	Кадастровый или иной государственный учетный номер (инвентарный) объекта недвижимости, расположенного на образуемом земельном участке	—
9.	Кадастровые номера исходных земельных участков	40:26:000043:33
9.1.	Кадастровый номер входящего в состав земельного участка, представляющего собой единое землепользование (номер контура многоконтурного земельного участка), преобразование которого осуществляется	—
9.2.	Кадастровые номера земельных участков, исключаемых из состава измененного (исходного) земельного участка, представляющего собой единое землепользование	—
9.3.	Кадастровый или иной государственный учетный номер (инвентарный) объекта недвижимости, расположенного на измененном земельном участке	—
10.	Условный номер земельного участка	—
11	Учетный номер проекта межевания территории	—
12	Дополнительные сведения об образовании земельного участка	—
13	Сведения о земельных участках (землях общего пользования, территории общего пользования), посредством которых обеспечивается доступ	40:26:000043:33
14.	Иные сведения	—

4. Пояснения к сведениям об образуемом земельном участке **40:26:000043:33:ЗУ1136** :

обозначение земельного участка

1.	

1. Сведения о характерных точках границ образуемого земельного участка **40:26:000043:33:ЗУ1137** :

обозначение земельного участка

Система координат МСК-40 Зона № 1

Обозначение характерных точек границ	Координаты, м		Метод определения координат	Формулы, примененные для расчета средней квадратической погрешности определения координат характерных точек границ (M_t), с подставленными в такие формулы значениями и итоговые (вычисленные) значения M_t, м	Описание закрепления точки
	X	Y			
1	2	3	4	5	6
н2446У	437076,42	1298063,98	Метод спутниковых геодезических измерений (определений)	$M_t = \sqrt{m_0^2 + m_1^2}$	—
н2451У	437075,03	1298067,25	Метод спутниковых геодезических измерений (определений)	$M_t = \sqrt{m_0^2 + m_1^2}$	—
н2452У	437069,26	1298064,88	Метод спутниковых геодезических измерений (определений)	$M_t = \sqrt{m_0^2 + m_1^2}$	—
н2449У	437069,30	1298064,78	Метод спутниковых геодезических измерений (определений)	$M_t = \sqrt{m_0^2 + m_1^2}$	—
н2447У	437070,70	1298061,53	Метод спутниковых геодезических измерений (определений)	$M_t = \sqrt{m_0^2 + m_1^2}$	—
н2446У	437076,42	1298063,98	Метод спутниковых геодезических измерений (определений)	$M_t = \sqrt{m_0^2 + m_1^2}$	—

2. Сведения о частях границ образуемого земельного участка **40:26:000043:33:ЗУ1137** :

обозначение земельного участка

Обозначение части границ		Горизонтальное проложение (S), м	Описание прохождения части границ	Сведения о согласовании местоположения границ (согласовано/спорное)
от т.	до т.			
1	2	3	4	5
н2446У	н2451У	3,55	—	—
н2451У	н2452У	6,24	—	—
н2452У	н2449У	0,11	—	—
н2449У	н2447У	3,54	—	—
н2447У	н2446У	6,22	—	—

3. Сведения о характеристиках образуемого земельного участка **40:26:000043:33:ЗУ1137** :

обозначение земельного участка

№ п/п	Наименование характеристик земельного участка	Значение характеристики
1	2	3
1.	Адрес земельного участка	—

1	2	3
1.1.	Сведения о местоположении земельного участка (при отсутствии адреса) в структурированном в соответствии с федеральной информационной адресной системой виде	Калужская обл., г. Калуга
1.2.	Дополнительные сведения о местоположении земельного участка	—
2	Категория земель	Земли населенных пунктов
3	Вид (виды) разрешенного использования	Хранение автотранспорта
3.1.	Дополнительные сведения об использовании земельного участка	—
4.	Реестровый номер границ территориальной зоны или в случае отсутствия такого реестрового номера ее индивидуальное обозначение (вид, тип, номер, индекс)	—
5.	Площадь земельного участка ± величина предельной погрешности определения (вычисления) площади (**Р ± ΔР**), **м²**	22±2
6.	Формула, примененная для вычисления предельной погрешности определения площади земельного участка, с подставленными значениями и итоговые (вычисленные) значения (**ΔР**), м2	$\Delta P = 3{,}5 \cdot M_t \cdot \sqrt{P_{док}} = 3{,}5 \cdot 0{,}10 \cdot \sqrt{22} = 2$
7.	Предельный минимальный и максимальный размеры земельного участка (**Рмин и Рмакс), м²**	—
8.	Кадастровый или иной государственный учетный номер (инвентарный) объекта недвижимости, расположенного на образуемом земельном участке	—
9.	Кадастровые номера исходных земельных участков	40:26:000043:33
9.1.	Кадастровый номер входящего в состав земельного участка, представляющего собой единое землепользование (номер контура многоконтурного земельного участка), преобразование которого осуществляется	—
9.2.	Кадастровые номера земельных участков, исключаемых из состава измененного (исходного) земельного участка, представляющего собой единое землепользование	—
9.3.	Кадастровый или иной государственный учетный номер (инвентарный) объекта недвижимости, расположенного на измененном земельном участке	—
10.	Условный номер земельного участка	—
11	Учетный номер проекта межевания территории	—
12	Дополнительные сведения об образовании земельного участка	—
13	Сведения о земельных участках (землях общего пользования, территории общего пользования), посредством которых обеспечивается доступ	40:26:000043:33
14.	Иные сведения	—

4. Пояснения к сведениям об образуемом земельном участке **40:26:000043:33:ЗУ1137** **:**

обозначение земельного участка

1.	

1. Сведения о характерных точках границ образуемого земельного участка **40:26:000043:33:ЗУ1138** **:**

обозначение земельного участка

Зона № 1

Система координат МСК-40

Обозначение характерных точек границ	Координаты, м		Метод определения координат	Формулы, примененные для расчета средней квадратической погрешности определения координат характерных точек границ (M_t), с подставленными в такие формулы значениями и итоговые (вычисленные) значения M_t, м	Описание закрепления точки
	X	Y			
1	2	3	4	5	6
н2450У	437063,73	1298062,38	Метод спутниковых геодезических измерений (определений)	$M_t = \sqrt{m_0^2 + m_1^2}$	—
н2449У	437069,30	1298064,78	Метод спутниковых геодезических измерений (определений)	$M_t = \sqrt{m_0^2 + m_1^2}$	—
н2452У	437069,26	1298064,88	Метод спутниковых геодезических измерений (определений)	$M_t = \sqrt{m_0^2 + m_1^2}$	—
н2453У	437068,02	1298067,74	Метод спутниковых геодезических измерений (определений)	$M_t = \sqrt{m_0^2 + m_1^2}$	—
н2454У	437067,94	1298067,93	Метод спутниковых геодезических измерений (определений)	$M_t = \sqrt{m_0^2 + m_1^2}$	—
н2455У	437062,42	1298065,53	Метод спутниковых геодезических измерений (определений)	$M_t = \sqrt{m_0^2 + m_1^2}$	—
н2450У	437063,73	1298062,38	Метод спутниковых геодезических измерений (определений)	$M_t = \sqrt{m_0^2 + m_1^2}$	—

2. Сведения о частях границ образуемого земельного участка **40:26:000043:33:ЗУ1138** :

обозначение земельного участка

Обозначение части границ		Горизонтальное проложение (S), м	Описание прохождения части границ	Сведения о согласовании местоположения границ (согласовано/спорное)
от т.	до т.			
1	2	3	4	5
н2450У	н2449У	6,07	—	—
н2449У	н2452У	0,11	—	—
н2452У	н2453У	3,12	—	—
н2453У	н2454У	0,21	—	—
н2454У	н2455У	6,02	—	—
н2455У	н2450У	3,41	—	—

3. Сведения о характеристиках образуемого земельного участка **40:26:000043:33:ЗУ1138** :

обозначение земельного участка

№ п/п	Наименование характеристик земельного участка	Значение характеристики
1	2	3
1.	Адрес земельного участка	—
1.1.	Сведения о местоположении земельного участка (при отсутствии адреса) в структурированном в соответствии с федеральной информационной адресной системой виде	Калужская обл., г. Калуга
1.2.	Дополнительные сведения о местоположении земельного участка	—
2	Категория земель	Земли населенных пунктов
3	Вид (виды) разрешенного использования	Хранение автотранспорта
3.1.	Дополнительные сведения об использовании земельного участка	—
4.	Реестровый номер границ территориальной зоны или в случае отсутствия такого реестрового номера ее индивидуальное обозначение (вид, тип, номер, индекс)	—
5.	Площадь земельного участка ± величина предельной погрешности определения (вычисления) площади (**Р ± ΔР**), **м²**	21±2
6.	Формула, примененная для вычисления предельной погрешности определения площади земельного участка, с подставленными значениями и итоговые (вычисленные) значения (**ΔР**), м2	$\Delta P = 3{,}5 \cdot M_t \cdot \sqrt{P_{док}} = 3{,}5 \cdot 0{,}10 \cdot \sqrt{21} = 2$
7.	Предельный минимальный и максимальный размеры земельного участка (**Рмин и Рмакс), м²**	—
8.	Кадастровый или иной государственный учетный номер (инвентарный) объекта недвижимости, расположенного на образуемом земельном участке	—
9.	Кадастровые номера исходных земельных участков	40:26:000043:33
9.1.	Кадастровый номер входящего в состав земельного участка, представляющего собой единое землепользование (номер контура многоконтурного земельного участка), преобразование которого осуществляется	—
9.2.	Кадастровые номера земельных участков, исключаемых из состава измененного (исходного) земельного участка, представляющего собой единое землепользование	—
9.3.	Кадастровый или иной государственный учетный номер (инвентарный) объекта недвижимости, расположенного на измененном земельном участке	—
10.	Условный номер земельного участка	—
11	Учетный номер проекта межевания территории	—
12	Дополнительные сведения об образовании земельного участка	—
13	Сведения о земельных участках (землях общего пользования, территории общего пользования), посредством которых обеспечивается доступ	40:26:000043:33
14.	Иные сведения	—

4. Пояснения к сведениям об образуемом земельном участке **40:26:000043:33:ЗУ1138** :

обозначение земельного участка

1.	

1. Сведения о характерных точках границ образуемого земельного участка **40:26:000043:33:ЗУ1139** :

обозначение земельного участка

Система координат МСК-40

Зона № 1

Обозначение характерных точек границ	Координаты, м		Метод определения координат	Формулы, примененные для расчета средней квадратической погрешности определения координат характерных точек границ (M_t), с подставленными в такие формулы значениями и итоговые (вычисленные) значения M_t, м	Описание закрепления точки
	X	Y			
1	2	3	4	5	6
н2451У	437075,03	1298067,25	Метод спутниковых геодезических измерений (определений)	$M_t = \sqrt{m_0^2 + m_1^2}$	—
н2456У	437073,76	1298070,23	Метод спутниковых геодезических измерений (определений)	$M_t = \sqrt{m_0^2 + m_1^2}$	—
н2453У	437068,02	1298067,74	Метод спутниковых геодезических измерений (определений)	$M_t = \sqrt{m_0^2 + m_1^2}$	—
н2452У	437069,26	1298064,88	Метод спутниковых геодезических измерений (определений)	$M_t = \sqrt{m_0^2 + m_1^2}$	—
н2451У	437075,03	1298067,25	Метод спутниковых геодезических измерений (определений)	$M_t = \sqrt{m_0^2 + m_1^2}$	—

2. Сведения о частях границ образуемого земельного участка **40:26:000043:33:ЗУ1139** :

обозначение земельного участка

Обозначение части границ		Горизонтальное проложение (S), м	Описание прохождения части границ	Сведения о согласовании местоположения границ (согласовано/спорное)
от т.	до т.			
1	2	3	4	5
н2451У	н2456У	3,24	—	—
н2456У	н2453У	6,26	—	—
н2453У	н2452У	3,12	—	—
н2452У	н2451У	6,24	—	—

3. Сведения о характеристиках образуемого земельного участка **40:26:000043:33:ЗУ1139** :

обозначение земельного участка

№ п/п	Наименование характеристик земельного участка	Значение характеристики
1	2	3
1.	Адрес земельного участка	—
1.1.	Сведения о местоположении земельного участка (при отсутствии адреса) в структурированном в соответствии с федеральной информационной адресной системой виде	Калужская обл., г. Калуга
1.2.	Дополнительные сведения о местоположении земельного участка	—
2	Категория земель	Земли населенных пунктов
3	Вид (виды) разрешенного использования	Хранение автотранспорта

1	2	3
3.1.	Дополнительные сведения об использовании земельного участка	—
4.	Реестровый номер границ территориальной зоны или в случае отсутствия такого реестрового номера ее индивидуальное обозначение (вид, тип, номер, индекс)	—
5.	Площадь земельного участка ± величина предельной погрешности определения (вычисления) площади (**Р ± ΔР**), **м²**	20±2
6.	Формула, примененная для вычисления предельной погрешности определения площади земельного участка, с подставленными значениями и итоговые (вычисленные) значения (**ΔР**), м2	$\Delta P = 3{,}5 \cdot M_t \cdot \sqrt{P_{док}} = 3{,}5 \cdot 0{,}10 \cdot \sqrt{20} = 2$
7.	Предельный минимальный и максимальный размеры земельного участка (**Рмин и Рмакс), м²**	—
8.	Кадастровый или иной государственный учетный номер (инвентарный) объекта недвижимости, расположенного на образуемом земельном участке	—
9.	Кадастровые номера исходных земельных участков	40:26:000043:33
9.1.	Кадастровый номер входящего в состав земельного участка, представляющего собой единое землепользование (номер контура многоконтурного земельного участка), преобразование которого осуществляется	—
9.2.	Кадастровые номера земельных участков, исключаемых из состава измененного (исходного) земельного участка, представляющего собой единое землепользование	—
9.3.	Кадастровый или иной государственный учетный номер (инвентарный) объекта недвижимости, расположенного на измененном земельном участке	—
10.	Условный номер земельного участка	—
11	Учетный номер проекта межевания территории	—
12	Дополнительные сведения об образовании земельного участка	—
13	Сведения о земельных участках (землях общего пользования, территории общего пользования), посредством которых обеспечивается доступ	40:26:000043:33
14.	Иные сведения	—

4. Пояснения к сведениям об образуемом земельном участке **40:26:000043:33:ЗУ1139** **:**

обозначение земельного участка

1.	

1. Сведения о характерных точках границ образуемого земельного участка **40:26:000043:33:ЗУ1140** **:**

обозначение земельного участка

Система координат МСК-40 Зона № 1

Обозначение характерных точек границ	Координаты, м		Метод определения координат	Формулы, примененные для расчета средней квадратической погрешности определения координат характерных точек границ (M_t), с подставленными в такие формулы значениями и итоговые (вычисленные) значения M_t, м	Описание закрепления точки
	X	Y			
1	2	3	4	5	6
н2456У	437073,76	1298070,23	Метод спутниковых геодезических измерений (определений)	$M_t = \sqrt{m_0^2 + m_1^2}$	—

н2457У	437072,41	1298073,30	Метод спутниковых геодезических измерений (определений)	$M_t = \sqrt{m_0^2 + m_1^2}$	—
н2458У	437066,69	1298070,82	Метод спутниковых геодезических измерений (определений)	$M_t = \sqrt{m_0^2 + m_1^2}$	—
н2454У	437067,94	1298067,93	Метод спутниковых геодезических измерений (определений)	$M_t = \sqrt{m_0^2 + m_1^2}$	—
н2453У	437068,02	1298067,74	Метод спутниковых геодезических измерений (определений)	$M_t = \sqrt{m_0^2 + m_1^2}$	—
н2456У	437073,76	1298070,23	Метод спутниковых геодезических измерений (определений)	$M_t = \sqrt{m_0^2 + m_1^2}$	—

2. Сведения о частях границ образуемого земельного участка **40:26:000043:33:ЗУ1140** :

обозначение земельного участка

Обозначение части границ		Горизонтальное проложение (S), м	Описание прохождения части границ	Сведения о согласовании местоположения границ (согласовано/спорное)
от т.	до т.			
1	2	3	4	5
н2456У	н2457У	3,35	—	—
н2457У	н2458У	6,23	—	—
н2458У	н2454У	3,15	—	—
н2454У	н2453У	0,21	—	—
н2453У	н2456У	6,26	—	—

3. Сведения о характеристиках образуемого земельного участка **40:26:000043:33:ЗУ1140** :

обозначение земельного участка

№ п/п	Наименование характеристик земельного участка	Значение характеристики
1	2	3
1.	Адрес земельного участка	—
1.1.	Сведения о местоположении земельного участка (при отсутствии адреса) в структурированном в соответствии с федеральной информационной адресной системой виде	Калужская обл., г. Калуга
1.2.	Дополнительные сведения о местоположении земельного участка	—
2	Категория земель	Земли населенных пунктов
3	Вид (виды) разрешенного использования	Хранение автотранспорта
3.1.	Дополнительные сведения об использовании земельного участка	—
4.	Реестровый номер границ территориальной зоны или в случае отсутствия такого реестрового номера ее индивидуальное обозначение (вид, тип, номер, индекс)	—
5.	Площадь земельного участка ± величина предельной погрешности определения (вычисления) площади (**Р ± ΔР**), **м²**	21±2
6.	Формула, примененная для вычисления предельной погрешности определения площади земельного участка, с подставленными значениями и итоговые (вычисленные) значения	$\Delta P = 3,5 \cdot M_t \cdot \sqrt{P_{док}} = 3,5 \cdot 0,10 \cdot \sqrt{21} = 2$

1	2	3
	(**ΔР**), м2	
7.	Предельный минимальный и максимальный размеры земельного участка (**Рмин и Рмакс), м^2**	—
8.	Кадастровый или иной государственный учетный номер (инвентарный) объекта недвижимости, расположенного на образуемом земельном участке	—
9.	Кадастровые номера исходных земельных участков	40:26:000043:33
9.1.	Кадастровый номер входящего в состав земельного участка, представляющего собой единое землепользование (номер контура многоконтурного земельного участка), преобразование которого осуществляется	—
9.2.	Кадастровые номера земельных участков, исключаемых из состава измененного (исходного) земельного участка, представляющего собой единое землепользование	—
9.3.	Кадастровый или иной государственный учетный номер (инвентарный) объекта недвижимости, расположенного на измененном земельном участке	—
10.	Условный номер земельного участка	—
11	Учетный номер проекта межевания территории	—
12	Дополнительные сведения об образовании земельного участка	—
13	Сведения о земельных участках (землях общего пользования, территории общего пользования), посредством которых обеспечивается доступ	40:26:000043:33
14.	Иные сведения	—

4. Пояснения к сведениям об образуемом земельном участке **40:26:000043:33:ЗУ1140** **:**

обозначение земельного участка

1.	

1. Сведения о характерных точках границ образуемого земельного участка **40:26:000043:33:ЗУ1141** **:**

обозначение земельного участка

Система координат МСК-40 Зона № 1

Обозначение характерных точек границ	Координаты, м		Метод определения координат	Формулы, примененные для расчета средней квадратической погрешности определения координат характерных точек границ (M_t), с подставленными в такие формулы значениями и итоговые (вычисленные) значения M_t, м	Описание закрепления точки
	X	Y			
1	2	3	4	5	6
н2457У	437072,41	1298073,30	Метод спутниковых геодезических измерений (определений)	$M_t = \sqrt{m_0^2 + m_1^2}$	—
н2459У	437070,99	1298076,61	Метод спутниковых геодезических измерений (определений)	$M_t = \sqrt{m_0^2 + m_1^2}$	—
н2460У	437065,25	1298074,12	Метод спутниковых геодезических измерений (определений)	$M_t = \sqrt{m_0^2 + m_1^2}$	—

н2461У	437066,59	1298071,04	Метод спутниковых геодезических измерений (определений)	$M_t = \sqrt{m_0^2 + m_1^2}$	—
н2458У	437066,69	1298070,82	Метод спутниковых геодезических измерений (определений)	$M_t = \sqrt{m_0^2 + m_1^2}$	—
н2457У	437072,41	1298073,30	Метод спутниковых геодезических измерений (определений)	$M_t = \sqrt{m_0^2 + m_1^2}$	—

2. Сведения о частях границ образуемого земельного участка **40:26:000043:33:ЗУ1141** :

обозначение земельного участка

Обозначение части границ		Горизонтальное проложение (S), м	Описание прохождения части границ	Сведения о согласовании местоположения границ (согласовано/спорное)
от т.	до т.			
1	2	3	4	5
н2457У	н2459У	3,60	—	—
н2459У	н2460У	6,26	—	—
н2460У	н2461У	3,36	—	—
н2461У	н2458У	0,24	—	—
н2458У	н2457У	6,23	—	—

3. Сведения о характеристиках образуемого земельного участка **40:26:000043:33:ЗУ1141** :

обозначение земельного участка

№ п/п	Наименование характеристик земельного участка	Значение характеристики
1	2	3
1.	Адрес земельного участка	—
1.1.	Сведения о местоположении земельного участка (при отсутствии адреса) в структурированном в соответствии с федеральной информационной адресной системой виде	Калужская обл., г. Калуга
1.2.	Дополнительные сведения о местоположении земельного участка	—
2	Категория земель	Земли населенных пунктов
3	Вид (виды) разрешенного использования	Хранение автотранспорта
3.1.	Дополнительные сведения об использовании земельного участка	—
4.	Реестровый номер границ территориальной зоны или в случае отсутствия такого реестрового номера ее индивидуальное обозначение (вид, тип, номер, индекс)	—
5.	Площадь земельного участка ± величина предельной погрешности определения (вычисления) площади (**Р ± ΔР**), **м²**	22±2
6.	Формула, примененная для вычисления предельной погрешности определения площади земельного участка, с подставленными значениями и итоговые (вычисленные) значения (**ΔР**), м2	$\Delta P = 3,5 \cdot M_t \cdot \sqrt{P_{док}} = 3,5 \cdot 0,10 \cdot \sqrt{22} = 2$
7.	Предельный минимальный и максимальный размеры земельного участка (**Рмин и Рмакс), м²**	—
8.	Кадастровый или иной государственный учетный номер (инвентарный) объекта недвижимости, расположенного на образуемом земельном участке	—
9.	Кадастровые номера исходных земельных участков	40:26:000043:33

1	2	3
9.1.	Кадастровый номер входящего в состав земельного участка, представляющего собой единое землепользование (номер контура многоконтурного земельного участка), преобразование которого осуществляется	—
9.2.	Кадастровые номера земельных участков, исключаемых из состава измененного (исходного) земельного участка, представляющего собой единое землепользование	—
9.3.	Кадастровый или иной государственный учетный номер (инвентарный) объекта недвижимости, расположенного на измененном земельном участке	—
10.	Условный номер земельного участка	—
11	Учетный номер проекта межевания территории	—
12	Дополнительные сведения об образовании земельного участка	—
13	Сведения о земельных участках (землях общего пользования, территории общего пользования), посредством которых обеспечивается доступ	40:26:000043:33
14.	Иные сведения	—

4. Пояснения к сведениям об образуемом земельном участке **40:26:000043:33:ЗУ1141** :

обозначение земельного участка

1.	

1. Сведения о характерных точках границ образуемого земельного участка **40:26:000043:33:ЗУ1142** :

обозначение земельного участка

Система координат МСК-40

Зона № 1

Обозначение характерных точек границ	Координаты, м		Метод определения координат	Формулы, примененные для расчета средней квадратической погрешности определения координат характерных точек границ (M_t), с подставленными в такие формулы значениями и итоговые (вычисленные) значения M_t, м	Описание закрепления точки
	X	Y			
1	2	3	4	5	6
н2455У	437062,42	1298065,53	Метод спутниковых геодезических измерений (определений)	$M_t = \sqrt{m_0^2 + m_1^2}$	—
н2454У	437067,94	1298067,93	Метод спутниковых геодезических измерений (определений)	$M_t = \sqrt{m_0^2 + m_1^2}$	—
н2458У	437066,69	1298070,82	Метод спутниковых геодезических измерений (определений)	$M_t = \sqrt{m_0^2 + m_1^2}$	—
н2461У	437066,59	1298071,04	Метод спутниковых геодезических измерений (определений)	$M_t = \sqrt{m_0^2 + m_1^2}$	—
н2462У	437061,07	1298068,72	Метод спутниковых геодезических измерений (определений)	$M_t = \sqrt{m_0^2 + m_1^2}$	—

н2455У	437062,42	1298065,53	Метод спутниковых геодезических измерений (определений)	$M_t = \sqrt{m_0^2 + m_1^2}$	—

2. Сведения о частях границ образуемого земельного участка **40:26:000043:33:ЗУ1142** :

обозначение земельного участка

Обозначение части границ		Горизонтальное проложение (S), м	Описание прохождения части границ	Сведения о согласовании местоположения границ (согласовано/спорное)
от т.	до т.			
1	2	3	4	5
н2455У	н2454У	6,02	—	—
н2454У	н2458У	3,15	—	—
н2458У	н2461У	0,24	—	—
н2461У	н2462У	5,99	—	—
н2462У	н2455У	3,46	—	—

3. Сведения о характеристиках образуемого земельного участка **40:26:000043:33:ЗУ1142** :

обозначение земельного участка

№ п/п	Наименование характеристик земельного участка	Значение характеристики
1	2	3
1.	Адрес земельного участка	—
1.1.	Сведения о местоположении земельного участка (при отсутствии адреса) в структурированном в соответствии с федеральной информационной адресной системой виде	Калужская обл., г. Калуга
1.2.	Дополнительные сведения о местоположении земельного участка	—
2	Категория земель	Земли населенных пунктов
3	Вид (виды) разрешенного использования	Хранение автотранспорта
3.1.	Дополнительные сведения об использовании земельного участка	—
4.	Реестровый номер границ территориальной зоны или в случае отсутствия такого реестрового номера ее индивидуальное обозначение (вид, тип, номер, индекс)	—
5.	Площадь земельного участка ± величина предельной погрешности определения (вычисления) площади (**Р ± ΔР**), **м²**	21±2
6.	Формула, примененная для вычисления предельной погрешности определения площади земельного участка, с подставленными значениями и итоговые (вычисленные) значения (**ΔР**), м2	$\Delta P = 3,5 \cdot M_t \cdot \sqrt{P_{док}} = 3,5 \cdot 0,10 \cdot \sqrt{21} = 2$
7.	Предельный минимальный и максимальный размеры земельного участка (**Рмин и Рмакс), м²**	—
8.	Кадастровый или иной государственный учетный номер (инвентарный) объекта недвижимости, расположенного на образуемом земельном участке	—
9.	Кадастровые номера исходных земельных участков	40:26:000043:33
9.1.	Кадастровый номер входящего в состав земельного участка, представляющего собой единое землепользование (номер контура многоконтурного земельного участка), преобразование которого осуществляется	—
9.2.	Кадастровые номера земельных участков, исключаемых из состава измененного (исходного) земельного участка, представляющего собой единое землепользование	—

1	2	3
9.3.	Кадастровый или иной государственный учетный номер (инвентарный) объекта недвижимости, расположенного на измененном земельном участке	—
10.	Условный номер земельного участка	—
11	Учетный номер проекта межевания территории	—
12	Дополнительные сведения об образовании земельного участка	—
13	Сведения о земельных участках (землях общего пользования, территории общего пользования), посредством которых обеспечивается доступ	40:26:000043:33
14.	Иные сведения	—

4. Пояснения к сведениям об образуемом земельном участке **40:26:000043:33:ЗУ1142** :

обозначение земельного участка

1.	

1. Сведения о характерных точках границ образуемого земельного участка **40:26:000043:33:ЗУ1143** :

обозначение земельного участка

Система координат МСК-40 Зона № 1

Обозначение характерных точек границ	Координаты, м		Метод определения координат	Формулы, примененные для расчета средней квадратической погрешности определения координат характерных точек границ (M_t), с подставленными в такие формулы значениями и итоговые (вычисленные) значения M_t, м	Описание закрепления точки
	X	Y			
1	2	3	4	5	6
н2462У	437061,07	1298068,72	Метод спутниковых геодезических измерений (определений)	$M_t = \sqrt{m_0^2 + m_1^2}$	—
н2461У	437066,59	1298071,04	Метод спутниковых геодезических измерений (определений)	$M_t = \sqrt{m_0^2 + m_1^2}$	—
н2460У	437065,25	1298074,12	Метод спутниковых геодезических измерений (определений)	$M_t = \sqrt{m_0^2 + m_1^2}$	—
н2463У	437059,71	1298071,94	Метод спутниковых геодезических измерений (определений)	$M_t = \sqrt{m_0^2 + m_1^2}$	—
н2462У	437061,07	1298068,72	Метод спутниковых геодезических измерений (определений)	$M_t = \sqrt{m_0^2 + m_1^2}$	—

2. Сведения о частях границ образуемого земельного участка **40:26:000043:33:ЗУ1143** :

обозначение земельного участка

Обозначение части границ		Горизонтальное проложение (S), м	Описание прохождения части границ	Сведения о согласовании местоположения границ (согласовано/спорное)
от т.	до т.			

1	2	3	4	5
н2462У	н2461У	5,99	—	—
н2461У	н2460У	3,36	—	—
н2460У	н2463У	5,95	—	—
н2463У	н2462У	3,50	—	—

3. Сведения о характеристиках образуемого земельного участка **40:26:000043:33:ЗУ1143** **:**

обозначение земельного участка

№ п/п	Наименование характеристик земельного участка	Значение характеристики
1	2	3
1.	Адрес земельного участка	—
1.1.	Сведения о местоположении земельного участка (при отсутствии адреса) в структурированном в соответствии с федеральной информационной адресной системой виде	Калужская обл., г. Калуга
1.2.	Дополнительные сведения о местоположении земельного участка	—
2	Категория земель	Земли населенных пунктов
3	Вид (виды) разрешенного использования	Хранение автотранспорта
3.1.	Дополнительные сведения об использовании земельного участка	—
4.	Реестровый номер границ территориальной зоны или в случае отсутствия такого реестрового номера ее индивидуальное обозначение (вид, тип, номер, индекс)	—
5.	Площадь земельного участка ± величина предельной погрешности определения (вычисления) площади (**Р ± ΔР**), **м²**	20±2
6.	Формула, примененная для вычисления предельной погрешности определения площади земельного участка, с подставленными значениями и итоговые (вычисленные) значения (**ΔР**), м2	$\Delta P = 3,5 \cdot M_t \cdot \sqrt{P_{док}} = 3,5 \cdot 0,10 \cdot \sqrt{20} = 2$
7.	Предельный минимальный и максимальный размеры земельного участка (**Рмин и Рмакс), м²**	—
8.	Кадастровый или иной государственный учетный номер (инвентарный) объекта недвижимости, расположенного на образуемом земельном участке	—
9.	Кадастровые номера исходных земельных участков	40:26:000043:33
9.1.	Кадастровый номер входящего в состав земельного участка, представляющего собой единое землепользование (номер контура многоконтурного земельного участка), преобразование которого осуществляется	—
9.2.	Кадастровые номера земельных участков, исключаемых из состава измененного (исходного) земельного участка, представляющего собой единое землепользование	—
9.3.	Кадастровый или иной государственный учетный номер (инвентарный) объекта недвижимости, расположенного на измененном земельном участке	—
10.	Условный номер земельного участка	—
11	Учетный номер проекта межевания территории	—
12	Дополнительные сведения об образовании земельного участка	—
13	Сведения о земельных участках (землях общего пользования, территории общего пользования), посредством которых обеспечивается доступ	40:26:000043:33
14.	Иные сведения	—

4. Пояснения к сведениям об образуемом земельном участке **40:26:000043:33:ЗУ1143** :

обозначение земельного участка

1.	

1. Сведения о характерных точках границ образуемого земельного участка **40:26:000043:33:ЗУ1144** :

обозначение земельного участка

Система координат МСК-40

Зона № 1

Обозначение характерных точек границ	Координаты, м		Метод определения координат	Формулы, примененные для расчета средней квадратической погрешности определения координат характерных точек границ (M_t), с подставленными в такие формулы значениями и итоговые (вычисленные) значения M_t, м	Описание закрепления точки
	X	Y			
1	2	3	4	5	6
н2463У	437059,71	1298071,94	Метод спутниковых геодезических измерений (определений)	$M_t = \sqrt{m_0^2 + m_1^2}$	—
н2460У	437065,25	1298074,12	Метод спутниковых геодезических измерений (определений)	$M_t = \sqrt{m_0^2 + m_1^2}$	—
н2464У	437063,87	1298077,32	Метод спутниковых геодезических измерений (определений)	$M_t = \sqrt{m_0^2 + m_1^2}$	—
н2365У	437063,57	1298077,20	Метод спутниковых геодезических измерений (определений)	$M_t = \sqrt{m_0^2 + m_1^2}$	—
н2366У	437058,38	1298075,03	Метод спутниковых геодезических измерений (определений)	$M_t = \sqrt{m_0^2 + m_1^2}$	—
н2463У	437059,71	1298071,94	Метод спутниковых геодезических измерений (определений)	$M_t = \sqrt{m_0^2 + m_1^2}$	—

2. Сведения о частях границ образуемого земельного участка **40:26:000043:33:ЗУ1144** :

обозначение земельного участка

Обозначение части границ		Горизонтальное проложение (S), м	Описание прохождения части границ	Сведения о согласовании местоположения границ (согласовано/спорное)
от т.	до т.			
1	2	3	4	5
н2463У	н2460У	5,95	—	—
н2460У	н2464У	3,48	—	—
н2464У	н2365У	0,32	—	—
н2365У	н2366У	5,63	—	—
н2366У	н2463У	3,36	—	—

3. Сведения о характеристиках образуемого земельного участка **40:26:000043:33:ЗУ1144** :

обозначение земельного участка

№ п/п	Наименование характеристик земельного участка	Значение характеристики
1	2	3
1.	Адрес земельного участка	—
1.1.	Сведения о местоположении земельного участка (при отсутствии адреса) в структурированном в соответствии с федеральной информационной адресной системой виде	Калужская обл., г. Калуга
1.2.	Дополнительные сведения о местоположении земельного участка	—
2	Категория земель	Земли населенных пунктов
3	Вид (виды) разрешенного использования	Хранение автотранспорта
3.1.	Дополнительные сведения об использовании земельного участка	—
4.	Реестровый номер границ территориальной зоны или в случае отсутствия такого реестрового номера ее индивидуальное обозначение (вид, тип, номер, индекс)	—
5.	Площадь земельного участка ± величина предельной погрешности определения (вычисления) площади (**Р ± ΔР**), **м²**	20±2
6.	Формула, примененная для вычисления предельной погрешности определения площади земельного участка, с подставленными значениями и итоговые (вычисленные) значения (**ΔР**), м2	$\Delta P = 3,5 \cdot M_t \cdot \sqrt{P_{док}} = 3,5 \cdot 0,10 \cdot \sqrt{20} = 2$
7.	Предельный минимальный и максимальный размеры земельного участка (**Рмин и Рмакс), м²**	—
8.	Кадастровый или иной государственный учетный номер (инвентарный) объекта недвижимости, расположенного на образуемом земельном участке	—
9.	Кадастровые номера исходных земельных участков	40:26:000043:33
9.1.	Кадастровый номер входящего в состав земельного участка, представляющего собой единое землепользование (номер контура многоконтурного земельного участка), преобразование которого осуществляется	—
9.2.	Кадастровые номера земельных участков, исключаемых из состава измененного (исходного) земельного участка, представляющего собой единое землепользование	—
9.3.	Кадастровый или иной государственный учетный номер (инвентарный) объекта недвижимости, расположенного на измененном земельном участке	—
10.	Условный номер земельного участка	—
11	Учетный номер проекта межевания территории	—
12	Дополнительные сведения об образовании земельного участка	—
13	Сведения о земельных участках (землях общего пользования, территории общего пользования), посредством которых обеспечивается доступ	40:26:000043:33
14.	Иные сведения	—

4. Пояснения к сведениям об образуемом земельном участке **40:26:000043:33:ЗУ1144** :

обозначение земельного участка

1.	

1. Сведения о характерных точках границ образуемого земельного участка **40:26:000043:33:ЗУ1145** :

обозначение земельного участка

Система координат МСК-40

Зона № 1

Обозначение характерных точек границ	Координаты, м		Метод определения координат	Формулы, примененные для расчета средней квадратической погрешности определения координат характерных точек границ (M_t), с подставленными в такие формулы значениями и итоговые (вычисленные) значения M_t, м	Описание закрепления точки
	X	Y			
1	2	3	4	5	6
н2460У	437065,25	1298074,12	Метод спутниковых геодезических измерений (определений)	$M_t = \sqrt{m_0^2 + m_1^2}$	—
н2459У	437070,99	1298076,61	Метод спутниковых геодезических измерений (определений)	$M_t = \sqrt{m_0^2 + m_1^2}$	—
н2465У	437069,67	1298079,76	Метод спутниковых геодезических измерений (определений)	$M_t = \sqrt{m_0^2 + m_1^2}$	—
н2464У	437063,87	1298077,32	Метод спутниковых геодезических измерений (определений)	$M_t = \sqrt{m_0^2 + m_1^2}$	—
н2460У	437065,25	1298074,12	Метод спутниковых геодезических измерений (определений)	$M_t = \sqrt{m_0^2 + m_1^2}$	—

2. Сведения о частях границ образуемого земельного участка **40:26:000043:33:ЗУ1145** :

обозначение земельного участка

Обозначение части границ		Горизонтальное проложение (S), м	Описание прохождения части границ	Сведения о согласовании местоположения границ (согласовано/спорное)
от т.	до т.			
1	2	3	4	5
н2460У	н2459У	6,26	—	—
н2459У	н2465У	3,42	—	—
н2465У	н2464У	6,29	—	—
н2464У	н2460У	3,48	—	—

3. Сведения о характеристиках образуемого земельного участка **40:26:000043:33:ЗУ1145** :

обозначение земельного участка

№ п/п	Наименование характеристик земельного участка	Значение характеристики
1	2	3
1.	Адрес земельного участка	—
1.1.	Сведения о местоположении земельного участка (при отсутствии адреса) в структурированном в соответствии с федеральной информационной адресной системой виде	Калужская обл., г. Калуга
1.2.	Дополнительные сведения о местоположении земельного участка	—
2	Категория земель	Земли населенных пунктов
3	Вид (виды) разрешенного использования	Хранение автотранспорта

1	2	3
3.1.	Дополнительные сведения об использовании земельного участка	—
4.	Реестровый номер границ территориальной зоны или в случае отсутствия такого реестрового номера ее индивидуальное обозначение (вид, тип, номер, индекс)	—
5.	Площадь земельного участка ± величина предельной погрешности определения (вычисления) площади (**Р ± ΔР**), **м²**	22±2
6.	Формула, примененная для вычисления предельной погрешности определения площади земельного участка, с подставленными значениями и итоговые (вычисленные) значения (**ΔР**), м2	$\Delta P = 3{,}5 \cdot M_t \cdot \sqrt{P_{док}} = 3{,}5 \cdot 0{,}10 \cdot \sqrt{22} = 2$
7.	Предельный минимальный и максимальный размеры земельного участка (**Рмин и Рмакс), м²**	—
8.	Кадастровый или иной государственный учетный номер (инвентарный) объекта недвижимости, расположенного на образуемом земельном участке	—
9.	Кадастровые номера исходных земельных участков	40:26:000043:33
9.1.	Кадастровый номер входящего в состав земельного участка, представляющего собой единое землепользование (номер контура многоконтурного земельного участка), преобразование которого осуществляется	—
9.2.	Кадастровые номера земельных участков, исключаемых из состава измененного (исходного) земельного участка, представляющего собой единое землепользование	—
9.3.	Кадастровый или иной государственный учетный номер (инвентарный) объекта недвижимости, расположенного на измененном земельном участке	—
10.	Условный номер земельного участка	—
11	Учетный номер проекта межевания территории	—
12	Дополнительные сведения об образовании земельного участка	—
13	Сведения о земельных участках (землях общего пользования, территории общего пользования), посредством которых обеспечивается доступ	40:26:000043:33
14.	Иные сведения	—

4. Пояснения к сведениям об образуемом земельном участке **40:26:000043:33:ЗУ1145** **:**

обозначение земельного участка

1.	

1. Сведения о характерных точках границ образуемого земельного участка **40:26:000043:33:ЗУ1146** **:**

обозначение земельного участка

Система координат МСК-40 Зона № 1

Обозначение характерных точек границ	Координаты, м		Метод определения координат	Формулы, примененные для расчета средней квадратической погрешности определения координат характерных точек границ (M_t), с подставленными в такие формулы значениями и итоговые (вычисленные) значения M_t, м	Описание закрепления точки
	X	Y			
1	2	3	4	5	6
н2465У	437069,67	1298079,76	Метод спутниковых геодезических измерений (определений)	$M_t = \sqrt{m_0^2 + m_1^2}$	—

н2466У	437068,30	1298082,99	Метод спутниковых геодезических измерений (определений)	$M_t = \sqrt{m_0^2 + m_1^2}$	—
н2362У	437062,16	1298080,58	Метод спутниковых геодезических измерений (определений)	$M_t = \sqrt{m_0^2 + m_1^2}$	—
н2365У	437063,57	1298077,20	Метод спутниковых геодезических измерений (определений)	$M_t = \sqrt{m_0^2 + m_1^2}$	—
н2464У	437063,87	1298077,32	Метод спутниковых геодезических измерений (определений)	$M_t = \sqrt{m_0^2 + m_1^2}$	—
н2465У	437069,67	1298079,76	Метод спутниковых геодезических измерений (определений)	$M_t = \sqrt{m_0^2 + m_1^2}$	—

2. Сведения о частях границ образуемого земельного участка **40:26:000043:33:ЗУ1146** **:**

обозначение земельного участка

Обозначение части границ		Горизонтальное проложение (S), м	Описание прохождения части границ	Сведения о согласовании местоположения границ (согласовано/спорное)
от т.	до т.			
1	2	3	4	5
н2465У	н2466У	3,51	—	—
н2466У	н2362У	6,60	—	—
н2362У	н2365У	3,66	—	—
н2365У	н2464У	0,32	—	—
н2464У	н2465У	6,29	—	—

3. Сведения о характеристиках образуемого земельного участка **40:26:000043:33:ЗУ1146** **:**

обозначение земельного участка

№ п/п	Наименование характеристик земельного участка	Значение характеристики
1	2	3
1.	Адрес земельного участка	—
1.1.	Сведения о местоположении земельного участка (при отсутствии адреса) в структурированном в соответствии с федеральной информационной адресной системой виде	Калужская обл., г. Калуга
1.2.	Дополнительные сведения о местоположении земельного участка	—
2	Категория земель	Земли населенных пунктов
3	Вид (виды) разрешенного использования	Хранение автотранспорта
3.1.	Дополнительные сведения об использовании земельного участка	—
4.	Реестровый номер границ территориальной зоны или в случае отсутствия такого реестрового номера ее индивидуальное обозначение (вид, тип, номер, индекс)	—
5.	Площадь земельного участка ± величина предельной погрешности определения (вычисления) площади (**Р ± ΔР**), **м²**	24±2
6.	Формула, примененная для вычисления предельной погрешности определения площади земельного участка, с подставленными значениями и итоговые (вычисленные) значения	$\Delta P = 3,5 \cdot M_t \cdot \sqrt{P_{док}} = 3,5 \cdot 0,10 \cdot \sqrt{24} = 2$

1	2	3
	(**ΔР**), м2	
7.	Предельный минимальный и максимальный размеры земельного участка (**Рмин и Рмакс), м^2**	—
8.	Кадастровый или иной государственный учетный номер (инвентарный) объекта недвижимости, расположенного на образуемом земельном участке	—
9.	Кадастровые номера исходных земельных участков	40:26:000043:33
9.1.	Кадастровый номер входящего в состав земельного участка, представляющего собой единое землепользование (номер контура многоконтурного земельного участка), преобразование которого осуществляется	—
9.2.	Кадастровые номера земельных участков, исключаемых из состава измененного (исходного) земельного участка, представляющего собой единое землепользование	—
9.3.	Кадастровый или иной государственный учетный номер (инвентарный) объекта недвижимости, расположенного на измененном земельном участке	—
10.	Условный номер земельного участка	—
11	Учетный номер проекта межевания территории	—
12	Дополнительные сведения об образовании земельного участка	—
13	Сведения о земельных участках (землях общего пользования, территории общего пользования), посредством которых обеспечивается доступ	40:26:000043:33
14.	Иные сведения	—

4. Пояснения к сведениям об образуемом земельном участке **40:26:000043:33:ЗУ1146** **:**

обозначение земельного участка

1.	

1. Сведения о характерных точках границ образуемого земельного участка **40:26:000043:33:ЗУ1147** **:**

обозначение земельного участка

Система координат МСК-40 Зона № 1

Обозначение характерных точек границ	Координаты, м		Метод определения координат	Формулы, примененные для расчета средней квадратической погрешности определения координат характерных точек границ (M_t), с подставленными в такие формулы значениями и итоговые (вычисленные) значения M_t, м	Описание закрепления точки
	X	Y			
1	2	3	4	5	6
н2466У	437068,30	1298082,99	Метод спутниковых геодезических измерений (определений)	$M_t = \sqrt{m_0^2 + m_1^2}$	—
н2467У	437067,03	1298085,91	Метод спутниковых геодезических измерений (определений)	$M_t = \sqrt{m_0^2 + m_1^2}$	—
н2363У	437061,00	1298083,56	Метод спутниковых геодезических измерений (определений)	$M_t = \sqrt{m_0^2 + m_1^2}$	—

н2362У	437062,16	1298080,58	Метод спутниковых геодезических измерений (определений)	$M_t = \sqrt{m_0^2 + m_1^2}$	—
н2466У	437068,30	1298082,99	Метод спутниковых геодезических измерений (определений)	$M_t = \sqrt{m_0^2 + m_1^2}$	—

2. Сведения о частях границ образуемого земельного участка **40:26:000043:33:ЗУ1147** **:**

обозначение земельного участка

Обозначение части границ		Горизонтальное проложение (S), м	Описание прохождения части границ	Сведения о согласовании местоположения границ (согласовано/спорное)
от т.	до т.			
1	2	3	4	5
н2466У	н2467У	3,18	—	—
н2467У	н2363У	6,47	—	—
н2363У	н2362У	3,20	—	—
н2362У	н2466У	6,60	—	—

3. Сведения о характеристиках образуемого земельного участка **40:26:000043:33:ЗУ1147** **:**

обозначение земельного участка

№ п/п	Наименование характеристик земельного участка	Значение характеристики
1	2	3
1.	Адрес земельного участка	—
1.1.	Сведения о местоположении земельного участка (при отсутствии адреса) в структурированном в соответствии с федеральной информационной адресной системой виде	Калужская обл., г. Калуга
1.2.	Дополнительные сведения о местоположении земельного участка	—
2	Категория земель	Земли населенных пунктов
3	Вид (виды) разрешенного использования	Хранение автотранспорта
3.1.	Дополнительные сведения об использовании земельного участка	—
4.	Реестровый номер границ территориальной зоны или в случае отсутствия такого реестрового номера ее индивидуальное обозначение (вид, тип, номер, индекс)	—
5.	Площадь земельного участка ± величина предельной погрешности определения (вычисления) площади (**Р ± ΔР**), **м²**	21±2
6.	Формула, примененная для вычисления предельной погрешности определения площади земельного участка, с подставленными значениями и итоговые (вычисленные) значения (**ΔР**), м2	$\Delta P = 3,5 \cdot M_t \cdot \sqrt{P_{док}} = 3,5 \cdot 0,10 \cdot \sqrt{21} = 2$
7.	Предельный минимальный и максимальный размеры земельного участка (**Рмин и Рмакс), м²**	—
8.	Кадастровый или иной государственный учетный номер (инвентарный) объекта недвижимости, расположенного на образуемом земельном участке	—
9.	Кадастровые номера исходных земельных участков	40:26:000043:33
9.1.	Кадастровый номер входящего в состав земельного участка, представляющего собой единое землепользование (номер контура многоконтурного земельного участка), преобразование которого осуществляется	—
9.2.	Кадастровые номера земельных участков, исключаемых из состава измененного	—

1	2	3
	(исходного) земельного участка, представляющего собой единое землепользование	
9.3.	Кадастровый или иной государственный учетный номер (инвентарный) объекта недвижимости, расположенного на измененном земельном участке	—
10.	Условный номер земельного участка	—
11	Учетный номер проекта межевания территории	—
12	Дополнительные сведения об образовании земельного участка	—
13	Сведения о земельных участках (землях общего пользования, территории общего пользования), посредством которых обеспечивается доступ	40:26:000043:33
14.	Иные сведения	—

4. Пояснения к сведениям об образуемом земельном участке **40:26:000043:33:ЗУ1147** :

обозначение земельного участка

1.	

1. Сведения о характерных точках границ образуемого земельного участка **40:26:000043:33:ЗУ1148** :

обозначение земельного участка

Система координат МСК-40 Зона № 1

Обозначение характерных точек границ	Координаты, м		Метод определения координат	Формулы, примененные для расчета средней квадратической погрешности определения координат характерных точек границ (M_t), с подставленными в такие формулы значениями и итоговые (вычисленные) значения M_t, м	Описание закрепления точки
	X	Y			
1	2	3	4	5	6
н2467У	437067,03	1298085,91	Метод спутниковых геодезических измерений (определений)	$M_t = \sqrt{m_0^2 + m_1^2}$	—
н2468У	437065,77	1298088,93	Метод спутниковых геодезических измерений (определений)	$M_t = \sqrt{m_0^2 + m_1^2}$	—
н2361У	437059,81	1298086,61	Метод спутниковых геодезических измерений (определений)	$M_t = \sqrt{m_0^2 + m_1^2}$	—
н2360У	437060,91	1298083,78	Метод спутниковых геодезических измерений (определений)	$M_t = \sqrt{m_0^2 + m_1^2}$	—
н2363У	437061,00	1298083,56	Метод спутниковых геодезических измерений (определений)	$M_t = \sqrt{m_0^2 + m_1^2}$	—
н2467У	437067,03	1298085,91	Метод спутниковых геодезических измерений (определений)	$M_t = \sqrt{m_0^2 + m_1^2}$	—

2. Сведения о частях границ образуемого земельного участка **40:26:000043:33:ЗУ1148** :

обозначение земельного участка

Обозначение части границ		Горизонтальное проложение (S), м	Описание прохождения части границ	Сведения о согласовании местоположения границ (согласовано/спорное)
от т.	до т.			
1	2	3	4	5
н2467У	н2468У	3,27	—	—
н2468У	н2361У	6,40	—	—
н2361У	н2360У	3,04	—	—
н2360У	н2363У	0,24	—	—
н2363У	н2467У	6,47	—	—

3. Сведения о характеристиках образуемого земельного участка **40:26:000043:33:ЗУ1148** :

обозначение земельного участка

№ п/п	Наименование характеристик земельного участка	Значение характеристики
1	2	3
1.	Адрес земельного участка	—
1.1.	Сведения о местоположении земельного участка (при отсутствии адреса) в структурированном в соответствии с федеральной информационной адресной системой виде	Калужская обл., г. Калуга
1.2.	Дополнительные сведения о местоположении земельного участка	—
2	Категория земель	Земли населенных пунктов
3	Вид (виды) разрешенного использования	Хранение автотранспорта
3.1.	Дополнительные сведения об использовании земельного участка	—
4.	Реестровый номер границ территориальной зоны или в случае отсутствия такого реестрового номера ее индивидуальное обозначение (вид, тип, номер, индекс)	—
5.	Площадь земельного участка ± величина предельной погрешности определения (вычисления) площади (**Р ± ΔР**), **м²**	21±2
6.	Формула, примененная для вычисления предельной погрешности определения площади земельного участка, с подставленными значениями и итоговые (вычисленные) значения (**ΔР**), м2	$\Delta P = 3,5 \cdot M_t \cdot \sqrt{P_{док}} = 3,5 \cdot 0,10 \cdot \sqrt{21} = 2$
7.	Предельный минимальный и максимальный размеры земельного участка (**Рмин и Рмакс), м²**	—
8.	Кадастровый или иной государственный учетный номер (инвентарный) объекта недвижимости, расположенного на образуемом земельном участке	—
9.	Кадастровые номера исходных земельных участков	40:26:000043:33
9.1.	Кадастровый номер входящего в состав земельного участка, представляющего собой единое землепользование (номер контура многоконтурного земельного участка), преобразование которого осуществляется	—
9.2.	Кадастровые номера земельных участков, исключаемых из состава измененного (исходного) земельного участка, представляющего собой единое землепользование	—
9.3.	Кадастровый или иной государственный учетный номер (инвентарный) объекта недвижимости, расположенного на измененном земельном участке	—
10.	Условный номер земельного участка	—
11	Учетный номер проекта межевания территории	—

1	2	3
12	Дополнительные сведения об образовании земельного участка	—
13	Сведения о земельных участках (землях общего пользования, территории общего пользования), посредством которых обеспечивается доступ	40:26:000043:33
14.	Иные сведения	—

4. Пояснения к сведениям об образуемом земельном участке **40:26:000043:33:ЗУ1148** :

обозначение земельного участка

1.	

1. Сведения о характерных точках границ образуемого земельного участка **40:26:000043:33:ЗУ1149** :

обозначение земельного участка

Система координат МСК-40

Зона № 1

Обозначение характерных точек границ	Координаты, м		Метод определения координат	Формулы, примененные для расчета средней квадратической погрешности определения координат характерных точек границ (M_t), с подставленными в такие формулы значениями и итоговые (вычисленные) значения M_t, м	Описание закрепления точки
	X	Y			
1	2	3	4	5	6
н2361У	437059,81	1298086,61	Метод спутниковых геодезических измерений (определений)	$M_t = \sqrt{m_0^2 + m_1^2}$	—
н2468У	437065,77	1298088,93	Метод спутниковых геодезических измерений (определений)	$M_t = \sqrt{m_0^2 + m_1^2}$	—
н2469У	437064,37	1298092,30	Метод спутниковых геодезических измерений (определений)	$M_t = \sqrt{m_0^2 + m_1^2}$	—
н2357У	437058,48	1298090,01	Метод спутниковых геодезических измерений (определений)	$M_t = \sqrt{m_0^2 + m_1^2}$	—
н2356У	437059,71	1298086,87	Метод спутниковых геодезических измерений (определений)	$M_t = \sqrt{m_0^2 + m_1^2}$	—
н2361У	437059,81	1298086,61	Метод спутниковых геодезических измерений (определений)	$M_t = \sqrt{m_0^2 + m_1^2}$	—

2. Сведения о частях границ образуемого земельного участка **40:26:000043:33:ЗУ1149** :

обозначение земельного участка

Обозначение части границ		Горизонтальное проложение (S), м	Описание прохождения части границ	Сведения о согласовании местоположения границ (согласовано/спорное)
от т.	до т.			

1	2	3	4	5
н2361У	н2468У	6,40	—	—
н2468У	н2469У	3,65	—	—
н2469У	н2357У	6,32	—	—
н2357У	н2356У	3,37	—	—
н2356У	н2361У	0,28	—	—

3. Сведения о характеристиках образуемого земельного участка **40:26:000043:33:ЗУ1149** **:**

обозначение земельного участка

№ п/п	Наименование характеристик земельного участка	Значение характеристики
1	2	3
1.	Адрес земельного участка	—
1.1.	Сведения о местоположении земельного участка (при отсутствии адреса) в структурированном в соответствии с федеральной информационной адресной системой виде	Калужская обл., г. Калуга
1.2.	Дополнительные сведения о местоположении земельного участка	—
2	Категория земель	Земли населенных пунктов
3	Вид (виды) разрешенного использования	Хранение автотранспорта
3.1.	Дополнительные сведения об использовании земельного участка	—
4.	Реестровый номер границ территориальной зоны или в случае отсутствия такого реестрового номера ее индивидуальное обозначение (вид, тип, номер, индекс)	—
5.	Площадь земельного участка ± величина предельной погрешности определения (вычисления) площади (**Р ± ΔР**), **м²**	23±2
6.	Формула, примененная для вычисления предельной погрешности определения площади земельного участка, с подставленными значениями и итоговые (вычисленные) значения (**ΔР**), м2	$\Delta P = 3,5 \cdot M_t \cdot \sqrt{P_{док}} = 3,5 \cdot 0,10 \cdot \sqrt{23} = 2$
7.	Предельный минимальный и максимальный размеры земельного участка (**Рмин и Рмакс), м²**	—
8.	Кадастровый или иной государственный учетный номер (инвентарный) объекта недвижимости, расположенного на образуемом земельном участке	—
9.	Кадастровые номера исходных земельных участков	40:26:000043:33
9.1.	Кадастровый номер входящего в состав земельного участка, представляющего собой единое землепользование (номер контура многоконтурного земельного участка), преобразование которого осуществляется	—
9.2.	Кадастровые номера земельных участков, исключаемых из состава измененного (исходного) земельного участка, представляющего собой единое землепользование	—
9.3.	Кадастровый или иной государственный учетный номер (инвентарный) объекта недвижимости, расположенного на измененном земельном участке	—
10.	Условный номер земельного участка	—
11	Учетный номер проекта межевания территории	—
12	Дополнительные сведения об образовании земельного участка	—
13	Сведения о земельных участках (землях общего пользования, территории общего пользования), посредством которых обеспечивается доступ	40:26:000043:33
14.	Иные сведения	—

4. Пояснения к сведениям об образуемом земельном участке **40:26:000043:33:ЗУ1149** :

обозначение земельного участка

1.	

1. Сведения о характерных точках границ образуемого земельного участка **40:26:000043:33:ЗУ1150** :

обозначение земельного участка

Система координат МСК-40

Зона № 1

Обозначение характерных точек границ	Координаты, м		Метод определения координат	Формулы, примененные для расчета средней квадратической погрешности определения координат характерных точек границ (M_t), с подставленными в такие формулы значениями и итоговые (вычисленные) значения M_t, м	Описание закрепления точки
	X	Y			
1	2	3	4	5	6
н2469У	437064,37	1298092,30	Метод спутниковых геодезических измерений (определений)	$M_t = \sqrt{m_0^2 + m_1^2}$	—
н2470У	437063,02	1298095,72	Метод спутниковых геодезических измерений (определений)	$M_t = \sqrt{m_0^2 + m_1^2}$	—
н2354У	437057,14	1298093,38	Метод спутниковых геодезических измерений (определений)	$M_t = \sqrt{m_0^2 + m_1^2}$	—
н2353У	437058,31	1298090,45	Метод спутниковых геодезических измерений (определений)	$M_t = \sqrt{m_0^2 + m_1^2}$	—
н2357У	437058,48	1298090,01	Метод спутниковых геодезических измерений (определений)	$M_t = \sqrt{m_0^2 + m_1^2}$	—
н2469У	437064,37	1298092,30	Метод спутниковых геодезических измерений (определений)	$M_t = \sqrt{m_0^2 + m_1^2}$	—

2. Сведения о частях границ образуемого земельного участка **40:26:000043:33:ЗУ1150** :

обозначение земельного участка

Обозначение части границ		Горизонтальное проложение (S), м	Описание прохождения части границ	Сведения о согласовании местоположения границ (согласовано/спорное)
от т.	до т.			
1	2	3	4	5
н2469У	н2470У	3,68	—	—
н2470У	н2354У	6,33	—	—
н2354У	н2353У	3,15	—	—
н2353У	н2357У	0,47	—	—
н2357У	н2469У	6,32	—	—

3. Сведения о характеристиках образуемого земельного участка **40:26:000043:33:ЗУ1150** :

обозначение земельного участка

№ п/п	Наименование характеристик земельного участка	Значение характеристики
1	2	3
1.	Адрес земельного участка	—
1.1.	Сведения о местоположении земельного участка (при отсутствии адреса) в структурированном в соответствии с федеральной информационной адресной системой виде	Калужская обл., г. Калуга
1.2.	Дополнительные сведения о местоположении земельного участка	—
2	Категория земель	Земли населенных пунктов
3	Вид (виды) разрешенного использования	Хранение автотранспорта
3.1.	Дополнительные сведения об использовании земельного участка	—
4.	Реестровый номер границ территориальной зоны или в случае отсутствия такого реестрового номера ее индивидуальное обозначение (вид, тип, номер, индекс)	—
5.	Площадь земельного участка ± величина предельной погрешности определения (вычисления) площади (**Р ± ΔР**), **м²**	23±2
6.	Формула, примененная для вычисления предельной погрешности определения площади земельного участка, с подставленными значениями и итоговые (вычисленные) значения (**ΔР**), м2	$\Delta P = 3{,}5 \cdot M_t \cdot \sqrt{P_{док}} = 3{,}5 \cdot 0{,}10 \cdot \sqrt{23} = 2$
7.	Предельный минимальный и максимальный размеры земельного участка (**Рмин и Рмакс), м²**	—
8.	Кадастровый или иной государственный учетный номер (инвентарный) объекта недвижимости, расположенного на образуемом земельном участке	—
9.	Кадастровые номера исходных земельных участков	40:26:000043:33
9.1.	Кадастровый номер входящего в состав земельного участка, представляющего собой единое землепользование (номер контура многоконтурного земельного участка), преобразование которого осуществляется	—
9.2.	Кадастровые номера земельных участков, исключаемых из состава измененного (исходного) земельного участка, представляющего собой единое землепользование	—
9.3.	Кадастровый или иной государственный учетный номер (инвентарный) объекта недвижимости, расположенного на измененном земельном участке	—
10.	Условный номер земельного участка	—
11	Учетный номер проекта межевания территории	—
12	Дополнительные сведения об образовании земельного участка	—
13	Сведения о земельных участках (землях общего пользования, территории общего пользования), посредством которых обеспечивается доступ	40:26:000043:33
14.	Иные сведения	—

4. Пояснения к сведениям об образуемом земельном участке **40:26:000043:33:ЗУ1150** :

обозначение земельного участка

1.	

1. Сведения о характерных точках границ образуемого земельного участка **40:26:000043:33:ЗУ1151** :

обозначение земельного участка

Система координат МСК-40 Зона № 1

Обозначение характерных точек границ	Координаты, м		Метод определения координат	Формулы, примененные для расчета средней квадратической погрешности определения координат характерных точек границ (M_t), с подставленными в такие формулы значениями и итоговые (вычисленные) значения M_t, м	Описание закрепления точки
	X	Y			
1	2	3	4	5	6
н2354У	437057,14	1298093,38	Метод спутниковых геодезических измерений (определений)	$M_t = \sqrt{m_0^2 + m_1^2}$	—
н2470У	437063,02	1298095,72	Метод спутниковых геодезических измерений (определений)	$M_t = \sqrt{m_0^2 + m_1^2}$	—
н2471У	437061,70	1298099,08	Метод спутниковых геодезических измерений (определений)	$M_t = \sqrt{m_0^2 + m_1^2}$	—
н2351У	437055,81	1298096,59	Метод спутниковых геодезических измерений (определений)	$M_t = \sqrt{m_0^2 + m_1^2}$	—
н2350У	437056,97	1298093,82	Метод спутниковых геодезических измерений (определений)	$M_t = \sqrt{m_0^2 + m_1^2}$	—
н2354У	437057,14	1298093,38	Метод спутниковых геодезических измерений (определений)	$M_t = \sqrt{m_0^2 + m_1^2}$	—

2. Сведения о частях границ образуемого земельного участка **40:26:000043:33:ЗУ1151** :

обозначение земельного участка

Обозначение части границ		Горизонтальное проложение (S), м	Описание прохождения части границ	Сведения о согласовании местоположения границ (согласовано/спорное)
от т.	до т.			
1	2	3	4	5
н2354У	н2470У	6,33	—	—
н2470У	н2471У	3,61	—	—
н2471У	н2351У	6,39	—	—
н2351У	н2350У	3,00	—	—
н2350У	н2354У	0,47	—	—

3. Сведения о характеристиках образуемого земельного участка **40:26:000043:33:ЗУ1151** :

обозначение земельного участка

№ п/п	Наименование характеристик земельного участка	Значение характеристики
1	2	3
1.	Адрес земельного участка	—

1	2	3
1.1.	Сведения о местоположении земельного участка (при отсутствии адреса) в структурированном в соответствии с федеральной информационной адресной системой виде	Калужская обл., г. Калуга
1.2.	Дополнительные сведения о местоположении земельного участка	—
2	Категория земель	Земли населенных пунктов
3	Вид (виды) разрешенного использования	Хранение автотранспорта
3.1.	Дополнительные сведения об использовании земельного участка	—
4.	Реестровый номер границ территориальной зоны или в случае отсутствия такого реестрового номера ее индивидуальное обозначение (вид, тип, номер, индекс)	—
5.	Площадь земельного участка ± величина предельной погрешности определения (вычисления) площади (**Р ± ΔР**), **м²**	23±2
6.	Формула, примененная для вычисления предельной погрешности определения площади земельного участка, с подставленными значениями и итоговые (вычисленные) значения (**ΔР**), м2	$\Delta P = 3{,}5 \cdot M_t \cdot \sqrt{P_{док}} = 3{,}5 \cdot 0{,}10 \cdot \sqrt{23} = 2$
7.	Предельный минимальный и максимальный размеры земельного участка (**Рмин и Рмакс), м²**	—
8.	Кадастровый или иной государственный учетный номер (инвентарный) объекта недвижимости, расположенного на образуемом земельном участке	—
9.	Кадастровые номера исходных земельных участков	40:26:000043:33
9.1.	Кадастровый номер входящего в состав земельного участка, представляющего собой единое землепользование (номер контура многоконтурного земельного участка), преобразование которого осуществляется	—
9.2.	Кадастровые номера земельных участков, исключаемых из состава измененного (исходного) земельного участка, представляющего собой единое землепользование	—
9.3.	Кадастровый или иной государственный учетный номер (инвентарный) объекта недвижимости, расположенного на измененном земельном участке	—
10.	Условный номер земельного участка	—
11	Учетный номер проекта межевания территории	—
12	Дополнительные сведения об образовании земельного участка	—
13	Сведения о земельных участках (землях общего пользования, территории общего пользования), посредством которых обеспечивается доступ	40:26:000043:33
14.	Иные сведения	—

4. Пояснения к сведениям об образуемом земельном участке **40:26:000043:33:ЗУ1151** **:**

обозначение земельного участка

1.	

1. Сведения о характерных точках границ образуемого земельного участка **40:26:000043:33:ЗУ1152** **:**

обозначение земельного участка

Система координат МСК-40 Зона № 1

Обозначение характерных точек границ	Координаты, м		Метод определения координат	Формулы, примененные для расчета средней квадратической погрешности определения координат характерных точек границ (M_t), с подставленными в такие формулы значениями и итоговые (вычисленные) значения M_t, м	Описание закрепления точки
	X	Y			
1	2	3	4	5	6
н2471У	437061,70	1298099,08	Метод спутниковых геодезических измерений (определений)	$M_t = \sqrt{m_0^2 + m_1^2}$	—
н2472У	437060,42	1298102,14	Метод спутниковых геодезических измерений (определений)	$M_t = \sqrt{m_0^2 + m_1^2}$	—
н2348У	437054,52	1298099,68	Метод спутниковых геодезических измерений (определений)	$M_t = \sqrt{m_0^2 + m_1^2}$	—
н2347У	437055,71	1298096,84	Метод спутниковых геодезических измерений (определений)	$M_t = \sqrt{m_0^2 + m_1^2}$	—
н2351У	437055,81	1298096,59	Метод спутниковых геодезических измерений (определений)	$M_t = \sqrt{m_0^2 + m_1^2}$	—
н2471У	437061,70	1298099,08	Метод спутниковых геодезических измерений (определений)	$M_t = \sqrt{m_0^2 + m_1^2}$	—

2. Сведения о частях границ образуемого земельного участка **40:26:000043:33:ЗУ1152** :

обозначение земельного участка

Обозначение части границ		Горизонтальное проложение (S), м	Описание прохождения части границ	Сведения о согласовании местоположения границ (согласовано/спорное)
от т.	до т.			
1	2	3	4	5
н2471У	н2472У	3,32	—	—
н2472У	н2348У	6,39	—	—
н2348У	н2347У	3,08	—	—
н2347У	н2351У	0,27	—	—
н2351У	н2471У	6,39	—	—

3. Сведения о характеристиках образуемого земельного участка **40:26:000043:33:ЗУ1152** :

обозначение земельного участка

№ п/п	Наименование характеристик земельного участка	Значение характеристики
1	2	3
1.	Адрес земельного участка	—

1	2	3
1.1.	Сведения о местоположении земельного участка (при отсутствии адреса) в структурированном в соответствии с федеральной информационной адресной системой виде	Калужская обл., г. Калуга
1.2.	Дополнительные сведения о местоположении земельного участка	—
2	Категория земель	Земли населенных пунктов
3	Вид (виды) разрешенного использования	Хранение автотранспорта
3.1.	Дополнительные сведения об использовании земельного участка	—
4.	Реестровый номер границ территориальной зоны или в случае отсутствия такого реестрового номера ее индивидуальное обозначение (вид, тип, номер, индекс)	—
5.	Площадь земельного участка ± величина предельной погрешности определения (вычисления) площади (**Р ± ΔР**), **м²**	21±2
6.	Формула, примененная для вычисления предельной погрешности определения площади земельного участка, с подставленными значениями и итоговые (вычисленные) значения (**ΔР**), м2	$\Delta P = 3{,}5 \cdot M_t \cdot \sqrt{P_{док}} = 3{,}5 \cdot 0{,}10 \cdot \sqrt{21} = 2$
7.	Предельный минимальный и максимальный размеры земельного участка (**Рмин и Рмакс), м²**	—
8.	Кадастровый или иной государственный учетный номер (инвентарный) объекта недвижимости, расположенного на образуемом земельном участке	—
9.	Кадастровые номера исходных земельных участков	40:26:000043:33
9.1.	Кадастровый номер входящего в состав земельного участка, представляющего собой единое землепользование (номер контура многоконтурного земельного участка), преобразование которого осуществляется	—
9.2.	Кадастровые номера земельных участков, исключаемых из состава измененного (исходного) земельного участка, представляющего собой единое землепользование	—
9.3.	Кадастровый или иной государственный учетный номер (инвентарный) объекта недвижимости, расположенного на измененном земельном участке	—
10.	Условный номер земельного участка	—
11	Учетный номер проекта межевания территории	—
12	Дополнительные сведения об образовании земельного участка	—
13	Сведения о земельных участках (землях общего пользования, территории общего пользования), посредством которых обеспечивается доступ	40:26:000043:33
14.	Иные сведения	—

4. Пояснения к сведениям об образуемом земельном участке **40:26:000043:33:ЗУ1152** **:**

обозначение земельного участка

1.	

1. Сведения о характерных точках границ образуемого земельного участка **40:26:000043:33:ЗУ1153** **:**

обозначение земельного участка

Система координат МСК-40 Зона № 1

Обозначение характерных точек границ	Координаты, м		Метод определения координат	Формулы, примененные для расчета средней квадратической погрешности определения координат характерных точек границ (M_t), с подставленными в такие формулы значениями и итоговые (вычисленные) значения M_t, м	Описание закрепления точки
	X	Y			
1	2	3	4	5	6
н2472У	437060,42	1298102,14	Метод спутниковых геодезических измерений (определений)	$M_t = \sqrt{m_0^2 + m_1^2}$	—
н2473У	437058,99	1298105,51	Метод спутниковых геодезических измерений (определений)	$M_t = \sqrt{m_0^2 + m_1^2}$	—
н2343У	437053,05	1298103,20	Метод спутниковых геодезических измерений (определений)	$M_t = \sqrt{m_0^2 + m_1^2}$	—
н2345У	437054,31	1298100,19	Метод спутниковых геодезических измерений (определений)	$M_t = \sqrt{m_0^2 + m_1^2}$	—
н2348У	437054,52	1298099,68	Метод спутниковых геодезических измерений (определений)	$M_t = \sqrt{m_0^2 + m_1^2}$	—
н2472У	437060,42	1298102,14	Метод спутниковых геодезических измерений (определений)	$M_t = \sqrt{m_0^2 + m_1^2}$	—

2. Сведения о частях границ образуемого земельного участка **40:26:000043:33:ЗУ1153** :

обозначение земельного участка

Обозначение части границ		Горизонтальное проложение (S), м	Описание прохождения части границ	Сведения о согласовании местоположения границ (согласовано/спорное)
от т.	до т.			
1	2	3	4	5
н2472У	н2473У	3,66	—	—
н2473У	н2343У	6,37	—	—
н2343У	н2345У	3,26	—	—
н2345У	н2348У	0,55	—	—
н2348У	н2472У	6,39	—	—

3. Сведения о характеристиках образуемого земельного участка **40:26:000043:33:ЗУ1153** :

обозначение земельного участка

№ п/п	Наименование характеристик земельного участка	Значение характеристики
1	2	3
1.	Адрес земельного участка	—

1	2	3
1.1.	Сведения о местоположении земельного участка (при отсутствии адреса) в структурированном в соответствии с федеральной информационной адресной системой виде	Калужская обл., г. Калуга
1.2.	Дополнительные сведения о местоположении земельного участка	—
2	Категория земель	Земли населенных пунктов
3	Вид (виды) разрешенного использования	Хранение автотранспорта
3.1.	Дополнительные сведения об использовании земельного участка	—
4.	Реестровый номер границ территориальной зоны или в случае отсутствия такого реестрового номера ее индивидуальное обозначение (вид, тип, номер, индекс)	—
5.	Площадь земельного участка ± величина предельной погрешности определения (вычисления) площади (**Р ± ΔР**), **м²**	24±2
6.	Формула, примененная для вычисления предельной погрешности определения площади земельного участка, с подставленными значениями и итоговые (вычисленные) значения (**ΔР**), м2	$\Delta P = 3{,}5 \cdot M_t \cdot \sqrt{P_{док}} = 3{,}5 \cdot 0{,}10 \cdot \sqrt{24} = 2$
7.	Предельный минимальный и максимальный размеры земельного участка (**Рмин и Рмакс), м²**	—
8.	Кадастровый или иной государственный учетный номер (инвентарный) объекта недвижимости, расположенного на образуемом земельном участке	—
9.	Кадастровые номера исходных земельных участков	40:26:000043:33
9.1.	Кадастровый номер входящего в состав земельного участка, представляющего собой единое землепользование (номер контура многоконтурного земельного участка), преобразование которого осуществляется	—
9.2.	Кадастровые номера земельных участков, исключаемых из состава измененного (исходного) земельного участка, представляющего собой единое землепользование	—
9.3.	Кадастровый или иной государственный учетный номер (инвентарный) объекта недвижимости, расположенного на измененном земельном участке	—
10.	Условный номер земельного участка	—
11	Учетный номер проекта межевания территории	—
12	Дополнительные сведения об образовании земельного участка	—
13	Сведения о земельных участках (землях общего пользования, территории общего пользования), посредством которых обеспечивается доступ	40:26:000043:33
14.	Иные сведения	—

4. Пояснения к сведениям об образуемом земельном участке **40:26:000043:33:ЗУ1153** **:**

обозначение земельного участка

1.	

1. Сведения о характерных точках границ образуемого земельного участка **40:26:000043:33:ЗУ1154** **:**

обозначение земельного участка

Система координат МСК-40

Зона № 1

Обозначение характерных точек границ	Координаты, м		Метод определения координат	Формулы, примененные для расчета средней квадратической погрешности определения координат характерных точек границ (M_t), с подставленными в такие формулы значениями и итоговые (вычисленные) значения M_t, м	Описание закрепления точки
	X	Y			
1	2	3	4	5	6
н2473У	437058,99	1298105,51	Метод спутниковых геодезических измерений (определений)	$M_t = \sqrt{m_0^2 + m_1^2}$	—
н2474У	437057,53	1298108,43	Метод спутниковых геодезических измерений (определений)	$M_t = \sqrt{m_0^2 + m_1^2}$	—
н2341У	437051,82	1298106,16	Метод спутниковых геодезических измерений (определений)	$M_t = \sqrt{m_0^2 + m_1^2}$	—
н2343У	437053,05	1298103,20	Метод спутниковых геодезических измерений (определений)	$M_t = \sqrt{m_0^2 + m_1^2}$	—
н2473У	437058,99	1298105,51	Метод спутниковых геодезических измерений (определений)	$M_t = \sqrt{m_0^2 + m_1^2}$	—

2. Сведения о частях границ образуемого земельного участка **40:26:000043:33:ЗУ1154** :

обозначение земельного участка

Обозначение части границ		Горизонтальное проложение (S), м	Описание прохождения части границ	Сведения о согласовании местоположения границ (согласовано/спорное)
от т.	до т.			
1	2	3	4	5
н2473У	н2474У	3,26	—	—
н2474У	н2341У	6,14	—	—
н2341У	н2343У	3,21	—	—
н2343У	н2473У	6,37	—	—

3. Сведения о характеристиках образуемого земельного участка **40:26:000043:33:ЗУ1154** :

обозначение земельного участка

№ п/п	Наименование характеристик земельного участка	Значение характеристики
1	2	3
1.	Адрес земельного участка	—
1.1.	Сведения о местоположении земельного участка (при отсутствии адреса) в структурированном в соответствии с федеральной информационной адресной системой виде	Калужская обл., г. Калуга
1.2.	Дополнительные сведения о местоположении земельного участка	—
2	Категория земель	Земли населенных пунктов
3	Вид (виды) разрешенного использования	Хранение автотранспорта

1	2	3
3.1.	Дополнительные сведения об использовании земельного участка	—
4.	Реестровый номер границ территориальной зоны или в случае отсутствия такого реестрового номера ее индивидуальное обозначение (вид, тип, номер, индекс)	—
5.	Площадь земельного участка ± величина предельной погрешности определения (вычисления) площади (**Р ± ΔР**), **м²**	20±2
6.	Формула, примененная для вычисления предельной погрешности определения площади земельного участка, с подставленными значениями и итоговые (вычисленные) значения (**ΔР**), м2	$\Delta P = 3{,}5 \cdot M_t \cdot \sqrt{P_{док}} = 3{,}5 \cdot 0{,}10 \cdot \sqrt{20} = 2$
7.	Предельный минимальный и максимальный размеры земельного участка (**Рмин и Рмакс), м²**	—
8.	Кадастровый или иной государственный учетный номер (инвентарный) объекта недвижимости, расположенного на образуемом земельном участке	—
9.	Кадастровые номера исходных земельных участков	40:26:000043:33
9.1.	Кадастровый номер входящего в состав земельного участка, представляющего собой единое землепользование (номер контура многоконтурного земельного участка), преобразование которого осуществляется	—
9.2.	Кадастровые номера земельных участков, исключаемых из состава измененного (исходного) земельного участка, представляющего собой единое землепользование	—
9.3.	Кадастровый или иной государственный учетный номер (инвентарный) объекта недвижимости, расположенного на измененном земельном участке	—
10.	Условный номер земельного участка	—
11	Учетный номер проекта межевания территории	—
12	Дополнительные сведения об образовании земельного участка	—
13	Сведения о земельных участках (землях общего пользования, территории общего пользования), посредством которых обеспечивается доступ	40:26:000043:33
14.	Иные сведения	—

4. Пояснения к сведениям об образуемом земельном участке **40:26:000043:33:ЗУ1154** :

обозначение земельного участка

1.	

1. Сведения о характерных точках границ образуемого земельного участка **40:26:000043:33:ЗУ1155** :

обозначение земельного участка

Система координат МСК-40 Зона № 1

Обозначение характерных точек границ	Координаты, м		Метод определения координат	Формулы, примененные для расчета средней квадратической погрешности определения координат характерных точек границ (M_t), с подставленными в такие формулы значениями и итоговые (вычисленные) значения M_t, м	Описание закрепления точки
	X	Y			
1	2	3	4	5	6
н2335У	437047,49	1298116,08	Метод спутниковых геодезических измерений (определений)	$M_t = \sqrt{m_0^2 + m_1^2}$	—

н2334У	437049,40	1298116,91	Метод спутниковых геодезических измерений (определений)	$M_t = \sqrt{m_0^2 + m_1^2}$	—
н2333У	437048,74	1298118,41	Метод спутниковых геодезических измерений (определений)	$M_t = \sqrt{m_0^2 + m_1^2}$	—
н2475У	437047,03	1298122,17	Метод спутниковых геодезических измерений (определений)	$M_t = \sqrt{m_0^2 + m_1^2}$	—
н2476У	437039,49	1298118,99	Метод спутниковых геодезических измерений (определений)	$M_t = \sqrt{m_0^2 + m_1^2}$	—
н2477У	437041,73	1298113,70	Метод спутниковых геодезических измерений (определений)	$M_t = \sqrt{m_0^2 + m_1^2}$	—
н2335У	437047,49	1298116,08	Метод спутниковых геодезических измерений (определений)	$M_t = \sqrt{m_0^2 + m_1^2}$	—

2. Сведения о частях границ образуемого земельного участка **40:26:000043:33:ЗУ1155** :

обозначение земельного участка

Обозначение части границ		Горизонтальное проложение (S), м	Описание прохождения части границ	Сведения о согласовании местоположения границ (согласовано/спорное)
от т.	до т.			
1	2	3	4	5
н2335У	н2334У	2,08	—	—
н2334У	н2333У	1,64	—	—
н2333У	н2475У	4,13	—	—
н2475У	н2476У	8,18	—	—
н2476У	н2477У	5,74	—	—
н2477У	н2335У	6,23	—	—

3. Сведения о характеристиках образуемого земельного участка **40:26:000043:33:ЗУ1155** :

обозначение земельного участка

№ п/п	Наименование характеристик земельного участка	Значение характеристики
1	2	3
1.	Адрес земельного участка	—
1.1.	Сведения о местоположении земельного участка (при отсутствии адреса) в структурированном в соответствии с федеральной информационной адресной системой виде	Калужская обл., г. Калуга
1.2.	Дополнительные сведения о местоположении земельного участка	—
2	Категория земель	Земли населенных пунктов
3	Вид (виды) разрешенного использования	Хранение автотранспорта
3.1.	Дополнительные сведения об использовании земельного участка	—
4.	Реестровый номер границ территориальной зоны или в случае отсутствия такого реестрового номера ее индивидуальное обозначение (вид, тип, номер, индекс)	—

1	2	3
5.	Площадь земельного участка ± величина предельной погрешности определения (вычисления) площади (**Р ± ΔР**), **м²**	48±2
6.	Формула, примененная для вычисления предельной погрешности определения площади земельного участка, с подставленными значениями и итоговые (вычисленные) значения (**ΔР**), м2	$\Delta P = 3{,}5 \cdot M_t \cdot \sqrt{P_{док}} = 3{,}5 \cdot 0{,}10 \cdot \sqrt{48} = 2$
7.	Предельный минимальный и максимальный размеры земельного участка (**Рмин и Рмакс), м²**	—
8.	Кадастровый или иной государственный учетный номер (инвентарный) объекта недвижимости, расположенного на образуемом земельном участке	—
9.	Кадастровые номера исходных земельных участков	40:26:000043:33
9.1.	Кадастровый номер входящего в состав земельного участка, представляющего собой единое землепользование (номер контура многоконтурного земельного участка), преобразование которого осуществляется	—
9.2.	Кадастровые номера земельных участков, исключаемых из состава измененного (исходного) земельного участка, представляющего собой единое землепользование	—
9.3.	Кадастровый или иной государственный учетный номер (инвентарный) объекта недвижимости, расположенного на измененном земельном участке	—
10.	Условный номер земельного участка	—
11	Учетный номер проекта межевания территории	—
12	Дополнительные сведения об образовании земельного участка	—
13	Сведения о земельных участках (землях общего пользования, территории общего пользования), посредством которых обеспечивается доступ	40:26:000043:33
14.	Иные сведения	—

4. Пояснения к сведениям об образуемом земельном участке **40:26:000043:33:ЗУ1155** :

обозначение земельного участка

1.	

1. Сведения о характерных точках границ образуемого земельного участка **40:26:000043:33:ЗУ1156** :

обозначение земельного участка

Система координат МСК-40 Зона № 1

Обозначение характерных точек границ	Координаты, м		Метод определения координат	Формулы, примененные для расчета средней квадратической погрешности определения координат характерных точек границ (M_t), с подставленными в такие формулы значениями и итоговые (вычисленные) значения M_t, м	Описание закрепления точки
	X	Y			
1	2	3	4	5	6
н2339У	437043,12	1298110,41	Метод спутниковых геодезических измерений (определений)	$M_t = \sqrt{m_0^2 + m_1^2}$	—
н2338У	437049,06	1298112,51	Метод спутниковых геодезических измерений (определений)	$M_t = \sqrt{m_0^2 + m_1^2}$	—

н2330У	437048,93	1298112,80	Метод спутниковых геодезических измерений (определений)	$M_t = \sqrt{m_0^2 + m_1^2}$	—
н2335У	437047,49	1298116,08	Метод спутниковых геодезических измерений (определений)	$M_t = \sqrt{m_0^2 + m_1^2}$	—
н2477У	437041,73	1298113,70	Метод спутниковых геодезических измерений (определений)	$M_t = \sqrt{m_0^2 + m_1^2}$	—
н2339У	437043,12	1298110,41	Метод спутниковых геодезических измерений (определений)	$M_t = \sqrt{m_0^2 + m_1^2}$	—

2. Сведения о частях границ образуемого земельного участка **40:26:000043:33:ЗУ1156** :

обозначение земельного участка

Обозначение части границ		Горизонтальное проложение (S), м	Описание прохождения части границ	Сведения о согласовании местоположения границ (согласовано/спорное)
от т.	до т.			
1	2	3	4	5
н2339У	н2338У	6,30	—	—
н2338У	н2330У	0,32	—	—
н2330У	н2335У	3,58	—	—
н2335У	н2477У	6,23	—	—
н2477У	н2339У	3,57	—	—

3. Сведения о характеристиках образуемого земельного участка **40:26:000043:33:ЗУ1156** :

обозначение земельного участка

№ п/п	Наименование характеристик земельного участка	Значение характеристики
1	2	3
1.	Адрес земельного участка	—
1.1.	Сведения о местоположении земельного участка (при отсутствии адреса) в структурированном в соответствии с федеральной информационной адресной системой виде	Калужская обл., г. Калуга
1.2.	Дополнительные сведения о местоположении земельного участка	—
2	Категория земель	Земли населенных пунктов
3	Вид (виды) разрешенного использования	Хранение автотранспорта
3.1.	Дополнительные сведения об использовании земельного участка	—
4.	Реестровый номер границ территориальной зоны или в случае отсутствия такого реестрового номера ее индивидуальное обозначение (вид, тип, номер, индекс)	—
5.	Площадь земельного участка ± величина предельной погрешности определения (вычисления) площади (**Р ± ΔР**), **м²**	23±2
6.	Формула, примененная для вычисления предельной погрешности определения площади земельного участка, с подставленными значениями и итоговые (вычисленные) значения (**ΔР**), м2	$\Delta P = 3,5 \cdot M_t \cdot \sqrt{P_{док}} = 3,5 \cdot 0,10 \cdot \sqrt{23} = 2$
7.	Предельный минимальный и максимальный размеры земельного участка (**Рмин и Рмакс), м²**	—

1	2	3
8.	Кадастровый или иной государственный учетный номер (инвентарный) объекта недвижимости, расположенного на образуемом земельном участке	—
9.	Кадастровые номера исходных земельных участков	40:26:000043:33
9.1.	Кадастровый номер входящего в состав земельного участка, представляющего собой единое землепользование (номер контура многоконтурного земельного участка), преобразование которого осуществляется	—
9.2.	Кадастровые номера земельных участков, исключаемых из состава измененного (исходного) земельного участка, представляющего собой единое землепользование	—
9.3.	Кадастровый или иной государственный учетный номер (инвентарный) объекта недвижимости, расположенного на измененном земельном участке	—
10.	Условный номер земельного участка	—
11	Учетный номер проекта межевания территории	—
12	Дополнительные сведения об образовании земельного участка	—
13	Сведения о земельных участках (землях общего пользования, территории общего пользования), посредством которых обеспечивается доступ	40:26:000043:33
14.	Иные сведения	—

4. Пояснения к сведениям об образуемом земельном участке **40:26:000043:33:ЗУ1156** :

обозначение земельного участка

1.	

1. Сведения о характерных точках границ образуемого земельного участка **40:26:000043:33:ЗУ1945** :

обозначение земельного участка

Система координат МСК-40 Зона № 1

Обозначение характерных точек границ	Координаты, м		Метод определения координат	Формулы, примененные для расчета средней квадратической погрешности определения координат характерных точек границ (M_t), с подставленными в такие формулы значениями и итоговые (вычисленные) значения M_t, м	Описание закрепления точки
	X	Y			
1	2	3	4	5	6
н2399У	437086,36	1298024,40	Метод спутниковых геодезических измерений (определений)	$M_t = \sqrt{m_0^2 + m_1^2}$	—
н2404У	437086,22	1298024,74	Метод спутниковых геодезических измерений (определений)	$M_t = \sqrt{m_0^2 + m_1^2}$	—
н2407У	437084,92	1298027,85	Метод спутниковых геодезических измерений (определений)	$M_t = \sqrt{m_0^2 + m_1^2}$	—
н2411У	437079,27	1298025,37	Метод спутниковых геодезических измерений (определений)	$M_t = \sqrt{m_0^2 + m_1^2}$	—

н2400У	437080,73	1298022,04	Метод спутниковых геодезических измерений (определений)	$M_t = \sqrt{m_0^2 + m_1^2}$	—
н2399У	437086,36	1298024,40	Метод спутниковых геодезических измерений (определений)	$M_t = \sqrt{m_0^2 + m_1^2}$	—

2. Сведения о частях границ образуемого земельного участка **40:26:000043:33:ЗУ1945** **:**

обозначение земельного участка

Обозначение части границ		Горизонтальное проложение (S), м	Описание прохождения части границ	Сведения о согласовании местоположения границ (согласовано/спорное)
от т.	до т.			
1	2	3	4	5
н2399У	н2404У	0,37	—	—
н2404У	н2407У	3,37	—	—
н2407У	н2411У	6,17	—	—
н2411У	н2400У	3,64	—	—
н2400У	н2399У	6,10	—	—

3. Сведения о характеристиках образуемого земельного участка **40:26:000043:33:ЗУ1945** **:**

обозначение земельного участка

№ п/п	Наименование характеристик земельного участка	Значение характеристики
1	2	3
1.	Адрес земельного участка	—
1.1.	Сведения о местоположении земельного участка (при отсутствии адреса) в структурированном в соответствии с федеральной информационной адресной системой виде	Калужская обл., г. Калуга
1.2.	Дополнительные сведения о местоположении земельного участка	—
2	Категория земель	Земли населенных пунктов
3	Вид (виды) разрешенного использования	Хранение автотранспорта
3.1.	Дополнительные сведения об использовании земельного участка	—
4.	Реестровый номер границ территориальной зоны или в случае отсутствия такого реестрового номера ее индивидуальное обозначение (вид, тип, номер, индекс)	—
5.	Площадь земельного участка ± величина предельной погрешности определения (вычисления) площади (**Р ± ΔР**), **м²**	23±2
6.	Формула, примененная для вычисления предельной погрешности определения площади земельного участка, с подставленными значениями и итоговые (вычисленные) значения (**ΔР**), м2	$\Delta P = 3,5 \cdot M_t \cdot \sqrt{P_{док}} = 3,5 \cdot 0,10 \cdot \sqrt{23} = 2$
7.	Предельный минимальный и максимальный размеры земельного участка (**Рмин и Рмакс), м²**	—
8.	Кадастровый или иной государственный учетный номер (инвентарный) объекта недвижимости, расположенного на образуемом земельном участке	—
9.	Кадастровые номера исходных земельных участков	40:26:000043:33
9.1.	Кадастровый номер входящего в состав земельного участка, представляющего собой единое землепользование (номер контура многоконтурного земельного участка), преобразование которого осуществляется	—

1	2	3
9.2.	Кадастровые номера земельных участков, исключаемых из состава измененного (исходного) земельного участка, представляющего собой единое землепользование	—
9.3.	Кадастровый или иной государственный учетный номер (инвентарный) объекта недвижимости, расположенного на измененном земельном участке	—
10.	Условный номер земельного участка	—
11	Учетный номер проекта межевания территории	—
12	Дополнительные сведения об образовании земельного участка	—
13	Сведения о земельных участках (землях общего пользования, территории общего пользования), посредством которых обеспечивается доступ	40:26:000043:33
14.	Иные сведения	—

4. Пояснения к сведениям об образуемом земельном участке **40:26:000043:33:ЗУ1945** :

обозначение земельного участка

1.	

1. Сведения о характерных точках границ образуемого земельного участка **40:26:000043:33:ЗУ1946** :

обозначение земельного участка

Система координат МСК-40 Зона № 1

Обозначение характерных точек границ	Координаты, м		Метод определения координат	Формулы, примененные для расчета средней квадратической погрешности определения координат характерных точек границ (M_t), с подставленными в такие формулы значениями и итоговые (вычисленные) значения M_t, м	Описание закрепления точки
	X	Y			
1	2	3	4	5	6
н2410У	437083,62	1298030,96	Метод спутниковых геодезических измерений (определений)	$M_t = \sqrt{m_0^2 + m_1^2}$	—
н2409У	437083,46	1298031,34	Метод спутниковых геодезических измерений (определений)	$M_t = \sqrt{m_0^2 + m_1^2}$	—
н2415У	437082,09	1298034,61	Метод спутниковых геодезических измерений (определений)	$M_t = \sqrt{m_0^2 + m_1^2}$	—
н2419У	437076,39	1298032,22	Метод спутниковых геодезических измерений (определений)	$M_t = \sqrt{m_0^2 + m_1^2}$	—
н2412У	437077,88	1298028,57	Метод спутниковых геодезических измерений (определений)	$M_t = \sqrt{m_0^2 + m_1^2}$	—
н2410У	437083,62	1298030,96	Метод спутниковых геодезических измерений (определений)	$M_t = \sqrt{m_0^2 + m_1^2}$	—

2. Сведения о частях границ образуемого земельного участка **40:26:000043:33:ЗУ1946** :

обозначение земельного участка

Обозначение части границ		Горизонтальное проложение (S), м	Описание прохождения части границ	Сведения о согласовании местоположения границ (согласовано/спорное)
от т.	до т.			
1	2	3	4	5
н2410У	н2409У	0,41	—	—
н2409У	н2415У	3,55	—	—
н2415У	н2419У	6,18	—	—
н2419У	н2412У	3,94	—	—
н2412У	н2410У	6,22	—	—

3. Сведения о характеристиках образуемого земельного участка **40:26:000043:33:ЗУ1946** :

обозначение земельного участка

№ п/п	Наименование характеристик земельного участка	Значение характеристики
1	2	3
1.	Адрес земельного участка	—
1.1.	Сведения о местоположении земельного участка (при отсутствии адреса) в структурированном в соответствии с федеральной информационной адресной системой виде	Калужская обл., г. Калуга
1.2.	Дополнительные сведения о местоположении земельного участка	—
2	Категория земель	Земли населенных пунктов
3	Вид (виды) разрешенного использования	Хранение автотранспорта
3.1.	Дополнительные сведения об использовании земельного участка	—
4.	Реестровый номер границ территориальной зоны или в случае отсутствия такого реестрового номера ее индивидуальное обозначение (вид, тип, номер, индекс)	—
5.	Площадь земельного участка ± величина предельной погрешности определения (вычисления) площади (**Р ± ΔР**), **м²**	24±2
6.	Формула, примененная для вычисления предельной погрешности определения площади земельного участка, с подставленными значениями и итоговые (вычисленные) значения (**ΔР**), м2	$\Delta P = 3,5 \cdot M_t \cdot \sqrt{P_{док}} = 3,5 \cdot 0,10 \cdot \sqrt{24} = 2$
7.	Предельный минимальный и максимальный размеры земельного участка (**Рмин и Рмакс), м²**	—
8.	Кадастровый или иной государственный учетный номер (инвентарный) объекта недвижимости, расположенного на образуемом земельном участке	—
9.	Кадастровые номера исходных земельных участков	40:26:000043:33
9.1.	Кадастровый номер входящего в состав земельного участка, представляющего собой единое землепользование (номер контура многоконтурного земельного участка), преобразование которого осуществляется	—
9.2.	Кадастровые номера земельных участков, исключаемых из состава измененного (исходного) земельного участка, представляющего собой единое землепользование	—
9.3.	Кадастровый или иной государственный учетный номер (инвентарный) объекта недвижимости, расположенного на измененном земельном участке	—
10.	Условный номер земельного участка	—
11	Учетный номер проекта межевания территории	—

1	2	3
12	Дополнительные сведения об образовании земельного участка	—
13	Сведения о земельных участках (землях общего пользования, территории общего пользования), посредством которых обеспечивается доступ	40:26:000043:33
14.	Иные сведения	—

4. Пояснения к сведениям об образуемом земельном участке **40:26:000043:33:ЗУ1946** **:**

обозначение земельного участка

1.	

1. Сведения о характерных точках границ образуемого земельного участка **40:26:000043:33:ЗУ1947** **:**

обозначение земельного участка

Зона № 1

Система координат МСК-40

Обозначение характерных точек границ	Координаты, м		Метод определения координат	Формулы, примененные для расчета средней квадратической погрешности определения координат характерных точек границ (M_t), с подставленными в такие формулы значениями и итоговые (вычисленные) значения M_t, м	Описание закрепления точки
	X	Y			
1	2	3	4	5	6
н1627У	437111,27	1298071,93	Метод спутниковых геодезических измерений (определений)	$M_t = \sqrt{m_0^2 + m_1^2}$	—
н1632У	437109,65	1298074,94	Метод спутниковых геодезических измерений (определений)	$M_t = \sqrt{m_0^2 + m_1^2}$	—
н1634У	437109,59	1298075,04	Метод спутниковых геодезических измерений (определений)	$M_t = \sqrt{m_0^2 + m_1^2}$	—
н1633У	437104,13	1298072,10	Метод спутниковых геодезических измерений (определений)	$M_t = \sqrt{m_0^2 + m_1^2}$	—
н1628У	437105,73	1298068,96	Метод спутниковых геодезических измерений (определений)	$M_t = \sqrt{m_0^2 + m_1^2}$	—
н1627У	437111,27	1298071,93	Метод спутниковых геодезических измерений (определений)	$M_t = \sqrt{m_0^2 + m_1^2}$	—

2. Сведения о частях границ образуемого земельного участка **40:26:000043:33:ЗУ1947** **:**

обозначение земельного участка

Обозначение части границ		Горизонтальное проложение (S), м	Описание прохождения части границ	Сведения о согласовании местоположения границ (согласовано/спорное)
от т.	до т.			

1	2	3	4	5
н1627У	н1632У	3,42	—	—
н1632У	н1634У	0,12	—	—
н1634У	н1633У	6,20	—	—
н1633У	н1628У	3,52	—	—
н1628У	н1627У	6,29	—	—

3. Сведения о характеристиках образуемого земельного участка **40:26:000043:33:ЗУ1947** **:**

обозначение земельного участка

№ п/п	Наименование характеристик земельного участка	Значение характеристики
1	2	3
1.	Адрес земельного участка	—
1.1.	Сведения о местоположении земельного участка (при отсутствии адреса) в структурированном в соответствии с федеральной информационной адресной системой виде	Калужская обл., г. Калуга
1.2.	Дополнительные сведения о местоположении земельного участка	—
2	Категория земель	Земли населенных пунктов
3	Вид (виды) разрешенного использования	Хранение автотранспорта
3.1.	Дополнительные сведения об использовании земельного участка	—
4.	Реестровый номер границ территориальной зоны или в случае отсутствия такого реестрового номера ее индивидуальное обозначение (вид, тип, номер, индекс)	—
5.	Площадь земельного участка ± величина предельной погрешности определения (вычисления) площади (**Р ± ΔР**), **м²**	22±2
6.	Формула, примененная для вычисления предельной погрешности определения площади земельного участка, с подставленными значениями и итоговые (вычисленные) значения (**ΔР**), м2	$\Delta P = 3{,}5 \cdot M_t \cdot \sqrt{P_{док}} = 3{,}5 \cdot 0{,}10 \cdot \sqrt{22} = 2$
7.	Предельный минимальный и максимальный размеры земельного участка (**Рмин и Рмакс), м²**	—
8.	Кадастровый или иной государственный учетный номер (инвентарный) объекта недвижимости, расположенного на образуемом земельном участке	—
9.	Кадастровые номера исходных земельных участков	40:26:000043:33
9.1.	Кадастровый номер входящего в состав земельного участка, представляющего собой единое землепользование (номер контура многоконтурного земельного участка), преобразование которого осуществляется	—
9.2.	Кадастровые номера земельных участков, исключаемых из состава измененного (исходного) земельного участка, представляющего собой единое землепользование	—
9.3.	Кадастровый или иной государственный учетный номер (инвентарный) объекта недвижимости, расположенного на измененном земельном участке	—
10.	Условный номер земельного участка	—
11	Учетный номер проекта межевания территории	—
12	Дополнительные сведения об образовании земельного участка	—
13	Сведения о земельных участках (землях общего пользования, территории общего пользования), посредством которых обеспечивается доступ	40:26:000043:33
14.	Иные сведения	—

4. Пояснения к сведениям об образуемом земельном участке **40:26:000043:33:ЗУ1947** :

обозначение земельного участка

1.	

1. Сведения о характерных точках границ образуемого земельного участка **40:26:000043:33:ЗУ1948** :

обозначение земельного участка

Система координат МСК-40

Зона № 1

Обозначение характерных точек границ	Координаты, м		Метод определения координат	Формулы, примененные для расчета средней квадратической погрешности определения координат характерных точек границ (M_t), с подставленными в такие формулы значениями и итоговые (вычисленные) значения M_t, м	Описание закрепления точки
	X	Y			
1	2	3	4	5	6
н1487У	437130,86	1298118,10	Метод спутниковых геодезических измерений (определений)	$M_t = \sqrt{m_0^2 + m_1^2}$	—
н1492У	437129,36	1298121,11	Метод спутниковых геодезических измерений (определений)	$M_t = \sqrt{m_0^2 + m_1^2}$	—
н1493У	437123,86	1298118,23	Метод спутниковых геодезических измерений (определений)	$M_t = \sqrt{m_0^2 + m_1^2}$	—
н1488У	437125,33	1298115,22	Метод спутниковых геодезических измерений (определений)	$M_t = \sqrt{m_0^2 + m_1^2}$	—
н1487У	437130,86	1298118,10	Метод спутниковых геодезических измерений (определений)	$M_t = \sqrt{m_0^2 + m_1^2}$	—

2. Сведения о частях границ образуемого земельного участка **40:26:000043:33:ЗУ1948** :

обозначение земельного участка

Обозначение части границ		Горизонтальное проложение (S), м	Описание прохождения части границ	Сведения о согласовании местоположения границ (согласовано/спорное)
от т.	до т.			
1	2	3	4	5
н1487У	н1492У	3,36	—	—
н1492У	н1493У	6,21	—	—
н1493У	н1488У	3,35	—	—
н1488У	н1487У	6,24	—	—

3. Сведения о характеристиках образуемого земельного участка **40:26:000043:33:ЗУ1948** :

обозначение земельного участка

№ п/п	Наименование характеристик земельного участка	Значение характеристики
1	2	3
1.	Адрес земельного участка	—
1.1.	Сведения о местоположении земельного участка (при отсутствии адреса) в структурированном в соответствии с федеральной информационной адресной системой виде	Калужская обл., г. Калуга
1.2.	Дополнительные сведения о местоположении земельного участка	—
2	Категория земель	Земли населенных пунктов
3	Вид (виды) разрешенного использования	Хранение автотранспорта
3.1.	Дополнительные сведения об использовании земельного участка	—
4.	Реестровый номер границ территориальной зоны или в случае отсутствия такого реестрового номера ее индивидуальное обозначение (вид, тип, номер, индекс)	—
5.	Площадь земельного участка ± величина предельной погрешности определения (вычисления) площади (**Р ± ΔР**), **м²**	21±2
6.	Формула, примененная для вычисления предельной погрешности определения площади земельного участка, с подставленными значениями и итоговые (вычисленные) значения (**ΔР**), м2	$\Delta P = 3,5 \cdot M_t \cdot \sqrt{P_{док}} = 3,5 \cdot 0,10 \cdot \sqrt{21} = 2$
7.	Предельный минимальный и максимальный размеры земельного участка (**Рмин и Рмакс), м²**	—
8.	Кадастровый или иной государственный учетный номер (инвентарный) объекта недвижимости, расположенного на образуемом земельном участке	—
9.	Кадастровые номера исходных земельных участков	40:26:000043:33
9.1.	Кадастровый номер входящего в состав земельного участка, представляющего собой единое землепользование (номер контура многоконтурного земельного участка), преобразование которого осуществляется	—
9.2.	Кадастровые номера земельных участков, исключаемых из состава измененного (исходного) земельного участка, представляющего собой единое землепользование	—
9.3.	Кадастровый или иной государственный учетный номер (инвентарный) объекта недвижимости, расположенного на измененном земельном участке	—
10.	Условный номер земельного участка	—
11	Учетный номер проекта межевания территории	—
12	Дополнительные сведения об образовании земельного участка	—
13	Сведения о земельных участках (землях общего пользования, территории общего пользования), посредством которых обеспечивается доступ	40:26:000043:33
14.	Иные сведения	—

4. Пояснения к сведениям об образуемом земельном участке **40:26:000043:33:ЗУ1948** :

обозначение земельного участка

1.	

1. Сведения о характерных точках границ образуемого земельного участка **40:26:000043:33:ЗУ1949** :

обозначение земельного участка

Зона № 1

Система координат МСК-40

Обозначение характерных точек границ	Координаты, м		Метод определения координат	Формулы, примененные для расчета средней квадратической погрешности определения координат характерных точек границ (M_t), с подставленными в такие формулы значениями и итоговые (вычисленные) значения M_t, м	Описание закрепления точки
	X	Y			
1	2	3	4	5	6
н986У	437299,74	1297982,30	Метод спутниковых геодезических измерений (определений)	$M_t = \sqrt{m_0^2 + m_1^2}$	—
н988У	437298,22	1297985,87	Метод спутниковых геодезических измерений (определений)	$M_t = \sqrt{m_0^2 + m_1^2}$	—
н991У	437292,20	1297983,13	Метод спутниковых геодезических измерений (определений)	$M_t = \sqrt{m_0^2 + m_1^2}$	—
н987У	437293,78	1297979,28	Метод спутниковых геодезических измерений (определений)	$M_t = \sqrt{m_0^2 + m_1^2}$	—
н986У	437299,74	1297982,30	Метод спутниковых геодезических измерений (определений)	$M_t = \sqrt{m_0^2 + m_1^2}$	—

2. Сведения о частях границ образуемого земельного участка **40:26:000043:33:ЗУ1949** :

обозначение земельного участка

Обозначение части границ		Горизонтальное проложение (S), м	Описание прохождения части границ	Сведения о согласовании местоположения границ (согласовано/спорное)
от т.	до т.			
1	2	3	4	5
н986У	н988У	3,88	—	—
н988У	н991У	6,61	—	—
н991У	н987У	4,16	—	—
н987У	н986У	6,68	—	—

3. Сведения о характеристиках образуемого земельного участка **40:26:000043:33:ЗУ1949** :

обозначение земельного участка

№ п/п	Наименование характеристик земельного участка	Значение характеристики
1	2	3
1.	Адрес земельного участка	—
1.1.	Сведения о местоположении земельного участка (при отсутствии адреса) в структурированном в соответствии с федеральной информационной адресной системой виде	Калужская обл., г. Калуга
1.2.	Дополнительные сведения о местоположении земельного участка	—
2	Категория земель	Земли населенных пунктов
3	Вид (виды) разрешенного использования	Хранение автотранспорта

1	2	3
3.1.	Дополнительные сведения об использовании земельного участка	—
4.	Реестровый номер границ территориальной зоны или в случае отсутствия такого реестрового номера ее индивидуальное обозначение (вид, тип, номер, индекс)	—
5.	Площадь земельного участка ± величина предельной погрешности определения (вычисления) площади (**Р ± ΔР**), **м²**	27±2
6.	Формула, примененная для вычисления предельной погрешности определения площади земельного участка, с подставленными значениями и итоговые (вычисленные) значения (**ΔР**), м2	$\Delta P = 3{,}5 \cdot M_t \cdot \sqrt{P_{док}} = 3{,}5 \cdot 0{,}10 \cdot \sqrt{27} = 2$
7.	Предельный минимальный и максимальный размеры земельного участка (**Рмин и Рмакс), м²**	—
8.	Кадастровый или иной государственный учетный номер (инвентарный) объекта недвижимости, расположенного на образуемом земельном участке	—
9.	Кадастровые номера исходных земельных участков	40:26:000043:33
9.1.	Кадастровый номер входящего в состав земельного участка, представляющего собой единое землепользование (номер контура многоконтурного земельного участка), преобразование которого осуществляется	—
9.2.	Кадастровые номера земельных участков, исключаемых из состава измененного (исходного) земельного участка, представляющего собой единое землепользование	—
9.3.	Кадастровый или иной государственный учетный номер (инвентарный) объекта недвижимости, расположенного на измененном земельном участке	—
10.	Условный номер земельного участка	—
11	Учетный номер проекта межевания территории	—
12	Дополнительные сведения об образовании земельного участка	—
13	Сведения о земельных участках (землях общего пользования, территории общего пользования), посредством которых обеспечивается доступ	40:26:000043:33
14.	Иные сведения	—

4. Пояснения к сведениям об образуемом земельном участке **40:26:000043:33:ЗУ1949** **:**

обозначение земельного участка

1.	

1. Сведения о характерных точках границ образуемого земельного участка **40:26:000043:33:ЗУ1951** **:**

обозначение земельного участка

Система координат МСК-40 Зона № 1

Обозначение характерных точек границ	Координаты, м		Метод определения координат	Формулы, примененные для расчета средней квадратической погрешности определения координат характерных точек границ (M_t), с подставленными в такие формулы значениями и итоговые (вычисленные) значения M_t, м	Описание закрепления точки
	X	Y			
1	2	3	4	5	6
н1130У	437235,61	1298077,43	Метод спутниковых геодезических измерений (определений)	$M_t = \sqrt{m_0^2 + m_1^2}$	—

н1133У	437233,84	1298080,81	Метод спутниковых геодезических измерений (определений)	$M_t = \sqrt{m_0^2 + m_1^2}$	—
н1132У	437227,92	1298078,08	Метод спутниковых геодезических измерений (определений)	$M_t = \sqrt{m_0^2 + m_1^2}$	—
н1131У	437229,37	1298074,70	Метод спутниковых геодезических измерений (определений)	$M_t = \sqrt{m_0^2 + m_1^2}$	—
н1130У	437235,61	1298077,43	Метод спутниковых геодезических измерений (определений)	$M_t = \sqrt{m_0^2 + m_1^2}$	—

2. Сведения о частях границ образуемого земельного участка **40:26:000043:33:ЗУ1951** :

обозначение земельного участка

Обозначение части границ		Горизонтальное проложение (S), м	Описание прохождения части границ	Сведения о согласовании местоположения границ (согласовано/спорное)
от т.	до т.			
1	2	3	4	5
н1130У	н1133У	3,82	—	—
н1133У	н1132У	6,52	—	—
н1132У	н1131У	3,68	—	—
н1131У	н1130У	6,81	—	—

3. Сведения о характеристиках образуемого земельного участка **40:26:000043:33:ЗУ1951** :

обозначение земельного участка

№ п/п	Наименование характеристик земельного участка	Значение характеристики
1	2	3
1.	Адрес земельного участка	—
1.1.	Сведения о местоположении земельного участка (при отсутствии адреса) в структурированном в соответствии с федеральной информационной адресной системой виде	Калужская обл., г. Калуга
1.2.	Дополнительные сведения о местоположении земельного участка	—
2	Категория земель	Земли населенных пунктов
3	Вид (виды) разрешенного использования	Хранение автотранспорта
3.1.	Дополнительные сведения об использовании земельного участка	—
4.	Реестровый номер границ территориальной зоны или в случае отсутствия такого реестрового номера ее индивидуальное обозначение (вид, тип, номер, индекс)	—
5.	Площадь земельного участка ± величина предельной погрешности определения (вычисления) площади (**Р ± ΔР**), **м²**	25±2
6.	Формула, примененная для вычисления предельной погрешности определения площади земельного участка, с подставленными значениями и итоговые (вычисленные) значения (**ΔР**), м2	$\Delta P = 3,5 \cdot M_t \cdot \sqrt{P_{док}} = 3,5 \cdot 0,10 \cdot \sqrt{25} = 2$
7.	Предельный минимальный и максимальный размеры земельного участка (**Рмин и Рмакс), м²**	—
8.	Кадастровый или иной государственный учетный номер (инвентарный) объекта	—

1	2	3
	недвижимости, расположенного на образуемом земельном участке	
9.	Кадастровые номера исходных земельных участков	40:26:000043:33
9.1.	Кадастровый номер входящего в состав земельного участка, представляющего собой единое землепользование (номер контура многоконтурного земельного участка), преобразование которого осуществляется	—
9.2.	Кадастровые номера земельных участков, исключаемых из состава измененного (исходного) земельного участка, представляющего собой единое землепользование	—
9.3.	Кадастровый или иной государственный учетный номер (инвентарный) объекта недвижимости, расположенного на измененном земельном участке	—
10.	Условный номер земельного участка	—
11	Учетный номер проекта межевания территории	—
12	Дополнительные сведения об образовании земельного участка	—
13	Сведения о земельных участках (землях общего пользования, территории общего пользования), посредством которых обеспечивается доступ	40:26:000043:33
14.	Иные сведения	—

4. Пояснения к сведениям об образуемом земельном участке **40:26:000043:33:ЗУ1951** :

обозначение земельного участка

1.	

1. Сведения о характерных точках границ образуемого земельного участка **40:26:000043:33:ЗУ1952** :

обозначение земельного участка

Система координат МСК-40

Зона № 1

Обозначение характерных точек границ	Координаты, м		Метод определения координат	Формулы, примененные для расчета средней квадратической погрешности определения координат характерных точек границ (M_t), с подставленными в такие формулы значениями и итоговые (вычисленные) значения M_t, м	Описание закрепления точки
	X	Y			
1	2	3	4	5	6
н1182У	437207,28	1298092,81	Метод спутниковых геодезических измерений (определений)	$M_t = \sqrt{m_0^2 + m_1^2}$	—
н1187У	437205,46	1298096,34	Метод спутниковых геодезических измерений (определений)	$M_t = \sqrt{m_0^2 + m_1^2}$	—
н1188У	437199,99	1298093,56	Метод спутниковых геодезических измерений (определений)	$M_t = \sqrt{m_0^2 + m_1^2}$	—
н1183У	437201,72	1298089,99	Метод спутниковых геодезических измерений (определений)	$M_t = \sqrt{m_0^2 + m_1^2}$	—
н1182У	437207,28	1298092,81	Метод спутниковых геодезических измерений (определений)	$M_t = \sqrt{m_0^2 + m_1^2}$	—

2. Сведения о частях границ образуемого земельного участка **40:26:000043:33:ЗУ1952** :

обозначение земельного участка

Обозначение части границ		Горизонтальное проложение (S), м	Описание прохождения части границ	Сведения о согласовании местоположения границ (согласовано/спорное)
от т.	до т.			
1	2	3	4	5
н1182У	н1187У	3,97	—	—
н1187У	н1188У	6,14	—	—
н1188У	н1183У	3,97	—	—
н1183У	н1182У	6,23	—	—

3. Сведения о характеристиках образуемого земельного участка **40:26:000043:33:ЗУ1952** :

обозначение земельного участка

№ п/п	Наименование характеристик земельного участка	Значение характеристики
1	2	3
1.	Адрес земельного участка	—
1.1.	Сведения о местоположении земельного участка (при отсутствии адреса) в структурированном в соответствии с федеральной информационной адресной системой виде	Калужская обл., г. Калуга
1.2.	Дополнительные сведения о местоположении земельного участка	—
2	Категория земель	Земли населенных пунктов
3	Вид (виды) разрешенного использования	Хранение автотранспорта
3.1.	Дополнительные сведения об использовании земельного участка	—
4.	Реестровый номер границ территориальной зоны или в случае отсутствия такого реестрового номера ее индивидуальное обозначение (вид, тип, номер, индекс)	—
5.	Площадь земельного участка ± величина предельной погрешности определения (вычисления) площади (**Р ± ΔР**), **м²**	25±2
6.	Формула, примененная для вычисления предельной погрешности определения площади земельного участка, с подставленными значениями и итоговые (вычисленные) значения (**ΔР**), м2	$\Delta P = 3,5 \cdot M_t \cdot \sqrt{P_{док}} = 3,5 \cdot 0,10 \cdot \sqrt{25} = 2$
7.	Предельный минимальный и максимальный размеры земельного участка (**Рмин и Рмакс), м²**	—
8.	Кадастровый или иной государственный учетный номер (инвентарный) объекта недвижимости, расположенного на образуемом земельном участке	—
9.	Кадастровые номера исходных земельных участков	40:26:000043:33
9.1.	Кадастровый номер входящего в состав земельного участка, представляющего собой единое землепользование (номер контура многоконтурного земельного участка), преобразование которого осуществляется	—
9.2.	Кадастровые номера земельных участков, исключаемых из состава измененного (исходного) земельного участка, представляющего собой единое землепользование	—
9.3.	Кадастровый или иной государственный учетный номер (инвентарный) объекта недвижимости, расположенного на измененном земельном участке	—
10.	Условный номер земельного участка	—
11	Учетный номер проекта межевания территории	—
12	Дополнительные сведения об образовании земельного участка	—

1	2	3
13	Сведения о земельных участках (землях общего пользования, территории общего пользования), посредством которых обеспечивается доступ	40:26:000043:33
14.	Иные сведения	—

4. Пояснения к сведениям об образуемом земельном участке **40:26:000043:33:ЗУ1952** :

обозначение земельного участка

1.	

1. Сведения о характерных точках границ образуемого земельного участка **40:26:000043:33:ЗУ1956** :

обозначение земельного участка

Система координат МСК-40 Зона № 1

Обозначение характерных точек границ	Координаты, м		Метод определения координат	Формулы, примененные для расчета средней квадратической погрешности определения координат характерных точек границ (M_t), с подставленными в такие формулы значениями и итоговые (вычисленные) значения M_t, м	Описание закрепления точки
	X	Y			
1	2	3	4	5	6
н1249У	437191,40	1298081,37	Метод спутниковых геодезических измерений (определений)	$M_t = \sqrt{m_0^2 + m_1^2}$	—
н1248У	437196,93	1298083,96	Метод спутниковых геодезических измерений (определений)	$M_t = \sqrt{m_0^2 + m_1^2}$	—
н4213У	437195,32	1298087,69	Метод спутниковых геодезических измерений (определений)	$M_t = \sqrt{m_0^2 + m_1^2}$	—
н1268У	437189,68	1298085,04	Метод спутниковых геодезических измерений (определений)	$M_t = \sqrt{m_0^2 + m_1^2}$	—
н1249У	437191,40	1298081,37	Метод спутниковых геодезических измерений (определений)	$M_t = \sqrt{m_0^2 + m_1^2}$	—

2. Сведения о частях границ образуемого земельного участка **40:26:000043:33:ЗУ1956** :

обозначение земельного участка

Обозначение части границ		Горизонтальное проложение (S), м	Описание прохождения части границ	Сведения о согласовании местоположения границ (согласовано/спорное)
от т.	до т.			
1	2	3	4	5
н1249У	н1248У	6,11	—	—
н1248У	н4213У	4,06	—	—
н4213У	н1268У	6,23	—	—
н1268У	н1249У	4,05	—	—

3. Сведения о характеристиках образуемого земельного участка **40:26:000043:33:ЗУ1956** :

обозначение земельного участка

№ п/п	Наименование характеристик земельного участка	Значение характеристики
1	2	3
1.	Адрес земельного участка	—
1.1.	Сведения о местоположении земельного участка (при отсутствии адреса) в структурированном в соответствии с федеральной информационной адресной системой виде	Калужская обл., г. Калуга
1.2.	Дополнительные сведения о местоположении земельного участка	—
2	Категория земель	Земли населенных пунктов
3	Вид (виды) разрешенного использования	Хранение автотранспорта
3.1.	Дополнительные сведения об использовании земельного участка	—
4.	Реестровый номер границ территориальной зоны или в случае отсутствия такого реестрового номера ее индивидуальное обозначение (вид, тип, номер, индекс)	—
5.	Площадь земельного участка ± величина предельной погрешности определения (вычисления) площади (**Р ± ΔР**), **м²**	25±2
6.	Формула, примененная для вычисления предельной погрешности определения площади земельного участка, с подставленными значениями и итоговые (вычисленные) значения (**ΔР**), м2	$\Delta P = 3{,}5 \cdot M_t \cdot \sqrt{P_{док}} = 3{,}5 \cdot 0{,}10 \cdot \sqrt{25} = 2$
7.	Предельный минимальный и максимальный размеры земельного участка (**Рмин и Рмакс), м²**	—
8.	Кадастровый или иной государственный учетный номер (инвентарный) объекта недвижимости, расположенного на образуемом земельном участке	—
9.	Кадастровые номера исходных земельных участков	40:26:000043:33
9.1.	Кадастровый номер входящего в состав земельного участка, представляющего собой единое землепользование (номер контура многоконтурного земельного участка), преобразование которого осуществляется	—
9.2.	Кадастровые номера земельных участков, исключаемых из состава измененного (исходного) земельного участка, представляющего собой единое землепользование	—
9.3.	Кадастровый или иной государственный учетный номер (инвентарный) объекта недвижимости, расположенного на измененном земельном участке	—
10.	Условный номер земельного участка	—
11	Учетный номер проекта межевания территории	—
12	Дополнительные сведения об образовании земельного участка	—
13	Сведения о земельных участках (землях общего пользования, территории общего пользования), посредством которых обеспечивается доступ	40:26:000043:33
14.	Иные сведения	—

4. Пояснения к сведениям об образуемом земельном участке **40:26:000043:33:ЗУ1956** :

обозначение земельного участка

1.	

1. Сведения о характерных точках границ образуемого земельного участка **40:26:000043:33:ЗУ1957** :

обозначение земельного участка

Система координат МСК-40 Зона № 1

Обозначение характерных точек границ	Координаты, м		Метод определения координат	Формулы, примененные для расчета средней квадратической погрешности определения координат характерных точек границ (M_t), с подставленными в такие формулы значениями и итоговые (вычисленные) значения M_t, м	Описание закрепления точки
	X	Y			
1	2	3	4	5	6
н4213У	437195,32	1298087,69	Метод спутниковых геодезических измерений (определений)	$M_t = \sqrt{m_0^2 + m_1^2}$	—
н4214У	437193,73	1298091,39	Метод спутниковых геодезических измерений (определений)	$M_t = \sqrt{m_0^2 + m_1^2}$	—
н1270У	437187,97	1298088,69	Метод спутниковых геодезических измерений (определений)	$M_t = \sqrt{m_0^2 + m_1^2}$	—
н1268У	437189,68	1298085,04	Метод спутниковых геодезических измерений (определений)	$M_t = \sqrt{m_0^2 + m_1^2}$	—
н4213У	437195,32	1298087,69	Метод спутниковых геодезических измерений (определений)	$M_t = \sqrt{m_0^2 + m_1^2}$	—

2. Сведения о частях границ образуемого земельного участка **40:26:000043:33:ЗУ1957** :

обозначение земельного участка

Обозначение части границ		Горизонтальное проложение (S), м	Описание прохождения части границ	Сведения о согласовании местоположения границ (согласовано/спорное)
от т.	до т.			
1	2	3	4	5
н4213У	н4214У	4,03	—	—
н4214У	н1270У	6,36	—	—
н1270У	н1268У	4,03	—	—
н1268У	н4213У	6,23	—	—

3. Сведения о характеристиках образуемого земельного участка **40:26:000043:33:ЗУ1957** :

обозначение земельного участка

№ п/п	Наименование характеристик земельного участка	Значение характеристики
1	2	3
1.	Адрес земельного участка	—
1.1.	Сведения о местоположении земельного участка (при отсутствии адреса) в структурированном в соответствии с федеральной информационной адресной системой виде	Калужская обл., г. Калуга
1.2.	Дополнительные сведения о местоположении земельного участка	—
2	Категория земель	Земли населенных пунктов
3	Вид (виды) разрешенного использования	Хранение автотранспорта

1	2	3
3.1.	Дополнительные сведения об использовании земельного участка	—
4.	Реестровый номер границ территориальной зоны или в случае отсутствия такого реестрового номера ее индивидуальное обозначение (вид, тип, номер, индекс)	—
5.	Площадь земельного участка ± величина предельной погрешности определения (вычисления) площади (**Р ± ΔР**), **м²**	25±2
6.	Формула, примененная для вычисления предельной погрешности определения площади земельного участка, с подставленными значениями и итоговые (вычисленные) значения (**ΔР**), м2	$\Delta P = 3{,}5 \cdot M_t \cdot \sqrt{P_{док}} = 3{,}5 \cdot 0{,}10 \cdot \sqrt{25} = 2$
7.	Предельный минимальный и максимальный размеры земельного участка (**Рмин и Рмакс), м²**	—
8.	Кадастровый или иной государственный учетный номер (инвентарный) объекта недвижимости, расположенного на образуемом земельном участке	—
9.	Кадастровые номера исходных земельных участков	40:26:000043:33
9.1.	Кадастровый номер входящего в состав земельного участка, представляющего собой единое землепользование (номер контура многоконтурного земельного участка), преобразование которого осуществляется	—
9.2.	Кадастровые номера земельных участков, исключаемых из состава измененного (исходного) земельного участка, представляющего собой единое землепользование	—
9.3.	Кадастровый или иной государственный учетный номер (инвентарный) объекта недвижимости, расположенного на измененном земельном участке	—
10.	Условный номер земельного участка	—
11	Учетный номер проекта межевания территории	—
12	Дополнительные сведения об образовании земельного участка	—
13	Сведения о земельных участках (землях общего пользования, территории общего пользования), посредством которых обеспечивается доступ	40:26:000043:33
14.	Иные сведения	—

4. Пояснения к сведениям об образуемом земельном участке **40:26:000043:33:ЗУ1957** **:**

обозначение земельного участка

1.	

1. Сведения о характерных точках границ образуемого земельного участка **40:26:000043:33:ЗУ1958** **:**

обозначение земельного участка

Система координат МСК-40 Зона № 1

Обозначение характерных точек границ	Координаты, м		Метод определения координат	Формулы, примененные для расчета средней квадратической погрешности определения координат характерных точек границ (M_t), с подставленными в такие формулы значениями и итоговые (вычисленные) значения M_t, м	Описание закрепления точки
	X	Y			
1	2	3	4	5	6
н4214У	437193,73	1298091,39	Метод спутниковых геодезических измерений (определений)	$M_t = \sqrt{m_0^2 + m_1^2}$	—

н1252У	437192,31	1298094,67	Метод спутниковых геодезических измерений (определений)	$M_t = \sqrt{m_0^2 + m_1^2}$	—
н1251У	437186,46	1298091,97	Метод спутниковых геодезических измерений (определений)	$M_t = \sqrt{m_0^2 + m_1^2}$	—
н1270У	437187,97	1298088,69	Метод спутниковых геодезических измерений (определений)	$M_t = \sqrt{m_0^2 + m_1^2}$	—
н4214У	437193,73	1298091,39	Метод спутниковых геодезических измерений (определений)	$M_t = \sqrt{m_0^2 + m_1^2}$	—

2. Сведения о частях границ образуемого земельного участка **40:26:000043:33:ЗУ1958** :

обозначение земельного участка

Обозначение части границ		Горизонтальное проложение (S), м	Описание прохождения части границ	Сведения о согласовании местоположения границ (согласовано/спорное)
от т.	до т.			
1	2	3	4	5
н4214У	н1252У	3,57	—	—
н1252У	н1251У	6,44	—	—
н1251У	н1270У	3,61	—	—
н1270У	н4214У	6,36	—	—

3. Сведения о характеристиках образуемого земельного участка **40:26:000043:33:ЗУ1958** :

обозначение земельного участка

№ п/п	Наименование характеристик земельного участка	Значение характеристики
1	2	3
1.	Адрес земельного участка	—
1.1.	Сведения о местоположении земельного участка (при отсутствии адреса) в структурированном в соответствии с федеральной информационной адресной системой виде	Калужская обл., г. Калуга
1.2.	Дополнительные сведения о местоположении земельного участка	—
2	Категория земель	Земли населенных пунктов
3	Вид (виды) разрешенного использования	Хранение автотранспорта
3.1.	Дополнительные сведения об использовании земельного участка	—
4.	Реестровый номер границ территориальной зоны или в случае отсутствия такого реестрового номера ее индивидуальное обозначение (вид, тип, номер, индекс)	—
5.	Площадь земельного участка ± величина предельной погрешности определения (вычисления) площади (**Р ± ΔР**), **м²**	23±2
6.	Формула, примененная для вычисления предельной погрешности определения площади земельного участка, с подставленными значениями и итоговые (вычисленные) значения (**ΔР**), м2	$\Delta P = 3,5 \cdot M_t \cdot \sqrt{P_{док}} = 3,5 \cdot 0,10 \cdot \sqrt{23} = 2$
7.	Предельный минимальный и максимальный размеры земельного участка (**Рмин и Рмакс), м²**	—
8.	Кадастровый или иной государственный учетный номер (инвентарный) объекта	—

1	2	3
	недвижимости, расположенного на образуемом земельном участке	
9.	Кадастровые номера исходных земельных участков	40:26:000043:33
9.1.	Кадастровый номер входящего в состав земельного участка, представляющего собой единое землепользование (номер контура многоконтурного земельного участка), преобразование которого осуществляется	—
9.2.	Кадастровые номера земельных участков, исключаемых из состава измененного (исходного) земельного участка, представляющего собой единое землепользование	—
9.3.	Кадастровый или иной государственный учетный номер (инвентарный) объекта недвижимости, расположенного на измененном земельном участке	—
10.	Условный номер земельного участка	—
11	Учетный номер проекта межевания территории	—
12	Дополнительные сведения об образовании земельного участка	—
13	Сведения о земельных участках (землях общего пользования, территории общего пользования), посредством которых обеспечивается доступ	40:26:000043:33
14.	Иные сведения	—

4. Пояснения к сведениям об образуемом земельном участке **40:26:000043:33:ЗУ1958** :

обозначение земельного участка

1.	

1. Сведения о характерных точках границ образуемого земельного участка **40:26:000043:33:ЗУ1960** :

обозначение земельного участка

Система координат МСК-40

Зона № 1

Обозначение характерных точек границ	Координаты, м		Метод определения координат	Формулы, примененные для расчета средней квадратической погрешности определения координат характерных точек границ (M_t), с подставленными в такие формулы значениями и итоговые (вычисленные) значения M_t, м	Описание закрепления точки
	X	Y			
1	2	3	4	5	6
н4216У	437208,80	1298058,48	Метод спутниковых геодезических измерений (определений)	$M_t = \sqrt{m_0^2 + m_1^2}$	—
н1237У	437207,27	1298061,67	Метод спутниковых геодезических измерений (определений)	$M_t = \sqrt{m_0^2 + m_1^2}$	—
н1233У	437201,90	1298058,98	Метод спутниковых геодезических измерений (определений)	$M_t = \sqrt{m_0^2 + m_1^2}$	—
н1231У	437203,24	1298055,87	Метод спутниковых геодезических измерений (определений)	$M_t = \sqrt{m_0^2 + m_1^2}$	—
н4216У	437208,80	1298058,48	Метод спутниковых геодезических измерений (определений)	$M_t = \sqrt{m_0^2 + m_1^2}$	—

2. Сведения о частях границ образуемого земельного участка **40:26:000043:33:ЗУ1960** :

обозначение земельного участка

Обозначение части границ		Горизонтальное проложение (S), м	Описание прохождения части границ	Сведения о согласовании местоположения границ (согласовано/спорное)
от т.	до т.			
1	2	3	4	5
н4216У	н1237У	3,54	—	—
н1237У	н1233У	6,01	—	—
н1233У	н1231У	3,39	—	—
н1231У	н4216У	6,14	—	—

3. Сведения о характеристиках образуемого земельного участка **40:26:000043:33:ЗУ1960** :

обозначение земельного участка

№ п/п	Наименование характеристик земельного участка	Значение характеристики
1	2	3
1.	Адрес земельного участка	—
1.1.	Сведения о местоположении земельного участка (при отсутствии адреса) в структурированном в соответствии с федеральной информационной адресной системой виде	Калужская обл., г. Калуга
1.2.	Дополнительные сведения о местоположении земельного участка	—
2	Категория земель	Земли населенных пунктов
3	Вид (виды) разрешенного использования	Хранение автотранспорта
3.1.	Дополнительные сведения об использовании земельного участка	—
4.	Реестровый номер границ территориальной зоны или в случае отсутствия такого реестрового номера ее индивидуальное обозначение (вид, тип, номер, индекс)	—
5.	Площадь земельного участка ± величина предельной погрешности определения (вычисления) площади (**Р ± ΔР**), **м²**	21±2
6.	Формула, примененная для вычисления предельной погрешности определения площади земельного участка, с подставленными значениями и итоговые (вычисленные) значения (**ΔР**), м2	$\Delta P = 3,5 \cdot M_t \cdot \sqrt{P_{док}} = 3,5 \cdot 0,10 \cdot \sqrt{21} = 2$
7.	Предельный минимальный и максимальный размеры земельного участка (**Рмин и Рмакс), м²**	—
8.	Кадастровый или иной государственный учетный номер (инвентарный) объекта недвижимости, расположенного на образуемом земельном участке	—
9.	Кадастровые номера исходных земельных участков	40:26:000043:33
9.1.	Кадастровый номер входящего в состав земельного участка, представляющего собой единое землепользование (номер контура многоконтурного земельного участка), преобразование которого осуществляется	—
9.2.	Кадастровые номера земельных участков, исключаемых из состава измененного (исходного) земельного участка, представляющего собой единое землепользование	—
9.3.	Кадастровый или иной государственный учетный номер (инвентарный) объекта недвижимости, расположенного на измененном земельном участке	—
10.	Условный номер земельного участка	—
11	Учетный номер проекта межевания территории	—
12	Дополнительные сведения об образовании земельного участка	—

1	2	3
13	Сведения о земельных участках (землях общего пользования, территории общего пользования), посредством которых обеспечивается доступ	40:26:000043:33
14.	Иные сведения	—

4. Пояснения к сведениям об образуемом земельном участке **40:26:000043:33:ЗУ1960** :

обозначение земельного участка

1.	

1. Сведения о характерных точках границ образуемого земельного участка **40:26:000043:33:ЗУ1962** :

обозначение земельного участка

Система координат МСК-40 Зона № 1

Обозначение характерных точек границ	Координаты, м		Метод определения координат	Формулы, примененные для расчета средней квадратической погрешности определения координат характерных точек границ (M_t), с подставленными в такие формулы значениями и итоговые (вычисленные) значения M_t, м	Описание закрепления точки
	X	Y			
1	2	3	4	5	6
н1531У	437136,93	1298063,11	Метод спутниковых геодезических измерений (определений)	$M_t = \sqrt{m_0^2 + m_1^2}$	—
н1530У	437136,37	1298064,28	Метод спутниковых геодезических измерений (определений)	$M_t = \sqrt{m_0^2 + m_1^2}$	—
н1535У	437135,60	1298065,84	Метод спутниковых геодезических измерений (определений)	$M_t = \sqrt{m_0^2 + m_1^2}$	—
н1542У	437129,78	1298063,10	Метод спутниковых геодезических измерений (определений)	$M_t = \sqrt{m_0^2 + m_1^2}$	—
н1532У	437131,30	1298060,39	Метод спутниковых геодезических измерений (определений)	$M_t = \sqrt{m_0^2 + m_1^2}$	—
н1531У	437136,93	1298063,11	Метод спутниковых геодезических измерений (определений)	$M_t = \sqrt{m_0^2 + m_1^2}$	—

2. Сведения о частях границ образуемого земельного участка **40:26:000043:33:ЗУ1962** :

обозначение земельного участка

Обозначение части границ		Горизонтальное проложение (S), м	Описание прохождения части границ	Сведения о согласовании местоположения границ (согласовано/спорное)
от т.	до т.			
1	2	3	4	5
н1531У	н1530У	1,30	—	—

н1530У	н1535У	1,74	—	—
н1535У	н1542У	6,43	—	—
н1542У	н1532У	3,11	—	—
н1532У	н1531У	6,25	—	—

3. Сведения о характеристиках образуемого земельного участка **40:26:000043:33:ЗУ1962** **:**

обозначение земельного участка

№ п/п	Наименование характеристик земельного участка	Значение характеристики
1	2	3
1.	Адрес земельного участка	—
1.1.	Сведения о местоположении земельного участка (при отсутствии адреса) в структурированном в соответствии с федеральной информационной адресной системой виде	Калужская обл., г. Калуга
1.2.	Дополнительные сведения о местоположении земельного участка	—
2	Категория земель	Земли населенных пунктов
3	Вид (виды) разрешенного использования	Хранение автотранспорта
3.1.	Дополнительные сведения об использовании земельного участка	—
4.	Реестровый номер границ территориальной зоны или в случае отсутствия такого реестрового номера ее индивидуальное обозначение (вид, тип, номер, индекс)	—
5.	Площадь земельного участка ± величина предельной погрешности определения (вычисления) площади (**Р ± ΔР**), **м²**	19±2
6.	Формула, примененная для вычисления предельной погрешности определения площади земельного участка, с подставленными значениями и итоговые (вычисленные) значения (**ΔР**), м2	$\Delta P = 3{,}5 \cdot M_t \cdot \sqrt{P_{док}} = 3{,}5 \cdot 0{,}10 \cdot \sqrt{19} = 2$
7.	Предельный минимальный и максимальный размеры земельного участка (**Рмин и Рмакс), м²**	—
8.	Кадастровый или иной государственный учетный номер (инвентарный) объекта недвижимости, расположенного на образуемом земельном участке	—
9.	Кадастровые номера исходных земельных участков	40:26:000043:33
9.1.	Кадастровый номер входящего в состав земельного участка, представляющего собой единое землепользование (номер контура многоконтурного земельного участка), преобразование которого осуществляется	—
9.2.	Кадастровые номера земельных участков, исключаемых из состава измененного (исходного) земельного участка, представляющего собой единое землепользование	—
9.3.	Кадастровый или иной государственный учетный номер (инвентарный) объекта недвижимости, расположенного на измененном земельном участке	—
10.	Условный номер земельного участка	—
11	Учетный номер проекта межевания территории	—
12	Дополнительные сведения об образовании земельного участка	—
13	Сведения о земельных участках (землях общего пользования, территории общего пользования), посредством которых обеспечивается доступ	40:26:000043:33
14.	Иные сведения	—

4. Пояснения к сведениям об образуемом земельном участке **40:26:000043:33:ЗУ1962** :

обозначение земельного участка

1.	

1. Сведения о характерных точках границ образуемого земельного участка **40:26:000043:33:ЗУ1964** :

обозначение земельного участка

Система координат МСК-40

Зона № 1

Обозначение характерных точек границ	Координаты, м		Метод определения координат	Формулы, примененные для расчета средней квадратической погрешности определения координат характерных точек границ (M_t), с подставленными в такие формулы значениями и итоговые (вычисленные) значения M_t, м	Описание закрепления точки
	X	Y			
1	2	3	4	5	6
н1753У	437100,94	1298057,85	Метод спутниковых геодезических измерений (определений)	$M_t = \sqrt{m_0^2 + m_1^2}$	—
н4218У	437101,81	1298058,21	Метод спутниковых геодезических измерений (определений)	$M_t = \sqrt{m_0^2 + m_1^2}$	—
н1759У	437100,57	1298061,06	Метод спутниковых геодезических измерений (определений)	$M_t = \sqrt{m_0^2 + m_1^2}$	—
н1756У	437093,40	1298058,08	Метод спутниковых геодезических измерений (определений)	$M_t = \sqrt{m_0^2 + m_1^2}$	—
н1754У	437094,57	1298055,27	Метод спутниковых геодезических измерений (определений)	$M_t = \sqrt{m_0^2 + m_1^2}$	—
н1753У	437100,94	1298057,85	Метод спутниковых геодезических измерений (определений)	$M_t = \sqrt{m_0^2 + m_1^2}$	—

2. Сведения о частях границ образуемого земельного участка **40:26:000043:33:ЗУ1964** :

обозначение земельного участка

Обозначение части границ		Горизонтальное проложение (S), м	Описание прохождения части границ	Сведения о согласовании местоположения границ (согласовано/спорное)
от т.	до т.			
1	2	3	4	5
н1753У	н4218У	0,94	—	—
н4218У	н1759У	3,11	—	—
н1759У	н1756У	7,76	—	—
н1756У	н1754У	3,04	—	—
н1754У	н1753У	6,87	—	—

3. Сведения о характеристиках образуемого земельного участка **40:26:000043:33:ЗУ1964** :

обозначение земельного участка

№ п/п	Наименование характеристик земельного участка	Значение характеристики
1	2	3
1.	Адрес земельного участка	—
1.1.	Сведения о местоположении земельного участка (при отсутствии адреса) в структурированном в соответствии с федеральной информационной адресной системой виде	Калужская обл., г. Калуга
1.2.	Дополнительные сведения о местоположении земельного участка	—
2	Категория земель	Земли населенных пунктов
3	Вид (виды) разрешенного использования	Хранение автотранспорта
3.1.	Дополнительные сведения об использовании земельного участка	—
4.	Реестровый номер границ территориальной зоны или в случае отсутствия такого реестрового номера ее индивидуальное обозначение (вид, тип, номер, индекс)	—
5.	Площадь земельного участка ± величина предельной погрешности определения (вычисления) площади (**Р ± ΔР**), **м²**	24±2
6.	Формула, примененная для вычисления предельной погрешности определения площади земельного участка, с подставленными значениями и итоговые (вычисленные) значения (**ΔР**), м2	$\Delta P = 3{,}5 \cdot M_t \cdot \sqrt{P_{док}} = 3{,}5 \cdot 0{,}10 \cdot \sqrt{24} = 2$
7.	Предельный минимальный и максимальный размеры земельного участка (**Рмин и Рмакс), м²**	—
8.	Кадастровый или иной государственный учетный номер (инвентарный) объекта недвижимости, расположенного на образуемом земельном участке	—
9.	Кадастровые номера исходных земельных участков	40:26:000043:33
9.1.	Кадастровый номер входящего в состав земельного участка, представляющего собой единое землепользование (номер контура многоконтурного земельного участка), преобразование которого осуществляется	—
9.2.	Кадастровые номера земельных участков, исключаемых из состава измененного (исходного) земельного участка, представляющего собой единое землепользование	—
9.3.	Кадастровый или иной государственный учетный номер (инвентарный) объекта недвижимости, расположенного на измененном земельном участке	—
10.	Условный номер земельного участка	—
11	Учетный номер проекта межевания территории	—
12	Дополнительные сведения об образовании земельного участка	—
13	Сведения о земельных участках (землях общего пользования, территории общего пользования), посредством которых обеспечивается доступ	40:26:000043:33
14.	Иные сведения	—

4. Пояснения к сведениям об образуемом земельном участке **40:26:000043:33:ЗУ1964** :

обозначение земельного участка

1.	

1. Сведения о характерных точках границ образуемого земельного участка **40:26:000043:33:ЗУ1972** :

обозначение земельного участка

Система координат МСК-40

Зона № 1

Обозначение характерных точек границ	Координаты, м		Метод определения координат	Формулы, примененные для расчета средней квадратической погрешности определения координат характерных точек границ (M_t), с подставленными в такие формулы значениями и итоговые (вычисленные) значения M_t, м	Описание закрепления точки
	X	Y			
1	2	3	4	5	6
н1228У	437210,91	1298054,04	Метод спутниковых геодезических измерений (определений)	$M_t = \sqrt{m_0^2 + m_1^2}$	—
н4216У	437208,80	1298058,48	Метод спутниковых геодезических измерений (определений)	$M_t = \sqrt{m_0^2 + m_1^2}$	—
н1231У	437203,24	1298055,87	Метод спутниковых геодезических измерений (определений)	$M_t = \sqrt{m_0^2 + m_1^2}$	—
н1229У	437205,20	1298051,48	Метод спутниковых геодезических измерений (определений)	$M_t = \sqrt{m_0^2 + m_1^2}$	—
н1228У	437210,91	1298054,04	Метод спутниковых геодезических измерений (определений)	$M_t = \sqrt{m_0^2 + m_1^2}$	—

2. Сведения о частях границ образуемого земельного участка **40:26:000043:33:ЗУ1972** :

обозначение земельного участка

Обозначение части границ		Горизонтальное проложение (S), м	Описание прохождения части границ	Сведения о согласовании местоположения границ (согласовано/спорное)
от т.	до т.			
1	2	3	4	5
н1228У	н4216У	4,92	—	—
н4216У	н1231У	6,14	—	—
н1231У	н1229У	4,81	—	—
н1229У	н1228У	6,26	—	—

3. Сведения о характеристиках образуемого земельного участка **40:26:000043:33:ЗУ1972** :

обозначение земельного участка

№ п/п	Наименование характеристик земельного участка	Значение характеристики
1	2	3
1.	Адрес земельного участка	—
1.1.	Сведения о местоположении земельного участка (при отсутствии адреса) в структурированном в соответствии с федеральной информационной адресной системой виде	Калужская обл., г. Калуга
1.2.	Дополнительные сведения о местоположении земельного участка	—
2	Категория земель	Земли населенных пунктов
3	Вид (виды) разрешенного использования	Хранение автотранспорта

1	2	3
3.1.	Дополнительные сведения об использовании земельного участка	—
4.	Реестровый номер границ территориальной зоны или в случае отсутствия такого реестрового номера ее индивидуальное обозначение (вид, тип, номер, индекс)	—
5.	Площадь земельного участка ± величина предельной погрешности определения (вычисления) площади (**Р ± ΔР**), **м²**	30±2
6.	Формула, примененная для вычисления предельной погрешности определения площади земельного участка, с подставленными значениями и итоговые (вычисленные) значения (**ΔР**), м2	$\Delta P = 3{,}5 \cdot M_t \cdot \sqrt{P_{док}} = 3{,}5 \cdot 0{,}10 \cdot \sqrt{30} = 2$
7.	Предельный минимальный и максимальный размеры земельного участка (**Рмин и Рмакс), м²**	—
8.	Кадастровый или иной государственный учетный номер (инвентарный) объекта недвижимости, расположенного на образуемом земельном участке	—
9.	Кадастровые номера исходных земельных участков	40:26:000043:33
9.1.	Кадастровый номер входящего в состав земельного участка, представляющего собой единое землепользование (номер контура многоконтурного земельного участка), преобразование которого осуществляется	—
9.2.	Кадастровые номера земельных участков, исключаемых из состава измененного (исходного) земельного участка, представляющего собой единое землепользование	—
9.3.	Кадастровый или иной государственный учетный номер (инвентарный) объекта недвижимости, расположенного на измененном земельном участке	—
10.	Условный номер земельного участка	—
11	Учетный номер проекта межевания территории	—
12	Дополнительные сведения об образовании земельного участка	—
13	Сведения о земельных участках (землях общего пользования, территории общего пользования), посредством которых обеспечивается доступ	40:26:000043:33
14.	Иные сведения	—

4. Пояснения к сведениям об образуемом земельном участке **40:26:000043:33:ЗУ1972** **:**

обозначение земельного участка

1.	

1. Сведения о характерных точках границ образуемого земельного участка **40:26:000043:33:ЗУ3296** **:**

обозначение земельного участка

Система координат МСК-40 Зона № 1

Обозначение характерных точек границ	Координаты, м		Метод определения координат	Формулы, примененные для расчета средней квадратической погрешности определения координат характерных точек границ (M_t), с подставленными в такие формулы значениями и итоговые (вычисленные) значения M_t, м	Описание закрепления точки
	X	Y			
1	2	3	4	5	6
н2474У	437057,53	1298108,43	Метод спутниковых геодезических измерений (определений)	$M_t = \sqrt{m_0^2 + m_1^2}$	—

н2337У	437056,25	1298111,52	Метод спутниковых геодезических измерений (определений)	$M_t = \sqrt{m_0^2 + m_1^2}$	—
н2336У	437050,47	1298109,30	Метод спутниковых геодезических измерений (определений)	$M_t = \sqrt{m_0^2 + m_1^2}$	—
н2341У	437051,82	1298106,16	Метод спутниковых геодезических измерений (определений)	$M_t = \sqrt{m_0^2 + m_1^2}$	—
н2474У	437057,53	1298108,43	Метод спутниковых геодезических измерений (определений)	$M_t = \sqrt{m_0^2 + m_1^2}$	—

2. Сведения о частях границ образуемого земельного участка **40:26:000043:33:ЗУ3296** **:**

обозначение земельного участка

Обозначение части границ		Горизонтальное проложение (S), м	Описание прохождения части границ	Сведения о согласовании местоположения границ (согласовано/спорное)
от т.	до т.			
1	2	3	4	5
н2474У	н2337У	3,34	—	—
н2337У	н2336У	6,19	—	—
н2336У	н2341У	3,42	—	—
н2341У	н2474У	6,14	—	—

3. Сведения о характеристиках образуемого земельного участка **40:26:000043:33:ЗУ3296** **:**

обозначение земельного участка

№ п/п	Наименование характеристик земельного участка	Значение характеристики
1	2	3
1.	Адрес земельного участка	—
1.1.	Сведения о местоположении земельного участка (при отсутствии адреса) в структурированном в соответствии с федеральной информационной адресной системой виде	Калужская обл., г. Калуга
1.2.	Дополнительные сведения о местоположении земельного участка	—
2	Категория земель	Земли населенных пунктов
3	Вид (виды) разрешенного использования	Хранение автотранспорта
3.1.	Дополнительные сведения об использовании земельного участка	—
4.	Реестровый номер границ территориальной зоны или в случае отсутствия такого реестрового номера ее индивидуальное обозначение (вид, тип, номер, индекс)	—
5.	Площадь земельного участка ± величина предельной погрешности определения (вычисления) площади (**Р ± ΔР**), **м²**	21±2
6.	Формула, примененная для вычисления предельной погрешности определения площади земельного участка, с подставленными значениями и итоговые (вычисленные) значения (**ΔР**), м2	$\Delta P = 3,5 \cdot M_t \cdot \sqrt{P_{док}} = 3,5 \cdot 0,10 \cdot \sqrt{21} = 2$
7.	Предельный минимальный и максимальный размеры земельного участка (**Рмин и Рмакс), м²**	—
8.	Кадастровый или иной государственный учетный номер (инвентарный) объекта	—

1	2	3
	недвижимости, расположенного на образуемом земельном участке	
9.	Кадастровые номера исходных земельных участков	40:26:000043:33
9.1.	Кадастровый номер входящего в состав земельного участка, представляющего собой единое землепользование (номер контура многоконтурного земельного участка), преобразование которого осуществляется	—
9.2.	Кадастровые номера земельных участков, исключаемых из состава измененного (исходного) земельного участка, представляющего собой единое землепользование	—
9.3.	Кадастровый или иной государственный учетный номер (инвентарный) объекта недвижимости, расположенного на измененном земельном участке	—
10.	Условный номер земельного участка	—
11	Учетный номер проекта межевания территории	—
12	Дополнительные сведения об образовании земельного участка	—
13	Сведения о земельных участках (землях общего пользования, территории общего пользования), посредством которых обеспечивается доступ	40:26:000043:33
14.	Иные сведения	—

4. Пояснения к сведениям об образуемом земельном участке **40:26:000043:33:ЗУ3296** :

обозначение земельного участка

1.	

1. Сведения о характерных точках границ образуемого земельного участка **40:26:000043:33:ЗУ3297** :

обозначение земельного участка

Система координат МСК-40 Зона № 1

Обозначение характерных точек границ	Координаты, м		Метод определения координат	Формулы, примененные для расчета средней квадратической погрешности определения координат характерных точек границ (M_t), с подставленными в такие формулы значениями и итоговые (вычисленные) значения M_t, м	Описание закрепления точки
	X	Y			
1	2	3	4	5	6
н1811У	437070,48	1298095,00	Метод спутниковых геодезических измерений (определений)	$M_t = \sqrt{m_0^2 + m_1^2}$	—
н1810У	437076,30	1298097,35	Метод спутниковых геодезических измерений (определений)	$M_t = \sqrt{m_0^2 + m_1^2}$	—
н1809У	437074,91	1298100,57	Метод спутниковых геодезических измерений (определений)	$M_t = \sqrt{m_0^2 + m_1^2}$	—
н1817У	437069,15	1298098,23	Метод спутниковых геодезических измерений (определений)	$M_t = \sqrt{m_0^2 + m_1^2}$	—
н1811У	437070,48	1298095,00	Метод спутниковых геодезических измерений (определений)	$M_t = \sqrt{m_0^2 + m_1^2}$	—

2. Сведения о частях границ образуемого земельного участка **40:26:000043:33:ЗУ3297** :

обозначение земельного участка

Обозначение части границ		Горизонтальное проложение (S), м	Описание прохождения части границ	Сведения о согласовании местоположения границ (согласовано/спорное)
от т.	до т.			
1	2	3	4	5
н1811У	н1810У	6,28	—	—
н1810У	н1809У	3,51	—	—
н1809У	н1817У	6,22	—	—
н1817У	н1811У	3,49	—	—

3. Сведения о характеристиках образуемого земельного участка **40:26:000043:33:ЗУ3297** :

обозначение земельного участка

№ п/п	Наименование характеристик земельного участка	Значение характеристики
1	2	3
1.	Адрес земельного участка	—
1.1.	Сведения о местоположении земельного участка (при отсутствии адреса) в структурированном в соответствии с федеральной информационной адресной системой виде	Калужская обл., г. Калуга
1.2.	Дополнительные сведения о местоположении земельного участка	—
2	Категория земель	Земли населенных пунктов
3	Вид (виды) разрешенного использования	Хранение автотранспорта
3.1.	Дополнительные сведения об использовании земельного участка	—
4.	Реестровый номер границ территориальной зоны или в случае отсутствия такого реестрового номера ее индивидуальное обозначение (вид, тип, номер, индекс)	—
5.	Площадь земельного участка ± величина предельной погрешности определения (вычисления) площади (**Р ± ΔР**), **м²**	22±2
6.	Формула, примененная для вычисления предельной погрешности определения площади земельного участка, с подставленными значениями и итоговые (вычисленные) значения (**ΔР**), м2	$\Delta P = 3,5 \cdot M_t \cdot \sqrt{P_{док}} = 3,5 \cdot 0,10 \cdot \sqrt{22} = 2$
7.	Предельный минимальный и максимальный размеры земельного участка (**Рмин и Рмакс), м²**	—
8.	Кадастровый или иной государственный учетный номер (инвентарный) объекта недвижимости, расположенного на образуемом земельном участке	—
9.	Кадастровые номера исходных земельных участков	40:26:000043:33
9.1.	Кадастровый номер входящего в состав земельного участка, представляющего собой единое землепользование (номер контура многоконтурного земельного участка), преобразование которого осуществляется	—
9.2.	Кадастровые номера земельных участков, исключаемых из состава измененного (исходного) земельного участка, представляющего собой единое землепользование	—
9.3.	Кадастровый или иной государственный учетный номер (инвентарный) объекта недвижимости, расположенного на измененном земельном участке	—
10.	Условный номер земельного участка	—
11	Учетный номер проекта межевания территории	—
12	Дополнительные сведения об образовании земельного участка	—

1	2	3
13	Сведения о земельных участках (землях общего пользования, территории общего пользования), посредством которых обеспечивается доступ	40:26:000043:33
14.	Иные сведения	—

4. Пояснения к сведениям об образуемом земельном участке **40:26:000043:33:ЗУ3297** :

обозначение земельного участка

1.	

1. Сведения о характерных точках границ образуемого земельного участка **40:26:000043:33:ЗУ3298** :

обозначение земельного участка

Система координат МСК-40 Зона № 1

Обозначение характерных точек границ	Координаты, м		Метод определения координат	Формулы, примененные для расчета средней квадратической погрешности определения координат характерных точек границ (M_t), с подставленными в такие формулы значениями и итоговые (вычисленные) значения M_t, м	Описание закрепления точки
	X	Y			
1	2	3	4	5	6
н1640У	437106,30	1298081,17	Метод спутниковых геодезических измерений (определений)	$M_t = \sqrt{m_0^2 + m_1^2}$	—
н1639У	437111,79	1298084,12	Метод спутниковых геодезических измерений (определений)	$M_t = \sqrt{m_0^2 + m_1^2}$	—
н1650У	437110,20	1298087,12	Метод спутниковых геодезических измерений (определений)	$M_t = \sqrt{m_0^2 + m_1^2}$	—
н1645У	437104,64	1298084,31	Метод спутниковых геодезических измерений (определений)	$M_t = \sqrt{m_0^2 + m_1^2}$	—
н1643У	437104,73	1298084,13	Метод спутниковых геодезических измерений (определений)	$M_t = \sqrt{m_0^2 + m_1^2}$	—
н1640У	437106,30	1298081,17	Метод спутниковых геодезических измерений (определений)	$M_t = \sqrt{m_0^2 + m_1^2}$	—

2. Сведения о частях границ образуемого земельного участка **40:26:000043:33:ЗУ3298** :

обозначение земельного участка

Обозначение части границ		Горизонтальное проложение (S), м	Описание прохождения части границ	Сведения о согласовании местоположения границ (согласовано/спорное)
от т.	до т.			
1	2	3	4	5
н1640У	н1639У	6,23	—	—

н1639У	н1650У	3,40	—	—
н1650У	н1645У	6,23	—	—
н1645У	н1643У	0,20	—	—
н1643У	н1640У	3,35	—	—

3. Сведения о характеристиках образуемого земельного участка **40:26:000043:33:ЗУ3298** **:**

обозначение земельного участка

№ п/п	Наименование характеристик земельного участка	Значение характеристики
1	2	3
1.	Адрес земельного участка	—
1.1.	Сведения о местоположении земельного участка (при отсутствии адреса) в структурированном в соответствии с федеральной информационной адресной системой виде	Калужская обл., г. Калуга
1.2.	Дополнительные сведения о местоположении земельного участка	—
2	Категория земель	Земли населенных пунктов
3	Вид (виды) разрешенного использования	Хранение автотранспорта
3.1.	Дополнительные сведения об использовании земельного участка	—
4.	Реестровый номер границ территориальной зоны или в случае отсутствия такого реестрового номера ее индивидуальное обозначение (вид, тип, номер, индекс)	—
5.	Площадь земельного участка ± величина предельной погрешности определения (вычисления) площади (**Р ± ΔР**), **м²**	22±2
6.	Формула, примененная для вычисления предельной погрешности определения площади земельного участка, с подставленными значениями и итоговые (вычисленные) значения (**ΔР**), м2	$\Delta P = 3,5 \cdot M_t \cdot \sqrt{P_{док}} = 3,5 \cdot 0,10 \cdot \sqrt{22} = 2$
7.	Предельный минимальный и максимальный размеры земельного участка (**Рмин и Рмакс), м²**	—
8.	Кадастровый или иной государственный учетный номер (инвентарный) объекта недвижимости, расположенного на образуемом земельном участке	—
9.	Кадастровые номера исходных земельных участков	40:26:000043:33
9.1.	Кадастровый номер входящего в состав земельного участка, представляющего собой единое землепользование (номер контура многоконтурного земельного участка), преобразование которого осуществляется	—
9.2.	Кадастровые номера земельных участков, исключаемых из состава измененного (исходного) земельного участка, представляющего собой единое землепользование	—
9.3.	Кадастровый или иной государственный учетный номер (инвентарный) объекта недвижимости, расположенного на измененном земельном участке	—
10.	Условный номер земельного участка	—
11	Учетный номер проекта межевания территории	—
12	Дополнительные сведения об образовании земельного участка	—
13	Сведения о земельных участках (землях общего пользования, территории общего пользования), посредством которых обеспечивается доступ	40:26:000043:33
14.	Иные сведения	—

4. Пояснения к сведениям об образуемом земельном участке **40:26:000043:33:ЗУ3298** :

обозначение земельного участка

1.	

1. Сведения о характерных точках границ образуемого земельного участка **40:26:000043:33:ЗУ3299** :

обозначение земельного участка

Система координат МСК-40

Зона № 1

Обозначение характерных точек границ	Координаты, м		Метод определения координат	Формулы, примененные для расчета средней квадратической погрешности определения координат характерных точек границ (M_t), с подставленными в такие формулы значениями и итоговые (вычисленные) значения M_t, м	Описание закрепления точки
	X	Y			
1	2	3	4	5	6
н1670У	437099,10	1298108,82	Метод спутниковых геодезических измерений (определений)	$M_t = \sqrt{m_0^2 + m_1^2}$	—
н1679У	437097,49	1298111,90	Метод спутниковых геодезических измерений (определений)	$M_t = \sqrt{m_0^2 + m_1^2}$	—
н1683У	437092,15	1298109,30	Метод спутниковых геодезических измерений (определений)	$M_t = \sqrt{m_0^2 + m_1^2}$	—
н1677У	437092,26	1298109,09	Метод спутниковых геодезических измерений (определений)	$M_t = \sqrt{m_0^2 + m_1^2}$	—
н1671У	437093,67	1298106,18	Метод спутниковых геодезических измерений (определений)	$M_t = \sqrt{m_0^2 + m_1^2}$	—
н1670У	437099,10	1298108,82	Метод спутниковых геодезических измерений (определений)	$M_t = \sqrt{m_0^2 + m_1^2}$	—

2. Сведения о частях границ образуемого земельного участка **40:26:000043:33:ЗУ3299** :

обозначение земельного участка

Обозначение части границ		Горизонтальное проложение (S), м	Описание прохождения части границ	Сведения о согласовании местоположения границ (согласовано/спорное)
от т.	до т.			
1	2	3	4	5
н1670У	н1679У	3,48	—	—
н1679У	н1683У	5,94	—	—
н1683У	н1677У	0,24	—	—
н1677У	н1671У	3,23	—	—
н1671У	н1670У	6,04	—	—

3. Сведения о характеристиках образуемого земельного участка **40:26:000043:33:ЗУ3299** :

обозначение земельного участка

№ п/п	Наименование характеристик земельного участка	Значение характеристики
1	2	3
1.	Адрес земельного участка	—
1.1.	Сведения о местоположении земельного участка (при отсутствии адреса) в структурированном в соответствии с федеральной информационной адресной системой виде	Калужская обл., г. Калуга
1.2.	Дополнительные сведения о местоположении земельного участка	—
2	Категория земель	Земли населенных пунктов
3	Вид (виды) разрешенного использования	Хранение автотранспорта
3.1.	Дополнительные сведения об использовании земельного участка	—
4.	Реестровый номер границ территориальной зоны или в случае отсутствия такого реестрового номера ее индивидуальное обозначение (вид, тип, номер, индекс)	—
5.	Площадь земельного участка ± величина предельной погрешности определения (вычисления) площади (**Р ± ΔР**), **м²**	21±2
6.	Формула, примененная для вычисления предельной погрешности определения площади земельного участка, с подставленными значениями и итоговые (вычисленные) значения (**ΔР**), м2	$\Delta P = 3,5 \cdot M_t \cdot \sqrt{P_{док}} = 3,5 \cdot 0,10 \cdot \sqrt{21} = 2$
7.	Предельный минимальный и максимальный размеры земельного участка (**Рмин и Рмакс), м²**	—
8.	Кадастровый или иной государственный учетный номер (инвентарный) объекта недвижимости, расположенного на образуемом земельном участке	—
9.	Кадастровые номера исходных земельных участков	40:26:000043:33
9.1.	Кадастровый номер входящего в состав земельного участка, представляющего собой единое землепользование (номер контура многоконтурного земельного участка), преобразование которого осуществляется	—
9.2.	Кадастровые номера земельных участков, исключаемых из состава измененного (исходного) земельного участка, представляющего собой единое землепользование	—
9.3.	Кадастровый или иной государственный учетный номер (инвентарный) объекта недвижимости, расположенного на измененном земельном участке	—
10.	Условный номер земельного участка	—
11	Учетный номер проекта межевания территории	—
12	Дополнительные сведения об образовании земельного участка	—
13	Сведения о земельных участках (землях общего пользования, территории общего пользования), посредством которых обеспечивается доступ	40:26:000043:33
14.	Иные сведения	—

4. Пояснения к сведениям об образуемом земельном участке **40:26:000043:33:ЗУ3299** :

обозначение земельного участка

1.	

1. Сведения о характерных точках границ образуемого земельного участка **40:26:000043:33:ЗУ3300** :

обозначение земельного участка

Система координат МСК-40 Зона № 1

Обозначение характерных точек границ	Координаты, м		Метод определения координат	Формулы, примененные для расчета средней квадратической погрешности определения координат характерных точек границ (M_t), с подставленными в такие формулы значениями и итоговые (вычисленные) значения M_t, м	Описание закрепления точки
	X	Y			
1	2	3	4	5	6
н1562У	437123,60	1298089,80	Метод спутниковых геодезических измерений (определений)	$M_t = \sqrt{m_0^2 + m_1^2}$	—
н1561У	437122,05	1298092,83	Метод спутниковых геодезических измерений (определений)	$M_t = \sqrt{m_0^2 + m_1^2}$	—
н1565У	437122,00	1298092,92	Метод спутниковых геодезических измерений (определений)	$M_t = \sqrt{m_0^2 + m_1^2}$	—
н1574У	437116,30	1298089,99	Метод спутниковых геодезических измерений (определений)	$M_t = \sqrt{m_0^2 + m_1^2}$	—
н1573У	437117,81	1298086,83	Метод спутниковых геодезических измерений (определений)	$M_t = \sqrt{m_0^2 + m_1^2}$	—
н1562У	437123,60	1298089,80	Метод спутниковых геодезических измерений (определений)	$M_t = \sqrt{m_0^2 + m_1^2}$	—

2. Сведения о частях границ образуемого земельного участка **40:26:000043:33:ЗУ3300** :

обозначение земельного участка

Обозначение части границ		Горизонтальное проложение (S), м	Описание прохождения части границ	Сведения о согласовании местоположения границ (согласовано/спорное)
от т.	до т.			
1	2	3	4	5
н1562У	н1561У	3,40	—	—
н1561У	н1565У	0,10	—	—
н1565У	н1574У	6,41	—	—
н1574У	н1573У	3,50	—	—
н1573У	н1562У	6,51	—	—

3. Сведения о характеристиках образуемого земельного участка **40:26:000043:33:ЗУ3300** :

обозначение земельного участка

№ п/п	Наименование характеристик земельного участка	Значение характеристики
1	2	3
1.	Адрес земельного участка	—

1	2	3
1.1.	Сведения о местоположении земельного участка (при отсутствии адреса) в структурированном в соответствии с федеральной информационной адресной системой виде	Калужская обл., г. Калуга
1.2.	Дополнительные сведения о местоположении земельного участка	—
2	Категория земель	Земли населенных пунктов
3	Вид (виды) разрешенного использования	Хранение автотранспорта
3.1.	Дополнительные сведения об использовании земельного участка	—
4.	Реестровый номер границ территориальной зоны или в случае отсутствия такого реестрового номера ее индивидуальное обозначение (вид, тип, номер, индекс)	—
5.	Площадь земельного участка ± величина предельной погрешности определения (вычисления) площади (**Р ± ΔР**), **м²**	23±2
6.	Формула, примененная для вычисления предельной погрешности определения площади земельного участка, с подставленными значениями и итоговые (вычисленные) значения (**ΔР**), м2	$\Delta P = 3{,}5 \cdot M_t \cdot \sqrt{P_{док}} = 3{,}5 \cdot 0{,}10 \cdot \sqrt{23} = 2$
7.	Предельный минимальный и максимальный размеры земельного участка (**Рмин и Рмакс), м²**	—
8.	Кадастровый или иной государственный учетный номер (инвентарный) объекта недвижимости, расположенного на образуемом земельном участке	—
9.	Кадастровые номера исходных земельных участков	40:26:000043:33
9.1.	Кадастровый номер входящего в состав земельного участка, представляющего собой единое землепользование (номер контура многоконтурного земельного участка), преобразование которого осуществляется	—
9.2.	Кадастровые номера земельных участков, исключаемых из состава измененного (исходного) земельного участка, представляющего собой единое землепользование	—
9.3.	Кадастровый или иной государственный учетный номер (инвентарный) объекта недвижимости, расположенного на измененном земельном участке	—
10.	Условный номер земельного участка	—
11	Учетный номер проекта межевания территории	—
12	Дополнительные сведения об образовании земельного участка	—
13	Сведения о земельных участках (землях общего пользования, территории общего пользования), посредством которых обеспечивается доступ	40:26:000043:33
14.	Иные сведения	—

4. Пояснения к сведениям об образуемом земельном участке **40:26:000043:33:ЗУ3300** **:**

обозначение земельного участка

1.	

1. Сведения о характерных точках границ образуемого земельного участка **40:26:000043:33:ЗУ3301** **:**

обозначение земельного участка

Система координат МСК-40

Зона № 1

Обозначение характерных точек границ	Координаты, м		Метод определения координат	Формулы, примененные для расчета средней квадратической погрешности определения координат характерных точек границ (M_t), с подставленными в такие формулы значениями и итоговые (вычисленные) значения M_t, м	Описание закрепления точки
	X	Y			
1	2	3	4	5	6
н1568У	437120,35	1298096,15	Метод спутниковых геодезических измерений (определений)	$M_t = \sqrt{m_0^2 + m_1^2}$	—
н1567У	437118,83	1298099,10	Метод спутниковых геодезических измерений (определений)	$M_t = \sqrt{m_0^2 + m_1^2}$	—
н1576У	437113,20	1298096,20	Метод спутниковых геодезических измерений (определений)	$M_t = \sqrt{m_0^2 + m_1^2}$	—
н1575У	437114,68	1298093,24	Метод спутниковых геодезических измерений (определений)	$M_t = \sqrt{m_0^2 + m_1^2}$	—
н1568У	437120,35	1298096,15	Метод спутниковых геодезических измерений (определений)	$M_t = \sqrt{m_0^2 + m_1^2}$	—

2. Сведения о частях границ образуемого земельного участка **40:26:000043:33:ЗУ3301** :

обозначение земельного участка

Обозначение части границ		Горизонтальное проложение (S), м	Описание прохождения части границ	Сведения о согласовании местоположения границ (согласовано/спорное)
от т.	до т.			
1	2	3	4	5
н1568У	н1567У	3,32	—	—
н1567У	н1576У	6,33	—	—
н1576У	н1575У	3,31	—	—
н1575У	н1568У	6,37	—	—

3. Сведения о характеристиках образуемого земельного участка **40:26:000043:33:ЗУ3301** :

обозначение земельного участка

№ п/п	Наименование характеристик земельного участка	Значение характеристики
1	2	3
1.	Адрес земельного участка	—
1.1.	Сведения о местоположении земельного участка (при отсутствии адреса) в структурированном в соответствии с федеральной информационной адресной системой виде	Калужская обл., г. Калуга
1.2.	Дополнительные сведения о местоположении земельного участка	—
2	Категория земель	Земли населенных пунктов
3	Вид (виды) разрешенного использования	Хранение автотранспорта

1	2	3
3.1.	Дополнительные сведения об использовании земельного участка	—
4.	Реестровый номер границ территориальной зоны или в случае отсутствия такого реестрового номера ее индивидуальное обозначение (вид, тип, номер, индекс)	—
5.	Площадь земельного участка ± величина предельной погрешности определения (вычисления) площади (**Р ± ΔР**), **м²**	21±2
6.	Формула, примененная для вычисления предельной погрешности определения площади земельного участка, с подставленными значениями и итоговые (вычисленные) значения (**ΔР**), м2	$\Delta P = 3{,}5 \cdot M_t \cdot \sqrt{P_{док}} = 3{,}5 \cdot 0{,}10 \cdot \sqrt{21} = 2$
7.	Предельный минимальный и максимальный размеры земельного участка (**Рмин и Рмакс), м²**	—
8.	Кадастровый или иной государственный учетный номер (инвентарный) объекта недвижимости, расположенного на образуемом земельном участке	—
9.	Кадастровые номера исходных земельных участков	40:26:000043:33
9.1.	Кадастровый номер входящего в состав земельного участка, представляющего собой единое землепользование (номер контура многоконтурного земельного участка), преобразование которого осуществляется	—
9.2.	Кадастровые номера земельных участков, исключаемых из состава измененного (исходного) земельного участка, представляющего собой единое землепользование	—
9.3.	Кадастровый или иной государственный учетный номер (инвентарный) объекта недвижимости, расположенного на измененном земельном участке	—
10.	Условный номер земельного участка	—
11	Учетный номер проекта межевания территории	—
12	Дополнительные сведения об образовании земельного участка	—
13	Сведения о земельных участках (землях общего пользования, территории общего пользования), посредством которых обеспечивается доступ	40:26:000043:33
14.	Иные сведения	—

4. Пояснения к сведениям об образуемом земельном участке **40:26:000043:33:ЗУ3301** **:**

обозначение земельного участка

1.	

1. Сведения о характерных точках границ образуемого земельного участка **40:26:000043:33:ЗУ3302** **:**

обозначение земельного участка

Система координат МСК-40 Зона № 1

Обозначение характерных точек границ	Координаты, м		Метод определения координат	Формулы, примененные для расчета средней квадратической погрешности определения координат характерных точек границ (M_t), с подставленными в такие формулы значениями и итоговые (вычисленные) значения M_t, м	Описание закрепления точки
	X	Y			
1	2	3	4	5	6
н1444У	437155,83	1298082,56	Метод спутниковых геодезических измерений (определений)	$M_t = \sqrt{m_0^2 + m_1^2}$	—

н1453У	437154,05	1298086,10	Метод спутниковых геодезических измерений (определений)	$M_t = \sqrt{m_0^2 + m_1^2}$	—
н1448У	437148,28	1298083,32	Метод спутниковых геодезических измерений (определений)	$M_t = \sqrt{m_0^2 + m_1^2}$	—
н1446У	437149,82	1298080,13	Метод спутниковых геодезических измерений (определений)	$M_t = \sqrt{m_0^2 + m_1^2}$	—
н1445У	437150,01	1298079,75	Метод спутниковых геодезических измерений (определений)	$M_t = \sqrt{m_0^2 + m_1^2}$	—
н1444У	437155,83	1298082,56	Метод спутниковых геодезических измерений (определений)	$M_t = \sqrt{m_0^2 + m_1^2}$	—

2. Сведения о частях границ образуемого земельного участка **40:26:000043:33:ЗУ3302** **:**

обозначение земельного участка

Обозначение части границ		Горизонтальное проложение (S), м	Описание прохождения части границ	Сведения о согласовании местоположения границ (согласовано/спорное)
от т.	до т.			
1	2	3	4	5
н1444У	н1453У	3,96	—	—
н1453У	н1448У	6,40	—	—
н1448У	н1446У	3,54	—	—
н1446У	н1445У	0,42	—	—
н1445У	н1444У	6,46	—	—

3. Сведения о характеристиках образуемого земельного участка **40:26:000043:33:ЗУ3302** **:**

обозначение земельного участка

№ п/п	Наименование характеристик земельного участка	Значение характеристики
1	2	3
1.	Адрес земельного участка	—
1.1.	Сведения о местоположении земельного участка (при отсутствии адреса) в структурированном в соответствии с федеральной информационной адресной системой виде	Калужская обл., г. Калуга
1.2.	Дополнительные сведения о местоположении земельного участка	—
2	Категория земель	Земли населенных пунктов
3	Вид (виды) разрешенного использования	Хранение автотранспорта
3.1.	Дополнительные сведения об использовании земельного участка	—
4.	Реестровый номер границ территориальной зоны или в случае отсутствия такого реестрового номера ее индивидуальное обозначение (вид, тип, номер, индекс)	—
5.	Площадь земельного участка ± величина предельной погрешности определения (вычисления) площади (**Р ± ΔР**), **м²**	26±2
6.	Формула, примененная для вычисления предельной погрешности определения площади земельного участка, с подставленными значениями и итоговые (вычисленные) значения	$\Delta P = 3,5 \cdot M_t \cdot \sqrt{P_{док}} = 3,5 \cdot 0,10 \cdot \sqrt{26} = 2$

1	2	3
	(**ΔР**), м2	
7.	Предельный минимальный и максимальный размеры земельного участка (**Рмин и Рмакс), м^2**	—
8.	Кадастровый или иной государственный учетный номер (инвентарный) объекта недвижимости, расположенного на образуемом земельном участке	—
9.	Кадастровые номера исходных земельных участков	40:26:000043:33
9.1.	Кадастровый номер входящего в состав земельного участка, представляющего собой единое землепользование (номер контура многоконтурного земельного участка), преобразование которого осуществляется	—
9.2.	Кадастровые номера земельных участков, исключаемых из состава измененного (исходного) земельного участка, представляющего собой единое землепользование	—
9.3.	Кадастровый или иной государственный учетный номер (инвентарный) объекта недвижимости, расположенного на измененном земельном участке	—
10.	Условный номер земельного участка	—
11	Учетный номер проекта межевания территории	—
12	Дополнительные сведения об образовании земельного участка	—
13	Сведения о земельных участках (землях общего пользования, территории общего пользования), посредством которых обеспечивается доступ	40:26:000043:33
14.	Иные сведения	—

4. Пояснения к сведениям об образуемом земельном участке **40:26:000043:33:ЗУ3302** **:**

обозначение земельного участка

1.	

1. Сведения о характерных точках границ образуемого земельного участка **40:26:000043:33:ЗУ3304** **:**

обозначение земельного участка

Система координат МСК-40 Зона № 1

Обозначение характерных точек границ	Координаты, м		Метод определения координат	Формулы, примененные для расчета средней квадратической погрешности определения координат характерных точек границ (M_t), с подставленными в такие формулы значениями и итоговые (вычисленные) значения M_t, м	Описание закрепления точки
	X	Y			
1	2	3	4	5	6
н1050У	437244,24	1298095,74	Метод спутниковых геодезических измерений (определений)	$M_t = \sqrt{m_0^2 + m_1^2}$	—
н1053У	437242,76	1298098,92	Метод спутниковых геодезических измерений (определений)	$M_t = \sqrt{m_0^2 + m_1^2}$	—
н1052У	437236,82	1298096,15	Метод спутниковых геодезических измерений (определений)	$M_t = \sqrt{m_0^2 + m_1^2}$	—

н1051У	437238,34	1298092,99	Метод спутниковых геодезических измерений (определений)	$M_t = \sqrt{m_0^2 + m_1^2}$	—
н1050У	437244,24	1298095,74	Метод спутниковых геодезических измерений (определений)	$M_t = \sqrt{m_0^2 + m_1^2}$	—

2. Сведения о частях границ образуемого земельного участка **40:26:000043:33:ЗУ3304** **:**

обозначение земельного участка

Обозначение части границ		Горизонтальное проложение (S), м	Описание прохождения части границ	Сведения о согласовании местоположения границ (согласовано/спорное)
от т.	до т.			
1	2	3	4	5
н1050У	н1053У	3,51	—	—
н1053У	н1052У	6,55	—	—
н1052У	н1051У	3,51	—	—
н1051У	н1050У	6,51	—	—

3. Сведения о характеристиках образуемого земельного участка **40:26:000043:33:ЗУ3304** **:**

обозначение земельного участка

№ п/п	Наименование характеристик земельного участка	Значение характеристики
1	2	3
1.	Адрес земельного участка	—
1.1.	Сведения о местоположении земельного участка (при отсутствии адреса) в структурированном в соответствии с федеральной информационной адресной системой виде	Калужская обл., г. Калуга
1.2.	Дополнительные сведения о местоположении земельного участка	—
2	Категория земель	Земли населенных пунктов
3	Вид (виды) разрешенного использования	Хранение автотранспорта
3.1.	Дополнительные сведения об использовании земельного участка	—
4.	Реестровый номер границ территориальной зоны или в случае отсутствия такого реестрового номера ее индивидуальное обозначение (вид, тип, номер, индекс)	—
5.	Площадь земельного участка ± величина предельной погрешности определения (вычисления) площади (**Р ± ΔР**), **м²**	23±2
6.	Формула, примененная для вычисления предельной погрешности определения площади земельного участка, с подставленными значениями и итоговые (вычисленные) значения (**ΔР**), м2	$\Delta P = 3,5 \cdot M_t \cdot \sqrt{P_{док}} = 3,5 \cdot 0,10 \cdot \sqrt{23} = 2$
7.	Предельный минимальный и максимальный размеры земельного участка (**Рмин и Рмакс), м²**	—
8.	Кадастровый или иной государственный учетный номер (инвентарный) объекта недвижимости, расположенного на образуемом земельном участке	—
9.	Кадастровые номера исходных земельных участков	40:26:000043:33
9.1.	Кадастровый номер входящего в состав земельного участка, представляющего собой единое землепользование (номер контура многоконтурного земельного участка), преобразование которого осуществляется	—
9.2.	Кадастровые номера земельных участков, исключаемых из состава измененного	—

1	2	3
	(исходного) земельного участка, представляющего собой единое землепользование	
9.3.	Кадастровый или иной государственный учетный номер (инвентарный) объекта недвижимости, расположенного на измененном земельном участке	—
10.	Условный номер земельного участка	—
11	Учетный номер проекта межевания территории	—
12	Дополнительные сведения об образовании земельного участка	—
13	Сведения о земельных участках (землях общего пользования, территории общего пользования), посредством которых обеспечивается доступ	40:26:000043:33
14.	Иные сведения	—

4. Пояснения к сведениям об образуемом земельном участке **40:26:000043:33:ЗУ3304** **:**

обозначение земельного участка

1.	

Условные обозначения:

– существующая часть границы земельного участка,

– характерная точка границы земельного участка,

– часть контура здания, сооружения, объекта незавершенного строительства, образованного проекцией существующего наземного конструктивного элемента здания, сооружения, объекта незавершенного строительства,

– часть контура здания, сооружения, объекта незавершенного строительства, образованного проекцией существующего надземного конструктивного элемента здания, сооружения, объекта незавершенного строительства,

– часть контура здания, сооружения, объекта незавершенного строительства, образованного проекцией существующего подземного конструктивного элемента здания, сооружения, объекта незавершенного строительства,

– пункт государственной геодезической сети,

– направления геодезических построений при создании съемочного обоснования,

контур здания, сооружения, объекта незавершенного строительства, размеры которого не могут быть переданы в масштабе графической части

– вновь образованная или уточненная часть границы земельного участка,

– характерная точка контура здания,

– часть контура здания, сооружения, объекта незавершенного строительства, образованного проекцией вновь образованного наземного конструктивного элемента здания, сооружения, объекта незавершенного строительства,

– часть контура здания, сооружения, объекта незавершенного строительства, образованного проекцией вновь образованного надземного конструктивного элемента здания, сооружения, объекта незавершенного строительства,

– часть контура здания, сооружения, объекта незавершенного строительства, образованного проекцией вновь образованного подземного конструктивного элемента здания, сооружения, объекта незавершенного строительства,

– пункт опорной межевой сети,

– направления геодезических построений при определении координат характерных точек границ земельного участка,

контур сооружения, объекта незавершенного строительства, представляющий собой окружность, размеры которой не могут быть переданы в масштабе графической части

1	2	3	4	5	6
4	—	01.06.2022	б/н	Проект межевания территории в границе территориальной зоны размещения объектов транспортной и инженерной инфраструктур (Т-3) в районе ул. Гурьянова	включен в приложение
5	—	—	—	Постановление об утверждении ПМТ	включен в приложение

7. Пояснения к карте-плану территории:

Пояснительная записка

На территории кадастрового квартала 40:26:000043 «Геоид» в соответствии с муниципальным контрактом по выполнению комплексных кадастровых работ от 11.03.2022 № 0137200001222000144/01 выполнены комплексные кадастровые работы.
Общая площадь кадастрового квартала – 39.88 Га.
По сведениям ЕГРН, на территории кадастрового квартала находятся 73 земельных участка, а также расположено 2079 объектов капитального строительства.
В соответствии с правилами землепользования и застройки городского округа "Город Калуга", утвержденными Решением Городской Думы города Калуги от 14.12.2011 № 247 (ред. от 08.12.2021 № 283) "Об утверждении Правил землепользования и застройки городского округа "Город Калуга", зона ТЗ «Зона размещения объектов транспортной и инженерной инфраструктуры».
Границы земельных участков установлены по их фактическому использованию. При выполнении комплексных кадастровых работ площади уточняемых/исправляемых земельных участков определялись в соответствии с требованиями законодательства: фактическая площадь земельного участка не должна быть меньше площади земельного участка, сведения о которой относительно этого земельного участка содержатся в Едином государственном реестре недвижимости, более чем на десять процентов, в противном случае сведения о таком земельном участке включаются в карту-план территории при наличии письменного согласия правообладателя такого земельного участка с результатами комплексных кадастровых работ; больше площади земельного участка, сведения о которой относительно этого земельного участка содержатся в Едином государственном реестре недвижимости, более чем на величину предельного минимального размера земельного участка, установленного в соответствии с федеральным законом для земель соответствующих целевого назначения и разрешенного использования; больше площади земельного участка, сведения о которой относительно этого земельного участка содержатся в Едином государственном реестре недвижимости, более чем на десять процентов, если предельный минимальный размер земельного участка не установлен.
Уточнение земельных участков, сведения о которых были уточнены в ЕГРН, проводилось в связи с уточнением погрешности определения координат характерных точек границ земельного участка.
Также в границы уточненных земельных участков были добавлены створные точки, чтобы избежать пересечения или чересполосицы со смежными земельными участками.

Сведения о пунктах геодезической сети и средствах измерений

1. Сведения о пунктах геодезической сети:

№ п/п	Вид геодезической сети	Название пункта и тип знака геодезической сети	Система координат пункта геодезической сети	Координаты пункта, м		Дата обследования 4 апреля 2022 г. Сведения о состоянии		
				X	Y	наружного знака пункта	центра пункта	марки центра пункта
1	2	3	4	5	6	7	8	9
1	—	Турынино, пир.	МСК-40	432176,12	1306530,21	сохранился	сохранился	сохранился
2	—	Шопино, сигн.	МСК-40	428559,35	1292949,08	сохранился	сохранился	сохранился
3	—	Петрово, сигн.	МСК-40	441933,13	1301273,46	сохранился	сохранился	сохранился

2. Сведения об использованных средствах измерений:

№ п/п	Наименование и обозначение типа средства измерений - прибора (инструмента, аппаратуры)	Заводской или серийный номер средства измерений	Реквизиты свидетельства о поверке прибора (инструмента, аппаратуры) и (или) срок действия поверки
1	2	3	4
1	Аппаратура геодезическая спутниковая STONEX Si заводской номер: S901351900331RE	заводской (серийный) номер прибора отсутствует	Свидетельство о поверке № С-АБ/03-02-2022/130072939 от 03.02.2022 г.
2	Аппаратура геодезическая спутниковая STONEX S9 GNSS заводской номер: STNS92452028	заводской (серийный) номер прибора отсутствует	Свидетельство о поверке № С-АБ/03-02-2022/130072940 от 03.02.2022 г.

Сведения об образуемых земельных участках

1. Сведения о характерных точках границ образуемого земельного участка **40:26:000043:33:ЗУ863** :

обозначение земельного участка

Система координат МСК-40

Зона № 1

Обозначение характерных точек границ	Координаты, м		Метод определения координат	Формулы, примененные для расчета средней квадратической погрешности определения координат характерных точек границ (M_t), с подставленными в такие формулы значениями и итоговые (вычисленные) значения M_t, м	Описание закрепления точки
	X	Y			
1	2	3	4	5	6
н1832У	437201,33	1298136,45	Метод спутниковых геодезических измерений (определений)	$M_t = \sqrt{m_0^2 + m_1^2}$	—

н1833У	437205,45	1298136,91	Метод спутниковых геодезических измерений (определений)	$M_t = \sqrt{m_0^2 + m_1^2}$	—
н1834У	437204,63	1298143,56	Метод спутниковых геодезических измерений (определений)	$M_t = \sqrt{m_0^2 + m_1^2}$	—
н1835У	437200,48	1298143,03	Метод спутниковых геодезических измерений (определений)	$M_t = \sqrt{m_0^2 + m_1^2}$	—
н1832У	437201,33	1298136,45	Метод спутниковых геодезических измерений (определений)	$M_t = \sqrt{m_0^2 + m_1^2}$	—

2. Сведения о частях границ образуемого земельного участка **40:26:000043:33:ЗУ863** :

обозначение земельного участка

Обозначение части границ		Горизонтальное проложение (S), м	Описание прохождения части границ	Сведения о согласовании местоположения границ (согласовано/спорное)
от т.	до т.			
1	2	3	4	5
н1832У	н1833У	4,15	—	—
н1833У	н1834У	6,70	—	—
н1834У	н1835У	4,18	—	—
н1835У	н1832У	6,63	—	—

3. Сведения о характеристиках образуемого земельного участка **40:26:000043:33:ЗУ863** :

обозначение земельного участка

№ п/п	Наименование характеристик земельного участка	Значение характеристики
1	2	3
1.	Адрес земельного участка	—
1.1.	Сведения о местоположении земельного участка (при отсутствии адреса) в структурированном в соответствии с федеральной информационной адресной системой виде	Калужская обл., г. Калуга
1.2.	Дополнительные сведения о местоположении земельного участка	—
2	Категория земель	Земли населенных пунктов
3	Вид (виды) разрешенного использования	Хранение автотранспорта
3.1.	Дополнительные сведения об использовании земельного участка	—
4.	Реестровый номер границ территориальной зоны или в случае отсутствия такого реестрового номера ее индивидуальное обозначение (вид, тип, номер, индекс)	—
5.	Площадь земельного участка ± величина предельной погрешности определения (вычисления) площади (**Р ± ΔР**), **м²**	28±2
6.	Формула, примененная для вычисления предельной погрешности определения площади земельного участка, с подставленными значениями и итоговые (вычисленные) значения (**ΔР**), м2	$\Delta P = 3,5 \cdot M_t \cdot \sqrt{P_{док}} = 3,5 \cdot 0,10 \cdot \sqrt{28} = 2$
7.	Предельный минимальный и максимальный размеры земельного участка (**Рмин и Рмакс), м²**	—
8.	Кадастровый или иной государственный учетный номер (инвентарный) объекта недвижимости, расположенного на образуемом земельном участке	—
9.	Кадастровые номера исходных земельных участков	40:26:000043:33
9.1.	Кадастровый номер входящего в состав земельного участка, представляющего собой единое землепользование (номер контура многоконтурного земельного участка), преобразование которого осуществляется	—
9.2.	Кадастровые номера земельных участков, исключаемых из состава измененного (исходного) земельного участка, представляющего собой единое землепользование	—
9.3.	Кадастровый или иной государственный учетный номер (инвентарный) объекта недвижимости, расположенного на измененном земельном участке	—
10.	Условный номер земельного участка	—
11	Учетный номер проекта межевания территории	—
12	Дополнительные сведения об образовании земельного участка	—
13	Сведения о земельных участках (землях общего пользования, территории общего пользования), посредством которых обеспечивается доступ	40:26:000043:33
14.	Иные сведения	—

4. Пояснения к сведениям об образуемом земельном участке **40:26:000043:33:ЗУ863** :

обозначение земельного участка

1.	

1. Сведения о характерных точках границ образуемого земельного участка **40:26:000043:33:ЗУ864** :

обозначение земельного участка

Система координат МСК-40 Зона № 1

Обозначение характерных точек границ	Координаты, м		Метод определения координат	Формулы, примененные для расчета средней квадратической погрешности определения координат характерных точек границ (M_t), с подставленными в такие формулы значениями и итоговые (вычисленные) значения M_t, м	Описание закрепления точки
	X	Y			
1	2	3	4	5	6
н1836У	437197,23	1298136,01	Метод спутниковых геодезических измерений (определений)	$M_t = \sqrt{m_0^2 + m_1^2}$	—
н1832У	437201,33	1298136,45	Метод спутниковых геодезических измерений (определений)	$M_t = \sqrt{m_0^2 + m_1^2}$	—
н1835У	437200,48	1298143,03	Метод спутниковых геодезических измерений (определений)	$M_t = \sqrt{m_0^2 + m_1^2}$	—
н1837У	437196,44	1298142,57	Метод спутниковых геодезических измерений (определений)	$M_t = \sqrt{m_0^2 + m_1^2}$	—
н1836У	437197,23	1298136,01	Метод спутниковых геодезических измерений (определений)	$M_t = \sqrt{m_0^2 + m_1^2}$	—

2. Сведения о частях границ образуемого земельного участка **40:26:000043:33:ЗУ864** :

обозначение земельного участка

Обозначение части границ		Горизонтальное проложение (S), м	Описание прохождения части границ	Сведения о согласовании местоположения границ (согласовано/спорное)
от т.	до т.			
1	2	3	4	5
н1836У	н1832У	4,12	—	—
н1832У	н1835У	6,63	—	—
н1835У	н1837У	4,07	—	—
н1837У	н1836У	6,61	—	—

3. Сведения о характеристиках образуемого земельного участка **40:26:000043:33:ЗУ864** :

обозначение земельного участка

№ п/п	Наименование характеристик земельного участка	Значение характеристики
1	2	3
1.	Адрес земельного участка	—
1.1.	Сведения о местоположении земельного участка (при отсутствии адреса) в структурированном в соответствии с федеральной информационной адресной системой виде	Калужская обл., г. Калуга
1.2.	Дополнительные сведения о местоположении земельного участка	—
2	Категория земель	Земли населенных пунктов
3	Вид (виды) разрешенного использования	Хранение автотранспорта
3.1.	Дополнительные сведения об использовании земельного участка	—
4.	Реестровый номер границ территориальной зоны или в случае отсутствия такого реестрового номера ее индивидуальное обозначение (вид, тип, номер, индекс)	—
5.	Площадь земельного участка ± величина предельной погрешности определения (вычисления) площади (**Р ± ΔР**), **м²**	27±2
6.	Формула, примененная для вычисления предельной погрешности определения площади земельного участка, с подставленными значениями и итоговые (вычисленные) значения (**ΔР**), м2	$\Delta P = 3,5 \cdot M_t \cdot \sqrt{P_{док}} = 3,5 \cdot 0,10 \cdot \sqrt{27} = 2$
7.	Предельный минимальный и максимальный размеры земельного участка (**Рмин и Рмакс), м²**	—
8.	Кадастровый или иной государственный учетный номер (инвентарный) объекта недвижимости, расположенного на образуемом земельном участке	—
9.	Кадастровые номера исходных земельных участков	40:26:000043:33
9.1.	Кадастровый номер входящего в состав земельного участка, представляющего собой единое землепользование (номер контура многоконтурного земельного участка), преобразование которого осуществляется	—
9.2.	Кадастровые номера земельных участков, исключаемых из состава измененного (исходного) земельного участка, представляющего собой единое землепользование	—
9.3.	Кадастровый или иной государственный учетный номер (инвентарный) объекта недвижимости, расположенного на измененном земельном участке	—
10.	Условный номер земельного участка	—
11	Учетный номер проекта межевания территории	—
12	Дополнительные сведения об образовании земельного участка	—
13	Сведения о земельных участках (землях общего пользования, территории общего пользования), посредством которых	40:26:000043:33

1	2	3
	обеспечивается доступ	
14.	Иные сведения	—

4. Пояснения к сведениям об образуемом земельном участке **40:26:000043:33:ЗУ864** :

обозначение земельного участка

1.	

1. Сведения о характерных точках границ образуемого земельного участка **40:26:000043:33:ЗУ865** :

обозначение земельного участка

Система координат МСК-40

Зона № 1

Обозначение характерных точек границ	Координаты, м		Метод определения координат	Формулы, примененные для расчета средней квадратической погрешности определения координат характерных точек границ (M_t), с подставленными в такие формулы значениями и итоговые (вычисленные) значения M_t, м	Описание закрепления точки
	X	Y			
1	2	3	4	5	6
н1838У	437193,19	1298135,53	Метод спутниковых геодезических измерений (определений)	$M_t = \sqrt{m_0^2 + m_1^2}$	—
н1836У	437197,23	1298136,01	Метод спутниковых геодезических измерений (определений)	$M_t = \sqrt{m_0^2 + m_1^2}$	—
н1837У	437196,44	1298142,57	Метод спутниковых геодезических измерений (определений)	$M_t = \sqrt{m_0^2 + m_1^2}$	—
н1839У	437192,43	1298142,11	Метод спутниковых геодезических измерений (определений)	$M_t = \sqrt{m_0^2 + m_1^2}$	—
н1838У	437193,19	1298135,53	Метод спутниковых геодезических измерений (определений)	$M_t = \sqrt{m_0^2 + m_1^2}$	—

2. Сведения о частях границ образуемого земельного участка **40:26:000043:33:ЗУ865** :

обозначение земельного участка

Обозначение части границ		Горизонтальное проложение (S), м	Описание прохождения части границ	Сведения о согласовании местоположения границ (согласовано/спорное)
от т.	до т.			
1	2	3	4	5
н1838У	н1836У	4,07	—	—
н1836У	н1837У	6,61	—	—
н1837У	н1839У	4,04	—	—
н1839У	н1838У	6,62	—	—

3. Сведения о характеристиках образуемого земельного участка **40:26:000043:33:ЗУ865** :

обозначение земельного участка

№ п/п	Наименование характеристик земельного участка	Значение характеристики
1	2	3
1.	Адрес земельного участка	—
1.1.	Сведения о местоположении земельного участка (при отсутствии адреса) в структурированном в соответствии с федеральной информационной адресной системой виде	Калужская обл., г. Калуга
1.2.	Дополнительные сведения о местоположении земельного участка	—
2	Категория земель	Земли населенных пунктов
3	Вид (виды) разрешенного использования	Хранение автотранспорта
3.1.	Дополнительные сведения об использовании земельного участка	—
4.	Реестровый номер границ территориальной зоны или в случае отсутствия такого реестрового номера ее индивидуальное обозначение (вид, тип, номер, индекс)	—
5.	Площадь земельного участка ± величина предельной погрешности определения (вычисления) площади (**Р ± ΔР**), **м²**	27±2
6.	Формула, примененная для вычисления предельной погрешности определения площади земельного участка, с подставленными значениями и итоговые (вычисленные) значения (**ΔР**), м2	$\Delta P = 3,5 \cdot M_t \cdot \sqrt{P_{док}} = 3,5 \cdot 0,10 \cdot \sqrt{27} = 2$
7.	Предельный минимальный и максимальный размеры земельного участка (**Рмин и Рмакс), м²**	—
8.	Кадастровый или иной государственный учетный номер (инвентарный) объекта недвижимости, расположенного на	—

1	2	3
	образуемом земельном участке	
9.	Кадастровые номера исходных земельных участков	40:26:000043:33
9.1.	Кадастровый номер входящего в состав земельного участка, представляющего собой единое землепользование (номер контура многоконтурного земельного участка), преобразование которого осуществляется	—
9.2.	Кадастровые номера земельных участков, исключаемых из состава измененного (исходного) земельного участка, представляющего собой единое землепользование	—
9.3.	Кадастровый или иной государственный учетный номер (инвентарный) объекта недвижимости, расположенного на измененном земельном участке	—
10.	Условный номер земельного участка	—
11	Учетный номер проекта межевания территории	—
12	Дополнительные сведения об образовании земельного участка	—
13	Сведения о земельных участках (землях общего пользования, территории общего пользования), посредством которых обеспечивается доступ	40:26:000043:33
14.	Иные сведения	—

4. Пояснения к сведениям об образуемом земельном участке **40:26:000043:33:ЗУ865** :

обозначение земельного участка

1.	

1. Сведения о характерных точках границ образуемого земельного участка **40:26:000043:33:ЗУ866** :

обозначение земельного участка

Система координат МСК-40 Зона № 1

Обозначение характерных точек границ	Координаты, м		Метод определения координат	Формулы, примененные для расчета средней квадратической погрешности определения координат характерных точек границ (M_t), с подставленными в такие формулы значениями и итоговые (вычисленные) значения M_t, м	Описание закрепления точки
	X	Y			
1	2	3	4	5	6
н1840У	437189,41	1298135,10	Метод спутниковых геодезических измерений (определений)	$M_t = \sqrt{m_0^2 + m_1^2}$	—
н1838У	437193,19	1298135,53	Метод спутниковых геодезических измерений (определений)	$M_t = \sqrt{m_0^2 + m_1^2}$	—
н1839У	437192,43	1298142,11	Метод спутниковых геодезических измерений (определений)	$M_t = \sqrt{m_0^2 + m_1^2}$	—
н1841У	437188,59	1298141,70	Метод спутниковых геодезических измерений (определений)	$M_t = \sqrt{m_0^2 + m_1^2}$	—
н1840У	437189,41	1298135,10	Метод спутниковых геодезических измерений (определений)	$M_t = \sqrt{m_0^2 + m_1^2}$	—

2. Сведения о частях границ образуемого земельного участка **40:26:000043:33:ЗУ866** :

обозначение земельного участка

Обозначение части границ		Горизонтальное проложение (S), м	Описание прохождения части границ	Сведения о согласовании местоположения границ (согласовано/спорное)
от т.	до т.			
1	2	3	4	5
н1840У	н1838У	3,80	—	—
н1838У	н1839У	6,62	—	—
н1839У	н1841У	3,86	—	—
н1841У	н1840У	6,65	—	—

3. Сведения о характеристиках образуемого земельного участка **40:26:000043:33:ЗУ866** :

обозначение земельного участка

№ п/п	Наименование характеристик земельного участка	Значение характеристики
1	2	3
1.	Адрес земельного участка	—
1.1.	Сведения о местоположении земельного участка (при отсутствии адреса) в структурированном в соответствии с федеральной информационной адресной системой виде	Калужская обл., г. Калуга

1	2	3
1.2.	Дополнительные сведения о местоположении земельного участка	—
2	Категория земель	Земли населенных пунктов
3	Вид (виды) разрешенного использования	Хранение автотранспорта
3.1.	Дополнительные сведения об использовании земельного участка	—
4.	Реестровый номер границ территориальной зоны или в случае отсутствия такого реестрового номера ее индивидуальное обозначение (вид, тип, номер, индекс)	—
5.	Площадь земельного участка ± величина предельной погрешности определения (вычисления) площади (**Р ± ΔР**), **м²**	25±2
6.	Формула, примененная для вычисления предельной погрешности определения площади земельного участка, с подставленными значениями и итоговые (вычисленные) значения (**ΔР**), м2	$\Delta P = 3,5 \cdot M_t \cdot \sqrt{P_{док}} = 3,5 \cdot 0,10 \cdot \sqrt{25} = 2$
7.	Предельный минимальный и максимальный размеры земельного участка (**Рмин и Рмакс), м²**	—
8.	Кадастровый или иной государственный учетный номер (инвентарный) объекта недвижимости, расположенного на образуемом земельном участке	—
9.	Кадастровые номера исходных земельных участков	40:26:000043:33
9.1.	Кадастровый номер входящего в состав земельного участка, представляющего собой единое землепользование (номер контура многоконтурного земельного участка), преобразование которого осуществляется	—
9.2.	Кадастровые номера земельных участков, исключаемых из состава измененного (исходного) земельного участка, представляющего собой единое землепользование	—
9.3.	Кадастровый или иной государственный учетный номер (инвентарный) объекта недвижимости, расположенного на измененном земельном участке	—
10.	Условный номер земельного участка	—
11	Учетный номер проекта межевания территории	—
12	Дополнительные сведения об образовании земельного участка	—
13	Сведения о земельных участках (землях общего пользования, территории общего пользования), посредством которых обеспечивается доступ	40:26:000043:33
14.	Иные сведения	—

4. Пояснения к сведениям об образуемом земельном участке **40:26:000043:33:ЗУ866** :

обозначение земельного участка

1.	

1. Сведения о характерных точках границ образуемого земельного участка **40:26:000043:33:ЗУ867** :

обозначение земельного участка

Система координат МСК-40

Зона № 1

Обозначение характерных точек границ	Координаты, м		Метод определения координат	Формулы, примененные для расчета средней квадратической погрешности определения координат характерных точек границ (M_t), с подставленными в такие формулы значениями и итоговые (вычисленные) значения M_t, м	Описание закрепления точки
	X	Y			
1	2	3	4	5	6
н1842У	437185,50	1298134,89	Метод спутниковых геодезических измерений (определений)	$M_t = \sqrt{m_0^2 + m_1^2}$	—
н1840У	437189,41	1298135,10	Метод спутниковых геодезических измерений (определений)	$M_t = \sqrt{m_0^2 + m_1^2}$	—
н1841У	437188,59	1298141,70	Метод спутниковых геодезических измерений (определений)	$M_t = \sqrt{m_0^2 + m_1^2}$	—
н1843У	437185,43	1298141,32	Метод спутниковых геодезических измерений (определений)	$M_t = \sqrt{m_0^2 + m_1^2}$	—
н1842У	437185,50	1298134,89	Метод спутниковых геодезических измерений (определений)	$M_t = \sqrt{m_0^2 + m_1^2}$	—

2. Сведения о частях границ образуемого земельного участка **40:26:000043:33:ЗУ867** :

обозначение земельного участка

Обозначение части границ		Горизонтальное проложение (S), м	Описание прохождения части границ	Сведения о согласовании местоположения границ (согласовано/спорное)
от т.	до т.			
1	2	3	4	5
н1842У	н1840У	3,92	—	—

н1840У	н1841У	6,65	—	—
н1841У	н1843У	3,18	—	—
н1843У	н1842У	6,43	—	—

3. Сведения о характеристиках образуемого земельного участка **40:26:000043:33:ЗУ867** :

обозначение земельного участка

№ п/п	Наименование характеристик земельного участка	Значение характеристики
1	2	3
1.	Адрес земельного участка	—
1.1.	Сведения о местоположении земельного участка (при отсутствии адреса) в структурированном в соответствии с федеральной информационной адресной системой виде	Калужская обл., г. Калуга
1.2.	Дополнительные сведения о местоположении земельного участка	—
2	Категория земель	Земли населенных пунктов
3	Вид (виды) разрешенного использования	Хранение автотранспорта
3.1.	Дополнительные сведения об использовании земельного участка	—
4.	Реестровый номер границ территориальной зоны или в случае отсутствия такого реестрового номера ее индивидуальное обозначение (вид, тип, номер, индекс)	—
5.	Площадь земельного участка ± величина предельной погрешности определения (вычисления) площади (**Р ± ΔР**), **м²**	23±2
6.	Формула, примененная для вычисления предельной погрешности определения площади земельного участка, с подставленными значениями и итоговые (вычисленные) значения (**ΔР**), м2	$\Delta P = 3,5 \cdot M_t \cdot \sqrt{P_{док}} = 3,5 \cdot 0,10 \cdot \sqrt{23} = 2$
7.	Предельный минимальный и максимальный размеры земельного участка (**Рмин и Рмакс), м²**	—
8.	Кадастровый или иной государственный учетный номер (инвентарный) объекта недвижимости, расположенного на образуемом земельном участке	—
9.	Кадастровые номера исходных земельных участков	40:26:000043:33
9.1.	Кадастровый номер входящего в состав земельного участка, представляющего собой единое землепользование (номер контура многоконтурного земельного участка), преобразование которого осуществляется	—
9.2.	Кадастровые номера земельных участков, исключаемых из состава измененного (исходного) земельного участка, представляющего собой единое землепользование	—
9.3.	Кадастровый или иной государственный учетный номер (инвентарный) объекта недвижимости, расположенного на измененном земельном участке	—
10.	Условный номер земельного участка	—
11	Учетный номер проекта межевания территории	—
12	Дополнительные сведения об образовании земельного участка	—
13	Сведения о земельных участках (землях общего пользования, территории общего пользования), посредством которых обеспечивается доступ	40:26:000043:33
14.	Иные сведения	—

4. Пояснения к сведениям об образуемом земельном участке **40:26:000043:33:ЗУ867** :

обозначение земельного участка

1.	

1. Сведения о характерных точках границ образуемого земельного участка **40:26:000043:33:ЗУ868** :

обозначение земельного участка

Система координат МСК-40 Зона № 1

Обозначение характерных точек границ	Координаты, м		Метод определения координат	Формулы, примененные для расчета средней квадратической погрешности определения координат характерных точек границ (M_t), с подставленными в такие формулы значениями и итоговые (вычисленные) значения M_t, м	Описание закрепления точки
	X	Y			
1	2	3	4	5	6
н1842У	437185,50	1298134,89	Метод спутниковых геодезических измерений (определений)	$M_t = \sqrt{m_0^2 + m_1^2}$	—
н1843У	437185,43	1298141,32	Метод спутниковых геодезических измерений (определений)	$M_t = \sqrt{m_0^2 + m_1^2}$	—
н1844У	437181,35	1298141,69	Метод спутниковых геодезических измерений (определений)	$M_t = \sqrt{m_0^2 + m_1^2}$	—
н1845У	437181,13	1298135,09	Метод спутниковых геодезических измерений (определений)	$M_t = \sqrt{m_0^2 + m_1^2}$	—

н1842У	437185,50	1298134,89	Метод спутниковых геодезических измерений (определений)	$M_t = \sqrt{m_0^2 + m_1^2}$	—

2. Сведения о частях границ образуемого земельного участка **40:26:000043:33:ЗУ868** :

обозначение земельного участка

Обозначение части границ		Горизонтальное проложение (S), м	Описание прохождения части границ	Сведения о согласовании местоположения границ (согласовано/спорное)
от т.	до т.			
1	2	3	4	5
н1842У	н1843У	6,43	—	—
н1843У	н1844У	4,10	—	—
н1844У	н1845У	6,60	—	—
н1845У	н1842У	4,37	—	—

3. Сведения о характеристиках образуемого земельного участка **40:26:000043:33:ЗУ868** :

обозначение земельного участка

№ п/п	Наименование характеристик земельного участка	Значение характеристики
1	2	3
1.	Адрес земельного участка	—
1.1.	Сведения о местоположении земельного участка (при отсутствии адреса) в структурированном в соответствии с федеральной информационной адресной системой виде	Калужская обл., г. Калуга
1.2.	Дополнительные сведения о местоположении земельного участка	—
2	Категория земель	Земли населенных пунктов
3	Вид (виды) разрешенного использования	Хранение автотранспорта
3.1.	Дополнительные сведения об использовании земельного участка	—
4.	Реестровый номер границ территориальной зоны или в случае отсутствия такого реестрового номера ее индивидуальное обозначение (вид, тип, номер, индекс)	—
5.	Площадь земельного участка ± величина предельной погрешности определения (вычисления) площади (**Р ± ΔР**), **м²**	28±2
6.	Формула, примененная для вычисления предельной погрешности определения площади земельного участка, с подставленными значениями и итоговые (вычисленные) значения (**ΔР**), м2	$\Delta P = 3,5 \cdot M_t \cdot \sqrt{P_{док}} = 3,5 \cdot 0,10 \cdot \sqrt{28} = 2$
7.	Предельный минимальный и максимальный размеры земельного участка (**Рмин и Рмакс), м²**	—
8.	Кадастровый или иной государственный учетный номер (инвентарный) объекта недвижимости, расположенного на образуемом земельном участке	—
9.	Кадастровые номера исходных земельных участков	40:26:000043:33
9.1.	Кадастровый номер входящего в состав земельного участка, представляющего собой единое землепользование (номер контура многоконтурного земельного участка), преобразование которого осуществляется	—
9.2.	Кадастровые номера земельных участков, исключаемых из состава измененного (исходного) земельного участка, представляющего собой единое землепользование	—
9.3.	Кадастровый или иной государственный учетный номер (инвентарный) объекта недвижимости, расположенного на измененном земельном участке	—
10.	Условный номер земельного участка	—
11	Учетный номер проекта межевания территории	—
12	Дополнительные сведения об образовании земельного участка	—
13	Сведения о земельных участках (землях общего пользования, территории общего пользования), посредством которых обеспечивается доступ	40:26:000043:33
14.	Иные сведения	—

4. Пояснения к сведениям об образуемом земельном участке **40:26:000043:33:ЗУ868** :

обозначение земельного участка

1.	

1. Сведения о характерных точках границ образуемого земельного участка **40:26:000043:33:ЗУ869** :

обозначение земельного участка

Система координат МСК-40 Зона № 1

Обозначение характерных точек границ	Координаты, м		Метод определения координат	Формулы, примененные для расчета средней квадратической погрешности определения координат характерных точек границ (M_t), с подставленными в такие формулы значениями и итоговые (вычисленные) значения M_t, м	Описание закрепления точки
	X	Y			
1	2	3	4	5	6
н1845У	437181,13	1298135,09	Метод спутниковых геодезических измерений (определений)	$M_t = \sqrt{m_0^2 + m_1^2}$	—
н1844У	437181,35	1298141,69	Метод спутниковых геодезических измерений (определений)	$M_t = \sqrt{m_0^2 + m_1^2}$	—
н1846У	437177,63	1298141,90	Метод спутниковых геодезических измерений (определений)	$M_t = \sqrt{m_0^2 + m_1^2}$	—
н1847У	437177,45	1298135,33	Метод спутниковых геодезических измерений (определений)	$M_t = \sqrt{m_0^2 + m_1^2}$	—
н1845У	437181,13	1298135,09	Метод спутниковых геодезических измерений (определений)	$M_t = \sqrt{m_0^2 + m_1^2}$	—

2. Сведения о частях границ образуемого земельного участка **40:26:000043:33:ЗУ869** :

обозначение земельного участка

Обозначение части границ		Горизонтальное проложение (S), м	Описание прохождения части границ	Сведения о согласовании местоположения границ (согласовано/спорное)
от т.	до т.			
1	2	3	4	5
н1845У	н1844У	6,60	—	—
н1844У	н1846У	3,73	—	—
н1846У	н1847У	6,57	—	—
н1847У	н1845У	3,69	—	—

3. Сведения о характеристиках образуемого земельного участка **40:26:000043:33:ЗУ869** :

обозначение земельного участка

№ п/п	Наименование характеристик земельного участка	Значение характеристики
1	2	3
1.	Адрес земельного участка	—
1.1.	Сведения о местоположении земельного участка (при отсутствии адреса) в структурированном в соответствии с федеральной информационной адресной системой виде	Калужская обл., г. Калуга
1.2.	Дополнительные сведения о местоположении земельного участка	—
2	Категория земель	Земли населенных пунктов
3	Вид (виды) разрешенного использования	Хранение автотранспорта
3.1.	Дополнительные сведения об использовании земельного участка	—
4.	Реестровый номер границ территориальной зоны или в случае отсутствия такого реестрового номера ее индивидуальное обозначение (вид, тип, номер, индекс)	—
5.	Площадь земельного участка ± величина предельной погрешности определения (вычисления) площади (**Р ± ΔР**), **м²**	24±2
6.	Формула, примененная для вычисления предельной погрешности определения площади земельного участка, с подставленными значениями и итоговые (вычисленные) значения (**ΔР**), м2	$\Delta P = 3,5 \cdot M_t \cdot \sqrt{P_{док}} = 3,5 \cdot 0,10 \cdot \sqrt{24} = 2$
7.	Предельный минимальный и максимальный размеры земельного участка (**Рмин и Рмакс), м²**	—
8.	Кадастровый или иной государственный учетный номер (инвентарный) объекта недвижимости, расположенного на образуемом земельном участке	—
9.	Кадастровые номера исходных земельных участков	40:26:000043:33
9.1.	Кадастровый номер входящего в состав земельного участка, представляющего собой единое землепользование (номер контура многоконтурного земельного участка), преобразование которого осуществляется	—
9.2.	Кадастровые номера земельных участков, исключаемых из состава измененного (исходного) земельного участка, представляющего собой единое землепользование	—
9.3.	Кадастровый или иной государственный учетный номер (инвентарный) объекта недвижимости, расположенного на измененном земельном участке	—
10.	Условный номер земельного участка	—
11	Учетный номер проекта межевания территории	—
12	Дополнительные сведения об образовании земельного участка	—
13	Сведения о земельных участках (землях общего пользования, территории общего пользования), посредством которых	40:26:000043:33

1	2	3
	обеспечивается доступ	
14.	Иные сведения	—

4. Пояснения к сведениям об образуемом земельном участке **40:26:000043:33:ЗУ869** :

обозначение земельного участка

1.	

1. Сведения о характерных точках границ образуемого земельного участка **40:26:000043:33:ЗУ870** :

обозначение земельного участка

Система координат МСК-40

Зона № 1

Обозначение характерных точек границ	Координаты, м		Метод определения координат	Формулы, примененные для расчета средней квадратической погрешности определения координат характерных точек границ (M_t), с подставленными в такие формулы значениями и итоговые (вычисленные) значения M_t, м	Описание закрепления точки
	X	Y			
1	2	3	4	5	6
н1847У	437177,45	1298135,33	Метод спутниковых геодезических измерений (определений)	$M_t = \sqrt{m_0^2 + m_1^2}$	—
н1846У	437177,63	1298141,90	Метод спутниковых геодезических измерений (определений)	$M_t = \sqrt{m_0^2 + m_1^2}$	—
н1848У	437173,12	1298142,23	Метод спутниковых геодезических измерений (определений)	$M_t = \sqrt{m_0^2 + m_1^2}$	—
н1849У	437172,74	1298135,69	Метод спутниковых геодезических измерений (определений)	$M_t = \sqrt{m_0^2 + m_1^2}$	—
н1847У	437177,45	1298135,33	Метод спутниковых геодезических измерений (определений)	$M_t = \sqrt{m_0^2 + m_1^2}$	—

2. Сведения о частях границ образуемого земельного участка **40:26:000043:33:ЗУ870** :

обозначение земельного участка

Обозначение части границ		Горизонтальное проложение (S), м	Описание прохождения части границ	Сведения о согласовании местоположения границ (согласовано/спорное)
от т.	до т.			
1	2	3	4	5
н1847У	н1846У	6,57	—	—
н1846У	н1848У	4,52	—	—
н1848У	н1849У	6,55	—	—
н1849У	н1847У	4,72	—	—

3. Сведения о характеристиках образуемого земельного участка **40:26:000043:33:ЗУ870** :

обозначение земельного участка

№ п/п	Наименование характеристик земельного участка	Значение характеристики
1	2	3
1.	Адрес земельного участка	—
1.1.	Сведения о местоположении земельного участка (при отсутствии адреса) в структурированном в соответствии с федеральной информационной адресной системой виде	Калужская обл., г. Калуга
1.2.	Дополнительные сведения о местоположении земельного участка	—
2	Категория земель	Земли населенных пунктов
3	Вид (виды) разрешенного использования	Хранение автотранспорта
3.1.	Дополнительные сведения об использовании земельного участка	—
4.	Реестровый номер границ территориальной зоны или в случае отсутствия такого реестрового номера ее индивидуальное обозначение (вид, тип, номер, индекс)	—
5.	Площадь земельного участка ± величина предельной погрешности определения (вычисления) площади (**Р ± ΔР**), **м²**	30±2
6.	Формула, примененная для вычисления предельной погрешности определения площади земельного участка, с подставленными значениями и итоговые (вычисленные) значения (**ΔР**), м2	$\Delta P = 3,5 \cdot M_t \cdot \sqrt{P_{док}} = 3,5 \cdot 0,10 \cdot \sqrt{30} = 2$
7.	Предельный минимальный и максимальный размеры земельного участка (**Рмин и Рмакс), м²**	—
8.	Кадастровый или иной государственный учетный номер (инвентарный) объекта недвижимости, расположенного на	—

1	2	3
	образуемом земельном участке	
9.	Кадастровые номера исходных земельных участков	40:26:000043:33
9.1.	Кадастровый номер входящего в состав земельного участка, представляющего собой единое землепользование (номер контура многоконтурного земельного участка), преобразование которого осуществляется	—
9.2.	Кадастровые номера земельных участков, исключаемых из состава измененного (исходного) земельного участка, представляющего собой единое землепользование	—
9.3.	Кадастровый или иной государственный учетный номер (инвентарный) объекта недвижимости, расположенного на измененном земельном участке	—
10.	Условный номер земельного участка	—
11	Учетный номер проекта межевания территории	—
12	Дополнительные сведения об образовании земельного участка	—
13	Сведения о земельных участках (землях общего пользования, территории общего пользования), посредством которых обеспечивается доступ	40:26:000043:33
14.	Иные сведения	—

4. Пояснения к сведениям об образуемом земельном участке **40:26:000043:33:ЗУ870** :

обозначение земельного участка

1.	

1. Сведения о характерных точках границ образуемого земельного участка **40:26:000043:33:ЗУ871** :

обозначение земельного участка

Система координат МСК-40 Зона № 1

Обозначение характерных точек границ	Координаты, м		Метод определения координат	Формулы, примененные для расчета средней квадратической погрешности определения координат характерных точек границ (M_t), с подставленными в такие формулы значениями и итоговые (вычисленные) значения M_t, м	Описание закрепления точки
	X	Y			
1	2	3	4	5	6
н1849У	437172,74	1298135,69	Метод спутниковых геодезических измерений (определений)	$M_t = \sqrt{m_0^2 + m_1^2}$	—
н1848У	437173,12	1298142,23	Метод спутниковых геодезических измерений (определений)	$M_t = \sqrt{m_0^2 + m_1^2}$	—
н1850У	437168,36	1298142,55	Метод спутниковых геодезических измерений (определений)	$M_t = \sqrt{m_0^2 + m_1^2}$	—
н1851У	437168,07	1298135,97	Метод спутниковых геодезических измерений (определений)	$M_t = \sqrt{m_0^2 + m_1^2}$	—
н1849У	437172,74	1298135,69	Метод спутниковых геодезических измерений (определений)	$M_t = \sqrt{m_0^2 + m_1^2}$	—

2. Сведения о частях границ образуемого земельного участка **40:26:000043:33:ЗУ871** :

обозначение земельного участка

Обозначение части границ		Горизонтальное проложение (S), м	Описание прохождения части границ	Сведения о согласовании местоположения границ (согласовано/спорное)
от т.	до т.			
1	2	3	4	5
н1849У	н1848У	6,55	—	—
н1848У	н1850У	4,77	—	—
н1850У	н1851У	6,59	—	—
н1851У	н1849У	4,68	—	—

3. Сведения о характеристиках образуемого земельного участка **40:26:000043:33:ЗУ871** :

обозначение земельного участка

№ п/п	Наименование характеристик земельного участка	Значение характеристики
1	2	3
1.	Адрес земельного участка	—
1.1.	Сведения о местоположении земельного участка (при отсутствии адреса) в структурированном в соответствии с федеральной информационной адресной системой виде	Калужская обл., г. Калуга

1	2	3
1.2.	Дополнительные сведения о местоположении земельного участка	—
2	Категория земель	Земли населенных пунктов
3	Вид (виды) разрешенного использования	Хранение автотранспорта
3.1.	Дополнительные сведения об использовании земельного участка	—
4.	Реестровый номер границ территориальной зоны или в случае отсутствия такого реестрового номера ее индивидуальное обозначение (вид, тип, номер, индекс)	—
5.	Площадь земельного участка ± величина предельной погрешности определения (вычисления) площади (**Р ± ΔР**), **м²**	31±2
6.	Формула, примененная для вычисления предельной погрешности определения площади земельного участка, с подставленными значениями и итоговые (вычисленные) значения (**ΔР**), м2	$\Delta P = 3,5 \cdot M_t \cdot \sqrt{P_{док}} = 3,5 \cdot 0,10 \cdot \sqrt{31} = 2$
7.	Предельный минимальный и максимальный размеры земельного участка (**Рмин и Рмакс), м²**	—
8.	Кадастровый или иной государственный учетный номер (инвентарный) объекта недвижимости, расположенного на образуемом земельном участке	—
9.	Кадастровые номера исходных земельных участков	40:26:000043:33
9.1.	Кадастровый номер входящего в состав земельного участка, представляющего собой единое землепользование (номер контура многоконтурного земельного участка), преобразование которого осуществляется	—
9.2.	Кадастровые номера земельных участков, исключаемых из состава измененного (исходного) земельного участка, представляющего собой единое землепользование	—
9.3.	Кадастровый или иной государственный учетный номер (инвентарный) объекта недвижимости, расположенного на измененном земельном участке	—
10.	Условный номер земельного участка	—
11	Учетный номер проекта межевания территории	—
12	Дополнительные сведения об образовании земельного участка	—
13	Сведения о земельных участках (землях общего пользования, территории общего пользования), посредством которых обеспечивается доступ	40:26:000043:33
14.	Иные сведения	—

4. Пояснения к сведениям об образуемом земельном участке **40:26:000043:33:ЗУ871** :

обозначение земельного участка

1.	

1. Сведения о характерных точках границ образуемого земельного участка **40:26:000043:33:ЗУ872** :

обозначение земельного участка

Система координат МСК-40

Зона № 1

Обозначение характерных точек границ	Координаты, м		Метод определения координат	Формулы, примененные для расчета средней квадратической погрешности определения координат характерных точек границ (M_t), с подставленными в такие формулы значениями и итоговые (вычисленные) значения M_t, м	Описание закрепления точки
	X	Y			
1	2	3	4	5	6
н1852У	437168,05	1298135,68	Метод спутниковых геодезических измерений (определений)	$M_t = \sqrt{m_0^2 + m_1^2}$	—
н1851У	437168,07	1298135,97	Метод спутниковых геодезических измерений (определений)	$M_t = \sqrt{m_0^2 + m_1^2}$	—
н1850У	437168,36	1298142,55	Метод спутниковых геодезических измерений (определений)	$M_t = \sqrt{m_0^2 + m_1^2}$	—
н1853У	437164,76	1298142,57	Метод спутниковых геодезических измерений (определений)	$M_t = \sqrt{m_0^2 + m_1^2}$	—
н1854У	437164,48	1298135,93	Метод спутниковых геодезических измерений (определений)	$M_t = \sqrt{m_0^2 + m_1^2}$	—
н1852У	437168,05	1298135,68	Метод спутниковых геодезических измерений (определений)	$M_t = \sqrt{m_0^2 + m_1^2}$	—

2. Сведения о частях границ образуемого земельного участка **40:26:000043:33:ЗУ872** :

обозначение земельного участка

Обозначение части границ		Горизонтальное проложение (S), м	Описание прохождения части границ	Сведения о согласовании местоположения границ (согласовано/спорное)
от т.	до т.			

1	2	3	4	5
н1852У	н1851У	0,29	—	—
н1851У	н1850У	6,59	—	—
н1850У	н1853У	3,60	—	—
н1853У	н1854У	6,65	—	—
н1854У	н1852У	3,58	—	—

3. Сведения о характеристиках образуемого земельного участка **40:26:000043:33:ЗУ872** :

обозначение земельного участка

№ п/п	Наименование характеристик земельного участка	Значение характеристики
1	2	3
1.	Адрес земельного участка	—
1.1.	Сведения о местоположении земельного участка (при отсутствии адреса) в структурированном в соответствии с федеральной информационной адресной системой виде	Калужская обл., г. Калуга
1.2.	Дополнительные сведения о местоположении земельного участка	—
2	Категория земель	Земли населенных пунктов
3	Вид (виды) разрешенного использования	Хранение автотранспорта
3.1.	Дополнительные сведения об использовании земельного участка	—
4.	Реестровый номер границ территориальной зоны или в случае отсутствия такого реестрового номера ее индивидуальное обозначение (вид, тип, номер, индекс)	—
5.	Площадь земельного участка ± величина предельной погрешности определения (вычисления) площади (**Р ± ΔР**), **м²**	24±2
6.	Формула, примененная для вычисления предельной погрешности определения площади земельного участка, с подставленными значениями и итоговые (вычисленные) значения (**ΔР**), м2	$\Delta P = 3,5 \cdot M_t \cdot \sqrt{P_{док}} = 3,5 \cdot 0,10 \cdot \sqrt{24} = 2$
7.	Предельный минимальный и максимальный размеры земельного участка (**Рмин и Рмакс), м²**	—
8.	Кадастровый или иной государственный учетный номер (инвентарный) объекта недвижимости, расположенного на образуемом земельном участке	—
9.	Кадастровые номера исходных земельных участков	40:26:000043:33
9.1.	Кадастровый номер входящего в состав земельного участка, представляющего собой единое землепользование (номер контура многоконтурного земельного участка), преобразование которого осуществляется	—
9.2.	Кадастровые номера земельных участков, исключаемых из состава измененного (исходного) земельного участка, представляющего собой единое землепользование	—
9.3.	Кадастровый или иной государственный учетный номер (инвентарный) объекта недвижимости, расположенного на измененном земельном участке	—
10.	Условный номер земельного участка	—
11	Учетный номер проекта межевания территории	—
12	Дополнительные сведения об образовании земельного участка	—
13	Сведения о земельных участках (землях общего пользования, территории общего пользования), посредством которых обеспечивается доступ	40:26:000043:33
14.	Иные сведения	—

4. Пояснения к сведениям об образуемом земельном участке **40:26:000043:33:ЗУ872** :

обозначение земельного участка

1.	

1. Сведения о характерных точках границ образуемого земельного участка **40:26:000043:33:ЗУ873** :

обозначение земельного участка

Система координат МСК-40 Зона № 1

Обозначение характерных точек границ	Координаты, м		Метод определения координат	Формулы, примененные для расчета средней квадратической погрешности определения координат характерных точек границ (M_t), с подставленными в такие формулы значениями и итоговые (вычисленные) значения M_t, м	Описание закрепления точки
	X	Y			
1	2	3	4	5	6
н1854У	437164,48	1298135,93	Метод спутниковых геодезических измерений (определений)	$M_t = \sqrt{m_0^2 + m_1^2}$	—
н1853У	437164,76	1298142,57	Метод спутниковых геодезических измерений (определений)	$M_t = \sqrt{m_0^2 + m_1^2}$	—
н1855У	437160,49	1298142,47	Метод спутниковых геодезических измерений (определений)	$M_t = \sqrt{m_0^2 + m_1^2}$	—

н1856У	437160,45	1298136,04	Метод спутниковых геодезических измерений (определений)	$M_t = \sqrt{m_0^2 + m_1^2}$	—
н1854У	437164,48	1298135,93	Метод спутниковых геодезических измерений (определений)	$M_t = \sqrt{m_0^2 + m_1^2}$	—

2. Сведения о частях границ образуемого земельного участка **40:26:000043:33:ЗУ873** :

обозначение земельного участка

Обозначение части границ		Горизонтальное проложение (S), м	Описание прохождения части границ	Сведения о согласовании местоположения границ (согласовано/спорное)
от т.	до т.			
1	2	3	4	5
н1854У	н1853У	6,65	—	—
н1853У	н1855У	4,27	—	—
н1855У	н1856У	6,43	—	—
н1856У	н1854У	4,03	—	—

3. Сведения о характеристиках образуемого земельного участка **40:26:000043:33:ЗУ873** :

обозначение земельного участка

№ п/п	Наименование характеристик земельного участка	Значение характеристики
1	2	3
1.	Адрес земельного участка	—
1.1.	Сведения о местоположении земельного участка (при отсутствии адреса) в структурированном в соответствии с федеральной информационной адресной системой виде	Калужская обл., г. Калуга
1.2.	Дополнительные сведения о местоположении земельного участка	—
2	Категория земель	Земли населенных пунктов
3	Вид (виды) разрешенного использования	Хранение автотранспорта
3.1.	Дополнительные сведения об использовании земельного участка	—
4.	Реестровый номер границ территориальной зоны или в случае отсутствия такого реестрового номера ее индивидуальное обозначение (вид, тип, номер, индекс)	—
5.	Площадь земельного участка ± величина предельной погрешности определения (вычисления) площади (**Р ± ΔР**), **м²**	27±2
6.	Формула, примененная для вычисления предельной погрешности определения площади земельного участка, с подставленными значениями и итоговые (вычисленные) значения (**ΔР**), м2	$\Delta P = 3,5 \cdot M_t \cdot \sqrt{P_{док}} = 3,5 \cdot 0,10 \cdot \sqrt{27} = 2$
7.	Предельный минимальный и максимальный размеры земельного участка (**Рмин и Рмакс), м²**	—
8.	Кадастровый или иной государственный учетный номер (инвентарный) объекта недвижимости, расположенного на образуемом земельном участке	—
9.	Кадастровые номера исходных земельных участков	40:26:000043:33
9.1.	Кадастровый номер входящего в состав земельного участка, представляющего собой единое землепользование (номер контура многоконтурного земельного участка), преобразование которого осуществляется	—
9.2.	Кадастровые номера земельных участков, исключаемых из состава измененного (исходного) земельного участка, представляющего собой единое землепользование	—
9.3.	Кадастровый или иной государственный учетный номер (инвентарный) объекта недвижимости, расположенного на измененном земельном участке	—
10.	Условный номер земельного участка	—
11	Учетный номер проекта межевания территории	—
12	Дополнительные сведения об образовании земельного участка	—
13	Сведения о земельных участках (землях общего пользования, территории общего пользования), посредством которых обеспечивается доступ	40:26:000043:33
14.	Иные сведения	—

4. Пояснения к сведениям об образуемом земельном участке **40:26:000043:33:ЗУ873** :

обозначение земельного участка

1.	

1. Сведения о характерных точках границ образуемого земельного участка **40:26:000043:33:ЗУ874** :

обозначение земельного участка

Система координат МСК-40

Зона № 1

Обозначение характерных точек границ	Координаты, м		Метод определения координат	Формулы, примененные для расчета средней квадратической погрешности определения координат характерных точек границ (M_t), с подставленными в такие формулы значениями и итоговые (вычисленные) значения M_t, м	Описание закрепления точки
	X	Y			
1	2	3	4	5	6
н1857У	437156,75	1298135,85	Метод спутниковых геодезических измерений (определений)	$M_t = \sqrt{m_0^2 + m_1^2}$	—
н1856У	437160,45	1298136,04	Метод спутниковых геодезических измерений (определений)	$M_t = \sqrt{m_0^2 + m_1^2}$	—
н1855У	437160,49	1298142,47	Метод спутниковых геодезических измерений (определений)	$M_t = \sqrt{m_0^2 + m_1^2}$	—
н1858У	437156,47	1298142,30	Метод спутниковых геодезических измерений (определений)	$M_t = \sqrt{m_0^2 + m_1^2}$	—
н1857У	437156,75	1298135,85	Метод спутниковых геодезических измерений (определений)	$M_t = \sqrt{m_0^2 + m_1^2}$	—

2. Сведения о частях границ образуемого земельного участка **40:26:000043:33:ЗУ874** :

обозначение земельного участка

Обозначение части границ		Горизонтальное проложение (S), м	Описание прохождения части границ	Сведения о согласовании местоположения границ (согласовано/спорное)
от т.	до т.			
1	2	3	4	5
н1857У	н1856У	3,70	—	—
н1856У	н1855У	6,43	—	—
н1855У	н1858У	4,02	—	—
н1858У	н1857У	6,46	—	—

3. Сведения о характеристиках образуемого земельного участка **40:26:000043:33:ЗУ874** :

обозначение земельного участка

№ п/п	Наименование характеристик земельного участка	Значение характеристики
1	2	3
1.	Адрес земельного участка	—
1.1.	Сведения о местоположении земельного участка (при отсутствии адреса) в структурированном в соответствии с федеральной информационной адресной системой виде	Калужская обл., г. Калуга
1.2.	Дополнительные сведения о местоположении земельного участка	—
2	Категория земель	Земли населенных пунктов
3	Вид (виды) разрешенного использования	Хранение автотранспорта
3.1.	Дополнительные сведения об использовании земельного участка	—
4.	Реестровый номер границ территориальной зоны или в случае отсутствия такого реестрового номера ее индивидуальное обозначение (вид, тип, номер, индекс)	—
5.	Площадь земельного участка ± величина предельной погрешности определения (вычисления) площади (**Р ± ΔР**), **м²**	25±2
6.	Формула, примененная для вычисления предельной погрешности определения площади земельного участка, с подставленными значениями и итоговые (вычисленные) значения (**ΔР**), м2	$\Delta P = 3,5 \cdot M_t \cdot \sqrt{P_{док}} = 3,5 \cdot 0,10 \cdot \sqrt{25} = 2$
7.	Предельный минимальный и максимальный размеры земельного участка (**Рмин и Рмакс), м²**	—
8.	Кадастровый или иной государственный учетный номер (инвентарный) объекта недвижимости, расположенного на образуемом земельном участке	—
9.	Кадастровые номера исходных земельных участков	40:26:000043:33
9.1.	Кадастровый номер входящего в состав земельного участка, представляющего собой единое землепользование (номер контура многоконтурного земельного участка), преобразование которого осуществляется	—
9.2.	Кадастровые номера земельных участков, исключаемых из состава измененного (исходного) земельного участка, представляющего собой единое землепользование	—
9.3.	Кадастровый или иной государственный учетный номер (инвентарный) объекта недвижимости, расположенного на измененном земельном участке	—
10.	Условный номер земельного участка	—
11	Учетный номер проекта межевания территории	—
12	Дополнительные сведения об образовании земельного участка	—
13	Сведения о земельных участках (землях общего пользования, территории общего пользования), посредством которых	40:26:000043:33

1	2	3
	обеспечивается доступ	
14.	Иные сведения	—

4. Пояснения к сведениям об образуемом земельном участке **40:26:000043:33:ЗУ874** :

обозначение земельного участка

1.	

1. Сведения о характерных точках границ образуемого земельного участка **40:26:000043:33:ЗУ875** :

обозначение земельного участка

Система координат МСК-40

Зона № 1

Обозначение характерных точек границ	Координаты, м		Метод определения координат	Формулы, примененные для расчета средней квадратической погрешности определения координат характерных точек границ (M_t), с подставленными в такие формулы значениями и итоговые (вычисленные) значения M_t, м	Описание закрепления точки
	X	Y			
1	2	3	4	5	6
н1859У	437153,01	1298135,57	Метод спутниковых геодезических измерений (определений)	$M_t = \sqrt{m_0^2 + m_1^2}$	—
н1857У	437156,75	1298135,85	Метод спутниковых геодезических измерений (определений)	$M_t = \sqrt{m_0^2 + m_1^2}$	—
н1858У	437156,47	1298142,30	Метод спутниковых геодезических измерений (определений)	$M_t = \sqrt{m_0^2 + m_1^2}$	—
н1860У	437152,66	1298142,09	Метод спутниковых геодезических измерений (определений)	$M_t = \sqrt{m_0^2 + m_1^2}$	—
н1859У	437153,01	1298135,57	Метод спутниковых геодезических измерений (определений)	$M_t = \sqrt{m_0^2 + m_1^2}$	—

2. Сведения о частях границ образуемого земельного участка **40:26:000043:33:ЗУ875** :

обозначение земельного участка

Обозначение части границ		Горизонтальное проложение (S), м	Описание прохождения части границ	Сведения о согласовании местоположения границ (согласовано/спорное)
от т.	до т.			
1	2	3	4	5
н1859У	н1857У	3,75	—	—
н1857У	н1858У	6,46	—	—
н1858У	н1860У	3,82	—	—
н1860У	н1859У	6,53	—	—

3. Сведения о характеристиках образуемого земельного участка **40:26:000043:33:ЗУ875** :

обозначение земельного участка

№ п/п	Наименование характеристик земельного участка	Значение характеристики
1	2	3
1.	Адрес земельного участка	—
1.1.	Сведения о местоположении земельного участка (при отсутствии адреса) в структурированном в соответствии с федеральной информационной адресной системой виде	Калужская обл., г. Калуга
1.2.	Дополнительные сведения о местоположении земельного участка	—
2	Категория земель	Земли населенных пунктов
3	Вид (виды) разрешенного использования	Хранение автотранспорта
3.1.	Дополнительные сведения об использовании земельного участка	—
4.	Реестровый номер границ территориальной зоны или в случае отсутствия такого реестрового номера ее индивидуальное обозначение (вид, тип, номер, индекс)	—
5.	Площадь земельного участка ± величина предельной погрешности определения (вычисления) площади (**Р ± ΔР**), **м²**	25±2
6.	Формула, примененная для вычисления предельной погрешности определения площади земельного участка, с подставленными значениями и итоговые (вычисленные) значения (**ΔР**), м2	$\Delta P = 3,5 \cdot M_t \cdot \sqrt{P_{док}} = 3,5 \cdot 0,10 \cdot \sqrt{25} = 2$
7.	Предельный минимальный и максимальный размеры земельного участка (**Рмин и Рмакс), м²**	—
8.	Кадастровый или иной государственный учетный номер (инвентарный) объекта недвижимости, расположенного на	—

1	2	3
	образуемом земельном участке	
9.	Кадастровые номера исходных земельных участков	40:26:000043:33
9.1.	Кадастровый номер входящего в состав земельного участка, представляющего собой единое землепользование (номер контура многоконтурного земельного участка), преобразование которого осуществляется	—
9.2.	Кадастровые номера земельных участков, исключаемых из состава измененного (исходного) земельного участка, представляющего собой единое землепользование	—
9.3.	Кадастровый или иной государственный учетный номер (инвентарный) объекта недвижимости, расположенного на измененном земельном участке	—
10.	Условный номер земельного участка	—
11	Учетный номер проекта межевания территории	—
12	Дополнительные сведения об образовании земельного участка	—
13	Сведения о земельных участках (землях общего пользования, территории общего пользования), посредством которых обеспечивается доступ	40:26:000043:33
14.	Иные сведения	—

4. Пояснения к сведениям об образуемом земельном участке **40:26:000043:33:ЗУ875** :

обозначение земельного участка

1.	

1. Сведения о характерных точках границ образуемого земельного участка **40:26:000043:33:ЗУ876** :

обозначение земельного участка

Система координат МСК-40 Зона № 1

Обозначение характерных точек границ	Координаты, м		Метод определения координат	Формулы, примененные для расчета средней квадратической погрешности определения координат характерных точек границ (M_t), с подставленными в такие формулы значениями и итоговые (вычисленные) значения M_t, м	Описание закрепления точки
	X	Y			
1	2	3	4	5	6
н1861У	437148,67	1298135,32	Метод спутниковых геодезических измерений (определений)	$M_t = \sqrt{m_0^2 + m_1^2}$	—
н1859У	437153,01	1298135,57	Метод спутниковых геодезических измерений (определений)	$M_t = \sqrt{m_0^2 + m_1^2}$	—
н1860У	437152,66	1298142,09	Метод спутниковых геодезических измерений (определений)	$M_t = \sqrt{m_0^2 + m_1^2}$	—
н1862У	437148,93	1298141,88	Метод спутниковых геодезических измерений (определений)	$M_t = \sqrt{m_0^2 + m_1^2}$	—
н1861У	437148,67	1298135,32	Метод спутниковых геодезических измерений (определений)	$M_t = \sqrt{m_0^2 + m_1^2}$	—

2. Сведения о частях границ образуемого земельного участка **40:26:000043:33:ЗУ876** :

обозначение земельного участка

Обозначение части границ		Горизонтальное проложение (S), м	Описание прохождения части границ	Сведения о согласовании местоположения границ (согласовано/спорное)
от т.	до т.			
1	2	3	4	5
н1861У	н1859У	4,35	—	—
н1859У	н1860У	6,53	—	—
н1860У	н1862У	3,74	—	—
н1862У	н1861У	6,57	—	—

3. Сведения о характеристиках образуемого земельного участка **40:26:000043:33:ЗУ876** :

обозначение земельного участка

№ п/п	Наименование характеристик земельного участка	Значение характеристики
1	2	3
1.	Адрес земельного участка	—
1.1.	Сведения о местоположении земельного участка (при отсутствии адреса) в структурированном в соответствии с федеральной информационной адресной системой виде	Калужская обл., г. Калуга

1	2	3
1.2.	Дополнительные сведения о местоположении земельного участка	—
2	Категория земель	Земли населенных пунктов
3	Вид (виды) разрешенного использования	Хранение автотранспорта
3.1.	Дополнительные сведения об использовании земельного участка	—
4.	Реестровый номер границ территориальной зоны или в случае отсутствия такого реестрового номера ее индивидуальное обозначение (вид, тип, номер, индекс)	—
5.	Площадь земельного участка ± величина предельной погрешности определения (вычисления) площади (**Р ± ΔР**), **м²**	26±2
6.	Формула, примененная для вычисления предельной погрешности определения площади земельного участка, с подставленными значениями и итоговые (вычисленные) значения (**ΔР**), м2	$\Delta P = 3,5 \cdot M_t \cdot \sqrt{P_{док}} = 3,5 \cdot 0,10 \cdot \sqrt{26} = 2$
7.	Предельный минимальный и максимальный размеры земельного участка (**Рмин и Рмакс), м²**	—
8.	Кадастровый или иной государственный учетный номер (инвентарный) объекта недвижимости, расположенного на образуемом земельном участке	—
9.	Кадастровые номера исходных земельных участков	40:26:000043:33
9.1.	Кадастровый номер входящего в состав земельного участка, представляющего собой единое землепользование (номер контура многоконтурного земельного участка), преобразование которого осуществляется	—
9.2.	Кадастровые номера земельных участков, исключаемых из состава измененного (исходного) земельного участка, представляющего собой единое землепользование	—
9.3.	Кадастровый или иной государственный учетный номер (инвентарный) объекта недвижимости, расположенного на измененном земельном участке	—
10.	Условный номер земельного участка	—
11	Учетный номер проекта межевания территории	—
12	Дополнительные сведения об образовании земельного участка	—
13	Сведения о земельных участках (землях общего пользования, территории общего пользования), посредством которых обеспечивается доступ	40:26:000043:33
14.	Иные сведения	—

4. Пояснения к сведениям об образуемом земельном участке **40:26:000043:33:ЗУ876** :

обозначение земельного участка

1.	

1. Сведения о характерных точках границ образуемого земельного участка **40:26:000043:33:ЗУ877** :

обозначение земельного участка

Система координат МСК-40

Зона № 1

Обозначение характерных точек границ	Координаты, м		Метод определения координат	Формулы, примененные для расчета средней квадратической погрешности определения координат характерных точек границ (M_t), с подставленными в такие формулы значениями и итоговые (вычисленные) значения M_t, м	Описание закрепления точки
	X	Y			
1	2	3	4	5	6
н1861У	437148,67	1298135,32	Метод спутниковых геодезических измерений (определений)	$M_t = \sqrt{m_0^2 + m_1^2}$	—
н1862У	437148,93	1298141,88	Метод спутниковых геодезических измерений (определений)	$M_t = \sqrt{m_0^2 + m_1^2}$	—
н1863У	437144,36	1298141,79	Метод спутниковых геодезических измерений (определений)	$M_t = \sqrt{m_0^2 + m_1^2}$	—
н1864У	437143,91	1298135,46	Метод спутниковых геодезических измерений (определений)	$M_t = \sqrt{m_0^2 + m_1^2}$	—
н1861У	437148,67	1298135,32	Метод спутниковых геодезических измерений (определений)	$M_t = \sqrt{m_0^2 + m_1^2}$	—

2. Сведения о частях границ образуемого земельного участка **40:26:000043:33:ЗУ877** :

обозначение земельного участка

Обозначение части границ		Горизонтальное проложение (S), м	Описание прохождения части границ	Сведения о согласовании местоположения границ (согласовано/спорное)
от т.	до т.			
1	2	3	4	5
н1861У	н1862У	6,57	—	—

н1862У	н1863У	4,57	—	—
н1863У	н1864У	6,35	—	—
н1864У	н1861У	4,76	—	—

3. Сведения о характеристиках образуемого земельного участка **40:26:000043:33:ЗУ877** :

обозначение земельного участка

№ п/п	Наименование характеристик земельного участка	Значение характеристики
1	2	3
1.	Адрес земельного участка	—
1.1.	Сведения о местоположении земельного участка (при отсутствии адреса) в структурированном в соответствии с федеральной информационной адресной системой виде	Калужская обл., г. Калуга
1.2.	Дополнительные сведения о местоположении земельного участка	—
2	Категория земель	Земли населенных пунктов
3	Вид (виды) разрешенного использования	Хранение автотранспорта
3.1.	Дополнительные сведения об использовании земельного участка	—
4.	Реестровый номер границ территориальной зоны или в случае отсутствия такого реестрового номера ее индивидуальное обозначение (вид, тип, номер, индекс)	—
5.	Площадь земельного участка ± величина предельной погрешности определения (вычисления) площади (**Р ± ΔР**), **м²**	30±2
6.	Формула, примененная для вычисления предельной погрешности определения площади земельного участка, с подставленными значениями и итоговые (вычисленные) значения (**ΔР**), м2	$\Delta P = 3,5 \cdot M_t \cdot \sqrt{P_{док}} = 3,5 \cdot 0,10 \cdot \sqrt{30} = 2$
7.	Предельный минимальный и максимальный размеры земельного участка (**Рмин и Рмакс), м²**	—
8.	Кадастровый или иной государственный учетный номер (инвентарный) объекта недвижимости, расположенного на образуемом земельном участке	—
9.	Кадастровые номера исходных земельных участков	40:26:000043:33
9.1.	Кадастровый номер входящего в состав земельного участка, представляющего собой единое землепользование (номер контура многоконтурного земельного участка), преобразование которого осуществляется	—
9.2.	Кадастровые номера земельных участков, исключаемых из состава измененного (исходного) земельного участка, представляющего собой единое землепользование	—
9.3.	Кадастровый или иной государственный учетный номер (инвентарный) объекта недвижимости, расположенного на измененном земельном участке	—
10.	Условный номер земельного участка	—
11	Учетный номер проекта межевания территории	—
12	Дополнительные сведения об образовании земельного участка	—
13	Сведения о земельных участках (землях общего пользования, территории общего пользования), посредством которых обеспечивается доступ	40:26:000043:33
14.	Иные сведения	—

4. Пояснения к сведениям об образуемом земельном участке **40:26:000043:33:ЗУ877** :

обозначение земельного участка

1.	

1. Сведения о характерных точках границ образуемого земельного участка **40:26:000043:33:ЗУ878** :

обозначение земельного участка

Система координат МСК-40 Зона № 1

Обозначение характерных точек границ	Координаты, м		Метод определения координат	Формулы, примененные для расчета средней квадратической погрешности определения координат характерных точек границ (M_t), с подставленными в такие формулы значениями и итоговые (вычисленные) значения M_t, м	Описание закрепления точки
	X	Y			
1	2	3	4	5	6
н1865У	437139,89	1298135,11	Метод спутниковых геодезических измерений (определений)	$M_t = \sqrt{m_0^2 + m_1^2}$	—
н1864У	437143,91	1298135,46	Метод спутниковых геодезических измерений (определений)	$M_t = \sqrt{m_0^2 + m_1^2}$	—
н1863У	437144,36	1298141,79	Метод спутниковых геодезических измерений (определений)	$M_t = \sqrt{m_0^2 + m_1^2}$	—
н1866У	437140,57	1298141,67	Метод спутниковых геодезических измерений (определений)	$M_t = \sqrt{m_0^2 + m_1^2}$	—

н1865У	437139,89	1298135,11	Метод спутниковых геодезических измерений (определений)	$M_t = \sqrt{m_0^2 + m_1^2}$	—

2. Сведения о частях границ образуемого земельного участка **40:26:000043:33:ЗУ878** :

обозначение земельного участка

Обозначение части границ		Горизонтальное проложение (S), м	Описание прохождения части границ	Сведения о согласовании местоположения границ (согласовано/спорное)
от т.	до т.			
1	2	3	4	5
н1865У	н1864У	4,04	—	—
н1864У	н1863У	6,35	—	—
н1863У	н1866У	3,79	—	—
н1866У	н1865У	6,60	—	—

3. Сведения о характеристиках образуемого земельного участка **40:26:000043:33:ЗУ878** :

обозначение земельного участка

№ п/п	Наименование характеристик земельного участка	Значение характеристики
1	2	3
1.	Адрес земельного участка	—
1.1.	Сведения о местоположении земельного участка (при отсутствии адреса) в структурированном в соответствии с федеральной информационной адресной системой виде	Калужская обл., г. Калуга
1.2.	Дополнительные сведения о местоположении земельного участка	—
2	Категория земель	Земли населенных пунктов
3	Вид (виды) разрешенного использования	Хранение автотранспорта
3.1.	Дополнительные сведения об использовании земельного участка	—
4.	Реестровый номер границ территориальной зоны или в случае отсутствия такого реестрового номера ее индивидуальное обозначение (вид, тип, номер, индекс)	—
5.	Площадь земельного участка ± величина предельной погрешности определения (вычисления) площади (**Р ± ΔР**), **м²**	25±2
6.	Формула, примененная для вычисления предельной погрешности определения площади земельного участка, с подставленными значениями и итоговые (вычисленные) значения (**ΔР**), м2	$\Delta P = 3,5 \cdot M_t \cdot \sqrt{P_{док}} = 3,5 \cdot 0,10 \cdot \sqrt{25} = 2$
7.	Предельный минимальный и максимальный размеры земельного участка (**Рмин и Рмакс), м²**	—
8.	Кадастровый или иной государственный учетный номер (инвентарный) объекта недвижимости, расположенного на образуемом земельном участке	—
9.	Кадастровые номера исходных земельных участков	40:26:000043:33
9.1.	Кадастровый номер входящего в состав земельного участка, представляющего собой единое землепользование (номер контура многоконтурного земельного участка), преобразование которого осуществляется	—
9.2.	Кадастровые номера земельных участков, исключаемых из состава измененного (исходного) земельного участка, представляющего собой единое землепользование	—
9.3.	Кадастровый или иной государственный учетный номер (инвентарный) объекта недвижимости, расположенного на измененном земельном участке	—
10.	Условный номер земельного участка	—
11	Учетный номер проекта межевания территории	—
12	Дополнительные сведения об образовании земельного участка	—
13	Сведения о земельных участках (землях общего пользования, территории общего пользования), посредством которых обеспечивается доступ	40:26:000043:33
14.	Иные сведения	—

4. Пояснения к сведениям об образуемом земельном участке **40:26:000043:33:ЗУ878** :

обозначение земельного участка

1.	

1. Сведения о характерных точках границ образуемого земельного участка **40:26:000043:33:ЗУ879** :

обозначение земельного участка

Система координат МСК-40 Зона № 1

Обозначение характерных точек границ	Координаты, м		Метод определения координат	Формулы, примененные для расчета средней квадратической погрешности определения координат характерных точек границ (M_t), с подставленными в такие формулы значениями и итоговые (вычисленные) значения M_t, м	Описание закрепления точки
	X	Y			
1	2	3	4	5	6
н1865У	437139,89	1298135,11	Метод спутниковых геодезических измерений (определений)	$M_t = \sqrt{m_0^2 + m_1^2}$	—
н1866У	437140,57	1298141,67	Метод спутниковых геодезических измерений (определений)	$M_t = \sqrt{m_0^2 + m_1^2}$	—
н1867У	437135,07	1298141,69	Метод спутниковых геодезических измерений (определений)	$M_t = \sqrt{m_0^2 + m_1^2}$	—
н1868У	437134,65	1298135,47	Метод спутниковых геодезических измерений (определений)	$M_t = \sqrt{m_0^2 + m_1^2}$	—
н1865У	437139,89	1298135,11	Метод спутниковых геодезических измерений (определений)	$M_t = \sqrt{m_0^2 + m_1^2}$	—

2. Сведения о частях границ образуемого земельного участка **40:26:000043:33:ЗУ879** :

обозначение земельного участка

Обозначение части границ		Горизонтальное проложение (S), м	Описание прохождения части границ	Сведения о согласовании местоположения границ (согласовано/спорное)
от т.	до т.			
1	2	3	4	5
н1865У	н1866У	6,60	—	—
н1866У	н1867У	5,50	—	—
н1867У	н1868У	6,23	—	—
н1868У	н1865У	5,25	—	—

3. Сведения о характеристиках образуемого земельного участка **40:26:000043:33:ЗУ879** :

обозначение земельного участка

№ п/п	Наименование характеристик земельного участка	Значение характеристики
1	2	3
1.	Адрес земельного участка	—
1.1.	Сведения о местоположении земельного участка (при отсутствии адреса) в структурированном в соответствии с федеральной информационной адресной системой виде	Калужская обл., г. Калуга
1.2.	Дополнительные сведения о местоположении земельного участка	—
2	Категория земель	Земли населенных пунктов
3	Вид (виды) разрешенного использования	Хранение автотранспорта
3.1.	Дополнительные сведения об использовании земельного участка	—
4.	Реестровый номер границ территориальной зоны или в случае отсутствия такого реестрового номера ее индивидуальное обозначение (вид, тип, номер, индекс)	—
5.	Площадь земельного участка ± величина предельной погрешности определения (вычисления) площади (**Р ± ΔР**), **м²**	34±2
6.	Формула, примененная для вычисления предельной погрешности определения площади земельного участка, с подставленными значениями и итоговые (вычисленные) значения (**ΔР**), м2	$\Delta P = 3,5 \cdot M_t \cdot \sqrt{P_{док}} = 3,5 \cdot 0,10 \cdot \sqrt{34} = 2$
7.	Предельный минимальный и максимальный размеры земельного участка (**Рмин и Рмакс), м²**	—
8.	Кадастровый или иной государственный учетный номер (инвентарный) объекта недвижимости, расположенного на образуемом земельном участке	—
9.	Кадастровые номера исходных земельных участков	40:26:000043:33
9.1.	Кадастровый номер входящего в состав земельного участка, представляющего собой единое землепользование (номер контура многоконтурного земельного участка), преобразование которого осуществляется	—
9.2.	Кадастровые номера земельных участков, исключаемых из состава измененного (исходного) земельного участка, представляющего собой единое землепользование	—
9.3.	Кадастровый или иной государственный учетный номер (инвентарный) объекта недвижимости, расположенного на измененном земельном участке	—
10.	Условный номер земельного участка	—
11	Учетный номер проекта межевания территории	—
12	Дополнительные сведения об образовании земельного участка	—
13	Сведения о земельных участках (землях общего пользования, территории общего пользования), посредством которых	40:26:000043:33

1	2	3
	обеспечивается доступ	
14.	Иные сведения	—

4. Пояснения к сведениям об образуемом земельном участке **40:26:000043:33:ЗУ879** :

обозначение земельного участка

1.	

1. Сведения о характерных точках границ образуемого земельного участка **40:26:000043:33:ЗУ880** :

обозначение земельного участка

Система координат МСК-40 Зона № 1

Обозначение характерных точек границ	Координаты, м		Метод определения координат	Формулы, примененные для расчета средней квадратической погрешности определения координат характерных точек границ (M_t), с подставленными в такие формулы значениями и итоговые (вычисленные) значения M_t, м	Описание закрепления точки
	X	Y			
1	2	3	4	5	6
н1868У	437134,65	1298135,47	Метод спутниковых геодезических измерений (определений)	$M_t = \sqrt{m_0^2 + m_1^2}$	—
н1867У	437135,07	1298141,69	Метод спутниковых геодезических измерений (определений)	$M_t = \sqrt{m_0^2 + m_1^2}$	—
н1869У	437127,87	1298141,63	Метод спутниковых геодезических измерений (определений)	$M_t = \sqrt{m_0^2 + m_1^2}$	—
н1870У	437127,17	1298141,27	Метод спутниковых геодезических измерений (определений)	$M_t = \sqrt{m_0^2 + m_1^2}$	—
н1871У	437130,00	1298135,74	Метод спутниковых геодезических измерений (определений)	$M_t = \sqrt{m_0^2 + m_1^2}$	—
н1868У	437134,65	1298135,47	Метод спутниковых геодезических измерений (определений)	$M_t = \sqrt{m_0^2 + m_1^2}$	—

2. Сведения о частях границ образуемого земельного участка **40:26:000043:33:ЗУ880** :

обозначение земельного участка

Обозначение части границ		Горизонтальное проложение (S), м	Описание прохождения части границ	Сведения о согласовании местоположения границ (согласовано/спорное)
от т.	до т.			
1	2	3	4	5
н1868У	н1867У	6,23	—	—
н1867У	н1869У	7,20	—	—
н1869У	н1870У	0,79	—	—
н1870У	н1871У	6,21	—	—
н1871У	н1868У	4,66	—	—

3. Сведения о характеристиках образуемого земельного участка **40:26:000043:33:ЗУ880** :

обозначение земельного участка

№ п/п	Наименование характеристик земельного участка	Значение характеристики
1	2	3
1.	Адрес земельного участка	—
1.1.	Сведения о местоположении земельного участка (при отсутствии адреса) в структурированном в соответствии с федеральной информационной адресной системой виде	Калужская обл., г. Калуга
1.2.	Дополнительные сведения о местоположении земельного участка	—
2	Категория земель	Земли населенных пунктов
3	Вид (виды) разрешенного использования	Хранение автотранспорта
3.1.	Дополнительные сведения об использовании земельного участка	—
4.	Реестровый номер границ территориальной зоны или в случае отсутствия такого реестрового номера ее индивидуальное обозначение (вид, тип, номер, индекс)	—
5.	Площадь земельного участка ± величина предельной погрешности определения (вычисления) площади (**P ± ΔP**), **м²**	38±2
6.	Формула, примененная для вычисления предельной погрешности определения площади земельного участка, с	$\Delta P = 3,5 \cdot M_t \cdot \sqrt{P_{док}} = 3,5 \cdot 0,10 \cdot \sqrt{38} = 2$

1	2	3
	подставленными значениями и итоговые (вычисленные) значения (**ΔР**), м2	
7.	Предельный минимальный и максимальный размеры земельного участка (**Рмин и Рмакс), м²**	—
8.	Кадастровый или иной государственный учетный номер (инвентарный) объекта недвижимости, расположенного на образуемом земельном участке	—
9.	Кадастровые номера исходных земельных участков	40:26:000043:33
9.1.	Кадастровый номер входящего в состав земельного участка, представляющего собой единое землепользование (номер контура многоконтурного земельного участка), преобразование которого осуществляется	—
9.2.	Кадастровые номера земельных участков, исключаемых из состава измененного (исходного) земельного участка, представляющего собой единое землепользование	—
9.3.	Кадастровый или иной государственный учетный номер (инвентарный) объекта недвижимости, расположенного на измененном земельном участке	—
10.	Условный номер земельного участка	—
11	Учетный номер проекта межевания территории	—
12	Дополнительные сведения об образовании земельного участка	—
13	Сведения о земельных участках (землях общего пользования, территории общего пользования), посредством которых обеспечивается доступ	40:26:000043:33
14.	Иные сведения	—

4. Пояснения к сведениям об образуемом земельном участке **40:26:000043:33:ЗУ880** :

обозначение земельного участка

1.	

1. Сведения о характерных точках границ образуемого земельного участка **40:26:000043:33:ЗУ881** :

обозначение земельного участка

Система координат МСК-40

Зона № 1

Обозначение характерных точек границ	Координаты, м		Метод определения координат	Формулы, примененные для расчета средней квадратической погрешности определения координат характерных точек границ (M_t), с подставленными в такие формулы значениями и итоговые (вычисленные) значения M_t, м	Описание закрепления точки
	X	Y			
1	2	3	4	5	6
н1872У	437126,45	1298133,98	Метод спутниковых геодезических измерений (определений)	$M_t = \sqrt{m_0^2 + m_1^2}$	—
н1871У	437130,00	1298135,74	Метод спутниковых геодезических измерений (определений)	$M_t = \sqrt{m_0^2 + m_1^2}$	—
н1873У	437127,17	1298141,27	Метод спутниковых геодезических измерений (определений)	$M_t = \sqrt{m_0^2 + m_1^2}$	—
н1874У	437123,65	1298139,47	Метод спутниковых геодезических измерений (определений)	$M_t = \sqrt{m_0^2 + m_1^2}$	—
н1872У	437126,45	1298133,98	Метод спутниковых геодезических измерений (определений)	$M_t = \sqrt{m_0^2 + m_1^2}$	—

2. Сведения о частях границ образуемого земельного участка **40:26:000043:33:ЗУ881** :

обозначение земельного участка

Обозначение части границ		Горизонтальное проложение (S), м	Описание прохождения части границ	Сведения о согласовании местоположения границ (согласовано/спорное)
от т.	до т.			
1	2	3	4	5
н1872У	н1871У	3,96	—	—
н1871У	н1873У	6,21	—	—
н1873У	н1874У	3,95	—	—
н1874У	н1872У	6,16	—	—

3. Сведения о характеристиках образуемого земельного участка **40:26:000043:33:ЗУ881** :

обозначение земельного участка

№ п/п	Наименование характеристик земельного участка	Значение характеристики
1	2	3

1	2	3
1.	Адрес земельного участка	—
1.1.	Сведения о местоположении земельного участка (при отсутствии адреса) в структурированном в соответствии с федеральной информационной адресной системой виде	Калужская обл., г. Калуга
1.2.	Дополнительные сведения о местоположении земельного участка	—
2	Категория земель	Земли населенных пунктов
3	Вид (виды) разрешенного использования	Хранение автотранспорта
3.1.	Дополнительные сведения об использовании земельного участка	—
4.	Реестровый номер границ территориальной зоны или в случае отсутствия такого реестрового номера ее индивидуальное обозначение (вид, тип, номер, индекс)	—
5.	Площадь земельного участка ± величина предельной погрешности определения (вычисления) площади (**Р ± ΔР**), **м²**	24±2
6.	Формула, примененная для вычисления предельной погрешности определения площади земельного участка, с подставленными значениями и итоговые (вычисленные) значения (**ΔР**), м2	$\Delta P = 3,5 \cdot M_t \cdot \sqrt{P_{док}} = 3,5 \cdot 0,10 \cdot \sqrt{24} = 2$
7.	Предельный минимальный и максимальный размеры земельного участка (**Рмин и Рмакс), м²**	—
8.	Кадастровый или иной государственный учетный номер (инвентарный) объекта недвижимости, расположенного на образуемом земельном участке	—
9.	Кадастровые номера исходных земельных участков	40:26:000043:33
9.1.	Кадастровый номер входящего в состав земельного участка, представляющего собой единое землепользование (номер контура многоконтурного земельного участка), преобразование которого осуществляется	—
9.2.	Кадастровые номера земельных участков, исключаемых из состава измененного (исходного) земельного участка, представляющего собой единое землепользование	—
9.3.	Кадастровый или иной государственный учетный номер (инвентарный) объекта недвижимости, расположенного на измененном земельном участке	—
10.	Условный номер земельного участка	—
11	Учетный номер проекта межевания территории	—
12	Дополнительные сведения об образовании земельного участка	—
13	Сведения о земельных участках (землях общего пользования, территории общего пользования), посредством которых обеспечивается доступ	40:26:000043:33
14.	Иные сведения	—

4. Пояснения к сведениям об образуемом земельном участке **40:26:000043:33:ЗУ881** **:**

обозначение земельного участка

1.	

1. Сведения о характерных точках границ образуемого земельного участка **40:26:000043:33:ЗУ882** **:**

обозначение земельного участка

Система координат МСК-40 Зона № 1

Обозначение характерных точек границ	Координаты, м		Метод определения координат	Формулы, примененные для расчета средней квадратической погрешности определения координат характерных точек границ (M_t), с подставленными в такие формулы значениями и итоговые (вычисленные) значения M_t, м	Описание закрепления точки
	X	Y			
1	2	3	4	5	6
н1875У	437122,69	1298132,11	Метод спутниковых геодезических измерений (определений)	$M_t = \sqrt{m_0^2 + m_1^2}$	—
н1872У	437126,45	1298133,98	Метод спутниковых геодезических измерений (определений)	$M_t = \sqrt{m_0^2 + m_1^2}$	—
н1874У	437123,65	1298139,47	Метод спутниковых геодезических измерений (определений)	$M_t = \sqrt{m_0^2 + m_1^2}$	—
н1876У	437119,83	1298137,51	Метод спутниковых геодезических измерений (определений)	$M_t = \sqrt{m_0^2 + m_1^2}$	—
н1875У	437122,69	1298132,11	Метод спутниковых геодезических измерений (определений)	$M_t = \sqrt{m_0^2 + m_1^2}$	—

2. Сведения о частях границ образуемого земельного участка **40:26:000043:33:ЗУ882** :

обозначение земельного участка

Обозначение части границ		Горизонтальное проложение (S), м	Описание прохождения части границ	Сведения о согласовании местоположения границ (согласовано/спорное)
от т.	до т.			
1	2	3	4	5
н1875У	н1872У	4,20	—	—
н1872У	н1874У	6,16	—	—
н1874У	н1876У	4,29	—	—
н1876У	н1875У	6,11	—	—

3. Сведения о характеристиках образуемого земельного участка **40:26:000043:33:ЗУ882** :

обозначение земельного участка

№ п/п	Наименование характеристик земельного участка	Значение характеристики
1	2	3
1.	Адрес земельного участка	—
1.1.	Сведения о местоположении земельного участка (при отсутствии адреса) в структурированном в соответствии с федеральной информационной адресной системой виде	Калужская обл., г. Калуга
1.2.	Дополнительные сведения о местоположении земельного участка	—
2	Категория земель	Земли населенных пунктов
3	Вид (виды) разрешенного использования	Хранение автотранспорта
3.1.	Дополнительные сведения об использовании земельного участка	—
4.	Реестровый номер границ территориальной зоны или в случае отсутствия такого реестрового номера ее индивидуальное обозначение (вид, тип, номер, индекс)	—
5.	Площадь земельного участка ± величина предельной погрешности определения (вычисления) площади (**Р ± ΔР**), **м²**	26±2
6.	Формула, примененная для вычисления предельной погрешности определения площади земельного участка, с подставленными значениями и итоговые (вычисленные) значения (**ΔР**), м2	$\Delta P = 3,5 \cdot M_t \cdot \sqrt{P_{док}} = 3,5 \cdot 0,10 \cdot \sqrt{26} = 2$
7.	Предельный минимальный и максимальный размеры земельного участка (**Рмин и Рмакс), м²**	—
8.	Кадастровый или иной государственный учетный номер (инвентарный) объекта недвижимости, расположенного на образуемом земельном участке	—
9.	Кадастровые номера исходных земельных участков	40:26:000043:33
9.1.	Кадастровый номер входящего в состав земельного участка, представляющего собой единое землепользование (номер контура многоконтурного земельного участка), преобразование которого осуществляется	—
9.2.	Кадастровые номера земельных участков, исключаемых из состава измененного (исходного) земельного участка, представляющего собой единое землепользование	—
9.3.	Кадастровый или иной государственный учетный номер (инвентарный) объекта недвижимости, расположенного на измененном земельном участке	—
10.	Условный номер земельного участка	—
11	Учетный номер проекта межевания территории	—
12	Дополнительные сведения об образовании земельного участка	—
13	Сведения о земельных участках (землях общего пользования, территории общего пользования), посредством которых обеспечивается доступ	40:26:000043:33
14.	Иные сведения	—

4. Пояснения к сведениям об образуемом земельном участке **40:26:000043:33:ЗУ882** :

обозначение земельного участка

1.	

1. Сведения о характерных точках границ образуемого земельного участка **40:26:000043:33:ЗУ883** :

обозначение земельного участка

Система координат МСК-40

Зона № 1

Обозначение характерных точек границ	Координаты, м		Метод определения координат	Формулы, примененные для расчета средней квадратической погрешности определения координат характерных точек границ (M_t), с подставленными в такие формулы значениями и итоговые (вычисленные) значения M_t, м	Описание закрепления точки
	X	Y			
1	2	3	4	5	6

н1877У	437116,94	1298129,17	Метод спутниковых геодезических измерений (определений)	$M_t = \sqrt{m_0^2 + m_1^2}$	—
н1875У	437122,69	1298132,11	Метод спутниковых геодезических измерений (определений)	$M_t = \sqrt{m_0^2 + m_1^2}$	—
н1876У	437119,83	1298137,51	Метод спутниковых геодезических измерений (определений)	$M_t = \sqrt{m_0^2 + m_1^2}$	—
н1878У	437116,44	1298135,72	Метод спутниковых геодезических измерений (определений)	$M_t = \sqrt{m_0^2 + m_1^2}$	—
н1877У	437116,94	1298129,17	Метод спутниковых геодезических измерений (определений)	$M_t = \sqrt{m_0^2 + m_1^2}$	—

2. Сведения о частях границ образуемого земельного участка **40:26:000043:33:ЗУ883** :

обозначение земельного участка

Обозначение части границ		Горизонтальное проложение (S), м	Описание прохождения части границ	Сведения о согласовании местоположения границ (согласовано/спорное)
от т.	до т.			
1	2	3	4	5
н1877У	н1875У	6,46	—	—
н1875У	н1876У	6,11	—	—
н1876У	н1878У	3,83	—	—
н1878У	н1877У	6,57	—	—

3. Сведения о характеристиках образуемого земельного участка **40:26:000043:33:ЗУ883** :

обозначение земельного участка

№ п/п	Наименование характеристик земельного участка	Значение характеристики
1	2	3
1.	Адрес земельного участка	—
1.1.	Сведения о местоположении земельного участка (при отсутствии адреса) в структурированном в соответствии с федеральной информационной адресной системой виде	Калужская обл., г. Калуга
1.2.	Дополнительные сведения о местоположении земельного участка	—
2	Категория земель	Земли населенных пунктов
3	Вид (виды) разрешенного использования	Хранение автотранспорта
3.1.	Дополнительные сведения об использовании земельного участка	—
4.	Реестровый номер границ территориальной зоны или в случае отсутствия такого реестрового номера ее индивидуальное обозначение (вид, тип, номер, индекс)	—
5.	Площадь земельного участка ± величина предельной погрешности определения (вычисления) площади (**Р ± ΔР**), **м²**	31±2
6.	Формула, примененная для вычисления предельной погрешности определения площади земельного участка, с подставленными значениями и итоговые (вычисленные) значения (**ΔР**), м2	$\Delta P = 3,5 \cdot M_t \cdot \sqrt{P_{док}} = 3,5 \cdot 0,10 \cdot \sqrt{31} = 2$
7.	Предельный минимальный и максимальный размеры земельного участка (**Рмин и Рмакс), м²**	—
8.	Кадастровый или иной государственный учетный номер (инвентарный) объекта недвижимости, расположенного на образуемом земельном участке	—
9.	Кадастровые номера исходных земельных участков	40:26:000043:33
9.1.	Кадастровый номер входящего в состав земельного участка, представляющего собой единое землепользование (номер контура многоконтурного земельного участка), преобразование которого осуществляется	—
9.2.	Кадастровые номера земельных участков, исключаемых из состава измененного (исходного) земельного участка, представляющего собой единое землепользование	—
9.3.	Кадастровый или иной государственный учетный номер (инвентарный) объекта недвижимости, расположенного на измененном земельном участке	—
10.	Условный номер земельного участка	—
11	Учетный номер проекта межевания территории	—
12	Дополнительные сведения об образовании земельного участка	—
13	Сведения о земельных участках (землях общего пользования, территории общего пользования), посредством которых обеспечивается доступ	40:26:000043:33
14.	Иные сведения	—

4. Пояснения к сведениям об образуемом земельном участке **40:26:000043:33:ЗУ883** :

обозначение земельного участка

1.	

1. Сведения о характерных точках границ образуемого земельного участка **40:26:000043:33:ЗУ884** :

обозначение земельного участка

Система координат МСК-40 Зона № 1

Обозначение характерных точек границ	Координаты, м		Метод определения координат	Формулы, примененные для расчета средней квадратической погрешности определения координат характерных точек границ (M_t), с подставленными в такие формулы значениями и итоговые (вычисленные) значения M_t, м	Описание закрепления точки
	X	Y			
1	2	3	4	5	6
н1879У	437113,06	1298129,01	Метод спутниковых геодезических измерений (определений)	$M_t = \sqrt{m_0^2 + m_1^2}$	—
н1877У	437116,94	1298129,17	Метод спутниковых геодезических измерений (определений)	$M_t = \sqrt{m_0^2 + m_1^2}$	—
н1878У	437116,44	1298135,72	Метод спутниковых геодезических измерений (определений)	$M_t = \sqrt{m_0^2 + m_1^2}$	—
н1880У	437112,73	1298135,55	Метод спутниковых геодезических измерений (определений)	$M_t = \sqrt{m_0^2 + m_1^2}$	—
н1879У	437113,06	1298129,01	Метод спутниковых геодезических измерений (определений)	$M_t = \sqrt{m_0^2 + m_1^2}$	—

2. Сведения о частях границ образуемого земельного участка **40:26:000043:33:ЗУ884** :

обозначение земельного участка

Обозначение части границ		Горизонтальное проложение (S), м	Описание прохождения части границ	Сведения о согласовании местоположения границ (согласовано/спорное)
от т.	до т.			
1	2	3	4	5
н1879У	н1877У	3,88	—	—
н1877У	н1878У	6,57	—	—
н1878У	н1880У	3,71	—	—
н1880У	н1879У	6,55	—	—

3. Сведения о характеристиках образуемого земельного участка **40:26:000043:33:ЗУ884** :

обозначение земельного участка

№ п/п	Наименование характеристик земельного участка	Значение характеристики
1	2	3
1.	Адрес земельного участка	—
1.1.	Сведения о местоположении земельного участка (при отсутствии адреса) в структурированном в соответствии с федеральной информационной адресной системой виде	Калужская обл., г. Калуга
1.2.	Дополнительные сведения о местоположении земельного участка	—
2	Категория земель	Земли населенных пунктов
3	Вид (виды) разрешенного использования	Хранение автотранспорта
3.1.	Дополнительные сведения об использовании земельного участка	—
4.	Реестровый номер границ территориальной зоны или в случае отсутствия такого реестрового номера ее индивидуальное обозначение (вид, тип, номер, индекс)	—
5.	Площадь земельного участка ± величина предельной погрешности определения (вычисления) площади (**Р ± ΔР**), **м²**	25±2
6.	Формула, примененная для вычисления предельной погрешности определения площади земельного участка, с подставленными значениями и итоговые (вычисленные) значения (**ΔР**), м2	$\Delta P = 3,5 \cdot M_t \cdot \sqrt{P_{док}} = 3,5 \cdot 0,10 \cdot \sqrt{25} = 2$
7.	Предельный минимальный и максимальный размеры земельного участка (**Рмин и Рмакс), м²**	—
8.	Кадастровый или иной государственный учетный номер (инвентарный) объекта недвижимости, расположенного на образуемом земельном участке	—
9.	Кадастровые номера исходных земельных участков	40:26:000043:33
9.1.	Кадастровый номер входящего в состав земельного участка, представляющего собой единое землепользование (номер контура многоконтурного земельного участка), преобразование которого осуществляется	—
9.2.	Кадастровые номера земельных участков, исключаемых из состава измененного (исходного) земельного участка, представляющего собой единое землепользование	—
9.3.	Кадастровый или иной государственный учетный номер (инвентарный) объекта недвижимости, расположенного на измененном земельном участке	—

1	2	3
10.	Условный номер земельного участка	—
11	Учетный номер проекта межевания территории	—
12	Дополнительные сведения об образовании земельного участка	—
13	Сведения о земельных участках (землях общего пользования, территории общего пользования), посредством которых обеспечивается доступ	40:26:000043:33
14.	Иные сведения	—

4. Пояснения к сведениям об образуемом земельном участке **40:26:000043:33:ЗУ884** :

обозначение земельного участка

1.	

1. Сведения о характерных точках границ образуемого земельного участка **40:26:000043:33:ЗУ885** :

обозначение земельного участка

Система координат МСК-40 Зона № 1

Обозначение характерных точек границ	Координаты, м		Метод определения координат	Формулы, примененные для расчета средней квадратической погрешности определения координат характерных точек границ (M_t), с подставленными в такие формулы значениями и итоговые (вычисленные) значения M_t, м	Описание закрепления точки
	X	Y			
1	2	3	4	5	6
н1881У	437109,47	1298128,86	Метод спутниковых геодезических измерений (определений)	$M_t = \sqrt{m_0^2 + m_1^2}$	—
н1879У	437113,06	1298129,01	Метод спутниковых геодезических измерений (определений)	$M_t = \sqrt{m_0^2 + m_1^2}$	—
н1880У	437112,73	1298135,55	Метод спутниковых геодезических измерений (определений)	$M_t = \sqrt{m_0^2 + m_1^2}$	—
н1882У	437109,29	1298135,39	Метод спутниковых геодезических измерений (определений)	$M_t = \sqrt{m_0^2 + m_1^2}$	—
н1883У	437109,29	1298135,12	Метод спутниковых геодезических измерений (определений)	$M_t = \sqrt{m_0^2 + m_1^2}$	—
н1881У	437109,47	1298128,86	Метод спутниковых геодезических измерений (определений)	$M_t = \sqrt{m_0^2 + m_1^2}$	—

2. Сведения о частях границ образуемого земельного участка **40:26:000043:33:ЗУ885** :

обозначение земельного участка

Обозначение части границ		Горизонтальное проложение (S), м	Описание прохождения части границ	Сведения о согласовании местоположения границ (согласовано/спорное)
от т.	до т.			
1	2	3	4	5
н1881У	н1879У	3,59	—	—
н1879У	н1880У	6,55	—	—
н1880У	н1882У	3,44	—	—
н1882У	н1883У	0,27	—	—
н1883У	н1881У	6,26	—	—

3. Сведения о характеристиках образуемого земельного участка **40:26:000043:33:ЗУ885** :

обозначение земельного участка

№ п/п	Наименование характеристик земельного участка	Значение характеристики
1	2	3
1.	Адрес земельного участка	—
1.1.	Сведения о местоположении земельного участка (при отсутствии адреса) в структурированном в соответствии с федеральной информационной адресной системой виде	Калужская обл., г. Калуга
1.2.	Дополнительные сведения о местоположении земельного участка	—
2	Категория земель	Земли населенных пунктов
3	Вид (виды) разрешенного использования	Хранение автотранспорта
3.1.	Дополнительные сведения об использовании земельного участка	—

1	2	3
4.	Реестровый номер границ территориальной зоны или в случае отсутствия такого реестрового номера ее индивидуальное обозначение (вид, тип, номер, индекс)	—
5.	Площадь земельного участка ± величина предельной погрешности определения (вычисления) площади (**Р ± ΔР**), **м²**	23±2
6.	Формула, примененная для вычисления предельной погрешности определения площади земельного участка, с подставленными значениями и итоговые (вычисленные) значения (**ΔР**), м2	$\Delta P = 3,5 \cdot M_t \cdot \sqrt{P_{док}} = 3,5 \cdot 0,10 \cdot \sqrt{23} = 2$
7.	Предельный минимальный и максимальный размеры земельного участка (**Рмин и Рмакс), м²**	—
8.	Кадастровый или иной государственный учетный номер (инвентарный) объекта недвижимости, расположенного на образуемом земельном участке	—
9.	Кадастровые номера исходных земельных участков	40:26:000043:33
9.1.	Кадастровый номер входящего в состав земельного участка, представляющего собой единое землепользование (номер контура многоконтурного земельного участка), преобразование которого осуществляется	—
9.2.	Кадастровые номера земельных участков, исключаемых из состава измененного (исходного) земельного участка, представляющего собой единое землепользование	—
9.3.	Кадастровый или иной государственный учетный номер (инвентарный) объекта недвижимости, расположенного на измененном земельном участке	—
10.	Условный номер земельного участка	—
11	Учетный номер проекта межевания территории	—
12	Дополнительные сведения об образовании земельного участка	—
13	Сведения о земельных участках (землях общего пользования, территории общего пользования), посредством которых обеспечивается доступ	40:26:000043:33
14.	Иные сведения	—

4. Пояснения к сведениям об образуемом земельном участке **40:26:000043:33:ЗУ885** :

обозначение земельного участка

1.	

1. Сведения о характерных точках границ образуемого земельного участка **40:26:000043:33:ЗУ886** :

обозначение земельного участка

Система координат МСК-40 Зона № 1

Обозначение характерных точек границ	Координаты, м		Метод определения координат	Формулы, примененные для расчета средней квадратической погрешности определения координат характерных точек границ (M_t), с подставленными в такие формулы значениями и итоговые (вычисленные) значения M_t, м	Описание закрепления точки
	X	Y			
1	2	3	4	5	6
н1884У	437106,01	1298128,78	Метод спутниковых геодезических измерений (определений)	$M_t = \sqrt{m_0^2 + m_1^2}$	—
н1881У	437109,47	1298128,86	Метод спутниковых геодезических измерений (определений)	$M_t = \sqrt{m_0^2 + m_1^2}$	—
н1883У	437109,29	1298135,12	Метод спутниковых геодезических измерений (определений)	$M_t = \sqrt{m_0^2 + m_1^2}$	—
н1885У	437105,83	1298135,02	Метод спутниковых геодезических измерений (определений)	$M_t = \sqrt{m_0^2 + m_1^2}$	—
н1884У	437106,01	1298128,78	Метод спутниковых геодезических измерений (определений)	$M_t = \sqrt{m_0^2 + m_1^2}$	—

2. Сведения о частях границ образуемого земельного участка **40:26:000043:33:ЗУ886** :

обозначение земельного участка

Обозначение части границ		Горизонтальное проложение (S), м	Описание прохождения части границ	Сведения о согласовании местоположения границ (согласовано/спорное)
от т.	до т.			
1	2	3	4	5
н1884У	н1881У	3,46	—	—
н1881У	н1883У	6,26	—	—
н1883У	н1885У	3,46	—	—
н1885У	н1884У	6,24	—	—

3. Сведения о характеристиках образуемого земельного участка **40:26:000043:33:ЗУ886** :

обозначение земельного участка

№ п/п	Наименование характеристик земельного участка	Значение характеристики
1	2	3
1.	Адрес земельного участка	—
1.1.	Сведения о местоположении земельного участка (при отсутствии адреса) в структурированном в соответствии с федеральной информационной адресной системой виде	Калужская обл., г. Калуга
1.2.	Дополнительные сведения о местоположении земельного участка	—
2	Категория земель	Земли населенных пунктов
3	Вид (виды) разрешенного использования	Хранение автотранспорта
3.1.	Дополнительные сведения об использовании земельного участка	—
4.	Реестровый номер границ территориальной зоны или в случае отсутствия такого реестрового номера ее индивидуальное обозначение (вид, тип, номер, индекс)	—
5.	Площадь земельного участка ± величина предельной погрешности определения (вычисления) площади (**Р ± ΔР**), **м²**	22±2
6.	Формула, примененная для вычисления предельной погрешности определения площади земельного участка, с подставленными значениями и итоговые (вычисленные) значения (**ΔР**), м2	$\Delta P = 3,5 \cdot M_t \cdot \sqrt{P_{док}} = 3,5 \cdot 0,10 \cdot \sqrt{22} = 2$
7.	Предельный минимальный и максимальный размеры земельного участка (**Рмин и Рмакс), м²**	—
8.	Кадастровый или иной государственный учетный номер (инвентарный) объекта недвижимости, расположенного на образуемом земельном участке	—
9.	Кадастровые номера исходных земельных участков	40:26:000043:33
9.1.	Кадастровый номер входящего в состав земельного участка, представляющего собой единое землепользование (номер контура многоконтурного земельного участка), преобразование которого осуществляется	—
9.2.	Кадастровые номера земельных участков, исключаемых из состава измененного (исходного) земельного участка, представляющего собой единое землепользование	—
9.3.	Кадастровый или иной государственный учетный номер (инвентарный) объекта недвижимости, расположенного на измененном земельном участке	—
10.	Условный номер земельного участка	—
11	Учетный номер проекта межевания территории	—
12	Дополнительные сведения об образовании земельного участка	—
13	Сведения о земельных участках (землях общего пользования, территории общего пользования), посредством которых обеспечивается доступ	40:26:000043:33
14.	Иные сведения	—

4. Пояснения к сведениям об образуемом земельном участке **40:26:000043:33:ЗУ886** :

обозначение земельного участка

1.	

1. Сведения о характерных точках границ образуемого земельного участка **40:26:000043:33:ЗУ887** :

обозначение земельного участка

Система координат МСК-40 Зона № 1

Обозначение характерных точек границ	Координаты, м		Метод определения координат	Формулы, примененные для расчета средней квадратической погрешности определения координат характерных точек границ (M_t), с подставленными в такие формулы значениями и итоговые (вычисленные) значения M_t, м	Описание закрепления точки
	X	Y			
1	2	3	4	5	6
н1886У	437102,11	1298128,71	Метод спутниковых геодезических измерений (определений)	$M_t = \sqrt{m_0^2 + m_1^2}$	—
н1884У	437106,01	1298128,78	Метод спутниковых геодезических измерений (определений)	$M_t = \sqrt{m_0^2 + m_1^2}$	—
н1885У	437105,83	1298135,02	Метод спутниковых геодезических измерений (определений)	$M_t = \sqrt{m_0^2 + m_1^2}$	—
н1887У	437102,93	1298134,89	Метод спутниковых геодезических измерений (определений)	$M_t = \sqrt{m_0^2 + m_1^2}$	—
н1888У	437102,07	1298134,85	Метод спутниковых геодезических измерений (определений)	$M_t = \sqrt{m_0^2 + m_1^2}$	—

н1886У	437102,11	1298128,71	Метод спутниковых геодезических измерений (определений)	$M_t = \sqrt{m_0^2 + m_1^2}$	—

2. Сведения о частях границ образуемого земельного участка **40:26:000043:33:ЗУ887** :

обозначение земельного участка

Обозначение части границ		Горизонтальное проложение (S), м	Описание прохождения части границ	Сведения о согласовании местоположения границ (согласовано/спорное)
от т.	до т.			
1	2	3	4	5
н1886У	н1884У	3,90	—	—
н1884У	н1885У	6,24	—	—
н1885У	н1887У	2,90	—	—
н1887У	н1888У	0,86	—	—
н1888У	н1886У	6,14	—	—

3. Сведения о характеристиках образуемого земельного участка **40:26:000043:33:ЗУ887** :

обозначение земельного участка

№ п/п	Наименование характеристик земельного участка	Значение характеристики
1	2	3
1.	Адрес земельного участка	—
1.1.	Сведения о местоположении земельного участка (при отсутствии адреса) в структурированном в соответствии с федеральной информационной адресной системой виде	Калужская обл., г. Калуга
1.2.	Дополнительные сведения о местоположении земельного участка	—
2	Категория земель	Земли населенных пунктов
3	Вид (виды) разрешенного использования	Хранение автотранспорта
3.1.	Дополнительные сведения об использовании земельного участка	—
4.	Реестровый номер границ территориальной зоны или в случае отсутствия такого реестрового номера ее индивидуальное обозначение (вид, тип, номер, индекс)	—
5.	Площадь земельного участка ± величина предельной погрешности определения (вычисления) площади (**Р ± ΔР**), **м²**	24±2
6.	Формула, примененная для вычисления предельной погрешности определения площади земельного участка, с подставленными значениями и итоговые (вычисленные) значения (**ΔР**), м2	$\Delta P = 3,5 \cdot M_t \cdot \sqrt{P_{док}} = 3,5 \cdot 0,10 \cdot \sqrt{24} = 2$
7.	Предельный минимальный и максимальный размеры земельного участка (**Рмин и Рмакс), м²**	—
8.	Кадастровый или иной государственный учетный номер (инвентарный) объекта недвижимости, расположенного на образуемом земельном участке	—
9.	Кадастровые номера исходных земельных участков	40:26:000043:33
9.1.	Кадастровый номер входящего в состав земельного участка, представляющего собой единое землепользование (номер контура многоконтурного земельного участка), преобразование которого осуществляется	—
9.2.	Кадастровые номера земельных участков, исключаемых из состава измененного (исходного) земельного участка, представляющего собой единое землепользование	—
9.3.	Кадастровый или иной государственный учетный номер (инвентарный) объекта недвижимости, расположенного на измененном земельном участке	—
10.	Условный номер земельного участка	—
11	Учетный номер проекта межевания территории	—
12	Дополнительные сведения об образовании земельного участка	—
13	Сведения о земельных участках (землях общего пользования, территории общего пользования), посредством которых обеспечивается доступ	40:26:000043:33
14.	Иные сведения	—

4. Пояснения к сведениям об образуемом земельном участке **40:26:000043:33:ЗУ887** :

обозначение земельного участка

1.	

1. Сведения о характерных точках границ образуемого земельного участка **40:26:000043:33:ЗУ888** :

обозначение земельного участка

Система координат МСК-40 Зона № 1

Обозначение характерных точек границ	Координаты, м		Метод определения координат	Формулы, примененные для расчета средней квадратической погрешности определения координат характерных точек границ (M_t), с подставленными в такие формулы значениями и итоговые (вычисленные) значения M_t, м	Описание закрепления точки
	X	Y			
1	2	3	4	5	6
н1889У	437098,41	1298128,65	Метод спутниковых геодезических измерений (определений)	$M_t = \sqrt{m_0^2 + m_1^2}$	—
н1886У	437102,11	1298128,71	Метод спутниковых геодезических измерений (определений)	$M_t = \sqrt{m_0^2 + m_1^2}$	—
н1888У	437102,07	1298134,85	Метод спутниковых геодезических измерений (определений)	$M_t = \sqrt{m_0^2 + m_1^2}$	—
н1890У	437098,36	1298134,82	Метод спутниковых геодезических измерений (определений)	$M_t = \sqrt{m_0^2 + m_1^2}$	—
н1889У	437098,41	1298128,65	Метод спутниковых геодезических измерений (определений)	$M_t = \sqrt{m_0^2 + m_1^2}$	—

2. Сведения о частях границ образуемого земельного участка **40:26:000043:33:ЗУ888** :

обозначение земельного участка

Обозначение части границ		Горизонтальное проложение (S), м	Описание прохождения части границ	Сведения о согласовании местоположения границ (согласовано/спорное)
от т.	до т.			
1	2	3	4	5
н1889У	н1886У	3,70	—	—
н1886У	н1888У	6,14	—	—
н1888У	н1890У	3,71	—	—
н1890У	н1889У	6,17	—	—

3. Сведения о характеристиках образуемого земельного участка **40:26:000043:33:ЗУ888** :

обозначение земельного участка

№ п/п	Наименование характеристик земельного участка	Значение характеристики
1	2	3
1.	Адрес земельного участка	—
1.1.	Сведения о местоположении земельного участка (при отсутствии адреса) в структурированном в соответствии с федеральной информационной адресной системой виде	Калужская обл., г. Калуга
1.2.	Дополнительные сведения о местоположении земельного участка	—
2	Категория земель	Земли населенных пунктов
3	Вид (виды) разрешенного использования	Хранение автотранспорта
3.1.	Дополнительные сведения об использовании земельного участка	—
4.	Реестровый номер границ территориальной зоны или в случае отсутствия такого реестрового номера ее индивидуальное обозначение (вид, тип, номер, индекс)	—
5.	Площадь земельного участка ± величина предельной погрешности определения (вычисления) площади (**Р ± ΔР**), **м²**	23±2
6.	Формула, примененная для вычисления предельной погрешности определения площади земельного участка, с подставленными значениями и итоговые (вычисленные) значения (**ΔР**), м2	$\Delta P = 3,5 \cdot M_t \cdot \sqrt{P_{док}} = 3,5 \cdot 0,10 \cdot \sqrt{23} = 2$
7.	Предельный минимальный и максимальный размеры земельного участка (**Рмин и Рмакс), м²**	—
8.	Кадастровый или иной государственный учетный номер (инвентарный) объекта недвижимости, расположенного на образуемом земельном участке	—
9.	Кадастровые номера исходных земельных участков	40:26:000043:33
9.1.	Кадастровый номер входящего в состав земельного участка, представляющего собой единое землепользование (номер контура многоконтурного земельного участка), преобразование которого осуществляется	—
9.2.	Кадастровые номера земельных участков, исключаемых из состава измененного (исходного) земельного участка, представляющего собой единое землепользование	—
9.3.	Кадастровый или иной государственный учетный номер (инвентарный) объекта недвижимости, расположенного на измененном земельном участке	—
10.	Условный номер земельного участка	—
11	Учетный номер проекта межевания территории	—
12	Дополнительные сведения об образовании земельного участка	—
13	Сведения о земельных участках (землях общего пользования, территории общего пользования), посредством которых	40:26:000043:33

1	2	3
	обеспечивается доступ	
14.	Иные сведения	—

4. Пояснения к сведениям об образуемом земельном участке **40:26:000043:33:ЗУ888** :

обозначение земельного участка

1.	

1. Сведения о характерных точках границ образуемого земельного участка **40:26:000043:33:ЗУ889** :

обозначение земельного участка

Система координат МСК-40

Зона № 1

Обозначение характерных точек границ	Координаты, м		Метод определения координат	Формулы, примененные для расчета средней квадратической погрешности определения координат характерных точек границ (M_t), с подставленными в такие формулы значениями и итоговые (вычисленные) значения M_t, м	Описание закрепления точки
	X	Y			
1	2	3	4	5	6
н1891У	437101,93	1298134,85	Метод спутниковых геодезических измерений (определений)	$M_t = \sqrt{m_0^2 + m_1^2}$	—
н1892У	437101,83	1298139,64	Метод спутниковых геодезических измерений (определений)	$M_t = \sqrt{m_0^2 + m_1^2}$	—
н1893У	437095,00	1298139,58	Метод спутниковых геодезических измерений (определений)	$M_t = \sqrt{m_0^2 + m_1^2}$	—
н1894У	437094,62	1298135,16	Метод спутниковых геодезических измерений (определений)	$M_t = \sqrt{m_0^2 + m_1^2}$	—
н1895У	437094,59	1298134,79	Метод спутниковых геодезических измерений (определений)	$M_t = \sqrt{m_0^2 + m_1^2}$	—
н1890У	437098,36	1298134,82	Метод спутниковых геодезических измерений (определений)	$M_t = \sqrt{m_0^2 + m_1^2}$	—
н1891У	437101,93	1298134,85	Метод спутниковых геодезических измерений (определений)	$M_t = \sqrt{m_0^2 + m_1^2}$	—

2. Сведения о частях границ образуемого земельного участка **40:26:000043:33:ЗУ889** :

обозначение земельного участка

Обозначение части границ		Горизонтальное проложение (S), м	Описание прохождения части границ	Сведения о согласовании местоположения границ (согласовано/спорное)
от т.	до т.			
1	2	3	4	5
н1891У	н1892У	4,79	—	—
н1892У	н1893У	6,83	—	—
н1893У	н1894У	4,44	—	—
н1894У	н1895У	0,37	—	—
н1895У	н1890У	3,77	—	—
н1890У	н1891У	3,57	—	—

3. Сведения о характеристиках образуемого земельного участка **40:26:000043:33:ЗУ889** :

обозначение земельного участка

№ п/п	Наименование характеристик земельного участка	Значение характеристики
1	2	3
1.	Адрес земельного участка	—
1.1.	Сведения о местоположении земельного участка (при отсутствии адреса) в структурированном в соответствии с федеральной информационной адресной системой виде	Калужская обл., г. Калуга
1.2.	Дополнительные сведения о местоположении земельного участка	—
2	Категория земель	Земли населенных пунктов
3	Вид (виды) разрешенного использования	Хранение автотранспорта
3.1.	Дополнительные сведения об использовании земельного участка	—

1	2	3
4.	Реестровый номер границ территориальной зоны или в случае отсутствия такого реестрового номера ее индивидуальное обозначение (вид, тип, номер, индекс)	—
5.	Площадь земельного участка ± величина предельной погрешности определения (вычисления) площади (**Р ± ΔР**), **м²**	34±2
6.	Формула, примененная для вычисления предельной погрешности определения площади земельного участка, с подставленными значениями и итоговые (вычисленные) значения (**ΔР**), м2	$\Delta P = 3,5 \cdot M_t \cdot \sqrt{P_{док}} = 3,5 \cdot 0,10 \cdot \sqrt{34} = 2$
7.	Предельный минимальный и максимальный размеры земельного участка (**Рмин и Рмакс), м²**	—
8.	Кадастровый или иной государственный учетный номер (инвентарный) объекта недвижимости, расположенного на образуемом земельном участке	—
9.	Кадастровые номера исходных земельных участков	40:26:000043:33
9.1.	Кадастровый номер входящего в состав земельного участка, представляющего собой единое землепользование (номер контура многоконтурного земельного участка), преобразование которого осуществляется	—
9.2.	Кадастровые номера земельных участков, исключаемых из состава измененного (исходного) земельного участка, представляющего собой единое землепользование	—
9.3.	Кадастровый или иной государственный учетный номер (инвентарный) объекта недвижимости, расположенного на измененном земельном участке	—
10.	Условный номер земельного участка	—
11	Учетный номер проекта межевания территории	—
12	Дополнительные сведения об образовании земельного участка	—
13	Сведения о земельных участках (землях общего пользования, территории общего пользования), посредством которых обеспечивается доступ	40:26:000043:33
14.	Иные сведения	—

4. Пояснения к сведениям об образуемом земельном участке **40:26:000043:33:ЗУ889** :

обозначение земельного участка

1.	

1. Сведения о характерных точках границ образуемого земельного участка **40:26:000043:33:ЗУ890** :

обозначение земельного участка

Система координат МСК-40 Зона № 1

Обозначение характерных точек границ	Координаты, м		Метод определения координат	Формулы, примененные для расчета средней квадратической погрешности определения координат характерных точек границ (M_t), с подставленными в такие формулы значениями и итоговые (вычисленные) значения M_t, м	Описание закрепления точки
	X	Y			
1	2	3	4	5	6
н1896У	437094,80	1298128,55	Метод спутниковых геодезических измерений (определений)	$M_t = \sqrt{m_0^2 + m_1^2}$	—
н1889У	437098,41	1298128,65	Метод спутниковых геодезических измерений (определений)	$M_t = \sqrt{m_0^2 + m_1^2}$	—
н1890У	437098,36	1298134,82	Метод спутниковых геодезических измерений (определений)	$M_t = \sqrt{m_0^2 + m_1^2}$	—
н1895У	437094,59	1298134,79	Метод спутниковых геодезических измерений (определений)	$M_t = \sqrt{m_0^2 + m_1^2}$	—
н1896У	437094,80	1298128,55	Метод спутниковых геодезических измерений (определений)	$M_t = \sqrt{m_0^2 + m_1^2}$	—

2. Сведения о частях границ образуемого земельного участка **40:26:000043:33:ЗУ890** :

обозначение земельного участка

Обозначение части границ		Горизонтальное проложение (S), м	Описание прохождения части границ	Сведения о согласовании местоположения границ (согласовано/спорное)
от т.	до т.			
1	2	3	4	5
н1896У	н1889У	3,61	—	—
н1889У	н1890У	6,17	—	—
н1890У	н1895У	3,77	—	—
н1895У	н1896У	6,24	—	—

3. Сведения о характеристиках образуемого земельного участка **40:26:000043:33:ЗУ890** :

обозначение земельного участка

№ п/п	Наименование характеристик земельного участка	Значение характеристики
1	2	3
1.	Адрес земельного участка	—
1.1.	Сведения о местоположении земельного участка (при отсутствии адреса) в структурированном в соответствии с федеральной информационной адресной системой виде	Калужская обл., г. Калуга
1.2.	Дополнительные сведения о местоположении земельного участка	—
2	Категория земель	Земли населенных пунктов
3	Вид (виды) разрешенного использования	Хранение автотранспорта
3.1.	Дополнительные сведения об использовании земельного участка	—
4.	Реестровый номер границ территориальной зоны или в случае отсутствия такого реестрового номера ее индивидуальное обозначение (вид, тип, номер, индекс)	—
5.	Площадь земельного участка ± величина предельной погрешности определения (вычисления) площади (**Р ± ΔР**), **м²**	23±2
6.	Формула, примененная для вычисления предельной погрешности определения площади земельного участка, с подставленными значениями и итоговые (вычисленные) значения (**ΔР**), м2	$\Delta P = 3,5 \cdot M_t \cdot \sqrt{P_{док}} = 3,5 \cdot 0,10 \cdot \sqrt{23} = 2$
7.	Предельный минимальный и максимальный размеры земельного участка (**Рмин и Рмакс), м²**	—
8.	Кадастровый или иной государственный учетный номер (инвентарный) объекта недвижимости, расположенного на образуемом земельном участке	—
9.	Кадастровые номера исходных земельных участков	40:26:000043:33
9.1.	Кадастровый номер входящего в состав земельного участка, представляющего собой единое землепользование (номер контура многоконтурного земельного участка), преобразование которого осуществляется	—
9.2.	Кадастровые номера земельных участков, исключаемых из состава измененного (исходного) земельного участка, представляющего собой единое землепользование	—
9.3.	Кадастровый или иной государственный учетный номер (инвентарный) объекта недвижимости, расположенного на измененном земельном участке	—
10.	Условный номер земельного участка	—
11	Учетный номер проекта межевания территории	—
12	Дополнительные сведения об образовании земельного участка	—
13	Сведения о земельных участках (землях общего пользования, территории общего пользования), посредством которых обеспечивается доступ	40:26:000043:33
14.	Иные сведения	—

4. Пояснения к сведениям об образуемом земельном участке **40:26:000043:33:ЗУ890** :

обозначение земельного участка

1.	

1. Сведения о характерных точках границ образуемого земельного участка **40:26:000043:33:ЗУ891** :

обозначение земельного участка

Система координат МСК-40 Зона № 1

Обозначение характерных точек границ	Координаты, м		Метод определения координат	Формулы, примененные для расчета средней квадратической погрешности определения координат характерных точек границ (M_t), с подставленными в такие формулы значениями и итоговые (вычисленные) значения M_t, м	Описание закрепления точки
	X	Y			
1	2	3	4	5	6
н1897У	437091,18	1298128,45	Метод спутниковых геодезических измерений (определений)	$M_t = \sqrt{m_0^2 + m_1^2}$	—
н1896У	437094,80	1298128,55	Метод спутниковых геодезических измерений (определений)	$M_t = \sqrt{m_0^2 + m_1^2}$	—
н1895У	437094,59	1298134,79	Метод спутниковых геодезических измерений (определений)	$M_t = \sqrt{m_0^2 + m_1^2}$	—
н1894У	437094,62	1298135,16	Метод спутниковых геодезических измерений (определений)	$M_t = \sqrt{m_0^2 + m_1^2}$	—
н1898У	437090,94	1298135,02	Метод спутниковых геодезических измерений (определений)	$M_t = \sqrt{m_0^2 + m_1^2}$	—

н1899У	437090,94	1298134,83	Метод спутниковых геодезических измерений (определений)	$M_t = \sqrt{m_0^2 + m_1^2}$	—
н1897У	437091,18	1298128,45	Метод спутниковых геодезических измерений (определений)	$M_t = \sqrt{m_0^2 + m_1^2}$	—

2. Сведения о частях границ образуемого земельного участка **40:26:000043:33:ЗУ891** :

обозначение земельного участка

Обозначение части границ		Горизонтальное проложение (S), м	Описание прохождения части границ	Сведения о согласовании местоположения границ (согласовано/спорное)
от т.	до т.			
1	2	3	4	5
н1897У	н1896У	3,62	—	—
н1896У	н1895У	6,24	—	—
н1895У	н1894У	0,37	—	—
н1894У	н1898У	3,68	—	—
н1898У	н1899У	0,19	—	—
н1899У	н1897У	6,38	—	—

3. Сведения о характеристиках образуемого земельного участка **40:26:000043:33:ЗУ891** :

обозначение земельного участка

№ п/п	Наименование характеристик земельного участка	Значение характеристики
1	2	3
1.	Адрес земельного участка	—
1.1.	Сведения о местоположении земельного участка (при отсутствии адреса) в структурированном в соответствии с федеральной информационной адресной системой виде	Калужская обл., г. Калуга
1.2.	Дополнительные сведения о местоположении земельного участка	—
2	Категория земель	Земли населенных пунктов
3	Вид (виды) разрешенного использования	Хранение автотранспорта
3.1.	Дополнительные сведения об использовании земельного участка	—
4.	Реестровый номер границ территориальной зоны или в случае отсутствия такого реестрового номера ее индивидуальное обозначение (вид, тип, номер, индекс)	—
5.	Площадь земельного участка ± величина предельной погрешности определения (вычисления) площади (**Р ± ΔР**), **м²**	24±2
6.	Формула, примененная для вычисления предельной погрешности определения площади земельного участка, с подставленными значениями и итоговые (вычисленные) значения (**ΔР**), м2	$\Delta P = 3,5 \cdot M_t \cdot \sqrt{P_{док}} = 3,5 \cdot 0,10 \cdot \sqrt{24} = 2$
7.	Предельный минимальный и максимальный размеры земельного участка (**Рмин и Рмакс), м²**	—
8.	Кадастровый или иной государственный учетный номер (инвентарный) объекта недвижимости, расположенного на образуемом земельном участке	—
9.	Кадастровые номера исходных земельных участков	40:26:000043:33
9.1.	Кадастровый номер входящего в состав земельного участка, представляющего собой единое землепользование (номер контура многоконтурного земельного участка), преобразование которого осуществляется	—
9.2.	Кадастровые номера земельных участков, исключаемых из состава измененного (исходного) земельного участка, представляющего собой единое землепользование	—
9.3.	Кадастровый или иной государственный учетный номер (инвентарный) объекта недвижимости, расположенного на измененном земельном участке	—
10.	Условный номер земельного участка	—
11	Учетный номер проекта межевания территории	—
12	Дополнительные сведения об образовании земельного участка	—
13	Сведения о земельных участках (землях общего пользования, территории общего пользования), посредством которых обеспечивается доступ	40:26:000043:33
14.	Иные сведения	—

4. Пояснения к сведениям об образуемом земельном участке **40:26:000043:33:ЗУ891** :

обозначение земельного участка

1.	

1. Сведения о характерных точках границ образуемого земельного участка **40:26:000043:33:ЗУ892** :

обозначение земельного участка

Система координат МСК-40 Зона № 1

Обозначение характерных точек границ	Координаты, м		Метод определения координат	Формулы, примененные для расчета средней квадратической погрешности определения координат характерных точек границ (M_t), с подставленными в такие формулы значениями и итоговые (вычисленные) значения M_t, м	Описание закрепления точки
	X	Y			
1	2	3	4	5	6
н1900У	437087,44	1298128,31	Метод спутниковых геодезических измерений (определений)	$M_t = \sqrt{m_0^2 + m_1^2}$	—
н1897У	437091,18	1298128,45	Метод спутниковых геодезических измерений (определений)	$M_t = \sqrt{m_0^2 + m_1^2}$	—
н1899У	437090,94	1298134,83	Метод спутниковых геодезических измерений (определений)	$M_t = \sqrt{m_0^2 + m_1^2}$	—
н1901У	437089,99	1298134,79	Метод спутниковых геодезических измерений (определений)	$M_t = \sqrt{m_0^2 + m_1^2}$	—
н1902У	437087,24	1298134,69	Метод спутниковых геодезических измерений (определений)	$M_t = \sqrt{m_0^2 + m_1^2}$	—
н1900У	437087,44	1298128,31	Метод спутниковых геодезических измерений (определений)	$M_t = \sqrt{m_0^2 + m_1^2}$	—

2. Сведения о частях границ образуемого земельного участка **40:26:000043:33:ЗУ892** :

обозначение земельного участка

Обозначение части границ		Горизонтальное проложение (S), м	Описание прохождения части границ	Сведения о согласовании местоположения границ (согласовано/спорное)
от т.	до т.			
1	2	3	4	5
н1900У	н1897У	3,74	—	—
н1897У	н1899У	6,38	—	—
н1899У	н1901У	0,95	—	—
н1901У	н1902У	2,75	—	—
н1902У	н1900У	6,38	—	—

3. Сведения о характеристиках образуемого земельного участка **40:26:000043:33:ЗУ892** :

обозначение земельного участка

№ п/п	Наименование характеристик земельного участка	Значение характеристики
1	2	3
1.	Адрес земельного участка	—
1.1.	Сведения о местоположении земельного участка (при отсутствии адреса) в структурированном в соответствии с федеральной информационной адресной системой виде	Калужская обл., г. Калуга
1.2.	Дополнительные сведения о местоположении земельного участка	—
2	Категория земель	Земли населенных пунктов
3	Вид (виды) разрешенного использования	Хранение автотранспорта
3.1.	Дополнительные сведения об использовании земельного участка	—
4.	Реестровый номер границ территориальной зоны или в случае отсутствия такого реестрового номера ее индивидуальное обозначение (вид, тип, номер, индекс)	—
5.	Площадь земельного участка ± величина предельной погрешности определения (вычисления) площади (**Р ± ΔР**), **м²**	24±2
6.	Формула, примененная для вычисления предельной погрешности определения площади земельного участка, с подставленными значениями и итоговые (вычисленные) значения (**ΔР**), м2	$\Delta P = 3,5 \cdot M_t \cdot \sqrt{P_{док}} = 3,5 \cdot 0,10 \cdot \sqrt{24} = 2$
7.	Предельный минимальный и максимальный размеры земельного участка (**Рмин и Рмакс), м²**	—
8.	Кадастровый или иной государственный учетный номер (инвентарный) объекта недвижимости, расположенного на образуемом земельном участке	—
9.	Кадастровые номера исходных земельных участков	40:26:000043:33
9.1.	Кадастровый номер входящего в состав земельного участка, представляющего собой единое землепользование (номер контура многоконтурного земельного участка), преобразование которого осуществляется	—
9.2.	Кадастровые номера земельных участков, исключаемых из состава измененного (исходного) земельного участка, представляющего собой единое землепользование	—
9.3.	Кадастровый или иной государственный учетный номер (инвентарный) объекта недвижимости, расположенного на измененном земельном участке	—
10.	Условный номер земельного участка	—

1	2	3
11	Учетный номер проекта межевания территории	—
12	Дополнительные сведения об образовании земельного участка	—
13	Сведения о земельных участках (землях общего пользования, территории общего пользования), посредством которых обеспечивается доступ	40:26:000043:33
14.	Иные сведения	—

4. Пояснения к сведениям об образуемом земельном участке **40:26:000043:33:ЗУ892** :

обозначение земельного участка

1.	

1. Сведения о характерных точках границ образуемого земельного участка **40:26:000043:33:ЗУ893** :

обозначение земельного участка

Система координат МСК-40 Зона № 1

Обозначение характерных точек границ	Координаты, м		Метод определения координат	Формулы, примененные для расчета средней квадратической погрешности определения координат характерных точек границ (M_t), с подставленными в такие формулы значениями и итоговые (вычисленные) значения M_t, м	Описание закрепления точки
	X	Y			
1	2	3	4	5	6
н1901У	437089,99	1298134,79	Метод спутниковых геодезических измерений (определений)	$M_t = \sqrt{m_0^2 + m_1^2}$	—
н1903У	437089,98	1298141,35	Метод спутниковых геодезических измерений (определений)	$M_t = \sqrt{m_0^2 + m_1^2}$	—
н1904У	437085,77	1298141,38	Метод спутниковых геодезических измерений (определений)	$M_t = \sqrt{m_0^2 + m_1^2}$	—
н1905У	437085,80	1298134,65	Метод спутниковых геодезических измерений (определений)	$M_t = \sqrt{m_0^2 + m_1^2}$	—
н1902У	437087,24	1298134,69	Метод спутниковых геодезических измерений (определений)	$M_t = \sqrt{m_0^2 + m_1^2}$	—
н1901У	437089,99	1298134,79	Метод спутниковых геодезических измерений (определений)	$M_t = \sqrt{m_0^2 + m_1^2}$	—

2. Сведения о частях границ образуемого земельного участка **40:26:000043:33:ЗУ893** :

обозначение земельного участка

Обозначение части границ		Горизонтальное проложение (S), м	Описание прохождения части границ	Сведения о согласовании местоположения границ (согласовано/спорное)
от т.	до т.			
1	2	3	4	5
н1901У	н1903У	6,56	—	—
н1903У	н1904У	4,21	—	—
н1904У	н1905У	6,73	—	—
н1905У	н1902У	1,44	—	—
н1902У	н1901У	2,75	—	—

3. Сведения о характеристиках образуемого земельного участка **40:26:000043:33:ЗУ893** :

обозначение земельного участка

№ п/п	Наименование характеристик земельного участка	Значение характеристики
1	2	3
1.	Адрес земельного участка	—
1.1.	Сведения о местоположении земельного участка (при отсутствии адреса) в структурированном в соответствии с федеральной информационной адресной системой виде	Калужская обл., г. Калуга
1.2.	Дополнительные сведения о местоположении земельного участка	—
2	Категория земель	Земли населенных пунктов
3	Вид (виды) разрешенного использования	Хранение автотранспорта
3.1.	Дополнительные сведения об использовании земельного участка	—

1	2	3
4.	Реестровый номер границ территориальной зоны или в случае отсутствия такого реестрового номера ее индивидуальное обозначение (вид, тип, номер, индекс)	—
5.	Площадь земельного участка ± величина предельной погрешности определения (вычисления) площади (**Р ± ΔР**), **м²**	28±2
6.	Формула, примененная для вычисления предельной погрешности определения площади земельного участка, с подставленными значениями и итоговые (вычисленные) значения (**ΔР**), м2	$\Delta P = 3,5 \cdot M_t \cdot \sqrt{P_{док}} = 3,5 \cdot 0,10 \cdot \sqrt{28} = 2$
7.	Предельный минимальный и максимальный размеры земельного участка (**Рмин и Рмакс), м²**	—
8.	Кадастровый или иной государственный учетный номер (инвентарный) объекта недвижимости, расположенного на образуемом земельном участке	—
9.	Кадастровые номера исходных земельных участков	40:26:000043:33
9.1.	Кадастровый номер входящего в состав земельного участка, представляющего собой единое землепользование (номер контура многоконтурного земельного участка), преобразование которого осуществляется	—
9.2.	Кадастровые номера земельных участков, исключаемых из состава измененного (исходного) земельного участка, представляющего собой единое землепользование	—
9.3.	Кадастровый или иной государственный учетный номер (инвентарный) объекта недвижимости, расположенного на измененном земельном участке	—
10.	Условный номер земельного участка	—
11	Учетный номер проекта межевания территории	—
12	Дополнительные сведения об образовании земельного участка	—
13	Сведения о земельных участках (землях общего пользования, территории общего пользования), посредством которых обеспечивается доступ	40:26:000043:33
14.	Иные сведения	—

4. Пояснения к сведениям об образуемом земельном участке **40:26:000043:33:ЗУ893** :

обозначение земельного участка

1.	

1. Сведения о характерных точках границ образуемого земельного участка **40:26:000043:33:ЗУ894** :

обозначение земельного участка

Система координат МСК-40 Зона № 1

Обозначение характерных точек границ	Координаты, м		Метод определения координат	Формулы, примененные для расчета средней квадратической погрешности определения координат характерных точек границ (M_t), с подставленными в такие формулы значениями и итоговые (вычисленные) значения M_t, м	Описание закрепления точки
	X	Y			
1	2	3	4	5	6
н1900У	437087,44	1298128,31	Метод спутниковых геодезических измерений (определений)	$M_t = \sqrt{m_0^2 + m_1^2}$	—
н1902У	437087,24	1298134,69	Метод спутниковых геодезических измерений (определений)	$M_t = \sqrt{m_0^2 + m_1^2}$	—
н1905У	437085,80	1298134,65	Метод спутниковых геодезических измерений (определений)	$M_t = \sqrt{m_0^2 + m_1^2}$	—
н1906У	437083,54	1298134,64	Метод спутниковых геодезических измерений (определений)	$M_t = \sqrt{m_0^2 + m_1^2}$	—
н1907У	437083,57	1298128,50	Метод спутниковых геодезических измерений (определений)	$M_t = \sqrt{m_0^2 + m_1^2}$	—
н1900У	437087,44	1298128,31	Метод спутниковых геодезических измерений (определений)	$M_t = \sqrt{m_0^2 + m_1^2}$	—

2. Сведения о частях границ образуемого земельного участка **40:26:000043:33:ЗУ894** :

обозначение земельного участка

Обозначение части границ		Горизонтальное проложение (S), м	Описание прохождения части границ	Сведения о согласовании местоположения границ (согласовано/спорное)
от т.	до т.			
1	2	3	4	5
н1900У	н1902У	6,38	—	—
н1902У	н1905У	1,44	—	—
н1905У	н1906У	2,26	—	—

н1906У	н1907У	6,14	—	—
н1907У	н1900У	3,87	—	—

3. Сведения о характеристиках образуемого земельного участка **40:26:000043:33:ЗУ894** :

обозначение земельного участка

№ п/п	Наименование характеристик земельного участка	Значение характеристики
1	2	3
1.	Адрес земельного участка	—
1.1.	Сведения о местоположении земельного участка (при отсутствии адреса) в структурированном в соответствии с федеральной информационной адресной системой виде	Калужская обл., г. Калуга
1.2.	Дополнительные сведения о местоположении земельного участка	—
2	Категория земель	Земли населенных пунктов
3	Вид (виды) разрешенного использования	Хранение автотранспорта
3.1.	Дополнительные сведения об использовании земельного участка	—
4.	Реестровый номер границ территориальной зоны или в случае отсутствия такого реестрового номера ее индивидуальное обозначение (вид, тип, номер, индекс)	—
5.	Площадь земельного участка ± величина предельной погрешности определения (вычисления) площади (**Р ± ΔР**), **м²**	24±2
6.	Формула, примененная для вычисления предельной погрешности определения площади земельного участка, с подставленными значениями и итоговые (вычисленные) значения (**ΔР**), м2	$\Delta P = 3,5 \cdot M_t \cdot \sqrt{P_{док}} = 3,5 \cdot 0,10 \cdot \sqrt{24} = 2$
7.	Предельный минимальный и максимальный размеры земельного участка (**Рмин и Рмакс), м²**	—
8.	Кадастровый или иной государственный учетный номер (инвентарный) объекта недвижимости, расположенного на образуемом земельном участке	—
9.	Кадастровые номера исходных земельных участков	40:26:000043:33
9.1.	Кадастровый номер входящего в состав земельного участка, представляющего собой единое землепользование (номер контура многоконтурного земельного участка), преобразование которого осуществляется	—
9.2.	Кадастровые номера земельных участков, исключаемых из состава измененного (исходного) земельного участка, представляющего собой единое землепользование	—
9.3.	Кадастровый или иной государственный учетный номер (инвентарный) объекта недвижимости, расположенного на измененном земельном участке	—
10.	Условный номер земельного участка	—
11	Учетный номер проекта межевания территории	—
12	Дополнительные сведения об образовании земельного участка	—
13	Сведения о земельных участках (землях общего пользования, территории общего пользования), посредством которых обеспечивается доступ	40:26:000043:33
14.	Иные сведения	—

4. Пояснения к сведениям об образуемом земельном участке **40:26:000043:33:ЗУ894** :

обозначение земельного участка

1.	

1. Сведения о характерных точках границ образуемого земельного участка **40:26:000043:33:ЗУ895** :

обозначение земельного участка

Система координат МСК-40 Зона № 1

Обозначение характерных точек границ	Координаты, м		Метод определения координат	Формулы, примененные для расчета средней квадратической погрешности определения координат характерных точек границ (M_t), с подставленными в такие формулы значениями и итоговые (вычисленные) значения M_t, м	Описание закрепления точки
	X	Y			
1	2	3	4	5	6
н1908У	437079,65	1298128,48	Метод спутниковых геодезических измерений (определений)	$M_t = \sqrt{m_0^2 + m_1^2}$	—
н1907У	437083,57	1298128,50	Метод спутниковых геодезических измерений (определений)	$M_t = \sqrt{m_0^2 + m_1^2}$	—
н1906У	437083,54	1298134,64	Метод спутниковых геодезических измерений (определений)	$M_t = \sqrt{m_0^2 + m_1^2}$	—
н1909У	437081,71	1298134,63	Метод спутниковых геодезических измерений (определений)	$M_t = \sqrt{m_0^2 + m_1^2}$	—

н1910У	437079,62	1298134,62	Метод спутниковых геодезических измерений (определений)	$M_t = \sqrt{m_0^2 + m_1^2}$	—
н1908У	437079,65	1298128,48	Метод спутниковых геодезических измерений (определений)	$M_t = \sqrt{m_0^2 + m_1^2}$	—

2. Сведения о частях границ образуемого земельного участка **40:26:000043:33:ЗУ895** :

обозначение земельного участка

Обозначение части границ		Горизонтальное проложение (S), м	Описание прохождения части границ	Сведения о согласовании местоположения границ (согласовано/спорное)
от т.	до т.			
1	2	3	4	5
н1908У	н1907У	3,92	—	—
н1907У	н1906У	6,14	—	—
н1906У	н1909У	1,83	—	—
н1909У	н1910У	2,09	—	—
н1910У	н1908У	6,14	—	—

3. Сведения о характеристиках образуемого земельного участка **40:26:000043:33:ЗУ895** :

обозначение земельного участка

№ п/п	Наименование характеристик земельного участка	Значение характеристики
1	2	3
1.	Адрес земельного участка	—
1.1.	Сведения о местоположении земельного участка (при отсутствии адреса) в структурированном в соответствии с федеральной информационной адресной системой виде	Калужская обл., г. Калуга
1.2.	Дополнительные сведения о местоположении земельного участка	—
2	Категория земель	Земли населенных пунктов
3	Вид (виды) разрешенного использования	Хранение автотранспорта
3.1.	Дополнительные сведения об использовании земельного участка	—
4.	Реестровый номер границ территориальной зоны или в случае отсутствия такого реестрового номера ее индивидуальное обозначение (вид, тип, номер, индекс)	—
5.	Площадь земельного участка ± величина предельной погрешности определения (вычисления) площади (**Р ± ΔР**), **м²**	24±2
6.	Формула, примененная для вычисления предельной погрешности определения площади земельного участка, с подставленными значениями и итоговые (вычисленные) значения (**ΔР**), м2	$\Delta P = 3,5 \cdot M_t \cdot \sqrt{P_{док}} = 3,5 \cdot 0,10 \cdot \sqrt{24} = 2$
7.	Предельный минимальный и максимальный размеры земельного участка (**Рмин и Рмакс), м²**	—
8.	Кадастровый или иной государственный учетный номер (инвентарный) объекта недвижимости, расположенного на образуемом земельном участке	—
9.	Кадастровые номера исходных земельных участков	40:26:000043:33
9.1.	Кадастровый номер входящего в состав земельного участка, представляющего собой единое землепользование (номер контура многоконтурного земельного участка), преобразование которого осуществляется	—
9.2.	Кадастровые номера земельных участков, исключаемых из состава измененного (исходного) земельного участка, представляющего собой единое землепользование	—
9.3.	Кадастровый или иной государственный учетный номер (инвентарный) объекта недвижимости, расположенного на измененном земельном участке	—
10.	Условный номер земельного участка	—
11	Учетный номер проекта межевания территории	—
12	Дополнительные сведения об образовании земельного участка	—
13	Сведения о земельных участках (землях общего пользования, территории общего пользования), посредством которых обеспечивается доступ	40:26:000043:33
14.	Иные сведения	—

4. Пояснения к сведениям об образуемом земельном участке **40:26:000043:33:ЗУ895** :

обозначение земельного участка

1.	

1. Сведения о характерных точках границ образуемого земельного участка **40:26:000043:33:ЗУ896** :

обозначение земельного участка

Система координат МСК-40 Зона № 1

Обозначение характерных точек границ	Координаты, м		Метод определения координат	Формулы, примененные для расчета средней квадратической погрешности определения координат характерных точек границ (M_t), с подставленными в такие формулы значениями и итоговые (вычисленные) значения M_t, м	Описание закрепления точки
	X	Y			
1	2	3	4	5	6
н1906У	437083,54	1298134,64	Метод спутниковых геодезических измерений (определений)	$M_t = \sqrt{m_0^2 + m_1^2}$	—
н1905У	437085,80	1298134,65	Метод спутниковых геодезических измерений (определений)	$M_t = \sqrt{m_0^2 + m_1^2}$	—
н1904У	437085,77	1298141,38	Метод спутниковых геодезических измерений (определений)	$M_t = \sqrt{m_0^2 + m_1^2}$	—
н1911У	437081,68	1298141,42	Метод спутниковых геодезических измерений (определений)	$M_t = \sqrt{m_0^2 + m_1^2}$	—
н1909У	437081,71	1298134,63	Метод спутниковых геодезических измерений (определений)	$M_t = \sqrt{m_0^2 + m_1^2}$	—
н1906У	437083,54	1298134,64	Метод спутниковых геодезических измерений (определений)	$M_t = \sqrt{m_0^2 + m_1^2}$	—

2. Сведения о частях границ образуемого земельного участка **40:26:000043:33:ЗУ896** :

обозначение земельного участка

Обозначение части границ		Горизонтальное проложение (S), м	Описание прохождения части границ	Сведения о согласовании местоположения границ (согласовано/спорное)
от т.	до т.			
1	2	3	4	5
н1906У	н1905У	2,26	—	—
н1905У	н1904У	6,73	—	—
н1904У	н1911У	4,09	—	—
н1911У	н1909У	6,79	—	—
н1909У	н1906У	1,83	—	—

3. Сведения о характеристиках образуемого земельного участка **40:26:000043:33:ЗУ896** :

обозначение земельного участка

№ п/п	Наименование характеристик земельного участка	Значение характеристики
1	2	3
1.	Адрес земельного участка	—
1.1.	Сведения о местоположении земельного участка (при отсутствии адреса) в структурированном в соответствии с федеральной информационной адресной системой виде	Калужская обл., г. Калуга
1.2.	Дополнительные сведения о местоположении земельного участка	—
2	Категория земель	Земли населенных пунктов
3	Вид (виды) разрешенного использования	Хранение автотранспорта
3.1.	Дополнительные сведения об использовании земельного участка	—
4.	Реестровый номер границ территориальной зоны или в случае отсутствия такого реестрового номера ее индивидуальное обозначение (вид, тип, номер, индекс)	—
5.	Площадь земельного участка ± величина предельной погрешности определения (вычисления) площади (**Р ± ΔР**), **м²**	28±2
6.	Формула, примененная для вычисления предельной погрешности определения площади земельного участка, с подставленными значениями и итоговые (вычисленные) значения (**ΔР**), м2	$\Delta P = 3,5 \cdot M_t \cdot \sqrt{P_{док}} = 3,5 \cdot 0,10 \cdot \sqrt{28} = 2$
7.	Предельный минимальный и максимальный размеры земельного участка (**Рмин и Рмакс), м²**	—
8.	Кадастровый или иной государственный учетный номер (инвентарный) объекта недвижимости, расположенного на образуемом земельном участке	—
9.	Кадастровые номера исходных земельных участков	40:26:000043:33
9.1.	Кадастровый номер входящего в состав земельного участка, представляющего собой единое землепользование (номер контура многоконтурного земельного участка), преобразование которого осуществляется	—
9.2.	Кадастровые номера земельных участков, исключаемых из состава измененного (исходного) земельного участка, представляющего собой единое землепользование	—
9.3.	Кадастровый или иной государственный учетный номер (инвентарный) объекта недвижимости, расположенного на измененном земельном участке	—
10.	Условный номер земельного участка	—

1	2	3
11	Учетный номер проекта межевания территории	—
12	Дополнительные сведения об образовании земельного участка	—
13	Сведения о земельных участках (землях общего пользования, территории общего пользования), посредством которых обеспечивается доступ	40:26:000043:33
14.	Иные сведения	—

4. Пояснения к сведениям об образуемом земельном участке **40:26:000043:33:ЗУ896** :

обозначение земельного участка

1.	

1. Сведения о характерных точках границ образуемого земельного участка **40:26:000043:33:ЗУ897** :

обозначение земельного участка

Система координат МСК-40 Зона № 1

Обозначение характерных точек границ	Координаты, м		Метод определения координат	Формулы, примененные для расчета средней квадратической погрешности определения координат характерных точек границ (M_t), с подставленными в такие формулы значениями и итоговые (вычисленные) значения M_t, м	Описание закрепления точки
	X	Y			
1	2	3	4	5	6
н1912У	437076,01	1298128,40	Метод спутниковых геодезических измерений (определений)	$M_t = \sqrt{m_0^2 + m_1^2}$	—
н1908У	437079,65	1298128,48	Метод спутниковых геодезических измерений (определений)	$M_t = \sqrt{m_0^2 + m_1^2}$	—
н1910У	437079,62	1298134,62	Метод спутниковых геодезических измерений (определений)	$M_t = \sqrt{m_0^2 + m_1^2}$	—
н1913У	437077,97	1298134,62	Метод спутниковых геодезических измерений (определений)	$M_t = \sqrt{m_0^2 + m_1^2}$	—
н1914У	437075,99	1298134,61	Метод спутниковых геодезических измерений (определений)	$M_t = \sqrt{m_0^2 + m_1^2}$	—
н1912У	437076,01	1298128,40	Метод спутниковых геодезических измерений (определений)	$M_t = \sqrt{m_0^2 + m_1^2}$	—

2. Сведения о частях границ образуемого земельного участка **40:26:000043:33:ЗУ897** :

обозначение земельного участка

Обозначение части границ		Горизонтальное проложение (S), м	Описание прохождения части границ	Сведения о согласовании местоположения границ (согласовано/спорное)
от т.	до т.			
1	2	3	4	5
н1912У	н1908У	3,64	—	—
н1908У	н1910У	6,14	—	—
н1910У	н1913У	1,65	—	—
н1913У	н1914У	1,98	—	—
н1914У	н1912У	6,21	—	—

3. Сведения о характеристиках образуемого земельного участка **40:26:000043:33:ЗУ897** :

обозначение земельного участка

№ п/п	Наименование характеристик земельного участка	Значение характеристики
1	2	3
1.	Адрес земельного участка	—
1.1.	Сведения о местоположении земельного участка (при отсутствии адреса) в структурированном в соответствии с федеральной информационной адресной системой виде	Калужская обл., г. Калуга
1.2.	Дополнительные сведения о местоположении земельного участка	—
2	Категория земель	Земли населенных пунктов
3	Вид (виды) разрешенного использования	Хранение автотранспорта
3.1.	Дополнительные сведения об использовании земельного участка	—

1	2	3
4.	Реестровый номер границ территориальной зоны или в случае отсутствия такого реестрового номера ее индивидуальное обозначение (вид, тип, номер, индекс)	—
5.	Площадь земельного участка ± величина предельной погрешности определения (вычисления) площади (**Р ± ΔР**), **м²**	22±2
6.	Формула, примененная для вычисления предельной погрешности определения площади земельного участка, с подставленными значениями и итоговые (вычисленные) значения (**ΔР**), м2	$\Delta P = 3,5 \cdot M_t \cdot \sqrt{P_{док}} = 3,5 \cdot 0,10 \cdot \sqrt{22} = 2$
7.	Предельный минимальный и максимальный размеры земельного участка (**Рмин и Рмакс), м²**	—
8.	Кадастровый или иной государственный учетный номер (инвентарный) объекта недвижимости, расположенного на образуемом земельном участке	—
9.	Кадастровые номера исходных земельных участков	40:26:000043:33
9.1.	Кадастровый номер входящего в состав земельного участка, представляющего собой единое землепользование (номер контура многоконтурного земельного участка), преобразование которого осуществляется	—
9.2.	Кадастровые номера земельных участков, исключаемых из состава измененного (исходного) земельного участка, представляющего собой единое землепользование	—
9.3.	Кадастровый или иной государственный учетный номер (инвентарный) объекта недвижимости, расположенного на измененном земельном участке	—
10.	Условный номер земельного участка	—
11	Учетный номер проекта межевания территории	—
12	Дополнительные сведения об образовании земельного участка	—
13	Сведения о земельных участках (землях общего пользования, территории общего пользования), посредством которых обеспечивается доступ	40:26:000043:33
14.	Иные сведения	—

4. Пояснения к сведениям об образуемом земельном участке **40:26:000043:33:ЗУ897** :

обозначение земельного участка

1.	

1. Сведения о характерных точках границ образуемого земельного участка **40:26:000043:33:ЗУ898** :

обозначение земельного участка

Система координат МСК-40 Зона № 1

Обозначение характерных точек границ	Координаты, м		Метод определения координат	Формулы, примененные для расчета средней квадратической погрешности определения координат характерных точек границ (M_t), с подставленными в такие формулы значениями и итоговые (вычисленные) значения M_t, м	Описание закрепления точки
	X	Y			
1	2	3	4	5	6
н1913У	437077,97	1298134,62	Метод спутниковых геодезических измерений (определений)	$M_t = \sqrt{m_0^2 + m_1^2}$	—
н1915У	437077,95	1298141,37	Метод спутниковых геодезических измерений (определений)	$M_t = \sqrt{m_0^2 + m_1^2}$	—
н1916У	437073,70	1298141,39	Метод спутниковых геодезических измерений (определений)	$M_t = \sqrt{m_0^2 + m_1^2}$	—
н1917У	437073,72	1298134,60	Метод спутниковых геодезических измерений (определений)	$M_t = \sqrt{m_0^2 + m_1^2}$	—
н1914У	437075,99	1298134,61	Метод спутниковых геодезических измерений (определений)	$M_t = \sqrt{m_0^2 + m_1^2}$	—
н1913У	437077,97	1298134,62	Метод спутниковых геодезических измерений (определений)	$M_t = \sqrt{m_0^2 + m_1^2}$	—

2. Сведения о частях границ образуемого земельного участка **40:26:000043:33:ЗУ898** :

обозначение земельного участка

Обозначение части границ		Горизонтальное проложение (S), м	Описание прохождения части границ	Сведения о согласовании местоположения границ (согласовано/спорное)
от т.	до т.			
1	2	3	4	5
н1913У	н1915У	6,75	—	—
н1915У	н1916У	4,25	—	—
н1916У	н1917У	6,79	—	—

н1917У	н1914У	2,27	—	—
н1914У	н1913У	1,98	—	—

3. Сведения о характеристиках образуемого земельного участка **40:26:000043:33:ЗУ898** :

обозначение земельного участка

№ п/п	Наименование характеристик земельного участка	Значение характеристики
1	2	3
1.	Адрес земельного участка	—
1.1.	Сведения о местоположении земельного участка (при отсутствии адреса) в структурированном в соответствии с федеральной информационной адресной системой виде	Калужская обл., г. Калуга
1.2.	Дополнительные сведения о местоположении земельного участка	—
2	Категория земель	Земли населенных пунктов
3	Вид (виды) разрешенного использования	Хранение автотранспорта
3.1.	Дополнительные сведения об использовании земельного участка	—
4.	Реестровый номер границ территориальной зоны или в случае отсутствия такого реестрового номера ее индивидуальное обозначение (вид, тип, номер, индекс)	—
5.	Площадь земельного участка ± величина предельной погрешности определения (вычисления) площади (**Р ± ΔР**), **м²**	29±2
6.	Формула, примененная для вычисления предельной погрешности определения площади земельного участка, с подставленными значениями и итоговые (вычисленные) значения (**ΔР**), м2	$\Delta P = 3,5 \cdot M_t \cdot \sqrt{P_{док}} = 3,5 \cdot 0,10 \cdot \sqrt{29} = 2$
7.	Предельный минимальный и максимальный размеры земельного участка (**Рмин и Рмакс), м²**	—
8.	Кадастровый или иной государственный учетный номер (инвентарный) объекта недвижимости, расположенного на образуемом земельном участке	—
9.	Кадастровые номера исходных земельных участков	40:26:000043:33
9.1.	Кадастровый номер входящего в состав земельного участка, представляющего собой единое землепользование (номер контура многоконтурного земельного участка), преобразование которого осуществляется	—
9.2.	Кадастровые номера земельных участков, исключаемых из состава измененного (исходного) земельного участка, представляющего собой единое землепользование	—
9.3.	Кадастровый или иной государственный учетный номер (инвентарный) объекта недвижимости, расположенного на измененном земельном участке	—
10.	Условный номер земельного участка	—
11	Учетный номер проекта межевания территории	—
12	Дополнительные сведения об образовании земельного участка	—
13	Сведения о земельных участках (землях общего пользования, территории общего пользования), посредством которых обеспечивается доступ	40:26:000043:33
14.	Иные сведения	—

4. Пояснения к сведениям об образуемом земельном участке **40:26:000043:33:ЗУ898** :

обозначение земельного участка

1.	

1. Сведения о характерных точках границ образуемого земельного участка **40:26:000043:33:ЗУ899** :

обозначение земельного участка

Система координат МСК-40 Зона № 1

Обозначение характерных точек границ	Координаты, м		Метод определения координат	Формулы, примененные для расчета средней квадратической погрешности определения координат характерных точек границ (M_t), с подставленными в такие формулы значениями и итоговые (вычисленные) значения M_t, м	Описание закрепления точки
	X	Y			
1	2	3	4	5	6
н1918У	437072,79	1298134,60	Метод спутниковых геодезических измерений (определений)	$M_t = \sqrt{m_0^2 + m_1^2}$	—
н1917У	437073,72	1298134,60	Метод спутниковых геодезических измерений (определений)	$M_t = \sqrt{m_0^2 + m_1^2}$	—
н1916У	437073,70	1298141,39	Метод спутниковых геодезических измерений (определений)	$M_t = \sqrt{m_0^2 + m_1^2}$	—
н1919У	437069,70	1298141,35	Метод спутниковых геодезических измерений (определений)	$M_t = \sqrt{m_0^2 + m_1^2}$	—

н1920У	437069,72	1298134,59	Метод спутниковых геодезических измерений (определений)	$M_t = \sqrt{m_0^2 + m_1^2}$	—
н1918У	437072,79	1298134,60	Метод спутниковых геодезических измерений (определений)	$M_t = \sqrt{m_0^2 + m_1^2}$	—

2. Сведения о частях границ образуемого земельного участка **40:26:000043:33:ЗУ899** :

обозначение земельного участка

Обозначение части границ		Горизонтальное проложение (S), м	Описание прохождения части границ	Сведения о согласовании местоположения границ (согласовано/спорное)
от т.	до т.			
1	2	3	4	5
н1918У	н1917У	0,93	—	—
н1917У	н1916У	6,79	—	—
н1916У	н1919У	4,00	—	—
н1919У	н1920У	6,76	—	—
н1920У	н1918У	3,07	—	—

3. Сведения о характеристиках образуемого земельного участка **40:26:000043:33:ЗУ899** :

обозначение земельного участка

№ п/п	Наименование характеристик земельного участка	Значение характеристики
1	2	3
1.	Адрес земельного участка	—
1.1.	Сведения о местоположении земельного участка (при отсутствии адреса) в структурированном в соответствии с федеральной информационной адресной системой виде	Калужская обл., г. Калуга
1.2.	Дополнительные сведения о местоположении земельного участка	—
2	Категория земель	Земли населенных пунктов
3	Вид (виды) разрешенного использования	Хранение автотранспорта
3.1.	Дополнительные сведения об использовании земельного участка	—
4.	Реестровый номер границ территориальной зоны или в случае отсутствия такого реестрового номера ее индивидуальное обозначение (вид, тип, номер, индекс)	—
5.	Площадь земельного участка ± величина предельной погрешности определения (вычисления) площади (**Р ± ΔР**), **м²**	27±2
6.	Формула, примененная для вычисления предельной погрешности определения площади земельного участка, с подставленными значениями и итоговые (вычисленные) значения (**ΔР**), м2	$\Delta P = 3,5 \cdot M_t \cdot \sqrt{P_{док}} = 3,5 \cdot 0,10 \cdot \sqrt{27} = 2$
7.	Предельный минимальный и максимальный размеры земельного участка (**Рмин и Рмакс), м²**	—
8.	Кадастровый или иной государственный учетный номер (инвентарный) объекта недвижимости, расположенного на образуемом земельном участке	—
9.	Кадастровые номера исходных земельных участков	40:26:000043:33
9.1.	Кадастровый номер входящего в состав земельного участка, представляющего собой единое землепользование (номер контура многоконтурного земельного участка), преобразование которого осуществляется	—
9.2.	Кадастровые номера земельных участков, исключаемых из состава измененного (исходного) земельного участка, представляющего собой единое землепользование	—
9.3.	Кадастровый или иной государственный учетный номер (инвентарный) объекта недвижимости, расположенного на измененном земельном участке	—
10.	Условный номер земельного участка	—
11	Учетный номер проекта межевания территории	—
12	Дополнительные сведения об образовании земельного участка	—
13	Сведения о земельных участках (землях общего пользования, территории общего пользования), посредством которых обеспечивается доступ	40:26:000043:33
14.	Иные сведения	—

4. Пояснения к сведениям об образуемом земельном участке **40:26:000043:33:ЗУ899** :

обозначение земельного участка

1.	

1. Сведения о характерных точках границ образуемого земельного участка **40:26:000043:33:ЗУ900** :

обозначение земельного участка

Система координат МСК-40 Зона № 1

Обозначение характерных точек границ	Координаты, м		Метод определения координат	Формулы, примененные для расчета средней квадратической погрешности определения координат характерных точек границ (M_t), с подставленными в такие формулы значениями и итоговые (вычисленные) значения M_t, м	Описание закрепления точки
	X	Y			
1	2	3	4	5	6
н1921У	437069,78	1298128,31	Метод спутниковых геодезических измерений (определений)	$M_t = \sqrt{m_0^2 + m_1^2}$	—
н1920У	437069,72	1298134,59	Метод спутниковых геодезических измерений (определений)	$M_t = \sqrt{m_0^2 + m_1^2}$	—
н1922У	437065,46	1298134,57	Метод спутниковых геодезических измерений (определений)	$M_t = \sqrt{m_0^2 + m_1^2}$	—
н1923У	437065,13	1298134,57	Метод спутниковых геодезических измерений (определений)	$M_t = \sqrt{m_0^2 + m_1^2}$	—
н1924У	437065,16	1298128,42	Метод спутниковых геодезических измерений (определений)	$M_t = \sqrt{m_0^2 + m_1^2}$	—
н1921У	437069,78	1298128,31	Метод спутниковых геодезических измерений (определений)	$M_t = \sqrt{m_0^2 + m_1^2}$	—

2. Сведения о частях границ образуемого земельного участка **40:26:000043:33:ЗУ900** :

обозначение земельного участка

Обозначение части границ		Горизонтальное проложение (S), м	Описание прохождения части границ	Сведения о согласовании местоположения границ (согласовано/спорное)
от т.	до т.			
1	2	3	4	5
н1921У	н1920У	6,28	—	—
н1920У	н1922У	4,26	—	—
н1922У	н1923У	0,33	—	—
н1923У	н1924У	6,15	—	—
н1924У	н1921У	4,62	—	—

3. Сведения о характеристиках образуемого земельного участка **40:26:000043:33:ЗУ900** :

обозначение земельного участка

№ п/п	Наименование характеристик земельного участка	Значение характеристики
1	2	3
1.	Адрес земельного участка	—
1.1.	Сведения о местоположении земельного участка (при отсутствии адреса) в структурированном в соответствии с федеральной информационной адресной системой виде	Калужская обл., г. Калуга
1.2.	Дополнительные сведения о местоположении земельного участка	—
2	Категория земель	Земли населенных пунктов
3	Вид (виды) разрешенного использования	Хранение автотранспорта
3.1.	Дополнительные сведения об использовании земельного участка	—
4.	Реестровый номер границ территориальной зоны или в случае отсутствия такого реестрового номера ее индивидуальное обозначение (вид, тип, номер, индекс)	—
5.	Площадь земельного участка ± величина предельной погрешности определения (вычисления) площади (**Р ± ΔР**), **м²**	29±2
6.	Формула, примененная для вычисления предельной погрешности определения площади земельного участка, с подставленными значениями и итоговые (вычисленные) значения (**ΔР**), м2	$\Delta P = 3{,}5 \cdot M_t \cdot \sqrt{P_{док}} = 3{,}5 \cdot 0{,}10 \cdot \sqrt{29} = 2$
7.	Предельный минимальный и максимальный размеры земельного участка (**Рмин и Рмакс), м²**	—
8.	Кадастровый или иной государственный учетный номер (инвентарный) объекта недвижимости, расположенного на образуемом земельном участке	—
9.	Кадастровые номера исходных земельных участков	40:26:000043:33
9.1.	Кадастровый номер входящего в состав земельного участка, представляющего собой единое землепользование (номер контура многоконтурного земельного участка), преобразование которого осуществляется	—
9.2.	Кадастровые номера земельных участков, исключаемых из состава измененного (исходного) земельного участка, представляющего собой единое землепользование	—
9.3.	Кадастровый или иной государственный учетный номер (инвентарный) объекта недвижимости, расположенного на измененном земельном участке	—
10.	Условный номер земельного участка	—

1	2	3
11	Учетный номер проекта межевания территории	—
12	Дополнительные сведения об образовании земельного участка	—
13	Сведения о земельных участках (землях общего пользования, территории общего пользования), посредством которых обеспечивается доступ	40:26:000043:33
14.	Иные сведения	—

4. Пояснения к сведениям об образуемом земельном участке **40:26:000043:33:ЗУ900** :

обозначение земельного участка

1.	

1. Сведения о характерных точках границ образуемого земельного участка **40:26:000043:33:ЗУ901** :

обозначение земельного участка

Система координат МСК-40 Зона № 1

Обозначение характерных точек границ	Координаты, м		Метод определения координат	Формулы, примененные для расчета средней квадратической погрешности определения координат характерных точек границ (M_t), с подставленными в такие формулы значениями и итоговые (вычисленные) значения M_t, м	Описание закрепления точки
	X	Y			
1	2	3	4	5	6
н1920У	437069,72	1298134,59	Метод спутниковых геодезических измерений (определений)	$M_t = \sqrt{m_0^2 + m_1^2}$	—
н1919У	437069,70	1298141,35	Метод спутниковых геодезических измерений (определений)	$M_t = \sqrt{m_0^2 + m_1^2}$	—
н1925У	437065,43	1298141,37	Метод спутниковых геодезических измерений (определений)	$M_t = \sqrt{m_0^2 + m_1^2}$	—
н1922У	437065,46	1298134,57	Метод спутниковых геодезических измерений (определений)	$M_t = \sqrt{m_0^2 + m_1^2}$	—
н1920У	437069,72	1298134,59	Метод спутниковых геодезических измерений (определений)	$M_t = \sqrt{m_0^2 + m_1^2}$	—

2. Сведения о частях границ образуемого земельного участка **40:26:000043:33:ЗУ901** :

обозначение земельного участка

Обозначение части границ		Горизонтальное проложение (S), м	Описание прохождения части границ	Сведения о согласовании местоположения границ (согласовано/спорное)
от т.	до т.			
1	2	3	4	5
н1920У	н1919У	6,76	—	—
н1919У	н1925У	4,27	—	—
н1925У	н1922У	6,80	—	—
н1922У	н1920У	4,26	—	—

3. Сведения о характеристиках образуемого земельного участка **40:26:000043:33:ЗУ901** :

обозначение земельного участка

№ п/п	Наименование характеристик земельного участка	Значение характеристики
1	2	3
1.	Адрес земельного участка	—
1.1.	Сведения о местоположении земельного участка (при отсутствии адреса) в структурированном в соответствии с федеральной информационной адресной системой виде	Калужская обл., г. Калуга
1.2.	Дополнительные сведения о местоположении земельного участка	—
2	Категория земель	Земли населенных пунктов
3	Вид (виды) разрешенного использования	Хранение автотранспорта
3.1.	Дополнительные сведения об использовании земельного участка	—
4.	Реестровый номер границ территориальной зоны или в случае отсутствия такого реестрового номера ее индивидуальное обозначение (вид, тип, номер, индекс)	—
5.	Площадь земельного участка ± величина предельной погрешности определения (вычисления) площади (**Р ± ΔР**), **м²**	29±2
6.	Формула, примененная для вычисления предельной погрешности определения площади земельного участка, с	$\Delta P = 3,5 \cdot M_t \cdot \sqrt{P_{док}} = 3,5 \cdot 0,10 \cdot \sqrt{29} = 2$

1	2	3
	подставленными значениями и итоговые (вычисленные) значения (**ΔР**), м2	
7.	Предельный минимальный и максимальный размеры земельного участка (**Рмин и Рмакс), м²**	—
8.	Кадастровый или иной государственный учетный номер (инвентарный) объекта недвижимости, расположенного на образуемом земельном участке	—
9.	Кадастровые номера исходных земельных участков	40:26:000043:33
9.1.	Кадастровый номер входящего в состав земельного участка, представляющего собой единое землепользование (номер контура многоконтурного земельного участка), преобразование которого осуществляется	—
9.2.	Кадастровые номера земельных участков, исключаемых из состава измененного (исходного) земельного участка, представляющего собой единое землепользование	—
9.3.	Кадастровый или иной государственный учетный номер (инвентарный) объекта недвижимости, расположенного на измененном земельном участке	—
10.	Условный номер земельного участка	—
11	Учетный номер проекта межевания территории	—
12	Дополнительные сведения об образовании земельного участка	—
13	Сведения о земельных участках (землях общего пользования, территории общего пользования), посредством которых обеспечивается доступ	40:26:000043:33
14.	Иные сведения	—

4. Пояснения к сведениям об образуемом земельном участке **40:26:000043:33:ЗУ901** :

обозначение земельного участка

1.	

1. Сведения о характерных точках границ образуемого земельного участка **40:26:000043:33:ЗУ902** :

обозначение земельного участка

Система координат МСК-40 Зона № 1

Обозначение характерных точек границ	Координаты, м		Метод определения координат	Формулы, примененные для расчета средней квадратической погрешности определения координат характерных точек границ (M_t), с подставленными в такие формулы значениями и итоговые (вычисленные) значения M_t, м	Описание закрепления точки
	X	Y			
1	2	3	4	5	6
н1924У	437065,16	1298128,42	Метод спутниковых геодезических измерений (определений)	$M_t = \sqrt{m_0^2 + m_1^2}$	—
н1923У	437065,13	1298134,57	Метод спутниковых геодезических измерений (определений)	$M_t = \sqrt{m_0^2 + m_1^2}$	—
н1926У	437061,82	1298134,62	Метод спутниковых геодезических измерений (определений)	$M_t = \sqrt{m_0^2 + m_1^2}$	—
н1927У	437060,01	1298134,64	Метод спутниковых геодезических измерений (определений)	$M_t = \sqrt{m_0^2 + m_1^2}$	—
н1928У	437060,10	1298128,58	Метод спутниковых геодезических измерений (определений)	$M_t = \sqrt{m_0^2 + m_1^2}$	—
н1924У	437065,16	1298128,42	Метод спутниковых геодезических измерений (определений)	$M_t = \sqrt{m_0^2 + m_1^2}$	—

2. Сведения о частях границ образуемого земельного участка **40:26:000043:33:ЗУ902** :

обозначение земельного участка

Обозначение части границ		Горизонтальное проложение (S), м	Описание прохождения части границ	Сведения о согласовании местоположения границ (согласовано/спорное)
от т.	до т.			
1	2	3	4	5
н1924У	н1923У	6,15	—	—
н1923У	н1926У	3,31	—	—
н1926У	н1927У	1,81	—	—
н1927У	н1928У	6,06	—	—
н1928У	н1924У	5,06	—	—

3. Сведения о характеристиках образуемого земельного участка **40:26:000043:33:ЗУ902** :

обозначение земельного участка

№ п/п	Наименование характеристик земельного участка	Значение характеристики
1	2	3
1.	Адрес земельного участка	—
1.1.	Сведения о местоположении земельного участка (при отсутствии адреса) в структурированном в соответствии с федеральной информационной адресной системой виде	Калужская обл., г. Калуга
1.2.	Дополнительные сведения о местоположении земельного участка	—
2	Категория земель	Земли населенных пунктов
3	Вид (виды) разрешенного использования	Хранение автотранспорта
3.1.	Дополнительные сведения об использовании земельного участка	—
4.	Реестровый номер границ территориальной зоны или в случае отсутствия такого реестрового номера ее индивидуальное обозначение (вид, тип, номер, индекс)	—
5.	Площадь земельного участка ± величина предельной погрешности определения (вычисления) площади (**Р ± ΔР**), **м²**	31±2
6.	Формула, примененная для вычисления предельной погрешности определения площади земельного участка, с подставленными значениями и итоговые (вычисленные) значения (**ΔР**), м2	$\Delta P = 3,5 \cdot M_t \cdot \sqrt{P_{док}} = 3,5 \cdot 0,10 \cdot \sqrt{31} = 2$
7.	Предельный минимальный и максимальный размеры земельного участка (**Рмин и Рмакс), м²**	—
8.	Кадастровый или иной государственный учетный номер (инвентарный) объекта недвижимости, расположенного на образуемом земельном участке	—
9.	Кадастровые номера исходных земельных участков	40:26:000043:33
9.1.	Кадастровый номер входящего в состав земельного участка, представляющего собой единое землепользование (номер контура многоконтурного земельного участка), преобразование которого осуществляется	—
9.2.	Кадастровые номера земельных участков, исключаемых из состава измененного (исходного) земельного участка, представляющего собой единое землепользование	—
9.3.	Кадастровый или иной государственный учетный номер (инвентарный) объекта недвижимости, расположенного на измененном земельном участке	—
10.	Условный номер земельного участка	—
11	Учетный номер проекта межевания территории	—
12	Дополнительные сведения об образовании земельного участка	—
13	Сведения о земельных участках (землях общего пользования, территории общего пользования), посредством которых обеспечивается доступ	40:26:000043:33
14.	Иные сведения	—

4. Пояснения к сведениям об образуемом земельном участке **40:26:000043:33:ЗУ902** :

обозначение земельного участка

1.	

1. Сведения о характерных точках границ образуемого земельного участка **40:26:000043:33:ЗУ903** :

обозначение земельного участка

Система координат МСК-40 Зона № 1

Обозначение характерных точек границ	Координаты, м		Метод определения координат	Формулы, примененные для расчета средней квадратической погрешности определения координат характерных точек границ (M_t), с подставленными в такие формулы значениями и итоговые (вычисленные) значения M_t, м	Описание закрепления точки
	X	Y			
1	2	3	4	5	6
н1922У	437065,46	1298134,57	Метод спутниковых геодезических измерений (определений)	$M_t = \sqrt{m_0^2 + m_1^2}$	—
н1925У	437065,43	1298141,37	Метод спутниковых геодезических измерений (определений)	$M_t = \sqrt{m_0^2 + m_1^2}$	—
н1929У	437061,79	1298141,31	Метод спутниковых геодезических измерений (определений)	$M_t = \sqrt{m_0^2 + m_1^2}$	—
н1926У	437061,82	1298134,62	Метод спутниковых геодезических измерений (определений)	$M_t = \sqrt{m_0^2 + m_1^2}$	—
н1923У	437065,13	1298134,57	Метод спутниковых геодезических измерений (определений)	$M_t = \sqrt{m_0^2 + m_1^2}$	—

н1922У	437065,46	1298134,57	Метод спутниковых геодезических измерений (определений)	$M_t = \sqrt{m_0^2 + m_1^2}$	—

2. Сведения о частях границ образуемого земельного участка **40:26:000043:33:ЗУ903** :

обозначение земельного участка

Обозначение части границ		Горизонтальное проложение (S), м	Описание прохождения части границ	Сведения о согласовании местоположения границ (согласовано/спорное)
от т.	до т.			
1	2	3	4	5
н1922У	н1925У	6,80	—	—
н1925У	н1929У	3,64	—	—
н1929У	н1926У	6,69	—	—
н1926У	н1923У	3,31	—	—
н1923У	н1922У	0,33	—	—

3. Сведения о характеристиках образуемого земельного участка **40:26:000043:33:ЗУ903** :

обозначение земельного участка

№ п/п	Наименование характеристик земельного участка	Значение характеристики
1	2	3
1.	Адрес земельного участка	—
1.1.	Сведения о местоположении земельного участка (при отсутствии адреса) в структурированном в соответствии с федеральной информационной адресной системой виде	Калужская обл., г. Калуга
1.2.	Дополнительные сведения о местоположении земельного участка	—
2	Категория земель	Земли населенных пунктов
3	Вид (виды) разрешенного использования	Хранение автотранспорта
3.1.	Дополнительные сведения об использовании земельного участка	—
4.	Реестровый номер границ территориальной зоны или в случае отсутствия такого реестрового номера ее индивидуальное обозначение (вид, тип, номер, индекс)	—
5.	Площадь земельного участка ± величина предельной погрешности определения (вычисления) площади (**Р ± ΔР**), **м²**	25±2
6.	Формула, примененная для вычисления предельной погрешности определения площади земельного участка, с подставленными значениями и итоговые (вычисленные) значения (**ΔР**), м2	$\Delta P = 3,5 \cdot M_t \cdot \sqrt{P_{док}} = 3,5 \cdot 0,10 \cdot \sqrt{25} = 2$
7.	Предельный минимальный и максимальный размеры земельного участка (**Рмин и Рмакс), м²**	—
8.	Кадастровый или иной государственный учетный номер (инвентарный) объекта недвижимости, расположенного на образуемом земельном участке	—
9.	Кадастровые номера исходных земельных участков	40:26:000043:33
9.1.	Кадастровый номер входящего в состав земельного участка, представляющего собой единое землепользование (номер контура многоконтурного земельного участка), преобразование которого осуществляется	—
9.2.	Кадастровые номера земельных участков, исключаемых из состава измененного (исходного) земельного участка, представляющего собой единое землепользование	—
9.3.	Кадастровый или иной государственный учетный номер (инвентарный) объекта недвижимости, расположенного на измененном земельном участке	—
10.	Условный номер земельного участка	—
11	Учетный номер проекта межевания территории	—
12	Дополнительные сведения об образовании земельного участка	—
13	Сведения о земельных участках (землях общего пользования, территории общего пользования), посредством которых обеспечивается доступ	40:26:000043:33
14.	Иные сведения	—

4. Пояснения к сведениям об образуемом земельном участке **40:26:000043:33:ЗУ903** :

обозначение земельного участка

1.	

1. Сведения о характерных точках границ образуемого земельного участка **40:26:000043:33:ЗУ904** :

обозначение земельного участка

Система координат МСК-40 Зона № 1

Обозначение характерных точек границ	Координаты, м		Метод определения координат	Формулы, примененные для расчета средней квадратической погрешности определения координат характерных точек границ (M_t), с подставленными в такие формулы значениями и итоговые (вычисленные) значения M_t, м	Описание закрепления точки
	X	Y			
1	2	3	4	5	6
н1930У	437020,29	1298129,23	Метод спутниковых геодезических измерений (определений)	$M_t = \sqrt{m_0^2 + m_1^2}$	—
н1931У	437020,26	1298135,69	Метод спутниковых геодезических измерений (определений)	$M_t = \sqrt{m_0^2 + m_1^2}$	—
н1932У	437016,37	1298135,72	Метод спутниковых геодезических измерений (определений)	$M_t = \sqrt{m_0^2 + m_1^2}$	—
н1933У	437016,47	1298129,29	Метод спутниковых геодезических измерений (определений)	$M_t = \sqrt{m_0^2 + m_1^2}$	—
н1930У	437020,29	1298129,23	Метод спутниковых геодезических измерений (определений)	$M_t = \sqrt{m_0^2 + m_1^2}$	—

2. Сведения о частях границ образуемого земельного участка **40:26:000043:33:ЗУ904** :

обозначение земельного участка

Обозначение части границ		Горизонтальное проложение (S), м	Описание прохождения части границ	Сведения о согласовании местоположения границ (согласовано/спорное)
от т.	до т.			
1	2	3	4	5
н1930У	н1931У	6,46	—	—
н1931У	н1932У	3,89	—	—
н1932У	н1933У	6,43	—	—
н1933У	н1930У	3,82	—	—

3. Сведения о характеристиках образуемого земельного участка **40:26:000043:33:ЗУ904** :

обозначение земельного участка

№ п/п	Наименование характеристик земельного участка	Значение характеристики
1	2	3
1.	Адрес земельного участка	—
1.1.	Сведения о местоположении земельного участка (при отсутствии адреса) в структурированном в соответствии с федеральной информационной адресной системой виде	Калужская обл., г. Калуга
1.2.	Дополнительные сведения о местоположении земельного участка	—
2	Категория земель	Земли населенных пунктов
3	Вид (виды) разрешенного использования	Хранение автотранспорта
3.1.	Дополнительные сведения об использовании земельного участка	—
4.	Реестровый номер границ территориальной зоны или в случае отсутствия такого реестрового номера ее индивидуальное обозначение (вид, тип, номер, индекс)	—
5.	Площадь земельного участка ± величина предельной погрешности определения (вычисления) площади (**Р ± ΔР**), **м²**	25±2
6.	Формула, примененная для вычисления предельной погрешности определения площади земельного участка, с подставленными значениями и итоговые (вычисленные) значения (**ΔР**), м2	$\Delta P = 3,5 \cdot M_t \cdot \sqrt{P_{док}} = 3,5 \cdot 0,10 \cdot \sqrt{25} = 2$
7.	Предельный минимальный и максимальный размеры земельного участка (**Рмин и Рмакс), м²**	—
8.	Кадастровый или иной государственный учетный номер (инвентарный) объекта недвижимости, расположенного на образуемом земельном участке	—
9.	Кадастровые номера исходных земельных участков	40:26:000043:33
9.1.	Кадастровый номер входящего в состав земельного участка, представляющего собой единое землепользование (номер контура многоконтурного земельного участка), преобразование которого осуществляется	—
9.2.	Кадастровые номера земельных участков, исключаемых из состава измененного (исходного) земельного участка, представляющего собой единое землепользование	—
9.3.	Кадастровый или иной государственный учетный номер (инвентарный) объекта недвижимости, расположенного на измененном земельном участке	—
10.	Условный номер земельного участка	—
11	Учетный номер проекта межевания территории	—
12	Дополнительные сведения об образовании земельного участка	—
13	Сведения о земельных участках (землях общего пользования, территории общего пользования), посредством которых	40:26:000043:33

1	2	3
	обеспечивается доступ	
14.	Иные сведения	—

4. Пояснения к сведениям об образуемом земельном участке **40:26:000043:33:ЗУ904** :

обозначение земельного участка

1.	

1. Сведения о характерных точках границ образуемого земельного участка **40:26:000043:33:ЗУ905** :

обозначение земельного участка

Система координат МСК-40 Зона № 1

Обозначение характерных точек границ	Координаты, м		Метод определения координат	Формулы, примененные для расчета средней квадратической погрешности определения координат характерных точек границ (M_t), с подставленными в такие формулы значениями и итоговые (вычисленные) значения M_t, м	Описание закрепления точки
	X	Y			
1	2	3	4	5	6
н1931У	437020,26	1298135,69	Метод спутниковых геодезических измерений (определений)	$M_t = \sqrt{m_0^2 + m_1^2}$	—
н1934У	437020,28	1298142,03	Метод спутниковых геодезических измерений (определений)	$M_t = \sqrt{m_0^2 + m_1^2}$	—
н1935У	437014,78	1298141,91	Метод спутниковых геодезических измерений (определений)	$M_t = \sqrt{m_0^2 + m_1^2}$	—
н1936У	437015,60	1298135,75	Метод спутниковых геодезических измерений (определений)	$M_t = \sqrt{m_0^2 + m_1^2}$	—
н1932У	437016,37	1298135,72	Метод спутниковых геодезических измерений (определений)	$M_t = \sqrt{m_0^2 + m_1^2}$	—
н1931У	437020,26	1298135,69	Метод спутниковых геодезических измерений (определений)	$M_t = \sqrt{m_0^2 + m_1^2}$	—

2. Сведения о частях границ образуемого земельного участка **40:26:000043:33:ЗУ905** :

обозначение земельного участка

Обозначение части границ		Горизонтальное проложение (S), м	Описание прохождения части границ	Сведения о согласовании местоположения границ (согласовано/спорное)
от т.	до т.			
1	2	3	4	5
н1931У	н1934У	6,34	—	—
н1934У	н1935У	5,50	—	—
н1935У	н1936У	6,21	—	—
н1936У	н1932У	0,77	—	—
н1932У	н1931У	3,89	—	—

3. Сведения о характеристиках образуемого земельного участка **40:26:000043:33:ЗУ905** :

обозначение земельного участка

№ п/п	Наименование характеристик земельного участка	Значение характеристики
1	2	3
1.	Адрес земельного участка	—
1.1.	Сведения о местоположении земельного участка (при отсутствии адреса) в структурированном в соответствии с федеральной информационной адресной системой виде	Калужская обл., г. Калуга
1.2.	Дополнительные сведения о местоположении земельного участка	—
2	Категория земель	Земли населенных пунктов
3	Вид (виды) разрешенного использования	Хранение автотранспорта
3.1.	Дополнительные сведения об использовании земельного участка	—
4.	Реестровый номер границ территориальной зоны или в случае отсутствия такого реестрового номера ее индивидуальное обозначение (вид, тип, номер, индекс)	—
5.	Площадь земельного участка ± величина предельной погрешности определения (вычисления) площади (**P ± ΔP**), **м²**	32±2
6.	Формула, примененная для вычисления предельной погрешности определения площади земельного участка, с	$\Delta P = 3,5 \cdot M_t \cdot \sqrt{P_{док}} = 3,5 \cdot 0,10 \cdot \sqrt{32} = 2$

1	2	3
	подставленными значениями и итоговые (вычисленные) значения (**ΔР**), м2	
7.	Предельный минимальный и максимальный размеры земельного участка (**Рмин и Рмакс), м²**	—
8.	Кадастровый или иной государственный учетный номер (инвентарный) объекта недвижимости, расположенного на образуемом земельном участке	—
9.	Кадастровые номера исходных земельных участков	40:26:000043:33
9.1.	Кадастровый номер входящего в состав земельного участка, представляющего собой единое землепользование (номер контура многоконтурного земельного участка), преобразование которого осуществляется	—
9.2.	Кадастровые номера земельных участков, исключаемых из состава измененного (исходного) земельного участка, представляющего собой единое землепользование	—
9.3.	Кадастровый или иной государственный учетный номер (инвентарный) объекта недвижимости, расположенного на измененном земельном участке	—
10.	Условный номер земельного участка	—
11	Учетный номер проекта межевания территории	—
12	Дополнительные сведения об образовании земельного участка	—
13	Сведения о земельных участках (землях общего пользования, территории общего пользования), посредством которых обеспечивается доступ	40:26:000043:33
14.	Иные сведения	—

4. Пояснения к сведениям об образуемом земельном участке **40:26:000043:33:ЗУ905** **:**

обозначение земельного участка

1.	

1. Сведения о характерных точках границ образуемого земельного участка **40:26:000043:33:ЗУ906** **:**

обозначение земельного участка

Система координат МСК-40 Зона № 1

Обозначение характерных точек границ	Координаты, м		Метод определения координат	Формулы, примененные для расчета средней квадратической погрешности определения координат характерных точек границ (M_t), с подставленными в такие формулы значениями и итоговые (вычисленные) значения M_t, м	Описание закрепления точки
	X	Y			
1	2	3	4	5	6
н1937У	437024,38	1298135,68	Метод спутниковых геодезических измерений (определений)	$M_t = \sqrt{m_0^2 + m_1^2}$	—
н1938У	437024,43	1298141,92	Метод спутниковых геодезических измерений (определений)	$M_t = \sqrt{m_0^2 + m_1^2}$	—
н1934У	437020,28	1298142,03	Метод спутниковых геодезических измерений (определений)	$M_t = \sqrt{m_0^2 + m_1^2}$	—
н1931У	437020,26	1298135,69	Метод спутниковых геодезических измерений (определений)	$M_t = \sqrt{m_0^2 + m_1^2}$	—
н1939У	437023,74	1298135,68	Метод спутниковых геодезических измерений (определений)	$M_t = \sqrt{m_0^2 + m_1^2}$	—
н1937У	437024,38	1298135,68	Метод спутниковых геодезических измерений (определений)	$M_t = \sqrt{m_0^2 + m_1^2}$	—

2. Сведения о частях границ образуемого земельного участка **40:26:000043:33:ЗУ906** **:**

обозначение земельного участка

Обозначение части границ		Горизонтальное проложение (S), м	Описание прохождения части границ	Сведения о согласовании местоположения границ (согласовано/спорное)
от т.	до т.			
1	2	3	4	5
н1937У	н1938У	6,24	—	—
н1938У	н1934У	4,15	—	—
н1934У	н1931У	6,34	—	—
н1931У	н1939У	3,48	—	—
н1939У	н1937У	0,64	—	—

3. Сведения о характеристиках образуемого земельного участка **40:26:000043:33:ЗУ906** :

обозначение земельного участка

№ п/п	Наименование характеристик земельного участка	Значение характеристики
1	2	3
1.	Адрес земельного участка	—
1.1.	Сведения о местоположении земельного участка (при отсутствии адреса) в структурированном в соответствии с федеральной информационной адресной системой виде	Калужская обл., г. Калуга
1.2.	Дополнительные сведения о местоположении земельного участка	—
2	Категория земель	Земли населенных пунктов
3	Вид (виды) разрешенного использования	Хранение автотранспорта
3.1.	Дополнительные сведения об использовании земельного участка	—
4.	Реестровый номер границ территориальной зоны или в случае отсутствия такого реестрового номера ее индивидуальное обозначение (вид, тип, номер, индекс)	—
5.	Площадь земельного участка ± величина предельной погрешности определения (вычисления) площади (**Р ± ΔР**), **м²**	26±2
6.	Формула, примененная для вычисления предельной погрешности определения площади земельного участка, с подставленными значениями и итоговые (вычисленные) значения (**ΔР**), м2	$\Delta P = 3,5 \cdot M_t \cdot \sqrt{P_{док}} = 3,5 \cdot 0,10 \cdot \sqrt{26} = 2$
7.	Предельный минимальный и максимальный размеры земельного участка (**Рмин и Рмакс), м²**	—
8.	Кадастровый или иной государственный учетный номер (инвентарный) объекта недвижимости, расположенного на образуемом земельном участке	—
9.	Кадастровые номера исходных земельных участков	40:26:000043:33
9.1.	Кадастровый номер входящего в состав земельного участка, представляющего собой единое землепользование (номер контура многоконтурного земельного участка), преобразование которого осуществляется	—
9.2.	Кадастровые номера земельных участков, исключаемых из состава измененного (исходного) земельного участка, представляющего собой единое землепользование	—
9.3.	Кадастровый или иной государственный учетный номер (инвентарный) объекта недвижимости, расположенного на измененном земельном участке	—
10.	Условный номер земельного участка	—
11	Учетный номер проекта межевания территории	—
12	Дополнительные сведения об образовании земельного участка	—
13	Сведения о земельных участках (землях общего пользования, территории общего пользования), посредством которых обеспечивается доступ	40:26:000043:33
14.	Иные сведения	—

4. Пояснения к сведениям об образуемом земельном участке **40:26:000043:33:ЗУ906** :

обозначение земельного участка

1.	

1. Сведения о характерных точках границ образуемого земельного участка **40:26:000043:33:ЗУ907** :

обозначение земельного участка

Система координат МСК-40 Зона № 1

Обозначение характерных точек границ	Координаты, м		Метод определения координат	Формулы, примененные для расчета средней квадратической погрешности определения координат характерных точек границ (M_t), с подставленными в такие формулы значениями и итоговые (вычисленные) значения M_t, м	Описание закрепления точки
	X	Y			
1	2	3	4	5	6
н1940У	437027,27	1298129,06	Метод спутниковых геодезических измерений (определений)	$M_t = \sqrt{m_0^2 + m_1^2}$	—
н1941У	437027,38	1298135,65	Метод спутниковых геодезических измерений (определений)	$M_t = \sqrt{m_0^2 + m_1^2}$	—
н1937У	437024,38	1298135,68	Метод спутниковых геодезических измерений (определений)	$M_t = \sqrt{m_0^2 + m_1^2}$	—
н1939У	437023,74	1298135,68	Метод спутниковых геодезических измерений (определений)	$M_t = \sqrt{m_0^2 + m_1^2}$	—
н1942У	437023,87	1298129,19	Метод спутниковых геодезических измерений (определений)	$M_t = \sqrt{m_0^2 + m_1^2}$	—

н1940У	437027,27	1298129,06	Метод спутниковых геодезических измерений (определений)	$M_t = \sqrt{m_0^2 + m_1^2}$	—

2. Сведения о частях границ образуемого земельного участка **40:26:000043:33:ЗУ907** :

обозначение земельного участка

Обозначение части границ		Горизонтальное проложение (S), м	Описание прохождения части границ	Сведения о согласовании местоположения границ (согласовано/спорное)
от т.	до т.			
1	2	3	4	5
н1940У	н1941У	6,59	—	—
н1941У	н1937У	3,00	—	—
н1937У	н1939У	0,64	—	—
н1939У	н1942У	6,49	—	—
н1942У	н1940У	3,40	—	—

3. Сведения о характеристиках образуемого земельного участка **40:26:000043:33:ЗУ907** :

обозначение земельного участка

№ п/п	Наименование характеристик земельного участка	Значение характеристики
1	2	3
1.	Адрес земельного участка	—
1.1.	Сведения о местоположении земельного участка (при отсутствии адреса) в структурированном в соответствии с федеральной информационной адресной системой виде	Калужская обл., г. Калуга
1.2.	Дополнительные сведения о местоположении земельного участка	—
2	Категория земель	Земли населенных пунктов
3	Вид (виды) разрешенного использования	Хранение автотранспорта
3.1.	Дополнительные сведения об использовании земельного участка	—
4.	Реестровый номер границ территориальной зоны или в случае отсутствия такого реестрового номера ее индивидуальное обозначение (вид, тип, номер, индекс)	—
5.	Площадь земельного участка ± величина предельной погрешности определения (вычисления) площади (**Р ± ΔР**), **м²**	23±2
6.	Формула, примененная для вычисления предельной погрешности определения площади земельного участка, с подставленными значениями и итоговые (вычисленные) значения (**ΔР**), м2	$\Delta P = 3,5 \cdot M_t \cdot \sqrt{P_{док}} = 3,5 \cdot 0,10 \cdot \sqrt{23} = 2$
7.	Предельный минимальный и максимальный размеры земельного участка (**Рмин и Рмакс), м²**	—
8.	Кадастровый или иной государственный учетный номер (инвентарный) объекта недвижимости, расположенного на образуемом земельном участке	—
9.	Кадастровые номера исходных земельных участков	40:26:000043:33
9.1.	Кадастровый номер входящего в состав земельного участка, представляющего собой единое землепользование (номер контура многоконтурного земельного участка), преобразование которого осуществляется	—
9.2.	Кадастровые номера земельных участков, исключаемых из состава измененного (исходного) земельного участка, представляющего собой единое землепользование	—
9.3.	Кадастровый или иной государственный учетный номер (инвентарный) объекта недвижимости, расположенного на измененном земельном участке	—
10.	Условный номер земельного участка	—
11	Учетный номер проекта межевания территории	—
12	Дополнительные сведения об образовании земельного участка	—
13	Сведения о земельных участках (землях общего пользования, территории общего пользования), посредством которых обеспечивается доступ	40:26:000043:33
14.	Иные сведения	—

4. Пояснения к сведениям об образуемом земельном участке **40:26:000043:33:ЗУ907** :

обозначение земельного участка

1.	

1. Сведения о характерных точках границ образуемого земельного участка **40:26:000043:33:ЗУ908** :

обозначение земельного участка

Система координат МСК-40 Зона № 1

Обозначение характерных точек границ	Координаты, м		Метод определения координат	Формулы, примененные для расчета средней квадратической погрешности определения координат характерных точек границ (M_t), с подставленными в такие формулы значениями и итоговые (вычисленные) значения M_t, м	Описание закрепления точки
	X	Y			
1	2	3	4	5	6
н1943У	437028,52	1298135,65	Метод спутниковых геодезических измерений (определений)	$M_t = \sqrt{m_0^2 + m_1^2}$	—
н1944У	437028,63	1298141,81	Метод спутниковых геодезических измерений (определений)	$M_t = \sqrt{m_0^2 + m_1^2}$	—
н1938У	437024,43	1298141,92	Метод спутниковых геодезических измерений (определений)	$M_t = \sqrt{m_0^2 + m_1^2}$	—
н1937У	437024,38	1298135,68	Метод спутниковых геодезических измерений (определений)	$M_t = \sqrt{m_0^2 + m_1^2}$	—
н1941У	437027,38	1298135,65	Метод спутниковых геодезических измерений (определений)	$M_t = \sqrt{m_0^2 + m_1^2}$	—
н1943У	437028,52	1298135,65	Метод спутниковых геодезических измерений (определений)	$M_t = \sqrt{m_0^2 + m_1^2}$	—

2. Сведения о частях границ образуемого земельного участка **40:26:000043:33:ЗУ908** :

обозначение земельного участка

Обозначение части границ		Горизонтальное проложение (S), м	Описание прохождения части границ	Сведения о согласовании местоположения границ (согласовано/спорное)
от т.	до т.			
1	2	3	4	5
н1943У	н1944У	6,16	—	—
н1944У	н1938У	4,20	—	—
н1938У	н1937У	6,24	—	—
н1937У	н1941У	3,00	—	—
н1941У	н1943У	1,14	—	—

3. Сведения о характеристиках образуемого земельного участка **40:26:000043:33:ЗУ908** :

обозначение земельного участка

№ п/п	Наименование характеристик земельного участка	Значение характеристики
1	2	3
1.	Адрес земельного участка	—
1.1.	Сведения о местоположении земельного участка (при отсутствии адреса) в структурированном в соответствии с федеральной информационной адресной системой виде	Калужская обл., г. Калуга
1.2.	Дополнительные сведения о местоположении земельного участка	—
2	Категория земель	Земли населенных пунктов
3	Вид (виды) разрешенного использования	Хранение автотранспорта
3.1.	Дополнительные сведения об использовании земельного участка	—
4.	Реестровый номер границ территориальной зоны или в случае отсутствия такого реестрового номера ее индивидуальное обозначение (вид, тип, номер, индекс)	—
5.	Площадь земельного участка ± величина предельной погрешности определения (вычисления) площади (**Р ± ΔР**), **м²**	26±2
6.	Формула, примененная для вычисления предельной погрешности определения площади земельного участка, с подставленными значениями и итоговые (вычисленные) значения (**ΔР**), м2	$\Delta P = 3,5 \cdot M_t \cdot \sqrt{P_{док}} = 3,5 \cdot 0,10 \cdot \sqrt{26} = 2$
7.	Предельный минимальный и максимальный размеры земельного участка (**Рмин и Рмакс), м²**	—
8.	Кадастровый или иной государственный учетный номер (инвентарный) объекта недвижимости, расположенного на образуемом земельном участке	—
9.	Кадастровые номера исходных земельных участков	40:26:000043:33
9.1.	Кадастровый номер входящего в состав земельного участка, представляющего собой единое землепользование (номер контура многоконтурного земельного участка), преобразование которого осуществляется	—
9.2.	Кадастровые номера земельных участков, исключаемых из состава измененного (исходного) земельного участка, представляющего собой единое землепользование	—
9.3.	Кадастровый или иной государственный учетный номер (инвентарный) объекта недвижимости, расположенного на измененном земельном участке	—
10.	Условный номер земельного участка	—

1	2	3
11	Учетный номер проекта межевания территории	—
12	Дополнительные сведения об образовании земельного участка	—
13	Сведения о земельных участках (землях общего пользования, территории общего пользования), посредством которых обеспечивается доступ	40:26:000043:33
14.	Иные сведения	—

4. Пояснения к сведениям об образуемом земельном участке **40:26:000043:33:ЗУ908** :

обозначение земельного участка

1.	

1. Сведения о характерных точках границ образуемого земельного участка **40:26:000043:33:ЗУ909** :

обозначение земельного участка

Система координат МСК-40 Зона № 1

Обозначение характерных точек границ	Координаты, м		Метод определения координат	Формулы, примененные для расчета средней квадратической погрешности определения координат характерных точек границ (M_t), с подставленными в такие формулы значениями и итоговые (вычисленные) значения M_t, м	Описание закрепления точки
	X	Y			
1	2	3	4	5	6
н1942У	437023,87	1298129,19	Метод спутниковых геодезических измерений (определений)	$M_t = \sqrt{m_0^2 + m_1^2}$	—
н1939У	437023,74	1298135,68	Метод спутниковых геодезических измерений (определений)	$M_t = \sqrt{m_0^2 + m_1^2}$	—
н1931У	437020,26	1298135,69	Метод спутниковых геодезических измерений (определений)	$M_t = \sqrt{m_0^2 + m_1^2}$	—
н1930У	437020,29	1298129,23	Метод спутниковых геодезических измерений (определений)	$M_t = \sqrt{m_0^2 + m_1^2}$	—
н1942У	437023,87	1298129,19	Метод спутниковых геодезических измерений (определений)	$M_t = \sqrt{m_0^2 + m_1^2}$	—

2. Сведения о частях границ образуемого земельного участка **40:26:000043:33:ЗУ909** :

обозначение земельного участка

Обозначение части границ		Горизонтальное проложение (S), м	Описание прохождения части границ	Сведения о согласовании местоположения границ (согласовано/спорное)
от т.	до т.			
1	2	3	4	5
н1942У	н1939У	6,49	—	—
н1939У	н1931У	3,48	—	—
н1931У	н1930У	6,46	—	—
н1930У	н1942У	3,58	—	—

3. Сведения о характеристиках образуемого земельного участка **40:26:000043:33:ЗУ909** :

обозначение земельного участка

№ п/п	Наименование характеристик земельного участка	Значение характеристики
1	2	3
1.	Адрес земельного участка	—
1.1.	Сведения о местоположении земельного участка (при отсутствии адреса) в структурированном в соответствии с федеральной информационной адресной системой виде	Калужская обл., г. Калуга
1.2.	Дополнительные сведения о местоположении земельного участка	—
2	Категория земель	Земли населенных пунктов
3	Вид (виды) разрешенного использования	Хранение автотранспорта
3.1.	Дополнительные сведения об использовании земельного участка	—
4.	Реестровый номер границ территориальной зоны или в случае отсутствия такого реестрового номера ее индивидуальное обозначение (вид, тип, номер, индекс)	—
5.	Площадь земельного участка ± величина предельной погрешности определения (вычисления) площади (**Р ± ΔР**), **м²**	23±2
6.	Формула, примененная для вычисления предельной погрешности определения площади земельного участка, с	$\Delta P = 3,5 \cdot M_t \cdot \sqrt{P_{док}} = 3,5 \cdot 0,10 \cdot \sqrt{23} = 2$

1	2	3
	подставленными значениями и итоговые (вычисленные) значения (**ΔР**), м2	
7.	Предельный минимальный и максимальный размеры земельного участка (**Рмин и Рмакс), м²**	—
8.	Кадастровый или иной государственный учетный номер (инвентарный) объекта недвижимости, расположенного на образуемом земельном участке	—
9.	Кадастровые номера исходных земельных участков	40:26:000043:33
9.1.	Кадастровый номер входящего в состав земельного участка, представляющего собой единое землепользование (номер контура многоконтурного земельного участка), преобразование которого осуществляется	—
9.2.	Кадастровые номера земельных участков, исключаемых из состава измененного (исходного) земельного участка, представляющего собой единое землепользование	—
9.3.	Кадастровый или иной государственный учетный номер (инвентарный) объекта недвижимости, расположенного на измененном земельном участке	—
10.	Условный номер земельного участка	—
11	Учетный номер проекта межевания территории	—
12	Дополнительные сведения об образовании земельного участка	—
13	Сведения о земельных участках (землях общего пользования, территории общего пользования), посредством которых обеспечивается доступ	40:26:000043:33
14.	Иные сведения	—

4. Пояснения к сведениям об образуемом земельном участке **40:26:000043:33:ЗУ909** :

обозначение земельного участка

1.	

1. Сведения о характерных точках границ образуемого земельного участка **40:26:000043:33:ЗУ910** :

обозначение земельного участка

Система координат МСК-40 Зона № 1

Обозначение характерных точек границ	Координаты, м		Метод определения координат	Формулы, примененные для расчета средней квадратической погрешности определения координат характерных точек границ (M_t), с подставленными в такие формулы значениями и итоговые (вычисленные) значения M_t, м	Описание закрепления точки
	X	Y			
1	2	3	4	5	6
н1945У	437030,93	1298128,92	Метод спутниковых геодезических измерений (определений)	$M_t = \sqrt{m_0^2 + m_1^2}$	—
н1946У	437031,02	1298135,59	Метод спутниковых геодезических измерений (определений)	$M_t = \sqrt{m_0^2 + m_1^2}$	—
н1943У	437028,52	1298135,65	Метод спутниковых геодезических измерений (определений)	$M_t = \sqrt{m_0^2 + m_1^2}$	—
н1941У	437027,38	1298135,65	Метод спутниковых геодезических измерений (определений)	$M_t = \sqrt{m_0^2 + m_1^2}$	—
н1940У	437027,27	1298129,06	Метод спутниковых геодезических измерений (определений)	$M_t = \sqrt{m_0^2 + m_1^2}$	—
н1945У	437030,93	1298128,92	Метод спутниковых геодезических измерений (определений)	$M_t = \sqrt{m_0^2 + m_1^2}$	—

2. Сведения о частях границ образуемого земельного участка **40:26:000043:33:ЗУ910** :

обозначение земельного участка

Обозначение части границ		Горизонтальное проложение (S), м	Описание прохождения части границ	Сведения о согласовании местоположения границ (согласовано/спорное)
от т.	до т.			
1	2	3	4	5
н1945У	н1946У	6,67	—	—
н1946У	н1943У	2,50	—	—
н1943У	н1941У	1,14	—	—
н1941У	н1940У	6,59	—	—
н1940У	н1945У	3,66	—	—

3. Сведения о характеристиках образуемого земельного участка **40:26:000043:33:ЗУ910** :

обозначение земельного участка

№ п/п	Наименование характеристик земельного участка	Значение характеристики
1	2	3
1.	Адрес земельного участка	—
1.1.	Сведения о местоположении земельного участка (при отсутствии адреса) в структурированном в соответствии с федеральной информационной адресной системой виде	Калужская обл., г. Калуга
1.2.	Дополнительные сведения о местоположении земельного участка	—
2	Категория земель	Земли населенных пунктов
3	Вид (виды) разрешенного использования	Хранение автотранспорта
3.1.	Дополнительные сведения об использовании земельного участка	—
4.	Реестровый номер границ территориальной зоны или в случае отсутствия такого реестрового номера ее индивидуальное обозначение (вид, тип, номер, индекс)	—
5.	Площадь земельного участка ± величина предельной погрешности определения (вычисления) площади (**Р ± ΔР**), **м²**	24±2
6.	Формула, примененная для вычисления предельной погрешности определения площади земельного участка, с подставленными значениями и итоговые (вычисленные) значения (**ΔР**), м2	$\Delta P = 3,5 \cdot M_t \cdot \sqrt{P_{док}} = 3,5 \cdot 0,10 \cdot \sqrt{24} = 2$
7.	Предельный минимальный и максимальный размеры земельного участка (**Рмин и Рмакс), м²**	—
8.	Кадастровый или иной государственный учетный номер (инвентарный) объекта недвижимости, расположенного на образуемом земельном участке	—
9.	Кадастровые номера исходных земельных участков	40:26:000043:33
9.1.	Кадастровый номер входящего в состав земельного участка, представляющего собой единое землепользование (номер контура многоконтурного земельного участка), преобразование которого осуществляется	—
9.2.	Кадастровые номера земельных участков, исключаемых из состава измененного (исходного) земельного участка, представляющего собой единое землепользование	—
9.3.	Кадастровый или иной государственный учетный номер (инвентарный) объекта недвижимости, расположенного на измененном земельном участке	—
10.	Условный номер земельного участка	—
11	Учетный номер проекта межевания территории	—
12	Дополнительные сведения об образовании земельного участка	—
13	Сведения о земельных участках (землях общего пользования, территории общего пользования), посредством которых обеспечивается доступ	40:26:000043:33
14.	Иные сведения	—

4. Пояснения к сведениям об образуемом земельном участке **40:26:000043:33:ЗУ910** :

обозначение земельного участка

1.	

1. Сведения о характерных точках границ образуемого земельного участка **40:26:000043:33:ЗУ911** :

обозначение земельного участка

Система координат МСК-40 Зона № 1

Обозначение характерных точек границ	Координаты, м		Метод определения координат	Формулы, примененные для расчета средней квадратической погрешности определения координат характерных точек границ (M_t), с подставленными в такие формулы значениями и итоговые (вычисленные) значения M_t, м	Описание закрепления точки
	X	Y			
1	2	3	4	5	6
н1947У	437034,33	1298128,81	Метод спутниковых геодезических измерений (определений)	$M_t = \sqrt{m_0^2 + m_1^2}$	—
н1948У	437034,39	1298135,55	Метод спутниковых геодезических измерений (определений)	$M_t = \sqrt{m_0^2 + m_1^2}$	—
н1949У	437033,16	1298135,56	Метод спутниковых геодезических измерений (определений)	$M_t = \sqrt{m_0^2 + m_1^2}$	—
н1946У	437031,02	1298135,59	Метод спутниковых геодезических измерений (определений)	$M_t = \sqrt{m_0^2 + m_1^2}$	—
н1945У	437030,93	1298128,92	Метод спутниковых геодезических измерений (определений)	$M_t = \sqrt{m_0^2 + m_1^2}$	—

н1947У	437034,33	1298128,81	Метод спутниковых геодезических измерений (определений)	$M_t = \sqrt{m_0^2 + m_1^2}$	—

2. Сведения о частях границ образуемого земельного участка **40:26:000043:33:ЗУ911** :

обозначение земельного участка

Обозначение части границ		Горизонтальное проложение (S), м	Описание прохождения части границ	Сведения о согласовании местоположения границ (согласовано/спорное)
от т.	до т.			
1	2	3	4	5
н1947У	н1948У	6,74	—	—
н1948У	н1949У	1,23	—	—
н1949У	н1946У	2,14	—	—
н1946У	н1945У	6,67	—	—
н1945У	н1947У	3,40	—	—

3. Сведения о характеристиках образуемого земельного участка **40:26:000043:33:ЗУ911** :

обозначение земельного участка

№ п/п	Наименование характеристик земельного участка	Значение характеристики
1	2	3
1.	Адрес земельного участка	—
1.1.	Сведения о местоположении земельного участка (при отсутствии адреса) в структурированном в соответствии с федеральной информационной адресной системой виде	Калужская обл., г. Калуга
1.2.	Дополнительные сведения о местоположении земельного участка	—
2	Категория земель	Земли населенных пунктов
3	Вид (виды) разрешенного использования	Хранение автотранспорта
3.1.	Дополнительные сведения об использовании земельного участка	—
4.	Реестровый номер границ территориальной зоны или в случае отсутствия такого реестрового номера ее индивидуальное обозначение (вид, тип, номер, индекс)	—
5.	Площадь земельного участка ± величина предельной погрешности определения (вычисления) площади (**Р ± ΔР**), **м²**	23±2
6.	Формула, примененная для вычисления предельной погрешности определения площади земельного участка, с подставленными значениями и итоговые (вычисленные) значения (**ΔР**), м2	$\Delta P = 3,5 \cdot M_t \cdot \sqrt{P_{док}} = 3,5 \cdot 0,10 \cdot \sqrt{23} = 2$
7.	Предельный минимальный и максимальный размеры земельного участка (**Рмин и Рмакс), м²**	—
8.	Кадастровый или иной государственный учетный номер (инвентарный) объекта недвижимости, расположенного на образуемом земельном участке	—
9.	Кадастровые номера исходных земельных участков	40:26:000043:33
9.1.	Кадастровый номер входящего в состав земельного участка, представляющего собой единое землепользование (номер контура многоконтурного земельного участка), преобразование которого осуществляется	—
9.2.	Кадастровые номера земельных участков, исключаемых из состава измененного (исходного) земельного участка, представляющего собой единое землепользование	—
9.3.	Кадастровый или иной государственный учетный номер (инвентарный) объекта недвижимости, расположенного на измененном земельном участке	—
10.	Условный номер земельного участка	—
11	Учетный номер проекта межевания территории	—
12	Дополнительные сведения об образовании земельного участка	—
13	Сведения о земельных участках (землях общего пользования, территории общего пользования), посредством которых обеспечивается доступ	40:26:000043:33
14.	Иные сведения	—

4. Пояснения к сведениям об образуемом земельном участке **40:26:000043:33:ЗУ911** :

обозначение земельного участка

1.	

1. Сведения о характерных точках границ образуемого земельного участка **40:26:000043:33:ЗУ912** :

обозначение земельного участка

Система координат МСК-40 Зона № 1

Обозначение характерных точек границ	Координаты, м		Метод определения координат	Формулы, примененные для расчета средней квадратической погрешности определения координат характерных точек границ (M_t), с подставленными в такие формулы значениями и итоговые (вычисленные) значения M_t, м	Описание закрепления точки
	X	Y			
1	2	3	4	5	6
н1949У	437033,16	1298135,56	Метод спутниковых геодезических измерений (определений)	$M_t = \sqrt{m_0^2 + m_1^2}$	—
н1950У	437033,25	1298141,88	Метод спутниковых геодезических измерений (определений)	$M_t = \sqrt{m_0^2 + m_1^2}$	—
н1944У	437028,63	1298141,81	Метод спутниковых геодезических измерений (определений)	$M_t = \sqrt{m_0^2 + m_1^2}$	—
н1943У	437028,52	1298135,65	Метод спутниковых геодезических измерений (определений)	$M_t = \sqrt{m_0^2 + m_1^2}$	—
н1946У	437031,02	1298135,59	Метод спутниковых геодезических измерений (определений)	$M_t = \sqrt{m_0^2 + m_1^2}$	—
н1949У	437033,16	1298135,56	Метод спутниковых геодезических измерений (определений)	$M_t = \sqrt{m_0^2 + m_1^2}$	—

2. Сведения о частях границ образуемого земельного участка **40:26:000043:33:ЗУ912** :

обозначение земельного участка

Обозначение части границ		Горизонтальное проложение (S), м	Описание прохождения части границ	Сведения о согласовании местоположения границ (согласовано/спорное)
от т.	до т.			
1	2	3	4	5
н1949У	н1950У	6,32	—	—
н1950У	н1944У	4,62	—	—
н1944У	н1943У	6,16	—	—
н1943У	н1946У	2,50	—	—
н1946У	н1949У	2,14	—	—

3. Сведения о характеристиках образуемого земельного участка **40:26:000043:33:ЗУ912** :

обозначение земельного участка

№ п/п	Наименование характеристик земельного участка	Значение характеристики
1	2	3
1.	Адрес земельного участка	—
1.1.	Сведения о местоположении земельного участка (при отсутствии адреса) в структурированном в соответствии с федеральной информационной адресной системой виде	Калужская обл., г. Калуга
1.2.	Дополнительные сведения о местоположении земельного участка	—
2	Категория земель	Земли населенных пунктов
3	Вид (виды) разрешенного использования	Хранение автотранспорта
3.1.	Дополнительные сведения об использовании земельного участка	—
4.	Реестровый номер границ территориальной зоны или в случае отсутствия такого реестрового номера ее индивидуальное обозначение (вид, тип, номер, индекс)	—
5.	Площадь земельного участка ± величина предельной погрешности определения (вычисления) площади (**Р ± ΔР**), **м²**	29±2
6.	Формула, примененная для вычисления предельной погрешности определения площади земельного участка, с подставленными значениями и итоговые (вычисленные) значения (**ΔР**), м2	$\Delta P = 3,5 \cdot M_t \cdot \sqrt{P_{док}} = 3,5 \cdot 0,10 \cdot \sqrt{29} = 2$
7.	Предельный минимальный и максимальный размеры земельного участка (**Рмин и Рмакс), м²**	—
8.	Кадастровый или иной государственный учетный номер (инвентарный) объекта недвижимости, расположенного на образуемом земельном участке	—
9.	Кадастровые номера исходных земельных участков	40:26:000043:33
9.1.	Кадастровый номер входящего в состав земельного участка, представляющего собой единое землепользование (номер контура многоконтурного земельного участка), преобразование которого осуществляется	—
9.2.	Кадастровые номера земельных участков, исключаемых из состава измененного (исходного) земельного участка, представляющего собой единое землепользование	—
9.3.	Кадастровый или иной государственный учетный номер (инвентарный) объекта недвижимости, расположенного на измененном земельном участке	—
10.	Условный номер земельного участка	—

1	2	3
11	Учетный номер проекта межевания территории	—
12	Дополнительные сведения об образовании земельного участка	—
13	Сведения о земельных участках (землях общего пользования, территории общего пользования), посредством которых обеспечивается доступ	40:26:000043:33
14.	Иные сведения	—

4. Пояснения к сведениям об образуемом земельном участке **40:26:000043:33:ЗУ912** :

обозначение земельного участка

1.	

1. Сведения о характерных точках границ образуемого земельного участка **40:26:000043:33:ЗУ913** :

обозначение земельного участка

Система координат МСК-40 Зона № 1

Обозначение характерных точек границ	Координаты, м		Метод определения координат	Формулы, примененные для расчета средней квадратической погрешности определения координат характерных точек границ (M_t), с подставленными в такие формулы значениями и итоговые (вычисленные) значения M_t, м	Описание закрепления точки
	X	Y			
1	2	3	4	5	6
н1951У	437041,45	1298128,69	Метод спутниковых геодезических измерений (определений)	$M_t = \sqrt{m_0^2 + m_1^2}$	—
н1952У	437041,53	1298134,85	Метод спутниковых геодезических измерений (определений)	$M_t = \sqrt{m_0^2 + m_1^2}$	—
н1953У	437038,02	1298134,88	Метод спутниковых геодезических измерений (определений)	$M_t = \sqrt{m_0^2 + m_1^2}$	—
н1954У	437038,02	1298128,74	Метод спутниковых геодезических измерений (определений)	$M_t = \sqrt{m_0^2 + m_1^2}$	—
н1951У	437041,45	1298128,69	Метод спутниковых геодезических измерений (определений)	$M_t = \sqrt{m_0^2 + m_1^2}$	—

2. Сведения о частях границ образуемого земельного участка **40:26:000043:33:ЗУ913** :

обозначение земельного участка

Обозначение части границ		Горизонтальное проложение (S), м	Описание прохождения части границ	Сведения о согласовании местоположения границ (согласовано/спорное)
от т.	до т.			
1	2	3	4	5
н1951У	н1952У	6,16	—	—
н1952У	н1953У	3,51	—	—
н1953У	н1954У	6,14	—	—
н1954У	н1951У	3,43	—	—

3. Сведения о характеристиках образуемого земельного участка **40:26:000043:33:ЗУ913** :

обозначение земельного участка

№ п/п	Наименование характеристик земельного участка	Значение характеристики
1	2	3
1.	Адрес земельного участка	—
1.1.	Сведения о местоположении земельного участка (при отсутствии адреса) в структурированном в соответствии с федеральной информационной адресной системой виде	Калужская обл., г. Калуга
1.2.	Дополнительные сведения о местоположении земельного участка	—
2	Категория земель	Земли населенных пунктов
3	Вид (виды) разрешенного использования	Хранение автотранспорта
3.1.	Дополнительные сведения об использовании земельного участка	—
4.	Реестровый номер границ территориальной зоны или в случае отсутствия такого реестрового номера ее индивидуальное обозначение (вид, тип, номер, индекс)	—
5.	Площадь земельного участка ± величина предельной погрешности определения (вычисления) площади (**Р ± ΔР**), **м²**	21±2
6.	Формула, примененная для вычисления предельной погрешности определения площади земельного участка, с	$\Delta P = 3,5 \cdot M_t \cdot \sqrt{P_{док}} = 3,5 \cdot 0,10 \cdot \sqrt{21} = 2$

1	2	3
	подставленными значениями и итоговые (вычисленные) значения (**ΔР**), м2	
7.	Предельный минимальный и максимальный размеры земельного участка (**Рмин и Рмакс), м²**	—
8.	Кадастровый или иной государственный учетный номер (инвентарный) объекта недвижимости, расположенного на образуемом земельном участке	—
9.	Кадастровые номера исходных земельных участков	40:26:000043:33
9.1.	Кадастровый номер входящего в состав земельного участка, представляющего собой единое землепользование (номер контура многоконтурного земельного участка), преобразование которого осуществляется	—
9.2.	Кадастровые номера земельных участков, исключаемых из состава измененного (исходного) земельного участка, представляющего собой единое землепользование	—
9.3.	Кадастровый или иной государственный учетный номер (инвентарный) объекта недвижимости, расположенного на измененном земельном участке	—
10.	Условный номер земельного участка	—
11	Учетный номер проекта межевания территории	—
12	Дополнительные сведения об образовании земельного участка	—
13	Сведения о земельных участках (землях общего пользования, территории общего пользования), посредством которых обеспечивается доступ	40:26:000043:33
14.	Иные сведения	—

4. Пояснения к сведениям об образуемом земельном участке **40:26:000043:33:ЗУ913** :

обозначение земельного участка

1.	

1. Сведения о характерных точках границ образуемого земельного участка **40:26:000043:33:ЗУ914** :

обозначение земельного участка

Система координат МСК-40

Зона № 1

Обозначение характерных точек границ	Координаты, м		Метод определения координат	Формулы, примененные для расчета средней квадратической погрешности определения координат характерных точек границ (M_t), с подставленными в такие формулы значениями и итоговые (вычисленные) значения M_t, м	Описание закрепления точки
	X	Y			
1	2	3	4	5	6
н1955У	437045,08	1298128,65	Метод спутниковых геодезических измерений (определений)	$M_t = \sqrt{m_0^2 + m_1^2}$	—
н1956У	437045,18	1298134,85	Метод спутниковых геодезических измерений (определений)	$M_t = \sqrt{m_0^2 + m_1^2}$	—
н1952У	437041,53	1298134,85	Метод спутниковых геодезических измерений (определений)	$M_t = \sqrt{m_0^2 + m_1^2}$	—
н1951У	437041,45	1298128,69	Метод спутниковых геодезических измерений (определений)	$M_t = \sqrt{m_0^2 + m_1^2}$	—
н1955У	437045,08	1298128,65	Метод спутниковых геодезических измерений (определений)	$M_t = \sqrt{m_0^2 + m_1^2}$	—

2. Сведения о частях границ образуемого земельного участка **40:26:000043:33:ЗУ914** :

обозначение земельного участка

Обозначение части границ		Горизонтальное проложение (S), м	Описание прохождения части границ	Сведения о согласовании местоположения границ (согласовано/спорное)
от т.	до т.			
1	2	3	4	5
н1955У	н1956У	6,20	—	—
н1956У	н1952У	3,65	—	—
н1952У	н1951У	6,16	—	—
н1951У	н1955У	3,63	—	—

3. Сведения о характеристиках образуемого земельного участка **40:26:000043:33:ЗУ914** :

обозначение земельного участка

№ п/п	Наименование характеристик земельного участка	Значение характеристики
1	2	3

1	2	3
1.	Адрес земельного участка	—
1.1.	Сведения о местоположении земельного участка (при отсутствии адреса) в структурированном в соответствии с федеральной информационной адресной системой виде	Калужская обл., г. Калуга
1.2.	Дополнительные сведения о местоположении земельного участка	—
2	Категория земель	Земли населенных пунктов
3	Вид (виды) разрешенного использования	Хранение автотранспорта
3.1.	Дополнительные сведения об использовании земельного участка	—
4.	Реестровый номер границ территориальной зоны или в случае отсутствия такого реестрового номера ее индивидуальное обозначение (вид, тип, номер, индекс)	—
5.	Площадь земельного участка ± величина предельной погрешности определения (вычисления) площади (**Р ± ΔР**), **м²**	22±2
6.	Формула, примененная для вычисления предельной погрешности определения площади земельного участка, с подставленными значениями и итоговые (вычисленные) значения (**ΔР**), м2	$\Delta P = 3,5 \cdot M_t \cdot \sqrt{P_{док}} = 3,5 \cdot 0,10 \cdot \sqrt{22} = 2$
7.	Предельный минимальный и максимальный размеры земельного участка (**Рмин и Рмакс), м²**	—
8.	Кадастровый или иной государственный учетный номер (инвентарный) объекта недвижимости, расположенного на образуемом земельном участке	—
9.	Кадастровые номера исходных земельных участков	40:26:000043:33
9.1.	Кадастровый номер входящего в состав земельного участка, представляющего собой единое землепользование (номер контура многоконтурного земельного участка), преобразование которого осуществляется	—
9.2.	Кадастровые номера земельных участков, исключаемых из состава измененного (исходного) земельного участка, представляющего собой единое землепользование	—
9.3.	Кадастровый или иной государственный учетный номер (инвентарный) объекта недвижимости, расположенного на измененном земельном участке	—
10.	Условный номер земельного участка	—
11	Учетный номер проекта межевания территории	—
12	Дополнительные сведения об образовании земельного участка	—
13	Сведения о земельных участках (землях общего пользования, территории общего пользования), посредством которых обеспечивается доступ	40:26:000043:33
14.	Иные сведения	—

4. Пояснения к сведениям об образуемом земельном участке **40:26:000043:33:ЗУ914** **:**

обозначение земельного участка

1.	

1. Сведения о характерных точках границ образуемого земельного участка **40:26:000043:33:ЗУ915** **:**

обозначение земельного участка

Система координат МСК-40 Зона № 1

Обозначение характерных точек границ	Координаты, м		Метод определения координат	Формулы, примененные для расчета средней квадратической погрешности определения координат характерных точек границ (M_t), с подставленными в такие формулы значениями и итоговые (вычисленные) значения M_t, м	Описание закрепления точки
	X	Y			
1	2	3	4	5	6
н1957У	437048,91	1298128,62	Метод спутниковых геодезических измерений (определений)	$M_t = \sqrt{m_0^2 + m_1^2}$	—
н1958У	437048,86	1298134,79	Метод спутниковых геодезических измерений (определений)	$M_t = \sqrt{m_0^2 + m_1^2}$	—
н1959У	437045,99	1298134,85	Метод спутниковых геодезических измерений (определений)	$M_t = \sqrt{m_0^2 + m_1^2}$	—
н1956У	437045,18	1298134,85	Метод спутниковых геодезических измерений (определений)	$M_t = \sqrt{m_0^2 + m_1^2}$	—
н1955У	437045,08	1298128,65	Метод спутниковых геодезических измерений (определений)	$M_t = \sqrt{m_0^2 + m_1^2}$	—
н1957У	437048,91	1298128,62	Метод спутниковых геодезических измерений (определений)	$M_t = \sqrt{m_0^2 + m_1^2}$	—

2. Сведения о частях границ образуемого земельного участка **40:26:000043:33:ЗУ915** :

обозначение земельного участка

Обозначение части границ		Горизонтальное проложение (S), м	Описание прохождения части границ	Сведения о согласовании местоположения границ (согласовано/спорное)
от т.	до т.			
1	2	3	4	5
н1957У	н1958У	6,17	—	—
н1958У	н1959У	2,87	—	—
н1959У	н1956У	0,81	—	—
н1956У	н1955У	6,20	—	—
н1955У	н1957У	3,83	—	—

3. Сведения о характеристиках образуемого земельного участка **40:26:000043:33:ЗУ915** :

обозначение земельного участка

№ п/п	Наименование характеристик земельного участка	Значение характеристики
1	2	3
1.	Адрес земельного участка	—
1.1.	Сведения о местоположении земельного участка (при отсутствии адреса) в структурированном в соответствии с федеральной информационной адресной системой виде	Калужская обл., г. Калуга
1.2.	Дополнительные сведения о местоположении земельного участка	—
2	Категория земель	Земли населенных пунктов
3	Вид (виды) разрешенного использования	Хранение автотранспорта
3.1.	Дополнительные сведения об использовании земельного участка	—
4.	Реестровый номер границ территориальной зоны или в случае отсутствия такого реестрового номера ее индивидуальное обозначение (вид, тип, номер, индекс)	—
5.	Площадь земельного участка ± величина предельной погрешности определения (вычисления) площади (**Р ± ΔР**), **м²**	23±2
6.	Формула, примененная для вычисления предельной погрешности определения площади земельного участка, с подставленными значениями и итоговые (вычисленные) значения (**ΔР**), м2	$\Delta P = 3,5 \cdot M_t \cdot \sqrt{P_{док}} = 3,5 \cdot 0,10 \cdot \sqrt{23} = 2$
7.	Предельный минимальный и максимальный размеры земельного участка (**Рмин и Рмакс), м²**	—
8.	Кадастровый или иной государственный учетный номер (инвентарный) объекта недвижимости, расположенного на образуемом земельном участке	—
9.	Кадастровые номера исходных земельных участков	40:26:000043:33
9.1.	Кадастровый номер входящего в состав земельного участка, представляющего собой единое землепользование (номер контура многоконтурного земельного участка), преобразование которого осуществляется	—
9.2.	Кадастровые номера земельных участков, исключаемых из состава измененного (исходного) земельного участка, представляющего собой единое землепользование	—
9.3.	Кадастровый или иной государственный учетный номер (инвентарный) объекта недвижимости, расположенного на измененном земельном участке	—
10.	Условный номер земельного участка	—
11	Учетный номер проекта межевания территории	—
12	Дополнительные сведения об образовании земельного участка	—
13	Сведения о земельных участках (землях общего пользования, территории общего пользования), посредством которых обеспечивается доступ	40:26:000043:33
14.	Иные сведения	—

4. Пояснения к сведениям об образуемом земельном участке **40:26:000043:33:ЗУ915** :

обозначение земельного участка

1.	

1. Сведения о характерных точках границ образуемого земельного участка **40:26:000043:33:ЗУ916** :

обозначение земельного участка

Система координат МСК-40 Зона № 1

Обозначение характерных точек границ	Координаты, м		Метод определения координат	Формулы, примененные для расчета средней квадратической погрешности определения координат характерных точек границ (M_t), с подставленными в такие формулы значениями и итоговые (вычисленные) значения M_t, м	Описание закрепления точки
	X	Y			
1	2	3	4	5	6

н1960У	437052,62	1298128,60	Метод спутниковых геодезических измерений (определений)	$M_t = \sqrt{m_0^2 + m_1^2}$	—
н1961У	437052,58	1298134,72	Метод спутниковых геодезических измерений (определений)	$M_t = \sqrt{m_0^2 + m_1^2}$	—
н1962У	437050,20	1298134,77	Метод спутниковых геодезических измерений (определений)	$M_t = \sqrt{m_0^2 + m_1^2}$	—
н1958У	437048,86	1298134,79	Метод спутниковых геодезических измерений (определений)	$M_t = \sqrt{m_0^2 + m_1^2}$	—
н1957У	437048,91	1298128,62	Метод спутниковых геодезических измерений (определений)	$M_t = \sqrt{m_0^2 + m_1^2}$	—
н1960У	437052,62	1298128,60	Метод спутниковых геодезических измерений (определений)	$M_t = \sqrt{m_0^2 + m_1^2}$	—

2. Сведения о частях границ образуемого земельного участка **40:26:000043:33:ЗУ916** :

обозначение земельного участка

Обозначение части границ		Горизонтальное проложение (S), м	Описание прохождения части границ	Сведения о согласовании местоположения границ (согласовано/спорное)
от т.	до т.			
1	2	3	4	5
н1960У	н1961У	6,12	—	—
н1961У	н1962У	2,38	—	—
н1962У	н1958У	1,34	—	—
н1958У	н1957У	6,17	—	—
н1957У	н1960У	3,71	—	—

3. Сведения о характеристиках образуемого земельного участка **40:26:000043:33:ЗУ916** :

обозначение земельного участка

№ п/п	Наименование характеристик земельного участка	Значение характеристики
1	2	3
1.	Адрес земельного участка	—
1.1.	Сведения о местоположении земельного участка (при отсутствии адреса) в структурированном в соответствии с федеральной информационной адресной системой виде	Калужская обл., г. Калуга
1.2.	Дополнительные сведения о местоположении земельного участка	—
2	Категория земель	Земли населенных пунктов
3	Вид (виды) разрешенного использования	Хранение автотранспорта
3.1.	Дополнительные сведения об использовании земельного участка	—
4.	Реестровый номер границ территориальной зоны или в случае отсутствия такого реестрового номера ее индивидуальное обозначение (вид, тип, номер, индекс)	—
5.	Площадь земельного участка ± величина предельной погрешности определения (вычисления) площади (**Р ± ΔР**), **м²**	23±2
6.	Формула, примененная для вычисления предельной погрешности определения площади земельного участка, с подставленными значениями и итоговые (вычисленные) значения (**ΔР**), м2	$\Delta P = 3,5 \cdot M_t \cdot \sqrt{P_{док}} = 3,5 \cdot 0,10 \cdot \sqrt{23} = 2$
7.	Предельный минимальный и максимальный размеры земельного участка (**Рмин и Рмакс), м²**	—
8.	Кадастровый или иной государственный учетный номер (инвентарный) объекта недвижимости, расположенного на образуемом земельном участке	—
9.	Кадастровые номера исходных земельных участков	40:26:000043:33
9.1.	Кадастровый номер входящего в состав земельного участка, представляющего собой единое землепользование (номер контура многоконтурного земельного участка), преобразование которого осуществляется	—
9.2.	Кадастровые номера земельных участков, исключаемых из состава измененного (исходного) земельного участка, представляющего собой единое землепользование	—
9.3.	Кадастровый или иной государственный учетный номер (инвентарный) объекта недвижимости, расположенного на измененном земельном участке	—
10.	Условный номер земельного участка	—
11	Учетный номер проекта межевания территории	—
12	Дополнительные сведения об образовании земельного участка	—
13	Сведения о земельных участках (землях общего пользования, территории общего пользования), посредством которых обеспечивается доступ	40:26:000043:33
14.	Иные сведения	—

4. Пояснения к сведениям об образуемом земельном участке **40:26:000043:33:ЗУ916** :

обозначение земельного участка

1.	

1. Сведения о характерных точках границ образуемого земельного участка **40:26:000043:33:ЗУ917** :

обозначение земельного участка

Система координат МСК-40 Зона № 1

Обозначение характерных точек границ	Координаты, м		Метод определения координат	Формулы, примененные для расчета средней квадратической погрешности определения координат характерных точек границ (M_t), с подставленными в такие формулы значениями и итоговые (вычисленные) значения M_t, м	Описание закрепления точки
	X	Y			
1	2	3	4	5	6
н1963У	437056,14	1298128,57	Метод спутниковых геодезических измерений (определений)	$M_t = \sqrt{m_0^2 + m_1^2}$	—
н1964У	437056,09	1298134,61	Метод спутниковых геодезических измерений (определений)	$M_t = \sqrt{m_0^2 + m_1^2}$	—
н1965У	437053,84	1298134,70	Метод спутниковых геодезических измерений (определений)	$M_t = \sqrt{m_0^2 + m_1^2}$	—
н1961У	437052,58	1298134,72	Метод спутниковых геодезических измерений (определений)	$M_t = \sqrt{m_0^2 + m_1^2}$	—
н1960У	437052,62	1298128,60	Метод спутниковых геодезических измерений (определений)	$M_t = \sqrt{m_0^2 + m_1^2}$	—
н1963У	437056,14	1298128,57	Метод спутниковых геодезических измерений (определений)	$M_t = \sqrt{m_0^2 + m_1^2}$	—

2. Сведения о частях границ образуемого земельного участка **40:26:000043:33:ЗУ917** :

обозначение земельного участка

Обозначение части границ		Горизонтальное проложение (S), м	Описание прохождения части границ	Сведения о согласовании местоположения границ (согласовано/спорное)
от т.	до т.			
1	2	3	4	5
н1963У	н1964У	6,04	—	—
н1964У	н1965У	2,25	—	—
н1965У	н1961У	1,26	—	—
н1961У	н1960У	6,12	—	—
н1960У	н1963У	3,52	—	—

3. Сведения о характеристиках образуемого земельного участка **40:26:000043:33:ЗУ917** :

обозначение земельного участка

№ п/п	Наименование характеристик земельного участка	Значение характеристики
1	2	3
1.	Адрес земельного участка	—
1.1.	Сведения о местоположении земельного участка (при отсутствии адреса) в структурированном в соответствии с федеральной информационной адресной системой виде	Калужская обл., г. Калуга
1.2.	Дополнительные сведения о местоположении земельного участка	—
2	Категория земель	Земли населенных пунктов
3	Вид (виды) разрешенного использования	Хранение автотранспорта
3.1.	Дополнительные сведения об использовании земельного участка	—
4.	Реестровый номер границ территориальной зоны или в случае отсутствия такого реестрового номера ее индивидуальное обозначение (вид, тип, номер, индекс)	—
5.	Площадь земельного участка ± величина предельной погрешности определения (вычисления) площади (**Р ± ΔР**), **м²**	21±2
6.	Формула, примененная для вычисления предельной погрешности определения площади земельного участка, с подставленными значениями и итоговые (вычисленные) значения (**ΔР**), м2	$\Delta P = 3,5 \cdot M_t \cdot \sqrt{P_{док}} = 3,5 \cdot 0,10 \cdot \sqrt{21} = 2$
7.	Предельный минимальный и максимальный размеры земельного участка (**Рмин и Рмакс), м²**	—
8.	Кадастровый или иной государственный учетный номер (инвентарный) объекта недвижимости, расположенного на	—

1	2	3
	образуемом земельном участке	
9.	Кадастровые номера исходных земельных участков	40:26:000043:33
9.1.	Кадастровый номер входящего в состав земельного участка, представляющего собой единое землепользование (номер контура многоконтурного земельного участка), преобразование которого осуществляется	—
9.2.	Кадастровые номера земельных участков, исключаемых из состава измененного (исходного) земельного участка, представляющего собой единое землепользование	—
9.3.	Кадастровый или иной государственный учетный номер (инвентарный) объекта недвижимости, расположенного на измененном земельном участке	—
10.	Условный номер земельного участка	—
11	Учетный номер проекта межевания территории	—
12	Дополнительные сведения об образовании земельного участка	—
13	Сведения о земельных участках (землях общего пользования, территории общего пользования), посредством которых обеспечивается доступ	40:26:000043:33
14.	Иные сведения	—

4. Пояснения к сведениям об образуемом земельном участке **40:26:000043:33:ЗУ917** :

обозначение земельного участка

1.	

1. Сведения о характерных точках границ образуемого земельного участка **40:26:000043:33:ЗУ918** :

обозначение земельного участка

Система координат МСК-40 Зона № 1

Обозначение характерных точек границ	Координаты, м		Метод определения координат	Формулы, примененные для расчета средней квадратической погрешности определения координат характерных точек границ (M_t), с подставленными в такие формулы значениями и итоговые (вычисленные) значения M_t, м	Описание закрепления точки
	X	Y			
1	2	3	4	5	6
н1963У	437056,14	1298128,57	Метод спутниковых геодезических измерений (определений)	$M_t = \sqrt{m_0^2 + m_1^2}$	—
н1928У	437060,10	1298128,58	Метод спутниковых геодезических измерений (определений)	$M_t = \sqrt{m_0^2 + m_1^2}$	—
н1927У	437060,01	1298134,64	Метод спутниковых геодезических измерений (определений)	$M_t = \sqrt{m_0^2 + m_1^2}$	—
н1966У	437057,61	1298134,62	Метод спутниковых геодезических измерений (определений)	$M_t = \sqrt{m_0^2 + m_1^2}$	—
н1964У	437056,09	1298134,61	Метод спутниковых геодезических измерений (определений)	$M_t = \sqrt{m_0^2 + m_1^2}$	—
н1963У	437056,14	1298128,57	Метод спутниковых геодезических измерений (определений)	$M_t = \sqrt{m_0^2 + m_1^2}$	—

2. Сведения о частях границ образуемого земельного участка **40:26:000043:33:ЗУ918** :

обозначение земельного участка

Обозначение части границ		Горизонтальное проложение (S), м	Описание прохождения части границ	Сведения о согласовании местоположения границ (согласовано/спорное)
от т.	до т.			
1	2	3	4	5
н1963У	н1928У	3,96	—	—
н1928У	н1927У	6,06	—	—
н1927У	н1966У	2,40	—	—
н1966У	н1964У	1,52	—	—
н1964У	н1963У	6,04	—	—

3. Сведения о характеристиках образуемого земельного участка **40:26:000043:33:ЗУ918** :

обозначение земельного участка

№ п/п	Наименование характеристик земельного участка	Значение характеристики
1	2	3
1.	Адрес земельного участка	—
1.1.	Сведения о местоположении земельного участка (при отсутствии адреса) в структурированном в соответствии с федеральной информационной адресной системой виде	Калужская обл., г. Калуга
1.2.	Дополнительные сведения о местоположении земельного участка	—
2	Категория земель	Земли населенных пунктов
3	Вид (виды) разрешенного использования	Хранение автотранспорта
3.1.	Дополнительные сведения об использовании земельного участка	—
4.	Реестровый номер границ территориальной зоны или в случае отсутствия такого реестрового номера ее индивидуальное обозначение (вид, тип, номер, индекс)	—
5.	Площадь земельного участка ± величина предельной погрешности определения (вычисления) площади (**Р ± ΔР**), **м²**	24±2
6.	Формула, примененная для вычисления предельной погрешности определения площади земельного участка, с подставленными значениями и итоговые (вычисленные) значения (**ΔР**), м2	$\Delta P = 3,5 \cdot M_t \cdot \sqrt{P_{док}} = 3,5 \cdot 0,10 \cdot \sqrt{24} = 2$
7.	Предельный минимальный и максимальный размеры земельного участка (**Рмин и Рмакс), м²**	—
8.	Кадастровый или иной государственный учетный номер (инвентарный) объекта недвижимости, расположенного на образуемом земельном участке	—
9.	Кадастровые номера исходных земельных участков	40:26:000043:33
9.1.	Кадастровый номер входящего в состав земельного участка, представляющего собой единое землепользование (номер контура многоконтурного земельного участка), преобразование которого осуществляется	—
9.2.	Кадастровые номера земельных участков, исключаемых из состава измененного (исходного) земельного участка, представляющего собой единое землепользование	—
9.3.	Кадастровый или иной государственный учетный номер (инвентарный) объекта недвижимости, расположенного на измененном земельном участке	—
10.	Условный номер земельного участка	—
11	Учетный номер проекта межевания территории	—
12	Дополнительные сведения об образовании земельного участка	—
13	Сведения о земельных участках (землях общего пользования, территории общего пользования), посредством которых обеспечивается доступ	40:26:000043:33
14.	Иные сведения	—

4. Пояснения к сведениям об образуемом земельном участке **40:26:000043:33:ЗУ918** :

обозначение земельного участка

1.	

1. Сведения о характерных точках границ образуемого земельного участка **40:26:000043:33:ЗУ919** :

обозначение земельного участка

Система координат МСК-40 Зона № 1

Обозначение характерных точек границ	Координаты, м		Метод определения координат	Формулы, примененные для расчета средней квадратической погрешности определения координат характерных точек границ (M_t), с подставленными в такие формулы значениями и итоговые (вычисленные) значения M_t, м	Описание закрепления точки
	X	Y			
1	2	3	4	5	6
н1952У	437041,53	1298134,85	Метод спутниковых геодезических измерений (определений)	$M_t = \sqrt{m_0^2 + m_1^2}$	—
н1967У	437041,59	1298141,48	Метод спутниковых геодезических измерений (определений)	$M_t = \sqrt{m_0^2 + m_1^2}$	—
н1968У	437038,07	1298141,51	Метод спутниковых геодезических измерений (определений)	$M_t = \sqrt{m_0^2 + m_1^2}$	—
н1969У	437038,03	1298135,52	Метод спутниковых геодезических измерений (определений)	$M_t = \sqrt{m_0^2 + m_1^2}$	—
н1953У	437038,02	1298134,88	Метод спутниковых геодезических измерений (определений)	$M_t = \sqrt{m_0^2 + m_1^2}$	—

н1952У	437041,53	1298134,85	Метод спутниковых геодезических измерений (определений)	$M_t = \sqrt{m_0^2 + m_1^2}$	—

2. Сведения о частях границ образуемого земельного участка **40:26:000043:33:ЗУ919** :

обозначение земельного участка

Обозначение части границ		Горизонтальное проложение (S), м	Описание прохождения части границ	Сведения о согласовании местоположения границ (согласовано/спорное)
от т.	до т.			
1	2	3	4	5
н1952У	н1967У	6,63	—	—
н1967У	н1968У	3,52	—	—
н1968У	н1969У	5,99	—	—
н1969У	н1953У	0,64	—	—
н1953У	н1952У	3,51	—	—

3. Сведения о характеристиках образуемого земельного участка **40:26:000043:33:ЗУ919** :

обозначение земельного участка

№ п/п	Наименование характеристик земельного участка	Значение характеристики
1	2	3
1.	Адрес земельного участка	—
1.1.	Сведения о местоположении земельного участка (при отсутствии адреса) в структурированном в соответствии с федеральной информационной адресной системой виде	Калужская обл., г. Калуга
1.2.	Дополнительные сведения о местоположении земельного участка	—
2	Категория земель	Земли населенных пунктов
3	Вид (виды) разрешенного использования	Хранение автотранспорта
3.1.	Дополнительные сведения об использовании земельного участка	—
4.	Реестровый номер границ территориальной зоны или в случае отсутствия такого реестрового номера ее индивидуальное обозначение (вид, тип, номер, индекс)	—
5.	Площадь земельного участка ± величина предельной погрешности определения (вычисления) площади (**Р ± ΔР**), **м²**	23±2
6.	Формула, примененная для вычисления предельной погрешности определения площади земельного участка, с подставленными значениями и итоговые (вычисленные) значения (**ΔР**), м2	$\Delta P = 3,5 \cdot M_t \cdot \sqrt{P_{док}} = 3,5 \cdot 0,10 \cdot \sqrt{23} = 2$
7.	Предельный минимальный и максимальный размеры земельного участка (**Рмин и Рмакс), м²**	—
8.	Кадастровый или иной государственный учетный номер (инвентарный) объекта недвижимости, расположенного на образуемом земельном участке	—
9.	Кадастровые номера исходных земельных участков	40:26:000043:33
9.1.	Кадастровый номер входящего в состав земельного участка, представляющего собой единое землепользование (номер контура многоконтурного земельного участка), преобразование которого осуществляется	—
9.2.	Кадастровые номера земельных участков, исключаемых из состава измененного (исходного) земельного участка, представляющего собой единое землепользование	—
9.3.	Кадастровый или иной государственный учетный номер (инвентарный) объекта недвижимости, расположенного на измененном земельном участке	—
10.	Условный номер земельного участка	—
11	Учетный номер проекта межевания территории	—
12	Дополнительные сведения об образовании земельного участка	—
13	Сведения о земельных участках (землях общего пользования, территории общего пользования), посредством которых обеспечивается доступ	40:26:000043:33
14.	Иные сведения	—

4. Пояснения к сведениям об образуемом земельном участке **40:26:000043:33:ЗУ919** :

обозначение земельного участка

1.	

1. Сведения о характерных точках границ образуемого земельного участка **40:26:000043:33:ЗУ920** :

обозначение земельного участка

Система координат МСК-40 Зона № 1

Обозначение характерных точек границ	Координаты, м		Метод определения координат	Формулы, примененные для расчета средней квадратической погрешности определения координат характерных точек границ (M_t), с подставленными в такие формулы значениями и итоговые (вычисленные) значения M_t, м	Описание закрепления точки
	X	Y			
1	2	3	4	5	6
н1959У	437045,99	1298134,85	Метод спутниковых геодезических измерений (определений)	$M_t = \sqrt{m_0^2 + m_1^2}$	—
н1970У	437045,99	1298141,13	Метод спутниковых геодезических измерений (определений)	$M_t = \sqrt{m_0^2 + m_1^2}$	—
н1971У	437046,00	1298141,61	Метод спутниковых геодезических измерений (определений)	$M_t = \sqrt{m_0^2 + m_1^2}$	—
н1967У	437041,59	1298141,48	Метод спутниковых геодезических измерений (определений)	$M_t = \sqrt{m_0^2 + m_1^2}$	—
н1952У	437041,53	1298134,85	Метод спутниковых геодезических измерений (определений)	$M_t = \sqrt{m_0^2 + m_1^2}$	—
н1956У	437045,18	1298134,85	Метод спутниковых геодезических измерений (определений)	$M_t = \sqrt{m_0^2 + m_1^2}$	—
н1959У	437045,99	1298134,85	Метод спутниковых геодезических измерений (определений)	$M_t = \sqrt{m_0^2 + m_1^2}$	—

2. Сведения о частях границ образуемого земельного участка **40:26:000043:33:ЗУ920** :

обозначение земельного участка

Обозначение части границ		Горизонтальное проложение (S), м	Описание прохождения части границ	Сведения о согласовании местоположения границ (согласовано/спорное)
от т.	до т.			
1	2	3	4	5
н1959У	н1970У	6,28	—	—
н1970У	н1971У	0,48	—	—
н1971У	н1967У	4,41	—	—
н1967У	н1952У	6,63	—	—
н1952У	н1956У	3,65	—	—
н1956У	н1959У	0,81	—	—

3. Сведения о характеристиках образуемого земельного участка **40:26:000043:33:ЗУ920** :

обозначение земельного участка

№ п/п	Наименование характеристик земельного участка	Значение характеристики
1	2	3
1.	Адрес земельного участка	—
1.1.	Сведения о местоположении земельного участка (при отсутствии адреса) в структурированном в соответствии с федеральной информационной адресной системой виде	Калужская обл., г. Калуга
1.2.	Дополнительные сведения о местоположении земельного участка	—
2	Категория земель	Земли населенных пунктов
3	Вид (виды) разрешенного использования	Хранение автотранспорта
3.1.	Дополнительные сведения об использовании земельного участка	—
4.	Реестровый номер границ территориальной зоны или в случае отсутствия такого реестрового номера ее индивидуальное обозначение (вид, тип, номер, индекс)	—
5.	Площадь земельного участка ± величина предельной погрешности определения (вычисления) площади (**Р ± ΔР**), **м²**	30±2
6.	Формула, примененная для вычисления предельной погрешности определения площади земельного участка, с подставленными значениями и итоговые (вычисленные) значения (**ΔР**), м2	$\Delta P = 3,5 \cdot M_t \cdot \sqrt{P_{док}} = 3,5 \cdot 0,10 \cdot \sqrt{30} = 2$
7.	Предельный минимальный и максимальный размеры земельного участка (**Рмин и Рмакс**), **м²**	—
8.	Кадастровый или иной государственный учетный номер (инвентарный) объекта недвижимости, расположенного на образуемом земельном участке	—
9.	Кадастровые номера исходных земельных участков	40:26:000043:33
9.1.	Кадастровый номер входящего в состав земельного участка, представляющего собой единое землепользование (номер контура многоконтурного земельного участка), преобразование которого осуществляется	—
9.2.	Кадастровые номера земельных участков, исключаемых из состава измененного (исходного) земельного участка, представляющего собой единое землепользование	—

1	2	3
9.3.	Кадастровый или иной государственный учетный номер (инвентарный) объекта недвижимости, расположенного на измененном земельном участке	—
10.	Условный номер земельного участка	—
11	Учетный номер проекта межевания территории	—
12	Дополнительные сведения об образовании земельного участка	—
13	Сведения о земельных участках (землях общего пользования, территории общего пользования), посредством которых обеспечивается доступ	40:26:000043:33
14.	Иные сведения	—

4. Пояснения к сведениям об образуемом земельном участке **40:26:000043:33:ЗУ920** :

обозначение земельного участка

1.	

1. Сведения о характерных точках границ образуемого земельного участка **40:26:000043:33:ЗУ921** :

обозначение земельного участка

Система координат МСК-40 Зона № 1

Обозначение характерных точек границ	Координаты, м		Метод определения координат	Формулы, примененные для расчета средней квадратической погрешности определения координат характерных точек границ (M_t), с подставленными в такие формулы значениями и итоговые (вычисленные) значения M_t, м	Описание закрепления точки
	X	Y			
1	2	3	4	5	6
н1962У	437050,20	1298134,77	Метод спутниковых геодезических измерений (определений)	$M_t = \sqrt{m_0^2 + m_1^2}$	—
н1972У	437050,09	1298141,07	Метод спутниковых геодезических измерений (определений)	$M_t = \sqrt{m_0^2 + m_1^2}$	—
н1970У	437045,99	1298141,13	Метод спутниковых геодезических измерений (определений)	$M_t = \sqrt{m_0^2 + m_1^2}$	—
н1959У	437045,99	1298134,85	Метод спутниковых геодезических измерений (определений)	$M_t = \sqrt{m_0^2 + m_1^2}$	—
н1958У	437048,86	1298134,79	Метод спутниковых геодезических измерений (определений)	$M_t = \sqrt{m_0^2 + m_1^2}$	—
н1962У	437050,20	1298134,77	Метод спутниковых геодезических измерений (определений)	$M_t = \sqrt{m_0^2 + m_1^2}$	—

2. Сведения о частях границ образуемого земельного участка **40:26:000043:33:ЗУ921** :

обозначение земельного участка

Обозначение части границ		Горизонтальное проложение (S), м	Описание прохождения части границ	Сведения о согласовании местоположения границ (согласовано/спорное)
от т.	до т.			
1	2	3	4	5
н1962У	н1972У	6,30	—	—
н1972У	н1970У	4,10	—	—
н1970У	н1959У	6,28	—	—
н1959У	н1958У	2,87	—	—
н1958У	н1962У	1,34	—	—

3. Сведения о характеристиках образуемого земельного участка **40:26:000043:33:ЗУ921** :

обозначение земельного участка

№ п/п	Наименование характеристик земельного участка	Значение характеристики
1	2	3
1.	Адрес земельного участка	—
1.1.	Сведения о местоположении земельного участка (при отсутствии адреса) в структурированном в соответствии с федеральной информационной адресной системой виде	Калужская обл., г. Калуга
1.2.	Дополнительные сведения о местоположении земельного участка	—
2	Категория земель	Земли населенных пунктов

1	2	3
3	Вид (виды) разрешенного использования	Хранение автотранспорта
3.1.	Дополнительные сведения об использовании земельного участка	—
4.	Реестровый номер границ территориальной зоны или в случае отсутствия такого реестрового номера ее индивидуальное обозначение (вид, тип, номер, индекс)	—
5.	Площадь земельного участка ± величина предельной погрешности определения (вычисления) площади (**Р ± ΔР**), **м²**	26±2
6.	Формула, примененная для вычисления предельной погрешности определения площади земельного участка, с подставленными значениями и итоговые (вычисленные) значения (**ΔР**), м2	$\Delta P = 3,5 \cdot M_t \cdot \sqrt{P_{док}} = 3,5 \cdot 0,10 \cdot \sqrt{26} = 2$
7.	Предельный минимальный и максимальный размеры земельного участка (**Рмин и Рмакс), м²**	—
8.	Кадастровый или иной государственный учетный номер (инвентарный) объекта недвижимости, расположенного на образуемом земельном участке	—
9.	Кадастровые номера исходных земельных участков	40:26:000043:33
9.1.	Кадастровый номер входящего в состав земельного участка, представляющего собой единое землепользование (номер контура многоконтурного земельного участка), преобразование которого осуществляется	—
9.2.	Кадастровые номера земельных участков, исключаемых из состава измененного (исходного) земельного участка, представляющего собой единое землепользование	—
9.3.	Кадастровый или иной государственный учетный номер (инвентарный) объекта недвижимости, расположенного на измененном земельном участке	—
10.	Условный номер земельного участка	—
11	Учетный номер проекта межевания территории	—
12	Дополнительные сведения об образовании земельного участка	—
13	Сведения о земельных участках (землях общего пользования, территории общего пользования), посредством которых обеспечивается доступ	40:26:000043:33
14.	Иные сведения	—

4. Пояснения к сведениям об образуемом земельном участке **40:26:000043:33:ЗУ921** :

обозначение земельного участка

1.	

1. Сведения о характерных точках границ образуемого земельного участка **40:26:000043:33:ЗУ922** :

обозначение земельного участка

Система координат МСК-40 Зона № 1

Обозначение характерных точек границ	Координаты, м		Метод определения координат	Формулы, примененные для расчета средней квадратической погрешности определения координат характерных точек границ (M_t), с подставленными в такие формулы значениями и итоговые (вычисленные) значения M_t, м	Описание закрепления точки
	X	Y			
1	2	3	4	5	6
н1965У	437053,84	1298134,70	Метод спутниковых геодезических измерений (определений)	$M_t = \sqrt{m_0^2 + m_1^2}$	—
н1973У	437053,78	1298141,14	Метод спутниковых геодезических измерений (определений)	$M_t = \sqrt{m_0^2 + m_1^2}$	—
н1972У	437050,09	1298141,07	Метод спутниковых геодезических измерений (определений)	$M_t = \sqrt{m_0^2 + m_1^2}$	—
н1962У	437050,20	1298134,77	Метод спутниковых геодезических измерений (определений)	$M_t = \sqrt{m_0^2 + m_1^2}$	—
н1961У	437052,58	1298134,72	Метод спутниковых геодезических измерений (определений)	$M_t = \sqrt{m_0^2 + m_1^2}$	—
н1965У	437053,84	1298134,70	Метод спутниковых геодезических измерений (определений)	$M_t = \sqrt{m_0^2 + m_1^2}$	—

2. Сведения о частях границ образуемого земельного участка **40:26:000043:33:ЗУ922** :

обозначение земельного участка

Обозначение части границ		Горизонтальное проложение (S), м	Описание прохождения части границ	Сведения о согласовании местоположения границ (согласовано/спорное)
от т.	до т.			
1	2	3	4	5
н1965У	н1973У	6,44	—	—

н1973У	н1972У	3,69	—	—
н1972У	н1962У	6,30	—	—
н1962У	н1961У	2,38	—	—
н1961У	н1965У	1,26	—	—

3. Сведения о характеристиках образуемого земельного участка **40:26:000043:33:ЗУ922** :

обозначение земельного участка

№ п/п	Наименование характеристик земельного участка	Значение характеристики
1	2	3
1.	Адрес земельного участка	—
1.1.	Сведения о местоположении земельного участка (при отсутствии адреса) в структурированном в соответствии с федеральной информационной адресной системой виде	Калужская обл., г. Калуга
1.2.	Дополнительные сведения о местоположении земельного участка	—
2	Категория земель	Земли населенных пунктов
3	Вид (виды) разрешенного использования	Хранение автотранспорта
3.1.	Дополнительные сведения об использовании земельного участка	—
4.	Реестровый номер границ территориальной зоны или в случае отсутствия такого реестрового номера ее индивидуальное обозначение (вид, тип, номер, индекс)	—
5.	Площадь земельного участка ± величина предельной погрешности определения (вычисления) площади (**Р ± ΔР**), **м²**	23±2
6.	Формула, примененная для вычисления предельной погрешности определения площади земельного участка, с подставленными значениями и итоговые (вычисленные) значения (**ΔР**), м2	$\Delta P = 3,5 \cdot M_t \cdot \sqrt{P_{док}} = 3,5 \cdot 0,10 \cdot \sqrt{23} = 2$
7.	Предельный минимальный и максимальный размеры земельного участка (**Рмин и Рмакс), м²**	—
8.	Кадастровый или иной государственный учетный номер (инвентарный) объекта недвижимости, расположенного на образуемом земельном участке	—
9.	Кадастровые номера исходных земельных участков	40:26:000043:33
9.1.	Кадастровый номер входящего в состав земельного участка, представляющего собой единое землепользование (номер контура многоконтурного земельного участка), преобразование которого осуществляется	—
9.2.	Кадастровые номера земельных участков, исключаемых из состава измененного (исходного) земельного участка, представляющего собой единое землепользование	—
9.3.	Кадастровый или иной государственный учетный номер (инвентарный) объекта недвижимости, расположенного на измененном земельном участке	—
10.	Условный номер земельного участка	—
11	Учетный номер проекта межевания территории	—
12	Дополнительные сведения об образовании земельного участка	—
13	Сведения о земельных участках (землях общего пользования, территории общего пользования), посредством которых обеспечивается доступ	40:26:000043:33
14.	Иные сведения	—

4. Пояснения к сведениям об образуемом земельном участке **40:26:000043:33:ЗУ922** :

обозначение земельного участка

1.	

1. Сведения о характерных точках границ образуемого земельного участка **40:26:000043:33:ЗУ923** :

обозначение земельного участка

Система координат МСК-40

Зона № 1

Обозначение характерных точек границ	Координаты, м		Метод определения координат	Формулы, примененные для расчета средней квадратической погрешности определения координат характерных точек границ (M_t), с подставленными в такие формулы значениями и итоговые (вычисленные) значения M_t, м	Описание закрепления точки
	X	Y			
1	2	3	4	5	6
н1974У	437056,09	1298134,61	Метод спутниковых геодезических измерений (определений)	$M_t = \sqrt{m_0^2 + m_1^2}$	—
н1966У	437057,61	1298134,62	Метод спутниковых геодезических измерений (определений)	$M_t = \sqrt{m_0^2 + m_1^2}$	—
н1975У	437057,55	1298141,21	Метод спутниковых геодезических измерений (определений)	$M_t = \sqrt{m_0^2 + m_1^2}$	—

н1973У	437053,78	1298141,14	Метод спутниковых геодезических измерений (определений)	$M_t = \sqrt{m_0^2 + m_1^2}$	—
н1965У	437053,84	1298134,70	Метод спутниковых геодезических измерений (определений)	$M_t = \sqrt{m_0^2 + m_1^2}$	—
н1974У	437056,09	1298134,61	Метод спутниковых геодезических измерений (определений)	$M_t = \sqrt{m_0^2 + m_1^2}$	—

2. Сведения о частях границ образуемого земельного участка **40:26:000043:33:ЗУ923** :

обозначение земельного участка

Обозначение части границ		Горизонтальное проложение (S), м	Описание прохождения части границ	Сведения о согласовании местоположения границ (согласовано/спорное)
от т.	до т.			
1	2	3	4	5
н1974У	н1966У	1,52	—	—
н1966У	н1975У	6,59	—	—
н1975У	н1973У	3,77	—	—
н1973У	н1965У	6,44	—	—
н1965У	н1974У	2,25	—	—

3. Сведения о характеристиках образуемого земельного участка **40:26:000043:33:ЗУ923** :

обозначение земельного участка

№ п/п	Наименование характеристик земельного участка	Значение характеристики
1	2	3
1.	Адрес земельного участка	—
1.1.	Сведения о местоположении земельного участка (при отсутствии адреса) в структурированном в соответствии с федеральной информационной адресной системой виде	Калужская обл., г. Калуга
1.2.	Дополнительные сведения о местоположении земельного участка	—
2	Категория земель	Земли населенных пунктов
3	Вид (виды) разрешенного использования	Хранение автотранспорта
3.1.	Дополнительные сведения об использовании земельного участка	—
4.	Реестровый номер границ территориальной зоны или в случае отсутствия такого реестрового номера ее индивидуальное обозначение (вид, тип, номер, индекс)	—
5.	Площадь земельного участка ± величина предельной погрешности определения (вычисления) площади (**Р ± ΔР**), **м²**	25±2
6.	Формула, примененная для вычисления предельной погрешности определения площади земельного участка, с подставленными значениями и итоговые (вычисленные) значения (**ΔР**), м2	$\Delta P = 3,5 \cdot M_t \cdot \sqrt{P_{док}} = 3,5 \cdot 0,10 \cdot \sqrt{25} = 2$
7.	Предельный минимальный и максимальный размеры земельного участка (**Рмин и Рмакс), м²**	—
8.	Кадастровый или иной государственный учетный номер (инвентарный) объекта недвижимости, расположенного на образуемом земельном участке	—
9.	Кадастровые номера исходных земельных участков	40:26:000043:33
9.1.	Кадастровый номер входящего в состав земельного участка, представляющего собой единое землепользование (номер контура многоконтурного земельного участка), преобразование которого осуществляется	—
9.2.	Кадастровые номера земельных участков, исключаемых из состава измененного (исходного) земельного участка, представляющего собой единое землепользование	—
9.3.	Кадастровый или иной государственный учетный номер (инвентарный) объекта недвижимости, расположенного на измененном земельном участке	—
10.	Условный номер земельного участка	—
11	Учетный номер проекта межевания территории	—
12	Дополнительные сведения об образовании земельного участка	—
13	Сведения о земельных участках (землях общего пользования, территории общего пользования), посредством которых обеспечивается доступ	40:26:000043:33
14.	Иные сведения	—

4. Пояснения к сведениям об образуемом земельном участке **40:26:000043:33:ЗУ923** :

обозначение земельного участка

1.	

1. Сведения о характерных точках границ образуемого земельного участка **40:26:000043:33:ЗУ924** :

обозначение земельного участка

Система координат МСК-40 Зона № 1

Обозначение характерных точек границ	Координаты, м		Метод определения координат	Формулы, примененные для расчета средней квадратической погрешности определения координат характерных точек границ (M_t), с подставленными в такие формулы значениями и итоговые (вычисленные) значения M_t, м	Описание закрепления точки
	X	Y			
1	2	3	4	5	6
н1954У	437038,02	1298128,74	Метод спутниковых геодезических измерений (определений)	$M_t = \sqrt{m_0^2 + m_1^2}$	—
н1953У	437038,02	1298134,88	Метод спутниковых геодезических измерений (определений)	$M_t = \sqrt{m_0^2 + m_1^2}$	—
н1969У	437038,03	1298135,52	Метод спутниковых геодезических измерений (определений)	$M_t = \sqrt{m_0^2 + m_1^2}$	—
н1948У	437034,39	1298135,55	Метод спутниковых геодезических измерений (определений)	$M_t = \sqrt{m_0^2 + m_1^2}$	—
н1947У	437034,33	1298128,81	Метод спутниковых геодезических измерений (определений)	$M_t = \sqrt{m_0^2 + m_1^2}$	—
н1954У	437038,02	1298128,74	Метод спутниковых геодезических измерений (определений)	$M_t = \sqrt{m_0^2 + m_1^2}$	—

2. Сведения о частях границ образуемого земельного участка **40:26:000043:33:ЗУ924** :

обозначение земельного участка

Обозначение части границ		Горизонтальное проложение (S), м	Описание прохождения части границ	Сведения о согласовании местоположения границ (согласовано/спорное)
от т.	до т.			
1	2	3	4	5
н1954У	н1953У	6,14	—	—
н1953У	н1969У	0,64	—	—
н1969У	н1948У	3,64	—	—
н1948У	н1947У	6,74	—	—
н1947У	н1954У	3,69	—	—

3. Сведения о характеристиках образуемого земельного участка **40:26:000043:33:ЗУ924** :

обозначение земельного участка

№ п/п	Наименование характеристик земельного участка	Значение характеристики
1	2	3
1.	Адрес земельного участка	—
1.1.	Сведения о местоположении земельного участка (при отсутствии адреса) в структурированном в соответствии с федеральной информационной адресной системой виде	Калужская обл., г. Калуга
1.2.	Дополнительные сведения о местоположении земельного участка	—
2	Категория земель	Земли населенных пунктов
3	Вид (виды) разрешенного использования	Хранение автотранспорта
3.1.	Дополнительные сведения об использовании земельного участка	—
4.	Реестровый номер границ территориальной зоны или в случае отсутствия такого реестрового номера ее индивидуальное обозначение (вид, тип, номер, индекс)	—
5.	Площадь земельного участка ± величина предельной погрешности определения (вычисления) площади (**Р ± ΔР**), **м²**	25±2
6.	Формула, примененная для вычисления предельной погрешности определения площади земельного участка, с подставленными значениями и итоговые (вычисленные) значения (**ΔР**), м2	$\Delta P = 3,5 \cdot M_t \cdot \sqrt{P_{док}} = 3,5 \cdot 0,10 \cdot \sqrt{25} = 2$
7.	Предельный минимальный и максимальный размеры земельного участка (**Рмин и Рмакс), м²**	—
8.	Кадастровый или иной государственный учетный номер (инвентарный) объекта недвижимости, расположенного на образуемом земельном участке	—
9.	Кадастровые номера исходных земельных участков	40:26:000043:33
9.1.	Кадастровый номер входящего в состав земельного участка, представляющего собой единое землепользование (номер контура многоконтурного земельного участка), преобразование которого осуществляется	—
9.2.	Кадастровые номера земельных участков, исключаемых из состава измененного (исходного) земельного участка, представляющего собой единое землепользование	—
9.3.	Кадастровый или иной государственный учетный номер (инвентарный) объекта недвижимости, расположенного на измененном земельном участке	—
10.	Условный номер земельного участка	—

1	2	3
11	Учетный номер проекта межевания территории	—
12	Дополнительные сведения об образовании земельного участка	—
13	Сведения о земельных участках (землях общего пользования, территории общего пользования), посредством которых обеспечивается доступ	40:26:000043:33
14.	Иные сведения	—

4. Пояснения к сведениям об образуемом земельном участке **40:26:000043:33:ЗУ924** :

обозначение земельного участка

1.	

1. Сведения о характерных точках границ образуемого земельного участка **40:26:000043:33:ЗУ925** :

обозначение земельного участка

Зона № 1

Система координат МСК-40

Обозначение характерных точек границ	Координаты, м		Метод определения координат	Формулы, примененные для расчета средней квадратической погрешности определения координат характерных точек границ (M_t), с подставленными в такие формулы значениями и итоговые (вычисленные) значения M_t, м	Описание закрепления точки
	X	Y			
1	2	3	4	5	6
н1969У	437038,03	1298135,52	Метод спутниковых геодезических измерений (определений)	$M_t = \sqrt{m_0^2 + m_1^2}$	—
н1968У	437038,07	1298141,51	Метод спутниковых геодезических измерений (определений)	$M_t = \sqrt{m_0^2 + m_1^2}$	—
н1976У	437038,07	1298141,79	Метод спутниковых геодезических измерений (определений)	$M_t = \sqrt{m_0^2 + m_1^2}$	—
н1950У	437033,25	1298141,88	Метод спутниковых геодезических измерений (определений)	$M_t = \sqrt{m_0^2 + m_1^2}$	—
н1949У	437033,16	1298135,56	Метод спутниковых геодезических измерений (определений)	$M_t = \sqrt{m_0^2 + m_1^2}$	—
н1948У	437034,39	1298135,55	Метод спутниковых геодезических измерений (определений)	$M_t = \sqrt{m_0^2 + m_1^2}$	—
н1969У	437038,03	1298135,52	Метод спутниковых геодезических измерений (определений)	$M_t = \sqrt{m_0^2 + m_1^2}$	—

2. Сведения о частях границ образуемого земельного участка **40:26:000043:33:ЗУ925** :

обозначение земельного участка

Обозначение части границ		Горизонтальное проложение (S), м	Описание прохождения части границ	Сведения о согласовании местоположения границ (согласовано/спорное)
от т.	до т.			
1	2	3	4	5
н1969У	н1968У	5,99	—	—
н1968У	н1976У	0,28	—	—
н1976У	н1950У	4,82	—	—
н1950У	н1949У	6,32	—	—
н1949У	н1948У	1,23	—	—
н1948У	н1969У	3,64	—	—

3. Сведения о характеристиках образуемого земельного участка **40:26:000043:33:ЗУ925** :

обозначение земельного участка

№ п/п	Наименование характеристик земельного участка	Значение характеристики
1	2	3
1.	Адрес земельного участка	—
1.1.	Сведения о местоположении земельного участка (при отсутствии адреса) в структурированном в соответствии с федеральной информационной адресной системой виде	Калужская обл., г. Калуга
1.2.	Дополнительные сведения о местоположении земельного участка	—
2	Категория земель	Земли населенных пунктов

1	2	3
3	Вид (виды) разрешенного использования	Хранение автотранспорта
3.1.	Дополнительные сведения об использовании земельного участка	—
4.	Реестровый номер границ территориальной зоны или в случае отсутствия такого реестрового номера ее индивидуальное обозначение (вид, тип, номер, индекс)	—
5.	Площадь земельного участка ± величина предельной погрешности определения (вычисления) площади (**Р ± ΔР**), **м²**	31±2
6.	Формула, примененная для вычисления предельной погрешности определения площади земельного участка, с подставленными значениями и итоговые (вычисленные) значения (**ΔР**), м2	$\Delta P = 3,5 \cdot M_t \cdot \sqrt{P_{док}} = 3,5 \cdot 0,10 \cdot \sqrt{31} = 2$
7.	Предельный минимальный и максимальный размеры земельного участка (**Рмин и Рмакс), м²**	—
8.	Кадастровый или иной государственный учетный номер (инвентарный) объекта недвижимости, расположенного на образуемом земельном участке	—
9.	Кадастровые номера исходных земельных участков	40:26:000043:33
9.1.	Кадастровый номер входящего в состав земельного участка, представляющего собой единое землепользование (номер контура многоконтурного земельного участка), преобразование которого осуществляется	—
9.2.	Кадастровые номера земельных участков, исключаемых из состава измененного (исходного) земельного участка, представляющего собой единое землепользование	—
9.3.	Кадастровый или иной государственный учетный номер (инвентарный) объекта недвижимости, расположенного на измененном земельном участке	—
10.	Условный номер земельного участка	—
11	Учетный номер проекта межевания территории	—
12	Дополнительные сведения об образовании земельного участка	—
13	Сведения о земельных участках (землях общего пользования, территории общего пользования), посредством которых обеспечивается доступ	40:26:000043:33
14.	Иные сведения	—

4. Пояснения к сведениям об образуемом земельном участке **40:26:000043:33:ЗУ925** **:**

обозначение земельного участка

1.	

1. Сведения о характерных точках границ образуемого земельного участка **40:26:000043:33:ЗУ926** **:**

обозначение земельного участка

Система координат МСК-40 Зона № 1

Обозначение характерных точек границ	Координаты, м		Метод определения координат	Формулы, примененные для расчета средней квадратической погрешности определения координат характерных точек границ (M_t), с подставленными в такие формулы значениями и итоговые (вычисленные) значения M_t, м	Описание закрепления точки
	X	Y			
1	2	3	4	5	6
н1926У	437061,82	1298134,62	Метод спутниковых геодезических измерений (определений)	$M_t = \sqrt{m_0^2 + m_1^2}$	—
н1929У	437061,79	1298141,31	Метод спутниковых геодезических измерений (определений)	$M_t = \sqrt{m_0^2 + m_1^2}$	—
н1975У	437057,55	1298141,21	Метод спутниковых геодезических измерений (определений)	$M_t = \sqrt{m_0^2 + m_1^2}$	—
н1966У	437057,61	1298134,62	Метод спутниковых геодезических измерений (определений)	$M_t = \sqrt{m_0^2 + m_1^2}$	—
н1927У	437060,01	1298134,64	Метод спутниковых геодезических измерений (определений)	$M_t = \sqrt{m_0^2 + m_1^2}$	—
н1926У	437061,82	1298134,62	Метод спутниковых геодезических измерений (определений)	$M_t = \sqrt{m_0^2 + m_1^2}$	—

2. Сведения о частях границ образуемого земельного участка **40:26:000043:33:ЗУ926** **:**

обозначение земельного участка

Обозначение части границ		Горизонтальное проложение (S), м	Описание прохождения части границ	Сведения о согласовании местоположения границ (согласовано/спорное)
от т.	до т.			
1	2	3	4	5
н1926У	н1929У	6,69	—	—

н1929У	н1975У	4,24	—	—
н1975У	н1966У	6,59	—	—
н1966У	н1927У	2,40	—	—
н1927У	н1926У	1,81	—	—

3. Сведения о характеристиках образуемого земельного участка **40:26:000043:33:ЗУ926** :

обозначение земельного участка

№ п/п	Наименование характеристик земельного участка	Значение характеристики
1	2	3
1.	Адрес земельного участка	—
1.1.	Сведения о местоположении земельного участка (при отсутствии адреса) в структурированном в соответствии с федеральной информационной адресной системой виде	Калужская обл., г. Калуга
1.2.	Дополнительные сведения о местоположении земельного участка	—
2	Категория земель	Земли населенных пунктов
3	Вид (виды) разрешенного использования	Хранение автотранспорта
3.1.	Дополнительные сведения об использовании земельного участка	—
4.	Реестровый номер границ территориальной зоны или в случае отсутствия такого реестрового номера ее индивидуальное обозначение (вид, тип, номер, индекс)	—
5.	Площадь земельного участка ± величина предельной погрешности определения (вычисления) площади (**Р ± ΔР**), **м²**	28±2
6.	Формула, примененная для вычисления предельной погрешности определения площади земельного участка, с подставленными значениями и итоговые (вычисленные) значения (**ΔР**), м2	$\Delta P = 3,5 \cdot M_t \cdot \sqrt{P_{док}} = 3,5 \cdot 0,10 \cdot \sqrt{28} = 2$
7.	Предельный минимальный и максимальный размеры земельного участка (**Рмин и Рмакс), м²**	—
8.	Кадастровый или иной государственный учетный номер (инвентарный) объекта недвижимости, расположенного на образуемом земельном участке	—
9.	Кадастровые номера исходных земельных участков	40:26:000043:33
9.1.	Кадастровый номер входящего в состав земельного участка, представляющего собой единое землепользование (номер контура многоконтурного земельного участка), преобразование которого осуществляется	—
9.2.	Кадастровые номера земельных участков, исключаемых из состава измененного (исходного) земельного участка, представляющего собой единое землепользование	—
9.3.	Кадастровый или иной государственный учетный номер (инвентарный) объекта недвижимости, расположенного на измененном земельном участке	—
10.	Условный номер земельного участка	—
11	Учетный номер проекта межевания территории	—
12	Дополнительные сведения об образовании земельного участка	—
13	Сведения о земельных участках (землях общего пользования, территории общего пользования), посредством которых обеспечивается доступ	40:26:000043:33
14.	Иные сведения	—

4. Пояснения к сведениям об образуемом земельном участке **40:26:000043:33:ЗУ926** :

обозначение земельного участка

1.	

1. Сведения о характерных точках границ образуемого земельного участка **40:26:000043:1885:ЗУ927** :

обозначение земельного участка

Система координат МСК-40 Зона № 1

Обозначение характерных точек границ	Координаты, м		Метод определения координат	Формулы, примененные для расчета средней квадратической погрешности определения координат характерных точек границ (M_t), с подставленными в такие формулы значениями и итоговые (вычисленные) значения M_t, м	Описание закрепления точки
	X	Y			
1	2	3	4	5	6
н1977У	437192,23	1298152,00	Метод спутниковых геодезических измерений (определений)	$M_t = \sqrt{m_0^2 + m_1^2}$	—
н1978У	437196,51	1298152,27	Метод спутниковых геодезических измерений (определений)	$M_t = \sqrt{m_0^2 + m_1^2}$	—
н1979У	437195,95	1298158,92	Метод спутниковых геодезических измерений (определений)	$M_t = \sqrt{m_0^2 + m_1^2}$	—

н1980У	437193,75	1298158,80	Метод спутниковых геодезических измерений (определений)	$M_t = \sqrt{m_0^2 + m_1^2}$	—
н1981У	437193,77	1298158,60	Метод спутниковых геодезических измерений (определений)	$M_t = \sqrt{m_0^2 + m_1^2}$	—
н1982У	437191,84	1298158,40	Метод спутниковых геодезических измерений (определений)	$M_t = \sqrt{m_0^2 + m_1^2}$	—
н1983У	437191,86	1298157,95	Метод спутниковых геодезических измерений (определений)	$M_t = \sqrt{m_0^2 + m_1^2}$	—
н1977У	437192,23	1298152,00	Метод спутниковых геодезических измерений (определений)	$M_t = \sqrt{m_0^2 + m_1^2}$	—

2. Сведения о частях границ образуемого земельного участка **40:26:000043:1885:ЗУ927** **:**

обозначение земельного участка

Обозначение части границ		Горизонтальное проложение (S), м	Описание прохождения части границ	Сведения о согласовании местоположения границ (согласовано/спорное)
от т.	до т.			
1	2	3	4	5
н1977У	н1978У	4,29	—	—
н1978У	н1979У	6,67	—	—
н1979У	н1980У	2,20	—	—
н1980У	н1981У	0,20	—	—
н1981У	н1982У	1,94	—	—
н1982У	н1983У	0,45	—	—
н1983У	н1977У	5,96	—	—

3. Сведения о характеристиках образуемого земельного участка **40:26:000043:1885:ЗУ927** **:**

обозначение земельного участка

№ п/п	Наименование характеристик земельного участка	Значение характеристики
1	2	3
1.	Адрес земельного участка	—
1.1.	Сведения о местоположении земельного участка (при отсутствии адреса) в структурированном в соответствии с федеральной информационной адресной системой виде	а/к "Вега"
1.2.	Дополнительные сведения о местоположении земельного участка	—
2	Категория земель	Земли населенных пунктов
3	Вид (виды) разрешенного использования	Хранение автотранспорта
3.1.	Дополнительные сведения об использовании земельного участка	—
4.	Реестровый номер границ территориальной зоны или в случае отсутствия такого реестрового номера ее индивидуальное обозначение (вид, тип, номер, индекс)	—
5.	Площадь земельного участка ± величина предельной погрешности определения (вычисления) площади (**Р ± ΔР**), **м²**	28±2
6.	Формула, примененная для вычисления предельной погрешности определения площади земельного участка, с подставленными значениями и итоговые (вычисленные) значения (**ΔР**), м2	$\Delta P = 3,5 \cdot M_t \cdot \sqrt{P_{док}} = 3,5 \cdot 0,10 \cdot \sqrt{28} = 2$
7.	Предельный минимальный и максимальный размеры земельного участка (**Рмин и Рмакс), м²**	—
8.	Кадастровый или иной государственный учетный номер (инвентарный) объекта недвижимости, расположенного на образуемом земельном участке	—
9.	Кадастровые номера исходных земельных участков	40:26:000043:1885
9.1.	Кадастровый номер входящего в состав земельного участка, представляющего собой единое землепользование (номер контура многоконтурного земельного участка), преобразование которого осуществляется	—
9.2.	Кадастровые номера земельных участков, исключаемых из состава измененного (исходного) земельного участка, представляющего собой единое землепользование	—
9.3.	Кадастровый или иной государственный учетный номер (инвентарный) объекта недвижимости, расположенного на измененном земельном участке	—
10.	Условный номер земельного участка	—
11	Учетный номер проекта межевания территории	—
12	Дополнительные сведения об образовании земельного участка	—
13	Сведения о земельных участках (землях общего пользования, территории общего пользования), посредством которых обеспечивается доступ	40:26:000043:1885
14.	Иные сведения	—

4. Пояснения к сведениям об образуемом земельном участке **40:26:000043:1885:ЗУ927** :

обозначение земельного участка

1.	

1. Сведения о характерных точках границ образуемого земельного участка **40:26:000043:1885:ЗУ928** :

обозначение земельного участка

Система координат МСК-40 Зона № 1

Обозначение характерных точек границ	Координаты, м		Метод определения координат	Формулы, примененные для расчета средней квадратической погрешности определения координат характерных точек границ (M_t), с подставленными в такие формулы значениями и итоговые (вычисленные) значения M_t, м	Описание закрепления точки
	X	Y			
1	2	3	4	5	6
н1984У	437188,27	1298157,83	Метод спутниковых геодезических измерений (определений)	$M_t = \sqrt{m_0^2 + m_1^2}$	—
н1983У	437191,86	1298157,95	Метод спутниковых геодезических измерений (определений)	$M_t = \sqrt{m_0^2 + m_1^2}$	—
н1982У	437191,84	1298158,40	Метод спутниковых геодезических измерений (определений)	$M_t = \sqrt{m_0^2 + m_1^2}$	—
н1981У	437193,77	1298158,60	Метод спутниковых геодезических измерений (определений)	$M_t = \sqrt{m_0^2 + m_1^2}$	—
н1980У	437193,75	1298158,80	Метод спутниковых геодезических измерений (определений)	$M_t = \sqrt{m_0^2 + m_1^2}$	—
н1985У	437193,06	1298164,57	Метод спутниковых геодезических измерений (определений)	$M_t = \sqrt{m_0^2 + m_1^2}$	—
н1986У	437188,05	1298164,31	Метод спутниковых геодезических измерений (определений)	$M_t = \sqrt{m_0^2 + m_1^2}$	—
н1984У	437188,27	1298157,83	Метод спутниковых геодезических измерений (определений)	$M_t = \sqrt{m_0^2 + m_1^2}$	—

2. Сведения о частях границ образуемого земельного участка **40:26:000043:1885:ЗУ928** :

обозначение земельного участка

Обозначение части границ		Горизонтальное проложение (S), м	Описание прохождения части границ	Сведения о согласовании местоположения границ (согласовано/спорное)
от т.	до т.			
1	2	3	4	5
н1984У	н1983У	3,59	—	—
н1983У	н1982У	0,45	—	—
н1982У	н1981У	1,94	—	—
н1981У	н1980У	0,20	—	—
н1980У	н1985У	5,81	—	—
н1985У	н1986У	5,02	—	—
н1986У	н1984У	6,48	—	—

3. Сведения о характеристиках образуемого земельного участка **40:26:000043:1885:ЗУ928** :

обозначение земельного участка

№ п/п	Наименование характеристик земельного участка	Значение характеристики
1	2	3
1.	Адрес земельного участка	—
1.1.	Сведения о местоположении земельного участка (при отсутствии адреса) в структурированном в соответствии с федеральной информационной адресной системой виде	а/к "Вега"
1.2.	Дополнительные сведения о местоположении земельного участка	—
2	Категория земель	Земли населенных пунктов
3	Вид (виды) разрешенного использования	Хранение автотранспорта
3.1.	Дополнительные сведения об использовании земельного участка	—

1	2	3
4.	Реестровый номер границ территориальной зоны или в случае отсутствия такого реестрового номера ее индивидуальное обозначение (вид, тип, номер, индекс)	—
5.	Площадь земельного участка ± величина предельной погрешности определения (вычисления) площади (**Р ± ΔР**), **м²**	34±2
6.	Формула, примененная для вычисления предельной погрешности определения площади земельного участка, с подставленными значениями и итоговые (вычисленные) значения (**ΔР**), м2	$\Delta P = 3,5 \cdot M_t \cdot \sqrt{P_{док}} = 3,5 \cdot 0,10 \cdot \sqrt{34} = 2$
7.	Предельный минимальный и максимальный размеры земельного участка (**Рмин и Рмакс), м²**	—
8.	Кадастровый или иной государственный учетный номер (инвентарный) объекта недвижимости, расположенного на образуемом земельном участке	—
9.	Кадастровые номера исходных земельных участков	40:26:000043:1885
9.1.	Кадастровый номер входящего в состав земельного участка, представляющего собой единое землепользование (номер контура многоконтурного земельного участка), преобразование которого осуществляется	—
9.2.	Кадастровые номера земельных участков, исключаемых из состава измененного (исходного) земельного участка, представляющего собой единое землепользование	—
9.3.	Кадастровый или иной государственный учетный номер (инвентарный) объекта недвижимости, расположенного на измененном земельном участке	—
10.	Условный номер земельного участка	—
11	Учетный номер проекта межевания территории	—
12	Дополнительные сведения об образовании земельного участка	—
13	Сведения о земельных участках (землях общего пользования, территории общего пользования), посредством которых обеспечивается доступ	40:26:000043:1885
14.	Иные сведения	—

4. Пояснения к сведениям об образуемом земельном участке **40:26:000043:1885:ЗУ928** :

обозначение земельного участка

1.	

1. Сведения о характерных точках границ образуемого земельного участка **40:26:000043:1885:ЗУ929** :

обозначение земельного участка

Система координат МСК-40 Зона № 1

Обозначение характерных точек границ	Координаты, м		Метод определения координат	Формулы, примененные для расчета средней квадратической погрешности определения координат характерных точек границ (M_t), с подставленными в такие формулы значениями и итоговые (вычисленные) значения M_t, м	Описание закрепления точки
	X	Y			
1	2	3	4	5	6
н1987У	437188,04	1298151,77	Метод спутниковых геодезических измерений (определений)	$M_t = \sqrt{m_0^2 + m_1^2}$	—
н1977У	437192,23	1298152,00	Метод спутниковых геодезических измерений (определений)	$M_t = \sqrt{m_0^2 + m_1^2}$	—
н1983У	437191,86	1298157,95	Метод спутниковых геодезических измерений (определений)	$M_t = \sqrt{m_0^2 + m_1^2}$	—
н1984У	437188,27	1298157,83	Метод спутниковых геодезических измерений (определений)	$M_t = \sqrt{m_0^2 + m_1^2}$	—
н1988У	437187,83	1298157,81	Метод спутниковых геодезических измерений (определений)	$M_t = \sqrt{m_0^2 + m_1^2}$	—
н1987У	437188,04	1298151,77	Метод спутниковых геодезических измерений (определений)	$M_t = \sqrt{m_0^2 + m_1^2}$	—

2. Сведения о частях границ образуемого земельного участка **40:26:000043:1885:ЗУ929** :

обозначение земельного участка

Обозначение части границ		Горизонтальное проложение (S), м	Описание прохождения части границ	Сведения о согласовании местоположения границ (согласовано/спорное)
от т.	до т.			
1	2	3	4	5
н1987У	н1977У	4,20	—	—
н1977У	н1983У	5,96	—	—
н1983У	н1984У	3,59	—	—

н1984У	н1988У	0,44	—	—
н1988У	н1987У	6,04	—	—

3. Сведения о характеристиках образуемого земельного участка **40:26:000043:1885:ЗУ929** :

обозначение земельного участка

№ п/п	Наименование характеристик земельного участка	Значение характеристики
1	2	3
1.	Адрес земельного участка	—
1.1.	Сведения о местоположении земельного участка (при отсутствии адреса) в структурированном в соответствии с федеральной информационной адресной системой виде	а/к "Вега"
1.2.	Дополнительные сведения о местоположении земельного участка	—
2	Категория земель	Земли населенных пунктов
3	Вид (виды) разрешенного использования	Хранение автотранспорта
3.1.	Дополнительные сведения об использовании земельного участка	—
4.	Реестровый номер границ территориальной зоны или в случае отсутствия такого реестрового номера ее индивидуальное обозначение (вид, тип, номер, индекс)	—
5.	Площадь земельного участка ± величина предельной погрешности определения (вычисления) площади (**Р ± ΔР**), **м²**	25±2
6.	Формула, примененная для вычисления предельной погрешности определения площади земельного участка, с подставленными значениями и итоговые (вычисленные) значения (**ΔР**), м2	$\Delta P = 3,5 \cdot M_t \cdot \sqrt{P_{док}} = 3,5 \cdot 0,10 \cdot \sqrt{25} = 2$
7.	Предельный минимальный и максимальный размеры земельного участка (**Рмин и Рмакс), м²**	—
8.	Кадастровый или иной государственный учетный номер (инвентарный) объекта недвижимости, расположенного на образуемом земельном участке	—
9.	Кадастровые номера исходных земельных участков	40:26:000043:1885
9.1.	Кадастровый номер входящего в состав земельного участка, представляющего собой единое землепользование (номер контура многоконтурного земельного участка), преобразование которого осуществляется	—
9.2.	Кадастровые номера земельных участков, исключаемых из состава измененного (исходного) земельного участка, представляющего собой единое землепользование	—
9.3.	Кадастровый или иной государственный учетный номер (инвентарный) объекта недвижимости, расположенного на измененном земельном участке	—
10.	Условный номер земельного участка	—
11	Учетный номер проекта межевания территории	—
12	Дополнительные сведения об образовании земельного участка	—
13	Сведения о земельных участках (землях общего пользования, территории общего пользования), посредством которых обеспечивается доступ	40:26:000043:1885
14.	Иные сведения	—

4. Пояснения к сведениям об образуемом земельном участке **40:26:000043:1885:ЗУ929** :

обозначение земельного участка

1.	

1. Сведения о характерных точках границ образуемого земельного участка **40:26:000043:1885:ЗУ930** :

обозначение земельного участка

Система координат МСК-40 Зона № 1

Обозначение характерных точек границ	Координаты, м		Метод определения координат	Формулы, примененные для расчета средней квадратической погрешности определения координат характерных точек границ (M_t), с подставленными в такие формулы значениями и итоговые (вычисленные) значения M_t, м	Описание закрепления точки
	X	Y			
1	2	3	4	5	6
н1984У	437188,27	1298157,83	Метод спутниковых геодезических измерений (определений)	$M_t = \sqrt{m_0^2 + m_1^2}$	—
н1986У	437188,05	1298164,31	Метод спутниковых геодезических измерений (определений)	$M_t = \sqrt{m_0^2 + m_1^2}$	—
н1989У	437183,47	1298164,16	Метод спутниковых геодезических измерений (определений)	$M_t = \sqrt{m_0^2 + m_1^2}$	—
н1990У	437183,61	1298157,67	Метод спутниковых геодезических измерений (определений)	$M_t = \sqrt{m_0^2 + m_1^2}$	—

н1988У	437187,83	1298157,81	Метод спутниковых геодезических измерений (определений)	$M_t = \sqrt{m_0^2 + m_1^2}$	—
н1984У	437188,27	1298157,83	Метод спутниковых геодезических измерений (определений)	$M_t = \sqrt{m_0^2 + m_1^2}$	—

2. Сведения о частях границ образуемого земельного участка **40:26:000043:1885:ЗУ930** :

обозначение земельного участка

Обозначение части границ		Горизонтальное проложение (S), м	Описание прохождения части границ	Сведения о согласовании местоположения границ (согласовано/спорное)
от т.	до т.			
1	2	3	4	5
н1984У	н1986У	6,48	—	—
н1986У	н1989У	4,58	—	—
н1989У	н1990У	6,49	—	—
н1990У	н1988У	4,22	—	—
н1988У	н1984У	0,44	—	—

3. Сведения о характеристиках образуемого земельного участка **40:26:000043:1885:ЗУ930** :

обозначение земельного участка

№ п/п	Наименование характеристик земельного участка	Значение характеристики
1	2	3
1.	Адрес земельного участка	—
1.1.	Сведения о местоположении земельного участка (при отсутствии адреса) в структурированном в соответствии с федеральной информационной адресной системой виде	а/к "Вега"
1.2.	Дополнительные сведения о местоположении земельного участка	—
2	Категория земель	Земли населенных пунктов
3	Вид (виды) разрешенного использования	Хранение автотранспорта
3.1.	Дополнительные сведения об использовании земельного участка	—
4.	Реестровый номер границ территориальной зоны или в случае отсутствия такого реестрового номера ее индивидуальное обозначение (вид, тип, номер, индекс)	—
5.	Площадь земельного участка ± величина предельной погрешности определения (вычисления) площади (**Р ± ΔР**), **м²**	30±2
6.	Формула, примененная для вычисления предельной погрешности определения площади земельного участка, с подставленными значениями и итоговые (вычисленные) значения (**ΔР**), м2	$\Delta P = 3,5 \cdot M_t \cdot \sqrt{P_{док}} = 3,5 \cdot 0,10 \cdot \sqrt{30} = 2$
7.	Предельный минимальный и максимальный размеры земельного участка (**Рмин и Рмакс), м²**	—
8.	Кадастровый или иной государственный учетный номер (инвентарный) объекта недвижимости, расположенного на образуемом земельном участке	—
9.	Кадастровые номера исходных земельных участков	40:26:000043:1885
9.1.	Кадастровый номер входящего в состав земельного участка, представляющего собой единое землепользование (номер контура многоконтурного земельного участка), преобразование которого осуществляется	—
9.2.	Кадастровые номера земельных участков, исключаемых из состава измененного (исходного) земельного участка, представляющего собой единое землепользование	—
9.3.	Кадастровый или иной государственный учетный номер (инвентарный) объекта недвижимости, расположенного на измененном земельном участке	—
10.	Условный номер земельного участка	—
11	Учетный номер проекта межевания территории	—
12	Дополнительные сведения об образовании земельного участка	—
13	Сведения о земельных участках (землях общего пользования, территории общего пользования), посредством которых обеспечивается доступ	40:26:000043:1885
14.	Иные сведения	—

4. Пояснения к сведениям об образуемом земельном участке **40:26:000043:1885:ЗУ930** :

обозначение земельного участка

1.	

1. Сведения о характерных точках границ образуемого земельного участка **40:26:000043:1885:ЗУ931** :

обозначение земельного участка

Система координат МСК-40 Зона № 1

Обозначение характерных точек границ	Координаты, м		Метод определения координат	Формулы, примененные для расчета средней квадратической погрешности определения координат характерных точек границ (M_t), с подставленными в такие формулы значениями и итоговые (вычисленные) значения M_t, м	Описание закрепления точки
	X	Y			
1	2	3	4	5	6
н1991У	437183,82	1298151,61	Метод спутниковых геодезических измерений (определений)	$M_t = \sqrt{m_0^2 + m_1^2}$	—
н1987У	437188,04	1298151,77	Метод спутниковых геодезических измерений (определений)	$M_t = \sqrt{m_0^2 + m_1^2}$	—
н1988У	437187,83	1298157,81	Метод спутниковых геодезических измерений (определений)	$M_t = \sqrt{m_0^2 + m_1^2}$	—
н1990У	437183,61	1298157,67	Метод спутниковых геодезических измерений (определений)	$M_t = \sqrt{m_0^2 + m_1^2}$	—
н1991У	437183,82	1298151,61	Метод спутниковых геодезических измерений (определений)	$M_t = \sqrt{m_0^2 + m_1^2}$	—

2. Сведения о частях границ образуемого земельного участка **40:26:000043:1885:ЗУ931** :

обозначение земельного участка

Обозначение части границ		Горизонтальное проложение (S), м	Описание прохождения части границ	Сведения о согласовании местоположения границ (согласовано/спорное)
от т.	до т.			
1	2	3	4	5
н1991У	н1987У	4,22	—	—
н1987У	н1988У	6,04	—	—
н1988У	н1990У	4,22	—	—
н1990У	н1991У	6,06	—	—

3. Сведения о характеристиках образуемого земельного участка **40:26:000043:1885:ЗУ931** :

обозначение земельного участка

№ п/п	Наименование характеристик земельного участка	Значение характеристики
1	2	3
1.	Адрес земельного участка	—
1.1.	Сведения о местоположении земельного участка (при отсутствии адреса) в структурированном в соответствии с федеральной информационной адресной системой виде	а/к "Вега"
1.2.	Дополнительные сведения о местоположении земельного участка	—
2	Категория земель	Земли населенных пунктов
3	Вид (виды) разрешенного использования	Хранение автотранспорта
3.1.	Дополнительные сведения об использовании земельного участка	—
4.	Реестровый номер границ территориальной зоны или в случае отсутствия такого реестрового номера ее индивидуальное обозначение (вид, тип, номер, индекс)	—
5.	Площадь земельного участка ± величина предельной погрешности определения (вычисления) площади (**Р ± ΔР**), **м²**	26±2
6.	Формула, примененная для вычисления предельной погрешности определения площади земельного участка, с подставленными значениями и итоговые (вычисленные) значения (**ΔР**), м2	$\Delta P = 3,5 \cdot M_t \cdot \sqrt{P_{док}} = 3,5 \cdot 0,10 \cdot \sqrt{26} = 2$
7.	Предельный минимальный и максимальный размеры земельного участка (**Рмин и Рмакс), м²**	—
8.	Кадастровый или иной государственный учетный номер (инвентарный) объекта недвижимости, расположенного на образуемом земельном участке	—
9.	Кадастровые номера исходных земельных участков	40:26:000043:1885
9.1.	Кадастровый номер входящего в состав земельного участка, представляющего собой единое землепользование (номер контура многоконтурного земельного участка), преобразование которого осуществляется	—
9.2.	Кадастровые номера земельных участков, исключаемых из состава измененного (исходного) земельного участка, представляющего собой единое землепользование	—
9.3.	Кадастровый или иной государственный учетный номер (инвентарный) объекта недвижимости, расположенного на измененном земельном участке	—
10.	Условный номер земельного участка	—
11	Учетный номер проекта межевания территории	—
12	Дополнительные сведения об образовании земельного участка	—
13	Сведения о земельных участках (землях общего пользования, территории общего пользования), посредством которых	40:26:000043:1885

1	2	3
	обеспечивается доступ	
14.	Иные сведения	—

4. Пояснения к сведениям об образуемом земельном участке **40:26:000043:1885:ЗУ931** :

обозначение земельного участка

1.	

1. Сведения о характерных точках границ образуемого земельного участка **40:26:000043:1885:ЗУ932** :

обозначение земельного участка

Система координат МСК-40 Зона № 1

Обозначение характерных точек границ	Координаты, м		Метод определения координат	Формулы, примененные для расчета средней квадратической погрешности определения координат характерных точек границ (M_t), с подставленными в такие формулы значениями и итоговые (вычисленные) значения M_t, м	Описание закрепления точки
	X	Y			
1	2	3	4	5	6
н1992У	437179,07	1298151,50	Метод спутниковых геодезических измерений (определений)	$M_t = \sqrt{m_0^2 + m_1^2}$	—
н1991У	437183,82	1298151,61	Метод спутниковых геодезических измерений (определений)	$M_t = \sqrt{m_0^2 + m_1^2}$	—
н1990У	437183,61	1298157,67	Метод спутниковых геодезических измерений (определений)	$M_t = \sqrt{m_0^2 + m_1^2}$	—
н1993У	437178,92	1298157,45	Метод спутниковых геодезических измерений (определений)	$M_t = \sqrt{m_0^2 + m_1^2}$	—
н1994У	437178,79	1298157,44	Метод спутниковых геодезических измерений (определений)	$M_t = \sqrt{m_0^2 + m_1^2}$	—
н1992У	437179,07	1298151,50	Метод спутниковых геодезических измерений (определений)	$M_t = \sqrt{m_0^2 + m_1^2}$	—

2. Сведения о частях границ образуемого земельного участка **40:26:000043:1885:ЗУ932** :

обозначение земельного участка

Обозначение части границ		Горизонтальное проложение (S), м	Описание прохождения части границ	Сведения о согласовании местоположения границ (согласовано/спорное)
от т.	до т.			
1	2	3	4	5
н1992У	н1991У	4,75	—	—
н1991У	н1990У	6,06	—	—
н1990У	н1993У	4,70	—	—
н1993У	н1994У	0,13	—	—
н1994У	н1992У	5,95	—	—

3. Сведения о характеристиках образуемого земельного участка **40:26:000043:1885:ЗУ932** :

обозначение земельного участка

№ п/п	Наименование характеристик земельного участка	Значение характеристики
1	2	3
1.	Адрес земельного участка	—
1.1.	Сведения о местоположении земельного участка (при отсутствии адреса) в структурированном в соответствии с федеральной информационной адресной системой виде	а/к "Вега"
1.2.	Дополнительные сведения о местоположении земельного участка	—
2	Категория земель	Земли населенных пунктов
3	Вид (виды) разрешенного использования	Хранение автотранспорта
3.1.	Дополнительные сведения об использовании земельного участка	—
4.	Реестровый номер границ территориальной зоны или в случае отсутствия такого реестрового номера ее индивидуальное обозначение (вид, тип, номер, индекс)	—
5.	Площадь земельного участка ± величина предельной погрешности определения (вычисления) площади (**P ± ΔP**), **м²**	29±2
6.	Формула, примененная для вычисления предельной погрешности определения площади земельного участка, с	$\Delta P = 3,5 \cdot M_t \cdot \sqrt{P_{док}} = 3,5 \cdot 0,10 \cdot \sqrt{29} = 2$

1	2	3
	подставленными значениями и итоговые (вычисленные) значения (**ΔР**), м2	
7.	Предельный минимальный и максимальный размеры земельного участка (**Рмин и Рмакс), м²**	—
8.	Кадастровый или иной государственный учетный номер (инвентарный) объекта недвижимости, расположенного на образуемом земельном участке	—
9.	Кадастровые номера исходных земельных участков	40:26:000043:1885
9.1.	Кадастровый номер входящего в состав земельного участка, представляющего собой единое землепользование (номер контура многоконтурного земельного участка), преобразование которого осуществляется	—
9.2.	Кадастровые номера земельных участков, исключаемых из состава измененного (исходного) земельного участка, представляющего собой единое землепользование	—
9.3.	Кадастровый или иной государственный учетный номер (инвентарный) объекта недвижимости, расположенного на измененном земельном участке	—
10.	Условный номер земельного участка	—
11	Учетный номер проекта межевания территории	—
12	Дополнительные сведения об образовании земельного участка	—
13	Сведения о земельных участках (землях общего пользования, территории общего пользования), посредством которых обеспечивается доступ	40:26:000043:1885
14.	Иные сведения	—

4. Пояснения к сведениям об образуемом земельном участке **40:26:000043:1885:ЗУ932** :

обозначение земельного участка

1.	

1. Сведения о характерных точках границ образуемого земельного участка **40:26:000043:1885:ЗУ933** :

обозначение земельного участка

Система координат МСК-40

Зона № 1

Обозначение характерных точек границ	Координаты, м		Метод определения координат	Формулы, примененные для расчета средней квадратической погрешности определения координат характерных точек границ (M_t), с подставленными в такие формулы значениями и итоговые (вычисленные) значения M_t, м	Описание закрепления точки
	X	Y			
1	2	3	4	5	6
н1990У	437183,61	1298157,67	Метод спутниковых геодезических измерений (определений)	$M_t = \sqrt{m_0^2 + m_1^2}$	—
н1989У	437183,47	1298164,16	Метод спутниковых геодезических измерений (определений)	$M_t = \sqrt{m_0^2 + m_1^2}$	—
н1995У	437178,57	1298164,03	Метод спутниковых геодезических измерений (определений)	$M_t = \sqrt{m_0^2 + m_1^2}$	—
н1993У	437178,92	1298157,45	Метод спутниковых геодезических измерений (определений)	$M_t = \sqrt{m_0^2 + m_1^2}$	—
н1990У	437183,61	1298157,67	Метод спутниковых геодезических измерений (определений)	$M_t = \sqrt{m_0^2 + m_1^2}$	—

2. Сведения о частях границ образуемого земельного участка **40:26:000043:1885:ЗУ933** :

обозначение земельного участка

Обозначение части границ		Горизонтальное проложение (S), м	Описание прохождения части границ	Сведения о согласовании местоположения границ (согласовано/спорное)
от т.	до т.			
1	2	3	4	5
н1990У	н1989У	6,49	—	—
н1989У	н1995У	4,90	—	—
н1995У	н1993У	6,59	—	—
н1993У	н1990У	4,70	—	—

3. Сведения о характеристиках образуемого земельного участка **40:26:000043:1885:ЗУ933** :

обозначение земельного участка

№ п/п	Наименование характеристик земельного участка	Значение характеристики
1	2	3

1	2	3
1.	Адрес земельного участка	—
1.1.	Сведения о местоположении земельного участка (при отсутствии адреса) в структурированном в соответствии с федеральной информационной адресной системой виде	а/к "Вега"
1.2.	Дополнительные сведения о местоположении земельного участка	—
2	Категория земель	Земли населенных пунктов
3	Вид (виды) разрешенного использования	Хранение автотранспорта
3.1.	Дополнительные сведения об использовании земельного участка	—
4.	Реестровый номер границ территориальной зоны или в случае отсутствия такого реестрового номера ее индивидуальное обозначение (вид, тип, номер, индекс)	—
5.	Площадь земельного участка ± величина предельной погрешности определения (вычисления) площади (**Р ± ΔР**), **м²**	31±2
6.	Формула, примененная для вычисления предельной погрешности определения площади земельного участка, с подставленными значениями и итоговые (вычисленные) значения (**ΔР**), м2	$\Delta P = 3,5 \cdot M_t \cdot \sqrt{P_{док}} = 3,5 \cdot 0,10 \cdot \sqrt{31} = 2$
7.	Предельный минимальный и максимальный размеры земельного участка (**Рмин и Рмакс), м²**	—
8.	Кадастровый или иной государственный учетный номер (инвентарный) объекта недвижимости, расположенного на образуемом земельном участке	—
9.	Кадастровые номера исходных земельных участков	40:26:000043:1885
9.1.	Кадастровый номер входящего в состав земельного участка, представляющего собой единое землепользование (номер контура многоконтурного земельного участка), преобразование которого осуществляется	—
9.2.	Кадастровые номера земельных участков, исключаемых из состава измененного (исходного) земельного участка, представляющего собой единое землепользование	—
9.3.	Кадастровый или иной государственный учетный номер (инвентарный) объекта недвижимости, расположенного на измененном земельном участке	—
10.	Условный номер земельного участка	—
11	Учетный номер проекта межевания территории	—
12	Дополнительные сведения об образовании земельного участка	—
13	Сведения о земельных участках (землях общего пользования, территории общего пользования), посредством которых обеспечивается доступ	40:26:000043:1885
14.	Иные сведения	—

4. Пояснения к сведениям об образуемом земельном участке **40:26:000043:1885:ЗУ933** :

обозначение земельного участка

1.	

1. Сведения о характерных точках границ образуемого земельного участка **40:26:000043:1885:ЗУ934** :

обозначение земельного участка

Система координат МСК-40 Зона № 1

Обозначение характерных точек границ	Координаты, м		Метод определения координат	Формулы, примененные для расчета средней квадратической погрешности определения координат характерных точек границ (M_t), с подставленными в такие формулы значениями и итоговые (вычисленные) значения M_t, м	Описание закрепления точки
	X	Y			
1	2	3	4	5	6
н1996У	437174,84	1298151,10	Метод спутниковых геодезических измерений (определений)	$M_t = \sqrt{m_0^2 + m_1^2}$	—
н1992У	437179,07	1298151,50	Метод спутниковых геодезических измерений (определений)	$M_t = \sqrt{m_0^2 + m_1^2}$	—
н1994У	437178,79	1298157,44	Метод спутниковых геодезических измерений (определений)	$M_t = \sqrt{m_0^2 + m_1^2}$	—
н1997У	437174,75	1298157,25	Метод спутниковых геодезических измерений (определений)	$M_t = \sqrt{m_0^2 + m_1^2}$	—
н1998У	437174,63	1298157,24	Метод спутниковых геодезических измерений (определений)	$M_t = \sqrt{m_0^2 + m_1^2}$	—
н1996У	437174,84	1298151,10	Метод спутниковых геодезических измерений (определений)	$M_t = \sqrt{m_0^2 + m_1^2}$	—

2. Сведения о частях границ образуемого земельного участка **40:26:000043:1885:ЗУ934** :

обозначение земельного участка

Обозначение части границ		Горизонтальное проложение (S), м	Описание прохождения части границ	Сведения о согласовании местоположения границ (согласовано/спорное)
от т.	до т.			
1	2	3	4	5
н1996У	н1992У	4,25	—	—
н1992У	н1994У	5,95	—	—
н1994У	н1997У	4,04	—	—
н1997У	н1998У	0,12	—	—
н1998У	н1996У	6,14	—	—

3. Сведения о характеристиках образуемого земельного участка **40:26:000043:1885:ЗУ934** :

обозначение земельного участка

№ п/п	Наименование характеристик земельного участка	Значение характеристики
1	2	3
1.	Адрес земельного участка	—
1.1.	Сведения о местоположении земельного участка (при отсутствии адреса) в структурированном в соответствии с федеральной информационной адресной системой виде	а/к "Вега"
1.2.	Дополнительные сведения о местоположении земельного участка	—
2	Категория земель	Земли населенных пунктов
3	Вид (виды) разрешенного использования	Хранение автотранспорта
3.1.	Дополнительные сведения об использовании земельного участка	—
4.	Реестровый номер границ территориальной зоны или в случае отсутствия такого реестрового номера ее индивидуальное обозначение (вид, тип, номер, индекс)	—
5.	Площадь земельного участка ± величина предельной погрешности определения (вычисления) площади (**Р ± ΔР**), **м²**	25±2
6.	Формула, примененная для вычисления предельной погрешности определения площади земельного участка, с подставленными значениями и итоговые (вычисленные) значения (**ΔР**), м2	$\Delta P = 3,5 \cdot M_t \cdot \sqrt{P_{док}} = 3,5 \cdot 0,10 \cdot \sqrt{25} = 2$
7.	Предельный минимальный и максимальный размеры земельного участка (**Рмин и Рмакс), м²**	—
8.	Кадастровый или иной государственный учетный номер (инвентарный) объекта недвижимости, расположенного на образуемом земельном участке	—
9.	Кадастровые номера исходных земельных участков	40:26:000043:1885
9.1.	Кадастровый номер входящего в состав земельного участка, представляющего собой единое землепользование (номер контура многоконтурного земельного участка), преобразование которого осуществляется	—
9.2.	Кадастровые номера земельных участков, исключаемых из состава измененного (исходного) земельного участка, представляющего собой единое землепользование	—
9.3.	Кадастровый или иной государственный учетный номер (инвентарный) объекта недвижимости, расположенного на измененном земельном участке	—
10.	Условный номер земельного участка	—
11	Учетный номер проекта межевания территории	—
12	Дополнительные сведения об образовании земельного участка	—
13	Сведения о земельных участках (землях общего пользования, территории общего пользования), посредством которых обеспечивается доступ	40:26:000043:1885
14.	Иные сведения	—

4. Пояснения к сведениям об образуемом земельном участке **40:26:000043:1885:ЗУ934** :

обозначение земельного участка

1.	

1. Сведения о характерных точках границ образуемого земельного участка **40:26:000043:1885:ЗУ935** :

обозначение земельного участка

Система координат МСК-40 Зона № 1

Обозначение характерных точек границ	Координаты, м		Метод определения координат	Формулы, примененные для расчета средней квадратической погрешности определения координат характерных точек границ (M_t), с подставленными в такие формулы значениями и итоговые (вычисленные) значения M_t, м	Описание закрепления точки
	X	Y			
1	2	3	4	5	6

н1994У	437178,79	1298157,44	Метод спутниковых геодезических измерений (определений)	$M_t = \sqrt{m_0^2 + m_1^2}$	—
н1993У	437178,92	1298157,45	Метод спутниковых геодезических измерений (определений)	$M_t = \sqrt{m_0^2 + m_1^2}$	—
н1995У	437178,57	1298164,03	Метод спутниковых геодезических измерений (определений)	$M_t = \sqrt{m_0^2 + m_1^2}$	—
н1999У	437174,49	1298163,82	Метод спутниковых геодезических измерений (определений)	$M_t = \sqrt{m_0^2 + m_1^2}$	—
н1997У	437174,75	1298157,25	Метод спутниковых геодезических измерений (определений)	$M_t = \sqrt{m_0^2 + m_1^2}$	—
н1994У	437178,79	1298157,44	Метод спутниковых геодезических измерений (определений)	$M_t = \sqrt{m_0^2 + m_1^2}$	—

2. Сведения о частях границ образуемого земельного участка **40:26:000043:1885:ЗУ935** :

обозначение земельного участка

Обозначение части границ		Горизонтальное проложение (S), м	Описание прохождения части границ	Сведения о согласовании местоположения границ (согласовано/спорное)
от т.	до т.			
1	2	3	4	5
н1994У	н1993У	0,13	—	—
н1993У	н1995У	6,59	—	—
н1995У	н1999У	4,09	—	—
н1999У	н1997У	6,58	—	—
н1997У	н1994У	4,04	—	—

3. Сведения о характеристиках образуемого земельного участка **40:26:000043:1885:ЗУ935** :

обозначение земельного участка

№ п/п	Наименование характеристик земельного участка	Значение характеристики
1	2	3
1.	Адрес земельного участка	—
1.1.	Сведения о местоположении земельного участка (при отсутствии адреса) в структурированном в соответствии с федеральной информационной адресной системой виде	а/к "Вега"
1.2.	Дополнительные сведения о местоположении земельного участка	—
2	Категория земель	Земли населенных пунктов
3	Вид (виды) разрешенного использования	Хранение автотранспорта
3.1.	Дополнительные сведения об использовании земельного участка	—
4.	Реестровый номер границ территориальной зоны или в случае отсутствия такого реестрового номера ее индивидуальное обозначение (вид, тип, номер, индекс)	—
5.	Площадь земельного участка ± величина предельной погрешности определения (вычисления) площади (**Р ± ΔР**), **м²**	27±2
6.	Формула, примененная для вычисления предельной погрешности определения площади земельного участка, с подставленными значениями и итоговые (вычисленные) значения (**ΔР**), м2	$\Delta P = 3,5 \cdot M_t \cdot \sqrt{P_{док}} = 3,5 \cdot 0,10 \cdot \sqrt{27} = 2$
7.	Предельный минимальный и максимальный размеры земельного участка (**Рмин и Рмакс), м²**	—
8.	Кадастровый или иной государственный учетный номер (инвентарный) объекта недвижимости, расположенного на образуемом земельном участке	—
9.	Кадастровые номера исходных земельных участков	40:26:000043:1885
9.1.	Кадастровый номер входящего в состав земельного участка, представляющего собой единое землепользование (номер контура многоконтурного земельного участка), преобразование которого осуществляется	—
9.2.	Кадастровые номера земельных участков, исключаемых из состава измененного (исходного) земельного участка, представляющего собой единое землепользование	—
9.3.	Кадастровый или иной государственный учетный номер (инвентарный) объекта недвижимости, расположенного на измененном земельном участке	—
10.	Условный номер земельного участка	—
11	Учетный номер проекта межевания территории	—
12	Дополнительные сведения об образовании земельного участка	—
13	Сведения о земельных участках (землях общего пользования, территории общего пользования), посредством которых обеспечивается доступ	40:26:000043:1885
14.	Иные сведения	—

4. Пояснения к сведениям об образуемом земельном участке **40:26:000043:1885:ЗУ935** :

обозначение земельного участка

1.	

1. Сведения о характерных точках границ образуемого земельного участка **40:26:000043:1885:ЗУ936** :

обозначение земельного участка

Система координат МСК-40 Зона № 1

Обозначение характерных точек границ	Координаты, м		Метод определения координат	Формулы, примененные для расчета средней квадратической погрешности определения координат характерных точек границ (M_t), с подставленными в такие формулы значениями и итоговые (вычисленные) значения M_t, м	Описание закрепления точки
	X	Y			
1	2	3	4	5	6
н2000У	437170,55	1298150,93	Метод спутниковых геодезических измерений (определений)	$M_t = \sqrt{m_0^2 + m_1^2}$	—
н1996У	437174,84	1298151,10	Метод спутниковых геодезических измерений (определений)	$M_t = \sqrt{m_0^2 + m_1^2}$	—
н1998У	437174,63	1298157,24	Метод спутниковых геодезических измерений (определений)	$M_t = \sqrt{m_0^2 + m_1^2}$	—
н2001У	437170,31	1298157,00	Метод спутниковых геодезических измерений (определений)	$M_t = \sqrt{m_0^2 + m_1^2}$	—
н2000У	437170,55	1298150,93	Метод спутниковых геодезических измерений (определений)	$M_t = \sqrt{m_0^2 + m_1^2}$	—

2. Сведения о частях границ образуемого земельного участка **40:26:000043:1885:ЗУ936** :

обозначение земельного участка

Обозначение части границ		Горизонтальное проложение (S), м	Описание прохождения части границ	Сведения о согласовании местоположения границ (согласовано/спорное)
от т.	до т.			
1	2	3	4	5
н2000У	н1996У	4,29	—	—
н1996У	н1998У	6,14	—	—
н1998У	н2001У	4,33	—	—
н2001У	н2000У	6,07	—	—

3. Сведения о характеристиках образуемого земельного участка **40:26:000043:1885:ЗУ936** :

обозначение земельного участка

№ п/п	Наименование характеристик земельного участка	Значение характеристики
1	2	3
1.	Адрес земельного участка	—
1.1.	Сведения о местоположении земельного участка (при отсутствии адреса) в структурированном в соответствии с федеральной информационной адресной системой виде	а/к "Вега"
1.2.	Дополнительные сведения о местоположении земельного участка	—
2	Категория земель	Земли населенных пунктов
3	Вид (виды) разрешенного использования	Хранение автотранспорта
3.1.	Дополнительные сведения об использовании земельного участка	—
4.	Реестровый номер границ территориальной зоны или в случае отсутствия такого реестрового номера ее индивидуальное обозначение (вид, тип, номер, индекс)	—
5.	Площадь земельного участка ± величина предельной погрешности определения (вычисления) площади (**Р ± ΔР**), **м²**	26±2
6.	Формула, примененная для вычисления предельной погрешности определения площади земельного участка, с подставленными значениями и итоговые (вычисленные) значения (**ΔР**), м2	$\Delta P = 3,5 \cdot M_t \cdot \sqrt{P_{док}} = 3,5 \cdot 0,10 \cdot \sqrt{26} = 2$
7.	Предельный минимальный и максимальный размеры земельного участка (**Рмин и Рмакс), м²**	—
8.	Кадастровый или иной государственный учетный номер (инвентарный) объекта недвижимости, расположенного на образуемом земельном участке	—
9.	Кадастровые номера исходных земельных участков	40:26:000043:1885
9.1.	Кадастровый номер входящего в состав земельного участка, представляющего собой единое землепользование (номер контура многоконтурного земельного участка), преобразование которого осуществляется	—

1	2	3
9.2.	Кадастровые номера земельных участков, исключаемых из состава измененного (исходного) земельного участка, представляющего собой единое землепользование	—
9.3.	Кадастровый или иной государственный учетный номер (инвентарный) объекта недвижимости, расположенного на измененном земельном участке	—
10.	Условный номер земельного участка	—
11	Учетный номер проекта межевания территории	—
12	Дополнительные сведения об образовании земельного участка	—
13	Сведения о земельных участках (землях общего пользования, территории общего пользования), посредством которых обеспечивается доступ	40:26:000043:1885
14.	Иные сведения	—

4. Пояснения к сведениям об образуемом земельном участке **40:26:000043:1885:ЗУ936** :

обозначение земельного участка

1.	

1. Сведения о характерных точках границ образуемого земельного участка **40:26:000043:1885:ЗУ937** :

обозначение земельного участка

Система координат МСК-40 Зона № 1

Обозначение характерных точек границ	Координаты, м		Метод определения координат	Формулы, примененные для расчета средней квадратической погрешности определения координат характерных точек границ (M_t), с подставленными в такие формулы значениями и итоговые (вычисленные) значения M_t, м	Описание закрепления точки
	X	Y			
1	2	3	4	5	6
н1997У	437174,75	1298157,25	Метод спутниковых геодезических измерений (определений)	$M_t = \sqrt{m_0^2 + m_1^2}$	—
н1999У	437174,49	1298163,82	Метод спутниковых геодезических измерений (определений)	$M_t = \sqrt{m_0^2 + m_1^2}$	—
н2002У	437170,02	1298163,57	Метод спутниковых геодезических измерений (определений)	$M_t = \sqrt{m_0^2 + m_1^2}$	—
н2003У	437170,29	1298157,31	Метод спутниковых геодезических измерений (определений)	$M_t = \sqrt{m_0^2 + m_1^2}$	—
н2001У	437170,31	1298157,00	Метод спутниковых геодезических измерений (определений)	$M_t = \sqrt{m_0^2 + m_1^2}$	—
н1998У	437174,63	1298157,24	Метод спутниковых геодезических измерений (определений)	$M_t = \sqrt{m_0^2 + m_1^2}$	—
н1997У	437174,75	1298157,25	Метод спутниковых геодезических измерений (определений)	$M_t = \sqrt{m_0^2 + m_1^2}$	—

2. Сведения о частях границ образуемого земельного участка **40:26:000043:1885:ЗУ937** :

обозначение земельного участка

Обозначение части границ		Горизонтальное проложение (S), м	Описание прохождения части границ	Сведения о согласовании местоположения границ (согласовано/спорное)
от т.	до т.			
1	2	3	4	5
н1997У	н1999У	6,58	—	—
н1999У	н2002У	4,48	—	—
н2002У	н2003У	6,27	—	—
н2003У	н2001У	0,31	—	—
н2001У	н1998У	4,33	—	—
н1998У	н1997У	0,12	—	—

3. Сведения о характеристиках образуемого земельного участка **40:26:000043:1885:ЗУ937** :

обозначение земельного участка

№ п/п	Наименование характеристик земельного участка	Значение характеристики
1	2	3

1	2	3
1.	Адрес земельного участка	—
1.1.	Сведения о местоположении земельного участка (при отсутствии адреса) в структурированном в соответствии с федеральной информационной адресной системой виде	а/к "Вега"
1.2.	Дополнительные сведения о местоположении земельного участка	—
2	Категория земель	Земли населенных пунктов
3	Вид (виды) разрешенного использования	Хранение автотранспорта
3.1.	Дополнительные сведения об использовании земельного участка	—
4.	Реестровый номер границ территориальной зоны или в случае отсутствия такого реестрового номера ее индивидуальное обозначение (вид, тип, номер, индекс)	—
5.	Площадь земельного участка ± величина предельной погрешности определения (вычисления) площади (**Р ± ΔР**), **м²**	29±2
6.	Формула, примененная для вычисления предельной погрешности определения площади земельного участка, с подставленными значениями и итоговые (вычисленные) значения (**ΔР**), м2	$\Delta P = 3,5 \cdot M_t \cdot \sqrt{P_{док}} = 3,5 \cdot 0,10 \cdot \sqrt{29} = 2$
7.	Предельный минимальный и максимальный размеры земельного участка (**Рмин и Рмакс), м²**	—
8.	Кадастровый или иной государственный учетный номер (инвентарный) объекта недвижимости, расположенного на образуемом земельном участке	—
9.	Кадастровые номера исходных земельных участков	40:26:000043:1885
9.1.	Кадастровый номер входящего в состав земельного участка, представляющего собой единое землепользование (номер контура многоконтурного земельного участка), преобразование которого осуществляется	—
9.2.	Кадастровые номера земельных участков, исключаемых из состава измененного (исходного) земельного участка, представляющего собой единое землепользование	—
9.3.	Кадастровый или иной государственный учетный номер (инвентарный) объекта недвижимости, расположенного на измененном земельном участке	—
10.	Условный номер земельного участка	—
11	Учетный номер проекта межевания территории	—
12	Дополнительные сведения об образовании земельного участка	—
13	Сведения о земельных участках (землях общего пользования, территории общего пользования), посредством которых обеспечивается доступ	40:26:000043:1885
14.	Иные сведения	—

4. Пояснения к сведениям об образуемом земельном участке **40:26:000043:1885:ЗУ937** :

обозначение земельного участка

1.	

1. Сведения о характерных точках границ образуемого земельного участка **40:26:000043:1885:ЗУ938** :

обозначение земельного участка

Система координат МСК-40 Зона № 1

Обозначение характерных точек границ	Координаты, м		Метод определения координат	Формулы, примененные для расчета средней квадратической погрешности определения координат характерных точек границ (M_t), с подставленными в такие формулы значениями и итоговые (вычисленные) значения M_t, м	Описание закрепления точки
	X	Y			
1	2	3	4	5	6
н2004У	437165,37	1298150,72	Метод спутниковых геодезических измерений (определений)	$M_t = \sqrt{m_0^2 + m_1^2}$	—
н2000У	437170,55	1298150,93	Метод спутниковых геодезических измерений (определений)	$M_t = \sqrt{m_0^2 + m_1^2}$	—
н2001У	437170,31	1298157,00	Метод спутниковых геодезических измерений (определений)	$M_t = \sqrt{m_0^2 + m_1^2}$	—
н2003У	437170,29	1298157,31	Метод спутниковых геодезических измерений (определений)	$M_t = \sqrt{m_0^2 + m_1^2}$	—
н2005У	437165,88	1298157,05	Метод спутниковых геодезических измерений (определений)	$M_t = \sqrt{m_0^2 + m_1^2}$	—
н2006У	437164,99	1298157,00	Метод спутниковых геодезических измерений (определений)	$M_t = \sqrt{m_0^2 + m_1^2}$	—
н2004У	437165,37	1298150,72	Метод спутниковых геодезических измерений (определений)	$M_t = \sqrt{m_0^2 + m_1^2}$	—

2. Сведения о частях границ образуемого земельного участка **40:26:000043:1885:ЗУ938** :

обозначение земельного участка

Обозначение части границ		Горизонтальное проложение (S), м	Описание прохождения части границ	Сведения о согласовании местоположения границ (согласовано/спорное)
от т.	до т.			
1	2	3	4	5
н2004У	н2000У	5,18	—	—
н2000У	н2001У	6,07	—	—
н2001У	н2003У	0,31	—	—
н2003У	н2005У	4,42	—	—
н2005У	н2006У	0,89	—	—
н2006У	н2004У	6,29	—	—

3. Сведения о характеристиках образуемого земельного участка **40:26:000043:1885:ЗУ938** :

обозначение земельного участка

№ п/п	Наименование характеристик земельного участка	Значение характеристики
1	2	3
1.	Адрес земельного участка	—
1.1.	Сведения о местоположении земельного участка (при отсутствии адреса) в структурированном в соответствии с федеральной информационной адресной системой виде	а/к "Вега"
1.2.	Дополнительные сведения о местоположении земельного участка	—
2	Категория земель	Земли населенных пунктов
3	Вид (виды) разрешенного использования	Хранение автотранспорта
3.1.	Дополнительные сведения об использовании земельного участка	—
4.	Реестровый номер границ территориальной зоны или в случае отсутствия такого реестрового номера ее индивидуальное обозначение (вид, тип, номер, индекс)	—
5.	Площадь земельного участка ± величина предельной погрешности определения (вычисления) площади (**Р ± ΔР**), **м²**	33±2
6.	Формула, примененная для вычисления предельной погрешности определения площади земельного участка, с подставленными значениями и итоговые (вычисленные) значения (**ΔР**), м2	$\Delta P = 3,5 \cdot M_t \cdot \sqrt{P_{док}} = 3,5 \cdot 0,10 \cdot \sqrt{33} = 2$
7.	Предельный минимальный и максимальный размеры земельного участка (**Рмин и Рмакс), м²**	—
8.	Кадастровый или иной государственный учетный номер (инвентарный) объекта недвижимости, расположенного на образуемом земельном участке	—
9.	Кадастровые номера исходных земельных участков	40:26:000043:1885
9.1.	Кадастровый номер входящего в состав земельного участка, представляющего собой единое землепользование (номер контура многоконтурного земельного участка), преобразование которого осуществляется	—
9.2.	Кадастровые номера земельных участков, исключаемых из состава измененного (исходного) земельного участка, представляющего собой единое землепользование	—
9.3.	Кадастровый или иной государственный учетный номер (инвентарный) объекта недвижимости, расположенного на измененном земельном участке	—
10.	Условный номер земельного участка	—
11	Учетный номер проекта межевания территории	—
12	Дополнительные сведения об образовании земельного участка	—
13	Сведения о земельных участках (землях общего пользования, территории общего пользования), посредством которых обеспечивается доступ	40:26:000043:1885
14.	Иные сведения	—

4. Пояснения к сведениям об образуемом земельном участке **40:26:000043:1885:ЗУ938** :

обозначение земельного участка

1.	

1. Сведения о характерных точках границ образуемого земельного участка **40:26:000043:1885:ЗУ939** :

обозначение земельного участка

Система координат МСК-40 Зона № 1

Обозначение характерных точек границ	Координаты, м		Метод определения координат	Формулы, примененные для расчета средней квадратической погрешности определения координат характерных точек границ (M_t), с подставленными в такие формулы значениями и итоговые (вычисленные) значения M_t, м	Описание закрепления точки
	X	Y			

1	2	3	4	5	6
н2003У	437170,29	1298157,31	Метод спутниковых геодезических измерений (определений)	$M_t = \sqrt{m_0^2 + m_1^2}$	—
н2002У	437170,02	1298163,57	Метод спутниковых геодезических измерений (определений)	$M_t = \sqrt{m_0^2 + m_1^2}$	—
н2007У	437165,51	1298163,33	Метод спутниковых геодезических измерений (определений)	$M_t = \sqrt{m_0^2 + m_1^2}$	—
н2005У	437165,88	1298157,05	Метод спутниковых геодезических измерений (определений)	$M_t = \sqrt{m_0^2 + m_1^2}$	—
н2003У	437170,29	1298157,31	Метод спутниковых геодезических измерений (определений)	$M_t = \sqrt{m_0^2 + m_1^2}$	—

2. Сведения о частях границ образуемого земельного участка **40:26:000043:1885:ЗУ939** :

обозначение земельного участка

Обозначение части границ		Горизонтальное проложение (S), м	Описание прохождения части границ	Сведения о согласовании местоположения границ (согласовано/спорное)
от т.	до т.			
1	2	3	4	5
н2003У	н2002У	6,27	—	—
н2002У	н2007У	4,52	—	—
н2007У	н2005У	6,29	—	—
н2005У	н2003У	4,42	—	—

3. Сведения о характеристиках образуемого земельного участка **40:26:000043:1885:ЗУ939** :

обозначение земельного участка

№ п/п	Наименование характеристик земельного участка	Значение характеристики
1	2	3
1.	Адрес земельного участка	—
1.1.	Сведения о местоположении земельного участка (при отсутствии адреса) в структурированном в соответствии с федеральной информационной адресной системой виде	а/к "Вега"
1.2.	Дополнительные сведения о местоположении земельного участка	—
2	Категория земель	Земли населенных пунктов
3	Вид (виды) разрешенного использования	Хранение автотранспорта
3.1.	Дополнительные сведения об использовании земельного участка	—
4.	Реестровый номер границ территориальной зоны или в случае отсутствия такого реестрового номера ее индивидуальное обозначение (вид, тип, номер, индекс)	—
5.	Площадь земельного участка ± величина предельной погрешности определения (вычисления) площади (**Р ± ΔР**), **м²**	28±2
6.	Формула, примененная для вычисления предельной погрешности определения площади земельного участка, с подставленными значениями и итоговые (вычисленные) значения (**ΔР**), м2	$\Delta P = 3,5 \cdot M_t \cdot \sqrt{P_{док}} = 3,5 \cdot 0,10 \cdot \sqrt{28} = 2$
7.	Предельный минимальный и максимальный размеры земельного участка (**Рмин и Рмакс), м²**	—
8.	Кадастровый или иной государственный учетный номер (инвентарный) объекта недвижимости, расположенного на образуемом земельном участке	—
9.	Кадастровые номера исходных земельных участков	40:26:000043:1885
9.1.	Кадастровый номер входящего в состав земельного участка, представляющего собой единое землепользование (номер контура многоконтурного земельного участка), преобразование которого осуществляется	—
9.2.	Кадастровые номера земельных участков, исключаемых из состава измененного (исходного) земельного участка, представляющего собой единое землепользование	—
9.3.	Кадастровый или иной государственный учетный номер (инвентарный) объекта недвижимости, расположенного на измененном земельном участке	—
10.	Условный номер земельного участка	—
11	Учетный номер проекта межевания территории	—
12	Дополнительные сведения об образовании земельного участка	—
13	Сведения о земельных участках (землях общего пользования, территории общего пользования), посредством которых обеспечивается доступ	40:26:000043:1885
14.	Иные сведения	—

4. Пояснения к сведениям об образуемом земельном участке **40:26:000043:1885:ЗУ939** :

обозначение земельного участка

1.	

1. Сведения о характерных точках границ образуемого земельного участка **40:26:000043:1885:ЗУ940** :

обозначение земельного участка

Зона № 1

Система координат МСК-40

Обозначение характерных точек границ	Координаты, м		Метод определения координат	Формулы, примененные для расчета средней квадратической погрешности определения координат характерных точек границ (M_t), с подставленными в такие формулы значениями и итоговые (вычисленные) значения M_t, м	Описание закрепления точки
	X	Y			
1	2	3	4	5	6
н2006У	437164,99	1298157,00	Метод спутниковых геодезических измерений (определений)	$M_t = \sqrt{m_0^2 + m_1^2}$	—
н2005У	437165,88	1298157,05	Метод спутниковых геодезических измерений (определений)	$M_t = \sqrt{m_0^2 + m_1^2}$	—
н2008У	437165,51	1298163,33	Метод спутниковых геодезических измерений (определений)	$M_t = \sqrt{m_0^2 + m_1^2}$	—
н2009У	437161,36	1298163,15	Метод спутниковых геодезических измерений (определений)	$M_t = \sqrt{m_0^2 + m_1^2}$	—
н2010У	437161,76	1298156,81	Метод спутниковых геодезических измерений (определений)	$M_t = \sqrt{m_0^2 + m_1^2}$	—
н2006У	437164,99	1298157,00	Метод спутниковых геодезических измерений (определений)	$M_t = \sqrt{m_0^2 + m_1^2}$	—

2. Сведения о частях границ образуемого земельного участка **40:26:000043:1885:ЗУ940** :

обозначение земельного участка

Обозначение части границ		Горизонтальное проложение (S), м	Описание прохождения части границ	Сведения о согласовании местоположения границ (согласовано/спорное)
от т.	до т.			
1	2	3	4	5
н2006У	н2005У	0,89	—	—
н2005У	н2008У	6,29	—	—
н2008У	н2009У	4,15	—	—
н2009У	н2010У	6,35	—	—
н2010У	н2006У	3,24	—	—

3. Сведения о характеристиках образуемого земельного участка **40:26:000043:1885:ЗУ940** :

обозначение земельного участка

№ п/п	Наименование характеристик земельного участка	Значение характеристики
1	2	3
1.	Адрес земельного участка	—
1.1.	Сведения о местоположении земельного участка (при отсутствии адреса) в структурированном в соответствии с федеральной информационной адресной системой виде	а/к "Вега"
1.2.	Дополнительные сведения о местоположении земельного участка	—
2	Категория земель	Земли населенных пунктов
3	Вид (виды) разрешенного использования	Хранение автотранспорта
3.1.	Дополнительные сведения об использовании земельного участка	—
4.	Реестровый номер границ территориальной зоны или в случае отсутствия такого реестрового номера ее индивидуальное обозначение (вид, тип, номер, индекс)	—
5.	Площадь земельного участка ± величина предельной погрешности определения (вычисления) площади (**Р ± ΔР**), **м²**	26±2
6.	Формула, примененная для вычисления предельной погрешности определения площади земельного участка, с подставленными значениями и итоговые (вычисленные) значения (**ΔР**), м2	$\Delta P = 3,5 \cdot M_t \cdot \sqrt{P_{док}} = 3,5 \cdot 0,10 \cdot \sqrt{26} = 2$
7.	Предельный минимальный и максимальный размеры земельного участка (**Рмин и Рмакс), м²**	—
8.	Кадастровый или иной государственный учетный номер (инвентарный) объекта недвижимости, расположенного на образуемом земельном участке	—
9.	Кадастровые номера исходных земельных участков	40:26:000043:1885
9.1.	Кадастровый номер входящего в состав земельного участка, представляющего собой единое землепользование (номер контура многоконтурного земельного участка), преобразование которого осуществляется	—
9.2.	Кадастровые номера земельных участков, исключаемых из состава измененного (исходного) земельного участка,	—

1	2	3
	представляющего собой единое землепользование	
9.3.	Кадастровый или иной государственный учетный номер (инвентарный) объекта недвижимости, расположенного на измененном земельном участке	—
10.	Условный номер земельного участка	—
11	Учетный номер проекта межевания территории	—
12	Дополнительные сведения об образовании земельного участка	—
13	Сведения о земельных участках (землях общего пользования, территории общего пользования), посредством которых обеспечивается доступ	40:26:000043:1885
14.	Иные сведения	—

4. Пояснения к сведениям об образуемом земельном участке **40:26:000043:1885:ЗУ940** :

обозначение земельного участка

1.	

1. Сведения о характерных точках границ образуемого земельного участка **40:26:000043:1885:ЗУ941** :

обозначение земельного участка

Система координат МСК-40 Зона № 1

Обозначение характерных точек границ	Координаты, м		Метод определения координат	Формулы, примененные для расчета средней квадратической погрешности определения координат характерных точек границ (M_t), с подставленными в такие формулы значениями и итоговые (вычисленные) значения M_t, м	Описание закрепления точки
	X	Y			
1	2	3	4	5	6
н2011У	437161,48	1298150,54	Метод спутниковых геодезических измерений (определений)	$M_t = \sqrt{m_0^2 + m_1^2}$	—
н2004У	437165,37	1298150,72	Метод спутниковых геодезических измерений (определений)	$M_t = \sqrt{m_0^2 + m_1^2}$	—
н2006У	437164,99	1298157,00	Метод спутниковых геодезических измерений (определений)	$M_t = \sqrt{m_0^2 + m_1^2}$	—
н2010У	437161,76	1298156,81	Метод спутниковых геодезических измерений (определений)	$M_t = \sqrt{m_0^2 + m_1^2}$	—
н2012У	437161,12	1298156,78	Метод спутниковых геодезических измерений (определений)	$M_t = \sqrt{m_0^2 + m_1^2}$	—
н2011У	437161,48	1298150,54	Метод спутниковых геодезических измерений (определений)	$M_t = \sqrt{m_0^2 + m_1^2}$	—

2. Сведения о частях границ образуемого земельного участка **40:26:000043:1885:ЗУ941** :

обозначение земельного участка

Обозначение части границ		Горизонтальное проложение (S), м	Описание прохождения части границ	Сведения о согласовании местоположения границ (согласовано/спорное)
от т.	до т.			
1	2	3	4	5
н2011У	н2004У	3,89	—	—
н2004У	н2006У	6,29	—	—
н2006У	н2010У	3,24	—	—
н2010У	н2012У	0,64	—	—
н2012У	н2011У	6,25	—	—

3. Сведения о характеристиках образуемого земельного участка **40:26:000043:1885:ЗУ941** :

обозначение земельного участка

№ п/п	Наименование характеристик земельного участка	Значение характеристики
1	2	3
1.	Адрес земельного участка	—
1.1.	Сведения о местоположении земельного участка (при отсутствии адреса) в структурированном в соответствии с федеральной информационной адресной системой виде	а/к "Вега"
1.2.	Дополнительные сведения о местоположении земельного участка	—

1	2	3
2	Категория земель	Земли населенных пунктов
3	Вид (виды) разрешенного использования	Хранение автотранспорта
3.1.	Дополнительные сведения об использовании земельного участка	—
4.	Реестровый номер границ территориальной зоны или в случае отсутствия такого реестрового номера ее индивидуальное обозначение (вид, тип, номер, индекс)	—
5.	Площадь земельного участка ± величина предельной погрешности определения (вычисления) площади (**Р ± ΔР**), **м²**	24±2
6.	Формула, примененная для вычисления предельной погрешности определения площади земельного участка, с подставленными значениями и итоговые (вычисленные) значения (**ΔР**), м2	$\Delta P = 3,5 \cdot M_t \cdot \sqrt{P_{док}} = 3,5 \cdot 0,10 \cdot \sqrt{24} = 2$
7.	Предельный минимальный и максимальный размеры земельного участка (**Рмин и Рмакс), м²**	—
8.	Кадастровый или иной государственный учетный номер (инвентарный) объекта недвижимости, расположенного на образуемом земельном участке	—
9.	Кадастровые номера исходных земельных участков	40:26:000043:1885
9.1.	Кадастровый номер входящего в состав земельного участка, представляющего собой единое землепользование (номер контура многоконтурного земельного участка), преобразование которого осуществляется	—
9.2.	Кадастровые номера земельных участков, исключаемых из состава измененного (исходного) земельного участка, представляющего собой единое землепользование	—
9.3.	Кадастровый или иной государственный учетный номер (инвентарный) объекта недвижимости, расположенного на измененном земельном участке	—
10.	Условный номер земельного участка	—
11	Учетный номер проекта межевания территории	—
12	Дополнительные сведения об образовании земельного участка	—
13	Сведения о земельных участках (землях общего пользования, территории общего пользования), посредством которых обеспечивается доступ	40:26:000043:1885
14.	Иные сведения	—

4. Пояснения к сведениям об образуемом земельном участке **40:26:000043:1885:ЗУ941** :

обозначение земельного участка

1.	

1. Сведения о характерных точках границ образуемого земельного участка **40:26:000043:1885:ЗУ942** :

обозначение земельного участка

Система координат МСК-40 Зона № 1

Обозначение характерных точек границ	Координаты, м		Метод определения координат	Формулы, примененные для расчета средней квадратической погрешности определения координат характерных точек границ (M_t), с подставленными в такие формулы значениями и итоговые (вычисленные) значения M_t, м	Описание закрепления точки
	X	Y			
1	2	3	4	5	6
н2012У	437161,12	1298156,78	Метод спутниковых геодезических измерений (определений)	$M_t = \sqrt{m_0^2 + m_1^2}$	—
н2013У	437161,76	1298156,81	Метод спутниковых геодезических измерений (определений)	$M_t = \sqrt{m_0^2 + m_1^2}$	—
н2014У	437161,36	1298163,15	Метод спутниковых геодезических измерений (определений)	$M_t = \sqrt{m_0^2 + m_1^2}$	—
н2015У	437156,86	1298162,97	Метод спутниковых геодезических измерений (определений)	$M_t = \sqrt{m_0^2 + m_1^2}$	—
н2016У	437157,23	1298156,55	Метод спутниковых геодезических измерений (определений)	$M_t = \sqrt{m_0^2 + m_1^2}$	—
н2012У	437161,12	1298156,78	Метод спутниковых геодезических измерений (определений)	$M_t = \sqrt{m_0^2 + m_1^2}$	—

2. Сведения о частях границ образуемого земельного участка **40:26:000043:1885:ЗУ942** :

обозначение земельного участка

Обозначение части границ		Горизонтальное проложение (S), м	Описание прохождения части границ	Сведения о согласовании местоположения границ (согласовано/спорное)
от т.	до т.			

1	2	3	4	5
н2012У	н2013У	0,64	—	—
н2013У	н2014У	6,35	—	—
н2014У	н2015У	4,50	—	—
н2015У	н2016У	6,43	—	—
н2016У	н2012У	3,90	—	—

3. Сведения о характеристиках образуемого земельного участка **40:26:000043:1885:ЗУ942** :

обозначение земельного участка

№ п/п	Наименование характеристик земельного участка	Значение характеристики
1	2	3
1.	Адрес земельного участка	—
1.1.	Сведения о местоположении земельного участка (при отсутствии адреса) в структурированном в соответствии с федеральной информационной адресной системой виде	а/к "Вега"
1.2.	Дополнительные сведения о местоположении земельного участка	—
2	Категория земель	Земли населенных пунктов
3	Вид (виды) разрешенного использования	Хранение автотранспорта
3.1.	Дополнительные сведения об использовании земельного участка	—
4.	Реестровый номер границ территориальной зоны или в случае отсутствия такого реестрового номера ее индивидуальное обозначение (вид, тип, номер, индекс)	—
5.	Площадь земельного участка ± величина предельной погрешности определения (вычисления) площади (**Р ± ΔР**), **м²**	29±2
6.	Формула, примененная для вычисления предельной погрешности определения площади земельного участка, с подставленными значениями и итоговые (вычисленные) значения (**ΔР**), м2	$\Delta P = 3,5 \cdot M_t \cdot \sqrt{P_{док}} = 3,5 \cdot 0,10 \cdot \sqrt{29} = 2$
7.	Предельный минимальный и максимальный размеры земельного участка (**Рмин и Рмакс), м²**	—
8.	Кадастровый или иной государственный учетный номер (инвентарный) объекта недвижимости, расположенного на образуемом земельном участке	—
9.	Кадастровые номера исходных земельных участков	40:26:000043:1885
9.1.	Кадастровый номер входящего в состав земельного участка, представляющего собой единое землепользование (номер контура многоконтурного земельного участка), преобразование которого осуществляется	—
9.2.	Кадастровые номера земельных участков, исключаемых из состава измененного (исходного) земельного участка, представляющего собой единое землепользование	—
9.3.	Кадастровый или иной государственный учетный номер (инвентарный) объекта недвижимости, расположенного на измененном земельном участке	—
10.	Условный номер земельного участка	—
11	Учетный номер проекта межевания территории	—
12	Дополнительные сведения об образовании земельного участка	—
13	Сведения о земельных участках (землях общего пользования, территории общего пользования), посредством которых обеспечивается доступ	40:26:000043:1885
14.	Иные сведения	—

4. Пояснения к сведениям об образуемом земельном участке **40:26:000043:1885:ЗУ942** :

обозначение земельного участка

1.	

1. Сведения о характерных точках границ образуемого земельного участка **40:26:000043:1885:ЗУ943** :

обозначение земельного участка

Система координат МСК-40 Зона № 1

Обозначение характерных точек границ	Координаты, м		Метод определения координат	Формулы, примененные для расчета средней квадратической погрешности определения координат характерных точек границ (M_t), с подставленными в такие формулы значениями и итоговые (вычисленные) значения M_t, м	Описание закрепления точки
	X	Y			
1	2	3	4	5	6
н2016У	437157,23	1298156,55	Метод спутниковых геодезических измерений (определений)	$M_t = \sqrt{m_0^2 + m_1^2}$	—
н2015У	437156,86	1298162,97	Метод спутниковых геодезических измерений (определений)	$M_t = \sqrt{m_0^2 + m_1^2}$	—
н2017У	437151,82	1298162,74	Метод спутниковых геодезических измерений (определений)	$M_t = \sqrt{m_0^2 + m_1^2}$	—

н2018У	437152,14	1298156,26	Метод спутниковых геодезических измерений (определений)	$M_t = \sqrt{m_0^2 + m_1^2}$	—
н2019У	437152,23	1298156,26	Метод спутниковых геодезических измерений (определений)	$M_t = \sqrt{m_0^2 + m_1^2}$	—
н2020У	437156,90	1298156,53	Метод спутниковых геодезических измерений (определений)	$M_t = \sqrt{m_0^2 + m_1^2}$	—
н2016У	437157,23	1298156,55	Метод спутниковых геодезических измерений (определений)	$M_t = \sqrt{m_0^2 + m_1^2}$	—

2. Сведения о частях границ образуемого земельного участка **40:26:000043:1885:ЗУ943** :

обозначение земельного участка

Обозначение части границ		Горизонтальное проложение (S), м	Описание прохождения части границ	Сведения о согласовании местоположения границ (согласовано/спорное)
от т.	до т.			
1	2	3	4	5
н2016У	н2015У	6,43	—	—
н2015У	н2017У	5,05	—	—
н2017У	н2018У	6,49	—	—
н2018У	н2019У	0,09	—	—
н2019У	н2020У	4,68	—	—
н2020У	н2016У	0,33	—	—

3. Сведения о характеристиках образуемого земельного участка **40:26:000043:1885:ЗУ943** :

обозначение земельного участка

№ п/п	Наименование характеристик земельного участка	Значение характеристики
1	2	3
1.	Адрес земельного участка	—
1.1.	Сведения о местоположении земельного участка (при отсутствии адреса) в структурированном в соответствии с федеральной информационной адресной системой виде	а/к "Вега"
1.2.	Дополнительные сведения о местоположении земельного участка	—
2	Категория земель	Земли населенных пунктов
3	Вид (виды) разрешенного использования	Хранение автотранспорта
3.1.	Дополнительные сведения об использовании земельного участка	—
4.	Реестровый номер границ территориальной зоны или в случае отсутствия такого реестрового номера ее индивидуальное обозначение (вид, тип, номер, индекс)	—
5.	Площадь земельного участка ± величина предельной погрешности определения (вычисления) площади (**Р ± ΔР**), **м²**	33±2
6.	Формула, примененная для вычисления предельной погрешности определения площади земельного участка, с подставленными значениями и итоговые (вычисленные) значения (**ΔР**), м2	$\Delta P = 3,5 \cdot M_t \cdot \sqrt{P_{док}} = 3,5 \cdot 0,10 \cdot \sqrt{33} = 2$
7.	Предельный минимальный и максимальный размеры земельного участка (**Рмин и Рмакс), м²**	—
8.	Кадастровый или иной государственный учетный номер (инвентарный) объекта недвижимости, расположенного на образуемом земельном участке	—
9.	Кадастровые номера исходных земельных участков	40:26:000043:1885
9.1.	Кадастровый номер входящего в состав земельного участка, представляющего собой единое землепользование (номер контура многоконтурного земельного участка), преобразование которого осуществляется	—
9.2.	Кадастровые номера земельных участков, исключаемых из состава измененного (исходного) земельного участка, представляющего собой единое землепользование	—
9.3.	Кадастровый или иной государственный учетный номер (инвентарный) объекта недвижимости, расположенного на измененном земельном участке	—
10.	Условный номер земельного участка	—
11	Учетный номер проекта межевания территории	—
12	Дополнительные сведения об образовании земельного участка	—
13	Сведения о земельных участках (землях общего пользования, территории общего пользования), посредством которых обеспечивается доступ	40:26:000043:1885
14.	Иные сведения	—

4. Пояснения к сведениям об образуемом земельном участке **40:26:000043:1885:ЗУ943** :

обозначение земельного участка

1.	

1. Сведения о характерных точках границ образуемого земельного участка **40:26:000043:1885:ЗУ944** :

обозначение земельного участка

Зона № 1

Система координат МСК-40

Обозначение характерных точек границ	Координаты, м		Метод определения координат	Формулы, примененные для расчета средней квадратической погрешности определения координат характерных точек границ (M_t), с подставленными в такие формулы значениями и итоговые (вычисленные) значения M_t, м	Описание закрепления точки
	X	Y			
1	2	3	4	5	6
н2021У	437157,22	1298150,35	Метод спутниковых геодезических измерений (определений)	$M_t = \sqrt{m_0^2 + m_1^2}$	—
н2011У	437161,48	1298150,54	Метод спутниковых геодезических измерений (определений)	$M_t = \sqrt{m_0^2 + m_1^2}$	—
н2012У	437161,12	1298156,78	Метод спутниковых геодезических измерений (определений)	$M_t = \sqrt{m_0^2 + m_1^2}$	—
н2016У	437157,23	1298156,55	Метод спутниковых геодезических измерений (определений)	$M_t = \sqrt{m_0^2 + m_1^2}$	—
н2020У	437156,90	1298156,53	Метод спутниковых геодезических измерений (определений)	$M_t = \sqrt{m_0^2 + m_1^2}$	—
н2021У	437157,22	1298150,35	Метод спутниковых геодезических измерений (определений)	$M_t = \sqrt{m_0^2 + m_1^2}$	—

2. Сведения о частях границ образуемого земельного участка **40:26:000043:1885:ЗУ944** :

обозначение земельного участка

Обозначение части границ		Горизонтальное проложение (S), м	Описание прохождения части границ	Сведения о согласовании местоположения границ (согласовано/спорное)
от т.	до т.			
1	2	3	4	5
н2021У	н2011У	4,26	—	—
н2011У	н2012У	6,25	—	—
н2012У	н2016У	3,90	—	—
н2016У	н2020У	0,33	—	—
н2020У	н2021У	6,19	—	—

3. Сведения о характеристиках образуемого земельного участка **40:26:000043:1885:ЗУ944** :

обозначение земельного участка

№ п/п	Наименование характеристик земельного участка	Значение характеристики
1	2	3
1.	Адрес земельного участка	—
1.1.	Сведения о местоположении земельного участка (при отсутствии адреса) в структурированном в соответствии с федеральной информационной адресной системой виде	а/к "Вега"
1.2.	Дополнительные сведения о местоположении земельного участка	—
2	Категория земель	Земли населенных пунктов
3	Вид (виды) разрешенного использования	Хранение автотранспорта
3.1.	Дополнительные сведения об использовании земельного участка	—
4.	Реестровый номер границ территориальной зоны или в случае отсутствия такого реестрового номера ее индивидуальное обозначение (вид, тип, номер, индекс)	—
5.	Площадь земельного участка ± величина предельной погрешности определения (вычисления) площади (**Р ± ΔР**), **м²**	26±2
6.	Формула, примененная для вычисления предельной погрешности определения площади земельного участка, с подставленными значениями и итоговые (вычисленные) значения (**ΔР**), м2	$\Delta P = 3,5 \cdot M_t \cdot \sqrt{P_{док}} = 3,5 \cdot 0,10 \cdot \sqrt{26} = 2$
7.	Предельный минимальный и максимальный размеры земельного участка (**Рмин и Рмакс), м²**	—
8.	Кадастровый или иной государственный учетный номер (инвентарный) объекта недвижимости, расположенного на образуемом земельном участке	—
9.	Кадастровые номера исходных земельных участков	40:26:000043:1885
9.1.	Кадастровый номер входящего в состав земельного участка, представляющего собой единое землепользование (номер контура многоконтурного земельного участка), преобразование которого осуществляется	—
9.2.	Кадастровые номера земельных участков, исключаемых из состава измененного (исходного) земельного участка,	—

1	2	3
	представляющего собой единое землепользование	
9.3.	Кадастровый или иной государственный учетный номер (инвентарный) объекта недвижимости, расположенного на измененном земельном участке	—
10.	Условный номер земельного участка	—
11	Учетный номер проекта межевания территории	—
12	Дополнительные сведения об образовании земельного участка	—
13	Сведения о земельных участках (землях общего пользования, территории общего пользования), посредством которых обеспечивается доступ	40:26:000043:1885
14.	Иные сведения	—

4. Пояснения к сведениям об образуемом земельном участке **40:26:000043:1885:ЗУ944** :

обозначение земельного участка

1.	

1. Сведения о характерных точках границ образуемого земельного участка **40:26:000043:1885:ЗУ945** :

обозначение земельного участка

Система координат МСК-40 Зона № 1

Обозначение характерных точек границ	Координаты, м		Метод определения координат	Формулы, примененные для расчета средней квадратической погрешности определения координат характерных точек границ (M_t), с подставленными в такие формулы значениями и итоговые (вычисленные) значения M_t, м	Описание закрепления точки
	X	Y			
1	2	3	4	5	6
н2022У	437152,52	1298150,10	Метод спутниковых геодезических измерений (определений)	$M_t = \sqrt{m_0^2 + m_1^2}$	—
н2021У	437157,22	1298150,35	Метод спутниковых геодезических измерений (определений)	$M_t = \sqrt{m_0^2 + m_1^2}$	—
н2020У	437156,90	1298156,53	Метод спутниковых геодезических измерений (определений)	$M_t = \sqrt{m_0^2 + m_1^2}$	—
н2019У	437152,23	1298156,26	Метод спутниковых геодезических измерений (определений)	$M_t = \sqrt{m_0^2 + m_1^2}$	—
н2022У	437152,52	1298150,10	Метод спутниковых геодезических измерений (определений)	$M_t = \sqrt{m_0^2 + m_1^2}$	—

2. Сведения о частях границ образуемого земельного участка **40:26:000043:1885:ЗУ945** :

обозначение земельного участка

Обозначение части границ		Горизонтальное проложение (S), м	Описание прохождения части границ	Сведения о согласовании местоположения границ (согласовано/спорное)
от т.	до т.			
1	2	3	4	5
н2022У	н2021У	4,71	—	—
н2021У	н2020У	6,19	—	—
н2020У	н2019У	4,68	—	—
н2019У	н2022У	6,17	—	—

3. Сведения о характеристиках образуемого земельного участка **40:26:000043:1885:ЗУ945** :

обозначение земельного участка

№ п/п	Наименование характеристик земельного участка	Значение характеристики
1	2	3
1.	Адрес земельного участка	—
1.1.	Сведения о местоположении земельного участка (при отсутствии адреса) в структурированном в соответствии с федеральной информационной адресной системой виде	а/к "Вега"
1.2.	Дополнительные сведения о местоположении земельного участка	—
2	Категория земель	Земли населенных пунктов
3	Вид (виды) разрешенного использования	Хранение автотранспорта
3.1.	Дополнительные сведения об использовании земельного участка	—

1	2	3
4.	Реестровый номер границ территориальной зоны или в случае отсутствия такого реестрового номера ее индивидуальное обозначение (вид, тип, номер, индекс)	—
5.	Площадь земельного участка ± величина предельной погрешности определения (вычисления) площади (**Р ± ΔР**), **м²**	29±2
6.	Формула, примененная для вычисления предельной погрешности определения площади земельного участка, с подставленными значениями и итоговые (вычисленные) значения (**ΔР**), м2	$\Delta P = 3,5 \cdot M_t \cdot \sqrt{P_{док}} = 3,5 \cdot 0,10 \cdot \sqrt{29} = 2$
7.	Предельный минимальный и максимальный размеры земельного участка (**Рмин и Рмакс), м²**	—
8.	Кадастровый или иной государственный учетный номер (инвентарный) объекта недвижимости, расположенного на образуемом земельном участке	—
9.	Кадастровые номера исходных земельных участков	40:26:000043:1885
9.1.	Кадастровый номер входящего в состав земельного участка, представляющего собой единое землепользование (номер контура многоконтурного земельного участка), преобразование которого осуществляется	—
9.2.	Кадастровые номера земельных участков, исключаемых из состава измененного (исходного) земельного участка, представляющего собой единое землепользование	—
9.3.	Кадастровый или иной государственный учетный номер (инвентарный) объекта недвижимости, расположенного на измененном земельном участке	—
10.	Условный номер земельного участка	—
11	Учетный номер проекта межевания территории	—
12	Дополнительные сведения об образовании земельного участка	—
13	Сведения о земельных участках (землях общего пользования, территории общего пользования), посредством которых обеспечивается доступ	40:26:000043:1885
14.	Иные сведения	—

4. Пояснения к сведениям об образуемом земельном участке **40:26:000043:1885:ЗУ945** :

обозначение земельного участка

1.	

1. Сведения о характерных точках границ образуемого земельного участка **40:26:000043:1885:ЗУ946** :

обозначение земельного участка

Система координат МСК-40 Зона № 1

Обозначение характерных точек границ	Координаты, м		Метод определения координат	Формулы, примененные для расчета средней квадратической погрешности определения координат характерных точек границ (M_t), с подставленными в такие формулы значениями и итоговые (вычисленные) значения M_t, м	Описание закрепления точки
	X	Y			
1	2	3	4	5	6
н2023У	437148,44	1298149,90	Метод спутниковых геодезических измерений (определений)	$M_t = \sqrt{m_0^2 + m_1^2}$	—
н2022У	437152,52	1298150,10	Метод спутниковых геодезических измерений (определений)	$M_t = \sqrt{m_0^2 + m_1^2}$	—
н2019У	437152,23	1298156,26	Метод спутниковых геодезических измерений (определений)	$M_t = \sqrt{m_0^2 + m_1^2}$	—
н2018У	437152,14	1298156,26	Метод спутниковых геодезических измерений (определений)	$M_t = \sqrt{m_0^2 + m_1^2}$	—
н2024У	437148,35	1298156,07	Метод спутниковых геодезических измерений (определений)	$M_t = \sqrt{m_0^2 + m_1^2}$	—
н2023У	437148,44	1298149,90	Метод спутниковых геодезических измерений (определений)	$M_t = \sqrt{m_0^2 + m_1^2}$	—

2. Сведения о частях границ образуемого земельного участка **40:26:000043:1885:ЗУ946** :

обозначение земельного участка

Обозначение части границ		Горизонтальное проложение (S), м	Описание прохождения части границ	Сведения о согласовании местоположения границ (согласовано/спорное)
от т.	до т.			
1	2	3	4	5
н2023У	н2022У	4,08	—	—
н2022У	н2019У	6,17	—	—
н2019У	н2018У	0,09	—	—

н2018У	н2024У	3,79	—	—
н2024У	н2023У	6,17	—	—

3. Сведения о характеристиках образуемого земельного участка **40:26:000043:1885:ЗУ946** :

обозначение земельного участка

№ п/п	Наименование характеристик земельного участка	Значение характеристики
1	2	3
1.	Адрес земельного участка	—
1.1.	Сведения о местоположении земельного участка (при отсутствии адреса) в структурированном в соответствии с федеральной информационной адресной системой виде	а/к "Вега"
1.2.	Дополнительные сведения о местоположении земельного участка	—
2	Категория земель	Земли населенных пунктов
3	Вид (виды) разрешенного использования	Хранение автотранспорта
3.1.	Дополнительные сведения об использовании земельного участка	—
4.	Реестровый номер границ территориальной зоны или в случае отсутствия такого реестрового номера ее индивидуальное обозначение (вид, тип, номер, индекс)	—
5.	Площадь земельного участка ± величина предельной погрешности определения (вычисления) площади (**Р ± ΔР**), **м²**	25±2
6.	Формула, примененная для вычисления предельной погрешности определения площади земельного участка, с подставленными значениями и итоговые (вычисленные) значения (**ΔР**), м2	$\Delta P = 3,5 \cdot M_t \cdot \sqrt{P_{док}} = 3,5 \cdot 0,10 \cdot \sqrt{25} = 2$
7.	Предельный минимальный и максимальный размеры земельного участка (**Рмин и Рмакс), м²**	—
8.	Кадастровый или иной государственный учетный номер (инвентарный) объекта недвижимости, расположенного на образуемом земельном участке	—
9.	Кадастровые номера исходных земельных участков	40:26:000043:1885
9.1.	Кадастровый номер входящего в состав земельного участка, представляющего собой единое землепользование (номер контура многоконтурного земельного участка), преобразование которого осуществляется	—
9.2.	Кадастровые номера земельных участков, исключаемых из состава измененного (исходного) земельного участка, представляющего собой единое землепользование	—
9.3.	Кадастровый или иной государственный учетный номер (инвентарный) объекта недвижимости, расположенного на измененном земельном участке	—
10.	Условный номер земельного участка	—
11	Учетный номер проекта межевания территории	—
12	Дополнительные сведения об образовании земельного участка	—
13	Сведения о земельных участках (землях общего пользования, территории общего пользования), посредством которых обеспечивается доступ	40:26:000043:1885
14.	Иные сведения	—

4. Пояснения к сведениям об образуемом земельном участке **40:26:000043:1885:ЗУ946** :

обозначение земельного участка

1.	

1. Сведения о характерных точках границ образуемого земельного участка **40:26:000043:1885:ЗУ947** :

обозначение земельного участка

Система координат МСК-40 Зона № 1

Обозначение характерных точек границ	Координаты, м		Метод определения координат	Формулы, примененные для расчета средней квадратической погрешности определения координат характерных точек границ (M_t), с подставленными в такие формулы значениями и итоговые (вычисленные) значения M_t, м	Описание закрепления точки
	X	Y			
1	2	3	4	5	6
н2018У	437152,14	1298156,26	Метод спутниковых геодезических измерений (определений)	$M_t = \sqrt{m_0^2 + m_1^2}$	—
н2017У	437151,82	1298162,74	Метод спутниковых геодезических измерений (определений)	$M_t = \sqrt{m_0^2 + m_1^2}$	—
н2025У	437148,02	1298162,66	Метод спутниковых геодезических измерений (определений)	$M_t = \sqrt{m_0^2 + m_1^2}$	—
н2024У	437148,35	1298156,07	Метод спутниковых геодезических измерений (определений)	$M_t = \sqrt{m_0^2 + m_1^2}$	—

н2018У	437152,14	1298156,26	Метод спутниковых геодезических измерений (определений)	$M_t = \sqrt{m_0^2 + m_1^2}$	—

2. Сведения о частях границ образуемого земельного участка **40:26:000043:1885:ЗУ947** :

обозначение земельного участка

Обозначение части границ		Горизонтальное проложение (S), м	Описание прохождения части границ	Сведения о согласовании местоположения границ (согласовано/спорное)
от т.	до т.			
1	2	3	4	5
н2018У	н2017У	6,49	—	—
н2017У	н2025У	3,80	—	—
н2025У	н2024У	6,60	—	—
н2024У	н2018У	3,79	—	—

3. Сведения о характеристиках образуемого земельного участка **40:26:000043:1885:ЗУ947** :

обозначение земельного участка

№ п/п	Наименование характеристик земельного участка	Значение характеристики
1	2	3
1.	Адрес земельного участка	—
1.1.	Сведения о местоположении земельного участка (при отсутствии адреса) в структурированном в соответствии с федеральной информационной адресной системой виде	а/к "Вега"
1.2.	Дополнительные сведения о местоположении земельного участка	—
2	Категория земель	Земли населенных пунктов
3	Вид (виды) разрешенного использования	Хранение автотранспорта
3.1.	Дополнительные сведения об использовании земельного участка	—
4.	Реестровый номер границ территориальной зоны или в случае отсутствия такого реестрового номера ее индивидуальное обозначение (вид, тип, номер, индекс)	—
5.	Площадь земельного участка ± величина предельной погрешности определения (вычисления) площади (**Р ± ΔР**), **м²**	25±2
6.	Формула, примененная для вычисления предельной погрешности определения площади земельного участка, с подставленными значениями и итоговые (вычисленные) значения (**ΔР**), м2	$\Delta P = 3,5 \cdot M_t \cdot \sqrt{P_{док}} = 3,5 \cdot 0,10 \cdot \sqrt{25} = 2$
7.	Предельный минимальный и максимальный размеры земельного участка (**Рмин и Рмакс), м²**	—
8.	Кадастровый или иной государственный учетный номер (инвентарный) объекта недвижимости, расположенного на образуемом земельном участке	—
9.	Кадастровые номера исходных земельных участков	40:26:000043:1885
9.1.	Кадастровый номер входящего в состав земельного участка, представляющего собой единое землепользование (номер контура многоконтурного земельного участка), преобразование которого осуществляется	—
9.2.	Кадастровые номера земельных участков, исключаемых из состава измененного (исходного) земельного участка, представляющего собой единое землепользование	—
9.3.	Кадастровый или иной государственный учетный номер (инвентарный) объекта недвижимости, расположенного на измененном земельном участке	—
10.	Условный номер земельного участка	—
11	Учетный номер проекта межевания территории	—
12	Дополнительные сведения об образовании земельного участка	—
13	Сведения о земельных участках (землях общего пользования, территории общего пользования), посредством которых обеспечивается доступ	40:26:000043:1885
14.	Иные сведения	—

4. Пояснения к сведениям об образуемом земельном участке **40:26:000043:1885:ЗУ947** :

обозначение земельного участка

1.	

1. Сведения о характерных точках границ образуемого земельного участка **40:26:000043:1885:ЗУ948** :

обозначение земельного участка

Система координат МСК-40 Зона № 1

Обозначение характерных точек границ	Координаты, м		Метод определения координат	Формулы, примененные для расчета средней квадратической погрешности определения координат характерных точек границ (M_t), с подставленными в такие формулы значениями и итоговые (вычисленные) значения M_t, м	Описание закрепления точки
	X	Y			
1	2	3	4	5	6
н2024У	437148,35	1298156,07	Метод спутниковых геодезических измерений (определений)	$M_t = \sqrt{m_0^2 + m_1^2}$	—
н2025У	437148,02	1298162,66	Метод спутниковых геодезических измерений (определений)	$M_t = \sqrt{m_0^2 + m_1^2}$	—
н2026У	437144,55	1298162,60	Метод спутниковых геодезических измерений (определений)	$M_t = \sqrt{m_0^2 + m_1^2}$	—
н2027У	437144,87	1298155,90	Метод спутниковых геодезических измерений (определений)	$M_t = \sqrt{m_0^2 + m_1^2}$	—
н2024У	437148,35	1298156,07	Метод спутниковых геодезических измерений (определений)	$M_t = \sqrt{m_0^2 + m_1^2}$	—

2. Сведения о частях границ образуемого земельного участка **40:26:000043:1885:ЗУ948** :

обозначение земельного участка

Обозначение части границ		Горизонтальное проложение (S), м	Описание прохождения части границ	Сведения о согласовании местоположения границ (согласовано/спорное)
от т.	до т.			
1	2	3	4	5
н2024У	н2025У	6,60	—	—
н2025У	н2026У	3,47	—	—
н2026У	н2027У	6,71	—	—
н2027У	н2024У	3,48	—	—

3. Сведения о характеристиках образуемого земельного участка **40:26:000043:1885:ЗУ948** :

обозначение земельного участка

№ п/п	Наименование характеристик земельного участка	Значение характеристики
1	2	3
1.	Адрес земельного участка	—
1.1.	Сведения о местоположении земельного участка (при отсутствии адреса) в структурированном в соответствии с федеральной информационной адресной системой виде	а/к "Вега"
1.2.	Дополнительные сведения о местоположении земельного участка	—
2	Категория земель	Земли населенных пунктов
3	Вид (виды) разрешенного использования	Хранение автотранспорта
3.1.	Дополнительные сведения об использовании земельного участка	—
4.	Реестровый номер границ территориальной зоны или в случае отсутствия такого реестрового номера ее индивидуальное обозначение (вид, тип, номер, индекс)	—
5.	Площадь земельного участка ± величина предельной погрешности определения (вычисления) площади (**Р ± ΔР**), **м²**	23±2
6.	Формула, примененная для вычисления предельной погрешности определения площади земельного участка, с подставленными значениями и итоговые (вычисленные) значения (**ΔР**), м2	$\Delta P = 3,5 \cdot M_t \cdot \sqrt{P_{док}} = 3,5 \cdot 0,10 \cdot \sqrt{23} = 2$
7.	Предельный минимальный и максимальный размеры земельного участка (**Рмин и Рмакс), м²**	—
8.	Кадастровый или иной государственный учетный номер (инвентарный) объекта недвижимости, расположенного на образуемом земельном участке	—
9.	Кадастровые номера исходных земельных участков	40:26:000043:1885
9.1.	Кадастровый номер входящего в состав земельного участка, представляющего собой единое землепользование (номер контура многоконтурного земельного участка), преобразование которого осуществляется	—
9.2.	Кадастровые номера земельных участков, исключаемых из состава измененного (исходного) земельного участка, представляющего собой единое землепользование	—
9.3.	Кадастровый или иной государственный учетный номер (инвентарный) объекта недвижимости, расположенного на измененном земельном участке	—
10.	Условный номер земельного участка	—
11	Учетный номер проекта межевания территории	—
12	Дополнительные сведения об образовании земельного участка	—
13	Сведения о земельных участках (землях общего пользования, территории общего пользования), посредством которых	40:26:000043:1885

1	2	3
	обеспечивается доступ	
14.	Иные сведения	—

4. Пояснения к сведениям об образуемом земельном участке **40:26:000043:1885:ЗУ948** :

обозначение земельного участка

1.	

1. Сведения о характерных точках границ образуемого земельного участка **40:26:000043:1885:ЗУ949** :

обозначение земельного участка

Система координат МСК-40

Зона № 1

Обозначение характерных точек границ	Координаты, м		Метод определения координат	Формулы, примененные для расчета средней квадратической погрешности определения координат характерных точек границ (M_t), с подставленными в такие формулы значениями и итоговые (вычисленные) значения M_t, м	Описание закрепления точки
	X	Y			
1	2	3	4	5	6
н2028У	437144,70	1298149,71	Метод спутниковых геодезических измерений (определений)	$M_t = \sqrt{m_0^2 + m_1^2}$	—
н2023У	437148,44	1298149,90	Метод спутниковых геодезических измерений (определений)	$M_t = \sqrt{m_0^2 + m_1^2}$	—
н2024У	437148,35	1298156,07	Метод спутниковых геодезических измерений (определений)	$M_t = \sqrt{m_0^2 + m_1^2}$	—
н2029У	437144,87	1298155,90	Метод спутниковых геодезических измерений (определений)	$M_t = \sqrt{m_0^2 + m_1^2}$	—
н2030У	437144,38	1298155,88	Метод спутниковых геодезических измерений (определений)	$M_t = \sqrt{m_0^2 + m_1^2}$	—
н2028У	437144,70	1298149,71	Метод спутниковых геодезических измерений (определений)	$M_t = \sqrt{m_0^2 + m_1^2}$	—

2. Сведения о частях границ образуемого земельного участка **40:26:000043:1885:ЗУ949** :

обозначение земельного участка

Обозначение части границ		Горизонтальное проложение (S), м	Описание прохождения части границ	Сведения о согласовании местоположения границ (согласовано/спорное)
от т.	до т.			
1	2	3	4	5
н2028У	н2023У	3,74	—	—
н2023У	н2024У	6,17	—	—
н2024У	н2029У	3,48	—	—
н2029У	н2030У	0,49	—	—
н2030У	н2028У	6,18	—	—

3. Сведения о характеристиках образуемого земельного участка **40:26:000043:1885:ЗУ949** :

обозначение земельного участка

№ п/п	Наименование характеристик земельного участка	Значение характеристики
1	2	3
1.	Адрес земельного участка	—
1.1.	Сведения о местоположении земельного участка (при отсутствии адреса) в структурированном в соответствии с федеральной информационной адресной системой виде	а/к "Вега"
1.2.	Дополнительные сведения о местоположении земельного участка	—
2	Категория земель	Земли населенных пунктов
3	Вид (виды) разрешенного использования	Хранение автотранспорта
3.1.	Дополнительные сведения об использовании земельного участка	—
4.	Реестровый номер границ территориальной зоны или в случае отсутствия такого реестрового номера ее индивидуальное обозначение (вид, тип, номер, индекс)	—
5.	Площадь земельного участка ± величина предельной погрешности определения (вычисления) площади (**P ± ΔP**), **м²**	24±2
6.	Формула, примененная для вычисления предельной погрешности определения площади земельного участка, с	$\Delta P = 3,5 \cdot M_t \cdot \sqrt{P_{док}} = 3,5 \cdot 0,10 \cdot \sqrt{24} = 2$

1	2	3
	подставленными значениями и итоговые (вычисленные) значения (**ΔР**), м2	
7.	Предельный минимальный и максимальный размеры земельного участка (**Рмин и Рмакс), м²**	—
8.	Кадастровый или иной государственный учетный номер (инвентарный) объекта недвижимости, расположенного на образуемом земельном участке	—
9.	Кадастровые номера исходных земельных участков	40:26:000043:1885
9.1.	Кадастровый номер входящего в состав земельного участка, представляющего собой единое землепользование (номер контура многоконтурного земельного участка), преобразование которого осуществляется	—
9.2.	Кадастровые номера земельных участков, исключаемых из состава измененного (исходного) земельного участка, представляющего собой единое землепользование	—
9.3.	Кадастровый или иной государственный учетный номер (инвентарный) объекта недвижимости, расположенного на измененном земельном участке	—
10.	Условный номер земельного участка	—
11	Учетный номер проекта межевания территории	—
12	Дополнительные сведения об образовании земельного участка	—
13	Сведения о земельных участках (землях общего пользования, территории общего пользования), посредством которых обеспечивается доступ	40:26:000043:1885
14.	Иные сведения	—

4. Пояснения к сведениям об образуемом земельном участке **40:26:000043:1885:ЗУ949** :

обозначение земельного участка

1.	

1. Сведения о характерных точках границ образуемого земельного участка **40:26:000043:1885:ЗУ950** :

обозначение земельного участка

Система координат МСК-40 Зона № 1

Обозначение характерных точек границ	Координаты, м		Метод определения координат	Формулы, примененные для расчета средней квадратической погрешности определения координат характерных точек границ (M_t), с подставленными в такие формулы значениями и итоговые (вычисленные) значения M_t, м	Описание закрепления точки
	X	Y			
1	2	3	4	5	6
н2029У	437144,87	1298155,90	Метод спутниковых геодезических измерений (определений)	$M_t = \sqrt{m_0^2 + m_1^2}$	—
н2026У	437144,55	1298162,60	Метод спутниковых геодезических измерений (определений)	$M_t = \sqrt{m_0^2 + m_1^2}$	—
н2031У	437140,50	1298162,20	Метод спутниковых геодезических измерений (определений)	$M_t = \sqrt{m_0^2 + m_1^2}$	—
н2032У	437140,81	1298155,71	Метод спутниковых геодезических измерений (определений)	$M_t = \sqrt{m_0^2 + m_1^2}$	—
н2030У	437144,38	1298155,88	Метод спутниковых геодезических измерений (определений)	$M_t = \sqrt{m_0^2 + m_1^2}$	—
н2029У	437144,87	1298155,90	Метод спутниковых геодезических измерений (определений)	$M_t = \sqrt{m_0^2 + m_1^2}$	—

2. Сведения о частях границ образуемого земельного участка **40:26:000043:1885:ЗУ950** :

обозначение земельного участка

Обозначение части границ		Горизонтальное проложение (S), м	Описание прохождения части границ	Сведения о согласовании местоположения границ (согласовано/спорное)
от т.	до т.			
1	2	3	4	5
н2029У	н2026У	6,71	—	—
н2026У	н2031У	4,07	—	—
н2031У	н2032У	6,50	—	—
н2032У	н2030У	3,57	—	—
н2030У	н2029У	0,49	—	—

3. Сведения о характеристиках образуемого земельного участка **40:26:000043:1885:ЗУ950** :

обозначение земельного участка

№ п/п	Наименование характеристик земельного участка	Значение характеристики
1	2	3
1.	Адрес земельного участка	—
1.1.	Сведения о местоположении земельного участка (при отсутствии адреса) в структурированном в соответствии с федеральной информационной адресной системой виде	а/к "Вега"
1.2.	Дополнительные сведения о местоположении земельного участка	—
2	Категория земель	Земли населенных пунктов
3	Вид (виды) разрешенного использования	Хранение автотранспорта
3.1.	Дополнительные сведения об использовании земельного участка	—
4.	Реестровый номер границ территориальной зоны или в случае отсутствия такого реестрового номера ее индивидуальное обозначение (вид, тип, номер, индекс)	—
5.	Площадь земельного участка ± величина предельной погрешности определения (вычисления) площади (**Р ± ΔР**), **м²**	27±2
6.	Формула, примененная для вычисления предельной погрешности определения площади земельного участка, с подставленными значениями и итоговые (вычисленные) значения (**ΔР**), м2	$\Delta P = 3,5 \cdot M_t \cdot \sqrt{P_{док}} = 3,5 \cdot 0,10 \cdot \sqrt{27} = 2$
7.	Предельный минимальный и максимальный размеры земельного участка (**Рмин и Рмакс), м²**	—
8.	Кадастровый или иной государственный учетный номер (инвентарный) объекта недвижимости, расположенного на образуемом земельном участке	—
9.	Кадастровые номера исходных земельных участков	40:26:000043:1885
9.1.	Кадастровый номер входящего в состав земельного участка, представляющего собой единое землепользование (номер контура многоконтурного земельного участка), преобразование которого осуществляется	—
9.2.	Кадастровые номера земельных участков, исключаемых из состава измененного (исходного) земельного участка, представляющего собой единое землепользование	—
9.3.	Кадастровый или иной государственный учетный номер (инвентарный) объекта недвижимости, расположенного на измененном земельном участке	—
10.	Условный номер земельного участка	—
11	Учетный номер проекта межевания территории	—
12	Дополнительные сведения об образовании земельного участка	—
13	Сведения о земельных участках (землях общего пользования, территории общего пользования), посредством которых обеспечивается доступ	40:26:000043:1885
14.	Иные сведения	—

4. Пояснения к сведениям об образуемом земельном участке **40:26:000043:1885:ЗУ950** :

обозначение земельного участка

1.	

1. Сведения о характерных точках границ образуемого земельного участка **40:26:000043:1885:ЗУ951** :

обозначение земельного участка

Система координат МСК-40 Зона № 1

Обозначение характерных точек границ	Координаты, м		Метод определения координат	Формулы, примененные для расчета средней квадратической погрешности определения координат характерных точек границ (M_t), с подставленными в такие формулы значениями и итоговые (вычисленные) значения M_t, м	Описание закрепления точки
	X	Y			
1	2	3	4	5	6
н2033У	437140,73	1298149,48	Метод спутниковых геодезических измерений (определений)	$M_t = \sqrt{m_0^2 + m_1^2}$	—
н2028У	437144,70	1298149,71	Метод спутниковых геодезических измерений (определений)	$M_t = \sqrt{m_0^2 + m_1^2}$	—
н2030У	437144,38	1298155,88	Метод спутниковых геодезических измерений (определений)	$M_t = \sqrt{m_0^2 + m_1^2}$	—
н2032У	437140,81	1298155,71	Метод спутниковых геодезических измерений (определений)	$M_t = \sqrt{m_0^2 + m_1^2}$	—
н2034У	437140,31	1298155,69	Метод спутниковых геодезических измерений (определений)	$M_t = \sqrt{m_0^2 + m_1^2}$	—

н2033У	437140,73	1298149,48	Метод спутниковых геодезических измерений (определений)	$M_t = \sqrt{m_0^2 + m_1^2}$	—

2. Сведения о частях границ образуемого земельного участка **40:26:000043:1885:ЗУ951** :

обозначение земельного участка

Обозначение части границ		Горизонтальное проложение (S), м	Описание прохождения части границ	Сведения о согласовании местоположения границ (согласовано/спорное)
от т.	до т.			
1	2	3	4	5
н2033У	н2028У	3,98	—	—
н2028У	н2030У	6,18	—	—
н2030У	н2032У	3,57	—	—
н2032У	н2034У	0,50	—	—
н2034У	н2033У	6,22	—	—

3. Сведения о характеристиках образуемого земельного участка **40:26:000043:1885:ЗУ951** :

обозначение земельного участка

№ п/п	Наименование характеристик земельного участка	Значение характеристики
1	2	3
1.	Адрес земельного участка	—
1.1.	Сведения о местоположении земельного участка (при отсутствии адреса) в структурированном в соответствии с федеральной информационной адресной системой виде	а/к "Вега"
1.2.	Дополнительные сведения о местоположении земельного участка	—
2	Категория земель	Земли населенных пунктов
3	Вид (виды) разрешенного использования	Хранение автотранспорта
3.1.	Дополнительные сведения об использовании земельного участка	—
4.	Реестровый номер границ территориальной зоны или в случае отсутствия такого реестрового номера ее индивидуальное обозначение (вид, тип, номер, индекс)	—
5.	Площадь земельного участка ± величина предельной погрешности определения (вычисления) площади (**Р ± ΔР**), **м²**	25±2
6.	Формула, примененная для вычисления предельной погрешности определения площади земельного участка, с подставленными значениями и итоговые (вычисленные) значения (**ΔР**), м2	$\Delta P = 3,5 \cdot M_t \cdot \sqrt{P_{док}} = 3,5 \cdot 0,10 \cdot \sqrt{25} = 2$
7.	Предельный минимальный и максимальный размеры земельного участка (**Рмин и Рмакс), м²**	—
8.	Кадастровый или иной государственный учетный номер (инвентарный) объекта недвижимости, расположенного на образуемом земельном участке	—
9.	Кадастровые номера исходных земельных участков	40:26:000043:1885
9.1.	Кадастровый номер входящего в состав земельного участка, представляющего собой единое землепользование (номер контура многоконтурного земельного участка), преобразование которого осуществляется	—
9.2.	Кадастровые номера земельных участков, исключаемых из состава измененного (исходного) земельного участка, представляющего собой единое землепользование	—
9.3.	Кадастровый или иной государственный учетный номер (инвентарный) объекта недвижимости, расположенного на измененном земельном участке	—
10.	Условный номер земельного участка	—
11	Учетный номер проекта межевания территории	—
12	Дополнительные сведения об образовании земельного участка	—
13	Сведения о земельных участках (землях общего пользования, территории общего пользования), посредством которых обеспечивается доступ	40:26:000043:1885
14.	Иные сведения	—

4. Пояснения к сведениям об образуемом земельном участке **40:26:000043:1885:ЗУ951** :

обозначение земельного участка

1.	

1. Сведения о характерных точках границ образуемого земельного участка **40:26:000043:1885:ЗУ952** :

обозначение земельного участка

Система координат МСК-40 Зона № 1

Обозначение характерных точек границ	Координаты, м		Метод определения координат	Формулы, примененные для расчета средней квадратической погрешности определения координат характерных точек границ (M_t), с подставленными в такие формулы значениями и итоговые (вычисленные) значения M_t, м	Описание закрепления точки
	X	Y			
1	2	3	4	5	6
н2035У	437136,50	1298149,26	Метод спутниковых геодезических измерений (определений)	$M_t = \sqrt{m_0^2 + m_1^2}$	—
н2033У	437140,73	1298149,48	Метод спутниковых геодезических измерений (определений)	$M_t = \sqrt{m_0^2 + m_1^2}$	—
н2034У	437140,31	1298155,69	Метод спутниковых геодезических измерений (определений)	$M_t = \sqrt{m_0^2 + m_1^2}$	—
н2036У	437136,22	1298155,48	Метод спутниковых геодезических измерений (определений)	$M_t = \sqrt{m_0^2 + m_1^2}$	—
н2035У	437136,50	1298149,26	Метод спутниковых геодезических измерений (определений)	$M_t = \sqrt{m_0^2 + m_1^2}$	—

2. Сведения о частях границ образуемого земельного участка **40:26:000043:1885:ЗУ952** :

обозначение земельного участка

Обозначение части границ		Горизонтальное проложение (S), м	Описание прохождения части границ	Сведения о согласовании местоположения границ (согласовано/спорное)
от т.	до т.			
1	2	3	4	5
н2035У	н2033У	4,24	—	—
н2033У	н2034У	6,22	—	—
н2034У	н2036У	4,10	—	—
н2036У	н2035У	6,23	—	—

3. Сведения о характеристиках образуемого земельного участка **40:26:000043:1885:ЗУ952** :

обозначение земельного участка

№ п/п	Наименование характеристик земельного участка	Значение характеристики
1	2	3
1.	Адрес земельного участка	—
1.1.	Сведения о местоположении земельного участка (при отсутствии адреса) в структурированном в соответствии с федеральной информационной адресной системой виде	а/к "Вега"
1.2.	Дополнительные сведения о местоположении земельного участка	—
2	Категория земель	Земли населенных пунктов
3	Вид (виды) разрешенного использования	Хранение автотранспорта
3.1.	Дополнительные сведения об использовании земельного участка	—
4.	Реестровый номер границ территориальной зоны или в случае отсутствия такого реестрового номера ее индивидуальное обозначение (вид, тип, номер, индекс)	—
5.	Площадь земельного участка ± величина предельной погрешности определения (вычисления) площади (**Р ± ΔР**), **м²**	26±2
6.	Формула, примененная для вычисления предельной погрешности определения площади земельного участка, с подставленными значениями и итоговые (вычисленные) значения (**ΔР**), м2	$\Delta P = 3,5 \cdot M_t \cdot \sqrt{P_{док}} = 3,5 \cdot 0,10 \cdot \sqrt{26} = 2$
7.	Предельный минимальный и максимальный размеры земельного участка (**Рмин и Рмакс), м²**	—
8.	Кадастровый или иной государственный учетный номер (инвентарный) объекта недвижимости, расположенного на образуемом земельном участке	—
9.	Кадастровые номера исходных земельных участков	40:26:000043:1885
9.1.	Кадастровый номер входящего в состав земельного участка, представляющего собой единое землепользование (номер контура многоконтурного земельного участка), преобразование которого осуществляется	—
9.2.	Кадастровые номера земельных участков, исключаемых из состава измененного (исходного) земельного участка, представляющего собой единое землепользование	—
9.3.	Кадастровый или иной государственный учетный номер (инвентарный) объекта недвижимости, расположенного на измененном земельном участке	—
10.	Условный номер земельного участка	—
11	Учетный номер проекта межевания территории	—
12	Дополнительные сведения об образовании земельного участка	—
13	Сведения о земельных участках (землях общего пользования, территории общего пользования), посредством которых	40:26:000043:1885

1	2	3
	обеспечивается доступ	
14.	Иные сведения	—

4. Пояснения к сведениям об образуемом земельном участке **40:26:000043:1885:ЗУ952** :

обозначение земельного участка

1.	

1. Сведения о характерных точках границ образуемого земельного участка **40:26:000043:1885:ЗУ953** :

обозначение земельного участка

Система координат МСК-40

Зона № 1

Обозначение характерных точек границ	Координаты, м		Метод определения координат	Формулы, примененные для расчета средней квадратической погрешности определения координат характерных точек границ (M_t), с подставленными в такие формулы значениями и итоговые (вычисленные) значения M_t, м	Описание закрепления точки
	X	Y			
1	2	3	4	5	6
н2034У	437140,31	1298155,69	Метод спутниковых геодезических измерений (определений)	$M_t = \sqrt{m_0^2 + m_1^2}$	—
н2032У	437140,81	1298155,71	Метод спутниковых геодезических измерений (определений)	$M_t = \sqrt{m_0^2 + m_1^2}$	—
н2031У	437140,50	1298162,20	Метод спутниковых геодезических измерений (определений)	$M_t = \sqrt{m_0^2 + m_1^2}$	—
н2037У	437135,88	1298162,06	Метод спутниковых геодезических измерений (определений)	$M_t = \sqrt{m_0^2 + m_1^2}$	—
н2036У	437136,22	1298155,48	Метод спутниковых геодезических измерений (определений)	$M_t = \sqrt{m_0^2 + m_1^2}$	—
н2034У	437140,31	1298155,69	Метод спутниковых геодезических измерений (определений)	$M_t = \sqrt{m_0^2 + m_1^2}$	—

2. Сведения о частях границ образуемого земельного участка **40:26:000043:1885:ЗУ953** :

обозначение земельного участка

Обозначение части границ		Горизонтальное проложение (S), м	Описание прохождения части границ	Сведения о согласовании местоположения границ (согласовано/спорное)
от т.	до т.			
1	2	3	4	5
н2034У	н2032У	0,50	—	—
н2032У	н2031У	6,50	—	—
н2031У	н2037У	4,62	—	—
н2037У	н2036У	6,59	—	—
н2036У	н2034У	4,10	—	—

3. Сведения о характеристиках образуемого земельного участка **40:26:000043:1885:ЗУ953** :

обозначение земельного участка

№ п/п	Наименование характеристик земельного участка	Значение характеристики
1	2	3
1.	Адрес земельного участка	—
1.1.	Сведения о местоположении земельного участка (при отсутствии адреса) в структурированном в соответствии с федеральной информационной адресной системой виде	а/к "Вега"
1.2.	Дополнительные сведения о местоположении земельного участка	—
2	Категория земель	Земли населенных пунктов
3	Вид (виды) разрешенного использования	Хранение автотранспорта
3.1.	Дополнительные сведения об использовании земельного участка	—
4.	Реестровый номер границ территориальной зоны или в случае отсутствия такого реестрового номера ее индивидуальное обозначение (вид, тип, номер, индекс)	—
5.	Площадь земельного участка ± величина предельной погрешности определения (вычисления) площади (**P ± ΔP**), **м²**	30±2
6.	Формула, примененная для вычисления предельной погрешности определения площади земельного участка, с	$\Delta P = 3,5 \cdot M_t \cdot \sqrt{P_{док}} = 3,5 \cdot 0,10 \cdot \sqrt{30} = 2$

1	2	3
	подставленными значениями и итоговые (вычисленные) значения (**ΔР**), м2	
7.	Предельный минимальный и максимальный размеры земельного участка (**Рмин и Рмакс), м²**	—
8.	Кадастровый или иной государственный учетный номер (инвентарный) объекта недвижимости, расположенного на образуемом земельном участке	—
9.	Кадастровые номера исходных земельных участков	40:26:000043:1885
9.1.	Кадастровый номер входящего в состав земельного участка, представляющего собой единое землепользование (номер контура многоконтурного земельного участка), преобразование которого осуществляется	—
9.2.	Кадастровые номера земельных участков, исключаемых из состава измененного (исходного) земельного участка, представляющего собой единое землепользование	—
9.3.	Кадастровый или иной государственный учетный номер (инвентарный) объекта недвижимости, расположенного на измененном земельном участке	—
10.	Условный номер земельного участка	—
11	Учетный номер проекта межевания территории	—
12	Дополнительные сведения об образовании земельного участка	—
13	Сведения о земельных участках (землях общего пользования, территории общего пользования), посредством которых обеспечивается доступ	40:26:000043:1885
14.	Иные сведения	—

4. Пояснения к сведениям об образуемом земельном участке **40:26:000043:1885:ЗУ953** :

обозначение земельного участка

1.	

1. Сведения о характерных точках границ образуемого земельного участка **40:26:000043:1885:ЗУ954** :

обозначение земельного участка

Система координат МСК-40

Зона № 1

Обозначение характерных точек границ	Координаты, м		Метод определения координат	Формулы, примененные для расчета средней квадратической погрешности определения координат характерных точек границ (M_t), с подставленными в такие формулы значениями и итоговые (вычисленные) значения M_t, м	Описание закрепления точки
	X	Y			
1	2	3	4	5	6
н2036У	437136,22	1298155,48	Метод спутниковых геодезических измерений (определений)	$M_t = \sqrt{m_0^2 + m_1^2}$	—
н2037У	437135,88	1298162,06	Метод спутниковых геодезических измерений (определений)	$M_t = \sqrt{m_0^2 + m_1^2}$	—
н2038У	437132,37	1298161,94	Метод спутниковых геодезических измерений (определений)	$M_t = \sqrt{m_0^2 + m_1^2}$	—
н2039У	437132,66	1298155,27	Метод спутниковых геодезических измерений (определений)	$M_t = \sqrt{m_0^2 + m_1^2}$	—
н2036У	437136,22	1298155,48	Метод спутниковых геодезических измерений (определений)	$M_t = \sqrt{m_0^2 + m_1^2}$	—

2. Сведения о частях границ образуемого земельного участка **40:26:000043:1885:ЗУ954** :

обозначение земельного участка

Обозначение части границ		Горизонтальное проложение (S), м	Описание прохождения части границ	Сведения о согласовании местоположения границ (согласовано/спорное)
от т.	до т.			
1	2	3	4	5
н2036У	н2037У	6,59	—	—
н2037У	н2038У	3,51	—	—
н2038У	н2039У	6,68	—	—
н2039У	н2036У	3,57	—	—

3. Сведения о характеристиках образуемого земельного участка **40:26:000043:1885:ЗУ954** :

обозначение земельного участка

№ п/п	Наименование характеристик земельного участка	Значение характеристики
1	2	3

1	2	3
1.	Адрес земельного участка	—
1.1.	Сведения о местоположении земельного участка (при отсутствии адреса) в структурированном в соответствии с федеральной информационной адресной системой виде	а/к "Вега"
1.2.	Дополнительные сведения о местоположении земельного участка	—
2	Категория земель	Земли населенных пунктов
3	Вид (виды) разрешенного использования	Хранение автотранспорта
3.1.	Дополнительные сведения об использовании земельного участка	—
4.	Реестровый номер границ территориальной зоны или в случае отсутствия такого реестрового номера ее индивидуальное обозначение (вид, тип, номер, индекс)	—
5.	Площадь земельного участка ± величина предельной погрешности определения (вычисления) площади (**Р ± ΔР**), **м²**	23±2
6.	Формула, примененная для вычисления предельной погрешности определения площади земельного участка, с подставленными значениями и итоговые (вычисленные) значения (**ΔР**), м2	$\Delta P = 3,5 \cdot M_t \cdot \sqrt{P_{док}} = 3,5 \cdot 0,10 \cdot \sqrt{23} = 2$
7.	Предельный минимальный и максимальный размеры земельного участка (**Рмин и Рмакс), м²**	—
8.	Кадастровый или иной государственный учетный номер (инвентарный) объекта недвижимости, расположенного на образуемом земельном участке	—
9.	Кадастровые номера исходных земельных участков	40:26:000043:1885
9.1.	Кадастровый номер входящего в состав земельного участка, представляющего собой единое землепользование (номер контура многоконтурного земельного участка), преобразование которого осуществляется	—
9.2.	Кадастровые номера земельных участков, исключаемых из состава измененного (исходного) земельного участка, представляющего собой единое землепользование	—
9.3.	Кадастровый или иной государственный учетный номер (инвентарный) объекта недвижимости, расположенного на измененном земельном участке	—
10.	Условный номер земельного участка	—
11	Учетный номер проекта межевания территории	—
12	Дополнительные сведения об образовании земельного участка	—
13	Сведения о земельных участках (землях общего пользования, территории общего пользования), посредством которых обеспечивается доступ	40:26:000043:1885
14.	Иные сведения	—

4. Пояснения к сведениям об образуемом земельном участке **40:26:000043:1885:ЗУ954** :

обозначение земельного участка

1.	

1. Сведения о характерных точках границ образуемого земельного участка **40:26:000043:1885:ЗУ955** :

обозначение земельного участка

Система координат МСК-40 Зона № 1

Обозначение характерных точек границ	Координаты, м		Метод определения координат	Формулы, примененные для расчета средней квадратической погрешности определения координат характерных точек границ (M_t), с подставленными в такие формулы значениями и итоговые (вычисленные) значения M_t, м	Описание закрепления точки
	X	Y			
1	2	3	4	5	6
н2040У	437132,54	1298149,01	Метод спутниковых геодезических измерений (определений)	$M_t = \sqrt{m_0^2 + m_1^2}$	—
н2035У	437136,50	1298149,26	Метод спутниковых геодезических измерений (определений)	$M_t = \sqrt{m_0^2 + m_1^2}$	—
н2036У	437136,22	1298155,48	Метод спутниковых геодезических измерений (определений)	$M_t = \sqrt{m_0^2 + m_1^2}$	—
н2041У	437132,66	1298155,27	Метод спутниковых геодезических измерений (определений)	$M_t = \sqrt{m_0^2 + m_1^2}$	—
н2042У	437132,37	1298155,23	Метод спутниковых геодезических измерений (определений)	$M_t = \sqrt{m_0^2 + m_1^2}$	—
н2040У	437132,54	1298149,01	Метод спутниковых геодезических измерений (определений)	$M_t = \sqrt{m_0^2 + m_1^2}$	—

2. Сведения о частях границ образуемого земельного участка **40:26:000043:1885:ЗУ955** :

обозначение земельного участка

Обозначение части границ		Горизонтальное проложение (S), м	Описание прохождения части границ	Сведения о согласовании местоположения границ (согласовано/спорное)
от т.	до т.			
1	2	3	4	5
н2040У	н2035У	3,97	—	—
н2035У	н2036У	6,23	—	—
н2036У	н2041У	3,57	—	—
н2041У	н2042У	0,29	—	—
н2042У	н2040У	6,22	—	—

3. Сведения о характеристиках образуемого земельного участка **40:26:000043:1885:ЗУ955** :

обозначение земельного участка

№ п/п	Наименование характеристик земельного участка	Значение характеристики
1	2	3
1.	Адрес земельного участка	—
1.1.	Сведения о местоположении земельного участка (при отсутствии адреса) в структурированном в соответствии с федеральной информационной адресной системой виде	а/к "Вега"
1.2.	Дополнительные сведения о местоположении земельного участка	—
2	Категория земель	Земли населенных пунктов
3	Вид (виды) разрешенного использования	Хранение автотранспорта
3.1.	Дополнительные сведения об использовании земельного участка	—
4.	Реестровый номер границ территориальной зоны или в случае отсутствия такого реестрового номера ее индивидуальное обозначение (вид, тип, номер, индекс)	—
5.	Площадь земельного участка ± величина предельной погрешности определения (вычисления) площади (**Р ± ΔР**), **м²**	24±2
6.	Формула, примененная для вычисления предельной погрешности определения площади земельного участка, с подставленными значениями и итоговые (вычисленные) значения (**ΔР**), м2	$\Delta P = 3,5 \cdot M_t \cdot \sqrt{P_{док}} = 3,5 \cdot 0,10 \cdot \sqrt{24} = 2$
7.	Предельный минимальный и максимальный размеры земельного участка (**Рмин и Рмакс), м²**	—
8.	Кадастровый или иной государственный учетный номер (инвентарный) объекта недвижимости, расположенного на образуемом земельном участке	—
9.	Кадастровые номера исходных земельных участков	40:26:000043:1885
9.1.	Кадастровый номер входящего в состав земельного участка, представляющего собой единое землепользование (номер контура многоконтурного земельного участка), преобразование которого осуществляется	—
9.2.	Кадастровые номера земельных участков, исключаемых из состава измененного (исходного) земельного участка, представляющего собой единое землепользование	—
9.3.	Кадастровый или иной государственный учетный номер (инвентарный) объекта недвижимости, расположенного на измененном земельном участке	—
10.	Условный номер земельного участка	—
11	Учетный номер проекта межевания территории	—
12	Дополнительные сведения об образовании земельного участка	—
13	Сведения о земельных участках (землях общего пользования, территории общего пользования), посредством которых обеспечивается доступ	40:26:000043:1885
14.	Иные сведения	—

4. Пояснения к сведениям об образуемом земельном участке **40:26:000043:1885:ЗУ955** :

обозначение земельного участка

1.	

1. Сведения о характерных точках границ образуемого земельного участка **40:26:000043:1885:ЗУ956** :

обозначение земельного участка

Система координат МСК-40 Зона № 1

Обозначение характерных точек границ	Координаты, м		Метод определения координат	Формулы, примененные для расчета средней квадратической погрешности определения координат характерных точек границ (M_t), с подставленными в такие формулы значениями и итоговые (вычисленные) значения M_t, м	Описание закрепления точки
	X	Y			
1	2	3	4	5	6

н2043У	437128,74	1298148,73	Метод спутниковых геодезических измерений (определений)	$M_t = \sqrt{m_0^2 + m_1^2}$	—
н2040У	437132,54	1298149,01	Метод спутниковых геодезических измерений (определений)	$M_t = \sqrt{m_0^2 + m_1^2}$	—
н2042У	437132,37	1298155,23	Метод спутниковых геодезических измерений (определений)	$M_t = \sqrt{m_0^2 + m_1^2}$	—
н2044У	437128,33	1298154,99	Метод спутниковых геодезических измерений (определений)	$M_t = \sqrt{m_0^2 + m_1^2}$	—
н2043У	437128,74	1298148,73	Метод спутниковых геодезических измерений (определений)	$M_t = \sqrt{m_0^2 + m_1^2}$	—

2. Сведения о частях границ образуемого земельного участка **40:26:000043:1885:ЗУ956** :

обозначение земельного участка

Обозначение части границ		Горизонтальное проложение (S), м	Описание прохождения части границ	Сведения о согласовании местоположения границ (согласовано/спорное)
от т.	до т.			
1	2	3	4	5
н2043У	н2040У	3,81	—	—
н2040У	н2042У	6,22	—	—
н2042У	н2044У	4,05	—	—
н2044У	н2043У	6,27	—	—

3. Сведения о характеристиках образуемого земельного участка **40:26:000043:1885:ЗУ956** :

обозначение земельного участка

№ п/п	Наименование характеристик земельного участка	Значение характеристики
1	2	3
1.	Адрес земельного участка	—
1.1.	Сведения о местоположении земельного участка (при отсутствии адреса) в структурированном в соответствии с федеральной информационной адресной системой виде	а/к "Вега"
1.2.	Дополнительные сведения о местоположении земельного участка	—
2	Категория земель	Земли населенных пунктов
3	Вид (виды) разрешенного использования	Хранение автотранспорта
3.1.	Дополнительные сведения об использовании земельного участка	—
4.	Реестровый номер границ территориальной зоны или в случае отсутствия такого реестрового номера ее индивидуальное обозначение (вид, тип, номер, индекс)	—
5.	Площадь земельного участка ± величина предельной погрешности определения (вычисления) площади (**Р ± ΔР**), **м²**	25±2
6.	Формула, примененная для вычисления предельной погрешности определения площади земельного участка, с подставленными значениями и итоговые (вычисленные) значения (**ΔР**), м2	$\Delta P = 3,5 \cdot M_t \cdot \sqrt{P_{док}} = 3,5 \cdot 0,10 \cdot \sqrt{25} = 2$
7.	Предельный минимальный и максимальный размеры земельного участка (**Рмин и Рмакс), м²**	—
8.	Кадастровый или иной государственный учетный номер (инвентарный) объекта недвижимости, расположенного на образуемом земельном участке	—
9.	Кадастровые номера исходных земельных участков	40:26:000043:1885
9.1.	Кадастровый номер входящего в состав земельного участка, представляющего собой единое землепользование (номер контура многоконтурного земельного участка), преобразование которого осуществляется	—
9.2.	Кадастровые номера земельных участков, исключаемых из состава измененного (исходного) земельного участка, представляющего собой единое землепользование	—
9.3.	Кадастровый или иной государственный учетный номер (инвентарный) объекта недвижимости, расположенного на измененном земельном участке	—
10.	Условный номер земельного участка	—
11	Учетный номер проекта межевания территории	—
12	Дополнительные сведения об образовании земельного участка	—
13	Сведения о земельных участках (землях общего пользования, территории общего пользования), посредством которых обеспечивается доступ	40:26:000043:1885
14.	Иные сведения	—

4. Пояснения к сведениям об образуемом земельном участке **40:26:000043:1885:ЗУ956** :

обозначение земельного участка

1.	

1. Сведения о характерных точках границ образуемого земельного участка **40:26:000043:1885:ЗУ957** :

обозначение земельного участка

Зона № 1

Система координат МСК-40

Обозначение характерных точек границ	Координаты, м		Метод определения координат	Формулы, примененные для расчета средней квадратической погрешности определения координат характерных точек границ (M_t), с подставленными в такие формулы значениями и итоговые (вычисленные) значения M_t, м	Описание закрепления точки
	X	Y			
1	2	3	4	5	6
н2039У	437132,66	1298155,27	Метод спутниковых геодезических измерений (определений)	$M_t = \sqrt{m_0^2 + m_1^2}$	—
н2038У	437132,37	1298161,94	Метод спутниковых геодезических измерений (определений)	$M_t = \sqrt{m_0^2 + m_1^2}$	—
н2045У	437127,92	1298161,62	Метод спутниковых геодезических измерений (определений)	$M_t = \sqrt{m_0^2 + m_1^2}$	—
н2044У	437128,33	1298154,99	Метод спутниковых геодезических измерений (определений)	$M_t = \sqrt{m_0^2 + m_1^2}$	—
н2042У	437132,37	1298155,23	Метод спутниковых геодезических измерений (определений)	$M_t = \sqrt{m_0^2 + m_1^2}$	—
н2039У	437132,66	1298155,27	Метод спутниковых геодезических измерений (определений)	$M_t = \sqrt{m_0^2 + m_1^2}$	—

2. Сведения о частях границ образуемого земельного участка **40:26:000043:1885:ЗУ957** :

обозначение земельного участка

Обозначение части границ		Горизонтальное проложение (S), м	Описание прохождения части границ	Сведения о согласовании местоположения границ (согласовано/спорное)
от т.	до т.			
1	2	3	4	5
н2039У	н2038У	6,68	—	—
н2038У	н2045У	4,46	—	—
н2045У	н2044У	6,64	—	—
н2044У	н2042У	4,05	—	—
н2042У	н2039У	0,29	—	—

3. Сведения о характеристиках образуемого земельного участка **40:26:000043:1885:ЗУ957** :

обозначение земельного участка

№ п/п	Наименование характеристик земельного участка	Значение характеристики
1	2	3
1.	Адрес земельного участка	—
1.1.	Сведения о местоположении земельного участка (при отсутствии адреса) в структурированном в соответствии с федеральной информационной адресной системой виде	а/к "Вега"
1.2.	Дополнительные сведения о местоположении земельного участка	—
2	Категория земель	Земли населенных пунктов
3	Вид (виды) разрешенного использования	Хранение автотранспорта
3.1.	Дополнительные сведения об использовании земельного участка	—
4.	Реестровый номер границ территориальной зоны или в случае отсутствия такого реестрового номера ее индивидуальное обозначение (вид, тип, номер, индекс)	—
5.	Площадь земельного участка ± величина предельной погрешности определения (вычисления) площади (**Р ± ΔР**), **м²**	29±2
6.	Формула, примененная для вычисления предельной погрешности определения площади земельного участка, с подставленными значениями и итоговые (вычисленные) значения (**ΔР**), м2	$\Delta P = 3,5 \cdot M_t \cdot \sqrt{P_{док}} = 3,5 \cdot 0,10 \cdot \sqrt{29} = 2$
7.	Предельный минимальный и максимальный размеры земельного участка (**Рмин и Рмакс), м²**	—
8.	Кадастровый или иной государственный учетный номер (инвентарный) объекта недвижимости, расположенного на образуемом земельном участке	—
9.	Кадастровые номера исходных земельных участков	40:26:000043:1885
9.1.	Кадастровый номер входящего в состав земельного участка, представляющего собой единое землепользование (номер контура многоконтурного земельного участка), преобразование которого осуществляется	—
9.2.	Кадастровые номера земельных участков, исключаемых из состава измененного (исходного) земельного участка,	—

1	2	3
	представляющего собой единое землепользование	
9.3.	Кадастровый или иной государственный учетный номер (инвентарный) объекта недвижимости, расположенного на измененном земельном участке	—
10.	Условный номер земельного участка	—
11	Учетный номер проекта межевания территории	—
12	Дополнительные сведения об образовании земельного участка	—
13	Сведения о земельных участках (землях общего пользования, территории общего пользования), посредством которых обеспечивается доступ	40:26:000043:1885
14.	Иные сведения	—

4. Пояснения к сведениям об образуемом земельном участке **40:26:000043:1885:ЗУ957** :

обозначение земельного участка

1.	

1. Сведения о характерных точках границ образуемого земельного участка **40:26:000043:1885:ЗУ958** :

обозначение земельного участка

Система координат МСК-40 Зона № 1

Обозначение характерных точек границ	Координаты, м		Метод определения координат	Формулы, примененные для расчета средней квадратической погрешности определения координат характерных точек границ (M_t), с подставленными в такие формулы значениями и итоговые (вычисленные) значения M_t, м	Описание закрепления точки
	X	Y			
1	2	3	4	5	6
н2046У	437124,61	1298148,47	Метод спутниковых геодезических измерений (определений)	$M_t = \sqrt{m_0^2 + m_1^2}$	—
н2043У	437128,74	1298148,73	Метод спутниковых геодезических измерений (определений)	$M_t = \sqrt{m_0^2 + m_1^2}$	—
н2044У	437128,33	1298154,99	Метод спутниковых геодезических измерений (определений)	$M_t = \sqrt{m_0^2 + m_1^2}$	—
н2047У	437124,22	1298154,73	Метод спутниковых геодезических измерений (определений)	$M_t = \sqrt{m_0^2 + m_1^2}$	—
н2048У	437124,57	1298148,98	Метод спутниковых геодезических измерений (определений)	$M_t = \sqrt{m_0^2 + m_1^2}$	—
н2046У	437124,61	1298148,47	Метод спутниковых геодезических измерений (определений)	$M_t = \sqrt{m_0^2 + m_1^2}$	—

2. Сведения о частях границ образуемого земельного участка **40:26:000043:1885:ЗУ958** :

обозначение земельного участка

Обозначение части границ		Горизонтальное проложение (S), м	Описание прохождения части границ	Сведения о согласовании местоположения границ (согласовано/спорное)
от т.	до т.			
1	2	3	4	5
н2046У	н2043У	4,14	—	—
н2043У	н2044У	6,27	—	—
н2044У	н2047У	4,12	—	—
н2047У	н2048У	5,76	—	—
н2048У	н2046У	0,51	—	—

3. Сведения о характеристиках образуемого земельного участка **40:26:000043:1885:ЗУ958** :

обозначение земельного участка

№ п/п	Наименование характеристик земельного участка	Значение характеристики
1	2	3
1.	Адрес земельного участка	—
1.1.	Сведения о местоположении земельного участка (при отсутствии адреса) в структурированном в соответствии с федеральной информационной адресной системой виде	а/к "Вега"
1.2.	Дополнительные сведения о местоположении земельного участка	—

1	2	3
2	Категория земель	Земли населенных пунктов
3	Вид (виды) разрешенного использования	Хранение автотранспорта
3.1.	Дополнительные сведения об использовании земельного участка	—
4.	Реестровый номер границ территориальной зоны или в случае отсутствия такого реестрового номера ее индивидуальное обозначение (вид, тип, номер, индекс)	—
5.	Площадь земельного участка ± величина предельной погрешности определения (вычисления) площади (**Р ± ΔР**), **м²**	26±2
6.	Формула, примененная для вычисления предельной погрешности определения площади земельного участка, с подставленными значениями и итоговые (вычисленные) значения (**ΔР**), м2	$\Delta P = 3,5 \cdot M_t \cdot \sqrt{P_{док}} = 3,5 \cdot 0,10 \cdot \sqrt{26} = 2$
7.	Предельный минимальный и максимальный размеры земельного участка (**Рмин и Рмакс), м²**	—
8.	Кадастровый или иной государственный учетный номер (инвентарный) объекта недвижимости, расположенного на образуемом земельном участке	—
9.	Кадастровые номера исходных земельных участков	40:26:000043:1885
9.1.	Кадастровый номер входящего в состав земельного участка, представляющего собой единое землепользование (номер контура многоконтурного земельного участка), преобразование которого осуществляется	—
9.2.	Кадастровые номера земельных участков, исключаемых из состава измененного (исходного) земельного участка, представляющего собой единое землепользование	—
9.3.	Кадастровый или иной государственный учетный номер (инвентарный) объекта недвижимости, расположенного на измененном земельном участке	—
10.	Условный номер земельного участка	—
11	Учетный номер проекта межевания территории	—
12	Дополнительные сведения об образовании земельного участка	—
13	Сведения о земельных участках (землях общего пользования, территории общего пользования), посредством которых обеспечивается доступ	40:26:000043:1885
14.	Иные сведения	—

4. Пояснения к сведениям об образуемом земельном участке **40:26:000043:1885:ЗУ958** :

обозначение земельного участка

1.	

1. Сведения о характерных точках границ образуемого земельного участка **40:26:000043:1885:ЗУ959** :

обозначение земельного участка

Система координат МСК-40 Зона № 1

Обозначение характерных точек границ	Координаты, м		Метод определения координат	Формулы, примененные для расчета средней квадратической погрешности определения координат характерных точек границ (M_t), с подставленными в такие формулы значениями и итоговые (вычисленные) значения M_t, м	Описание закрепления точки
	X	Y			
1	2	3	4	5	6
н2044У	437128,33	1298154,99	Метод спутниковых геодезических измерений (определений)	$M_t = \sqrt{m_0^2 + m_1^2}$	—
н2045У	437127,92	1298161,62	Метод спутниковых геодезических измерений (определений)	$M_t = \sqrt{m_0^2 + m_1^2}$	—
н2049У	437123,37	1298161,21	Метод спутниковых геодезических измерений (определений)	$M_t = \sqrt{m_0^2 + m_1^2}$	—
н2050У	437123,77	1298154,70	Метод спутниковых геодезических измерений (определений)	$M_t = \sqrt{m_0^2 + m_1^2}$	—
н2047У	437124,22	1298154,73	Метод спутниковых геодезических измерений (определений)	$M_t = \sqrt{m_0^2 + m_1^2}$	—
н2044У	437128,33	1298154,99	Метод спутниковых геодезических измерений (определений)	$M_t = \sqrt{m_0^2 + m_1^2}$	—

2. Сведения о частях границ образуемого земельного участка **40:26:000043:1885:ЗУ959** :

обозначение земельного участка

Обозначение части границ		Горизонтальное проложение (S), м	Описание прохождения части границ	Сведения о согласовании местоположения границ (согласовано/спорное)
от т.	до т.			

1	2	3	4	5
н2044У	н2045У	6,64	—	—
н2045У	н2049У	4,57	—	—
н2049У	н2050У	6,52	—	—
н2050У	н2047У	0,45	—	—
н2047У	н2044У	4,12	—	—

3. Сведения о характеристиках образуемого земельного участка **40:26:000043:1885:ЗУ959** :

обозначение земельного участка

№ п/п	Наименование характеристик земельного участка	Значение характеристики
1	2	3
1.	Адрес земельного участка	—
1.1.	Сведения о местоположении земельного участка (при отсутствии адреса) в структурированном в соответствии с федеральной информационной адресной системой виде	а/к "Вега"
1.2.	Дополнительные сведения о местоположении земельного участка	—
2	Категория земель	Земли населенных пунктов
3	Вид (виды) разрешенного использования	Хранение автотранспорта
3.1.	Дополнительные сведения об использовании земельного участка	—
4.	Реестровый номер границ территориальной зоны или в случае отсутствия такого реестрового номера ее индивидуальное обозначение (вид, тип, номер, индекс)	—
5.	Площадь земельного участка ± величина предельной погрешности определения (вычисления) площади (**Р ± ΔР**), **м²**	30±2
6.	Формула, примененная для вычисления предельной погрешности определения площади земельного участка, с подставленными значениями и итоговые (вычисленные) значения (**ΔР**), м2	$\Delta P = 3,5 \cdot M_t \cdot \sqrt{P_{док}} = 3,5 \cdot 0,10 \cdot \sqrt{30} = 2$
7.	Предельный минимальный и максимальный размеры земельного участка (**Рмин и Рмакс), м²**	—
8.	Кадастровый или иной государственный учетный номер (инвентарный) объекта недвижимости, расположенного на образуемом земельном участке	—
9.	Кадастровые номера исходных земельных участков	40:26:000043:1885
9.1.	Кадастровый номер входящего в состав земельного участка, представляющего собой единое землепользование (номер контура многоконтурного земельного участка), преобразование которого осуществляется	—
9.2.	Кадастровые номера земельных участков, исключаемых из состава измененного (исходного) земельного участка, представляющего собой единое землепользование	—
9.3.	Кадастровый или иной государственный учетный номер (инвентарный) объекта недвижимости, расположенного на измененном земельном участке	—
10.	Условный номер земельного участка	—
11	Учетный номер проекта межевания территории	—
12	Дополнительные сведения об образовании земельного участка	—
13	Сведения о земельных участках (землях общего пользования, территории общего пользования), посредством которых обеспечивается доступ	40:26:000043:1885
14.	Иные сведения	—

4. Пояснения к сведениям об образуемом земельном участке **40:26:000043:1885:ЗУ959** :

обозначение земельного участка

1.	

1. Сведения о характерных точках границ образуемого земельного участка **40:26:000043:1885:ЗУ960** :

обозначение земельного участка

Система координат МСК-40

Зона № 1

Обозначение характерных точек границ	Координаты, м		Метод определения координат	Формулы, примененные для расчета средней квадратической погрешности определения координат характерных точек границ (M_t), с подставленными в такие формулы значениями и итоговые (вычисленные) значения M_t, м	Описание закрепления точки
	X	Y			
1	2	3	4	5	6
н2051У	437120,51	1298148,67	Метод спутниковых геодезических измерений (определений)	$M_t = \sqrt{m_0^2 + m_1^2}$	—
н2048У	437124,57	1298148,98	Метод спутниковых геодезических измерений (определений)	$M_t = \sqrt{m_0^2 + m_1^2}$	—
н2047У	437124,22	1298154,73	Метод спутниковых геодезических измерений (определений)	$M_t = \sqrt{m_0^2 + m_1^2}$	—

н2050У	437123,77	1298154,70	Метод спутниковых геодезических измерений (определений)	$M_t = \sqrt{m_0^2 + m_1^2}$	—
н2052У	437120,00	1298154,47	Метод спутниковых геодезических измерений (определений)	$M_t = \sqrt{m_0^2 + m_1^2}$	—
н2051У	437120,51	1298148,67	Метод спутниковых геодезических измерений (определений)	$M_t = \sqrt{m_0^2 + m_1^2}$	—

2. Сведения о частях границ образуемого земельного участка **40:26:000043:1885:ЗУ960** :

обозначение земельного участка

Обозначение части границ		Горизонтальное проложение (S), м	Описание прохождения части границ	Сведения о согласовании местоположения границ (согласовано/спорное)
от т.	до т.			
1	2	3	4	5
н2051У	н2048У	4,07	—	—
н2048У	н2047У	5,76	—	—
н2047У	н2050У	0,45	—	—
н2050У	н2052У	3,78	—	—
н2052У	н2051У	5,82	—	—

3. Сведения о характеристиках образуемого земельного участка **40:26:000043:1885:ЗУ960** :

обозначение земельного участка

№ п/п	Наименование характеристик земельного участка	Значение характеристики
1	2	3
1.	Адрес земельного участка	—
1.1.	Сведения о местоположении земельного участка (при отсутствии адреса) в структурированном в соответствии с федеральной информационной адресной системой виде	а/к "Вега"
1.2.	Дополнительные сведения о местоположении земельного участка	—
2	Категория земель	Земли населенных пунктов
3	Вид (виды) разрешенного использования	Хранение автотранспорта
3.1.	Дополнительные сведения об использовании земельного участка	—
4.	Реестровый номер границ территориальной зоны или в случае отсутствия такого реестрового номера ее индивидуальное обозначение (вид, тип, номер, индекс)	—
5.	Площадь земельного участка ± величина предельной погрешности определения (вычисления) площади (**Р ± ΔР**), **м²**	24±2
6.	Формула, примененная для вычисления предельной погрешности определения площади земельного участка, с подставленными значениями и итоговые (вычисленные) значения (**ΔР**), м2	$\Delta P = 3,5 \cdot M_t \cdot \sqrt{P_{док}} = 3,5 \cdot 0,10 \cdot \sqrt{24} = 2$
7.	Предельный минимальный и максимальный размеры земельного участка (**Рмин и Рмакс), м²**	—
8.	Кадастровый или иной государственный учетный номер (инвентарный) объекта недвижимости, расположенного на образуемом земельном участке	—
9.	Кадастровые номера исходных земельных участков	40:26:000043:1885
9.1.	Кадастровый номер входящего в состав земельного участка, представляющего собой единое землепользование (номер контура многоконтурного земельного участка), преобразование которого осуществляется	—
9.2.	Кадастровые номера земельных участков, исключаемых из состава измененного (исходного) земельного участка, представляющего собой единое землепользование	—
9.3.	Кадастровый или иной государственный учетный номер (инвентарный) объекта недвижимости, расположенного на измененном земельном участке	—
10.	Условный номер земельного участка	—
11	Учетный номер проекта межевания территории	—
12	Дополнительные сведения об образовании земельного участка	—
13	Сведения о земельных участках (землях общего пользования, территории общего пользования), посредством которых обеспечивается доступ	40:26:000043:1885
14.	Иные сведения	—

4. Пояснения к сведениям об образуемом земельном участке **40:26:000043:1885:ЗУ960** :

обозначение земельного участка

1.	

1. Сведения о характерных точках границ образуемого земельного участка **40:26:000043:1885:ЗУ961** :

обозначение земельного участка

Система координат МСК-40 Зона № 1

Обозначение характерных точек границ	Координаты, м		Метод определения координат	Формулы, примененные для расчета средней квадратической погрешности определения координат характерных точек границ (M_t), с подставленными в такие формулы значениями и итоговые (вычисленные) значения M_t, м	Описание закрепления точки
	X	Y			
1	2	3	4	5	6
н2050У	437123,77	1298154,70	Метод спутниковых геодезических измерений (определений)	$M_t = \sqrt{m_0^2 + m_1^2}$	—
н2049У	437123,37	1298161,21	Метод спутниковых геодезических измерений (определений)	$M_t = \sqrt{m_0^2 + m_1^2}$	—
н2053У	437119,41	1298161,08	Метод спутниковых геодезических измерений (определений)	$M_t = \sqrt{m_0^2 + m_1^2}$	—
н2054У	437119,99	1298154,62	Метод спутниковых геодезических измерений (определений)	$M_t = \sqrt{m_0^2 + m_1^2}$	—
н2052У	437120,00	1298154,47	Метод спутниковых геодезических измерений (определений)	$M_t = \sqrt{m_0^2 + m_1^2}$	—
н2050У	437123,77	1298154,70	Метод спутниковых геодезических измерений (определений)	$M_t = \sqrt{m_0^2 + m_1^2}$	—

2. Сведения о частях границ образуемого земельного участка **40:26:000043:1885:ЗУ961** :

обозначение земельного участка

Обозначение части границ		Горизонтальное проложение (S), м	Описание прохождения части границ	Сведения о согласовании местоположения границ (согласовано/спорное)
от т.	до т.			
1	2	3	4	5
н2050У	н2049У	6,52	—	—
н2049У	н2053У	3,96	—	—
н2053У	н2054У	6,49	—	—
н2054У	н2052У	0,15	—	—
н2052У	н2050У	3,78	—	—

3. Сведения о характеристиках образуемого земельного участка **40:26:000043:1885:ЗУ961** :

обозначение земельного участка

№ п/п	Наименование характеристик земельного участка	Значение характеристики
1	2	3
1.	Адрес земельного участка	—
1.1.	Сведения о местоположении земельного участка (при отсутствии адреса) в структурированном в соответствии с федеральной информационной адресной системой виде	а/к "Вега"
1.2.	Дополнительные сведения о местоположении земельного участка	—
2	Категория земель	Земли населенных пунктов
3	Вид (виды) разрешенного использования	Хранение автотранспорта
3.1.	Дополнительные сведения об использовании земельного участка	—
4.	Реестровый номер границ территориальной зоны или в случае отсутствия такого реестрового номера ее индивидуальное обозначение (вид, тип, номер, индекс)	—
5.	Площадь земельного участка ± величина предельной погрешности определения (вычисления) площади (**Р ± ΔР**), **м²**	25±2
6.	Формула, примененная для вычисления предельной погрешности определения площади земельного участка, с подставленными значениями и итоговые (вычисленные) значения (**ΔР**), м2	$\Delta P = 3,5 \cdot M_t \cdot \sqrt{P_{док}} = 3,5 \cdot 0,10 \cdot \sqrt{25} = 2$
7.	Предельный минимальный и максимальный размеры земельного участка (**Рмин и Рмакс), м²**	—
8.	Кадастровый или иной государственный учетный номер (инвентарный) объекта недвижимости, расположенного на образуемом земельном участке	—
9.	Кадастровые номера исходных земельных участков	40:26:000043:1885
9.1.	Кадастровый номер входящего в состав земельного участка, представляющего собой единое землепользование (номер контура многоконтурного земельного участка), преобразование которого осуществляется	—
9.2.	Кадастровые номера земельных участков, исключаемых из состава измененного (исходного) земельного участка, представляющего собой единое землепользование	—
9.3.	Кадастровый или иной государственный учетный номер (инвентарный) объекта недвижимости, расположенного на измененном земельном участке	—
10.	Условный номер земельного участка	—

1	2	3
11	Учетный номер проекта межевания территории	—
12	Дополнительные сведения об образовании земельного участка	—
13	Сведения о земельных участках (землях общего пользования, территории общего пользования), посредством которых обеспечивается доступ	40:26:000043:1885
14.	Иные сведения	—

4. Пояснения к сведениям об образуемом земельном участке **40:26:000043:1885:ЗУ961** :

обозначение земельного участка

1.	

1. Сведения о характерных точках границ образуемого земельного участка **40:26:000043:1885:ЗУ962** :

обозначение земельного участка

Зона № 1

Система координат МСК-40

Обозначение характерных точек границ	Координаты, м		Метод определения координат	Формулы, примененные для расчета средней квадратической погрешности определения координат характерных точек границ (M_t), с подставленными в такие формулы значениями и итоговые (вычисленные) значения M_t, м	Описание закрепления точки
	X	Y			
1	2	3	4	5	6
н2054У	437119,99	1298154,62	Метод спутниковых геодезических измерений (определений)	$M_t = \sqrt{m_0^2 + m_1^2}$	—
н2053У	437119,41	1298161,08	Метод спутниковых геодезических измерений (определений)	$M_t = \sqrt{m_0^2 + m_1^2}$	—
н2055У	437115,05	1298160,82	Метод спутниковых геодезических измерений (определений)	$M_t = \sqrt{m_0^2 + m_1^2}$	—
н2056У	437115,59	1298154,41	Метод спутниковых геодезических измерений (определений)	$M_t = \sqrt{m_0^2 + m_1^2}$	—
н2057У	437115,60	1298154,25	Метод спутниковых геодезических измерений (определений)	$M_t = \sqrt{m_0^2 + m_1^2}$	—
н2054У	437119,99	1298154,62	Метод спутниковых геодезических измерений (определений)	$M_t = \sqrt{m_0^2 + m_1^2}$	—

2. Сведения о частях границ образуемого земельного участка **40:26:000043:1885:ЗУ962** :

обозначение земельного участка

Обозначение части границ		Горизонтальное проложение (S), м	Описание прохождения части границ	Сведения о согласовании местоположения границ (согласовано/спорное)
от т.	до т.			
1	2	3	4	5
н2054У	н2053У	6,49	—	—
н2053У	н2055У	4,37	—	—
н2055У	н2056У	6,43	—	—
н2056У	н2057У	0,16	—	—
н2057У	н2054У	4,41	—	—

3. Сведения о характеристиках образуемого земельного участка **40:26:000043:1885:ЗУ962** :

обозначение земельного участка

№ п/п	Наименование характеристик земельного участка	Значение характеристики
1	2	3
1.	Адрес земельного участка	—
1.1.	Сведения о местоположении земельного участка (при отсутствии адреса) в структурированном в соответствии с федеральной информационной адресной системой виде	а/к "Вега"
1.2.	Дополнительные сведения о местоположении земельного участка	—
2	Категория земель	Земли населенных пунктов
3	Вид (виды) разрешенного использования	Хранение автотранспорта
3.1.	Дополнительные сведения об использовании земельного участка	—

1	2	3
4.	Реестровый номер границ территориальной зоны или в случае отсутствия такого реестрового номера ее индивидуальное обозначение (вид, тип, номер, индекс)	—
5.	Площадь земельного участка ± величина предельной погрешности определения (вычисления) площади (**Р ± ΔР**), **м²**	29±2
6.	Формула, примененная для вычисления предельной погрешности определения площади земельного участка, с подставленными значениями и итоговые (вычисленные) значения (**ΔР**), м2	$\Delta P = 3,5 \cdot M_t \cdot \sqrt{P_{док}} = 3,5 \cdot 0,10 \cdot \sqrt{29} = 2$
7.	Предельный минимальный и максимальный размеры земельного участка (**Рмин и Рмакс), м²**	—
8.	Кадастровый или иной государственный учетный номер (инвентарный) объекта недвижимости, расположенного на образуемом земельном участке	—
9.	Кадастровые номера исходных земельных участков	40:26:000043:1885
9.1.	Кадастровый номер входящего в состав земельного участка, представляющего собой единое землепользование (номер контура многоконтурного земельного участка), преобразование которого осуществляется	—
9.2.	Кадастровые номера земельных участков, исключаемых из состава измененного (исходного) земельного участка, представляющего собой единое землепользование	—
9.3.	Кадастровый или иной государственный учетный номер (инвентарный) объекта недвижимости, расположенного на измененном земельном участке	—
10.	Условный номер земельного участка	—
11	Учетный номер проекта межевания территории	—
12	Дополнительные сведения об образовании земельного участка	—
13	Сведения о земельных участках (землях общего пользования, территории общего пользования), посредством которых обеспечивается доступ	40:26:000043:1885
14.	Иные сведения	—

4. Пояснения к сведениям об образуемом земельном участке **40:26:000043:1885:ЗУ962** :

обозначение земельного участка

1.	

1. Сведения о характерных точках границ образуемого земельного участка **40:26:000043:1885:ЗУ963** :

обозначение земельного участка

Система координат МСК-40 Зона № 1

Обозначение характерных точек границ	Координаты, м		Метод определения координат	Формулы, примененные для расчета средней квадратической погрешности определения координат характерных точек границ (M_t), с подставленными в такие формулы значениями и итоговые (вычисленные) значения M_t, м	Описание закрепления точки
	X	Y			
1	2	3	4	5	6
н2058У	437116,09	1298148,31	Метод спутниковых геодезических измерений (определений)	$M_t = \sqrt{m_0^2 + m_1^2}$	—
н2051У	437120,51	1298148,67	Метод спутниковых геодезических измерений (определений)	$M_t = \sqrt{m_0^2 + m_1^2}$	—
н2052У	437120,00	1298154,47	Метод спутниковых геодезических измерений (определений)	$M_t = \sqrt{m_0^2 + m_1^2}$	—
н2054У	437119,99	1298154,62	Метод спутниковых геодезических измерений (определений)	$M_t = \sqrt{m_0^2 + m_1^2}$	—
н2057У	437115,60	1298154,25	Метод спутниковых геодезических измерений (определений)	$M_t = \sqrt{m_0^2 + m_1^2}$	—
н2058У	437116,09	1298148,31	Метод спутниковых геодезических измерений (определений)	$M_t = \sqrt{m_0^2 + m_1^2}$	—

2. Сведения о частях границ образуемого земельного участка **40:26:000043:1885:ЗУ963** :

обозначение земельного участка

Обозначение части границ		Горизонтальное проложение (S), м	Описание прохождения части границ	Сведения о согласовании местоположения границ (согласовано/спорное)
от т.	до т.			
1	2	3	4	5
н2058У	н2051У	4,43	—	—
н2051У	н2052У	5,82	—	—
н2052У	н2054У	0,15	—	—

н2054У	н2057У	4,41	—	—
н2057У	н2058У	5,96	—	—

3. Сведения о характеристиках образуемого земельного участка **40:26:000043:1885:ЗУ963** :

обозначение земельного участка

№ п/п	Наименование характеристик земельного участка	Значение характеристики
1	2	3
1.	Адрес земельного участка	—
1.1.	Сведения о местоположении земельного участка (при отсутствии адреса) в структурированном в соответствии с федеральной информационной адресной системой виде	а/к "Вега"
1.2.	Дополнительные сведения о местоположении земельного участка	—
2	Категория земель	Земли населенных пунктов
3	Вид (виды) разрешенного использования	Хранение автотранспорта
3.1.	Дополнительные сведения об использовании земельного участка	—
4.	Реестровый номер границ территориальной зоны или в случае отсутствия такого реестрового номера ее индивидуальное обозначение (вид, тип, номер, индекс)	—
5.	Площадь земельного участка ± величина предельной погрешности определения (вычисления) площади (**Р ± ΔР**), **м²**	26±2
6.	Формула, примененная для вычисления предельной погрешности определения площади земельного участка, с подставленными значениями и итоговые (вычисленные) значения (**ΔР**), м2	$\Delta P = 3,5 \cdot M_t \cdot \sqrt{P_{док}} = 3,5 \cdot 0,10 \cdot \sqrt{26} = 2$
7.	Предельный минимальный и максимальный размеры земельного участка (**Рмин и Рмакс), м²**	—
8.	Кадастровый или иной государственный учетный номер (инвентарный) объекта недвижимости, расположенного на образуемом земельном участке	—
9.	Кадастровые номера исходных земельных участков	40:26:000043:1885
9.1.	Кадастровый номер входящего в состав земельного участка, представляющего собой единое землепользование (номер контура многоконтурного земельного участка), преобразование которого осуществляется	—
9.2.	Кадастровые номера земельных участков, исключаемых из состава измененного (исходного) земельного участка, представляющего собой единое землепользование	—
9.3.	Кадастровый или иной государственный учетный номер (инвентарный) объекта недвижимости, расположенного на измененном земельном участке	—
10.	Условный номер земельного участка	—
11	Учетный номер проекта межевания территории	—
12	Дополнительные сведения об образовании земельного участка	—
13	Сведения о земельных участках (землях общего пользования, территории общего пользования), посредством которых обеспечивается доступ	40:26:000043:1885
14.	Иные сведения	—

4. Пояснения к сведениям об образуемом земельном участке **40:26:000043:1885:ЗУ963** :

обозначение земельного участка

1.	

1. Сведения о характерных точках границ образуемого земельного участка **40:26:000043:1885:ЗУ964** :

обозначение земельного участка

Система координат МСК-40 Зона № 1

Обозначение характерных точек границ	Координаты, м		Метод определения координат	Формулы, примененные для расчета средней квадратической погрешности определения координат характерных точек границ (M_t), с подставленными в такие формулы значениями и итоговые (вычисленные) значения M_t, м	Описание закрепления точки
	X	Y			
1	2	3	4	5	6
н2059У	437112,00	1298147,98	Метод спутниковых геодезических измерений (определений)	$M_t = \sqrt{m_0^2 + m_1^2}$	—
н2060У	437116,09	1298148,31	Метод спутниковых геодезических измерений (определений)	$M_t = \sqrt{m_0^2 + m_1^2}$	—
н2057У	437115,60	1298154,25	Метод спутниковых геодезических измерений (определений)	$M_t = \sqrt{m_0^2 + m_1^2}$	—
н2056У	437115,59	1298154,41	Метод спутниковых геодезических измерений (определений)	$M_t = \sqrt{m_0^2 + m_1^2}$	—

н2061У	437111,45	1298154,06	Метод спутниковых геодезических измерений (определений)	$M_t = \sqrt{m_0^2 + m_1^2}$	—
н2059У	437112,00	1298147,98	Метод спутниковых геодезических измерений (определений)	$M_t = \sqrt{m_0^2 + m_1^2}$	—

2. Сведения о частях границ образуемого земельного участка **40:26:000043:1885:ЗУ964** :

обозначение земельного участка

Обозначение части границ		Горизонтальное проложение (S), м	Описание прохождения части границ	Сведения о согласовании местоположения границ (согласовано/спорное)
от т.	до т.			
1	2	3	4	5
н2059У	н2060У	4,10	—	—
н2060У	н2057У	5,96	—	—
н2057У	н2056У	0,16	—	—
н2056У	н2061У	4,15	—	—
н2061У	н2059У	6,10	—	—

3. Сведения о характеристиках образуемого земельного участка **40:26:000043:1885:ЗУ964** :

обозначение земельного участка

№ п/п	Наименование характеристик земельного участка	Значение характеристики
1	2	3
1.	Адрес земельного участка	—
1.1.	Сведения о местоположении земельного участка (при отсутствии адреса) в структурированном в соответствии с федеральной информационной адресной системой виде	а/к "Вега"
1.2.	Дополнительные сведения о местоположении земельного участка	—
2	Категория земель	Земли населенных пунктов
3	Вид (виды) разрешенного использования	Хранение автотранспорта
3.1.	Дополнительные сведения об использовании земельного участка	—
4.	Реестровый номер границ территориальной зоны или в случае отсутствия такого реестрового номера ее индивидуальное обозначение (вид, тип, номер, индекс)	—
5.	Площадь земельного участка ± величина предельной погрешности определения (вычисления) площади (**Р ± ΔР**), **м²**	25±2
6.	Формула, примененная для вычисления предельной погрешности определения площади земельного участка, с подставленными значениями и итоговые (вычисленные) значения (**ΔР**), м2	$\Delta P = 3,5 \cdot M_t \cdot \sqrt{P_{док}} = 3,5 \cdot 0,10 \cdot \sqrt{25} = 2$
7.	Предельный минимальный и максимальный размеры земельного участка (**Рмин и Рмакс), м²**	—
8.	Кадастровый или иной государственный учетный номер (инвентарный) объекта недвижимости, расположенного на образуемом земельном участке	—
9.	Кадастровые номера исходных земельных участков	40:26:000043:1885
9.1.	Кадастровый номер входящего в состав земельного участка, представляющего собой единое землепользование (номер контура многоконтурного земельного участка), преобразование которого осуществляется	—
9.2.	Кадастровые номера земельных участков, исключаемых из состава измененного (исходного) земельного участка, представляющего собой единое землепользование	—
9.3.	Кадастровый или иной государственный учетный номер (инвентарный) объекта недвижимости, расположенного на измененном земельном участке	—
10.	Условный номер земельного участка	—
11	Учетный номер проекта межевания территории	—
12	Дополнительные сведения об образовании земельного участка	—
13	Сведения о земельных участках (землях общего пользования, территории общего пользования), посредством которых обеспечивается доступ	40:26:000043:1885
14.	Иные сведения	—

4. Пояснения к сведениям об образуемом земельном участке **40:26:000043:1885:ЗУ964** :

обозначение земельного участка

1.	

1. Сведения о характерных точках границ образуемого земельного участка **40:26:000043:1885:ЗУ965** :

обозначение земельного участка

Система координат МСК-40 Зона № 1

Обозначение характерных точек границ	Координаты, м		Метод определения координат	Формулы, примененные для расчета средней квадратической погрешности определения координат характерных точек границ (M_t), с подставленными в такие формулы значениями и итоговые (вычисленные) значения M_t, м	Описание закрепления точки
	X	Y			
1	2	3	4	5	6
н2056У	437115,59	1298154,41	Метод спутниковых геодезических измерений (определений)	$M_t = \sqrt{m_0^2 + m_1^2}$	—
н2055У	437115,05	1298160,82	Метод спутниковых геодезических измерений (определений)	$M_t = \sqrt{m_0^2 + m_1^2}$	—
н2062У	437110,64	1298160,36	Метод спутниковых геодезических измерений (определений)	$M_t = \sqrt{m_0^2 + m_1^2}$	—
н2063У	437111,19	1298154,06	Метод спутниковых геодезических измерений (определений)	$M_t = \sqrt{m_0^2 + m_1^2}$	—
н2061У	437111,45	1298154,06	Метод спутниковых геодезических измерений (определений)	$M_t = \sqrt{m_0^2 + m_1^2}$	—
н2056У	437115,59	1298154,41	Метод спутниковых геодезических измерений (определений)	$M_t = \sqrt{m_0^2 + m_1^2}$	—

2. Сведения о частях границ образуемого земельного участка **40:26:000043:1885:ЗУ965** :

обозначение земельного участка

Обозначение части границ		Горизонтальное проложение (S), м	Описание прохождения части границ	Сведения о согласовании местоположения границ (согласовано/спорное)
от т.	до т.			
1	2	3	4	5
н2056У	н2055У	6,43	—	—
н2055У	н2062У	4,43	—	—
н2062У	н2063У	6,32	—	—
н2063У	н2061У	0,26	—	—
н2061У	н2056У	4,15	—	—

3. Сведения о характеристиках образуемого земельного участка **40:26:000043:1885:ЗУ965** :

обозначение земельного участка

№ п/п	Наименование характеристик земельного участка	Значение характеристики
1	2	3
1.	Адрес земельного участка	—
1.1.	Сведения о местоположении земельного участка (при отсутствии адреса) в структурированном в соответствии с федеральной информационной адресной системой виде	а/к "Вега"
1.2.	Дополнительные сведения о местоположении земельного участка	—
2	Категория земель	Земли населенных пунктов
3	Вид (виды) разрешенного использования	Хранение автотранспорта
3.1.	Дополнительные сведения об использовании земельного участка	—
4.	Реестровый номер границ территориальной зоны или в случае отсутствия такого реестрового номера ее индивидуальное обозначение (вид, тип, номер, индекс)	—
5.	Площадь земельного участка ± величина предельной погрешности определения (вычисления) площади (**Р ± ΔР**), **м²**	28±2
6.	Формула, примененная для вычисления предельной погрешности определения площади земельного участка, с подставленными значениями и итоговые (вычисленные) значения (**ΔР**), м2	$\Delta P = 3,5 \cdot M_t \cdot \sqrt{P_{док}} = 3,5 \cdot 0,10 \cdot \sqrt{28} = 2$
7.	Предельный минимальный и максимальный размеры земельного участка (**Рмин и Рмакс), м²**	—
8.	Кадастровый или иной государственный учетный номер (инвентарный) объекта недвижимости, расположенного на образуемом земельном участке	—
9.	Кадастровые номера исходных земельных участков	40:26:000043:1885
9.1.	Кадастровый номер входящего в состав земельного участка, представляющего собой единое землепользование (номер контура многоконтурного земельного участка), преобразование которого осуществляется	—
9.2.	Кадастровые номера земельных участков, исключаемых из состава измененного (исходного) земельного участка, представляющего собой единое землепользование	—
9.3.	Кадастровый или иной государственный учетный номер (инвентарный) объекта недвижимости, расположенного на измененном земельном участке	—
10.	Условный номер земельного участка	—

1	2	3
11	Учетный номер проекта межевания территории	—
12	Дополнительные сведения об образовании земельного участка	—
13	Сведения о земельных участках (землях общего пользования, территории общего пользования), посредством которых обеспечивается доступ	40:26:000043:1885
14.	Иные сведения	—

4. Пояснения к сведениям об образуемом земельном участке **40:26:000043:1885:ЗУ965** :

обозначение земельного участка

1.	

1. Сведения о характерных точках границ образуемого земельного участка **40:26:000043:1885:ЗУ966** :

обозначение земельного участка

Система координат МСК-40 Зона № 1

Обозначение характерных точек границ	Координаты, м		Метод определения координат	Формулы, примененные для расчета средней квадратической погрешности определения координат характерных точек границ (M_t), с подставленными в такие формулы значениями и итоговые (вычисленные) значения M_t, м	Описание закрепления точки
	X	Y			
1	2	3	4	5	6
н2063У	437111,19	1298154,06	Метод спутниковых геодезических измерений (определений)	$M_t = \sqrt{m_0^2 + m_1^2}$	—
н2062У	437110,64	1298160,36	Метод спутниковых геодезических измерений (определений)	$M_t = \sqrt{m_0^2 + m_1^2}$	—
н2064У	437106,27	1298159,91	Метод спутниковых геодезических измерений (определений)	$M_t = \sqrt{m_0^2 + m_1^2}$	—
н2065У	437106,88	1298153,75	Метод спутниковых геодезических измерений (определений)	$M_t = \sqrt{m_0^2 + m_1^2}$	—
н2063У	437111,19	1298154,06	Метод спутниковых геодезических измерений (определений)	$M_t = \sqrt{m_0^2 + m_1^2}$	—

2. Сведения о частях границ образуемого земельного участка **40:26:000043:1885:ЗУ966** :

обозначение земельного участка

Обозначение части границ		Горизонтальное проложение (S), м	Описание прохождения части границ	Сведения о согласовании местоположения границ (согласовано/спорное)
от т.	до т.			
1	2	3	4	5
н2063У	н2062У	6,32	—	—
н2062У	н2064У	4,39	—	—
н2064У	н2065У	6,19	—	—
н2065У	н2063У	4,32	—	—

3. Сведения о характеристиках образуемого земельного участка **40:26:000043:1885:ЗУ966** :

обозначение земельного участка

№ п/п	Наименование характеристик земельного участка	Значение характеристики
1	2	3
1.	Адрес земельного участка	—
1.1.	Сведения о местоположении земельного участка (при отсутствии адреса) в структурированном в соответствии с федеральной информационной адресной системой виде	а/к "Вега"
1.2.	Дополнительные сведения о местоположении земельного участка	—
2	Категория земель	Земли населенных пунктов
3	Вид (виды) разрешенного использования	Хранение автотранспорта
3.1.	Дополнительные сведения об использовании земельного участка	—
4.	Реестровый номер границ территориальной зоны или в случае отсутствия такого реестрового номера ее индивидуальное обозначение (вид, тип, номер, индекс)	—
5.	Площадь земельного участка ± величина предельной погрешности определения (вычисления) площади (**Р ± ΔР**), **м²**	27±2
6.	Формула, примененная для вычисления предельной погрешности определения площади земельного участка, с	$\Delta P = 3,5 \cdot M_t \cdot \sqrt{P_{док}} = 3,5 \cdot 0,10 \cdot \sqrt{27} = 2$

1	2	3
	подставленными значениями и итоговые (вычисленные) значения (**ΔР**), м2	
7.	Предельный минимальный и максимальный размеры земельного участка (**Рмин и Рмакс), м²**	—
8.	Кадастровый или иной государственный учетный номер (инвентарный) объекта недвижимости, расположенного на образуемом земельном участке	—
9.	Кадастровые номера исходных земельных участков	40:26:000043:1885
9.1.	Кадастровый номер входящего в состав земельного участка, представляющего собой единое землепользование (номер контура многоконтурного земельного участка), преобразование которого осуществляется	—
9.2.	Кадастровые номера земельных участков, исключаемых из состава измененного (исходного) земельного участка, представляющего собой единое землепользование	—
9.3.	Кадастровый или иной государственный учетный номер (инвентарный) объекта недвижимости, расположенного на измененном земельном участке	—
10.	Условный номер земельного участка	—
11	Учетный номер проекта межевания территории	—
12	Дополнительные сведения об образовании земельного участка	—
13	Сведения о земельных участках (землях общего пользования, территории общего пользования), посредством которых обеспечивается доступ	40:26:000043:1885
14.	Иные сведения	—

4. Пояснения к сведениям об образуемом земельном участке **40:26:000043:1885:ЗУ966** :

обозначение земельного участка

1.	

1. Сведения о характерных точках границ образуемого земельного участка **40:26:000043:1885:ЗУ967** :

обозначение земельного участка

Система координат МСК-40

Зона № 1

Обозначение характерных точек границ	Координаты, м		Метод определения координат	Формулы, примененные для расчета средней квадратической погрешности определения координат характерных точек границ (M_t), с подставленными в такие формулы значениями и итоговые (вычисленные) значения M_t, м	Описание закрепления точки
	X	Y			
1	2	3	4	5	6
н2066У	437107,38	1298147,63	Метод спутниковых геодезических измерений (определений)	$M_t = \sqrt{m_0^2 + m_1^2}$	—
н2059У	437112,00	1298147,98	Метод спутниковых геодезических измерений (определений)	$M_t = \sqrt{m_0^2 + m_1^2}$	—
н2061У	437111,45	1298154,06	Метод спутниковых геодезических измерений (определений)	$M_t = \sqrt{m_0^2 + m_1^2}$	—
н2063У	437111,19	1298154,06	Метод спутниковых геодезических измерений (определений)	$M_t = \sqrt{m_0^2 + m_1^2}$	—
н2065У	437106,88	1298153,75	Метод спутниковых геодезических измерений (определений)	$M_t = \sqrt{m_0^2 + m_1^2}$	—
н2066У	437107,38	1298147,63	Метод спутниковых геодезических измерений (определений)	$M_t = \sqrt{m_0^2 + m_1^2}$	—

2. Сведения о частях границ образуемого земельного участка **40:26:000043:1885:ЗУ967** :

обозначение земельного участка

Обозначение части границ		Горизонтальное проложение (S), м	Описание прохождения части границ	Сведения о согласовании местоположения границ (согласовано/спорное)
от т.	до т.			
1	2	3	4	5
н2066У	н2059У	4,63	—	—
н2059У	н2061У	6,10	—	—
н2061У	н2063У	0,26	—	—
н2063У	н2065У	4,32	—	—
н2065У	н2066У	6,14	—	—

3. Сведения о характеристиках образуемого земельного участка **40:26:000043:1885:ЗУ967** :

обозначение земельного участка

№ п/п	Наименование характеристик земельного участка	Значение характеристики
1	2	3
1.	Адрес земельного участка	—
1.1.	Сведения о местоположении земельного участка (при отсутствии адреса) в структурированном в соответствии с федеральной информационной адресной системой виде	а/к "Вега"
1.2.	Дополнительные сведения о местоположении земельного участка	—
2	Категория земель	Земли населенных пунктов
3	Вид (виды) разрешенного использования	Хранение автотранспорта
3.1.	Дополнительные сведения об использовании земельного участка	—
4.	Реестровый номер границ территориальной зоны или в случае отсутствия такого реестрового номера ее индивидуальное обозначение (вид, тип, номер, индекс)	—
5.	Площадь земельного участка ± величина предельной погрешности определения (вычисления) площади (**Р ± ΔР**), **м²**	28±2
6.	Формула, примененная для вычисления предельной погрешности определения площади земельного участка, с подставленными значениями и итоговые (вычисленные) значения (**ΔР**), м2	$\Delta P = 3,5 \cdot M_t \cdot \sqrt{P_{док}} = 3,5 \cdot 0,10 \cdot \sqrt{28} = 2$
7.	Предельный минимальный и максимальный размеры земельного участка (**Рмин и Рмакс), м²**	—
8.	Кадастровый или иной государственный учетный номер (инвентарный) объекта недвижимости, расположенного на образуемом земельном участке	—
9.	Кадастровые номера исходных земельных участков	40:26:000043:1885
9.1.	Кадастровый номер входящего в состав земельного участка, представляющего собой единое землепользование (номер контура многоконтурного земельного участка), преобразование которого осуществляется	—
9.2.	Кадастровые номера земельных участков, исключаемых из состава измененного (исходного) земельного участка, представляющего собой единое землепользование	—
9.3.	Кадастровый или иной государственный учетный номер (инвентарный) объекта недвижимости, расположенного на измененном земельном участке	—
10.	Условный номер земельного участка	—
11	Учетный номер проекта межевания территории	—
12	Дополнительные сведения об образовании земельного участка	—
13	Сведения о земельных участках (землях общего пользования, территории общего пользования), посредством которых обеспечивается доступ	40:26:000043:1885
14.	Иные сведения	—

4. Пояснения к сведениям об образуемом земельном участке **40:26:000043:1885:ЗУ967** :

обозначение земельного участка

1.	

1. Сведения о характерных точках границ образуемого земельного участка **40:26:000043:1885:ЗУ968** :

обозначение земельного участка

Система координат МСК-40 Зона № 1

Обозначение характерных точек границ	Координаты, м		Метод определения координат	Формулы, примененные для расчета средней квадратической погрешности определения координат характерных точек границ (M_t), с подставленными в такие формулы значениями и итоговые (вычисленные) значения M_t, м	Описание закрепления точки
	X	Y			
1	2	3	4	5	6
н2067У	437103,12	1298147,43	Метод спутниковых геодезических измерений (определений)	$M_t = \sqrt{m_0^2 + m_1^2}$	—
н2066У	437107,38	1298147,63	Метод спутниковых геодезических измерений (определений)	$M_t = \sqrt{m_0^2 + m_1^2}$	—
н2065У	437106,88	1298153,75	Метод спутниковых геодезических измерений (определений)	$M_t = \sqrt{m_0^2 + m_1^2}$	—
н2068У	437102,64	1298153,39	Метод спутниковых геодезических измерений (определений)	$M_t = \sqrt{m_0^2 + m_1^2}$	—
н2067У	437103,12	1298147,43	Метод спутниковых геодезических измерений (определений)	$M_t = \sqrt{m_0^2 + m_1^2}$	—

2. Сведения о частях границ образуемого земельного участка **40:26:000043:1885:ЗУ968** :

обозначение земельного участка

Обозначение части границ		Горизонтальное проложение (S), м	Описание прохождения части границ	Сведения о согласовании местоположения границ (согласовано/спорное)
от т.	до т.			
1	2	3	4	5
н2067У	н2066У	4,26	—	—
н2066У	н2065У	6,14	—	—
н2065У	н2068У	4,26	—	—
н2068У	н2067У	5,98	—	—

3. Сведения о характеристиках образуемого земельного участка **40:26:000043:1885:ЗУ968** :

обозначение земельного участка

№ п/п	Наименование характеристик земельного участка	Значение характеристики
1	2	3
1.	Адрес земельного участка	—
1.1.	Сведения о местоположении земельного участка (при отсутствии адреса) в структурированном в соответствии с федеральной информационной адресной системой виде	а/к "Вега"
1.2.	Дополнительные сведения о местоположении земельного участка	—
2	Категория земель	Земли населенных пунктов
3	Вид (виды) разрешенного использования	Хранение автотранспорта
3.1.	Дополнительные сведения об использовании земельного участка	—
4.	Реестровый номер границ территориальной зоны или в случае отсутствия такого реестрового номера ее индивидуальное обозначение (вид, тип, номер, индекс)	—
5.	Площадь земельного участка ± величина предельной погрешности определения (вычисления) площади (**Р ± ΔР**), **м²**	26±2
6.	Формула, примененная для вычисления предельной погрешности определения площади земельного участка, с подставленными значениями и итоговые (вычисленные) значения (**ΔР**), м2	$\Delta P = 3,5 \cdot M_t \cdot \sqrt{P_{док}} = 3,5 \cdot 0,10 \cdot \sqrt{26} = 2$
7.	Предельный минимальный и максимальный размеры земельного участка (**Рмин и Рмакс), м²**	—
8.	Кадастровый или иной государственный учетный номер (инвентарный) объекта недвижимости, расположенного на образуемом земельном участке	—
9.	Кадастровые номера исходных земельных участков	40:26:000043:1885
9.1.	Кадастровый номер входящего в состав земельного участка, представляющего собой единое землепользование (номер контура многоконтурного земельного участка), преобразование которого осуществляется	—
9.2.	Кадастровые номера земельных участков, исключаемых из состава измененного (исходного) земельного участка, представляющего собой единое землепользование	—
9.3.	Кадастровый или иной государственный учетный номер (инвентарный) объекта недвижимости, расположенного на измененном земельном участке	—
10.	Условный номер земельного участка	—
11	Учетный номер проекта межевания территории	—
12	Дополнительные сведения об образовании земельного участка	—
13	Сведения о земельных участках (землях общего пользования, территории общего пользования), посредством которых обеспечивается доступ	40:26:000043:1885
14.	Иные сведения	—

4. Пояснения к сведениям об образуемом земельном участке **40:26:000043:1885:ЗУ968** :

обозначение земельного участка

1.	

1. Сведения о характерных точках границ образуемого земельного участка **40:26:000043:1885:ЗУ969** :

обозначение земельного участка

Система координат МСК-40 Зона № 1

Обозначение характерных точек границ	Координаты, м		Метод определения координат	Формулы, примененные для расчета средней квадратической погрешности определения координат характерных точек границ (M_t), с подставленными в такие формулы значениями и итоговые (вычисленные) значения M_t, м	Описание закрепления точки
	X	Y			
1	2	3	4	5	6

н2065У	437106,88	1298153,75	Метод спутниковых геодезических измерений (определений)	$M_t = \sqrt{m_0^2 + m_1^2}$	—
н2064У	437106,27	1298159,91	Метод спутниковых геодезических измерений (определений)	$M_t = \sqrt{m_0^2 + m_1^2}$	—
н2069У	437101,98	1298159,77	Метод спутниковых геодезических измерений (определений)	$M_t = \sqrt{m_0^2 + m_1^2}$	—
н2070У	437102,63	1298153,53	Метод спутниковых геодезических измерений (определений)	$M_t = \sqrt{m_0^2 + m_1^2}$	—
н2068У	437102,64	1298153,39	Метод спутниковых геодезических измерений (определений)	$M_t = \sqrt{m_0^2 + m_1^2}$	—
н2065У	437106,88	1298153,75	Метод спутниковых геодезических измерений (определений)	$M_t = \sqrt{m_0^2 + m_1^2}$	—

2. Сведения о частях границ образуемого земельного участка **40:26:000043:1885:ЗУ969** :

обозначение земельного участка

Обозначение части границ		Горизонтальное проложение (S), м	Описание прохождения части границ	Сведения о согласовании местоположения границ (согласовано/спорное)
от т.	до т.			
1	2	3	4	5
н2065У	н2064У	6,19	—	—
н2064У	н2069У	4,29	—	—
н2069У	н2070У	6,27	—	—
н2070У	н2068У	0,14	—	—
н2068У	н2065У	4,26	—	—

3. Сведения о характеристиках образуемого земельного участка **40:26:000043:1885:ЗУ969** :

обозначение земельного участка

№ п/п	Наименование характеристик земельного участка	Значение характеристики
1	2	3
1.	Адрес земельного участка	—
1.1.	Сведения о местоположении земельного участка (при отсутствии адреса) в структурированном в соответствии с федеральной информационной адресной системой виде	а/к "Вега"
1.2.	Дополнительные сведения о местоположении земельного участка	—
2	Категория земель	Земли населенных пунктов
3	Вид (виды) разрешенного использования	Хранение автотранспорта
3.1.	Дополнительные сведения об использовании земельного участка	—
4.	Реестровый номер границ территориальной зоны или в случае отсутствия такого реестрового номера ее индивидуальное обозначение (вид, тип, номер, индекс)	—
5.	Площадь земельного участка ± величина предельной погрешности определения (вычисления) площади (**Р ± ΔР**), **м²**	27±2
6.	Формула, примененная для вычисления предельной погрешности определения площади земельного участка, с подставленными значениями и итоговые (вычисленные) значения (**ΔР**), м2	$\Delta P = 3,5 \cdot M_t \cdot \sqrt{P_{док}} = 3,5 \cdot 0,10 \cdot \sqrt{27} = 2$
7.	Предельный минимальный и максимальный размеры земельного участка (**Рмин и Рмакс), м²**	—
8.	Кадастровый или иной государственный учетный номер (инвентарный) объекта недвижимости, расположенного на образуемом земельном участке	—
9.	Кадастровые номера исходных земельных участков	40:26:000043:1885
9.1.	Кадастровый номер входящего в состав земельного участка, представляющего собой единое землепользование (номер контура многоконтурного земельного участка), преобразование которого осуществляется	—
9.2.	Кадастровые номера земельных участков, исключаемых из состава измененного (исходного) земельного участка, представляющего собой единое землепользование	—
9.3.	Кадастровый или иной государственный учетный номер (инвентарный) объекта недвижимости, расположенного на измененном земельном участке	—
10.	Условный номер земельного участка	—
11	Учетный номер проекта межевания территории	—
12	Дополнительные сведения об образовании земельного участка	—
13	Сведения о земельных участках (землях общего пользования, территории общего пользования), посредством которых обеспечивается доступ	40:26:000043:1885
14.	Иные сведения	—

4. Пояснения к сведениям об образуемом земельном участке **40:26:000043:1885:ЗУ969** :

обозначение земельного участка

1.	

1. Сведения о характерных точках границ образуемого земельного участка **40:26:000043:1885:ЗУ970** :

обозначение земельного участка

Система координат МСК-40 Зона № 1

Обозначение характерных точек границ	Координаты, м		Метод определения координат	Формулы, примененные для расчета средней квадратической погрешности определения координат характерных точек границ (M_t), с подставленными в такие формулы значениями и итоговые (вычисленные) значения M_t, м	Описание закрепления точки
	X	Y			
1	2	3	4	5	6
н2071У	437044,47	1298149,69	Метод спутниковых геодезических измерений (определений)	$M_t = \sqrt{m_0^2 + m_1^2}$	—
н2072У	437048,81	1298150,03	Метод спутниковых геодезических измерений (определений)	$M_t = \sqrt{m_0^2 + m_1^2}$	—
н2073У	437048,20	1298156,30	Метод спутниковых геодезических измерений (определений)	$M_t = \sqrt{m_0^2 + m_1^2}$	—
н2074У	437043,80	1298155,91	Метод спутниковых геодезических измерений (определений)	$M_t = \sqrt{m_0^2 + m_1^2}$	—
н2071У	437044,47	1298149,69	Метод спутниковых геодезических измерений (определений)	$M_t = \sqrt{m_0^2 + m_1^2}$	—

2. Сведения о частях границ образуемого земельного участка **40:26:000043:1885:ЗУ970** :

обозначение земельного участка

Обозначение части границ		Горизонтальное проложение (S), м	Описание прохождения части границ	Сведения о согласовании местоположения границ (согласовано/спорное)
от т.	до т.			
1	2	3	4	5
н2071У	н2072У	4,35	—	—
н2072У	н2073У	6,30	—	—
н2073У	н2074У	4,42	—	—
н2074У	н2071У	6,26	—	—

3. Сведения о характеристиках образуемого земельного участка **40:26:000043:1885:ЗУ970** :

обозначение земельного участка

№ п/п	Наименование характеристик земельного участка	Значение характеристики
1	2	3
1.	Адрес земельного участка	—
1.1.	Сведения о местоположении земельного участка (при отсутствии адреса) в структурированном в соответствии с федеральной информационной адресной системой виде	а/к "Вега"
1.2.	Дополнительные сведения о местоположении земельного участка	—
2	Категория земель	Земли населенных пунктов
3	Вид (виды) разрешенного использования	Хранение автотранспорта
3.1.	Дополнительные сведения об использовании земельного участка	—
4.	Реестровый номер границ территориальной зоны или в случае отсутствия такого реестрового номера ее индивидуальное обозначение (вид, тип, номер, индекс)	—
5.	Площадь земельного участка ± величина предельной погрешности определения (вычисления) площади (**Р ± ΔР**), **м²**	28±2
6.	Формула, примененная для вычисления предельной погрешности определения площади земельного участка, с подставленными значениями и итоговые (вычисленные) значения (**ΔР**), м2	$\Delta P = 3,5 \cdot M_t \cdot \sqrt{P_{док}} = 3,5 \cdot 0,10 \cdot \sqrt{28} = 2$
7.	Предельный минимальный и максимальный размеры земельного участка (**Рмин и Рмакс), м²**	—
8.	Кадастровый или иной государственный учетный номер (инвентарный) объекта недвижимости, расположенного на образуемом земельном участке	—
9.	Кадастровые номера исходных земельных участков	40:26:000043:1885
9.1.	Кадастровый номер входящего в состав земельного участка, представляющего собой единое землепользование (номер контура многоконтурного земельного участка), преобразование которого осуществляется	—

1	2	3
9.2.	Кадастровые номера земельных участков, исключаемых из состава измененного (исходного) земельного участка, представляющего собой единое землепользование	—
9.3.	Кадастровый или иной государственный учетный номер (инвентарный) объекта недвижимости, расположенного на измененном земельном участке	—
10.	Условный номер земельного участка	—
11	Учетный номер проекта межевания территории	—
12	Дополнительные сведения об образовании земельного участка	—
13	Сведения о земельных участках (землях общего пользования, территории общего пользования), посредством которых обеспечивается доступ	40:26:000043:1885
14.	Иные сведения	—

4. Пояснения к сведениям об образуемом земельном участке **40:26:000043:1885:ЗУ970** :

обозначение земельного участка

1.	

1. Сведения о характерных точках границ образуемого земельного участка **40:26:000043:1885:ЗУ971** :

обозначение земельного участка

Система координат МСК-40 Зона № 1

Обозначение характерных точек границ	Координаты, м		Метод определения координат	Формулы, примененные для расчета средней квадратической погрешности определения координат характерных точек границ (M_t), с подставленными в такие формулы значениями и итоговые (вычисленные) значения M_t, м	Описание закрепления точки
	X	Y			
1	2	3	4	5	6
н2072У	437048,81	1298150,03	Метод спутниковых геодезических измерений (определений)	$M_t = \sqrt{m_0^2 + m_1^2}$	—
н2075У	437052,50	1298150,26	Метод спутниковых геодезических измерений (определений)	$M_t = \sqrt{m_0^2 + m_1^2}$	—
н2076У	437052,04	1298156,63	Метод спутниковых геодезических измерений (определений)	$M_t = \sqrt{m_0^2 + m_1^2}$	—
н2073У	437048,20	1298156,30	Метод спутниковых геодезических измерений (определений)	$M_t = \sqrt{m_0^2 + m_1^2}$	—
н2072У	437048,81	1298150,03	Метод спутниковых геодезических измерений (определений)	$M_t = \sqrt{m_0^2 + m_1^2}$	—

2. Сведения о частях границ образуемого земельного участка **40:26:000043:1885:ЗУ971** :

обозначение земельного участка

Обозначение части границ		Горизонтальное проложение (S), м	Описание прохождения части границ	Сведения о согласовании местоположения границ (согласовано/спорное)
от т.	до т.			
1	2	3	4	5
н2072У	н2075У	3,70	—	—
н2075У	н2076У	6,39	—	—
н2076У	н2073У	3,85	—	—
н2073У	н2072У	6,30	—	—

3. Сведения о характеристиках образуемого земельного участка **40:26:000043:1885:ЗУ971** :

обозначение земельного участка

№ п/п	Наименование характеристик земельного участка	Значение характеристики
1	2	3
1.	Адрес земельного участка	—
1.1.	Сведения о местоположении земельного участка (при отсутствии адреса) в структурированном в соответствии с федеральной информационной адресной системой виде	а/к "Вега"
1.2.	Дополнительные сведения о местоположении земельного участка	—
2	Категория земель	Земли населенных пунктов
3	Вид (виды) разрешенного использования	Хранение автотранспорта

1	2	3
3.1.	Дополнительные сведения об использовании земельного участка	—
4.	Реестровый номер границ территориальной зоны или в случае отсутствия такого реестрового номера ее индивидуальное обозначение (вид, тип, номер, индекс)	—
5.	Площадь земельного участка ± величина предельной погрешности определения (вычисления) площади (**Р ± ΔР**), **м²**	24±2
6.	Формула, примененная для вычисления предельной погрешности определения площади земельного участка, с подставленными значениями и итоговые (вычисленные) значения (**ΔР**), м2	$\Delta P = 3,5 \cdot M_t \cdot \sqrt{P_{док}} = 3,5 \cdot 0,10 \cdot \sqrt{24} = 2$
7.	Предельный минимальный и максимальный размеры земельного участка (**Рмин и Рмакс), м²**	—
8.	Кадастровый или иной государственный учетный номер (инвентарный) объекта недвижимости, расположенного на образуемом земельном участке	—
9.	Кадастровые номера исходных земельных участков	40:26:000043:1885
9.1.	Кадастровый номер входящего в состав земельного участка, представляющего собой единое землепользование (номер контура многоконтурного земельного участка), преобразование которого осуществляется	—
9.2.	Кадастровые номера земельных участков, исключаемых из состава измененного (исходного) земельного участка, представляющего собой единое землепользование	—
9.3.	Кадастровый или иной государственный учетный номер (инвентарный) объекта недвижимости, расположенного на измененном земельном участке	—
10.	Условный номер земельного участка	—
11	Учетный номер проекта межевания территории	—
12	Дополнительные сведения об образовании земельного участка	—
13	Сведения о земельных участках (землях общего пользования, территории общего пользования), посредством которых обеспечивается доступ	40:26:000043:1885
14.	Иные сведения	—

4. Пояснения к сведениям об образуемом земельном участке **40:26:000043:1885:ЗУ971** :

обозначение земельного участка

1.	

1. Сведения о характерных точках границ образуемого земельного участка **40:26:000043:1885:ЗУ972** :

обозначение земельного участка

Система координат МСК-40

Зона № 1

Обозначение характерных точек границ	Координаты, м		Метод определения координат	Формулы, примененные для расчета средней квадратической погрешности определения координат характерных точек границ (M_t), с подставленными в такие формулы значениями и итоговые (вычисленные) значения M_t, м	Описание закрепления точки
	X	Y			
1	2	3	4	5	6
н2077У	437056,81	1298150,33	Метод спутниковых геодезических измерений (определений)	$M_t = \sqrt{m_0^2 + m_1^2}$	—
н2078У	437056,47	1298157,02	Метод спутниковых геодезических измерений (определений)	$M_t = \sqrt{m_0^2 + m_1^2}$	—
н2076У	437052,04	1298156,63	Метод спутниковых геодезических измерений (определений)	$M_t = \sqrt{m_0^2 + m_1^2}$	—
н2075У	437052,50	1298150,26	Метод спутниковых геодезических измерений (определений)	$M_t = \sqrt{m_0^2 + m_1^2}$	—
н2077У	437056,81	1298150,33	Метод спутниковых геодезических измерений (определений)	$M_t = \sqrt{m_0^2 + m_1^2}$	—

2. Сведения о частях границ образуемого земельного участка **40:26:000043:1885:ЗУ972** :

обозначение земельного участка

Обозначение части границ		Горизонтальное проложение (S), м	Описание прохождения части границ	Сведения о согласовании местоположения границ (согласовано/спорное)
от т.	до т.			
1	2	3	4	5
н2077У	н2078У	6,70	—	—
н2078У	н2076У	4,45	—	—
н2076У	н2075У	6,39	—	—
н2075У	н2077У	4,31	—	—

3. Сведения о характеристиках образуемого земельного участка **40:26:000043:1885:ЗУ972** :

обозначение земельного участка

№ п/п	Наименование характеристик земельного участка	Значение характеристики
1	2	3
1.	Адрес земельного участка	—
1.1.	Сведения о местоположении земельного участка (при отсутствии адреса) в структурированном в соответствии с федеральной информационной адресной системой виде	а/к "Вега"
1.2.	Дополнительные сведения о местоположении земельного участка	—
2	Категория земель	Земли населенных пунктов
3	Вид (виды) разрешенного использования	Хранение автотранспорта
3.1.	Дополнительные сведения об использовании земельного участка	—
4.	Реестровый номер границ территориальной зоны или в случае отсутствия такого реестрового номера ее индивидуальное обозначение (вид, тип, номер, индекс)	—
5.	Площадь земельного участка ± величина предельной погрешности определения (вычисления) площади (**Р ± ΔР**), **м²**	29±2
6.	Формула, примененная для вычисления предельной погрешности определения площади земельного участка, с подставленными значениями и итоговые (вычисленные) значения (**ΔР**), м2	$\Delta P = 3,5 \cdot M_t \cdot \sqrt{P_{док}} = 3,5 \cdot 0,10 \cdot \sqrt{29} = 2$
7.	Предельный минимальный и максимальный размеры земельного участка (**Рмин и Рмакс), м²**	—
8.	Кадастровый или иной государственный учетный номер (инвентарный) объекта недвижимости, расположенного на образуемом земельном участке	—
9.	Кадастровые номера исходных земельных участков	40:26:000043:1885
9.1.	Кадастровый номер входящего в состав земельного участка, представляющего собой единое землепользование (номер контура многоконтурного земельного участка), преобразование которого осуществляется	—
9.2.	Кадастровые номера земельных участков, исключаемых из состава измененного (исходного) земельного участка, представляющего собой единое землепользование	—
9.3.	Кадастровый или иной государственный учетный номер (инвентарный) объекта недвижимости, расположенного на измененном земельном участке	—
10.	Условный номер земельного участка	—
11	Учетный номер проекта межевания территории	—
12	Дополнительные сведения об образовании земельного участка	—
13	Сведения о земельных участках (землях общего пользования, территории общего пользования), посредством которых обеспечивается доступ	40:26:000043:1885
14.	Иные сведения	—

4. Пояснения к сведениям об образуемом земельном участке **40:26:000043:1885:ЗУ972** :

обозначение земельного участка

1.	

1. Сведения о характерных точках границ образуемого земельного участка **40:26:000043:1885:ЗУ973** :

обозначение земельного участка

Система координат МСК-40 Зона № 1

Обозначение характерных точек границ	Координаты, м		Метод определения координат	Формулы, примененные для расчета средней квадратической погрешности определения координат характерных точек границ (M_t), с подставленными в такие формулы значениями и итоговые (вычисленные) значения M_t, м	Описание закрепления точки
	X	Y			
1	2	3	4	5	6
н2079У	437061,16	1298150,66	Метод спутниковых геодезических измерений (определений)	$M_t = \sqrt{m_0^2 + m_1^2}$	—
н2080У	437060,73	1298157,18	Метод спутниковых геодезических измерений (определений)	$M_t = \sqrt{m_0^2 + m_1^2}$	—
н2078У	437056,47	1298157,02	Метод спутниковых геодезических измерений (определений)	$M_t = \sqrt{m_0^2 + m_1^2}$	—
н2077У	437056,81	1298150,33	Метод спутниковых геодезических измерений (определений)	$M_t = \sqrt{m_0^2 + m_1^2}$	—
н2079У	437061,16	1298150,66	Метод спутниковых геодезических измерений (определений)	$M_t = \sqrt{m_0^2 + m_1^2}$	—

2. Сведения о частях границ образуемого земельного участка **40:26:000043:1885:ЗУ973** :

обозначение земельного участка

Обозначение части границ		Горизонтальное проложение (S), м	Описание прохождения части границ	Сведения о согласовании местоположения границ (согласовано/спорное)
от т.	до т.			
1	2	3	4	5
н2079У	н2080У	6,53	—	—
н2080У	н2078У	4,26	—	—
н2078У	н2077У	6,70	—	—
н2077У	н2079У	4,36	—	—

3. Сведения о характеристиках образуемого земельного участка **40:26:000043:1885:ЗУ973** :

обозначение земельного участка

№ п/п	Наименование характеристик земельного участка	Значение характеристики
1	2	3
1.	Адрес земельного участка	—
1.1.	Сведения о местоположении земельного участка (при отсутствии адреса) в структурированном в соответствии с федеральной информационной адресной системой виде	а/к "Вега"
1.2.	Дополнительные сведения о местоположении земельного участка	—
2	Категория земель	Земли населенных пунктов
3	Вид (виды) разрешенного использования	Хранение автотранспорта
3.1.	Дополнительные сведения об использовании земельного участка	—
4.	Реестровый номер границ территориальной зоны или в случае отсутствия такого реестрового номера ее индивидуальное обозначение (вид, тип, номер, индекс)	—
5.	Площадь земельного участка ± величина предельной погрешности определения (вычисления) площади (**Р ± ΔР**), **м²**	29±2
6.	Формула, примененная для вычисления предельной погрешности определения площади земельного участка, с подставленными значениями и итоговые (вычисленные) значения (**ΔР**), м2	$\Delta P = 3,5 \cdot M_t \cdot \sqrt{P_{док}} = 3,5 \cdot 0,10 \cdot \sqrt{29} = 2$
7.	Предельный минимальный и максимальный размеры земельного участка (**Рмин и Рмакс), м²**	—
8.	Кадастровый или иной государственный учетный номер (инвентарный) объекта недвижимости, расположенного на образуемом земельном участке	—
9.	Кадастровые номера исходных земельных участков	40:26:000043:1885
9.1.	Кадастровый номер входящего в состав земельного участка, представляющего собой единое землепользование (номер контура многоконтурного земельного участка), преобразование которого осуществляется	—
9.2.	Кадастровые номера земельных участков, исключаемых из состава измененного (исходного) земельного участка, представляющего собой единое землепользование	—
9.3.	Кадастровый или иной государственный учетный номер (инвентарный) объекта недвижимости, расположенного на измененном земельном участке	—
10.	Условный номер земельного участка	—
11	Учетный номер проекта межевания территории	—
12	Дополнительные сведения об образовании земельного участка	—
13	Сведения о земельных участках (землях общего пользования, территории общего пользования), посредством которых обеспечивается доступ	40:26:000043:1885
14.	Иные сведения	—

4. Пояснения к сведениям об образуемом земельном участке **40:26:000043:1885:ЗУ973** :

обозначение земельного участка

1.	

1. Сведения о характерных точках границ образуемого земельного участка **40:26:000043:1885:ЗУ974** :

обозначение земельного участка

Система координат МСК-40 Зона № 1

Обозначение характерных точек границ	Координаты, м		Метод определения координат	Формулы, примененные для расчета средней квадратической погрешности определения координат характерных точек границ (M_t), с подставленными в такие формулы значениями и итоговые (вычисленные) значения M_t, м	Описание закрепления точки
	X	Y			
1	2	3	4	5	6

н2081У	437065,12	1298150,83	Метод спутниковых геодезических измерений (определений)	$M_t = \sqrt{m_0^2 + m_1^2}$	—
н2082У	437064,85	1298157,24	Метод спутниковых геодезических измерений (определений)	$M_t = \sqrt{m_0^2 + m_1^2}$	—
н2080У	437060,73	1298157,18	Метод спутниковых геодезических измерений (определений)	$M_t = \sqrt{m_0^2 + m_1^2}$	—
н2079У	437061,16	1298150,66	Метод спутниковых геодезических измерений (определений)	$M_t = \sqrt{m_0^2 + m_1^2}$	—
н2081У	437065,12	1298150,83	Метод спутниковых геодезических измерений (определений)	$M_t = \sqrt{m_0^2 + m_1^2}$	—

2. Сведения о частях границ образуемого земельного участка **40:26:000043:1885:ЗУ974** :

обозначение земельного участка

Обозначение части границ		Горизонтальное проложение (S), м	Описание прохождения части границ	Сведения о согласовании местоположения границ (согласовано/спорное)
от т.	до т.			
1	2	3	4	5
н2081У	н2082У	6,42	—	—
н2082У	н2080У	4,12	—	—
н2080У	н2079У	6,53	—	—
н2079У	н2081У	3,96	—	—

3. Сведения о характеристиках образуемого земельного участка **40:26:000043:1885:ЗУ974** :

обозначение земельного участка

№ п/п	Наименование характеристик земельного участка	Значение характеристики
1	2	3
1.	Адрес земельного участка	—
1.1.	Сведения о местоположении земельного участка (при отсутствии адреса) в структурированном в соответствии с федеральной информационной адресной системой виде	а/к "Вега"
1.2.	Дополнительные сведения о местоположении земельного участка	—
2	Категория земель	Земли населенных пунктов
3	Вид (виды) разрешенного использования	Хранение автотранспорта
3.1.	Дополнительные сведения об использовании земельного участка	—
4.	Реестровый номер границ территориальной зоны или в случае отсутствия такого реестрового номера ее индивидуальное обозначение (вид, тип, номер, индекс)	—
5.	Площадь земельного участка ± величина предельной погрешности определения (вычисления) площади (**Р ± ΔР**), **м²**	26±2
6.	Формула, примененная для вычисления предельной погрешности определения площади земельного участка, с подставленными значениями и итоговые (вычисленные) значения (**ΔР**), м2	$\Delta P = 3,5 \cdot M_t \cdot \sqrt{P_{док}} = 3,5 \cdot 0,10 \cdot \sqrt{26} = 2$
7.	Предельный минимальный и максимальный размеры земельного участка (**Рмин и Рмакс), м²**	—
8.	Кадастровый или иной государственный учетный номер (инвентарный) объекта недвижимости, расположенного на образуемом земельном участке	—
9.	Кадастровые номера исходных земельных участков	40:26:000043:1885
9.1.	Кадастровый номер входящего в состав земельного участка, представляющего собой единое землепользование (номер контура многоконтурного земельного участка), преобразование которого осуществляется	—
9.2.	Кадастровые номера земельных участков, исключаемых из состава измененного (исходного) земельного участка, представляющего собой единое землепользование	—
9.3.	Кадастровый или иной государственный учетный номер (инвентарный) объекта недвижимости, расположенного на измененном земельном участке	—
10.	Условный номер земельного участка	—
11	Учетный номер проекта межевания территории	—
12	Дополнительные сведения об образовании земельного участка	—
13	Сведения о земельных участках (землях общего пользования, территории общего пользования), посредством которых обеспечивается доступ	40:26:000043:1885
14.	Иные сведения	—

4. Пояснения к сведениям об образуемом земельном участке **40:26:000043:1885:ЗУ974** :

обозначение земельного участка

1.	

1. Сведения о характерных точках границ образуемого земельного участка **40:26:000043:1885:ЗУ975** :

обозначение земельного участка

Зона № 1

Система координат МСК-40

Обозначение характерных точек границ	Координаты, м		Метод определения координат	Формулы, примененные для расчета средней квадратической погрешности определения координат характерных точек границ (M_t), с подставленными в такие формулы значениями и итоговые (вычисленные) значения M_t, м	Описание закрепления точки
	X	Y			
1	2	3	4	5	6
н2081У	437065,12	1298150,83	Метод спутниковых геодезических измерений (определений)	$M_t = \sqrt{m_0^2 + m_1^2}$	—
н2083У	437069,15	1298151,00	Метод спутниковых геодезических измерений (определений)	$M_t = \sqrt{m_0^2 + m_1^2}$	—
н2084У	437068,92	1298157,31	Метод спутниковых геодезических измерений (определений)	$M_t = \sqrt{m_0^2 + m_1^2}$	—
н2082У	437064,85	1298157,24	Метод спутниковых геодезических измерений (определений)	$M_t = \sqrt{m_0^2 + m_1^2}$	—
н2081У	437065,12	1298150,83	Метод спутниковых геодезических измерений (определений)	$M_t = \sqrt{m_0^2 + m_1^2}$	—

2. Сведения о частях границ образуемого земельного участка **40:26:000043:1885:ЗУ975** :

обозначение земельного участка

Обозначение части границ		Горизонтальное проложение (S), м	Описание прохождения части границ	Сведения о согласовании местоположения границ (согласовано/спорное)
от т.	до т.			
1	2	3	4	5
н2081У	н2083У	4,03	—	—
н2083У	н2084У	6,31	—	—
н2084У	н2082У	4,07	—	—
н2082У	н2081У	6,42	—	—

3. Сведения о характеристиках образуемого земельного участка **40:26:000043:1885:ЗУ975** :

обозначение земельного участка

№ п/п	Наименование характеристик земельного участка	Значение характеристики
1	2	3
1.	Адрес земельного участка	—
1.1.	Сведения о местоположении земельного участка (при отсутствии адреса) в структурированном в соответствии с федеральной информационной адресной системой виде	а/к "Вега"
1.2.	Дополнительные сведения о местоположении земельного участка	—
2	Категория земель	Земли населенных пунктов
3	Вид (виды) разрешенного использования	Хранение автотранспорта
3.1.	Дополнительные сведения об использовании земельного участка	—
4.	Реестровый номер границ территориальной зоны или в случае отсутствия такого реестрового номера ее индивидуальное обозначение (вид, тип, номер, индекс)	—
5.	Площадь земельного участка ± величина предельной погрешности определения (вычисления) площади (**Р ± ΔР**), **м²**	26±2
6.	Формула, примененная для вычисления предельной погрешности определения площади земельного участка, с подставленными значениями и итоговые (вычисленные) значения (**ΔР**), м2	$\Delta P = 3,5 \cdot M_t \cdot \sqrt{P_{док}} = 3,5 \cdot 0,10 \cdot \sqrt{26} = 2$
7.	Предельный минимальный и максимальный размеры земельного участка (**Рмин и Рмакс), м²**	—
8.	Кадастровый или иной государственный учетный номер (инвентарный) объекта недвижимости, расположенного на образуемом земельном участке	—
9.	Кадастровые номера исходных земельных участков	40:26:000043:1885
9.1.	Кадастровый номер входящего в состав земельного участка, представляющего собой единое землепользование (номер контура многоконтурного земельного участка), преобразование которого осуществляется	—
9.2.	Кадастровые номера земельных участков, исключаемых из состава измененного (исходного) земельного участка, представляющего собой единое землепользование	—
9.3.	Кадастровый или иной государственный учетный номер (инвентарный) объекта недвижимости, расположенного на измененном земельном участке	—

1	2	3
10.	Условный номер земельного участка	—
11	Учетный номер проекта межевания территории	—
12	Дополнительные сведения об образовании земельного участка	—
13	Сведения о земельных участках (землях общего пользования, территории общего пользования), посредством которых обеспечивается доступ	40:26:000043:1885
14.	Иные сведения	—

4. Пояснения к сведениям об образуемом земельном участке **40:26:000043:1885:ЗУ975** :

обозначение земельного участка

1.	

1. Сведения о характерных точках границ образуемого земельного участка **40:26:000043:1885:ЗУ976** :

обозначение земельного участка

Система координат МСК-40 Зона № 1

Обозначение характерных точек границ	Координаты, м		Метод определения координат	Формулы, примененные для расчета средней квадратической погрешности определения координат характерных точек границ (M_t), с подставленными в такие формулы значениями и итоговые (вычисленные) значения M_t, м	Описание закрепления точки
	X	Y			
1	2	3	4	5	6
н2083У	437069,15	1298151,00	Метод спутниковых геодезических измерений (определений)	$M_t = \sqrt{m_0^2 + m_1^2}$	—
н2085У	437073,51	1298151,24	Метод спутниковых геодезических измерений (определений)	$M_t = \sqrt{m_0^2 + m_1^2}$	—
н2086У	437073,17	1298157,66	Метод спутниковых геодезических измерений (определений)	$M_t = \sqrt{m_0^2 + m_1^2}$	—
н2084У	437068,92	1298157,31	Метод спутниковых геодезических измерений (определений)	$M_t = \sqrt{m_0^2 + m_1^2}$	—
н2083У	437069,15	1298151,00	Метод спутниковых геодезических измерений (определений)	$M_t = \sqrt{m_0^2 + m_1^2}$	—

2. Сведения о частях границ образуемого земельного участка **40:26:000043:1885:ЗУ976** :

обозначение земельного участка

Обозначение части границ		Горизонтальное проложение (S), м	Описание прохождения части границ	Сведения о согласовании местоположения границ (согласовано/спорное)
от т.	до т.			
1	2	3	4	5
н2083У	н2085У	4,37	—	—
н2085У	н2086У	6,43	—	—
н2086У	н2084У	4,26	—	—
н2084У	н2083У	6,31	—	—

3. Сведения о характеристиках образуемого земельного участка **40:26:000043:1885:ЗУ976** :

обозначение земельного участка

№ п/п	Наименование характеристик земельного участка	Значение характеристики
1	2	3
1.	Адрес земельного участка	—
1.1.	Сведения о местоположении земельного участка (при отсутствии адреса) в структурированном в соответствии с федеральной информационной адресной системой виде	а/к "Вега"
1.2.	Дополнительные сведения о местоположении земельного участка	—
2	Категория земель	Земли населенных пунктов
3	Вид (виды) разрешенного использования	Хранение автотранспорта
3.1.	Дополнительные сведения об использовании земельного участка	—
4.	Реестровый номер границ территориальной зоны или в случае отсутствия такого реестрового номера ее индивидуальное обозначение (вид, тип, номер, индекс)	—
5.	Площадь земельного участка ± величина предельной погрешности определения (вычисления) площади (**Р ± ΔР**), **м²**	27±2

1	2	3
6.	Формула, примененная для вычисления предельной погрешности определения площади земельного участка, с подставленными значениями и итоговые (вычисленные) значения (**ΔР**), м2	$\Delta P = 3,5 \cdot M_t \cdot \sqrt{P_{док}} = 3,5 \cdot 0,10 \cdot \sqrt{27} = 2$
7.	Предельный минимальный и максимальный размеры земельного участка (**Рмин и Рмакс), м²**	—
8.	Кадастровый или иной государственный учетный номер (инвентарный) объекта недвижимости, расположенного на образуемом земельном участке	—
9.	Кадастровые номера исходных земельных участков	40:26:000043:1885
9.1.	Кадастровый номер входящего в состав земельного участка, представляющего собой единое землепользование (номер контура многоконтурного земельного участка), преобразование которого осуществляется	—
9.2.	Кадастровые номера земельных участков, исключаемых из состава измененного (исходного) земельного участка, представляющего собой единое землепользование	—
9.3.	Кадастровый или иной государственный учетный номер (инвентарный) объекта недвижимости, расположенного на измененном земельном участке	—
10.	Условный номер земельного участка	—
11	Учетный номер проекта межевания территории	—
12	Дополнительные сведения об образовании земельного участка	—
13	Сведения о земельных участках (землях общего пользования, территории общего пользования), посредством которых обеспечивается доступ	40:26:000043:1885
14.	Иные сведения	—

4. Пояснения к сведениям об образуемом земельном участке **40:26:000043:1885:ЗУ976** :

обозначение земельного участка

1.	

1. Сведения о характерных точках границ образуемого земельного участка **40:26:000043:1885:ЗУ977** :

обозначение земельного участка

Система координат МСК-40 Зона № 1

Обозначение характерных точек границ	Координаты, м		Метод определения координат	Формулы, примененные для расчета средней квадратической погрешности определения координат характерных точек границ (M_t), с подставленными в такие формулы значениями и итоговые (вычисленные) значения M_t, м	Описание закрепления точки
	X	Y			
1	2	3	4	5	6
н2085У	437073,51	1298151,24	Метод спутниковых геодезических измерений (определений)	$M_t = \sqrt{m_0^2 + m_1^2}$	—
н2087У	437077,65	1298151,50	Метод спутниковых геодезических измерений (определений)	$M_t = \sqrt{m_0^2 + m_1^2}$	—
н2088У	437077,26	1298157,92	Метод спутниковых геодезических измерений (определений)	$M_t = \sqrt{m_0^2 + m_1^2}$	—
н2086У	437073,17	1298157,66	Метод спутниковых геодезических измерений (определений)	$M_t = \sqrt{m_0^2 + m_1^2}$	—
н2085У	437073,51	1298151,24	Метод спутниковых геодезических измерений (определений)	$M_t = \sqrt{m_0^2 + m_1^2}$	—

2. Сведения о частях границ образуемого земельного участка **40:26:000043:1885:ЗУ977** :

обозначение земельного участка

Обозначение части границ		Горизонтальное проложение (S), м	Описание прохождения части границ	Сведения о согласовании местоположения границ (согласовано/спорное)
от т.	до т.			
1	2	3	4	5
н2085У	н2087У	4,15	—	—
н2087У	н2088У	6,43	—	—
н2088У	н2086У	4,10	—	—
н2086У	н2085У	6,43	—	—

3. Сведения о характеристиках образуемого земельного участка **40:26:000043:1885:ЗУ977** :

обозначение земельного участка

№ п/п	Наименование характеристик земельного участка	Значение характеристики
1	2	3
1.	Адрес земельного участка	—
1.1.	Сведения о местоположении земельного участка (при отсутствии адреса) в структурированном в соответствии с федеральной информационной адресной системой виде	а/к "Вега"
1.2.	Дополнительные сведения о местоположении земельного участка	—
2	Категория земель	Земли населенных пунктов
3	Вид (виды) разрешенного использования	Хранение автотранспорта
3.1.	Дополнительные сведения об использовании земельного участка	—
4.	Реестровый номер границ территориальной зоны или в случае отсутствия такого реестрового номера ее индивидуальное обозначение (вид, тип, номер, индекс)	—
5.	Площадь земельного участка ± величина предельной погрешности определения (вычисления) площади (**Р ± ΔР**), **м²**	27±2
6.	Формула, примененная для вычисления предельной погрешности определения площади земельного участка, с подставленными значениями и итоговые (вычисленные) значения (**ΔР**), м2	$\Delta P = 3,5 \cdot M_t \cdot \sqrt{P_{док}} = 3,5 \cdot 0,10 \cdot \sqrt{27} = 2$
7.	Предельный минимальный и максимальный размеры земельного участка (**Рмин и Рмакс), м²**	—
8.	Кадастровый или иной государственный учетный номер (инвентарный) объекта недвижимости, расположенного на образуемом земельном участке	—
9.	Кадастровые номера исходных земельных участков	40:26:000043:1885
9.1.	Кадастровый номер входящего в состав земельного участка, представляющего собой единое землепользование (номер контура многоконтурного земельного участка), преобразование которого осуществляется	—
9.2.	Кадастровые номера земельных участков, исключаемых из состава измененного (исходного) земельного участка, представляющего собой единое землепользование	—
9.3.	Кадастровый или иной государственный учетный номер (инвентарный) объекта недвижимости, расположенного на измененном земельном участке	—
10.	Условный номер земельного участка	—
11	Учетный номер проекта межевания территории	—
12	Дополнительные сведения об образовании земельного участка	—
13	Сведения о земельных участках (землях общего пользования, территории общего пользования), посредством которых обеспечивается доступ	40:26:000043:1885
14.	Иные сведения	—

4. Пояснения к сведениям об образуемом земельном участке **40:26:000043:1885:ЗУ977** :

обозначение земельного участка

1.	

1. Сведения о характерных точках границ образуемого земельного участка **40:26:000043:1885:ЗУ978** :

обозначение земельного участка

Система координат МСК-40 Зона № 1

Обозначение характерных точек границ	Координаты, м		Метод определения координат	Формулы, примененные для расчета средней квадратической погрешности определения координат характерных точек границ (M_t), с подставленными в такие формулы значениями и итоговые (вычисленные) значения M_t, м	Описание закрепления точки
	X	Y			
1	2	3	4	5	6
н2087У	437077,65	1298151,50	Метод спутниковых геодезических измерений (определений)	$M_t = \sqrt{m_0^2 + m_1^2}$	—
н2089У	437081,81	1298151,79	Метод спутниковых геодезических измерений (определений)	$M_t = \sqrt{m_0^2 + m_1^2}$	—
н2090У	437081,26	1298158,15	Метод спутниковых геодезических измерений (определений)	$M_t = \sqrt{m_0^2 + m_1^2}$	—
н2088У	437077,26	1298157,92	Метод спутниковых геодезических измерений (определений)	$M_t = \sqrt{m_0^2 + m_1^2}$	—
н2087У	437077,65	1298151,50	Метод спутниковых геодезических измерений (определений)	$M_t = \sqrt{m_0^2 + m_1^2}$	—

2. Сведения о частях границ образуемого земельного участка **40:26:000043:1885:ЗУ978** :

обозначение земельного участка

Обозначение части границ		Горизонтальное проложение (S), м	Описание прохождения части границ	Сведения о согласовании местоположения границ (согласовано/спорное)
от т.	до т.			
1	2	3	4	5
н2087У	н2089У	4,17	—	—
н2089У	н2090У	6,38	—	—
н2090У	н2088У	4,01	—	—
н2088У	н2087У	6,43	—	—

3. Сведения о характеристиках образуемого земельного участка **40:26:000043:1885:ЗУ978** :

обозначение земельного участка

№ п/п	Наименование характеристик земельного участка	Значение характеристики
1	2	3
1.	Адрес земельного участка	—
1.1.	Сведения о местоположении земельного участка (при отсутствии адреса) в структурированном в соответствии с федеральной информационной адресной системой виде	а/к "Вега"
1.2.	Дополнительные сведения о местоположении земельного участка	—
2	Категория земель	Земли населенных пунктов
3	Вид (виды) разрешенного использования	Хранение автотранспорта
3.1.	Дополнительные сведения об использовании земельного участка	—
4.	Реестровый номер границ территориальной зоны или в случае отсутствия такого реестрового номера ее индивидуальное обозначение (вид, тип, номер, индекс)	—
5.	Площадь земельного участка ± величина предельной погрешности определения (вычисления) площади (**Р ± ΔР**), **м²**	26±2
6.	Формула, примененная для вычисления предельной погрешности определения площади земельного участка, с подставленными значениями и итоговые (вычисленные) значения (**ΔР**), м2	$\Delta P = 3,5 \cdot M_t \cdot \sqrt{P_{док}} = 3,5 \cdot 0,10 \cdot \sqrt{26} = 2$
7.	Предельный минимальный и максимальный размеры земельного участка (**Рмин и Рмакс), м²**	—
8.	Кадастровый или иной государственный учетный номер (инвентарный) объекта недвижимости, расположенного на образуемом земельном участке	—
9.	Кадастровые номера исходных земельных участков	40:26:000043:1885
9.1.	Кадастровый номер входящего в состав земельного участка, представляющего собой единое землепользование (номер контура многоконтурного земельного участка), преобразование которого осуществляется	—
9.2.	Кадастровые номера земельных участков, исключаемых из состава измененного (исходного) земельного участка, представляющего собой единое землепользование	—
9.3.	Кадастровый или иной государственный учетный номер (инвентарный) объекта недвижимости, расположенного на измененном земельном участке	—
10.	Условный номер земельного участка	—
11	Учетный номер проекта межевания территории	—
12	Дополнительные сведения об образовании земельного участка	—
13	Сведения о земельных участках (землях общего пользования, территории общего пользования), посредством которых обеспечивается доступ	40:26:000043:1885
14.	Иные сведения	—

4. Пояснения к сведениям об образуемом земельном участке **40:26:000043:1885:ЗУ978** :

обозначение земельного участка

1.	

1. Сведения о характерных точках границ образуемого земельного участка **40:26:000043:1885:ЗУ979** :

обозначение земельного участка

Система координат МСК-40

Зона № 1

Обозначение характерных точек границ	Координаты, м		Метод определения координат	Формулы, примененные для расчета средней квадратической погрешности определения координат характерных точек границ (M_t), с подставленными в такие формулы значениями и итоговые (вычисленные) значения M_t, м	Описание закрепления точки
	X	Y			
1	2	3	4	5	6

н2089У	437081,81	1298151,79	Метод спутниковых геодезических измерений (определений)	$M_t = \sqrt{m_0^2 + m_1^2}$	—
н2091У	437085,95	1298152,15	Метод спутниковых геодезических измерений (определений)	$M_t = \sqrt{m_0^2 + m_1^2}$	—
н2092У	437085,39	1298158,47	Метод спутниковых геодезических измерений (определений)	$M_t = \sqrt{m_0^2 + m_1^2}$	—
н2090У	437081,26	1298158,15	Метод спутниковых геодезических измерений (определений)	$M_t = \sqrt{m_0^2 + m_1^2}$	—
н2089У	437081,81	1298151,79	Метод спутниковых геодезических измерений (определений)	$M_t = \sqrt{m_0^2 + m_1^2}$	—

2. Сведения о частях границ образуемого земельного участка **40:26:000043:1885:ЗУ979** :

обозначение земельного участка

Обозначение части границ		Горизонтальное проложение (S), м	Описание прохождения части границ	Сведения о согласовании местоположения границ (согласовано/спорное)
от т.	до т.			
1	2	3	4	5
н2089У	н2091У	4,16	—	—
н2091У	н2092У	6,34	—	—
н2092У	н2090У	4,14	—	—
н2090У	н2089У	6,38	—	—

3. Сведения о характеристиках образуемого земельного участка **40:26:000043:1885:ЗУ979** :

обозначение земельного участка

№ п/п	Наименование характеристик земельного участка	Значение характеристики
1	2	3
1.	Адрес земельного участка	—
1.1.	Сведения о местоположении земельного участка (при отсутствии адреса) в структурированном в соответствии с федеральной информационной адресной системой виде	а/к "Вега"
1.2.	Дополнительные сведения о местоположении земельного участка	—
2	Категория земель	Земли населенных пунктов
3	Вид (виды) разрешенного использования	Хранение автотранспорта
3.1.	Дополнительные сведения об использовании земельного участка	—
4.	Реестровый номер границ территориальной зоны или в случае отсутствия такого реестрового номера ее индивидуальное обозначение (вид, тип, номер, индекс)	—
5.	Площадь земельного участка ± величина предельной погрешности определения (вычисления) площади (**Р ± ΔР**), **м²**	26±2
6.	Формула, примененная для вычисления предельной погрешности определения площади земельного участка, с подставленными значениями и итоговые (вычисленные) значения (**ΔР**), м2	$\Delta P = 3,5 \cdot M_t \cdot \sqrt{P_{док}} = 3,5 \cdot 0,10 \cdot \sqrt{26} = 2$
7.	Предельный минимальный и максимальный размеры земельного участка (**Рмин и Рмакс), м²**	—
8.	Кадастровый или иной государственный учетный номер (инвентарный) объекта недвижимости, расположенного на образуемом земельном участке	—
9.	Кадастровые номера исходных земельных участков	40:26:000043:1885
9.1.	Кадастровый номер входящего в состав земельного участка, представляющего собой единое землепользование (номер контура многоконтурного земельного участка), преобразование которого осуществляется	—
9.2.	Кадастровые номера земельных участков, исключаемых из состава измененного (исходного) земельного участка, представляющего собой единое землепользование	—
9.3.	Кадастровый или иной государственный учетный номер (инвентарный) объекта недвижимости, расположенного на измененном земельном участке	—
10.	Условный номер земельного участка	—
11	Учетный номер проекта межевания территории	—
12	Дополнительные сведения об образовании земельного участка	—
13	Сведения о земельных участках (землях общего пользования, территории общего пользования), посредством которых обеспечивается доступ	40:26:000043:1885
14.	Иные сведения	—

4. Пояснения к сведениям об образуемом земельном участке **40:26:000043:1885:ЗУ979** :

обозначение земельного участка

1.	

1. Сведения о характерных точках границ образуемого земельного участка **40:26:000043:1885:ЗУ980** :

обозначение земельного участка

Зона № 1

Система координат МСК-40

Обозначение характерных точек границ	Координаты, м		Метод определения координат	Формулы, примененные для расчета средней квадратической погрешности определения координат характерных точек границ (M_t), с подставленными в такие формулы значениями и итоговые (вычисленные) значения M_t, м	Описание закрепления точки
	X	Y			
1	2	3	4	5	6
н2091У	437085,95	1298152,15	Метод спутниковых геодезических измерений (определений)	$M_t = \sqrt{m_0^2 + m_1^2}$	—
н2093У	437090,23	1298152,69	Метод спутниковых геодезических измерений (определений)	$M_t = \sqrt{m_0^2 + m_1^2}$	—
н2094У	437089,76	1298158,85	Метод спутниковых геодезических измерений (определений)	$M_t = \sqrt{m_0^2 + m_1^2}$	—
н2092У	437085,39	1298158,47	Метод спутниковых геодезических измерений (определений)	$M_t = \sqrt{m_0^2 + m_1^2}$	—
н2091У	437085,95	1298152,15	Метод спутниковых геодезических измерений (определений)	$M_t = \sqrt{m_0^2 + m_1^2}$	—

2. Сведения о частях границ образуемого земельного участка **40:26:000043:1885:ЗУ980** :

обозначение земельного участка

Обозначение части границ		Горизонтальное проложение (S), м	Описание прохождения части границ	Сведения о согласовании местоположения границ (согласовано/спорное)
от т.	до т.			
1	2	3	4	5
н2091У	н2093У	4,31	—	—
н2093У	н2094У	6,18	—	—
н2094У	н2092У	4,39	—	—
н2092У	н2091У	6,34	—	—

3. Сведения о характеристиках образуемого земельного участка **40:26:000043:1885:ЗУ980** :

обозначение земельного участка

№ п/п	Наименование характеристик земельного участка	Значение характеристики
1	2	3
1.	Адрес земельного участка	—
1.1.	Сведения о местоположении земельного участка (при отсутствии адреса) в структурированном в соответствии с федеральной информационной адресной системой виде	а/к "Вега"
1.2.	Дополнительные сведения о местоположении земельного участка	—
2	Категория земель	Земли населенных пунктов
3	Вид (виды) разрешенного использования	Хранение автотранспорта
3.1.	Дополнительные сведения об использовании земельного участка	—
4.	Реестровый номер границ территориальной зоны или в случае отсутствия такого реестрового номера ее индивидуальное обозначение (вид, тип, номер, индекс)	—
5.	Площадь земельного участка ± величина предельной погрешности определения (вычисления) площади (**Р ± ΔР**), **м²**	27±2
6.	Формула, примененная для вычисления предельной погрешности определения площади земельного участка, с подставленными значениями и итоговые (вычисленные) значения (**ΔР**), м2	$\Delta P = 3,5 \cdot M_t \cdot \sqrt{P_{док}} = 3,5 \cdot 0,10 \cdot \sqrt{27} = 2$
7.	Предельный минимальный и максимальный размеры земельного участка (**Рмин и Рмакс), м²**	—
8.	Кадастровый или иной государственный учетный номер (инвентарный) объекта недвижимости, расположенного на образуемом земельном участке	—
9.	Кадастровые номера исходных земельных участков	40:26:000043:1885
9.1.	Кадастровый номер входящего в состав земельного участка, представляющего собой единое землепользование (номер контура многоконтурного земельного участка), преобразование которого осуществляется	—
9.2.	Кадастровые номера земельных участков, исключаемых из состава измененного (исходного) земельного участка, представляющего собой единое землепользование	—
9.3.	Кадастровый или иной государственный учетный номер (инвентарный) объекта недвижимости, расположенного на измененном земельном участке	—

1	2	3
10.	Условный номер земельного участка	—
11	Учетный номер проекта межевания территории	—
12	Дополнительные сведения об образовании земельного участка	—
13	Сведения о земельных участках (землях общего пользования, территории общего пользования), посредством которых обеспечивается доступ	40:26:000043:1885
14.	Иные сведения	—

4. Пояснения к сведениям об образуемом земельном участке **40:26:000043:1885:ЗУ980** :

обозначение земельного участка

1.	

1. Сведения о характерных точках границ образуемого земельного участка **40:26:000043:1885:ЗУ981** :

обозначение земельного участка

Система координат МСК-40 Зона № 1

Обозначение характерных точек границ	Координаты, м		Метод определения координат	Формулы, примененные для расчета средней квадратической погрешности определения координат характерных точек границ (M_t), с подставленными в такие формулы значениями и итоговые (вычисленные) значения M_t, м	Описание закрепления точки
	X	Y			
1	2	3	4	5	6
н2093У	437090,23	1298152,69	Метод спутниковых геодезических измерений (определений)	$M_t = \sqrt{m_0^2 + m_1^2}$	—
н2095У	437094,38	1298153,05	Метод спутниковых геодезических измерений (определений)	$M_t = \sqrt{m_0^2 + m_1^2}$	—
н2096У	437093,75	1298159,30	Метод спутниковых геодезических измерений (определений)	$M_t = \sqrt{m_0^2 + m_1^2}$	—
н2094У	437089,76	1298158,85	Метод спутниковых геодезических измерений (определений)	$M_t = \sqrt{m_0^2 + m_1^2}$	—
н2093У	437090,23	1298152,69	Метод спутниковых геодезических измерений (определений)	$M_t = \sqrt{m_0^2 + m_1^2}$	—

2. Сведения о частях границ образуемого земельного участка **40:26:000043:1885:ЗУ981** :

обозначение земельного участка

Обозначение части границ		Горизонтальное проложение (S), м	Описание прохождения части границ	Сведения о согласовании местоположения границ (согласовано/спорное)
от т.	до т.			
1	2	3	4	5
н2093У	н2095У	4,17	—	—
н2095У	н2096У	6,28	—	—
н2096У	н2094У	4,02	—	—
н2094У	н2093У	6,18	—	—

3. Сведения о характеристиках образуемого земельного участка **40:26:000043:1885:ЗУ981** :

обозначение земельного участка

№ п/п	Наименование характеристик земельного участка	Значение характеристики
1	2	3
1.	Адрес земельного участка	—
1.1.	Сведения о местоположении земельного участка (при отсутствии адреса) в структурированном в соответствии с федеральной информационной адресной системой виде	а/к "Вега"
1.2.	Дополнительные сведения о местоположении земельного участка	—
2	Категория земель	Земли населенных пунктов
3	Вид (виды) разрешенного использования	Хранение автотранспорта
3.1.	Дополнительные сведения об использовании земельного участка	—
4.	Реестровый номер границ территориальной зоны или в случае отсутствия такого реестрового номера ее индивидуальное обозначение (вид, тип, номер, индекс)	—
5.	Площадь земельного участка ± величина предельной погрешности определения (вычисления) площади (**Р ± ΔР**), **м²**	25±2

1	2	3
6.	Формула, примененная для вычисления предельной погрешности определения площади земельного участка, с подставленными значениями и итоговые (вычисленные) значения (**ΔР**), м2	$\Delta P = 3,5 \cdot M_t \cdot \sqrt{P_{док}} = 3,5 \cdot 0,10 \cdot \sqrt{25} = 2$
7.	Предельный минимальный и максимальный размеры земельного участка (**Рмин и Рмакс), м²**	—
8.	Кадастровый или иной государственный учетный номер (инвентарный) объекта недвижимости, расположенного на образуемом земельном участке	—
9.	Кадастровые номера исходных земельных участков	40:26:000043:1885
9.1.	Кадастровый номер входящего в состав земельного участка, представляющего собой единое землепользование (номер контура многоконтурного земельного участка), преобразование которого осуществляется	—
9.2.	Кадастровые номера земельных участков, исключаемых из состава измененного (исходного) земельного участка, представляющего собой единое землепользование	—
9.3.	Кадастровый или иной государственный учетный номер (инвентарный) объекта недвижимости, расположенного на измененном земельном участке	—
10.	Условный номер земельного участка	—
11	Учетный номер проекта межевания территории	—
12	Дополнительные сведения об образовании земельного участка	—
13	Сведения о земельных участках (землях общего пользования, территории общего пользования), посредством которых обеспечивается доступ	40:26:000043:1885
14.	Иные сведения	—

4. Пояснения к сведениям об образуемом земельном участке **40:26:000043:1885:ЗУ981** :

обозначение земельного участка

1.	

1. Сведения о характерных точках границ образуемого земельного участка **40:26:000043:1885:ЗУ982** :

обозначение земельного участка

Система координат МСК-40 Зона № 1

Обозначение характерных точек границ	Координаты, м		Метод определения координат	Формулы, примененные для расчета средней квадратической погрешности определения координат характерных точек границ (M_t), с подставленными в такие формулы значениями и итоговые (вычисленные) значения M_t, м	Описание закрепления точки
	X	Y			
1	2	3	4	5	6
н2095У	437094,38	1298153,05	Метод спутниковых геодезических измерений (определений)	$M_t = \sqrt{m_0^2 + m_1^2}$	—
н2097У	437097,96	1298153,25	Метод спутниковых геодезических измерений (определений)	$M_t = \sqrt{m_0^2 + m_1^2}$	—
н2098У	437097,58	1298159,52	Метод спутниковых геодезических измерений (определений)	$M_t = \sqrt{m_0^2 + m_1^2}$	—
н2096У	437093,75	1298159,30	Метод спутниковых геодезических измерений (определений)	$M_t = \sqrt{m_0^2 + m_1^2}$	—
н2095У	437094,38	1298153,05	Метод спутниковых геодезических измерений (определений)	$M_t = \sqrt{m_0^2 + m_1^2}$	—

2. Сведения о частях границ образуемого земельного участка **40:26:000043:1885:ЗУ982** :

обозначение земельного участка

Обозначение части границ		Горизонтальное проложение (S), м	Описание прохождения части границ	Сведения о согласовании местоположения границ (согласовано/спорное)
от т.	до т.			
1	2	3	4	5
н2095У	н2097У	3,59	—	—
н2097У	н2098У	6,28	—	—
н2098У	н2096У	3,84	—	—
н2096У	н2095У	6,28	—	—

3. Сведения о характеристиках образуемого земельного участка **40:26:000043:1885:ЗУ982** :

обозначение земельного участка

№ п/п	Наименование характеристик земельного участка	Значение характеристики
1	2	3
1.	Адрес земельного участка	—
1.1.	Сведения о местоположении земельного участка (при отсутствии адреса) в структурированном в соответствии с федеральной информационной адресной системой виде	а/к "Вега"
1.2.	Дополнительные сведения о местоположении земельного участка	—
2	Категория земель	Земли населенных пунктов
3	Вид (виды) разрешенного использования	Хранение автотранспорта
3.1.	Дополнительные сведения об использовании земельного участка	—
4.	Реестровый номер границ территориальной зоны или в случае отсутствия такого реестрового номера ее индивидуальное обозначение (вид, тип, номер, индекс)	—
5.	Площадь земельного участка ± величина предельной погрешности определения (вычисления) площади (**Р ± ΔР**), **м²**	23±2
6.	Формула, примененная для вычисления предельной погрешности определения площади земельного участка, с подставленными значениями и итоговые (вычисленные) значения (**ΔР**), м2	$\Delta P = 3,5 \cdot M_t \cdot \sqrt{P_{док}} = 3,5 \cdot 0,10 \cdot \sqrt{23} = 2$
7.	Предельный минимальный и максимальный размеры земельного участка (**Рмин и Рмакс), м²**	—
8.	Кадастровый или иной государственный учетный номер (инвентарный) объекта недвижимости, расположенного на образуемом земельном участке	—
9.	Кадастровые номера исходных земельных участков	40:26:000043:1885
9.1.	Кадастровый номер входящего в состав земельного участка, представляющего собой единое землепользование (номер контура многоконтурного земельного участка), преобразование которого осуществляется	—
9.2.	Кадастровые номера земельных участков, исключаемых из состава измененного (исходного) земельного участка, представляющего собой единое землепользование	—
9.3.	Кадастровый или иной государственный учетный номер (инвентарный) объекта недвижимости, расположенного на измененном земельном участке	—
10.	Условный номер земельного участка	—
11	Учетный номер проекта межевания территории	—
12	Дополнительные сведения об образовании земельного участка	—
13	Сведения о земельных участках (землях общего пользования, территории общего пользования), посредством которых обеспечивается доступ	40:26:000043:1885
14.	Иные сведения	—

4. Пояснения к сведениям об образуемом земельном участке **40:26:000043:1885:ЗУ982** :

обозначение земельного участка

1.	

1. Сведения о характерных точках границ образуемого земельного участка **40:26:000043:1885:ЗУ983** :

обозначение земельного участка

Система координат МСК-40 Зона № 1

Обозначение характерных точек границ	Координаты, м		Метод определения координат	Формулы, примененные для расчета средней квадратической погрешности определения координат характерных точек границ (M_t), с подставленными в такие формулы значениями и итоговые (вычисленные) значения M_t, м	Описание закрепления точки
	X	Y			
1	2	3	4	5	6
н2097У	437097,96	1298153,25	Метод спутниковых геодезических измерений (определений)	$M_t = \sqrt{m_0^2 + m_1^2}$	—
н2070У	437102,63	1298153,53	Метод спутниковых геодезических измерений (определений)	$M_t = \sqrt{m_0^2 + m_1^2}$	—
н2069У	437101,98	1298159,77	Метод спутниковых геодезических измерений (определений)	$M_t = \sqrt{m_0^2 + m_1^2}$	—
н2098У	437097,58	1298159,52	Метод спутниковых геодезических измерений (определений)	$M_t = \sqrt{m_0^2 + m_1^2}$	—
н2097У	437097,96	1298153,25	Метод спутниковых геодезических измерений (определений)	$M_t = \sqrt{m_0^2 + m_1^2}$	—

2. Сведения о частях границ образуемого земельного участка **40:26:000043:1885:ЗУ983** :

обозначение земельного участка

Обозначение части границ		Горизонтальное проложение (S), м	Описание прохождения части границ	Сведения о согласовании местоположения границ (согласовано/спорное)
от т.	до т.			
1	2	3	4	5
н2097У	н2070У	4,68	—	—
н2070У	н2069У	6,27	—	—
н2069У	н2098У	4,41	—	—
н2098У	н2097У	6,28	—	—

3. Сведения о характеристиках образуемого земельного участка **40:26:000043:1885:ЗУ983** :

обозначение земельного участка

№ п/п	Наименование характеристик земельного участка	Значение характеристики
1	2	3
1.	Адрес земельного участка	—
1.1.	Сведения о местоположении земельного участка (при отсутствии адреса) в структурированном в соответствии с федеральной информационной адресной системой виде	а/к "Вега"
1.2.	Дополнительные сведения о местоположении земельного участка	—
2	Категория земель	Земли населенных пунктов
3	Вид (виды) разрешенного использования	Хранение автотранспорта
3.1.	Дополнительные сведения об использовании земельного участка	—
4.	Реестровый номер границ территориальной зоны или в случае отсутствия такого реестрового номера ее индивидуальное обозначение (вид, тип, номер, индекс)	—
5.	Площадь земельного участка ± величина предельной погрешности определения (вычисления) площади (**Р ± ΔР**), **м²**	29±2
6.	Формула, примененная для вычисления предельной погрешности определения площади земельного участка, с подставленными значениями и итоговые (вычисленные) значения (**ΔР**), м2	$\Delta P = 3,5 \cdot M_t \cdot \sqrt{P_{док}} = 3,5 \cdot 0,10 \cdot \sqrt{29} = 2$
7.	Предельный минимальный и максимальный размеры земельного участка (**Рмин и Рмакс), м²**	—
8.	Кадастровый или иной государственный учетный номер (инвентарный) объекта недвижимости, расположенного на образуемом земельном участке	—
9.	Кадастровые номера исходных земельных участков	40:26:000043:1885
9.1.	Кадастровый номер входящего в состав земельного участка, представляющего собой единое землепользование (номер контура многоконтурного земельного участка), преобразование которого осуществляется	—
9.2.	Кадастровые номера земельных участков, исключаемых из состава измененного (исходного) земельного участка, представляющего собой единое землепользование	—
9.3.	Кадастровый или иной государственный учетный номер (инвентарный) объекта недвижимости, расположенного на измененном земельном участке	—
10.	Условный номер земельного участка	—
11	Учетный номер проекта межевания территории	—
12	Дополнительные сведения об образовании земельного участка	—
13	Сведения о земельных участках (землях общего пользования, территории общего пользования), посредством которых обеспечивается доступ	40:26:000043:1885
14.	Иные сведения	—

4. Пояснения к сведениям об образуемом земельном участке **40:26:000043:1885:ЗУ983** :

обозначение земельного участка

1.	

1. Сведения о характерных точках границ образуемого земельного участка **40:26:000043:1885:ЗУ984** :

обозначение земельного участка

Система координат МСК-40

Зона № 1

Обозначение характерных точек границ	Координаты, м		Метод определения координат	Формулы, примененные для расчета средней квадратической погрешности определения координат характерных точек границ (M_t), с подставленными в такие формулы значениями и итоговые (вычисленные) значения M_t, м	Описание закрепления точки
	X	Y			
1	2	3	4	5	6

н2099У	437078,44	1298165,07	Метод спутниковых геодезических измерений (определений)	$M_t = \sqrt{m_0^2 + m_1^2}$	—
н2100У	437077,80	1298170,69	Метод спутниковых геодезических измерений (определений)	$M_t = \sqrt{m_0^2 + m_1^2}$	—
н2101У	437071,58	1298168,49	Метод спутниковых геодезических измерений (определений)	$M_t = \sqrt{m_0^2 + m_1^2}$	—
н2102У	437072,49	1298164,47	Метод спутниковых геодезических измерений (определений)	$M_t = \sqrt{m_0^2 + m_1^2}$	—
н2099У	437078,44	1298165,07	Метод спутниковых геодезических измерений (определений)	$M_t = \sqrt{m_0^2 + m_1^2}$	—

2. Сведения о частях границ образуемого земельного участка **40:26:000043:1885:ЗУ984** :

обозначение земельного участка

Обозначение части границ		Горизонтальное проложение (S), м	Описание прохождения части границ	Сведения о согласовании местоположения границ (согласовано/спорное)
от т.	до т.			
1	2	3	4	5
н2099У	н2100У	5,66	—	—
н2100У	н2101У	6,60	—	—
н2101У	н2102У	4,12	—	—
н2102У	н2099У	5,98	—	—

3. Сведения о характеристиках образуемого земельного участка **40:26:000043:1885:ЗУ984** :

обозначение земельного участка

№ п/п	Наименование характеристик земельного участка	Значение характеристики
1	2	3
1.	Адрес земельного участка	—
1.1.	Сведения о местоположении земельного участка (при отсутствии адреса) в структурированном в соответствии с федеральной информационной адресной системой виде	а/к "Вега"
1.2.	Дополнительные сведения о местоположении земельного участка	—
2	Категория земель	Земли населенных пунктов
3	Вид (виды) разрешенного использования	Хранение автотранспорта
3.1.	Дополнительные сведения об использовании земельного участка	—
4.	Реестровый номер границ территориальной зоны или в случае отсутствия такого реестрового номера ее индивидуальное обозначение (вид, тип, номер, индекс)	—
5.	Площадь земельного участка ± величина предельной погрешности определения (вычисления) площади (**Р ± ΔР**), **м²**	30±2
6.	Формула, примененная для вычисления предельной погрешности определения площади земельного участка, с подставленными значениями и итоговые (вычисленные) значения (**ΔР**), м2	$\Delta P = 3,5 \cdot M_t \cdot \sqrt{P_{док}} = 3,5 \cdot 0,10 \cdot \sqrt{30} = 2$
7.	Предельный минимальный и максимальный размеры земельного участка (**Рмин и Рмакс), м²**	—
8.	Кадастровый или иной государственный учетный номер (инвентарный) объекта недвижимости, расположенного на образуемом земельном участке	—
9.	Кадастровые номера исходных земельных участков	40:26:000043:1885
9.1.	Кадастровый номер входящего в состав земельного участка, представляющего собой единое землепользование (номер контура многоконтурного земельного участка), преобразование которого осуществляется	—
9.2.	Кадастровые номера земельных участков, исключаемых из состава измененного (исходного) земельного участка, представляющего собой единое землепользование	—
9.3.	Кадастровый или иной государственный учетный номер (инвентарный) объекта недвижимости, расположенного на измененном земельном участке	—
10.	Условный номер земельного участка	—
11	Учетный номер проекта межевания территории	—
12	Дополнительные сведения об образовании земельного участка	—
13	Сведения о земельных участках (землях общего пользования, территории общего пользования), посредством которых обеспечивается доступ	40:26:000043:1885
14.	Иные сведения	—

4. Пояснения к сведениям об образуемом земельном участке **40:26:000043:1885:ЗУ984** :

обозначение земельного участка

1.	

1. Сведения о характерных точках границ образуемого земельного участка **40:26:000043:1885:ЗУ985** :

обозначение земельного участка

Система координат МСК-40 Зона № 1

Обозначение характерных точек границ	Координаты, м		Метод определения координат	Формулы, примененные для расчета средней квадратической погрешности определения координат характерных точек границ (M_t), с подставленными в такие формулы значениями и итоговые (вычисленные) значения M_t, м	Описание закрепления точки
	X	Y			
1	2	3	4	5	6
н2099У	437078,44	1298165,07	Метод спутниковых геодезических измерений (определений)	$M_t = \sqrt{m_0^2 + m_1^2}$	—
н2103У	437082,91	1298165,49	Метод спутниковых геодезических измерений (определений)	$M_t = \sqrt{m_0^2 + m_1^2}$	—
н2104У	437082,35	1298171,27	Метод спутниковых геодезических измерений (определений)	$M_t = \sqrt{m_0^2 + m_1^2}$	—
н2100У	437077,80	1298170,69	Метод спутниковых геодезических измерений (определений)	$M_t = \sqrt{m_0^2 + m_1^2}$	—
н2099У	437078,44	1298165,07	Метод спутниковых геодезических измерений (определений)	$M_t = \sqrt{m_0^2 + m_1^2}$	—

2. Сведения о частях границ образуемого земельного участка **40:26:000043:1885:ЗУ985** :

обозначение земельного участка

Обозначение части границ		Горизонтальное проложение (S), м	Описание прохождения части границ	Сведения о согласовании местоположения границ (согласовано/спорное)
от т.	до т.			
1	2	3	4	5
н2099У	н2103У	4,49	—	—
н2103У	н2104У	5,81	—	—
н2104У	н2100У	4,59	—	—
н2100У	н2099У	5,66	—	—

3. Сведения о характеристиках образуемого земельного участка **40:26:000043:1885:ЗУ985** :

обозначение земельного участка

№ п/п	Наименование характеристик земельного участка	Значение характеристики
1	2	3
1.	Адрес земельного участка	—
1.1.	Сведения о местоположении земельного участка (при отсутствии адреса) в структурированном в соответствии с федеральной информационной адресной системой виде	а/к "Вега"
1.2.	Дополнительные сведения о местоположении земельного участка	—
2	Категория земель	Земли населенных пунктов
3	Вид (виды) разрешенного использования	Хранение автотранспорта
3.1.	Дополнительные сведения об использовании земельного участка	—
4.	Реестровый номер границ территориальной зоны или в случае отсутствия такого реестрового номера ее индивидуальное обозначение (вид, тип, номер, индекс)	—
5.	Площадь земельного участка ± величина предельной погрешности определения (вычисления) площади (**Р ± ΔР**), **м²**	26±2
6.	Формула, примененная для вычисления предельной погрешности определения площади земельного участка, с подставленными значениями и итоговые (вычисленные) значения (**ΔР**), м2	$\Delta P = 3,5 \cdot M_t \cdot \sqrt{P_{док}} = 3,5 \cdot 0,10 \cdot \sqrt{26} = 2$
7.	Предельный минимальный и максимальный размеры земельного участка (**Рмин и Рмакс), м²**	—
8.	Кадастровый или иной государственный учетный номер (инвентарный) объекта недвижимости, расположенного на образуемом земельном участке	—
9.	Кадастровые номера исходных земельных участков	40:26:000043:1885
9.1.	Кадастровый номер входящего в состав земельного участка, представляющего собой единое землепользование (номер контура многоконтурного земельного участка), преобразование которого осуществляется	—
9.2.	Кадастровые номера земельных участков, исключаемых из состава измененного (исходного) земельного участка, представляющего собой единое землепользование	—
9.3.	Кадастровый или иной государственный учетный номер (инвентарный) объекта недвижимости, расположенного на измененном земельном участке	—

1	2	3
10.	Условный номер земельного участка	—
11	Учетный номер проекта межевания территории	—
12	Дополнительные сведения об образовании земельного участка	—
13	Сведения о земельных участках (землях общего пользования, территории общего пользования), посредством которых обеспечивается доступ	40:26:000043:1885
14.	Иные сведения	—

4. Пояснения к сведениям об образуемом земельном участке **40:26:000043:1885:ЗУ985** :

обозначение земельного участка

1.	

1. Сведения о характерных точках границ образуемого земельного участка **40:26:000043:1885:ЗУ986** :

обозначение земельного участка

Система координат МСК-40 Зона № 1

Обозначение характерных точек границ	Координаты, м		Метод определения координат	Формулы, примененные для расчета средней квадратической погрешности определения координат характерных точек границ (M_t), с подставленными в такие формулы значениями и итоговые (вычисленные) значения M_t, м	Описание закрепления точки
	X	Y			
1	2	3	4	5	6
н2103У	437082,91	1298165,49	Метод спутниковых геодезических измерений (определений)	$M_t = \sqrt{m_0^2 + m_1^2}$	—
н2105У	437086,06	1298165,80	Метод спутниковых геодезических измерений (определений)	$M_t = \sqrt{m_0^2 + m_1^2}$	—
н2106У	437085,51	1298171,62	Метод спутниковых геодезических измерений (определений)	$M_t = \sqrt{m_0^2 + m_1^2}$	—
н2104У	437082,35	1298171,27	Метод спутниковых геодезических измерений (определений)	$M_t = \sqrt{m_0^2 + m_1^2}$	—
н2103У	437082,91	1298165,49	Метод спутниковых геодезических измерений (определений)	$M_t = \sqrt{m_0^2 + m_1^2}$	—

2. Сведения о частях границ образуемого земельного участка **40:26:000043:1885:ЗУ986** :

обозначение земельного участка

Обозначение части границ		Горизонтальное проложение (S), м	Описание прохождения части границ	Сведения о согласовании местоположения границ (согласовано/спорное)
от т.	до т.			
1	2	3	4	5
н2103У	н2105У	3,17	—	—
н2105У	н2106У	5,85	—	—
н2106У	н2104У	3,18	—	—
н2104У	н2103У	5,81	—	—

3. Сведения о характеристиках образуемого земельного участка **40:26:000043:1885:ЗУ986** :

обозначение земельного участка

№ п/п	Наименование характеристик земельного участка	Значение характеристики
1	2	3
1.	Адрес земельного участка	—
1.1.	Сведения о местоположении земельного участка (при отсутствии адреса) в структурированном в соответствии с федеральной информационной адресной системой виде	а/к "Вега"
1.2.	Дополнительные сведения о местоположении земельного участка	—
2	Категория земель	Земли населенных пунктов
3	Вид (виды) разрешенного использования	Хранение автотранспорта
3.1.	Дополнительные сведения об использовании земельного участка	—
4.	Реестровый номер границ территориальной зоны или в случае отсутствия такого реестрового номера ее индивидуальное обозначение (вид, тип, номер, индекс)	—
5.	Площадь земельного участка ± величина предельной погрешности определения (вычисления) площади (**Р ± ΔР**), **м²**	18±1

1	2	3
6.	Формула, примененная для вычисления предельной погрешности определения площади земельного участка, с подставленными значениями и итоговые (вычисленные) значения (**ΔР**), м2	$\Delta P = 3,5 \cdot M_t \cdot \sqrt{P_{док}} = 3,5 \cdot 0,10 \cdot \sqrt{18} = 1$
7.	Предельный минимальный и максимальный размеры земельного участка (**Рмин и Рмакс), м²**	—
8.	Кадастровый или иной государственный учетный номер (инвентарный) объекта недвижимости, расположенного на образуемом земельном участке	—
9.	Кадастровые номера исходных земельных участков	40:26:000043:1885
9.1.	Кадастровый номер входящего в состав земельного участка, представляющего собой единое землепользование (номер контура многоконтурного земельного участка), преобразование которого осуществляется	—
9.2.	Кадастровые номера земельных участков, исключаемых из состава измененного (исходного) земельного участка, представляющего собой единое землепользование	—
9.3.	Кадастровый или иной государственный учетный номер (инвентарный) объекта недвижимости, расположенного на измененном земельном участке	—
10.	Условный номер земельного участка	—
11	Учетный номер проекта межевания территории	—
12	Дополнительные сведения об образовании земельного участка	—
13	Сведения о земельных участках (землях общего пользования, территории общего пользования), посредством которых обеспечивается доступ	40:26:000043:1885
14.	Иные сведения	—

4. Пояснения к сведениям об образуемом земельном участке **40:26:000043:1885:ЗУ986** :

обозначение земельного участка

1.	

1. Сведения о характерных точках границ образуемого земельного участка **40:26:000043:1885:ЗУ987** :

обозначение земельного участка

Система координат МСК-40 Зона № 1

Обозначение характерных точек границ	Координаты, м		Метод определения координат	Формулы, примененные для расчета средней квадратической погрешности определения координат характерных точек границ (M_t), с подставленными в такие формулы значениями и итоговые (вычисленные) значения M_t, м	Описание закрепления точки
	X	Y			
1	2	3	4	5	6
н2107У	437090,71	1298166,24	Метод спутниковых геодезических измерений (определений)	$M_t = \sqrt{m_0^2 + m_1^2}$	—
н2108У	437090,23	1298172,14	Метод спутниковых геодезических измерений (определений)	$M_t = \sqrt{m_0^2 + m_1^2}$	—
н2106У	437085,51	1298171,62	Метод спутниковых геодезических измерений (определений)	$M_t = \sqrt{m_0^2 + m_1^2}$	—
н2105У	437086,06	1298165,80	Метод спутниковых геодезических измерений (определений)	$M_t = \sqrt{m_0^2 + m_1^2}$	—
н2107У	437090,71	1298166,24	Метод спутниковых геодезических измерений (определений)	$M_t = \sqrt{m_0^2 + m_1^2}$	—

2. Сведения о частях границ образуемого земельного участка **40:26:000043:1885:ЗУ987** :

обозначение земельного участка

Обозначение части границ		Горизонтальное проложение (S), м	Описание прохождения части границ	Сведения о согласовании местоположения границ (согласовано/спорное)
от т.	до т.			
1	2	3	4	5
н2107У	н2108У	5,92	—	—
н2108У	н2106У	4,75	—	—
н2106У	н2105У	5,85	—	—
н2105У	н2107У	4,67	—	—

3. Сведения о характеристиках образуемого земельного участка **40:26:000043:1885:ЗУ987** :

обозначение земельного участка

№ п/п	Наименование характеристик земельного участка	Значение характеристики
1	2	3
1.	Адрес земельного участка	—
1.1.	Сведения о местоположении земельного участка (при отсутствии адреса) в структурированном в соответствии с федеральной информационной адресной системой виде	а/к "Вега"
1.2.	Дополнительные сведения о местоположении земельного участка	—
2	Категория земель	Земли населенных пунктов
3	Вид (виды) разрешенного использования	Хранение автотранспорта
3.1.	Дополнительные сведения об использовании земельного участка	—
4.	Реестровый номер границ территориальной зоны или в случае отсутствия такого реестрового номера ее индивидуальное обозначение (вид, тип, номер, индекс)	—
5.	Площадь земельного участка ± величина предельной погрешности определения (вычисления) площади (**Р ± ΔР**), **м²**	28±2
6.	Формула, примененная для вычисления предельной погрешности определения площади земельного участка, с подставленными значениями и итоговые (вычисленные) значения (**ΔР**), м2	$\Delta P = 3,5 \cdot M_t \cdot \sqrt{P_{док}} = 3,5 \cdot 0,10 \cdot \sqrt{28} = 2$
7.	Предельный минимальный и максимальный размеры земельного участка (**Рмин и Рмакс), м²**	—
8.	Кадастровый или иной государственный учетный номер (инвентарный) объекта недвижимости, расположенного на образуемом земельном участке	—
9.	Кадастровые номера исходных земельных участков	40:26:000043:1885
9.1.	Кадастровый номер входящего в состав земельного участка, представляющего собой единое землепользование (номер контура многоконтурного земельного участка), преобразование которого осуществляется	—
9.2.	Кадастровые номера земельных участков, исключаемых из состава измененного (исходного) земельного участка, представляющего собой единое землепользование	—
9.3.	Кадастровый или иной государственный учетный номер (инвентарный) объекта недвижимости, расположенного на измененном земельном участке	—
10.	Условный номер земельного участка	—
11	Учетный номер проекта межевания территории	—
12	Дополнительные сведения об образовании земельного участка	—
13	Сведения о земельных участках (землях общего пользования, территории общего пользования), посредством которых обеспечивается доступ	40:26:000043:1885
14.	Иные сведения	—

4. Пояснения к сведениям об образуемом земельном участке **40:26:000043:1885:ЗУ987** :

обозначение земельного участка

1.	

1. Сведения о характерных точках границ образуемого земельного участка **40:26:000043:1885:ЗУ988** :

обозначение земельного участка

Система координат МСК-40 Зона № 1

Обозначение характерных точек границ	Координаты, м		Метод определения координат	Формулы, примененные для расчета средней квадратической погрешности определения координат характерных точек границ (M_t), с подставленными в такие формулы значениями и итоговые (вычисленные) значения M_t, м	Описание закрепления точки
	X	Y			
1	2	3	4	5	6
н2109У	437094,95	1298166,59	Метод спутниковых геодезических измерений (определений)	$M_t = \sqrt{m_0^2 + m_1^2}$	—
н2110У	437094,46	1298172,54	Метод спутниковых геодезических измерений (определений)	$M_t = \sqrt{m_0^2 + m_1^2}$	—
н2111У	437090,40	1298172,15	Метод спутниковых геодезических измерений (определений)	$M_t = \sqrt{m_0^2 + m_1^2}$	—
н2108У	437090,23	1298172,14	Метод спутниковых геодезических измерений (определений)	$M_t = \sqrt{m_0^2 + m_1^2}$	—
н2107У	437090,71	1298166,24	Метод спутниковых геодезических измерений (определений)	$M_t = \sqrt{m_0^2 + m_1^2}$	—

н2109У	437094,95	1298166,59	Метод спутниковых геодезических измерений (определений)	$M_t = \sqrt{m_0^2 + m_1^2}$	—

2. Сведения о частях границ образуемого земельного участка **40:26:000043:1885:ЗУ988** :

обозначение земельного участка

Обозначение части границ		Горизонтальное проложение (S), м	Описание прохождения части границ	Сведения о согласовании местоположения границ (согласовано/спорное)
от т.	до т.			
1	2	3	4	5
н2109У	н2110У	5,97	—	—
н2110У	н2111У	4,08	—	—
н2111У	н2108У	0,17	—	—
н2108У	н2107У	5,92	—	—
н2107У	н2109У	4,25	—	—

3. Сведения о характеристиках образуемого земельного участка **40:26:000043:1885:ЗУ988** :

обозначение земельного участка

№ п/п	Наименование характеристик земельного участка	Значение характеристики
1	2	3
1.	Адрес земельного участка	—
1.1.	Сведения о местоположении земельного участка (при отсутствии адреса) в структурированном в соответствии с федеральной информационной адресной системой виде	а/к "Вега"
1.2.	Дополнительные сведения о местоположении земельного участка	—
2	Категория земель	Земли населенных пунктов
3	Вид (виды) разрешенного использования	Хранение автотранспорта
3.1.	Дополнительные сведения об использовании земельного участка	—
4.	Реестровый номер границ территориальной зоны или в случае отсутствия такого реестрового номера ее индивидуальное обозначение (вид, тип, номер, индекс)	—
5.	Площадь земельного участка ± величина предельной погрешности определения (вычисления) площади (**Р ± ΔР**), **м²**	25±2
6.	Формула, примененная для вычисления предельной погрешности определения площади земельного участка, с подставленными значениями и итоговые (вычисленные) значения (**ΔР**), м2	$\Delta P = 3,5 \cdot M_t \cdot \sqrt{P_{док}} = 3,5 \cdot 0,10 \cdot \sqrt{25} = 2$
7.	Предельный минимальный и максимальный размеры земельного участка (**Рмин и Рмакс), м²**	—
8.	Кадастровый или иной государственный учетный номер (инвентарный) объекта недвижимости, расположенного на образуемом земельном участке	—
9.	Кадастровые номера исходных земельных участков	40:26:000043:1885
9.1.	Кадастровый номер входящего в состав земельного участка, представляющего собой единое землепользование (номер контура многоконтурного земельного участка), преобразование которого осуществляется	—
9.2.	Кадастровые номера земельных участков, исключаемых из состава измененного (исходного) земельного участка, представляющего собой единое землепользование	—
9.3.	Кадастровый или иной государственный учетный номер (инвентарный) объекта недвижимости, расположенного на измененном земельном участке	—
10.	Условный номер земельного участка	—
11	Учетный номер проекта межевания территории	—
12	Дополнительные сведения об образовании земельного участка	—
13	Сведения о земельных участках (землях общего пользования, территории общего пользования), посредством которых обеспечивается доступ	40:26:000043:1885
14.	Иные сведения	—

4. Пояснения к сведениям об образуемом земельном участке **40:26:000043:1885:ЗУ988** :

обозначение земельного участка

1.	

1. Сведения о характерных точках границ образуемого земельного участка **40:26:000043:1885:ЗУ989** :

обозначение земельного участка

Система координат МСК-40 Зона № 1

Обозначение характерных точек границ	Координаты, м		Метод определения координат	Формулы, примененные для расчета средней квадратической погрешности определения координат характерных точек границ (M_t), с подставленными в такие формулы значениями и итоговые (вычисленные) значения M_t, м	Описание закрепления точки
	X	Y			
1	2	3	4	5	6
н2111У	437090,40	1298172,15	Метод спутниковых геодезических измерений (определений)	$M_t = \sqrt{m_0^2 + m_1^2}$	—
н2110У	437094,46	1298172,54	Метод спутниковых геодезических измерений (определений)	$M_t = \sqrt{m_0^2 + m_1^2}$	—
н2112У	437094,84	1298172,57	Метод спутниковых геодезических измерений (определений)	$M_t = \sqrt{m_0^2 + m_1^2}$	—
н2113У	437094,22	1298179,06	Метод спутниковых геодезических измерений (определений)	$M_t = \sqrt{m_0^2 + m_1^2}$	—
н2114У	437089,90	1298178,67	Метод спутниковых геодезических измерений (определений)	$M_t = \sqrt{m_0^2 + m_1^2}$	—
н2111У	437090,40	1298172,15	Метод спутниковых геодезических измерений (определений)	$M_t = \sqrt{m_0^2 + m_1^2}$	—

2. Сведения о частях границ образуемого земельного участка **40:26:000043:1885:ЗУ989** :

обозначение земельного участка

Обозначение части границ		Горизонтальное проложение (S), м	Описание прохождения части границ	Сведения о согласовании местоположения границ (согласовано/спорное)
от т.	до т.			
1	2	3	4	5
н2111У	н2110У	4,08	—	—
н2110У	н2112У	0,38	—	—
н2112У	н2113У	6,52	—	—
н2113У	н2114У	4,34	—	—
н2114У	н2111У	6,54	—	—

3. Сведения о характеристиках образуемого земельного участка **40:26:000043:1885:ЗУ989** :

обозначение земельного участка

№ п/п	Наименование характеристик земельного участка	Значение характеристики
1	2	3
1.	Адрес земельного участка	—
1.1.	Сведения о местоположении земельного участка (при отсутствии адреса) в структурированном в соответствии с федеральной информационной адресной системой виде	а/к "Вега"
1.2.	Дополнительные сведения о местоположении земельного участка	—
2	Категория земель	Земли населенных пунктов
3	Вид (виды) разрешенного использования	Хранение автотранспорта
3.1.	Дополнительные сведения об использовании земельного участка	—
4.	Реестровый номер границ территориальной зоны или в случае отсутствия такого реестрового номера ее индивидуальное обозначение (вид, тип, номер, индекс)	—
5.	Площадь земельного участка ± величина предельной погрешности определения (вычисления) площади (**Р ± ΔР**), **м²**	29±2
6.	Формула, примененная для вычисления предельной погрешности определения площади земельного участка, с подставленными значениями и итоговые (вычисленные) значения (**ΔР**), м2	$\Delta P = 3,5 \cdot M_t \cdot \sqrt{P_{док}} = 3,5 \cdot 0,10 \cdot \sqrt{29} = 2$
7.	Предельный минимальный и максимальный размеры земельного участка (**Рмин и Рмакс), м²**	—
8.	Кадастровый или иной государственный учетный номер (инвентарный) объекта недвижимости, расположенного на образуемом земельном участке	—
9.	Кадастровые номера исходных земельных участков	40:26:000043:1885
9.1.	Кадастровый номер входящего в состав земельного участка, представляющего собой единое землепользование (номер контура многоконтурного земельного участка), преобразование которого осуществляется	—
9.2.	Кадастровые номера земельных участков, исключаемых из состава измененного (исходного) земельного участка, представляющего собой единое землепользование	—
9.3.	Кадастровый или иной государственный учетный номер (инвентарный) объекта недвижимости, расположенного на измененном земельном участке	—
10.	Условный номер земельного участка	—

1	2	3
11	Учетный номер проекта межевания территории	—
12	Дополнительные сведения об образовании земельного участка	—
13	Сведения о земельных участках (землях общего пользования, территории общего пользования), посредством которых обеспечивается доступ	40:26:000043:1885
14.	Иные сведения	—

4. Пояснения к сведениям об образуемом земельном участке **40:26:000043:1885:ЗУ989** :

обозначение земельного участка

1.	

1. Сведения о характерных точках границ образуемого земельного участка **40:26:000043:1885:ЗУ990** :

обозначение земельного участка

Система координат МСК-40 Зона № 1

Обозначение характерных точек границ	Координаты, м		Метод определения координат	Формулы, примененные для расчета средней квадратической погрешности определения координат характерных точек границ (M_t), с подставленными в такие формулы значениями и итоговые (вычисленные) значения M_t, м	Описание закрепления точки
	X	Y			
1	2	3	4	5	6
н2115У	437099,29	1298166,93	Метод спутниковых геодезических измерений (определений)	$M_t = \sqrt{m_0^2 + m_1^2}$	—
н2116У	437098,96	1298172,93	Метод спутниковых геодезических измерений (определений)	$M_t = \sqrt{m_0^2 + m_1^2}$	—
н2112У	437094,84	1298172,57	Метод спутниковых геодезических измерений (определений)	$M_t = \sqrt{m_0^2 + m_1^2}$	—
н2110У	437094,46	1298172,54	Метод спутниковых геодезических измерений (определений)	$M_t = \sqrt{m_0^2 + m_1^2}$	—
н2109У	437094,95	1298166,59	Метод спутниковых геодезических измерений (определений)	$M_t = \sqrt{m_0^2 + m_1^2}$	—
н2115У	437099,29	1298166,93	Метод спутниковых геодезических измерений (определений)	$M_t = \sqrt{m_0^2 + m_1^2}$	—

2. Сведения о частях границ образуемого земельного участка **40:26:000043:1885:ЗУ990** :

обозначение земельного участка

Обозначение части границ		Горизонтальное проложение (S), м	Описание прохождения части границ	Сведения о согласовании местоположения границ (согласовано/спорное)
от т.	до т.			
1	2	3	4	5
н2115У	н2116У	6,01	—	—
н2116У	н2112У	4,14	—	—
н2112У	н2110У	0,38	—	—
н2110У	н2109У	5,97	—	—
н2109У	н2115У	4,35	—	—

3. Сведения о характеристиках образуемого земельного участка **40:26:000043:1885:ЗУ990** :

обозначение земельного участка

№ п/п	Наименование характеристик земельного участка	Значение характеристики
1	2	3
1.	Адрес земельного участка	—
1.1.	Сведения о местоположении земельного участка (при отсутствии адреса) в структурированном в соответствии с федеральной информационной адресной системой виде	а/к "Вега"
1.2.	Дополнительные сведения о местоположении земельного участка	—
2	Категория земель	Земли населенных пунктов
3	Вид (виды) разрешенного использования	Хранение автотранспорта
3.1.	Дополнительные сведения об использовании земельного участка	—

1	2	3
4.	Реестровый номер границ территориальной зоны или в случае отсутствия такого реестрового номера ее индивидуальное обозначение (вид, тип, номер, индекс)	—
5.	Площадь земельного участка ± величина предельной погрешности определения (вычисления) площади (**Р ± ΔР**), **м²**	27±2
6.	Формула, примененная для вычисления предельной погрешности определения площади земельного участка, с подставленными значениями и итоговые (вычисленные) значения (**ΔР**), м2	$\Delta P = 3,5 \cdot M_t \cdot \sqrt{P_{док}} = 3,5 \cdot 0,10 \cdot \sqrt{27} = 2$
7.	Предельный минимальный и максимальный размеры земельного участка (**Рмин и Рмакс), м²**	—
8.	Кадастровый или иной государственный учетный номер (инвентарный) объекта недвижимости, расположенного на образуемом земельном участке	—
9.	Кадастровые номера исходных земельных участков	40:26:000043:1885
9.1.	Кадастровый номер входящего в состав земельного участка, представляющего собой единое землепользование (номер контура многоконтурного земельного участка), преобразование которого осуществляется	—
9.2.	Кадастровые номера земельных участков, исключаемых из состава измененного (исходного) земельного участка, представляющего собой единое землепользование	—
9.3.	Кадастровый или иной государственный учетный номер (инвентарный) объекта недвижимости, расположенного на измененном земельном участке	—
10.	Условный номер земельного участка	—
11	Учетный номер проекта межевания территории	—
12	Дополнительные сведения об образовании земельного участка	—
13	Сведения о земельных участках (землях общего пользования, территории общего пользования), посредством которых обеспечивается доступ	40:26:000043:1885
14.	Иные сведения	—

4. Пояснения к сведениям об образуемом земельном участке **40:26:000043:1885:ЗУ990** :

обозначение земельного участка

1.	

1. Сведения о характерных точках границ образуемого земельного участка **40:26:000043:1885:ЗУ991** :

обозначение земельного участка

Система координат МСК-40 Зона № 1

Обозначение характерных точек границ	Координаты, м		Метод определения координат	Формулы, примененные для расчета средней квадратической погрешности определения координат характерных точек границ (M_t), с подставленными в такие формулы значениями и итоговые (вычисленные) значения M_t, м	Описание закрепления точки
	X	Y			
1	2	3	4	5	6
н2112У	437094,84	1298172,57	Метод спутниковых геодезических измерений (определений)	$M_t = \sqrt{m_0^2 + m_1^2}$	—
н2116У	437098,96	1298172,93	Метод спутниковых геодезических измерений (определений)	$M_t = \sqrt{m_0^2 + m_1^2}$	—
н2117У	437099,28	1298172,95	Метод спутниковых геодезических измерений (определений)	$M_t = \sqrt{m_0^2 + m_1^2}$	—
н2118У	437098,70	1298179,37	Метод спутниковых геодезических измерений (определений)	$M_t = \sqrt{m_0^2 + m_1^2}$	—
н2119У	437094,21	1298179,15	Метод спутниковых геодезических измерений (определений)	$M_t = \sqrt{m_0^2 + m_1^2}$	—
н2113У	437094,22	1298179,06	Метод спутниковых геодезических измерений (определений)	$M_t = \sqrt{m_0^2 + m_1^2}$	—
н2112У	437094,84	1298172,57	Метод спутниковых геодезических измерений (определений)	$M_t = \sqrt{m_0^2 + m_1^2}$	—

2. Сведения о частях границ образуемого земельного участка **40:26:000043:1885:ЗУ991** :

обозначение земельного участка

Обозначение части границ		Горизонтальное проложение (S), м	Описание прохождения части границ	Сведения о согласовании местоположения границ (согласовано/спорное)
от т.	до т.			
1	2	3	4	5
н2112У	н2116У	4,14	—	—

н2116У	н2117У	0,32	—	—
н2117У	н2118У	6,45	—	—
н2118У	н2119У	4,50	—	—
н2119У	н2113У	0,09	—	—
н2113У	н2112У	6,52	—	—

3. Сведения о характеристиках образуемого земельного участка **40:26:000043:1885:ЗУ991** :

обозначение земельного участка

№ п/п	Наименование характеристик земельного участка	Значение характеристики
1	2	3
1.	Адрес земельного участка	—
1.1.	Сведения о местоположении земельного участка (при отсутствии адреса) в структурированном в соответствии с федеральной информационной адресной системой виде	а/к "Вега"
1.2.	Дополнительные сведения о местоположении земельного участка	—
2	Категория земель	Земли населенных пунктов
3	Вид (виды) разрешенного использования	Хранение автотранспорта
3.1.	Дополнительные сведения об использовании земельного участка	—
4.	Реестровый номер границ территориальной зоны или в случае отсутствия такого реестрового номера ее индивидуальное обозначение (вид, тип, номер, индекс)	—
5.	Площадь земельного участка ± величина предельной погрешности определения (вычисления) площади (**Р ± ΔР**), **м²**	29±2
6.	Формула, примененная для вычисления предельной погрешности определения площади земельного участка, с подставленными значениями и итоговые (вычисленные) значения (**ΔР**), м2	$\Delta P = 3,5 \cdot M_t \cdot \sqrt{P_{док}} = 3,5 \cdot 0,10 \cdot \sqrt{29} = 2$
7.	Предельный минимальный и максимальный размеры земельного участка (**Рмин и Рмакс), м²**	—
8.	Кадастровый или иной государственный учетный номер (инвентарный) объекта недвижимости, расположенного на образуемом земельном участке	—
9.	Кадастровые номера исходных земельных участков	40:26:000043:1885
9.1.	Кадастровый номер входящего в состав земельного участка, представляющего собой единое землепользование (номер контура многоконтурного земельного участка), преобразование которого осуществляется	—
9.2.	Кадастровые номера земельных участков, исключаемых из состава измененного (исходного) земельного участка, представляющего собой единое землепользование	—
9.3.	Кадастровый или иной государственный учетный номер (инвентарный) объекта недвижимости, расположенного на измененном земельном участке	—
10.	Условный номер земельного участка	—
11	Учетный номер проекта межевания территории	—
12	Дополнительные сведения об образовании земельного участка	—
13	Сведения о земельных участках (землях общего пользования, территории общего пользования), посредством которых обеспечивается доступ	40:26:000043:1885
14.	Иные сведения	—

4. Пояснения к сведениям об образуемом земельном участке **40:26:000043:1885:ЗУ991** :

обозначение земельного участка

1.	

1. Сведения о характерных точках границ образуемого земельного участка **40:26:000043:1885:ЗУ992** :

обозначение земельного участка

Система координат МСК-40 Зона № 1

Обозначение характерных точек границ	Координаты, м		Метод определения координат	Формулы, примененные для расчета средней квадратической погрешности определения координат характерных точек границ (M_t), с подставленными в такие формулы значениями и итоговые (вычисленные) значения M_t, м	Описание закрепления точки
	X	Y			
1	2	3	4	5	6
н2120У	437103,96	1298167,24	Метод спутниковых геодезических измерений (определений)	$M_t = \sqrt{m_0^2 + m_1^2}$	—
н2121У	437103,62	1298173,20	Метод спутниковых геодезических измерений (определений)	$M_t = \sqrt{m_0^2 + m_1^2}$	—
н2122У	437103,18	1298173,18	Метод спутниковых геодезических измерений (определений)	$M_t = \sqrt{m_0^2 + m_1^2}$	—

н2117У	437099,28	1298172,95	Метод спутниковых геодезических измерений (определений)	$M_t = \sqrt{m_0^2 + m_1^2}$	—
н2116У	437098,96	1298172,93	Метод спутниковых геодезических измерений (определений)	$M_t = \sqrt{m_0^2 + m_1^2}$	—
н2115У	437099,29	1298166,93	Метод спутниковых геодезических измерений (определений)	$M_t = \sqrt{m_0^2 + m_1^2}$	—
н2120У	437103,96	1298167,24	Метод спутниковых геодезических измерений (определений)	$M_t = \sqrt{m_0^2 + m_1^2}$	—

2. Сведения о частях границ образуемого земельного участка **40:26:000043:1885:ЗУ992** :

обозначение земельного участка

Обозначение части границ		Горизонтальное проложение (S), м	Описание прохождения части границ	Сведения о согласовании местоположения границ (согласовано/спорное)
от т.	до т.			
1	2	3	4	5
н2120У	н2121У	5,97	—	—
н2121У	н2122У	0,44	—	—
н2122У	н2117У	3,91	—	—
н2117У	н2116У	0,32	—	—
н2116У	н2115У	6,01	—	—
н2115У	н2120У	4,68	—	—

3. Сведения о характеристиках образуемого земельного участка **40:26:000043:1885:ЗУ992** :

обозначение земельного участка

№ п/п	Наименование характеристик земельного участка	Значение характеристики
1	2	3
1.	Адрес земельного участка	—
1.1.	Сведения о местоположении земельного участка (при отсутствии адреса) в структурированном в соответствии с федеральной информационной адресной системой виде	а/к "Вега"
1.2.	Дополнительные сведения о местоположении земельного участка	—
2	Категория земель	Земли населенных пунктов
3	Вид (виды) разрешенного использования	Хранение автотранспорта
3.1.	Дополнительные сведения об использовании земельного участка	—
4.	Реестровый номер границ территориальной зоны или в случае отсутствия такого реестрового номера ее индивидуальное обозначение (вид, тип, номер, индекс)	—
5.	Площадь земельного участка ± величина предельной погрешности определения (вычисления) площади (**Р ± ΔР**), **м²**	28±2
6.	Формула, примененная для вычисления предельной погрешности определения площади земельного участка, с подставленными значениями и итоговые (вычисленные) значения (**ΔР**), м2	$\Delta P = 3,5 \cdot M_t \cdot \sqrt{P_{док}} = 3,5 \cdot 0,10 \cdot \sqrt{28} = 2$
7.	Предельный минимальный и максимальный размеры земельного участка (**Рмин и Рмакс), м²**	—
8.	Кадастровый или иной государственный учетный номер (инвентарный) объекта недвижимости, расположенного на образуемом земельном участке	—
9.	Кадастровые номера исходных земельных участков	40:26:000043:1885
9.1.	Кадастровый номер входящего в состав земельного участка, представляющего собой единое землепользование (номер контура многоконтурного земельного участка), преобразование которого осуществляется	—
9.2.	Кадастровые номера земельных участков, исключаемых из состава измененного (исходного) земельного участка, представляющего собой единое землепользование	—
9.3.	Кадастровый или иной государственный учетный номер (инвентарный) объекта недвижимости, расположенного на измененном земельном участке	—
10.	Условный номер земельного участка	—
11	Учетный номер проекта межевания территории	—
12	Дополнительные сведения об образовании земельного участка	—
13	Сведения о земельных участках (землях общего пользования, территории общего пользования), посредством которых обеспечивается доступ	40:26:000043:1885
14.	Иные сведения	—

4. Пояснения к сведениям об образуемом земельном участке **40:26:000043:1885:ЗУ992** :

обозначение земельного участка

1.	

1. Сведения о характерных точках границ образуемого земельного участка **40:26:000043:1885:ЗУ993** :

обозначение земельного участка

Система координат МСК-40 Зона № 1

Обозначение характерных точек границ	Координаты, м		Метод определения координат	Формулы, примененные для расчета средней квадратической погрешности определения координат характерных точек границ (M_t), с подставленными в такие формулы значениями и итоговые (вычисленные) значения M_t, м	Описание закрепления точки
	X	Y			
1	2	3	4	5	6
н2117У	437099,28	1298172,95	Метод спутниковых геодезических измерений (определений)	$M_t = \sqrt{m_0^2 + m_1^2}$	—
н2122У	437103,18	1298173,18	Метод спутниковых геодезических измерений (определений)	$M_t = \sqrt{m_0^2 + m_1^2}$	—
н2123У	437102,75	1298179,64	Метод спутниковых геодезических измерений (определений)	$M_t = \sqrt{m_0^2 + m_1^2}$	—
н2118У	437098,70	1298179,37	Метод спутниковых геодезических измерений (определений)	$M_t = \sqrt{m_0^2 + m_1^2}$	—
н2117У	437099,28	1298172,95	Метод спутниковых геодезических измерений (определений)	$M_t = \sqrt{m_0^2 + m_1^2}$	—

2. Сведения о частях границ образуемого земельного участка **40:26:000043:1885:ЗУ993** :

обозначение земельного участка

Обозначение части границ		Горизонтальное проложение (S), м	Описание прохождения части границ	Сведения о согласовании местоположения границ (согласовано/спорное)
от т.	до т.			
1	2	3	4	5
н2117У	н2122У	3,91	—	—
н2122У	н2123У	6,47	—	—
н2123У	н2118У	4,06	—	—
н2118У	н2117У	6,45	—	—

3. Сведения о характеристиках образуемого земельного участка **40:26:000043:1885:ЗУ993** :

обозначение земельного участка

№ п/п	Наименование характеристик земельного участка	Значение характеристики
1	2	3
1.	Адрес земельного участка	—
1.1.	Сведения о местоположении земельного участка (при отсутствии адреса) в структурированном в соответствии с федеральной информационной адресной системой виде	а/к "Вега"
1.2.	Дополнительные сведения о местоположении земельного участка	—
2	Категория земель	Земли населенных пунктов
3	Вид (виды) разрешенного использования	Хранение автотранспорта
3.1.	Дополнительные сведения об использовании земельного участка	—
4.	Реестровый номер границ территориальной зоны или в случае отсутствия такого реестрового номера ее индивидуальное обозначение (вид, тип, номер, индекс)	—
5.	Площадь земельного участка ± величина предельной погрешности определения (вычисления) площади (**Р ± ΔР**), **м²**	26±2
6.	Формула, примененная для вычисления предельной погрешности определения площади земельного участка, с подставленными значениями и итоговые (вычисленные) значения (**ΔР**), м2	$\Delta P = 3,5 \cdot M_t \cdot \sqrt{P_{док}} = 3,5 \cdot 0,10 \cdot \sqrt{26} = 2$
7.	Предельный минимальный и максимальный размеры земельного участка (**Рмин и Рмакс), м²**	—
8.	Кадастровый или иной государственный учетный номер (инвентарный) объекта недвижимости, расположенного на образуемом земельном участке	—
9.	Кадастровые номера исходных земельных участков	40:26:000043:1885
9.1.	Кадастровый номер входящего в состав земельного участка, представляющего собой единое землепользование (номер контура многоконтурного земельного участка), преобразование которого осуществляется	—
9.2.	Кадастровые номера земельных участков, исключаемых из состава измененного (исходного) земельного участка, представляющего собой единое землепользование	—
9.3.	Кадастровый или иной государственный учетный номер (инвентарный) объекта недвижимости, расположенного на измененном земельном участке	—

1	2	3
10.	Условный номер земельного участка	—
11	Учетный номер проекта межевания территории	—
12	Дополнительные сведения об образовании земельного участка	—
13	Сведения о земельных участках (землях общего пользования, территории общего пользования), посредством которых обеспечивается доступ	40:26:000043:1885
14.	Иные сведения	—

4. Пояснения к сведениям об образуемом земельном участке **40:26:000043:1885:ЗУ993** :

обозначение земельного участка

1.	

1. Сведения о характерных точках границ образуемого земельного участка **40:26:000043:1885:ЗУ994** :

обозначение земельного участка

Система координат МСК-40 Зона № 1

Обозначение характерных точек границ	Координаты, м		Метод определения координат	Формулы, примененные для расчета средней квадратической погрешности определения координат характерных точек границ (M_t), с подставленными в такие формулы значениями и итоговые (вычисленные) значения M_t, м	Описание закрепления точки
	X	Y			
1	2	3	4	5	6
н2124У	437107,75	1298167,53	Метод спутниковых геодезических измерений (определений)	$M_t = \sqrt{m_0^2 + m_1^2}$	—
н2125У	437107,42	1298173,41	Метод спутниковых геодезических измерений (определений)	$M_t = \sqrt{m_0^2 + m_1^2}$	—
н2121У	437103,62	1298173,20	Метод спутниковых геодезических измерений (определений)	$M_t = \sqrt{m_0^2 + m_1^2}$	—
н2120У	437103,96	1298167,24	Метод спутниковых геодезических измерений (определений)	$M_t = \sqrt{m_0^2 + m_1^2}$	—
н2124У	437107,75	1298167,53	Метод спутниковых геодезических измерений (определений)	$M_t = \sqrt{m_0^2 + m_1^2}$	—

2. Сведения о частях границ образуемого земельного участка **40:26:000043:1885:ЗУ994** :

обозначение земельного участка

Обозначение части границ		Горизонтальное проложение (S), м	Описание прохождения части границ	Сведения о согласовании местоположения границ (согласовано/спорное)
от т.	до т.			
1	2	3	4	5
н2124У	н2125У	5,89	—	—
н2125У	н2121У	3,81	—	—
н2121У	н2120У	5,97	—	—
н2120У	н2124У	3,80	—	—

3. Сведения о характеристиках образуемого земельного участка **40:26:000043:1885:ЗУ994** :

обозначение земельного участка

№ п/п	Наименование характеристик земельного участка	Значение характеристики
1	2	3
1.	Адрес земельного участка	—
1.1.	Сведения о местоположении земельного участка (при отсутствии адреса) в структурированном в соответствии с федеральной информационной адресной системой виде	а/к "Вега"
1.2.	Дополнительные сведения о местоположении земельного участка	—
2	Категория земель	Земли населенных пунктов
3	Вид (виды) разрешенного использования	Хранение автотранспорта
3.1.	Дополнительные сведения об использовании земельного участка	—
4.	Реестровый номер границ территориальной зоны или в случае отсутствия такого реестрового номера ее индивидуальное обозначение (вид, тип, номер, индекс)	—
5.	Площадь земельного участка ± величина предельной погрешности определения (вычисления) площади (**Р ± ΔР**), **м²**	23±2

1	2	3
6.	Формула, примененная для вычисления предельной погрешности определения площади земельного участка, с подставленными значениями и итоговые (вычисленные) значения (**ΔР**), м2	$\Delta P = 3,5 \cdot M_t \cdot \sqrt{P_{док}} = 3,5 \cdot 0,10 \cdot \sqrt{23} = 2$
7.	Предельный минимальный и максимальный размеры земельного участка (**Рмин и Рмакс), м²**	—
8.	Кадастровый или иной государственный учетный номер (инвентарный) объекта недвижимости, расположенного на образуемом земельном участке	—
9.	Кадастровые номера исходных земельных участков	40:26:000043:1885
9.1.	Кадастровый номер входящего в состав земельного участка, представляющего собой единое землепользование (номер контура многоконтурного земельного участка), преобразование которого осуществляется	—
9.2.	Кадастровые номера земельных участков, исключаемых из состава измененного (исходного) земельного участка, представляющего собой единое землепользование	—
9.3.	Кадастровый или иной государственный учетный номер (инвентарный) объекта недвижимости, расположенного на измененном земельном участке	—
10.	Условный номер земельного участка	—
11	Учетный номер проекта межевания территории	—
12	Дополнительные сведения об образовании земельного участка	—
13	Сведения о земельных участках (землях общего пользования, территории общего пользования), посредством которых обеспечивается доступ	40:26:000043:1885
14.	Иные сведения	—

4. Пояснения к сведениям об образуемом земельном участке **40:26:000043:1885:ЗУ994** :

обозначение земельного участка

1.	

1. Сведения о характерных точках границ образуемого земельного участка **40:26:000043:1885:ЗУ995** :

обозначение земельного участка

Система координат МСК-40 Зона № 1

Обозначение характерных точек границ	Координаты, м		Метод определения координат	Формулы, примененные для расчета средней квадратической погрешности определения координат характерных точек границ (M_t), с подставленными в такие формулы значениями и итоговые (вычисленные) значения M_t, м	Описание закрепления точки
	X	Y			
1	2	3	4	5	6
н2122У	437103,18	1298173,18	Метод спутниковых геодезических измерений (определений)	$M_t = \sqrt{m_0^2 + m_1^2}$	—
н2121У	437103,62	1298173,20	Метод спутниковых геодезических измерений (определений)	$M_t = \sqrt{m_0^2 + m_1^2}$	—
н2125У	437107,42	1298173,41	Метод спутниковых геодезических измерений (определений)	$M_t = \sqrt{m_0^2 + m_1^2}$	—
н2126У	437106,99	1298179,92	Метод спутниковых геодезических измерений (определений)	$M_t = \sqrt{m_0^2 + m_1^2}$	—
н2123У	437102,75	1298179,64	Метод спутниковых геодезических измерений (определений)	$M_t = \sqrt{m_0^2 + m_1^2}$	—
н2122У	437103,18	1298173,18	Метод спутниковых геодезических измерений (определений)	$M_t = \sqrt{m_0^2 + m_1^2}$	—

2. Сведения о частях границ образуемого земельного участка **40:26:000043:1885:ЗУ995** :

обозначение земельного участка

Обозначение части границ		Горизонтальное проложение (S), м	Описание прохождения части границ	Сведения о согласовании местоположения границ (согласовано/спорное)
от т.	до т.			
1	2	3	4	5
н2122У	н2121У	0,44	—	—
н2121У	н2125У	3,81	—	—
н2125У	н2126У	6,52	—	—
н2126У	н2123У	4,25	—	—
н2123У	н2122У	6,47	—	—

3. Сведения о характеристиках образуемого земельного участка **40:26:000043:1885:ЗУ995** :

обозначение земельного участка

№ п/п	Наименование характеристик земельного участка	Значение характеристики
1	2	3
1.	Адрес земельного участка	—
1.1.	Сведения о местоположении земельного участка (при отсутствии адреса) в структурированном в соответствии с федеральной информационной адресной системой виде	а/к "Вега"
1.2.	Дополнительные сведения о местоположении земельного участка	—
2	Категория земель	Земли населенных пунктов
3	Вид (виды) разрешенного использования	Хранение автотранспорта
3.1.	Дополнительные сведения об использовании земельного участка	—
4.	Реестровый номер границ территориальной зоны или в случае отсутствия такого реестрового номера ее индивидуальное обозначение (вид, тип, номер, индекс)	—
5.	Площадь земельного участка ± величина предельной погрешности определения (вычисления) площади (**Р ± ΔР**), **м²**	28±2
6.	Формула, примененная для вычисления предельной погрешности определения площади земельного участка, с подставленными значениями и итоговые (вычисленные) значения (**ΔР**), м2	$\Delta P = 3,5 \cdot M_t \cdot \sqrt{P_{док}} = 3,5 \cdot 0,10 \cdot \sqrt{28} = 2$
7.	Предельный минимальный и максимальный размеры земельного участка (**Рмин и Рмакс), м²**	—
8.	Кадастровый или иной государственный учетный номер (инвентарный) объекта недвижимости, расположенного на образуемом земельном участке	—
9.	Кадастровые номера исходных земельных участков	40:26:000043:1885
9.1.	Кадастровый номер входящего в состав земельного участка, представляющего собой единое землепользование (номер контура многоконтурного земельного участка), преобразование которого осуществляется	—
9.2.	Кадастровые номера земельных участков, исключаемых из состава измененного (исходного) земельного участка, представляющего собой единое землепользование	—
9.3.	Кадастровый или иной государственный учетный номер (инвентарный) объекта недвижимости, расположенного на измененном земельном участке	—
10.	Условный номер земельного участка	—
11	Учетный номер проекта межевания территории	—
12	Дополнительные сведения об образовании земельного участка	—
13	Сведения о земельных участках (землях общего пользования, территории общего пользования), посредством которых обеспечивается доступ	40:26:000043:1885
14.	Иные сведения	—

4. Пояснения к сведениям об образуемом земельном участке **40:26:000043:1885:ЗУ995** :

обозначение земельного участка

1.	

1. Сведения о характерных точках границ образуемого земельного участка **40:26:000043:1885:ЗУ996** :

обозначение земельного участка

Система координат МСК-40 Зона № 1

Обозначение характерных точек границ	Координаты, м		Метод определения координат	Формулы, примененные для расчета средней квадратической погрешности определения координат характерных точек границ (M_t), с подставленными в такие формулы значениями и итоговые (вычисленные) значения M_t, м	Описание закрепления точки
	X	Y			
1	2	3	4	5	6
н2127У	437111,67	1298167,75	Метод спутниковых геодезических измерений (определений)	$M_t = \sqrt{m_0^2 + m_1^2}$	—
н2128У	437111,34	1298173,63	Метод спутниковых геодезических измерений (определений)	$M_t = \sqrt{m_0^2 + m_1^2}$	—
н2125У	437107,42	1298173,41	Метод спутниковых геодезических измерений (определений)	$M_t = \sqrt{m_0^2 + m_1^2}$	—
н2129У	437107,75	1298167,53	Метод спутниковых геодезических измерений (определений)	$M_t = \sqrt{m_0^2 + m_1^2}$	—
н2127У	437111,67	1298167,75	Метод спутниковых геодезических измерений (определений)	$M_t = \sqrt{m_0^2 + m_1^2}$	—

2. Сведения о частях границ образуемого земельного участка **40:26:000043:1885:ЗУ996** :

обозначение земельного участка

Обозначение части границ		Горизонтальное проложение (S), м	Описание прохождения части границ	Сведения о согласовании местоположения границ (согласовано/спорное)
от т.	до т.			
1	2	3	4	5
н2127У	н2128У	5,89	—	—
н2128У	н2125У	3,93	—	—
н2125У	н2129У	5,89	—	—
н2129У	н2127У	3,93	—	—

3. Сведения о характеристиках образуемого земельного участка **40:26:000043:1885:ЗУ996** :

обозначение земельного участка

№ п/п	Наименование характеристик земельного участка	Значение характеристики
1	2	3
1.	Адрес земельного участка	—
1.1.	Сведения о местоположении земельного участка (при отсутствии адреса) в структурированном в соответствии с федеральной информационной адресной системой виде	а/к "Вега"
1.2.	Дополнительные сведения о местоположении земельного участка	—
2	Категория земель	Земли населенных пунктов
3	Вид (виды) разрешенного использования	Хранение автотранспорта
3.1.	Дополнительные сведения об использовании земельного участка	—
4.	Реестровый номер границ территориальной зоны или в случае отсутствия такого реестрового номера ее индивидуальное обозначение (вид, тип, номер, индекс)	—
5.	Площадь земельного участка ± величина предельной погрешности определения (вычисления) площади (**Р ± ΔР**), **м²**	23±2
6.	Формула, примененная для вычисления предельной погрешности определения площади земельного участка, с подставленными значениями и итоговые (вычисленные) значения (**ΔР**), м2	$\Delta P = 3,5 \cdot M_t \cdot \sqrt{P_{док}} = 3,5 \cdot 0,10 \cdot \sqrt{23} = 2$
7.	Предельный минимальный и максимальный размеры земельного участка (**Рмин и Рмакс), м²**	—
8.	Кадастровый или иной государственный учетный номер (инвентарный) объекта недвижимости, расположенного на образуемом земельном участке	—
9.	Кадастровые номера исходных земельных участков	40:26:000043:1885
9.1.	Кадастровый номер входящего в состав земельного участка, представляющего собой единое землепользование (номер контура многоконтурного земельного участка), преобразование которого осуществляется	—
9.2.	Кадастровые номера земельных участков, исключаемых из состава измененного (исходного) земельного участка, представляющего собой единое землепользование	—
9.3.	Кадастровый или иной государственный учетный номер (инвентарный) объекта недвижимости, расположенного на измененном земельном участке	—
10.	Условный номер земельного участка	—
11	Учетный номер проекта межевания территории	—
12	Дополнительные сведения об образовании земельного участка	—
13	Сведения о земельных участках (землях общего пользования, территории общего пользования), посредством которых обеспечивается доступ	40:26:000043:1885
14.	Иные сведения	—

4. Пояснения к сведениям об образуемом земельном участке **40:26:000043:1885:ЗУ996** :

обозначение земельного участка

1.	

1. Сведения о характерных точках границ образуемого земельного участка **40:26:000043:1885:ЗУ997** :

обозначение земельного участка

Система координат МСК-40 Зона № 1

Обозначение характерных точек границ	Координаты, м		Метод определения координат	Формулы, примененные для расчета средней квадратической погрешности определения координат характерных точек границ (M_t), с подставленными в такие формулы значениями и итоговые (вычисленные) значения M_t, м	Описание закрепления точки
	X	Y			
1	2	3	4	5	6

н2125У	437107,42	1298173,41	Метод спутниковых геодезических измерений (определений)	$M_t = \sqrt{m_0^2 + m_1^2}$	—
н2128У	437111,34	1298173,63	Метод спутниковых геодезических измерений (определений)	$M_t = \sqrt{m_0^2 + m_1^2}$	—
н2130У	437111,64	1298173,65	Метод спутниковых геодезических измерений (определений)	$M_t = \sqrt{m_0^2 + m_1^2}$	—
н2131У	437111,25	1298179,96	Метод спутниковых геодезических измерений (определений)	$M_t = \sqrt{m_0^2 + m_1^2}$	—
н2126У	437106,99	1298179,92	Метод спутниковых геодезических измерений (определений)	$M_t = \sqrt{m_0^2 + m_1^2}$	—
н2125У	437107,42	1298173,41	Метод спутниковых геодезических измерений (определений)	$M_t = \sqrt{m_0^2 + m_1^2}$	—

2. Сведения о частях границ образуемого земельного участка **40:26:000043:1885:ЗУ997** :

обозначение земельного участка

Обозначение части границ		Горизонтальное проложение (S), м	Описание прохождения части границ	Сведения о согласовании местоположения границ (согласовано/спорное)
от т.	до т.			
1	2	3	4	5
н2125У	н2128У	3,93	—	—
н2128У	н2130У	0,30	—	—
н2130У	н2131У	6,32	—	—
н2131У	н2126У	4,26	—	—
н2126У	н2125У	6,52	—	—

3. Сведения о характеристиках образуемого земельного участка **40:26:000043:1885:ЗУ997** :

обозначение земельного участка

№ п/п	Наименование характеристик земельного участка	Значение характеристики
1	2	3
1.	Адрес земельного участка	—
1.1.	Сведения о местоположении земельного участка (при отсутствии адреса) в структурированном в соответствии с федеральной информационной адресной системой виде	а/к "Вега"
1.2.	Дополнительные сведения о местоположении земельного участка	—
2	Категория земель	Земли населенных пунктов
3	Вид (виды) разрешенного использования	Хранение автотранспорта
3.1.	Дополнительные сведения об использовании земельного участка	—
4.	Реестровый номер границ территориальной зоны или в случае отсутствия такого реестрового номера ее индивидуальное обозначение (вид, тип, номер, индекс)	—
5.	Площадь земельного участка ± величина предельной погрешности определения (вычисления) площади (**Р ± ΔР**), **м²**	27±2
6.	Формула, примененная для вычисления предельной погрешности определения площади земельного участка, с подставленными значениями и итоговые (вычисленные) значения (**ΔР**), м2	$\Delta P = 3,5 \cdot M_t \cdot \sqrt{P_{док}} = 3,5 \cdot 0,10 \cdot \sqrt{27} = 2$
7.	Предельный минимальный и максимальный размеры земельного участка (**Рмин и Рмакс), м²**	—
8.	Кадастровый или иной государственный учетный номер (инвентарный) объекта недвижимости, расположенного на образуемом земельном участке	—
9.	Кадастровые номера исходных земельных участков	40:26:000043:1885
9.1.	Кадастровый номер входящего в состав земельного участка, представляющего собой единое землепользование (номер контура многоконтурного земельного участка), преобразование которого осуществляется	—
9.2.	Кадастровые номера земельных участков, исключаемых из состава измененного (исходного) земельного участка, представляющего собой единое землепользование	—
9.3.	Кадастровый или иной государственный учетный номер (инвентарный) объекта недвижимости, расположенного на измененном земельном участке	—
10.	Условный номер земельного участка	—
11	Учетный номер проекта межевания территории	—
12	Дополнительные сведения об образовании земельного участка	—
13	Сведения о земельных участках (землях общего пользования, территории общего пользования), посредством которых обеспечивается доступ	40:26:000043:1885
14.	Иные сведения	—

4. Пояснения к сведениям об образуемом земельном участке **40:26:000043:1885:ЗУ997** :

обозначение земельного участка

1.	

1. Сведения о характерных точках границ образуемого земельного участка **40:26:000043:1885:ЗУ998** :

обозначение земельного участка

Система координат МСК-40 Зона № 1

Обозначение характерных точек границ	Координаты, м		Метод определения координат	Формулы, примененные для расчета средней квадратической погрешности определения координат характерных точек границ (M_t), с подставленными в такие формулы значениями и итоговые (вычисленные) значения M_t, м	Описание закрепления точки
	X	Y			
1	2	3	4	5	6
н2132У	437116,37	1298167,52	Метод спутниковых геодезических измерений (определений)	$M_t = \sqrt{m_0^2 + m_1^2}$	—
н2133У	437115,98	1298173,81	Метод спутниковых геодезических измерений (определений)	$M_t = \sqrt{m_0^2 + m_1^2}$	—
н2134У	437115,37	1298173,79	Метод спутниковых геодезических измерений (определений)	$M_t = \sqrt{m_0^2 + m_1^2}$	—
н2130У	437111,64	1298173,65	Метод спутниковых геодезических измерений (определений)	$M_t = \sqrt{m_0^2 + m_1^2}$	—
н2128У	437111,34	1298173,63	Метод спутниковых геодезических измерений (определений)	$M_t = \sqrt{m_0^2 + m_1^2}$	—
н2127У	437111,67	1298167,75	Метод спутниковых геодезических измерений (определений)	$M_t = \sqrt{m_0^2 + m_1^2}$	—
н2135У	437111,73	1298167,14	Метод спутниковых геодезических измерений (определений)	$M_t = \sqrt{m_0^2 + m_1^2}$	—
н2132У	437116,37	1298167,52	Метод спутниковых геодезических измерений (определений)	$M_t = \sqrt{m_0^2 + m_1^2}$	—

2. Сведения о частях границ образуемого земельного участка **40:26:000043:1885:ЗУ998** :

обозначение земельного участка

Обозначение части границ		Горизонтальное проложение (S), м	Описание прохождения части границ	Сведения о согласовании местоположения границ (согласовано/спорное)
от т.	до т.			
1	2	3	4	5
н2132У	н2133У	6,30	—	—
н2133У	н2134У	0,61	—	—
н2134У	н2130У	3,73	—	—
н2130У	н2128У	0,30	—	—
н2128У	н2127У	5,89	—	—
н2127У	н2135У	0,61	—	—
н2135У	н2132У	4,66	—	—

3. Сведения о характеристиках образуемого земельного участка **40:26:000043:1885:ЗУ998** :

обозначение земельного участка

№ п/п	Наименование характеристик земельного участка	Значение характеристики
1	2	3
1.	Адрес земельного участка	—
1.1.	Сведения о местоположении земельного участка (при отсутствии адреса) в структурированном в соответствии с федеральной информационной адресной системой виде	а/к "Вега"
1.2.	Дополнительные сведения о местоположении земельного участка	—
2	Категория земель	Земли населенных пунктов
3	Вид (виды) разрешенного использования	Хранение автотранспорта
3.1.	Дополнительные сведения об использовании земельного участка	—

1	2	3
4.	Реестровый номер границ территориальной зоны или в случае отсутствия такого реестрового номера ее индивидуальное обозначение (вид, тип, номер, индекс)	—
5.	Площадь земельного участка ± величина предельной погрешности определения (вычисления) площади (**Р ± ΔР**), **м²**	30±2
6.	Формула, примененная для вычисления предельной погрешности определения площади земельного участка, с подставленными значениями и итоговые (вычисленные) значения (**ΔР**), м2	$\Delta P = 3,5 \cdot M_t \cdot \sqrt{P_{док}} = 3,5 \cdot 0,10 \cdot \sqrt{30} = 2$
7.	Предельный минимальный и максимальный размеры земельного участка (**Рмин и Рмакс), м²**	—
8.	Кадастровый или иной государственный учетный номер (инвентарный) объекта недвижимости, расположенного на образуемом земельном участке	—
9.	Кадастровые номера исходных земельных участков	40:26:000043:1885
9.1.	Кадастровый номер входящего в состав земельного участка, представляющего собой единое землепользование (номер контура многоконтурного земельного участка), преобразование которого осуществляется	—
9.2.	Кадастровые номера земельных участков, исключаемых из состава измененного (исходного) земельного участка, представляющего собой единое землепользование	—
9.3.	Кадастровый или иной государственный учетный номер (инвентарный) объекта недвижимости, расположенного на измененном земельном участке	—
10.	Условный номер земельного участка	—
11	Учетный номер проекта межевания территории	—
12	Дополнительные сведения об образовании земельного участка	—
13	Сведения о земельных участках (землях общего пользования, территории общего пользования), посредством которых обеспечивается доступ	40:26:000043:1885
14.	Иные сведения	—

4. Пояснения к сведениям об образуемом земельном участке **40:26:000043:1885:ЗУ998** :

обозначение земельного участка

1.	

1. Сведения о характерных точках границ образуемого земельного участка **40:26:000043:1885:ЗУ999** :

обозначение земельного участка

Система координат МСК-40 Зона № 1

Обозначение характерных точек границ	Координаты, м		Метод определения координат	Формулы, примененные для расчета средней квадратической погрешности определения координат характерных точек границ (M_t), с подставленными в такие формулы значениями и итоговые (вычисленные) значения M_t, м	Описание закрепления точки
	X	Y			
1	2	3	4	5	6
н2136У	437120,28	1298167,80	Метод спутниковых геодезических измерений (определений)	$M_t = \sqrt{m_0^2 + m_1^2}$	—
н2137У	437119,83	1298174,03	Метод спутниковых геодезических измерений (определений)	$M_t = \sqrt{m_0^2 + m_1^2}$	—
н2133У	437115,98	1298173,81	Метод спутниковых геодезических измерений (определений)	$M_t = \sqrt{m_0^2 + m_1^2}$	—
н2132У	437116,37	1298167,52	Метод спутниковых геодезических измерений (определений)	$M_t = \sqrt{m_0^2 + m_1^2}$	—
н2136У	437120,28	1298167,80	Метод спутниковых геодезических измерений (определений)	$M_t = \sqrt{m_0^2 + m_1^2}$	—

2. Сведения о частях границ образуемого земельного участка **40:26:000043:1885:ЗУ999** :

обозначение земельного участка

Обозначение части границ		Горизонтальное проложение (S), м	Описание прохождения части границ	Сведения о согласовании местоположения границ (согласовано/спорное)
от т.	до т.			
1	2	3	4	5
н2136У	н2137У	6,25	—	—
н2137У	н2133У	3,86	—	—
н2133У	н2132У	6,30	—	—
н2132У	н2136У	3,92	—	—

3. Сведения о характеристиках образуемого земельного участка **40:26:000043:1885:ЗУ999** :

обозначение земельного участка

№ п/п	Наименование характеристик земельного участка	Значение характеристики
1	2	3
1.	Адрес земельного участка	—
1.1.	Сведения о местоположении земельного участка (при отсутствии адреса) в структурированном в соответствии с федеральной информационной адресной системой виде	а/к "Вега"
1.2.	Дополнительные сведения о местоположении земельного участка	—
2	Категория земель	Земли населенных пунктов
3	Вид (виды) разрешенного использования	Хранение автотранспорта
3.1.	Дополнительные сведения об использовании земельного участка	—
4.	Реестровый номер границ территориальной зоны или в случае отсутствия такого реестрового номера ее индивидуальное обозначение (вид, тип, номер, индекс)	—
5.	Площадь земельного участка ± величина предельной погрешности определения (вычисления) площади (**Р ± ΔР**), **м²**	24±2
6.	Формула, примененная для вычисления предельной погрешности определения площади земельного участка, с подставленными значениями и итоговые (вычисленные) значения (**ΔР**), м2	$\Delta P = 3,5 \cdot M_t \cdot \sqrt{P_{док}} = 3,5 \cdot 0,10 \cdot \sqrt{24} = 2$
7.	Предельный минимальный и максимальный размеры земельного участка (**Рмин и Рмакс), м²**	—
8.	Кадастровый или иной государственный учетный номер (инвентарный) объекта недвижимости, расположенного на образуемом земельном участке	—
9.	Кадастровые номера исходных земельных участков	40:26:000043:1885
9.1.	Кадастровый номер входящего в состав земельного участка, представляющего собой единое землепользование (номер контура многоконтурного земельного участка), преобразование которого осуществляется	—
9.2.	Кадастровые номера земельных участков, исключаемых из состава измененного (исходного) земельного участка, представляющего собой единое землепользование	—
9.3.	Кадастровый или иной государственный учетный номер (инвентарный) объекта недвижимости, расположенного на измененном земельном участке	—
10.	Условный номер земельного участка	—
11	Учетный номер проекта межевания территории	—
12	Дополнительные сведения об образовании земельного участка	—
13	Сведения о земельных участках (землях общего пользования, территории общего пользования), посредством которых обеспечивается доступ	40:26:000043:1885
14.	Иные сведения	—

4. Пояснения к сведениям об образуемом земельном участке **40:26:000043:1885:ЗУ999** :

обозначение земельного участка

1.	

1. Сведения о характерных точках границ образуемого земельного участка **40:26:000043:1885:ЗУ1000** :

обозначение земельного участка

Система координат МСК-40 Зона № 1

Обозначение характерных точек границ	Координаты, м		Метод определения координат	Формулы, примененные для расчета средней квадратической погрешности определения координат характерных точек границ (M_t), с подставленными в такие формулы значениями и итоговые (вычисленные) значения M_t, м	Описание закрепления точки
	X	Y			
1	2	3	4	5	6
н2130У	437111,64	1298173,65	Метод спутниковых геодезических измерений (определений)	$M_t = \sqrt{m_0^2 + m_1^2}$	—
н2134У	437115,37	1298173,79	Метод спутниковых геодезических измерений (определений)	$M_t = \sqrt{m_0^2 + m_1^2}$	—
н2138У	437115,13	1298180,10	Метод спутниковых геодезических измерений (определений)	$M_t = \sqrt{m_0^2 + m_1^2}$	—
н2131У	437111,25	1298179,96	Метод спутниковых геодезических измерений (определений)	$M_t = \sqrt{m_0^2 + m_1^2}$	—
н2130У	437111,64	1298173,65	Метод спутниковых геодезических измерений (определений)	$M_t = \sqrt{m_0^2 + m_1^2}$	—

2. Сведения о частях границ образуемого земельного участка **40:26:000043:1885:ЗУ1000** :

обозначение земельного участка

Обозначение части границ		Горизонтальное проложение (S), м	Описание прохождения части границ	Сведения о согласовании местоположения границ (согласовано/спорное)
от т.	до т.			
1	2	3	4	5
н2130У	н2134У	3,73	—	—
н2134У	н2138У	6,31	—	—
н2138У	н2131У	3,88	—	—
н2131У	н2130У	6,32	—	—

3. Сведения о характеристиках образуемого земельного участка **40:26:000043:1885:ЗУ1000** :

обозначение земельного участка

№ п/п	Наименование характеристик земельного участка	Значение характеристики
1	2	3
1.	Адрес земельного участка	—
1.1.	Сведения о местоположении земельного участка (при отсутствии адреса) в структурированном в соответствии с федеральной информационной адресной системой виде	а/к "Вега"
1.2.	Дополнительные сведения о местоположении земельного участка	—
2	Категория земель	Земли населенных пунктов
3	Вид (виды) разрешенного использования	Хранение автотранспорта
3.1.	Дополнительные сведения об использовании земельного участка	—
4.	Реестровый номер границ территориальной зоны или в случае отсутствия такого реестрового номера ее индивидуальное обозначение (вид, тип, номер, индекс)	—
5.	Площадь земельного участка ± величина предельной погрешности определения (вычисления) площади (**Р ± ΔР**), **м²**	24±2
6.	Формула, примененная для вычисления предельной погрешности определения площади земельного участка, с подставленными значениями и итоговые (вычисленные) значения (**ΔР**), м2	$\Delta P = 3,5 \cdot M_t \cdot \sqrt{P_{док}} = 3,5 \cdot 0,10 \cdot \sqrt{24} = 2$
7.	Предельный минимальный и максимальный размеры земельного участка (**Рмин и Рмакс), м²**	—
8.	Кадастровый или иной государственный учетный номер (инвентарный) объекта недвижимости, расположенного на образуемом земельном участке	—
9.	Кадастровые номера исходных земельных участков	40:26:000043:1885
9.1.	Кадастровый номер входящего в состав земельного участка, представляющего собой единое землепользование (номер контура многоконтурного земельного участка), преобразование которого осуществляется	—
9.2.	Кадастровые номера земельных участков, исключаемых из состава измененного (исходного) земельного участка, представляющего собой единое землепользование	—
9.3.	Кадастровый или иной государственный учетный номер (инвентарный) объекта недвижимости, расположенного на измененном земельном участке	—
10.	Условный номер земельного участка	—
11	Учетный номер проекта межевания территории	—
12	Дополнительные сведения об образовании земельного участка	—
13	Сведения о земельных участках (землях общего пользования, территории общего пользования), посредством которых обеспечивается доступ	40:26:000043:1885
14.	Иные сведения	—

4. Пояснения к сведениям об образуемом земельном участке **40:26:000043:1885:ЗУ1000** :

обозначение земельного участка

1.	

1. Сведения о характерных точках границ образуемого земельного участка **40:26:000043:1885:ЗУ1001** :

обозначение земельного участка

Система координат МСК-40

Зона № 1

Обозначение характерных точек границ	Координаты, м		Метод определения координат	Формулы, примененные для расчета средней квадратической погрешности определения координат характерных точек границ (M_t), с подставленными в такие формулы значениями и итоговые (вычисленные) значения M_t, м	Описание закрепления точки
	X	Y			
1	2	3	4	5	6

н2134У	437115,37	1298173,79	Метод спутниковых геодезических измерений (определений)	$M_t = \sqrt{m_0^2 + m_1^2}$	—
н2133У	437115,98	1298173,81	Метод спутниковых геодезических измерений (определений)	$M_t = \sqrt{m_0^2 + m_1^2}$	—
н2137У	437119,83	1298174,03	Метод спутниковых геодезических измерений (определений)	$M_t = \sqrt{m_0^2 + m_1^2}$	—
н2139У	437119,99	1298174,05	Метод спутниковых геодезических измерений (определений)	$M_t = \sqrt{m_0^2 + m_1^2}$	—
н2140У	437119,57	1298180,31	Метод спутниковых геодезических измерений (определений)	$M_t = \sqrt{m_0^2 + m_1^2}$	—
н2138У	437115,13	1298180,10	Метод спутниковых геодезических измерений (определений)	$M_t = \sqrt{m_0^2 + m_1^2}$	—
н2134У	437115,37	1298173,79	Метод спутниковых геодезических измерений (определений)	$M_t = \sqrt{m_0^2 + m_1^2}$	—

2. Сведения о частях границ образуемого земельного участка **40:26:000043:1885:ЗУ1001** :

обозначение земельного участка

Обозначение части границ		Горизонтальное проложение (S), м	Описание прохождения части границ	Сведения о согласовании местоположения границ (согласовано/спорное)
от т.	до т.			
1	2	3	4	5
н2134У	н2133У	0,61	—	—
н2133У	н2137У	3,86	—	—
н2137У	н2139У	0,16	—	—
н2139У	н2140У	6,27	—	—
н2140У	н2138У	4,44	—	—
н2138У	н2134У	6,31	—	—

3. Сведения о характеристиках образуемого земельного участка **40:26:000043:1885:ЗУ1001** :

обозначение земельного участка

№ п/п	Наименование характеристик земельного участка	Значение характеристики
1	2	3
1.	Адрес земельного участка	—
1.1.	Сведения о местоположении земельного участка (при отсутствии адреса) в структурированном в соответствии с федеральной информационной адресной системой виде	а/к "Вега"
1.2.	Дополнительные сведения о местоположении земельного участка	—
2	Категория земель	Земли населенных пунктов
3	Вид (виды) разрешенного использования	Хранение автотранспорта
3.1.	Дополнительные сведения об использовании земельного участка	—
4.	Реестровый номер границ территориальной зоны или в случае отсутствия такого реестрового номера ее индивидуальное обозначение (вид, тип, номер, индекс)	—
5.	Площадь земельного участка ± величина предельной погрешности определения (вычисления) площади (**Р ± ΔР**), **м²**	29±2
6.	Формула, примененная для вычисления предельной погрешности определения площади земельного участка, с подставленными значениями и итоговые (вычисленные) значения (**ΔР**), м2	$\Delta P = 3,5 \cdot M_t \cdot \sqrt{P_{док}} = 3,5 \cdot 0,10 \cdot \sqrt{29} = 2$
7.	Предельный минимальный и максимальный размеры земельного участка (**Рмин и Рмакс), м²**	—
8.	Кадастровый или иной государственный учетный номер (инвентарный) объекта недвижимости, расположенного на образуемом земельном участке	—
9.	Кадастровые номера исходных земельных участков	40:26:000043:1885
9.1.	Кадастровый номер входящего в состав земельного участка, представляющего собой единое землепользование (номер контура многоконтурного земельного участка), преобразование которого осуществляется	—
9.2.	Кадастровые номера земельных участков, исключаемых из состава измененного (исходного) земельного участка, представляющего собой единое землепользование	—
9.3.	Кадастровый или иной государственный учетный номер (инвентарный) объекта недвижимости, расположенного на измененном земельном участке	—
10.	Условный номер земельного участка	—
11	Учетный номер проекта межевания территории	—
12	Дополнительные сведения об образовании земельного участка	—
13	Сведения о земельных участках (землях общего пользования, территории общего пользования), посредством которых обеспечивается доступ	40:26:000043:1885
14.	Иные сведения	—

4. Пояснения к сведениям об образуемом земельном участке **40:26:000043:1885:ЗУ1001** :

обозначение земельного участка

1.	

1. Сведения о характерных точках границ образуемого земельного участка **40:26:000043:1885:ЗУ1002** :

обозначение земельного участка

Зона № 1

Система координат МСК-40

Обозначение характерных точек границ	Координаты, м		Метод определения координат	Формулы, примененные для расчета средней квадратической погрешности определения координат характерных точек границ (M_t), с подставленными в такие формулы значениями и итоговые (вычисленные) значения M_t, м	Описание закрепления точки
	X	Y			
1	2	3	4	5	6
н2141У	437123,93	1298168,06	Метод спутниковых геодезических измерений (определений)	$M_t = \sqrt{m_0^2 + m_1^2}$	—
н2142У	437123,61	1298174,41	Метод спутниковых геодезических измерений (определений)	$M_t = \sqrt{m_0^2 + m_1^2}$	—
н2139У	437119,99	1298174,05	Метод спутниковых геодезических измерений (определений)	$M_t = \sqrt{m_0^2 + m_1^2}$	—
н2137У	437119,83	1298174,03	Метод спутниковых геодезических измерений (определений)	$M_t = \sqrt{m_0^2 + m_1^2}$	—
н2136У	437120,28	1298167,80	Метод спутниковых геодезических измерений (определений)	$M_t = \sqrt{m_0^2 + m_1^2}$	—
н2141У	437123,93	1298168,06	Метод спутниковых геодезических измерений (определений)	$M_t = \sqrt{m_0^2 + m_1^2}$	—

2. Сведения о частях границ образуемого земельного участка **40:26:000043:1885:ЗУ1002** :

обозначение земельного участка

Обозначение части границ		Горизонтальное проложение (S), м	Описание прохождения части границ	Сведения о согласовании местоположения границ (согласовано/спорное)
от т.	до т.			
1	2	3	4	5
н2141У	н2142У	6,36	—	—
н2142У	н2139У	3,64	—	—
н2139У	н2137У	0,16	—	—
н2137У	н2136У	6,25	—	—
н2136У	н2141У	3,66	—	—

3. Сведения о характеристиках образуемого земельного участка **40:26:000043:1885:ЗУ1002** :

обозначение земельного участка

№ п/п	Наименование характеристик земельного участка	Значение характеристики
1	2	3
1.	Адрес земельного участка	—
1.1.	Сведения о местоположении земельного участка (при отсутствии адреса) в структурированном в соответствии с федеральной информационной адресной системой виде	а/к "Вега"
1.2.	Дополнительные сведения о местоположении земельного участка	—
2	Категория земель	Земли населенных пунктов
3	Вид (виды) разрешенного использования	Хранение автотранспорта
3.1.	Дополнительные сведения об использовании земельного участка	—
4.	Реестровый номер границ территориальной зоны или в случае отсутствия такого реестрового номера ее индивидуальное обозначение (вид, тип, номер, индекс)	—
5.	Площадь земельного участка ± величина предельной погрешности определения (вычисления) площади (**Р ± ΔР**), **м²**	23±2
6.	Формула, примененная для вычисления предельной погрешности определения площади земельного участка, с подставленными значениями и итоговые (вычисленные) значения (**ΔР**), м2	$\Delta P = 3,5 \cdot M_t \cdot \sqrt{P_{док}} = 3,5 \cdot 0,10 \cdot \sqrt{23} = 2$
7.	Предельный минимальный и максимальный размеры земельного участка (**Рмин и Рмакс), м²**	—
8.	Кадастровый или иной государственный учетный номер (инвентарный) объекта недвижимости, расположенного на	—

1	2	3
	образуемом земельном участке	
9.	Кадастровые номера исходных земельных участков	40:26:000043:1885
9.1.	Кадастровый номер входящего в состав земельного участка, представляющего собой единое землепользование (номер контура многоконтурного земельного участка), преобразование которого осуществляется	—
9.2.	Кадастровые номера земельных участков, исключаемых из состава измененного (исходного) земельного участка, представляющего собой единое землепользование	—
9.3.	Кадастровый или иной государственный учетный номер (инвентарный) объекта недвижимости, расположенного на измененном земельном участке	—
10.	Условный номер земельного участка	—
11	Учетный номер проекта межевания территории	—
12	Дополнительные сведения об образовании земельного участка	—
13	Сведения о земельных участках (землях общего пользования, территории общего пользования), посредством которых обеспечивается доступ	40:26:000043:1885
14.	Иные сведения	—

4. Пояснения к сведениям об образуемом земельном участке **40:26:000043:1885:ЗУ1002** :

обозначение земельного участка

1.	

1. Сведения о характерных точках границ образуемого земельного участка **40:26:000043:1885:ЗУ1003** :

обозначение земельного участка

Система координат МСК-40 Зона № 1

Обозначение характерных точек границ	Координаты, м		Метод определения координат	Формулы, примененные для расчета средней квадратической погрешности определения координат характерных точек границ (M_t), с подставленными в такие формулы значениями и итоговые (вычисленные) значения M_t, м	Описание закрепления точки
	X	Y			
1	2	3	4	5	6
н2139У	437119,99	1298174,05	Метод спутниковых геодезических измерений (определений)	$M_t = \sqrt{m_0^2 + m_1^2}$	—
н2142У	437123,61	1298174,41	Метод спутниковых геодезических измерений (определений)	$M_t = \sqrt{m_0^2 + m_1^2}$	—
н2143У	437123,26	1298180,55	Метод спутниковых геодезических измерений (определений)	$M_t = \sqrt{m_0^2 + m_1^2}$	—
н2140У	437119,57	1298180,31	Метод спутниковых геодезических измерений (определений)	$M_t = \sqrt{m_0^2 + m_1^2}$	—
н2139У	437119,99	1298174,05	Метод спутниковых геодезических измерений (определений)	$M_t = \sqrt{m_0^2 + m_1^2}$	—

2. Сведения о частях границ образуемого земельного участка **40:26:000043:1885:ЗУ1003** :

обозначение земельного участка

Обозначение части границ		Горизонтальное проложение (S), м	Описание прохождения части границ	Сведения о согласовании местоположения границ (согласовано/спорное)
от т.	до т.			
1	2	3	4	5
н2139У	н2142У	3,64	—	—
н2142У	н2143У	6,15	—	—
н2143У	н2140У	3,70	—	—
н2140У	н2139У	6,27	—	—

3. Сведения о характеристиках образуемого земельного участка **40:26:000043:1885:ЗУ1003** :

обозначение земельного участка

№ п/п	Наименование характеристик земельного участка	Значение характеристики
1	2	3
1.	Адрес земельного участка	—
1.1.	Сведения о местоположении земельного участка (при отсутствии адреса) в структурированном в соответствии с федеральной информационной адресной системой виде	а/к "Вега"

1	2	3
1.2.	Дополнительные сведения о местоположении земельного участка	—
2	Категория земель	Земли населенных пунктов
3	Вид (виды) разрешенного использования	Хранение автотранспорта
3.1.	Дополнительные сведения об использовании земельного участка	—
4.	Реестровый номер границ территориальной зоны или в случае отсутствия такого реестрового номера ее индивидуальное обозначение (вид, тип, номер, индекс)	—
5.	Площадь земельного участка ± величина предельной погрешности определения (вычисления) площади (**Р ± ΔР**), **м²**	23±2
6.	Формула, примененная для вычисления предельной погрешности определения площади земельного участка, с подставленными значениями и итоговые (вычисленные) значения (**ΔР**), м2	$\Delta P = 3,5 \cdot M_t \cdot \sqrt{P_{док}} = 3,5 \cdot 0,10 \cdot \sqrt{23} = 2$
7.	Предельный минимальный и максимальный размеры земельного участка (**Рмин и Рмакс), м²**	—
8.	Кадастровый или иной государственный учетный номер (инвентарный) объекта недвижимости, расположенного на образуемом земельном участке	—
9.	Кадастровые номера исходных земельных участков	40:26:000043:1885
9.1.	Кадастровый номер входящего в состав земельного участка, представляющего собой единое землепользование (номер контура многоконтурного земельного участка), преобразование которого осуществляется	—
9.2.	Кадастровые номера земельных участков, исключаемых из состава измененного (исходного) земельного участка, представляющего собой единое землепользование	—
9.3.	Кадастровый или иной государственный учетный номер (инвентарный) объекта недвижимости, расположенного на измененном земельном участке	—
10.	Условный номер земельного участка	—
11	Учетный номер проекта межевания территории	—
12	Дополнительные сведения об образовании земельного участка	—
13	Сведения о земельных участках (землях общего пользования, территории общего пользования), посредством которых обеспечивается доступ	40:26:000043:1885
14.	Иные сведения	—

4. Пояснения к сведениям об образуемом земельном участке **40:26:000043:1885:ЗУ1003** :

обозначение земельного участка

1.	

1. Сведения о характерных точках границ образуемого земельного участка **40:26:000043:1885:ЗУ1004** :

обозначение земельного участка

Система координат МСК-40 Зона № 1

Обозначение характерных точек границ	Координаты, м		Метод определения координат	Формулы, примененные для расчета средней квадратической погрешности определения координат характерных точек границ (M_t), с подставленными в такие формулы значениями и итоговые (вычисленные) значения M_t, м	Описание закрепления точки
	X	Y			
1	2	3	4	5	6
н2144У	437127,98	1298168,29	Метод спутниковых геодезических измерений (определений)	$M_t = \sqrt{m_0^2 + m_1^2}$	—
н2145У	437127,65	1298174,64	Метод спутниковых геодезических измерений (определений)	$M_t = \sqrt{m_0^2 + m_1^2}$	—
н2146У	437127,44	1298174,63	Метод спутниковых геодезических измерений (определений)	$M_t = \sqrt{m_0^2 + m_1^2}$	—
н2142У	437123,61	1298174,41	Метод спутниковых геодезических измерений (определений)	$M_t = \sqrt{m_0^2 + m_1^2}$	—
н2141У	437123,93	1298168,06	Метод спутниковых геодезических измерений (определений)	$M_t = \sqrt{m_0^2 + m_1^2}$	—
н2144У	437127,98	1298168,29	Метод спутниковых геодезических измерений (определений)	$M_t = \sqrt{m_0^2 + m_1^2}$	—

2. Сведения о частях границ образуемого земельного участка **40:26:000043:1885:ЗУ1004** :

обозначение земельного участка

Обозначение части границ		Горизонтальное проложение (S), м	Описание прохождения части границ	Сведения о согласовании местоположения границ (согласовано/спорное)
от т.	до т.			

1	2	3	4	5
н2144У	н2145У	6,36	—	—
н2145У	н2146У	0,21	—	—
н2146У	н2142У	3,84	—	—
н2142У	н2141У	6,36	—	—
н2141У	н2144У	4,06	—	—

3. Сведения о характеристиках образуемого земельного участка **40:26:000043:1885:ЗУ1004** :

обозначение земельного участка

№ п/п	Наименование характеристик земельного участка	Значение характеристики
1	2	3
1.	Адрес земельного участка	—
1.1.	Сведения о местоположении земельного участка (при отсутствии адреса) в структурированном в соответствии с федеральной информационной адресной системой виде	а/к "Вега"
1.2.	Дополнительные сведения о местоположении земельного участка	—
2	Категория земель	Земли населенных пунктов
3	Вид (виды) разрешенного использования	Хранение автотранспорта
3.1.	Дополнительные сведения об использовании земельного участка	—
4.	Реестровый номер границ территориальной зоны или в случае отсутствия такого реестрового номера ее индивидуальное обозначение (вид, тип, номер, индекс)	—
5.	Площадь земельного участка ± величина предельной погрешности определения (вычисления) площади (**Р ± ΔР**), **м²**	26±2
6.	Формула, примененная для вычисления предельной погрешности определения площади земельного участка, с подставленными значениями и итоговые (вычисленные) значения (**ΔР**), м2	$\Delta P = 3,5 \cdot M_t \cdot \sqrt{P_{док}} = 3,5 \cdot 0,10 \cdot \sqrt{26} = 2$
7.	Предельный минимальный и максимальный размеры земельного участка (**Рмин и Рмакс), м²**	—
8.	Кадастровый или иной государственный учетный номер (инвентарный) объекта недвижимости, расположенного на образуемом земельном участке	—
9.	Кадастровые номера исходных земельных участков	40:26:000043:1885
9.1.	Кадастровый номер входящего в состав земельного участка, представляющего собой единое землепользование (номер контура многоконтурного земельного участка), преобразование которого осуществляется	—
9.2.	Кадастровые номера земельных участков, исключаемых из состава измененного (исходного) земельного участка, представляющего собой единое землепользование	—
9.3.	Кадастровый или иной государственный учетный номер (инвентарный) объекта недвижимости, расположенного на измененном земельном участке	—
10.	Условный номер земельного участка	—
11	Учетный номер проекта межевания территории	—
12	Дополнительные сведения об образовании земельного участка	—
13	Сведения о земельных участках (землях общего пользования, территории общего пользования), посредством которых обеспечивается доступ	40:26:000043:1885
14.	Иные сведения	—

4. Пояснения к сведениям об образуемом земельном участке **40:26:000043:1885:ЗУ1004** :

обозначение земельного участка

1.	

1. Сведения о характерных точках границ образуемого земельного участка **40:26:000043:1885:ЗУ1005** :

обозначение земельного участка

Система координат МСК-40 Зона № 1

Обозначение характерных точек границ	Координаты, м		Метод определения координат	Формулы, примененные для расчета средней квадратической погрешности определения координат характерных точек границ (M_t), с подставленными в такие формулы значениями и итоговые (вычисленные) значения M_t, м	Описание закрепления точки
	X	Y			
1	2	3	4	5	6
н2142У	437123,61	1298174,41	Метод спутниковых геодезических измерений (определений)	$M_t = \sqrt{m_0^2 + m_1^2}$	—
н2146У	437127,44	1298174,63	Метод спутниковых геодезических измерений (определений)	$M_t = \sqrt{m_0^2 + m_1^2}$	—
н2147У	437127,27	1298180,80	Метод спутниковых геодезических измерений (определений)	$M_t = \sqrt{m_0^2 + m_1^2}$	—

н2143У	437123,26	1298180,55	Метод спутниковых геодезических измерений (определений)	$M_t = \sqrt{m_0^2 + m_1^2}$	—
н2142У	437123,61	1298174,41	Метод спутниковых геодезических измерений (определений)	$M_t = \sqrt{m_0^2 + m_1^2}$	—

2. Сведения о частях границ образуемого земельного участка **40:26:000043:1885:ЗУ1005** :

обозначение земельного участка

Обозначение части границ		Горизонтальное проложение (S), м	Описание прохождения части границ	Сведения о согласовании местоположения границ (согласовано/спорное)
от т.	до т.			
1	2	3	4	5
н2142У	н2146У	3,84	—	—
н2146У	н2147У	6,17	—	—
н2147У	н2143У	4,02	—	—
н2143У	н2142У	6,15	—	—

3. Сведения о характеристиках образуемого земельного участка **40:26:000043:1885:ЗУ1005** :

обозначение земельного участка

№ п/п	Наименование характеристик земельного участка	Значение характеристики
1	2	3
1.	Адрес земельного участка	—
1.1.	Сведения о местоположении земельного участка (при отсутствии адреса) в структурированном в соответствии с федеральной информационной адресной системой виде	а/к "Вега"
1.2.	Дополнительные сведения о местоположении земельного участка	—
2	Категория земель	Земли населенных пунктов
3	Вид (виды) разрешенного использования	Хранение автотранспорта
3.1.	Дополнительные сведения об использовании земельного участка	—
4.	Реестровый номер границ территориальной зоны или в случае отсутствия такого реестрового номера ее индивидуальное обозначение (вид, тип, номер, индекс)	—
5.	Площадь земельного участка ± величина предельной погрешности определения (вычисления) площади (**Р ± ΔР**), **м²**	24±2
6.	Формула, примененная для вычисления предельной погрешности определения площади земельного участка, с подставленными значениями и итоговые (вычисленные) значения (**ΔР**), м2	$\Delta P = 3,5 \cdot M_t \cdot \sqrt{P_{док}} = 3,5 \cdot 0,10 \cdot \sqrt{24} = 2$
7.	Предельный минимальный и максимальный размеры земельного участка (**Рмин и Рмакс), м²**	—
8.	Кадастровый или иной государственный учетный номер (инвентарный) объекта недвижимости, расположенного на образуемом земельном участке	—
9.	Кадастровые номера исходных земельных участков	40:26:000043:1885
9.1.	Кадастровый номер входящего в состав земельного участка, представляющего собой единое землепользование (номер контура многоконтурного земельного участка), преобразование которого осуществляется	—
9.2.	Кадастровые номера земельных участков, исключаемых из состава измененного (исходного) земельного участка, представляющего собой единое землепользование	—
9.3.	Кадастровый или иной государственный учетный номер (инвентарный) объекта недвижимости, расположенного на измененном земельном участке	—
10.	Условный номер земельного участка	—
11	Учетный номер проекта межевания территории	—
12	Дополнительные сведения об образовании земельного участка	—
13	Сведения о земельных участках (землях общего пользования, территории общего пользования), посредством которых обеспечивается доступ	40:26:000043:1885
14.	Иные сведения	—

4. Пояснения к сведениям об образуемом земельном участке **40:26:000043:1885:ЗУ1005** :

обозначение земельного участка

1.	

1. Сведения о характерных точках границ образуемого земельного участка **40:26:000043:1885:ЗУ1006** :

обозначение земельного участка

Система координат МСК-40 Зона № 1

Обозначение характерных точек границ	Координаты, м		Метод определения координат	Формулы, примененные для расчета средней квадратической погрешности определения координат характерных точек границ (M_t), с подставленными в такие формулы значениями и итоговые (вычисленные) значения M_t, м	Описание закрепления точки
	X	Y			
1	2	3	4	5	6
н2146У	437127,44	1298174,63	Метод спутниковых геодезических измерений (определений)	$M_t = \sqrt{m_0^2 + m_1^2}$	—
н2145У	437127,65	1298174,64	Метод спутниковых геодезических измерений (определений)	$M_t = \sqrt{m_0^2 + m_1^2}$	—
н2148У	437131,79	1298174,86	Метод спутниковых геодезических измерений (определений)	$M_t = \sqrt{m_0^2 + m_1^2}$	—
н2149У	437131,96	1298174,87	Метод спутниковых геодезических измерений (определений)	$M_t = \sqrt{m_0^2 + m_1^2}$	—
н2150У	437131,62	1298181,01	Метод спутниковых геодезических измерений (определений)	$M_t = \sqrt{m_0^2 + m_1^2}$	—
н2147У	437127,27	1298180,80	Метод спутниковых геодезических измерений (определений)	$M_t = \sqrt{m_0^2 + m_1^2}$	—
н2146У	437127,44	1298174,63	Метод спутниковых геодезических измерений (определений)	$M_t = \sqrt{m_0^2 + m_1^2}$	—

2. Сведения о частях границ образуемого земельного участка **40:26:000043:1885:ЗУ1006** :

обозначение земельного участка

Обозначение части границ		Горизонтальное проложение (S), м	Описание прохождения части границ	Сведения о согласовании местоположения границ (согласовано/спорное)
от т.	до т.			
1	2	3	4	5
н2146У	н2145У	0,21	—	—
н2145У	н2148У	4,15	—	—
н2148У	н2149У	0,17	—	—
н2149У	н2150У	6,15	—	—
н2150У	н2147У	4,36	—	—
н2147У	н2146У	6,17	—	—

3. Сведения о характеристиках образуемого земельного участка **40:26:000043:1885:ЗУ1006** :

обозначение земельного участка

№ п/п	Наименование характеристик земельного участка	Значение характеристики
1	2	3
1.	Адрес земельного участка	—
1.1.	Сведения о местоположении земельного участка (при отсутствии адреса) в структурированном в соответствии с федеральной информационной адресной системой виде	а/к "Вега"
1.2.	Дополнительные сведения о местоположении земельного участка	—
2	Категория земель	Земли населенных пунктов
3	Вид (виды) разрешенного использования	Хранение автотранспорта
3.1.	Дополнительные сведения об использовании земельного участка	—
4.	Реестровый номер границ территориальной зоны или в случае отсутствия такого реестрового номера ее индивидуальное обозначение (вид, тип, номер, индекс)	—
5.	Площадь земельного участка ± величина предельной погрешности определения (вычисления) площади (**Р ± ΔР**), **м²**	27±2
6.	Формула, примененная для вычисления предельной погрешности определения площади земельного участка, с подставленными значениями и итоговые (вычисленные) значения (**ΔР**), м2	$\Delta P = 3,5 \cdot M_t \cdot \sqrt{P_{док}} = 3,5 \cdot 0,10 \cdot \sqrt{27} = 2$
7.	Предельный минимальный и максимальный размеры земельного участка (**Рмин и Рмакс), м²**	—
8.	Кадастровый или иной государственный учетный номер (инвентарный) объекта недвижимости, расположенного на образуемом земельном участке	—
9.	Кадастровые номера исходных земельных участков	40:26:000043:1885
9.1.	Кадастровый номер входящего в состав земельного участка, представляющего собой единое землепользование (номер контура многоконтурного земельного участка), преобразование которого осуществляется	—
9.2.	Кадастровые номера земельных участков, исключаемых из состава измененного (исходного) земельного участка, представляющего собой единое землепользование	—

1	2	3
9.3.	Кадастровый или иной государственный учетный номер (инвентарный) объекта недвижимости, расположенного на измененном земельном участке	—
10.	Условный номер земельного участка	—
11	Учетный номер проекта межевания территории	—
12	Дополнительные сведения об образовании земельного участка	—
13	Сведения о земельных участках (землях общего пользования, территории общего пользования), посредством которых обеспечивается доступ	40:26:000043:1885
14.	Иные сведения	—

4. Пояснения к сведениям об образуемом земельном участке **40:26:000043:1885:ЗУ1006** :

обозначение земельного участка

1.	

1. Сведения о характерных точках границ образуемого земельного участка **40:26:000043:1885:ЗУ1007** :

обозначение земельного участка

Система координат МСК-40 Зона № 1

Обозначение характерных точек границ	Координаты, м		Метод определения координат	Формулы, примененные для расчета средней квадратической погрешности определения координат характерных точек границ (M_t), с подставленными в такие формулы значениями и итоговые (вычисленные) значения M_t, м	Описание закрепления точки
	X	Y			
1	2	3	4	5	6
н2151У	437132,12	1298168,55	Метод спутниковых геодезических измерений (определений)	$M_t = \sqrt{m_0^2 + m_1^2}$	—
н2148У	437131,79	1298174,86	Метод спутниковых геодезических измерений (определений)	$M_t = \sqrt{m_0^2 + m_1^2}$	—
н2145У	437127,65	1298174,64	Метод спутниковых геодезических измерений (определений)	$M_t = \sqrt{m_0^2 + m_1^2}$	—
н2144У	437127,98	1298168,29	Метод спутниковых геодезических измерений (определений)	$M_t = \sqrt{m_0^2 + m_1^2}$	—
н2151У	437132,12	1298168,55	Метод спутниковых геодезических измерений (определений)	$M_t = \sqrt{m_0^2 + m_1^2}$	—

2. Сведения о частях границ образуемого земельного участка **40:26:000043:1885:ЗУ1007** :

обозначение земельного участка

Обозначение части границ		Горизонтальное проложение (S), м	Описание прохождения части границ	Сведения о согласовании местоположения границ (согласовано/спорное)
от т.	до т.			
1	2	3	4	5
н2151У	н2148У	6,32	—	—
н2148У	н2145У	4,15	—	—
н2145У	н2144У	6,36	—	—
н2144У	н2151У	4,15	—	—

3. Сведения о характеристиках образуемого земельного участка **40:26:000043:1885:ЗУ1007** :

обозначение земельного участка

№ п/п	Наименование характеристик земельного участка	Значение характеристики
1	2	3
1.	Адрес земельного участка	—
1.1.	Сведения о местоположении земельного участка (при отсутствии адреса) в структурированном в соответствии с федеральной информационной адресной системой виде	а/к "Вега"
1.2.	Дополнительные сведения о местоположении земельного участка	—
2	Категория земель	Земли населенных пунктов
3	Вид (виды) разрешенного использования	Хранение автотранспорта
3.1.	Дополнительные сведения об использовании земельного участка	—

1	2	3
4.	Реестровый номер границ территориальной зоны или в случае отсутствия такого реестрового номера ее индивидуальное обозначение (вид, тип, номер, индекс)	—
5.	Площадь земельного участка ± величина предельной погрешности определения (вычисления) площади (**Р ± ΔР**), **м²**	26±2
6.	Формула, примененная для вычисления предельной погрешности определения площади земельного участка, с подставленными значениями и итоговые (вычисленные) значения (**ΔР**), м2	$\Delta P = 3,5 \cdot M_t \cdot \sqrt{P_{док}} = 3,5 \cdot 0,10 \cdot \sqrt{26} = 2$
7.	Предельный минимальный и максимальный размеры земельного участка (**Рмин и Рмакс), м²**	—
8.	Кадастровый или иной государственный учетный номер (инвентарный) объекта недвижимости, расположенного на образуемом земельном участке	—
9.	Кадастровые номера исходных земельных участков	40:26:000043:1885
9.1.	Кадастровый номер входящего в состав земельного участка, представляющего собой единое землепользование (номер контура многоконтурного земельного участка), преобразование которого осуществляется	—
9.2.	Кадастровые номера земельных участков, исключаемых из состава измененного (исходного) земельного участка, представляющего собой единое землепользование	—
9.3.	Кадастровый или иной государственный учетный номер (инвентарный) объекта недвижимости, расположенного на измененном земельном участке	—
10.	Условный номер земельного участка	—
11	Учетный номер проекта межевания территории	—
12	Дополнительные сведения об образовании земельного участка	—
13	Сведения о земельных участках (землях общего пользования, территории общего пользования), посредством которых обеспечивается доступ	40:26:000043:1885
14.	Иные сведения	—

4. Пояснения к сведениям об образуемом земельном участке **40:26:000043:1885:ЗУ1007** :

обозначение земельного участка

1.	

1. Сведения о характерных точках границ образуемого земельного участка **40:26:000043:1885:ЗУ1008** :

обозначение земельного участка

Система координат МСК-40 Зона № 1

Обозначение характерных точек границ	Координаты, м		Метод определения координат	Формулы, примененные для расчета средней квадратической погрешности определения координат характерных точек границ (M_t), с подставленными в такие формулы значениями и итоговые (вычисленные) значения M_t, м	Описание закрепления точки
	X	Y			
1	2	3	4	5	6
н2151У	437132,12	1298168,55	Метод спутниковых геодезических измерений (определений)	$M_t = \sqrt{m_0^2 + m_1^2}$	—
н2152У	437136,07	1298168,83	Метод спутниковых геодезических измерений (определений)	$M_t = \sqrt{m_0^2 + m_1^2}$	—
н2153У	437135,74	1298175,07	Метод спутниковых геодезических измерений (определений)	$M_t = \sqrt{m_0^2 + m_1^2}$	—
н2149У	437131,96	1298174,87	Метод спутниковых геодезических измерений (определений)	$M_t = \sqrt{m_0^2 + m_1^2}$	—
н2148У	437131,79	1298174,86	Метод спутниковых геодезических измерений (определений)	$M_t = \sqrt{m_0^2 + m_1^2}$	—
н2151У	437132,12	1298168,55	Метод спутниковых геодезических измерений (определений)	$M_t = \sqrt{m_0^2 + m_1^2}$	—

2. Сведения о частях границ образуемого земельного участка **40:26:000043:1885:ЗУ1008** :

обозначение земельного участка

Обозначение части границ		Горизонтальное проложение (S), м	Описание прохождения части границ	Сведения о согласовании местоположения границ (согласовано/спорное)
от т.	до т.			
1	2	3	4	5
н2151У	н2152У	3,96	—	—
н2152У	н2153У	6,25	—	—
н2153У	н2149У	3,79	—	—

н2149У	н2148У	0,17	—	—
н2148У	н2151У	6,32	—	—

3. Сведения о характеристиках образуемого земельного участка **40:26:000043:1885:ЗУ1008** :

обозначение земельного участка

№ п/п	Наименование характеристик земельного участка	Значение характеристики
1	2	3
1.	Адрес земельного участка	—
1.1.	Сведения о местоположении земельного участка (при отсутствии адреса) в структурированном в соответствии с федеральной информационной адресной системой виде	а/к "Вега"
1.2.	Дополнительные сведения о местоположении земельного участка	—
2	Категория земель	Земли населенных пунктов
3	Вид (виды) разрешенного использования	Хранение автотранспорта
3.1.	Дополнительные сведения об использовании земельного участка	—
4.	Реестровый номер границ территориальной зоны или в случае отсутствия такого реестрового номера ее индивидуальное обозначение (вид, тип, номер, индекс)	—
5.	Площадь земельного участка ± величина предельной погрешности определения (вычисления) площади (**Р ± ΔР**), **м²**	25±2
6.	Формула, примененная для вычисления предельной погрешности определения площади земельного участка, с подставленными значениями и итоговые (вычисленные) значения (**ΔР**), м2	$\Delta P = 3,5 \cdot M_t \cdot \sqrt{P_{док}} = 3,5 \cdot 0,10 \cdot \sqrt{25} = 2$
7.	Предельный минимальный и максимальный размеры земельного участка (**Рмин и Рмакс), м²**	—
8.	Кадастровый или иной государственный учетный номер (инвентарный) объекта недвижимости, расположенного на образуемом земельном участке	—
9.	Кадастровые номера исходных земельных участков	40:26:000043:1885
9.1.	Кадастровый номер входящего в состав земельного участка, представляющего собой единое землепользование (номер контура многоконтурного земельного участка), преобразование которого осуществляется	—
9.2.	Кадастровые номера земельных участков, исключаемых из состава измененного (исходного) земельного участка, представляющего собой единое землепользование	—
9.3.	Кадастровый или иной государственный учетный номер (инвентарный) объекта недвижимости, расположенного на измененном земельном участке	—
10.	Условный номер земельного участка	—
11	Учетный номер проекта межевания территории	—
12	Дополнительные сведения об образовании земельного участка	—
13	Сведения о земельных участках (землях общего пользования, территории общего пользования), посредством которых обеспечивается доступ	40:26:000043:1885
14.	Иные сведения	—

4. Пояснения к сведениям об образуемом земельном участке **40:26:000043:1885:ЗУ1008** :

обозначение земельного участка

1.	

1. Сведения о характерных точках границ образуемого земельного участка **40:26:000043:1885:ЗУ1009** :

обозначение земельного участка

Система координат МСК-40 Зона № 1

Обозначение характерных точек границ	Координаты, м		Метод определения координат	Формулы, примененные для расчета средней квадратической погрешности определения координат характерных точек границ (M_t), с подставленными в такие формулы значениями и итоговые (вычисленные) значения M_t, м	Описание закрепления точки
	X	Y			
1	2	3	4	5	6
н2149У	437131,96	1298174,87	Метод спутниковых геодезических измерений (определений)	$M_t = \sqrt{m_0^2 + m_1^2}$	—
н2153У	437135,74	1298175,07	Метод спутниковых геодезических измерений (определений)	$M_t = \sqrt{m_0^2 + m_1^2}$	—
н2154У	437135,86	1298175,07	Метод спутниковых геодезических измерений (определений)	$M_t = \sqrt{m_0^2 + m_1^2}$	—
н2155У	437135,54	1298181,25	Метод спутниковых геодезических измерений (определений)	$M_t = \sqrt{m_0^2 + m_1^2}$	—

н2150У	437131,62	1298181,01	Метод спутниковых геодезических измерений (определений)	$M_t = \sqrt{m_0^2 + m_1^2}$	—
н2149У	437131,96	1298174,87	Метод спутниковых геодезических измерений (определений)	$M_t = \sqrt{m_0^2 + m_1^2}$	—

2. Сведения о частях границ образуемого земельного участка **40:26:000043:1885:ЗУ1009** :

обозначение земельного участка

Обозначение части границ		Горизонтальное проложение (S), м	Описание прохождения части границ	Сведения о согласовании местоположения границ (согласовано/спорное)
от т.	до т.			
1	2	3	4	5
н2149У	н2153У	3,79	—	—
н2153У	н2154У	0,12	—	—
н2154У	н2155У	6,19	—	—
н2155У	н2150У	3,93	—	—
н2150У	н2149У	6,15	—	—

3. Сведения о характеристиках образуемого земельного участка **40:26:000043:1885:ЗУ1009** :

обозначение земельного участка

№ п/п	Наименование характеристик земельного участка	Значение характеристики
1	2	3
1.	Адрес земельного участка	—
1.1.	Сведения о местоположении земельного участка (при отсутствии адреса) в структурированном в соответствии с федеральной информационной адресной системой виде	а/к "Вега"
1.2.	Дополнительные сведения о местоположении земельного участка	—
2	Категория земель	Земли населенных пунктов
3	Вид (виды) разрешенного использования	Хранение автотранспорта
3.1.	Дополнительные сведения об использовании земельного участка	—
4.	Реестровый номер границ территориальной зоны или в случае отсутствия такого реестрового номера ее индивидуальное обозначение (вид, тип, номер, индекс)	—
5.	Площадь земельного участка ± величина предельной погрешности определения (вычисления) площади (**Р ± ΔР**), **м²**	24±2
6.	Формула, примененная для вычисления предельной погрешности определения площади земельного участка, с подставленными значениями и итоговые (вычисленные) значения (**ΔР**), м2	$\Delta P = 3,5 \cdot M_t \cdot \sqrt{P_{док}} = 3,5 \cdot 0,10 \cdot \sqrt{24} = 2$
7.	Предельный минимальный и максимальный размеры земельного участка (**Рмин и Рмакс), м²**	—
8.	Кадастровый или иной государственный учетный номер (инвентарный) объекта недвижимости, расположенного на образуемом земельном участке	—
9.	Кадастровые номера исходных земельных участков	40:26:000043:1885
9.1.	Кадастровый номер входящего в состав земельного участка, представляющего собой единое землепользование (номер контура многоконтурного земельного участка), преобразование которого осуществляется	—
9.2.	Кадастровые номера земельных участков, исключаемых из состава измененного (исходного) земельного участка, представляющего собой единое землепользование	—
9.3.	Кадастровый или иной государственный учетный номер (инвентарный) объекта недвижимости, расположенного на измененном земельном участке	—
10.	Условный номер земельного участка	—
11	Учетный номер проекта межевания территории	—
12	Дополнительные сведения об образовании земельного участка	—
13	Сведения о земельных участках (землях общего пользования, территории общего пользования), посредством которых обеспечивается доступ	40:26:000043:1885
14.	Иные сведения	—

4. Пояснения к сведениям об образуемом земельном участке **40:26:000043:1885:ЗУ1009** :

обозначение земельного участка

1.	

1. Сведения о характерных точках границ образуемого земельного участка **40:26:000043:1885:ЗУ1010** :

обозначение земельного участка

Система координат МСК-40 Зона № 1

Обозначение характерных точек границ	Координаты, м		Метод определения координат	Формулы, примененные для расчета средней квадратической погрешности определения координат характерных точек границ (M_t), с подставленными в такие формулы значениями и итоговые (вычисленные) значения M_t, м	Описание закрепления точки
	X	Y			
1	2	3	4	5	6
н2154У	437135,86	1298175,07	Метод спутниковых геодезических измерений (определений)	$M_t = \sqrt{m_0^2 + m_1^2}$	—
н2156У	437139,60	1298175,27	Метод спутниковых геодезических измерений (определений)	$M_t = \sqrt{m_0^2 + m_1^2}$	—
н2157У	437139,28	1298181,49	Метод спутниковых геодезических измерений (определений)	$M_t = \sqrt{m_0^2 + m_1^2}$	—
н2158У	437135,54	1298181,25	Метод спутниковых геодезических измерений (определений)	$M_t = \sqrt{m_0^2 + m_1^2}$	—
н2154У	437135,86	1298175,07	Метод спутниковых геодезических измерений (определений)	$M_t = \sqrt{m_0^2 + m_1^2}$	—

2. Сведения о частях границ образуемого земельного участка **40:26:000043:1885:ЗУ1010** :

обозначение земельного участка

Обозначение части границ		Горизонтальное проложение (S), м	Описание прохождения части границ	Сведения о согласовании местоположения границ (согласовано/спорное)
от т.	до т.			
1	2	3	4	5
н2154У	н2156У	3,75	—	—
н2156У	н2157У	6,23	—	—
н2157У	н2158У	3,75	—	—
н2158У	н2154У	6,19	—	—

3. Сведения о характеристиках образуемого земельного участка **40:26:000043:1885:ЗУ1010** :

обозначение земельного участка

№ п/п	Наименование характеристик земельного участка	Значение характеристики
1	2	3
1.	Адрес земельного участка	—
1.1.	Сведения о местоположении земельного участка (при отсутствии адреса) в структурированном в соответствии с федеральной информационной адресной системой виде	а/к "Вега"
1.2.	Дополнительные сведения о местоположении земельного участка	—
2	Категория земель	Земли населенных пунктов
3	Вид (виды) разрешенного использования	Хранение автотранспорта
3.1.	Дополнительные сведения об использовании земельного участка	—
4.	Реестровый номер границ территориальной зоны или в случае отсутствия такого реестрового номера ее индивидуальное обозначение (вид, тип, номер, индекс)	—
5.	Площадь земельного участка ± величина предельной погрешности определения (вычисления) площади (**Р ± ΔР**), **м²**	23±2
6.	Формула, примененная для вычисления предельной погрешности определения площади земельного участка, с подставленными значениями и итоговые (вычисленные) значения (**ΔР**), м2	$\Delta P = 3,5 \cdot M_t \cdot \sqrt{P_{док}} = 3,5 \cdot 0,10 \cdot \sqrt{23} = 2$
7.	Предельный минимальный и максимальный размеры земельного участка (**Рмин и Рмакс), м²**	—
8.	Кадастровый или иной государственный учетный номер (инвентарный) объекта недвижимости, расположенного на образуемом земельном участке	—
9.	Кадастровые номера исходных земельных участков	40:26:000043:1885
9.1.	Кадастровый номер входящего в состав земельного участка, представляющего собой единое землепользование (номер контура многоконтурного земельного участка), преобразование которого осуществляется	—
9.2.	Кадастровые номера земельных участков, исключаемых из состава измененного (исходного) земельного участка, представляющего собой единое землепользование	—
9.3.	Кадастровый или иной государственный учетный номер (инвентарный) объекта недвижимости, расположенного на измененном земельном участке	—
10.	Условный номер земельного участка	—
11	Учетный номер проекта межевания территории	—
12	Дополнительные сведения об образовании земельного участка	—
13	Сведения о земельных участках (землях общего пользования, территории общего пользования), посредством которых	40:26:000043:1885

1	2	3
	обеспечивается доступ	
14.	Иные сведения	—

4. Пояснения к сведениям об образуемом земельном участке **40:26:000043:1885:ЗУ1010** :

обозначение земельного участка

1.	

1. Сведения о характерных точках границ образуемого земельного участка **40:26:000043:1885:ЗУ1011** :

обозначение земельного участка

Система координат МСК-40

Зона № 1

Обозначение характерных точек границ	Координаты, м		Метод определения координат	Формулы, примененные для расчета средней квадратической погрешности определения координат характерных точек границ (M_t), с подставленными в такие формулы значениями и итоговые (вычисленные) значения M_t, м	Описание закрепления точки
	X	Y			
1	2	3	4	5	6
н2159У	437140,48	1298169,16	Метод спутниковых геодезических измерений (определений)	$M_t = \sqrt{m_0^2 + m_1^2}$	—
н2160У	437140,13	1298175,30	Метод спутниковых геодезических измерений (определений)	$M_t = \sqrt{m_0^2 + m_1^2}$	—
н2156У	437139,60	1298175,27	Метод спутниковых геодезических измерений (определений)	$M_t = \sqrt{m_0^2 + m_1^2}$	—
н2154У	437135,86	1298175,07	Метод спутниковых геодезических измерений (определений)	$M_t = \sqrt{m_0^2 + m_1^2}$	—
н2153У	437135,74	1298175,07	Метод спутниковых геодезических измерений (определений)	$M_t = \sqrt{m_0^2 + m_1^2}$	—
н2152У	437136,07	1298168,83	Метод спутниковых геодезических измерений (определений)	$M_t = \sqrt{m_0^2 + m_1^2}$	—
н2159У	437140,48	1298169,16	Метод спутниковых геодезических измерений (определений)	$M_t = \sqrt{m_0^2 + m_1^2}$	—

2. Сведения о частях границ образуемого земельного участка **40:26:000043:1885:ЗУ1011** :

обозначение земельного участка

Обозначение части границ		Горизонтальное проложение (S), м	Описание прохождения части границ	Сведения о согласовании местоположения границ (согласовано/спорное)
от т.	до т.			
1	2	3	4	5
н2159У	н2160У	6,15	—	—
н2160У	н2156У	0,53	—	—
н2156У	н2154У	3,75	—	—
н2154У	н2153У	0,12	—	—
н2153У	н2152У	6,25	—	—
н2152У	н2159У	4,42	—	—

3. Сведения о характеристиках образуемого земельного участка **40:26:000043:1885:ЗУ1011** :

обозначение земельного участка

№ п/п	Наименование характеристик земельного участка	Значение характеристики
1	2	3
1.	Адрес земельного участка	—
1.1.	Сведения о местоположении земельного участка (при отсутствии адреса) в структурированном в соответствии с федеральной информационной адресной системой виде	а/к "Вега"
1.2.	Дополнительные сведения о местоположении земельного участка	—
2	Категория земель	Земли населенных пунктов
3	Вид (виды) разрешенного использования	Хранение автотранспорта
3.1.	Дополнительные сведения об использовании земельного участка	—

1	2	3
4.	Реестровый номер границ территориальной зоны или в случае отсутствия такого реестрового номера ее индивидуальное обозначение (вид, тип, номер, индекс)	—
5.	Площадь земельного участка ± величина предельной погрешности определения (вычисления) площади (**Р ± ΔР**), **м²**	27±2
6.	Формула, примененная для вычисления предельной погрешности определения площади земельного участка, с подставленными значениями и итоговые (вычисленные) значения (**ΔР**), м2	$\Delta P = 3,5 \cdot M_t \cdot \sqrt{P_{док}} = 3,5 \cdot 0,10 \cdot \sqrt{27} = 2$
7.	Предельный минимальный и максимальный размеры земельного участка (**Рмин и Рмакс), м²**	—
8.	Кадастровый или иной государственный учетный номер (инвентарный) объекта недвижимости, расположенного на образуемом земельном участке	—
9.	Кадастровые номера исходных земельных участков	40:26:000043:1885
9.1.	Кадастровый номер входящего в состав земельного участка, представляющего собой единое землепользование (номер контура многоконтурного земельного участка), преобразование которого осуществляется	—
9.2.	Кадастровые номера земельных участков, исключаемых из состава измененного (исходного) земельного участка, представляющего собой единое землепользование	—
9.3.	Кадастровый или иной государственный учетный номер (инвентарный) объекта недвижимости, расположенного на измененном земельном участке	—
10.	Условный номер земельного участка	—
11	Учетный номер проекта межевания территории	—
12	Дополнительные сведения об образовании земельного участка	—
13	Сведения о земельных участках (землях общего пользования, территории общего пользования), посредством которых обеспечивается доступ	40:26:000043:1885
14.	Иные сведения	—

4. Пояснения к сведениям об образуемом земельном участке **40:26:000043:1885:ЗУ1011** :

обозначение земельного участка

1.	

1. Сведения о характерных точках границ образуемого земельного участка **40:26:000043:1885:ЗУ1012** :

обозначение земельного участка

Система координат МСК-40 Зона № 1

Обозначение характерных точек границ	Координаты, м		Метод определения координат	Формулы, примененные для расчета средней квадратической погрешности определения координат характерных точек границ (M_t), с подставленными в такие формулы значениями и итоговые (вычисленные) значения M_t, м	Описание закрепления точки
	X	Y			
1	2	3	4	5	6
н2156У	437139,60	1298175,27	Метод спутниковых геодезических измерений (определений)	$M_t = \sqrt{m_0^2 + m_1^2}$	—
н2160У	437140,13	1298175,30	Метод спутниковых геодезических измерений (определений)	$M_t = \sqrt{m_0^2 + m_1^2}$	—
н2161У	437143,57	1298175,50	Метод спутниковых геодезических измерений (определений)	$M_t = \sqrt{m_0^2 + m_1^2}$	—
н2162У	437143,12	1298181,70	Метод спутниковых геодезических измерений (определений)	$M_t = \sqrt{m_0^2 + m_1^2}$	—
н2157У	437139,28	1298181,49	Метод спутниковых геодезических измерений (определений)	$M_t = \sqrt{m_0^2 + m_1^2}$	—
н2156У	437139,60	1298175,27	Метод спутниковых геодезических измерений (определений)	$M_t = \sqrt{m_0^2 + m_1^2}$	—

2. Сведения о частях границ образуемого земельного участка **40:26:000043:1885:ЗУ1012** :

обозначение земельного участка

Обозначение части границ		Горизонтальное проложение (S), м	Описание прохождения части границ	Сведения о согласовании местоположения границ (согласовано/спорное)
от т.	до т.			
1	2	3	4	5
н2156У	н2160У	0,53	—	—
н2160У	н2161У	3,45	—	—
н2161У	н2162У	6,22	—	—

н2162У	н2157У	3,85	—	—
н2157У	н2156У	6,23	—	—

3. Сведения о характеристиках образуемого земельного участка **40:26:000043:1885:ЗУ1012** :

обозначение земельного участка

№ п/п	Наименование характеристик земельного участка	Значение характеристики
1	2	3
1.	Адрес земельного участка	—
1.1.	Сведения о местоположении земельного участка (при отсутствии адреса) в структурированном в соответствии с федеральной информационной адресной системой виде	а/к "Вега"
1.2.	Дополнительные сведения о местоположении земельного участка	—
2	Категория земель	Земли населенных пунктов
3	Вид (виды) разрешенного использования	Хранение автотранспорта
3.1.	Дополнительные сведения об использовании земельного участка	—
4.	Реестровый номер границ территориальной зоны или в случае отсутствия такого реестрового номера ее индивидуальное обозначение (вид, тип, номер, индекс)	—
5.	Площадь земельного участка ± величина предельной погрешности определения (вычисления) площади (**Р ± ΔР**), **м²**	24±2
6.	Формула, примененная для вычисления предельной погрешности определения площади земельного участка, с подставленными значениями и итоговые (вычисленные) значения (**ΔР**), м2	$\Delta P = 3,5 \cdot M_t \cdot \sqrt{P_{док}} = 3,5 \cdot 0,10 \cdot \sqrt{24} = 2$
7.	Предельный минимальный и максимальный размеры земельного участка (**Рмин и Рмакс), м²**	—
8.	Кадастровый или иной государственный учетный номер (инвентарный) объекта недвижимости, расположенного на образуемом земельном участке	—
9.	Кадастровые номера исходных земельных участков	40:26:000043:1885
9.1.	Кадастровый номер входящего в состав земельного участка, представляющего собой единое землепользование (номер контура многоконтурного земельного участка), преобразование которого осуществляется	—
9.2.	Кадастровые номера земельных участков, исключаемых из состава измененного (исходного) земельного участка, представляющего собой единое землепользование	—
9.3.	Кадастровый или иной государственный учетный номер (инвентарный) объекта недвижимости, расположенного на измененном земельном участке	—
10.	Условный номер земельного участка	—
11	Учетный номер проекта межевания территории	—
12	Дополнительные сведения об образовании земельного участка	—
13	Сведения о земельных участках (землях общего пользования, территории общего пользования), посредством которых обеспечивается доступ	40:26:000043:1885
14.	Иные сведения	—

4. Пояснения к сведениям об образуемом земельном участке **40:26:000043:1885:ЗУ1012** :

обозначение земельного участка

1.	

1. Сведения о характерных точках границ образуемого земельного участка **40:26:000043:1885:ЗУ1013** :

обозначение земельного участка

Система координат МСК-40 Зона № 1

Обозначение характерных точек границ	Координаты, м		Метод определения координат	Формулы, примененные для расчета средней квадратической погрешности определения координат характерных точек границ (M_t), с подставленными в такие формулы значениями и итоговые (вычисленные) значения M_t, м	Описание закрепления точки
	X	Y			
1	2	3	4	5	6
н2163У	437143,91	1298169,48	Метод спутниковых геодезических измерений (определений)	$M_t = \sqrt{m_0^2 + m_1^2}$	—
н2161У	437143,57	1298175,50	Метод спутниковых геодезических измерений (определений)	$M_t = \sqrt{m_0^2 + m_1^2}$	—
н2160У	437140,13	1298175,30	Метод спутниковых геодезических измерений (определений)	$M_t = \sqrt{m_0^2 + m_1^2}$	—
н2159У	437140,48	1298169,16	Метод спутниковых геодезических измерений (определений)	$M_t = \sqrt{m_0^2 + m_1^2}$	—

н2163У	437143,91	1298169,48	Метод спутниковых геодезических измерений (определений)	$M_t = \sqrt{m_0^2 + m_1^2}$	—

2. Сведения о частях границ образуемого земельного участка **40:26:000043:1885:ЗУ1013** :

обозначение земельного участка

Обозначение части границ		Горизонтальное проложение (S), м	Описание прохождения части границ	Сведения о согласовании местоположения границ (согласовано/спорное)
от т.	до т.			
1	2	3	4	5
н2163У	н2161У	6,03	—	—
н2161У	н2160У	3,45	—	—
н2160У	н2159У	6,15	—	—
н2159У	н2163У	3,44	—	—

3. Сведения о характеристиках образуемого земельного участка **40:26:000043:1885:ЗУ1013** :

обозначение земельного участка

№ п/п	Наименование характеристик земельного участка	Значение характеристики
1	2	3
1.	Адрес земельного участка	—
1.1.	Сведения о местоположении земельного участка (при отсутствии адреса) в структурированном в соответствии с федеральной информационной адресной системой виде	а/к "Вега"
1.2.	Дополнительные сведения о местоположении земельного участка	—
2	Категория земель	Земли населенных пунктов
3	Вид (виды) разрешенного использования	Хранение автотранспорта
3.1.	Дополнительные сведения об использовании земельного участка	—
4.	Реестровый номер границ территориальной зоны или в случае отсутствия такого реестрового номера ее индивидуальное обозначение (вид, тип, номер, индекс)	—
5.	Площадь земельного участка ± величина предельной погрешности определения (вычисления) площади (**Р ± ΔР**), **м²**	21±2
6.	Формула, примененная для вычисления предельной погрешности определения площади земельного участка, с подставленными значениями и итоговые (вычисленные) значения (**ΔР**), м2	$\Delta P = 3,5 \cdot M_t \cdot \sqrt{P_{док}} = 3,5 \cdot 0,10 \cdot \sqrt{21} = 2$
7.	Предельный минимальный и максимальный размеры земельного участка (**Рмин и Рмакс), м²**	—
8.	Кадастровый или иной государственный учетный номер (инвентарный) объекта недвижимости, расположенного на образуемом земельном участке	—
9.	Кадастровые номера исходных земельных участков	40:26:000043:1885
9.1.	Кадастровый номер входящего в состав земельного участка, представляющего собой единое землепользование (номер контура многоконтурного земельного участка), преобразование которого осуществляется	—
9.2.	Кадастровые номера земельных участков, исключаемых из состава измененного (исходного) земельного участка, представляющего собой единое землепользование	—
9.3.	Кадастровый или иной государственный учетный номер (инвентарный) объекта недвижимости, расположенного на измененном земельном участке	—
10.	Условный номер земельного участка	—
11	Учетный номер проекта межевания территории	—
12	Дополнительные сведения об образовании земельного участка	—
13	Сведения о земельных участках (землях общего пользования, территории общего пользования), посредством которых обеспечивается доступ	40:26:000043:1885
14.	Иные сведения	—

4. Пояснения к сведениям об образуемом земельном участке **40:26:000043:1885:ЗУ1013** :

обозначение земельного участка

1.	

1. Сведения о характерных точках границ образуемого земельного участка **40:26:000043:1885:ЗУ1014** :

обозначение земельного участка

Система координат МСК-40 Зона № 1

Обозначение характерных точек границ	Координаты, м		Метод определения координат	Формулы, примененные для расчета средней квадратической погрешности определения координат характерных точек границ (M_t), с подставленными в такие формулы значениями и итоговые (вычисленные) значения M_t, м	Описание закрепления точки
	X	Y			
1	2	3	4	5	6
н2164У	437148,71	1298169,70	Метод спутниковых геодезических измерений (определений)	$M_t = \sqrt{m_0^2 + m_1^2}$	—
н2165У	437148,34	1298175,78	Метод спутниковых геодезических измерений (определений)	$M_t = \sqrt{m_0^2 + m_1^2}$	—
н2166У	437148,21	1298175,78	Метод спутниковых геодезических измерений (определений)	$M_t = \sqrt{m_0^2 + m_1^2}$	—
н2161У	437143,57	1298175,50	Метод спутниковых геодезических измерений (определений)	$M_t = \sqrt{m_0^2 + m_1^2}$	—
н2163У	437143,91	1298169,48	Метод спутниковых геодезических измерений (определений)	$M_t = \sqrt{m_0^2 + m_1^2}$	—
н2164У	437148,71	1298169,70	Метод спутниковых геодезических измерений (определений)	$M_t = \sqrt{m_0^2 + m_1^2}$	—

2. Сведения о частях границ образуемого земельного участка **40:26:000043:1885:ЗУ1014** :

обозначение земельного участка

Обозначение части границ		Горизонтальное проложение (S), м	Описание прохождения части границ	Сведения о согласовании местоположения границ (согласовано/спорное)
от т.	до т.			
1	2	3	4	5
н2164У	н2165У	6,09	—	—
н2165У	н2166У	0,13	—	—
н2166У	н2161У	4,65	—	—
н2161У	н2163У	6,03	—	—
н2163У	н2164У	4,81	—	—

3. Сведения о характеристиках образуемого земельного участка **40:26:000043:1885:ЗУ1014** :

обозначение земельного участка

№ п/п	Наименование характеристик земельного участка	Значение характеристики
1	2	3
1.	Адрес земельного участка	—
1.1.	Сведения о местоположении земельного участка (при отсутствии адреса) в структурированном в соответствии с федеральной информационной адресной системой виде	а/к "Вега"
1.2.	Дополнительные сведения о местоположении земельного участка	—
2	Категория земель	Земли населенных пунктов
3	Вид (виды) разрешенного использования	Хранение автотранспорта
3.1.	Дополнительные сведения об использовании земельного участка	—
4.	Реестровый номер границ территориальной зоны или в случае отсутствия такого реестрового номера ее индивидуальное обозначение (вид, тип, номер, индекс)	—
5.	Площадь земельного участка ± величина предельной погрешности определения (вычисления) площади (**Р ± ΔР**), **м²**	29±2
6.	Формула, примененная для вычисления предельной погрешности определения площади земельного участка, с подставленными значениями и итоговые (вычисленные) значения (**ΔР**), м2	$\Delta P = 3,5 \cdot M_t \cdot \sqrt{P_{док}} = 3,5 \cdot 0,10 \cdot \sqrt{29} = 2$
7.	Предельный минимальный и максимальный размеры земельного участка (**Рмин и Рмакс), м²**	—
8.	Кадастровый или иной государственный учетный номер (инвентарный) объекта недвижимости, расположенного на образуемом земельном участке	—
9.	Кадастровые номера исходных земельных участков	40:26:000043:1885
9.1.	Кадастровый номер входящего в состав земельного участка, представляющего собой единое землепользование (номер контура многоконтурного земельного участка), преобразование которого осуществляется	—
9.2.	Кадастровые номера земельных участков, исключаемых из состава измененного (исходного) земельного участка, представляющего собой единое землепользование	—
9.3.	Кадастровый или иной государственный учетный номер (инвентарный) объекта недвижимости, расположенного на измененном земельном участке	—
10.	Условный номер земельного участка	—

1	2	3
11	Учетный номер проекта межевания территории	—
12	Дополнительные сведения об образовании земельного участка	—
13	Сведения о земельных участках (землях общего пользования, территории общего пользования), посредством которых обеспечивается доступ	40:26:000043:1885
14.	Иные сведения	—

4. Пояснения к сведениям об образуемом земельном участке **40:26:000043:1885:ЗУ1014** :

обозначение земельного участка

1.	

1. Сведения о характерных точках границ образуемого земельного участка **40:26:000043:1885:ЗУ1015** :

обозначение земельного участка

Система координат МСК-40 Зона № 1

Обозначение характерных точек границ	Координаты, м		Метод определения координат	Формулы, примененные для расчета средней квадратической погрешности определения координат характерных точек границ (M_t), с подставленными в такие формулы значениями и итоговые (вычисленные) значения M_t, м	Описание закрепления точки
	X	Y			
1	2	3	4	5	6
н2161У	437143,57	1298175,50	Метод спутниковых геодезических измерений (определений)	$M_t = \sqrt{m_0^2 + m_1^2}$	—
н2166У	437148,21	1298175,78	Метод спутниковых геодезических измерений (определений)	$M_t = \sqrt{m_0^2 + m_1^2}$	—
н2167У	437147,99	1298181,99	Метод спутниковых геодезических измерений (определений)	$M_t = \sqrt{m_0^2 + m_1^2}$	—
н2162У	437143,12	1298181,70	Метод спутниковых геодезических измерений (определений)	$M_t = \sqrt{m_0^2 + m_1^2}$	—
н2161У	437143,57	1298175,50	Метод спутниковых геодезических измерений (определений)	$M_t = \sqrt{m_0^2 + m_1^2}$	—

2. Сведения о частях границ образуемого земельного участка **40:26:000043:1885:ЗУ1015** :

обозначение земельного участка

Обозначение части границ		Горизонтальное проложение (S), м	Описание прохождения части границ	Сведения о согласовании местоположения границ (согласовано/спорное)
от т.	до т.			
1	2	3	4	5
н2161У	н2166У	4,65	—	—
н2166У	н2167У	6,21	—	—
н2167У	н2162У	4,88	—	—
н2162У	н2161У	6,22	—	—

3. Сведения о характеристиках образуемого земельного участка **40:26:000043:1885:ЗУ1015** :

обозначение земельного участка

№ п/п	Наименование характеристик земельного участка	Значение характеристики
1	2	3
1.	Адрес земельного участка	—
1.1.	Сведения о местоположении земельного участка (при отсутствии адреса) в структурированном в соответствии с федеральной информационной адресной системой виде	а/к "Вега"
1.2.	Дополнительные сведения о местоположении земельного участка	—
2	Категория земель	Земли населенных пунктов
3	Вид (виды) разрешенного использования	Хранение автотранспорта
3.1.	Дополнительные сведения об использовании земельного участка	—
4.	Реестровый номер границ территориальной зоны или в случае отсутствия такого реестрового номера ее индивидуальное обозначение (вид, тип, номер, индекс)	—
5.	Площадь земельного участка ± величина предельной погрешности определения (вычисления) площади (**Р ± ΔР**), **м²**	30±2
6.	Формула, примененная для вычисления предельной погрешности определения площади земельного участка, с	$\Delta P = 3,5 \cdot M_t \cdot \sqrt{P_{док}} = 3,5 \cdot 0,10 \cdot \sqrt{30} = 2$

1	2	3
	подставленными значениями и итоговые (вычисленные) значения (**ΔР**), м2	
7.	Предельный минимальный и максимальный размеры земельного участка (**Рмин и Рмакс), м²**	—
8.	Кадастровый или иной государственный учетный номер (инвентарный) объекта недвижимости, расположенного на образуемом земельном участке	—
9.	Кадастровые номера исходных земельных участков	40:26:000043:1885
9.1.	Кадастровый номер входящего в состав земельного участка, представляющего собой единое землепользование (номер контура многоконтурного земельного участка), преобразование которого осуществляется	—
9.2.	Кадастровые номера земельных участков, исключаемых из состава измененного (исходного) земельного участка, представляющего собой единое землепользование	—
9.3.	Кадастровый или иной государственный учетный номер (инвентарный) объекта недвижимости, расположенного на измененном земельном участке	—
10.	Условный номер земельного участка	—
11	Учетный номер проекта межевания территории	—
12	Дополнительные сведения об образовании земельного участка	—
13	Сведения о земельных участках (землях общего пользования, территории общего пользования), посредством которых обеспечивается доступ	40:26:000043:1885
14.	Иные сведения	—

4. Пояснения к сведениям об образуемом земельном участке **40:26:000043:1885:ЗУ1015** :

обозначение земельного участка

1.	

1. Сведения о характерных точках границ образуемого земельного участка **40:26:000043:1885:ЗУ1016** :

обозначение земельного участка

Система координат МСК-40 Зона № 1

Обозначение характерных точек границ	Координаты, м		Метод определения координат	Формулы, примененные для расчета средней квадратической погрешности определения координат характерных точек границ (M_t), с подставленными в такие формулы значениями и итоговые (вычисленные) значения M_t, м	Описание закрепления точки
	X	Y			
1	2	3	4	5	6
н2168У	437152,89	1298169,87	Метод спутниковых геодезических измерений (определений)	$M_t = \sqrt{m_0^2 + m_1^2}$	—
н2169У	437152,51	1298176,04	Метод спутниковых геодезических измерений (определений)	$M_t = \sqrt{m_0^2 + m_1^2}$	—
н2165У	437148,34	1298175,78	Метод спутниковых геодезических измерений (определений)	$M_t = \sqrt{m_0^2 + m_1^2}$	—
н2164У	437148,71	1298169,70	Метод спутниковых геодезических измерений (определений)	$M_t = \sqrt{m_0^2 + m_1^2}$	—
н2168У	437152,89	1298169,87	Метод спутниковых геодезических измерений (определений)	$M_t = \sqrt{m_0^2 + m_1^2}$	—

2. Сведения о частях границ образуемого земельного участка **40:26:000043:1885:ЗУ1016** :

обозначение земельного участка

Обозначение части границ		Горизонтальное проложение (S), м	Описание прохождения части границ	Сведения о согласовании местоположения границ (согласовано/спорное)
от т.	до т.			
1	2	3	4	5
н2168У	н2169У	6,18	—	—
н2169У	н2165У	4,18	—	—
н2165У	н2164У	6,09	—	—
н2164У	н2168У	4,18	—	—

3. Сведения о характеристиках образуемого земельного участка **40:26:000043:1885:ЗУ1016** :

обозначение земельного участка

№ п/п	Наименование характеристик земельного участка	Значение характеристики
1	2	3

1	2	3
1.	Адрес земельного участка	—
1.1.	Сведения о местоположении земельного участка (при отсутствии адреса) в структурированном в соответствии с федеральной информационной адресной системой виде	а/к "Вега"
1.2.	Дополнительные сведения о местоположении земельного участка	—
2	Категория земель	Земли населенных пунктов
3	Вид (виды) разрешенного использования	Хранение автотранспорта
3.1.	Дополнительные сведения об использовании земельного участка	—
4.	Реестровый номер границ территориальной зоны или в случае отсутствия такого реестрового номера ее индивидуальное обозначение (вид, тип, номер, индекс)	—
5.	Площадь земельного участка ± величина предельной погрешности определения (вычисления) площади (**Р ± ΔР**), **м²**	26±2
6.	Формула, примененная для вычисления предельной погрешности определения площади земельного участка, с подставленными значениями и итоговые (вычисленные) значения (**ΔР**), м2	$\Delta P = 3,5 \cdot M_t \cdot \sqrt{P_{док}} = 3,5 \cdot 0,10 \cdot \sqrt{26} = 2$
7.	Предельный минимальный и максимальный размеры земельного участка (**Рмин и Рмакс), м²**	—
8.	Кадастровый или иной государственный учетный номер (инвентарный) объекта недвижимости, расположенного на образуемом земельном участке	—
9.	Кадастровые номера исходных земельных участков	40:26:000043:1885
9.1.	Кадастровый номер входящего в состав земельного участка, представляющего собой единое землепользование (номер контура многоконтурного земельного участка), преобразование которого осуществляется	—
9.2.	Кадастровые номера земельных участков, исключаемых из состава измененного (исходного) земельного участка, представляющего собой единое землепользование	—
9.3.	Кадастровый или иной государственный учетный номер (инвентарный) объекта недвижимости, расположенного на измененном земельном участке	—
10.	Условный номер земельного участка	—
11	Учетный номер проекта межевания территории	—
12	Дополнительные сведения об образовании земельного участка	—
13	Сведения о земельных участках (землях общего пользования, территории общего пользования), посредством которых обеспечивается доступ	40:26:000043:1885
14.	Иные сведения	—

4. Пояснения к сведениям об образуемом земельном участке **40:26:000043:1885:ЗУ1016** **:**

обозначение земельного участка

1.	

1. Сведения о характерных точках границ образуемого земельного участка **40:26:000043:1885:ЗУ1017** **:**

обозначение земельного участка

Система координат МСК-40

Зона № 1

Обозначение характерных точек границ	Координаты, м		Метод определения координат	Формулы, примененные для расчета средней квадратической погрешности определения координат характерных точек границ (M_t), с подставленными в такие формулы значениями и итоговые (вычисленные) значения M_t, м	Описание закрепления точки
	X	Y			
1	2	3	4	5	6
н2166У	437148,21	1298175,78	Метод спутниковых геодезических измерений (определений)	$M_t = \sqrt{m_0^2 + m_1^2}$	—
н2165У	437148,34	1298175,78	Метод спутниковых геодезических измерений (определений)	$M_t = \sqrt{m_0^2 + m_1^2}$	—
н2169У	437152,51	1298176,04	Метод спутниковых геодезических измерений (определений)	$M_t = \sqrt{m_0^2 + m_1^2}$	—
н2170У	437152,71	1298176,05	Метод спутниковых геодезических измерений (определений)	$M_t = \sqrt{m_0^2 + m_1^2}$	—
н2171У	437152,33	1298182,34	Метод спутниковых геодезических измерений (определений)	$M_t = \sqrt{m_0^2 + m_1^2}$	—
н2167У	437147,99	1298181,99	Метод спутниковых геодезических измерений (определений)	$M_t = \sqrt{m_0^2 + m_1^2}$	—
н2166У	437148,21	1298175,78	Метод спутниковых геодезических измерений (определений)	$M_t = \sqrt{m_0^2 + m_1^2}$	—

2. Сведения о частях границ образуемого земельного участка **40:26:000043:1885:ЗУ1017** :

обозначение земельного участка

Обозначение части границ		Горизонтальное проложение (S), м	Описание прохождения части границ	Сведения о согласовании местоположения границ (согласовано/спорное)
от т.	до т.			
1	2	3	4	5
н2166У	н2165У	0,13	—	—
н2165У	н2169У	4,18	—	—
н2169У	н2170У	0,20	—	—
н2170У	н2171У	6,30	—	—
н2171У	н2167У	4,35	—	—
н2167У	н2166У	6,21	—	—

3. Сведения о характеристиках образуемого земельного участка **40:26:000043:1885:ЗУ1017** :

обозначение земельного участка

№ п/п	Наименование характеристик земельного участка	Значение характеристики
1	2	3
1.	Адрес земельного участка	—
1.1.	Сведения о местоположении земельного участка (при отсутствии адреса) в структурированном в соответствии с федеральной информационной адресной системой виде	а/к "Вега"
1.2.	Дополнительные сведения о местоположении земельного участка	—
2	Категория земель	Земли населенных пунктов
3	Вид (виды) разрешенного использования	Хранение автотранспорта
3.1.	Дополнительные сведения об использовании земельного участка	—
4.	Реестровый номер границ территориальной зоны или в случае отсутствия такого реестрового номера ее индивидуальное обозначение (вид, тип, номер, индекс)	—
5.	Площадь земельного участка ± величина предельной погрешности определения (вычисления) площади (**Р ± ΔР**), **м²**	28±2
6.	Формула, примененная для вычисления предельной погрешности определения площади земельного участка, с подставленными значениями и итоговые (вычисленные) значения (**ΔР**), м2	$\Delta P = 3,5 \cdot M_t \cdot \sqrt{P_{док}} = 3,5 \cdot 0,10 \cdot \sqrt{28} = 2$
7.	Предельный минимальный и максимальный размеры земельного участка (**Рмин и Рмакс), м²**	—
8.	Кадастровый или иной государственный учетный номер (инвентарный) объекта недвижимости, расположенного на образуемом земельном участке	—
9.	Кадастровые номера исходных земельных участков	40:26:000043:1885
9.1.	Кадастровый номер входящего в состав земельного участка, представляющего собой единое землепользование (номер контура многоконтурного земельного участка), преобразование которого осуществляется	—
9.2.	Кадастровые номера земельных участков, исключаемых из состава измененного (исходного) земельного участка, представляющего собой единое землепользование	—
9.3.	Кадастровый или иной государственный учетный номер (инвентарный) объекта недвижимости, расположенного на измененном земельном участке	—
10.	Условный номер земельного участка	—
11	Учетный номер проекта межевания территории	—
12	Дополнительные сведения об образовании земельного участка	—
13	Сведения о земельных участках (землях общего пользования, территории общего пользования), посредством которых обеспечивается доступ	40:26:000043:1885
14.	Иные сведения	—

4. Пояснения к сведениям об образуемом земельном участке **40:26:000043:1885:ЗУ1017** :

обозначение земельного участка

1.	

1. Сведения о характерных точках границ образуемого земельного участка **40:26:000043:1885:ЗУ1018** :

обозначение земельного участка

Система координат МСК-40 Зона № 1

Обозначение характерных точек границ	Координаты, м		Метод определения координат	Формулы, примененные для расчета средней квадратической погрешности определения координат характерных точек границ (M_t), с подставленными в такие формулы значениями и итоговые (вычисленные) значения M_t, м	Описание закрепления точки
	X	Y			

1	2	3	4	5	6
н2170У	437152,71	1298176,05	Метод спутниковых геодезических измерений (определений)	$M_t = \sqrt{m_0^2 + m_1^2}$	—
н2172У	437156,87	1298176,28	Метод спутниковых геодезических измерений (определений)	$M_t = \sqrt{m_0^2 + m_1^2}$	—
н2173У	437156,52	1298182,85	Метод спутниковых геодезических измерений (определений)	$M_t = \sqrt{m_0^2 + m_1^2}$	—
н2171У	437152,33	1298182,34	Метод спутниковых геодезических измерений (определений)	$M_t = \sqrt{m_0^2 + m_1^2}$	—
н2170У	437152,71	1298176,05	Метод спутниковых геодезических измерений (определений)	$M_t = \sqrt{m_0^2 + m_1^2}$	—

2. Сведения о частях границ образуемого земельного участка **40:26:000043:1885:ЗУ1018** :

обозначение земельного участка

Обозначение части границ		Горизонтальное проложение (S), м	Описание прохождения части границ	Сведения о согласовании местоположения границ (согласовано/спорное)
от т.	до т.			
1	2	3	4	5
н2170У	н2172У	4,17	—	—
н2172У	н2173У	6,58	—	—
н2173У	н2171У	4,22	—	—
н2171У	н2170У	6,30	—	—

3. Сведения о характеристиках образуемого земельного участка **40:26:000043:1885:ЗУ1018** :

обозначение земельного участка

№ п/п	Наименование характеристик земельного участка	Значение характеристики
1	2	3
1.	Адрес земельного участка	—
1.1.	Сведения о местоположении земельного участка (при отсутствии адреса) в структурированном в соответствии с федеральной информационной адресной системой виде	а/к "Вега"
1.2.	Дополнительные сведения о местоположении земельного участка	—
2	Категория земель	Земли населенных пунктов
3	Вид (виды) разрешенного использования	Хранение автотранспорта
3.1.	Дополнительные сведения об использовании земельного участка	—
4.	Реестровый номер границ территориальной зоны или в случае отсутствия такого реестрового номера ее индивидуальное обозначение (вид, тип, номер, индекс)	—
5.	Площадь земельного участка ± величина предельной погрешности определения (вычисления) площади (**Р ± ΔР**), **м²**	27±2
6.	Формула, примененная для вычисления предельной погрешности определения площади земельного участка, с подставленными значениями и итоговые (вычисленные) значения (**ΔР**), м2	$\Delta P = 3,5 \cdot M_t \cdot \sqrt{P_{док}} = 3,5 \cdot 0,10 \cdot \sqrt{27} = 2$
7.	Предельный минимальный и максимальный размеры земельного участка (**Рмин и Рмакс), м²**	—
8.	Кадастровый или иной государственный учетный номер (инвентарный) объекта недвижимости, расположенного на образуемом земельном участке	—
9.	Кадастровые номера исходных земельных участков	40:26:000043:1885
9.1.	Кадастровый номер входящего в состав земельного участка, представляющего собой единое землепользование (номер контура многоконтурного земельного участка), преобразование которого осуществляется	—
9.2.	Кадастровые номера земельных участков, исключаемых из состава измененного (исходного) земельного участка, представляющего собой единое землепользование	—
9.3.	Кадастровый или иной государственный учетный номер (инвентарный) объекта недвижимости, расположенного на измененном земельном участке	—
10.	Условный номер земельного участка	—
11	Учетный номер проекта межевания территории	—
12	Дополнительные сведения об образовании земельного участка	—
13	Сведения о земельных участках (землях общего пользования, территории общего пользования), посредством которых обеспечивается доступ	40:26:000043:1885
14.	Иные сведения	—

4. Пояснения к сведениям об образуемом земельном участке **40:26:000043:1885:ЗУ1018** :

обозначение земельного участка

1.	

1. Сведения о характерных точках границ образуемого земельного участка **40:26:000043:1885:ЗУ1019** :

обозначение земельного участка

Зона № 1

Система координат МСК-40

Обозначение характерных точек границ	Координаты, м		Метод определения координат	Формулы, примененные для расчета средней квадратической погрешности определения координат характерных точек границ (M_t), с подставленными в такие формулы значениями и итоговые (вычисленные) значения M_t, м	Описание закрепления точки
	X	Y			
1	2	3	4	5	6
н2174У	437161,46	1298170,17	Метод спутниковых геодезических измерений (определений)	$M_t = \sqrt{m_0^2 + m_1^2}$	—
н2175У	437161,17	1298176,48	Метод спутниковых геодезических измерений (определений)	$M_t = \sqrt{m_0^2 + m_1^2}$	—
н2176У	437156,99	1298176,29	Метод спутниковых геодезических измерений (определений)	$M_t = \sqrt{m_0^2 + m_1^2}$	—
н2177У	437157,29	1298170,02	Метод спутниковых геодезических измерений (определений)	$M_t = \sqrt{m_0^2 + m_1^2}$	—
н2174У	437161,46	1298170,17	Метод спутниковых геодезических измерений (определений)	$M_t = \sqrt{m_0^2 + m_1^2}$	—

2. Сведения о частях границ образуемого земельного участка **40:26:000043:1885:ЗУ1019** :

обозначение земельного участка

Обозначение части границ		Горизонтальное проложение (S), м	Описание прохождения части границ	Сведения о согласовании местоположения границ (согласовано/спорное)
от т.	до т.			
1	2	3	4	5
н2174У	н2175У	6,32	—	—
н2175У	н2176У	4,18	—	—
н2176У	н2177У	6,28	—	—
н2177У	н2174У	4,17	—	—

3. Сведения о характеристиках образуемого земельного участка **40:26:000043:1885:ЗУ1019** :

обозначение земельного участка

№ п/п	Наименование характеристик земельного участка	Значение характеристики
1	2	3
1.	Адрес земельного участка	—
1.1.	Сведения о местоположении земельного участка (при отсутствии адреса) в структурированном в соответствии с федеральной информационной адресной системой виде	а/к "Вега"
1.2.	Дополнительные сведения о местоположении земельного участка	—
2	Категория земель	Земли населенных пунктов
3	Вид (виды) разрешенного использования	Хранение автотранспорта
3.1.	Дополнительные сведения об использовании земельного участка	—
4.	Реестровый номер границ территориальной зоны или в случае отсутствия такого реестрового номера ее индивидуальное обозначение (вид, тип, номер, индекс)	—
5.	Площадь земельного участка ± величина предельной погрешности определения (вычисления) площади (**Р ± ΔР**), **м²**	26±2
6.	Формула, примененная для вычисления предельной погрешности определения площади земельного участка, с подставленными значениями и итоговые (вычисленные) значения (**ΔР**), м2	$\Delta P = 3,5 \cdot M_t \cdot \sqrt{P_{док}} = 3,5 \cdot 0,10 \cdot \sqrt{26} = 2$
7.	Предельный минимальный и максимальный размеры земельного участка (**Рмин и Рмакс), м²**	—
8.	Кадастровый или иной государственный учетный номер (инвентарный) объекта недвижимости, расположенного на образуемом земельном участке	—
9.	Кадастровые номера исходных земельных участков	40:26:000043:1885
9.1.	Кадастровый номер входящего в состав земельного участка, представляющего собой единое землепользование (номер контура многоконтурного земельного участка), преобразование которого осуществляется	—
9.2.	Кадастровые номера земельных участков, исключаемых из состава измененного (исходного) земельного участка, представляющего собой единое землепользование	—
9.3.	Кадастровый или иной государственный учетный номер (инвентарный) объекта недвижимости, расположенного на измененном земельном участке	—

1	2	3
10.	Условный номер земельного участка	—
11	Учетный номер проекта межевания территории	—
12	Дополнительные сведения об образовании земельного участка	—
13	Сведения о земельных участках (землях общего пользования, территории общего пользования), посредством которых обеспечивается доступ	40:26:000043:1885
14.	Иные сведения	—

4. Пояснения к сведениям об образуемом земельном участке **40:26:000043:1885:ЗУ1019** :

обозначение земельного участка

1.	

1. Сведения о характерных точках границ образуемого земельного участка **40:26:000043:1885:ЗУ1020** :

обозначение земельного участка

Система координат МСК-40 Зона № 1

Обозначение характерных точек границ	Координаты, м		Метод определения координат	Формулы, примененные для расчета средней квадратической погрешности определения координат характерных точек границ (M_t), с подставленными в такие формулы значениями и итоговые (вычисленные) значения M_t, м	Описание закрепления точки
	X	Y			
1	2	3	4	5	6
н2172У	437156,87	1298176,28	Метод спутниковых геодезических измерений (определений)	$M_t = \sqrt{m_0^2 + m_1^2}$	—
н2176У	437156,99	1298176,29	Метод спутниковых геодезических измерений (определений)	$M_t = \sqrt{m_0^2 + m_1^2}$	—
н2175У	437161,17	1298176,48	Метод спутниковых геодезических измерений (определений)	$M_t = \sqrt{m_0^2 + m_1^2}$	—
н2178У	437161,34	1298176,49	Метод спутниковых геодезических измерений (определений)	$M_t = \sqrt{m_0^2 + m_1^2}$	—
н2179У	437160,97	1298183,10	Метод спутниковых геодезических измерений (определений)	$M_t = \sqrt{m_0^2 + m_1^2}$	—
н2173У	437156,52	1298182,85	Метод спутниковых геодезических измерений (определений)	$M_t = \sqrt{m_0^2 + m_1^2}$	—
н2172У	437156,87	1298176,28	Метод спутниковых геодезических измерений (определений)	$M_t = \sqrt{m_0^2 + m_1^2}$	—

2. Сведения о частях границ образуемого земельного участка **40:26:000043:1885:ЗУ1020** :

обозначение земельного участка

Обозначение части границ		Горизонтальное проложение (S), м	Описание прохождения части границ	Сведения о согласовании местоположения границ (согласовано/спорное)
от т.	до т.			
1	2	3	4	5
н2172У	н2176У	0,12	—	—
н2176У	н2175У	4,18	—	—
н2175У	н2178У	0,17	—	—
н2178У	н2179У	6,62	—	—
н2179У	н2173У	4,46	—	—
н2173У	н2172У	6,58	—	—

3. Сведения о характеристиках образуемого земельного участка **40:26:000043:1885:ЗУ1020** :

обозначение земельного участка

№ п/п	Наименование характеристик земельного участка	Значение характеристики
1	2	3
1.	Адрес земельного участка	—
1.1.	Сведения о местоположении земельного участка (при отсутствии адреса) в структурированном в соответствии с федеральной информационной адресной системой виде	а/к "Вега"
1.2.	Дополнительные сведения о местоположении земельного участка	—

1	2	3
2	Категория земель	Земли населенных пунктов
3	Вид (виды) разрешенного использования	Хранение автотранспорта
3.1.	Дополнительные сведения об использовании земельного участка	—
4.	Реестровый номер границ территориальной зоны или в случае отсутствия такого реестрового номера ее индивидуальное обозначение (вид, тип, номер, индекс)	—
5.	Площадь земельного участка ± величина предельной погрешности определения (вычисления) площади (**Р ± ΔР**), **м²**	29±2
6.	Формула, примененная для вычисления предельной погрешности определения площади земельного участка, с подставленными значениями и итоговые (вычисленные) значения (**ΔР**), м2	$\Delta P = 3,5 \cdot M_t \cdot \sqrt{P_{док}} = 3,5 \cdot 0,10 \cdot \sqrt{29} = 2$
7.	Предельный минимальный и максимальный размеры земельного участка (**Рмин и Рмакс), м²**	—
8.	Кадастровый или иной государственный учетный номер (инвентарный) объекта недвижимости, расположенного на образуемом земельном участке	—
9.	Кадастровые номера исходных земельных участков	40:26:000043:1885
9.1.	Кадастровый номер входящего в состав земельного участка, представляющего собой единое землепользование (номер контура многоконтурного земельного участка), преобразование которого осуществляется	—
9.2.	Кадастровые номера земельных участков, исключаемых из состава измененного (исходного) земельного участка, представляющего собой единое землепользование	—
9.3.	Кадастровый или иной государственный учетный номер (инвентарный) объекта недвижимости, расположенного на измененном земельном участке	—
10.	Условный номер земельного участка	—
11	Учетный номер проекта межевания территории	—
12	Дополнительные сведения об образовании земельного участка	—
13	Сведения о земельных участках (землях общего пользования, территории общего пользования), посредством которых обеспечивается доступ	40:26:000043:1885
14.	Иные сведения	—

4. Пояснения к сведениям об образуемом земельном участке **40:26:000043:1885:ЗУ1020** :

обозначение земельного участка

1.	

1. Сведения о характерных точках границ образуемого земельного участка **40:26:000043:1885:ЗУ1021** :

обозначение земельного участка

Система координат МСК-40 Зона № 1

Обозначение характерных точек границ	Координаты, м		Метод определения координат	Формулы, примененные для расчета средней квадратической погрешности определения координат характерных точек границ (M_t), с подставленными в такие формулы значениями и итоговые (вычисленные) значения M_t, м	Описание закрепления точки
	X	Y			
1	2	3	4	5	6
н2180У	437165,72	1298170,34	Метод спутниковых геодезических измерений (определений)	$M_t = \sqrt{m_0^2 + m_1^2}$	—
н2181У	437165,31	1298176,67	Метод спутниковых геодезических измерений (определений)	$M_t = \sqrt{m_0^2 + m_1^2}$	—
н2178У	437161,34	1298176,49	Метод спутниковых геодезических измерений (определений)	$M_t = \sqrt{m_0^2 + m_1^2}$	—
н2175У	437161,17	1298176,48	Метод спутниковых геодезических измерений (определений)	$M_t = \sqrt{m_0^2 + m_1^2}$	—
н2174У	437161,46	1298170,17	Метод спутниковых геодезических измерений (определений)	$M_t = \sqrt{m_0^2 + m_1^2}$	—
н2180У	437165,72	1298170,34	Метод спутниковых геодезических измерений (определений)	$M_t = \sqrt{m_0^2 + m_1^2}$	—

2. Сведения о частях границ образуемого земельного участка **40:26:000043:1885:ЗУ1021** :

обозначение земельного участка

Обозначение части границ		Горизонтальное проложение (S), м	Описание прохождения части границ	Сведения о согласовании местоположения границ (согласовано/спорное)
от т.	до т.			

1	2	3	4	5
н2180У	н2181У	6,34	—	—
н2181У	н2178У	3,97	—	—
н2178У	н2175У	0,17	—	—
н2175У	н2174У	6,32	—	—
н2174У	н2180У	4,26	—	—

3. Сведения о характеристиках образуемого земельного участка **40:26:000043:1885:ЗУ1021** :

обозначение земельного участка

№ п/п	Наименование характеристик земельного участка	Значение характеристики
1	2	3
1.	Адрес земельного участка	—
1.1.	Сведения о местоположении земельного участка (при отсутствии адреса) в структурированном в соответствии с федеральной информационной адресной системой виде	а/к "Вега"
1.2.	Дополнительные сведения о местоположении земельного участка	—
2	Категория земель	Земли населенных пунктов
3	Вид (виды) разрешенного использования	Хранение автотранспорта
3.1.	Дополнительные сведения об использовании земельного участка	—
4.	Реестровый номер границ территориальной зоны или в случае отсутствия такого реестрового номера ее индивидуальное обозначение (вид, тип, номер, индекс)	—
5.	Площадь земельного участка ± величина предельной погрешности определения (вычисления) площади (**Р ± ΔР**), **м²**	27±2
6.	Формула, примененная для вычисления предельной погрешности определения площади земельного участка, с подставленными значениями и итоговые (вычисленные) значения (**ΔР**), м2	$\Delta P = 3,5 \cdot M_t \cdot \sqrt{P_{док}} = 3,5 \cdot 0,10 \cdot \sqrt{27} = 2$
7.	Предельный минимальный и максимальный размеры земельного участка (**Рмин и Рмакс), м²**	—
8.	Кадастровый или иной государственный учетный номер (инвентарный) объекта недвижимости, расположенного на образуемом земельном участке	—
9.	Кадастровые номера исходных земельных участков	40:26:000043:1885
9.1.	Кадастровый номер входящего в состав земельного участка, представляющего собой единое землепользование (номер контура многоконтурного земельного участка), преобразование которого осуществляется	—
9.2.	Кадастровые номера земельных участков, исключаемых из состава измененного (исходного) земельного участка, представляющего собой единое землепользование	—
9.3.	Кадастровый или иной государственный учетный номер (инвентарный) объекта недвижимости, расположенного на измененном земельном участке	—
10.	Условный номер земельного участка	—
11	Учетный номер проекта межевания территории	—
12	Дополнительные сведения об образовании земельного участка	—
13	Сведения о земельных участках (землях общего пользования, территории общего пользования), посредством которых обеспечивается доступ	40:26:000043:1885
14.	Иные сведения	—

4. Пояснения к сведениям об образуемом земельном участке **40:26:000043:1885:ЗУ1021** :

обозначение земельного участка

1.	

1. Сведения о характерных точках границ образуемого земельного участка **40:26:000043:1885:ЗУ1022** :

обозначение земельного участка

Система координат МСК-40 Зона № 1

Обозначение характерных точек границ	Координаты, м		Метод определения координат	Формулы, примененные для расчета средней квадратической погрешности определения координат характерных точек границ (M_t), с подставленными в такие формулы значениями и итоговые (вычисленные) значения M_t, м	Описание закрепления точки
	X	Y			
1	2	3	4	5	6
н2178У	437161,34	1298176,49	Метод спутниковых геодезических измерений (определений)	$M_t = \sqrt{m_0^2 + m_1^2}$	—
н2181У	437165,31	1298176,67	Метод спутниковых геодезических измерений (определений)	$M_t = \sqrt{m_0^2 + m_1^2}$	—
н2182У	437164,98	1298183,26	Метод спутниковых геодезических измерений (определений)	$M_t = \sqrt{m_0^2 + m_1^2}$	—

н2179У	437160,97	1298183,10	Метод спутниковых геодезических измерений (определений)	$M_t = \sqrt{m_0^2 + m_1^2}$	—
н2178У	437161,34	1298176,49	Метод спутниковых геодезических измерений (определений)	$M_t = \sqrt{m_0^2 + m_1^2}$	—

2. Сведения о частях границ образуемого земельного участка **40:26:000043:1885:ЗУ1022** :

обозначение земельного участка

Обозначение части границ		Горизонтальное проложение (S), м	Описание прохождения части границ	Сведения о согласовании местоположения границ (согласовано/спорное)
от т.	до т.			
1	2	3	4	5
н2178У	н2181У	3,97	—	—
н2181У	н2182У	6,60	—	—
н2182У	н2179У	4,01	—	—
н2179У	н2178У	6,62	—	—

3. Сведения о характеристиках образуемого земельного участка **40:26:000043:1885:ЗУ1022** :

обозначение земельного участка

№ п/п	Наименование характеристик земельного участка	Значение характеристики
1	2	3
1.	Адрес земельного участка	—
1.1.	Сведения о местоположении земельного участка (при отсутствии адреса) в структурированном в соответствии с федеральной информационной адресной системой виде	а/к "Вега"
1.2.	Дополнительные сведения о местоположении земельного участка	—
2	Категория земель	Земли населенных пунктов
3	Вид (виды) разрешенного использования	Хранение автотранспорта
3.1.	Дополнительные сведения об использовании земельного участка	—
4.	Реестровый номер границ территориальной зоны или в случае отсутствия такого реестрового номера ее индивидуальное обозначение (вид, тип, номер, индекс)	—
5.	Площадь земельного участка ± величина предельной погрешности определения (вычисления) площади (**Р ± ΔР**), **м²**	26±2
6.	Формула, примененная для вычисления предельной погрешности определения площади земельного участка, с подставленными значениями и итоговые (вычисленные) значения (**ΔР**), м2	$\Delta P = 3,5 \cdot M_t \cdot \sqrt{P_{док}} = 3,5 \cdot 0,10 \cdot \sqrt{26} = 2$
7.	Предельный минимальный и максимальный размеры земельного участка (**Рмин и Рмакс), м²**	—
8.	Кадастровый или иной государственный учетный номер (инвентарный) объекта недвижимости, расположенного на образуемом земельном участке	—
9.	Кадастровые номера исходных земельных участков	40:26:000043:1885
9.1.	Кадастровый номер входящего в состав земельного участка, представляющего собой единое землепользование (номер контура многоконтурного земельного участка), преобразование которого осуществляется	—
9.2.	Кадастровые номера земельных участков, исключаемых из состава измененного (исходного) земельного участка, представляющего собой единое землепользование	—
9.3.	Кадастровый или иной государственный учетный номер (инвентарный) объекта недвижимости, расположенного на измененном земельном участке	—
10.	Условный номер земельного участка	—
11	Учетный номер проекта межевания территории	—
12	Дополнительные сведения об образовании земельного участка	—
13	Сведения о земельных участках (землях общего пользования, территории общего пользования), посредством которых обеспечивается доступ	40:26:000043:1885
14.	Иные сведения	—

4. Пояснения к сведениям об образуемом земельном участке **40:26:000043:1885:ЗУ1022** :

обозначение земельного участка

1.	

1. Сведения о характерных точках границ образуемого земельного участка **40:26:000043:1885:ЗУ1023** :

обозначение земельного участка

Система координат МСК-40 Зона № 1

Обозначение характерных точек границ	Координаты, м		Метод определения координат	Формулы, примененные для расчета средней квадратической погрешности определения координат характерных точек границ (M_t), с подставленными в такие формулы значениями и итоговые (вычисленные) значения M_t, м	Описание закрепления точки
	X	Y			
1	2	3	4	5	6
н2183У	437170,72	1298170,58	Метод спутниковых геодезических измерений (определений)	$M_t = \sqrt{m_0^2 + m_1^2}$	—
н2184У	437170,45	1298176,89	Метод спутниковых геодезических измерений (определений)	$M_t = \sqrt{m_0^2 + m_1^2}$	—
н2185У	437170,01	1298176,87	Метод спутниковых геодезических измерений (определений)	$M_t = \sqrt{m_0^2 + m_1^2}$	—
н2181У	437165,31	1298176,67	Метод спутниковых геодезических измерений (определений)	$M_t = \sqrt{m_0^2 + m_1^2}$	—
н2180У	437165,72	1298170,34	Метод спутниковых геодезических измерений (определений)	$M_t = \sqrt{m_0^2 + m_1^2}$	—
н2183У	437170,72	1298170,58	Метод спутниковых геодезических измерений (определений)	$M_t = \sqrt{m_0^2 + m_1^2}$	—

2. Сведения о частях границ образуемого земельного участка **40:26:000043:1885:ЗУ1023** :

обозначение земельного участка

Обозначение части границ		Горизонтальное проложение (S), м	Описание прохождения части границ	Сведения о согласовании местоположения границ (согласовано/спорное)
от т.	до т.			
1	2	3	4	5
н2183У	н2184У	6,32	—	—
н2184У	н2185У	0,44	—	—
н2185У	н2181У	4,70	—	—
н2181У	н2180У	6,34	—	—
н2180У	н2183У	5,01	—	—

3. Сведения о характеристиках образуемого земельного участка **40:26:000043:1885:ЗУ1023** :

обозначение земельного участка

№ п/п	Наименование характеристик земельного участка	Значение характеристики
1	2	3
1.	Адрес земельного участка	—
1.1.	Сведения о местоположении земельного участка (при отсутствии адреса) в структурированном в соответствии с федеральной информационной адресной системой виде	а/к "Вега"
1.2.	Дополнительные сведения о местоположении земельного участка	—
2	Категория земель	Земли населенных пунктов
3	Вид (виды) разрешенного использования	Хранение автотранспорта
3.1.	Дополнительные сведения об использовании земельного участка	—
4.	Реестровый номер границ территориальной зоны или в случае отсутствия такого реестрового номера ее индивидуальное обозначение (вид, тип, номер, индекс)	—
5.	Площадь земельного участка ± величина предельной погрешности определения (вычисления) площади (**Р ± ΔР**), **м²**	32±2
6.	Формула, примененная для вычисления предельной погрешности определения площади земельного участка, с подставленными значениями и итоговые (вычисленные) значения (**ΔР**), м2	$\Delta P = 3,5 \cdot M_t \cdot \sqrt{P_{док}} = 3,5 \cdot 0,10 \cdot \sqrt{32} = 2$
7.	Предельный минимальный и максимальный размеры земельного участка (**Рмин и Рмакс), м²**	—
8.	Кадастровый или иной государственный учетный номер (инвентарный) объекта недвижимости, расположенного на образуемом земельном участке	—
9.	Кадастровые номера исходных земельных участков	40:26:000043:1885
9.1.	Кадастровый номер входящего в состав земельного участка, представляющего собой единое землепользование (номер контура многоконтурного земельного участка), преобразование которого осуществляется	—
9.2.	Кадастровые номера земельных участков, исключаемых из состава измененного (исходного) земельного участка, представляющего собой единое землепользование	—
9.3.	Кадастровый или иной государственный учетный номер (инвентарный) объекта недвижимости, расположенного на измененном земельном участке	—
10.	Условный номер земельного участка	—

1	2	3
11	Учетный номер проекта межевания территории	—
12	Дополнительные сведения об образовании земельного участка	—
13	Сведения о земельных участках (землях общего пользования, территории общего пользования), посредством которых обеспечивается доступ	40:26:000043:1885
14.	Иные сведения	—

4. Пояснения к сведениям об образуемом земельном участке **40:26:000043:1885:ЗУ1023** :

обозначение земельного участка

1.	

1. Сведения о характерных точках границ образуемого земельного участка **40:26:000043:1885:ЗУ1024** :

обозначение земельного участка

Система координат МСК-40 Зона № 1

Обозначение характерных точек границ	Координаты, м		Метод определения координат	Формулы, примененные для расчета средней квадратической погрешности определения координат характерных точек границ (M_t), с подставленными в такие формулы значениями и итоговые (вычисленные) значения M_t, м	Описание закрепления точки
	X	Y			
1	2	3	4	5	6
н2181У	437165,31	1298176,67	Метод спутниковых геодезических измерений (определений)	$M_t = \sqrt{m_0^2 + m_1^2}$	—
н2185У	437170,01	1298176,87	Метод спутниковых геодезических измерений (определений)	$M_t = \sqrt{m_0^2 + m_1^2}$	—
н2186У	437169,74	1298183,46	Метод спутниковых геодезических измерений (определений)	$M_t = \sqrt{m_0^2 + m_1^2}$	—
н2182У	437164,98	1298183,26	Метод спутниковых геодезических измерений (определений)	$M_t = \sqrt{m_0^2 + m_1^2}$	—
н2181У	437165,31	1298176,67	Метод спутниковых геодезических измерений (определений)	$M_t = \sqrt{m_0^2 + m_1^2}$	—

2. Сведения о частях границ образуемого земельного участка **40:26:000043:1885:ЗУ1024** :

обозначение земельного участка

Обозначение части границ		Горизонтальное проложение (S), м	Описание прохождения части границ	Сведения о согласовании местоположения границ (согласовано/спорное)
от т.	до т.			
1	2	3	4	5
н2181У	н2185У	4,70	—	—
н2185У	н2186У	6,60	—	—
н2186У	н2182У	4,76	—	—
н2182У	н2181У	6,60	—	—

3. Сведения о характеристиках образуемого земельного участка **40:26:000043:1885:ЗУ1024** :

обозначение земельного участка

№ п/п	Наименование характеристик земельного участка	Значение характеристики
1	2	3
1.	Адрес земельного участка	—
1.1.	Сведения о местоположении земельного участка (при отсутствии адреса) в структурированном в соответствии с федеральной информационной адресной системой виде	а/к "Вега"
1.2.	Дополнительные сведения о местоположении земельного участка	—
2	Категория земель	Земли населенных пунктов
3	Вид (виды) разрешенного использования	Хранение автотранспорта
3.1.	Дополнительные сведения об использовании земельного участка	—
4.	Реестровый номер границ территориальной зоны или в случае отсутствия такого реестрового номера ее индивидуальное обозначение (вид, тип, номер, индекс)	—
5.	Площадь земельного участка ± величина предельной погрешности определения (вычисления) площади (**Р ± ΔР**), **м²**	31±2
6.	Формула, примененная для вычисления предельной погрешности определения площади земельного участка, с	$\Delta P = 3,5 \cdot M_t \cdot \sqrt{P_{док}} = 3,5 \cdot 0,10 \cdot \sqrt{31} = 2$

1	2	3
	подставленными значениями и итоговые (вычисленные) значения (**ΔР**), м2	
7.	Предельный минимальный и максимальный размеры земельного участка (**Рмин и Рмакс), м²**	—
8.	Кадастровый или иной государственный учетный номер (инвентарный) объекта недвижимости, расположенного на образуемом земельном участке	—
9.	Кадастровые номера исходных земельных участков	40:26:000043:1885
9.1.	Кадастровый номер входящего в состав земельного участка, представляющего собой единое землепользование (номер контура многоконтурного земельного участка), преобразование которого осуществляется	—
9.2.	Кадастровые номера земельных участков, исключаемых из состава измененного (исходного) земельного участка, представляющего собой единое землепользование	—
9.3.	Кадастровый или иной государственный учетный номер (инвентарный) объекта недвижимости, расположенного на измененном земельном участке	—
10.	Условный номер земельного участка	—
11	Учетный номер проекта межевания территории	—
12	Дополнительные сведения об образовании земельного участка	—
13	Сведения о земельных участках (землях общего пользования, территории общего пользования), посредством которых обеспечивается доступ	40:26:000043:1885
14.	Иные сведения	—

4. Пояснения к сведениям об образуемом земельном участке **40:26:000043:1885:ЗУ1024** **:**

обозначение земельного участка

1.	

1. Сведения о характерных точках границ образуемого земельного участка **40:26:000043:1885:ЗУ1025** **:**

обозначение земельного участка

Система координат МСК-40 Зона № 1

Обозначение характерных точек границ	Координаты, м		Метод определения координат	Формулы, примененные для расчета средней квадратической погрешности определения координат характерных точек границ (M_t), с подставленными в такие формулы значениями и итоговые (вычисленные) значения M_t, м	Описание закрепления точки
	X	Y			
1	2	3	4	5	6
н2187У	437174,76	1298170,83	Метод спутниковых геодезических измерений (определений)	$M_t = \sqrt{m_0^2 + m_1^2}$	—
н2188У	437174,49	1298177,06	Метод спутниковых геодезических измерений (определений)	$M_t = \sqrt{m_0^2 + m_1^2}$	—
н2189У	437174,02	1298177,04	Метод спутниковых геодезических измерений (определений)	$M_t = \sqrt{m_0^2 + m_1^2}$	—
н2184У	437170,45	1298176,89	Метод спутниковых геодезических измерений (определений)	$M_t = \sqrt{m_0^2 + m_1^2}$	—
н2183У	437170,72	1298170,58	Метод спутниковых геодезических измерений (определений)	$M_t = \sqrt{m_0^2 + m_1^2}$	—
н2187У	437174,76	1298170,83	Метод спутниковых геодезических измерений (определений)	$M_t = \sqrt{m_0^2 + m_1^2}$	—

2. Сведения о частях границ образуемого земельного участка **40:26:000043:1885:ЗУ1025** **:**

обозначение земельного участка

Обозначение части границ		Горизонтальное проложение (S), м	Описание прохождения части границ	Сведения о согласовании местоположения границ (согласовано/спорное)
от т.	до т.			
1	2	3	4	5
н2187У	н2188У	6,24	—	—
н2188У	н2189У	0,47	—	—
н2189У	н2184У	3,57	—	—
н2184У	н2183У	6,32	—	—
н2183У	н2187У	4,05	—	—

3. Сведения о характеристиках образуемого земельного участка **40:26:000043:1885:ЗУ1025** :

обозначение земельного участка

№ п/п	Наименование характеристик земельного участка	Значение характеристики
1	2	3
1.	Адрес земельного участка	—
1.1.	Сведения о местоположении земельного участка (при отсутствии адреса) в структурированном в соответствии с федеральной информационной адресной системой виде	а/к "Вега"
1.2.	Дополнительные сведения о местоположении земельного участка	—
2	Категория земель	Земли населенных пунктов
3	Вид (виды) разрешенного использования	Хранение автотранспорта
3.1.	Дополнительные сведения об использовании земельного участка	—
4.	Реестровый номер границ территориальной зоны или в случае отсутствия такого реестрового номера ее индивидуальное обозначение (вид, тип, номер, индекс)	—
5.	Площадь земельного участка ± величина предельной погрешности определения (вычисления) площади (**Р ± ΔР**), **м²**	25±2
6.	Формула, примененная для вычисления предельной погрешности определения площади земельного участка, с подставленными значениями и итоговые (вычисленные) значения (**ΔР**), м2	$\Delta P = 3,5 \cdot M_t \cdot \sqrt{P_{док}} = 3,5 \cdot 0,10 \cdot \sqrt{25} = 2$
7.	Предельный минимальный и максимальный размеры земельного участка (**Рмин и Рмакс), м²**	—
8.	Кадастровый или иной государственный учетный номер (инвентарный) объекта недвижимости, расположенного на образуемом земельном участке	—
9.	Кадастровые номера исходных земельных участков	40:26:000043:1885
9.1.	Кадастровый номер входящего в состав земельного участка, представляющего собой единое землепользование (номер контура многоконтурного земельного участка), преобразование которого осуществляется	—
9.2.	Кадастровые номера земельных участков, исключаемых из состава измененного (исходного) земельного участка, представляющего собой единое землепользование	—
9.3.	Кадастровый или иной государственный учетный номер (инвентарный) объекта недвижимости, расположенного на измененном земельном участке	—
10.	Условный номер земельного участка	—
11	Учетный номер проекта межевания территории	—
12	Дополнительные сведения об образовании земельного участка	—
13	Сведения о земельных участках (землях общего пользования, территории общего пользования), посредством которых обеспечивается доступ	40:26:000043:1885
14.	Иные сведения	—

4. Пояснения к сведениям об образуемом земельном участке **40:26:000043:1885:ЗУ1025** :

обозначение земельного участка

1.	

1. Сведения о характерных точках границ образуемого земельного участка **40:26:000043:1885:ЗУ1026** :

обозначение земельного участка

Система координат МСК-40 Зона № 1

Обозначение характерных точек границ	Координаты, м		Метод определения координат	Формулы, примененные для расчета средней квадратической погрешности определения координат характерных точек границ (M_t), с подставленными в такие формулы значениями и итоговые (вычисленные) значения M_t, м	Описание закрепления точки
	X	Y			
1	2	3	4	5	6
н2185У	437170,01	1298176,87	Метод спутниковых геодезических измерений (определений)	$M_t = \sqrt{m_0^2 + m_1^2}$	—
н2184У	437170,45	1298176,89	Метод спутниковых геодезических измерений (определений)	$M_t = \sqrt{m_0^2 + m_1^2}$	—
н2189У	437174,02	1298177,04	Метод спутниковых геодезических измерений (определений)	$M_t = \sqrt{m_0^2 + m_1^2}$	—
н2190У	437173,74	1298183,63	Метод спутниковых геодезических измерений (определений)	$M_t = \sqrt{m_0^2 + m_1^2}$	—
н2186У	437169,74	1298183,46	Метод спутниковых геодезических измерений (определений)	$M_t = \sqrt{m_0^2 + m_1^2}$	—

н2185У	437170,01	1298176,87	Метод спутниковых геодезических измерений (определений)	$M_t = \sqrt{m_0^2 + m_1^2}$	—

2. Сведения о частях границ образуемого земельного участка **40:26:000043:1885:ЗУ1026** :

обозначение земельного участка

Обозначение части границ		Горизонтальное проложение (S), м	Описание прохождения части границ	Сведения о согласовании местоположения границ (согласовано/спорное)
от т.	до т.			
1	2	3	4	5
н2185У	н2184У	0,44	—	—
н2184У	н2189У	3,57	—	—
н2189У	н2190У	6,60	—	—
н2190У	н2186У	4,00	—	—
н2186У	н2185У	6,60	—	—

3. Сведения о характеристиках образуемого земельного участка **40:26:000043:1885:ЗУ1026** :

обозначение земельного участка

№ п/п	Наименование характеристик земельного участка	Значение характеристики
1	2	3
1.	Адрес земельного участка	—
1.1.	Сведения о местоположении земельного участка (при отсутствии адреса) в структурированном в соответствии с федеральной информационной адресной системой виде	а/к "Вега"
1.2.	Дополнительные сведения о местоположении земельного участка	—
2	Категория земель	Земли населенных пунктов
3	Вид (виды) разрешенного использования	Хранение автотранспорта
3.1.	Дополнительные сведения об использовании земельного участка	—
4.	Реестровый номер границ территориальной зоны или в случае отсутствия такого реестрового номера ее индивидуальное обозначение (вид, тип, номер, индекс)	—
5.	Площадь земельного участка ± величина предельной погрешности определения (вычисления) площади (**Р ± ΔР**), **м²**	26±2
6.	Формула, примененная для вычисления предельной погрешности определения площади земельного участка, с подставленными значениями и итоговые (вычисленные) значения (**ΔР**), м2	$\Delta P = 3,5 \cdot M_t \cdot \sqrt{P_{док}} = 3,5 \cdot 0,10 \cdot \sqrt{26} = 2$
7.	Предельный минимальный и максимальный размеры земельного участка (**Рмин и Рмакс), м²**	—
8.	Кадастровый или иной государственный учетный номер (инвентарный) объекта недвижимости, расположенного на образуемом земельном участке	—
9.	Кадастровые номера исходных земельных участков	40:26:000043:1885
9.1.	Кадастровый номер входящего в состав земельного участка, представляющего собой единое землепользование (номер контура многоконтурного земельного участка), преобразование которого осуществляется	—
9.2.	Кадастровые номера земельных участков, исключаемых из состава измененного (исходного) земельного участка, представляющего собой единое землепользование	—
9.3.	Кадастровый или иной государственный учетный номер (инвентарный) объекта недвижимости, расположенного на измененном земельном участке	—
10.	Условный номер земельного участка	—
11	Учетный номер проекта межевания территории	—
12	Дополнительные сведения об образовании земельного участка	—
13	Сведения о земельных участках (землях общего пользования, территории общего пользования), посредством которых обеспечивается доступ	40:26:000043:1885
14.	Иные сведения	—

4. Пояснения к сведениям об образуемом земельном участке **40:26:000043:1885:ЗУ1026** :

обозначение земельного участка

1.	

1. Сведения о характерных точках границ образуемого земельного участка **40:26:000043:1885:ЗУ1027** :

обозначение земельного участка

Система координат МСК-40 Зона № 1

Обозначение характерных точек границ	Координаты, м		Метод определения координат	Формулы, примененные для расчета средней квадратической погрешности определения координат характерных точек границ (M_t), с подставленными в такие формулы значениями и итоговые (вычисленные) значения M_t, м	Описание закрепления точки
	X	Y			
1	2	3	4	5	6
н2191У	437178,41	1298171,03	Метод спутниковых геодезических измерений (определений)	$M_t = \sqrt{m_0^2 + m_1^2}$	—
н2192У	437178,15	1298177,21	Метод спутниковых геодезических измерений (определений)	$M_t = \sqrt{m_0^2 + m_1^2}$	—
н2188У	437174,49	1298177,06	Метод спутниковых геодезических измерений (определений)	$M_t = \sqrt{m_0^2 + m_1^2}$	—
н2187У	437174,76	1298170,83	Метод спутниковых геодезических измерений (определений)	$M_t = \sqrt{m_0^2 + m_1^2}$	—
н2191У	437178,41	1298171,03	Метод спутниковых геодезических измерений (определений)	$M_t = \sqrt{m_0^2 + m_1^2}$	—

2. Сведения о частях границ образуемого земельного участка **40:26:000043:1885:ЗУ1027** :

обозначение земельного участка

Обозначение части границ		Горизонтальное проложение (S), м	Описание прохождения части границ	Сведения о согласовании местоположения границ (согласовано/спорное)
от т.	до т.			
1	2	3	4	5
н2191У	н2192У	6,19	—	—
н2192У	н2188У	3,66	—	—
н2188У	н2187У	6,24	—	—
н2187У	н2191У	3,66	—	—

3. Сведения о характеристиках образуемого земельного участка **40:26:000043:1885:ЗУ1027** :

обозначение земельного участка

№ п/п	Наименование характеристик земельного участка	Значение характеристики
1	2	3
1.	Адрес земельного участка	—
1.1.	Сведения о местоположении земельного участка (при отсутствии адреса) в структурированном в соответствии с федеральной информационной адресной системой виде	а/к "Вега"
1.2.	Дополнительные сведения о местоположении земельного участка	—
2	Категория земель	Земли населенных пунктов
3	Вид (виды) разрешенного использования	Хранение автотранспорта
3.1.	Дополнительные сведения об использовании земельного участка	—
4.	Реестровый номер границ территориальной зоны или в случае отсутствия такого реестрового номера ее индивидуальное обозначение (вид, тип, номер, индекс)	—
5.	Площадь земельного участка ± величина предельной погрешности определения (вычисления) площади (**Р ± ΔР**), **м²**	23±2
6.	Формула, примененная для вычисления предельной погрешности определения площади земельного участка, с подставленными значениями и итоговые (вычисленные) значения (**ΔР**), м2	$\Delta P = 3,5 \cdot M_t \cdot \sqrt{P_{док}} = 3,5 \cdot 0,10 \cdot \sqrt{23} = 2$
7.	Предельный минимальный и максимальный размеры земельного участка (**Рмин и Рмакс), м²**	—
8.	Кадастровый или иной государственный учетный номер (инвентарный) объекта недвижимости, расположенного на образуемом земельном участке	—
9.	Кадастровые номера исходных земельных участков	40:26:000043:1885
9.1.	Кадастровый номер входящего в состав земельного участка, представляющего собой единое землепользование (номер контура многоконтурного земельного участка), преобразование которого осуществляется	—
9.2.	Кадастровые номера земельных участков, исключаемых из состава измененного (исходного) земельного участка, представляющего собой единое землепользование	—
9.3.	Кадастровый или иной государственный учетный номер (инвентарный) объекта недвижимости, расположенного на измененном земельном участке	—
10.	Условный номер земельного участка	—
11	Учетный номер проекта межевания территории	—
12	Дополнительные сведения об образовании земельного участка	—
13	Сведения о земельных участках (землях общего пользования, территории общего пользования), посредством которых	40:26:000043:1885

1	2	3
	обеспечивается доступ	
14.	Иные сведения	—

4. Пояснения к сведениям об образуемом земельном участке **40:26:000043:1885:ЗУ1027** :

обозначение земельного участка

1.	

1. Сведения о характерных точках границ образуемого земельного участка **40:26:000043:1885:ЗУ1028** :

обозначение земельного участка

Система координат МСК-40

Зона № 1

Обозначение характерных точек границ	Координаты, м		Метод определения координат	Формулы, примененные для расчета средней квадратической погрешности определения координат характерных точек границ (M_t), с подставленными в такие формулы значениями и итоговые (вычисленные) значения M_t, м	Описание закрепления точки
	X	Y			
1	2	3	4	5	6
н2189У	437174,02	1298177,04	Метод спутниковых геодезических измерений (определений)	$M_t = \sqrt{m_0^2 + m_1^2}$	—
н2188У	437174,49	1298177,06	Метод спутниковых геодезических измерений (определений)	$M_t = \sqrt{m_0^2 + m_1^2}$	—
н2192У	437178,15	1298177,21	Метод спутниковых геодезических измерений (определений)	$M_t = \sqrt{m_0^2 + m_1^2}$	—
н2193У	437177,86	1298183,80	Метод спутниковых геодезических измерений (определений)	$M_t = \sqrt{m_0^2 + m_1^2}$	—
н2194У	437173,74	1298183,63	Метод спутниковых геодезических измерений (определений)	$M_t = \sqrt{m_0^2 + m_1^2}$	—
н2189У	437174,02	1298177,04	Метод спутниковых геодезических измерений (определений)	$M_t = \sqrt{m_0^2 + m_1^2}$	—

2. Сведения о частях границ образуемого земельного участка **40:26:000043:1885:ЗУ1028** :

обозначение земельного участка

Обозначение части границ		Горизонтальное проложение (S), м	Описание прохождения части границ	Сведения о согласовании местоположения границ (согласовано/спорное)
от т.	до т.			
1	2	3	4	5
н2189У	н2188У	0,47	—	—
н2188У	н2192У	3,66	—	—
н2192У	н2193У	6,60	—	—
н2193У	н2194У	4,12	—	—
н2194У	н2189У	6,60	—	—

3. Сведения о характеристиках образуемого земельного участка **40:26:000043:1885:ЗУ1028** :

обозначение земельного участка

№ п/п	Наименование характеристик земельного участка	Значение характеристики
1	2	3
1.	Адрес земельного участка	—
1.1.	Сведения о местоположении земельного участка (при отсутствии адреса) в структурированном в соответствии с федеральной информационной адресной системой виде	а/к "Вега"
1.2.	Дополнительные сведения о местоположении земельного участка	—
2	Категория земель	Земли населенных пунктов
3	Вид (виды) разрешенного использования	Хранение автотранспорта
3.1.	Дополнительные сведения об использовании земельного участка	—
4.	Реестровый номер границ территориальной зоны или в случае отсутствия такого реестрового номера ее индивидуальное обозначение (вид, тип, номер, индекс)	—
5.	Площадь земельного участка ± величина предельной погрешности определения (вычисления) площади (**P ± ΔP**), **м²**	27±2
6.	Формула, примененная для вычисления предельной погрешности определения площади земельного участка, с	$\Delta P = 3,5 \cdot M_t \cdot \sqrt{P_{док}} = 3,5 \cdot 0,10 \cdot \sqrt{27} = 2$

1	2	3
	подставленными значениями и итоговые (вычисленные) значения (**ΔР**), м2	
7.	Предельный минимальный и максимальный размеры земельного участка (**Рмин и Рмакс), м²**	—
8.	Кадастровый или иной государственный учетный номер (инвентарный) объекта недвижимости, расположенного на образуемом земельном участке	—
9.	Кадастровые номера исходных земельных участков	40:26:000043:1885
9.1.	Кадастровый номер входящего в состав земельного участка, представляющего собой единое землепользование (номер контура многоконтурного земельного участка), преобразование которого осуществляется	—
9.2.	Кадастровые номера земельных участков, исключаемых из состава измененного (исходного) земельного участка, представляющего собой единое землепользование	—
9.3.	Кадастровый или иной государственный учетный номер (инвентарный) объекта недвижимости, расположенного на измененном земельном участке	—
10.	Условный номер земельного участка	—
11	Учетный номер проекта межевания территории	—
12	Дополнительные сведения об образовании земельного участка	—
13	Сведения о земельных участках (землях общего пользования, территории общего пользования), посредством которых обеспечивается доступ	40:26:000043:1885
14.	Иные сведения	—

4. Пояснения к сведениям об образуемом земельном участке **40:26:000043:1885:ЗУ1028** :

обозначение земельного участка

1.	

1. Сведения о характерных точках границ образуемого земельного участка **40:26:000043:1885:ЗУ1029** :

обозначение земельного участка

Система координат МСК-40

Зона № 1

Обозначение характерных точек границ	Координаты, м		Метод определения координат	Формулы, примененные для расчета средней квадратической погрешности определения координат характерных точек границ (M_t), с подставленными в такие формулы значениями и итоговые (вычисленные) значения M_t, м	Описание закрепления точки
	X	Y			
1	2	3	4	5	6
н2195У	437182,54	1298171,24	Метод спутниковых геодезических измерений (определений)	$M_t = \sqrt{m_0^2 + m_1^2}$	—
н2196У	437182,28	1298177,39	Метод спутниковых геодезических измерений (определений)	$M_t = \sqrt{m_0^2 + m_1^2}$	—
н2192У	437178,15	1298177,21	Метод спутниковых геодезических измерений (определений)	$M_t = \sqrt{m_0^2 + m_1^2}$	—
н2191У	437178,41	1298171,03	Метод спутниковых геодезических измерений (определений)	$M_t = \sqrt{m_0^2 + m_1^2}$	—
н2195У	437182,54	1298171,24	Метод спутниковых геодезических измерений (определений)	$M_t = \sqrt{m_0^2 + m_1^2}$	—

2. Сведения о частях границ образуемого земельного участка **40:26:000043:1885:ЗУ1029** :

обозначение земельного участка

Обозначение части границ		Горизонтальное проложение (S), м	Описание прохождения части границ	Сведения о согласовании местоположения границ (согласовано/спорное)
от т.	до т.			
1	2	3	4	5
н2195У	н2196У	6,16	—	—
н2196У	н2192У	4,13	—	—
н2192У	н2191У	6,19	—	—
н2191У	н2195У	4,14	—	—

3. Сведения о характеристиках образуемого земельного участка **40:26:000043:1885:ЗУ1029** :

обозначение земельного участка

№ п/п	Наименование характеристик земельного участка	Значение характеристики
1	2	3

1	2	3
1.	Адрес земельного участка	—
1.1.	Сведения о местоположении земельного участка (при отсутствии адреса) в структурированном в соответствии с федеральной информационной адресной системой виде	а/к "Вега"
1.2.	Дополнительные сведения о местоположении земельного участка	—
2	Категория земель	Земли населенных пунктов
3	Вид (виды) разрешенного использования	Хранение автотранспорта
3.1.	Дополнительные сведения об использовании земельного участка	—
4.	Реестровый номер границ территориальной зоны или в случае отсутствия такого реестрового номера ее индивидуальное обозначение (вид, тип, номер, индекс)	—
5.	Площадь земельного участка ± величина предельной погрешности определения (вычисления) площади (**Р ± ΔР**), **м²**	26±2
6.	Формула, примененная для вычисления предельной погрешности определения площади земельного участка, с подставленными значениями и итоговые (вычисленные) значения (**ΔР**), м2	$\Delta P = 3,5 \cdot M_t \cdot \sqrt{P_{док}} = 3,5 \cdot 0,10 \cdot \sqrt{26} = 2$
7.	Предельный минимальный и максимальный размеры земельного участка (**Рмин и Рмакс), м²**	—
8.	Кадастровый или иной государственный учетный номер (инвентарный) объекта недвижимости, расположенного на образуемом земельном участке	—
9.	Кадастровые номера исходных земельных участков	40:26:000043:1885
9.1.	Кадастровый номер входящего в состав земельного участка, представляющего собой единое землепользование (номер контура многоконтурного земельного участка), преобразование которого осуществляется	—
9.2.	Кадастровые номера земельных участков, исключаемых из состава измененного (исходного) земельного участка, представляющего собой единое землепользование	—
9.3.	Кадастровый или иной государственный учетный номер (инвентарный) объекта недвижимости, расположенного на измененном земельном участке	—
10.	Условный номер земельного участка	—
11	Учетный номер проекта межевания территории	—
12	Дополнительные сведения об образовании земельного участка	—
13	Сведения о земельных участках (землях общего пользования, территории общего пользования), посредством которых обеспечивается доступ	40:26:000043:1885
14.	Иные сведения	—

4. Пояснения к сведениям об образуемом земельном участке **40:26:000043:1885:ЗУ1029** **:**

обозначение земельного участка

1.	

1. Сведения о характерных точках границ образуемого земельного участка **40:26:000043:1885:ЗУ1030** **:**

обозначение земельного участка

Система координат МСК-40 Зона № 1

Обозначение характерных точек границ	Координаты, м		Метод определения координат	Формулы, примененные для расчета средней квадратической погрешности определения координат характерных точек границ (M_t), с подставленными в такие формулы значениями и итоговые (вычисленные) значения M_t, м	Описание закрепления точки
	X	Y			
1	2	3	4	5	6
н2192У	437178,15	1298177,21	Метод спутниковых геодезических измерений (определений)	$M_t = \sqrt{m_0^2 + m_1^2}$	—
н2196У	437182,28	1298177,39	Метод спутниковых геодезических измерений (определений)	$M_t = \sqrt{m_0^2 + m_1^2}$	—
н2197У	437182,02	1298183,93	Метод спутниковых геодезических измерений (определений)	$M_t = \sqrt{m_0^2 + m_1^2}$	—
н2193У	437177,86	1298183,80	Метод спутниковых геодезических измерений (определений)	$M_t = \sqrt{m_0^2 + m_1^2}$	—
н2192У	437178,15	1298177,21	Метод спутниковых геодезических измерений (определений)	$M_t = \sqrt{m_0^2 + m_1^2}$	—

2. Сведения о частях границ образуемого земельного участка **40:26:000043:1885:ЗУ1030** :

обозначение земельного участка

Обозначение части границ		Горизонтальное проложение (S), м	Описание прохождения части границ	Сведения о согласовании местоположения границ (согласовано/спорное)
от т.	до т.			
1	2	3	4	5
н2192У	н2196У	4,13	—	—
н2196У	н2197У	6,55	—	—
н2197У	н2193У	4,16	—	—
н2193У	н2192У	6,60	—	—

3. Сведения о характеристиках образуемого земельного участка **40:26:000043:1885:ЗУ1030** :

обозначение земельного участка

№ п/п	Наименование характеристик земельного участка	Значение характеристики
1	2	3
1.	Адрес земельного участка	—
1.1.	Сведения о местоположении земельного участка (при отсутствии адреса) в структурированном в соответствии с федеральной информационной адресной системой виде	а/к "Вега"
1.2.	Дополнительные сведения о местоположении земельного участка	—
2	Категория земель	Земли населенных пунктов
3	Вид (виды) разрешенного использования	Хранение автотранспорта
3.1.	Дополнительные сведения об использовании земельного участка	—
4.	Реестровый номер границ территориальной зоны или в случае отсутствия такого реестрового номера ее индивидуальное обозначение (вид, тип, номер, индекс)	—
5.	Площадь земельного участка ± величина предельной погрешности определения (вычисления) площади (**Р ± ΔР**), **м²**	27±2
6.	Формула, примененная для вычисления предельной погрешности определения площади земельного участка, с подставленными значениями и итоговые (вычисленные) значения (**ΔР**), м2	$\Delta P = 3,5 \cdot M_t \cdot \sqrt{P_{док}} = 3,5 \cdot 0,10 \cdot \sqrt{27} = 2$
7.	Предельный минимальный и максимальный размеры земельного участка (**Рмин и Рмакс), м²**	—
8.	Кадастровый или иной государственный учетный номер (инвентарный) объекта недвижимости, расположенного на образуемом земельном участке	—
9.	Кадастровые номера исходных земельных участков	40:26:000043:1885
9.1.	Кадастровый номер входящего в состав земельного участка, представляющего собой единое землепользование (номер контура многоконтурного земельного участка), преобразование которого осуществляется	—
9.2.	Кадастровые номера земельных участков, исключаемых из состава измененного (исходного) земельного участка, представляющего собой единое землепользование	—
9.3.	Кадастровый или иной государственный учетный номер (инвентарный) объекта недвижимости, расположенного на измененном земельном участке	—
10.	Условный номер земельного участка	—
11	Учетный номер проекта межевания территории	—
12	Дополнительные сведения об образовании земельного участка	—
13	Сведения о земельных участках (землях общего пользования, территории общего пользования), посредством которых обеспечивается доступ	40:26:000043:1885
14.	Иные сведения	—

4. Пояснения к сведениям об образуемом земельном участке **40:26:000043:1885:ЗУ1030** :

обозначение земельного участка

1.	

1. Сведения о характерных точках границ образуемого земельного участка **40:26:000043:1885:ЗУ1031** :

обозначение земельного участка

Система координат МСК-40 Зона № 1

Обозначение характерных точек границ	Координаты, м		Метод определения координат	Формулы, примененные для расчета средней квадратической погрешности определения координат характерных точек границ (M_t), с подставленными в такие формулы значениями и итоговые (вычисленные) значения M_t, м	Описание закрепления точки
	X	Y			
1	2	3	4	5	6

н2198У	437009,60	1298148,10	Метод спутниковых геодезических измерений (определений)	$M_t = \sqrt{m_0^2 + m_1^2}$	—
н2199У	437007,40	1298154,24	Метод спутниковых геодезических измерений (определений)	$M_t = \sqrt{m_0^2 + m_1^2}$	—
н2200У	437004,09	1298153,09	Метод спутниковых геодезических измерений (определений)	$M_t = \sqrt{m_0^2 + m_1^2}$	—
н2201У	437006,21	1298146,96	Метод спутниковых геодезических измерений (определений)	$M_t = \sqrt{m_0^2 + m_1^2}$	—
н2198У	437009,60	1298148,10	Метод спутниковых геодезических измерений (определений)	$M_t = \sqrt{m_0^2 + m_1^2}$	—

2. Сведения о частях границ образуемого земельного участка **40:26:000043:1885:ЗУ1031** :

обозначение земельного участка

Обозначение части границ		Горизонтальное проложение (S), м	Описание прохождения части границ	Сведения о согласовании местоположения границ (согласовано/спорное)
от т.	до т.			
1	2	3	4	5
н2198У	н2199У	6,52	—	—
н2199У	н2200У	3,50	—	—
н2200У	н2201У	6,49	—	—
н2201У	н2198У	3,58	—	—

3. Сведения о характеристиках образуемого земельного участка **40:26:000043:1885:ЗУ1031** :

обозначение земельного участка

№ п/п	Наименование характеристик земельного участка	Значение характеристики
1	2	3
1.	Адрес земельного участка	—
1.1.	Сведения о местоположении земельного участка (при отсутствии адреса) в структурированном в соответствии с федеральной информационной адресной системой виде	а/к "Вега"
1.2.	Дополнительные сведения о местоположении земельного участка	—
2	Категория земель	Земли населенных пунктов
3	Вид (виды) разрешенного использования	Хранение автотранспорта
3.1.	Дополнительные сведения об использовании земельного участка	—
4.	Реестровый номер границ территориальной зоны или в случае отсутствия такого реестрового номера ее индивидуальное обозначение (вид, тип, номер, индекс)	—
5.	Площадь земельного участка ± величина предельной погрешности определения (вычисления) площади (**Р ± ΔР**), **м²**	23±2
6.	Формула, примененная для вычисления предельной погрешности определения площади земельного участка, с подставленными значениями и итоговые (вычисленные) значения (**ΔР**), м2	$\Delta P = 3,5 \cdot M_t \cdot \sqrt{P_{док}} = 3,5 \cdot 0,10 \cdot \sqrt{23} = 2$
7.	Предельный минимальный и максимальный размеры земельного участка (**Рмин и Рмакс), м²**	—
8.	Кадастровый или иной государственный учетный номер (инвентарный) объекта недвижимости, расположенного на образуемом земельном участке	—
9.	Кадастровые номера исходных земельных участков	40:26:000043:1885
9.1.	Кадастровый номер входящего в состав земельного участка, представляющего собой единое землепользование (номер контура многоконтурного земельного участка), преобразование которого осуществляется	—
9.2.	Кадастровые номера земельных участков, исключаемых из состава измененного (исходного) земельного участка, представляющего собой единое землепользование	—
9.3.	Кадастровый или иной государственный учетный номер (инвентарный) объекта недвижимости, расположенного на измененном земельном участке	—
10.	Условный номер земельного участка	—
11	Учетный номер проекта межевания территории	—
12	Дополнительные сведения об образовании земельного участка	—
13	Сведения о земельных участках (землях общего пользования, территории общего пользования), посредством которых обеспечивается доступ	40:26:000043:1885
14.	Иные сведения	—

4. Пояснения к сведениям об образуемом земельном участке **40:26:000043:1885:ЗУ1031** :

обозначение земельного участка

1.	

1. Сведения о характерных точках границ образуемого земельного участка **40:26:000043:1885:ЗУ1032** :

обозначение земельного участка

Система координат МСК-40 Зона № 1

Обозначение характерных точек границ	Координаты, м		Метод определения координат	Формулы, примененные для расчета средней квадратической погрешности определения координат характерных точек границ (M_t), с подставленными в такие формулы значениями и итоговые (вычисленные) значения M_t, м	Описание закрепления точки
	X	Y			
1	2	3	4	5	6
н2202У	437013,41	1298149,76	Метод спутниковых геодезических измерений (определений)	$M_t = \sqrt{m_0^2 + m_1^2}$	—
н2203У	437010,97	1298155,67	Метод спутниковых геодезических измерений (определений)	$M_t = \sqrt{m_0^2 + m_1^2}$	—
н2199У	437007,40	1298154,24	Метод спутниковых геодезических измерений (определений)	$M_t = \sqrt{m_0^2 + m_1^2}$	—
н2198У	437009,60	1298148,10	Метод спутниковых геодезических измерений (определений)	$M_t = \sqrt{m_0^2 + m_1^2}$	—
н2202У	437013,41	1298149,76	Метод спутниковых геодезических измерений (определений)	$M_t = \sqrt{m_0^2 + m_1^2}$	—

2. Сведения о частях границ образуемого земельного участка **40:26:000043:1885:ЗУ1032** :

обозначение земельного участка

Обозначение части границ		Горизонтальное проложение (S), м	Описание прохождения части границ	Сведения о согласовании местоположения границ (согласовано/спорное)
от т.	до т.			
1	2	3	4	5
н2202У	н2203У	6,39	—	—
н2203У	н2199У	3,85	—	—
н2199У	н2198У	6,52	—	—
н2198У	н2202У	4,16	—	—

3. Сведения о характеристиках образуемого земельного участка **40:26:000043:1885:ЗУ1032** :

обозначение земельного участка

№ п/п	Наименование характеристик земельного участка	Значение характеристики
1	2	3
1.	Адрес земельного участка	—
1.1.	Сведения о местоположении земельного участка (при отсутствии адреса) в структурированном в соответствии с федеральной информационной адресной системой виде	а/к "Вега"
1.2.	Дополнительные сведения о местоположении земельного участка	—
2	Категория земель	Земли населенных пунктов
3	Вид (виды) разрешенного использования	Хранение автотранспорта
3.1.	Дополнительные сведения об использовании земельного участка	—
4.	Реестровый номер границ территориальной зоны или в случае отсутствия такого реестрового номера ее индивидуальное обозначение (вид, тип, номер, индекс)	—
5.	Площадь земельного участка ± величина предельной погрешности определения (вычисления) площади (**Р ± ΔР**), **м²**	26±2
6.	Формула, примененная для вычисления предельной погрешности определения площади земельного участка, с подставленными значениями и итоговые (вычисленные) значения (**ΔР**), м2	$\Delta P = 3,5 \cdot M_t \cdot \sqrt{P_{док}} = 3,5 \cdot 0,10 \cdot \sqrt{26} = 2$
7.	Предельный минимальный и максимальный размеры земельного участка (**Рмин и Рмакс), м²**	—
8.	Кадастровый или иной государственный учетный номер (инвентарный) объекта недвижимости, расположенного на образуемом земельном участке	—
9.	Кадастровые номера исходных земельных участков	40:26:000043:1885
9.1.	Кадастровый номер входящего в состав земельного участка, представляющего собой единое землепользование (номер контура многоконтурного земельного участка), преобразование которого осуществляется	—
9.2.	Кадастровые номера земельных участков, исключаемых из состава измененного (исходного) земельного участка, представляющего собой единое землепользование	—
9.3.	Кадастровый или иной государственный учетный номер (инвентарный) объекта недвижимости, расположенного на измененном земельном участке	—

1	2	3
10.	Условный номер земельного участка	—
11	Учетный номер проекта межевания территории	—
12	Дополнительные сведения об образовании земельного участка	—
13	Сведения о земельных участках (землях общего пользования, территории общего пользования), посредством которых обеспечивается доступ	40:26:000043:1885
14.	Иные сведения	—

4. Пояснения к сведениям об образуемом земельном участке **40:26:000043:1885:ЗУ1032** :

обозначение земельного участка

1.	

1. Сведения о характерных точках границ образуемого земельного участка **40:26:000043:1885:ЗУ1033** :

обозначение земельного участка

Система координат МСК-40 Зона № 1

Обозначение характерных точек границ	Координаты, м		Метод определения координат	Формулы, примененные для расчета средней квадратической погрешности определения координат характерных точек границ (M_t), с подставленными в такие формулы значениями и итоговые (вычисленные) значения M_t, м	Описание закрепления точки
	X	Y			
1	2	3	4	5	6
н2204У	437017,03	1298151,39	Метод спутниковых геодезических измерений (определений)	$M_t = \sqrt{m_0^2 + m_1^2}$	—
н2205У	437014,37	1298157,18	Метод спутниковых геодезических измерений (определений)	$M_t = \sqrt{m_0^2 + m_1^2}$	—
н2203У	437010,97	1298155,67	Метод спутниковых геодезических измерений (определений)	$M_t = \sqrt{m_0^2 + m_1^2}$	—
н2202У	437013,41	1298149,76	Метод спутниковых геодезических измерений (определений)	$M_t = \sqrt{m_0^2 + m_1^2}$	—
н2204У	437017,03	1298151,39	Метод спутниковых геодезических измерений (определений)	$M_t = \sqrt{m_0^2 + m_1^2}$	—

2. Сведения о частях границ образуемого земельного участка **40:26:000043:1885:ЗУ1033** :

обозначение земельного участка

Обозначение части границ		Горизонтальное проложение (S), м	Описание прохождения части границ	Сведения о согласовании местоположения границ (согласовано/спорное)
от т.	до т.			
1	2	3	4	5
н2204У	н2205У	6,37	—	—
н2205У	н2203У	3,72	—	—
н2203У	н2202У	6,39	—	—
н2202У	н2204У	3,97	—	—

3. Сведения о характеристиках образуемого земельного участка **40:26:000043:1885:ЗУ1033** :

обозначение земельного участка

№ п/п	Наименование характеристик земельного участка	Значение характеристики
1	2	3
1.	Адрес земельного участка	—
1.1.	Сведения о местоположении земельного участка (при отсутствии адреса) в структурированном в соответствии с федеральной информационной адресной системой виде	а/к "Вега"
1.2.	Дополнительные сведения о местоположении земельного участка	—
2	Категория земель	Земли населенных пунктов
3	Вид (виды) разрешенного использования	Хранение автотранспорта
3.1.	Дополнительные сведения об использовании земельного участка	—
4.	Реестровый номер границ территориальной зоны или в случае отсутствия такого реестрового номера ее индивидуальное обозначение (вид, тип, номер, индекс)	—
5.	Площадь земельного участка ± величина предельной погрешности определения (вычисления) площади (**Р ± ΔР**), **м²**	25±2

1	2	3
6.	Формула, примененная для вычисления предельной погрешности определения площади земельного участка, с подставленными значениями и итоговые (вычисленные) значения (**ΔР**), м2	$\Delta P = 3,5 \cdot M_t \cdot \sqrt{P_{док}} = 3,5 \cdot 0,10 \cdot \sqrt{25} = 2$
7.	Предельный минимальный и максимальный размеры земельного участка (**Рмин и Рмакс), м²**	—
8.	Кадастровый или иной государственный учетный номер (инвентарный) объекта недвижимости, расположенного на образуемом земельном участке	—
9.	Кадастровые номера исходных земельных участков	40:26:000043:1885
9.1.	Кадастровый номер входящего в состав земельного участка, представляющего собой единое землепользование (номер контура многоконтурного земельного участка), преобразование которого осуществляется	—
9.2.	Кадастровые номера земельных участков, исключаемых из состава измененного (исходного) земельного участка, представляющего собой единое землепользование	—
9.3.	Кадастровый или иной государственный учетный номер (инвентарный) объекта недвижимости, расположенного на измененном земельном участке	—
10.	Условный номер земельного участка	—
11	Учетный номер проекта межевания территории	—
12	Дополнительные сведения об образовании земельного участка	—
13	Сведения о земельных участках (землях общего пользования, территории общего пользования), посредством которых обеспечивается доступ	40:26:000043:1885
14.	Иные сведения	—

4. Пояснения к сведениям об образуемом земельном участке **40:26:000043:1885:ЗУ1033** :

обозначение земельного участка

1.	

1. Сведения о характерных точках границ образуемого земельного участка **40:26:000043:1885:ЗУ1034** :

обозначение земельного участка

Система координат МСК-40 Зона № 1

Обозначение характерных точек границ	Координаты, м		Метод определения координат	Формулы, примененные для расчета средней квадратической погрешности определения координат характерных точек границ (M_t), с подставленными в такие формулы значениями и итоговые (вычисленные) значения M_t, м	Описание закрепления точки
	X	Y			
1	2	3	4	5	6
н2204У	437017,03	1298151,39	Метод спутниковых геодезических измерений (определений)	$M_t = \sqrt{m_0^2 + m_1^2}$	—
н2206У	437020,97	1298153,07	Метод спутниковых геодезических измерений (определений)	$M_t = \sqrt{m_0^2 + m_1^2}$	—
н2207У	437018,19	1298158,97	Метод спутниковых геодезических измерений (определений)	$M_t = \sqrt{m_0^2 + m_1^2}$	—
н2205У	437014,37	1298157,18	Метод спутниковых геодезических измерений (определений)	$M_t = \sqrt{m_0^2 + m_1^2}$	—
н2204У	437017,03	1298151,39	Метод спутниковых геодезических измерений (определений)	$M_t = \sqrt{m_0^2 + m_1^2}$	—

2. Сведения о частях границ образуемого земельного участка **40:26:000043:1885:ЗУ1034** :

обозначение земельного участка

Обозначение части границ		Горизонтальное проложение (S), м	Описание прохождения части границ	Сведения о согласовании местоположения границ (согласовано/спорное)
от т.	до т.			
1	2	3	4	5
н2204У	н2206У	4,28	—	—
н2206У	н2207У	6,52	—	—
н2207У	н2205У	4,22	—	—
н2205У	н2204У	6,37	—	—

3. Сведения о характеристиках образуемого земельного участка **40:26:000043:1885:ЗУ1034** :

обозначение земельного участка

№ п/п	Наименование характеристик земельного участка	Значение характеристики
1	2	3
1.	Адрес земельного участка	—
1.1.	Сведения о местоположении земельного участка (при отсутствии адреса) в структурированном в соответствии с федеральной информационной адресной системой виде	а/к "Вега"
1.2.	Дополнительные сведения о местоположении земельного участка	—
2	Категория земель	Земли населенных пунктов
3	Вид (виды) разрешенного использования	Хранение автотранспорта
3.1.	Дополнительные сведения об использовании земельного участка	—
4.	Реестровый номер границ территориальной зоны или в случае отсутствия такого реестрового номера ее индивидуальное обозначение (вид, тип, номер, индекс)	—
5.	Площадь земельного участка ± величина предельной погрешности определения (вычисления) площади (**Р ± ΔР**), **м²**	27±2
6.	Формула, примененная для вычисления предельной погрешности определения площади земельного участка, с подставленными значениями и итоговые (вычисленные) значения (**ΔР**), м2	$\Delta P = 3,5 \cdot M_t \cdot \sqrt{P_{док}} = 3,5 \cdot 0,10 \cdot \sqrt{27} = 2$
7.	Предельный минимальный и максимальный размеры земельного участка (**Рмин и Рмакс), м²**	—
8.	Кадастровый или иной государственный учетный номер (инвентарный) объекта недвижимости, расположенного на образуемом земельном участке	—
9.	Кадастровые номера исходных земельных участков	40:26:000043:1885
9.1.	Кадастровый номер входящего в состав земельного участка, представляющего собой единое землепользование (номер контура многоконтурного земельного участка), преобразование которого осуществляется	—
9.2.	Кадастровые номера земельных участков, исключаемых из состава измененного (исходного) земельного участка, представляющего собой единое землепользование	—
9.3.	Кадастровый или иной государственный учетный номер (инвентарный) объекта недвижимости, расположенного на измененном земельном участке	—
10.	Условный номер земельного участка	—
11	Учетный номер проекта межевания территории	—
12	Дополнительные сведения об образовании земельного участка	—
13	Сведения о земельных участках (землях общего пользования, территории общего пользования), посредством которых обеспечивается доступ	40:26:000043:1885
14.	Иные сведения	—

4. Пояснения к сведениям об образуемом земельном участке **40:26:000043:1885:ЗУ1034** :

обозначение земельного участка

1.	

1. Сведения о характерных точках границ образуемого земельного участка **40:26:000043:1885:ЗУ1035** :

обозначение земельного участка

Система координат МСК-40 Зона № 1

Обозначение характерных точек границ	Координаты, м		Метод определения координат	Формулы, примененные для расчета средней квадратической погрешности определения координат характерных точек границ (M_t), с подставленными в такие формулы значениями и итоговые (вычисленные) значения M_t, м	Описание закрепления точки
	X	Y			
1	2	3	4	5	6
н2208У	437024,86	1298154,74	Метод спутниковых геодезических измерений (определений)	$M_t = \sqrt{m_0^2 + m_1^2}$	—
н2209У	437021,98	1298160,65	Метод спутниковых геодезических измерений (определений)	$M_t = \sqrt{m_0^2 + m_1^2}$	—
н2207У	437018,19	1298158,97	Метод спутниковых геодезических измерений (определений)	$M_t = \sqrt{m_0^2 + m_1^2}$	—
н2206У	437020,97	1298153,07	Метод спутниковых геодезических измерений (определений)	$M_t = \sqrt{m_0^2 + m_1^2}$	—
н2208У	437024,86	1298154,74	Метод спутниковых геодезических измерений (определений)	$M_t = \sqrt{m_0^2 + m_1^2}$	—

2. Сведения о частях границ образуемого земельного участка **40:26:000043:1885:ЗУ1035** :

обозначение земельного участка

Обозначение части границ		Горизонтальное проложение (S), м	Описание прохождения части границ	Сведения о согласовании местоположения границ (согласовано/спорное)
от т.	до т.			
1	2	3	4	5
н2208У	н2209У	6,57	—	—
н2209У	н2207У	4,15	—	—
н2207У	н2206У	6,52	—	—
н2206У	н2208У	4,23	—	—

3. Сведения о характеристиках образуемого земельного участка **40:26:000043:1885:ЗУ1035** :

обозначение земельного участка

№ п/п	Наименование характеристик земельного участка	Значение характеристики
1	2	3
1.	Адрес земельного участка	—
1.1.	Сведения о местоположении земельного участка (при отсутствии адреса) в структурированном в соответствии с федеральной информационной адресной системой виде	а/к "Вега"
1.2.	Дополнительные сведения о местоположении земельного участка	—
2	Категория земель	Земли населенных пунктов
3	Вид (виды) разрешенного использования	Хранение автотранспорта
3.1.	Дополнительные сведения об использовании земельного участка	—
4.	Реестровый номер границ территориальной зоны или в случае отсутствия такого реестрового номера ее индивидуальное обозначение (вид, тип, номер, индекс)	—
5.	Площадь земельного участка ± величина предельной погрешности определения (вычисления) площади (**Р ± ΔР**), **м²**	27±2
6.	Формула, примененная для вычисления предельной погрешности определения площади земельного участка, с подставленными значениями и итоговые (вычисленные) значения (**ΔР**), м2	$\Delta P = 3,5 \cdot M_t \cdot \sqrt{P_{док}} = 3,5 \cdot 0,10 \cdot \sqrt{27} = 2$
7.	Предельный минимальный и максимальный размеры земельного участка (**Рмин и Рмакс), м²**	—
8.	Кадастровый или иной государственный учетный номер (инвентарный) объекта недвижимости, расположенного на образуемом земельном участке	—
9.	Кадастровые номера исходных земельных участков	40:26:000043:1885
9.1.	Кадастровый номер входящего в состав земельного участка, представляющего собой единое землепользование (номер контура многоконтурного земельного участка), преобразование которого осуществляется	—
9.2.	Кадастровые номера земельных участков, исключаемых из состава измененного (исходного) земельного участка, представляющего собой единое землепользование	—
9.3.	Кадастровый или иной государственный учетный номер (инвентарный) объекта недвижимости, расположенного на измененном земельном участке	—
10.	Условный номер земельного участка	—
11	Учетный номер проекта межевания территории	—
12	Дополнительные сведения об образовании земельного участка	—
13	Сведения о земельных участках (землях общего пользования, территории общего пользования), посредством которых обеспечивается доступ	40:26:000043:1885
14.	Иные сведения	—

4. Пояснения к сведениям об образуемом земельном участке **40:26:000043:1885:ЗУ1035** :

обозначение земельного участка

1.	

1. Сведения о характерных точках границ образуемого земельного участка **40:26:000043:1885:ЗУ1036** :

обозначение земельного участка

Система координат МСК-40 Зона № 1

Обозначение характерных точек границ	Координаты, м		Метод определения координат	Формулы, примененные для расчета средней квадратической погрешности определения координат характерных точек границ (M_t), с подставленными в такие формулы значениями и итоговые (вычисленные) значения M_t, м	Описание закрепления точки
	X	Y			
1	2	3	4	5	6

н2208У	437024,86	1298154,74	Метод спутниковых геодезических измерений (определений)	$M_t = \sqrt{m_0^2 + m_1^2}$	—
н2210У	437028,93	1298156,60	Метод спутниковых геодезических измерений (определений)	$M_t = \sqrt{m_0^2 + m_1^2}$	—
н2211У	437026,25	1298162,68	Метод спутниковых геодезических измерений (определений)	$M_t = \sqrt{m_0^2 + m_1^2}$	—
н2209У	437021,98	1298160,65	Метод спутниковых геодезических измерений (определений)	$M_t = \sqrt{m_0^2 + m_1^2}$	—
н2208У	437024,86	1298154,74	Метод спутниковых геодезических измерений (определений)	$M_t = \sqrt{m_0^2 + m_1^2}$	—

2. Сведения о частях границ образуемого земельного участка **40:26:000043:1885:ЗУ1036** :

обозначение земельного участка

Обозначение части границ		Горизонтальное проложение (S), м	Описание прохождения части границ	Сведения о согласовании местоположения границ (согласовано/спорное)
от т.	до т.			
1	2	3	4	5
н2208У	н2210У	4,47	—	—
н2210У	н2211У	6,64	—	—
н2211У	н2209У	4,73	—	—
н2209У	н2208У	6,57	—	—

3. Сведения о характеристиках образуемого земельного участка **40:26:000043:1885:ЗУ1036** :

обозначение земельного участка

№ п/п	Наименование характеристик земельного участка	Значение характеристики
1	2	3
1.	Адрес земельного участка	—
1.1.	Сведения о местоположении земельного участка (при отсутствии адреса) в структурированном в соответствии с федеральной информационной адресной системой виде	а/к "Вега"
1.2.	Дополнительные сведения о местоположении земельного участка	—
2	Категория земель	Земли населенных пунктов
3	Вид (виды) разрешенного использования	Хранение автотранспорта
3.1.	Дополнительные сведения об использовании земельного участка	—
4.	Реестровый номер границ территориальной зоны или в случае отсутствия такого реестрового номера ее индивидуальное обозначение (вид, тип, номер, индекс)	—
5.	Площадь земельного участка ± величина предельной погрешности определения (вычисления) площади (**Р ± ΔР**), **м²**	30±2
6.	Формула, примененная для вычисления предельной погрешности определения площади земельного участка, с подставленными значениями и итоговые (вычисленные) значения (**ΔР**), м2	$\Delta P = 3,5 \cdot M_t \cdot \sqrt{P_{док}} = 3,5 \cdot 0,10 \cdot \sqrt{30} = 2$
7.	Предельный минимальный и максимальный размеры земельного участка (**Рмин и Рмакс), м²**	—
8.	Кадастровый или иной государственный учетный номер (инвентарный) объекта недвижимости, расположенного на образуемом земельном участке	—
9.	Кадастровые номера исходных земельных участков	40:26:000043:1885
9.1.	Кадастровый номер входящего в состав земельного участка, представляющего собой единое землепользование (номер контура многоконтурного земельного участка), преобразование которого осуществляется	—
9.2.	Кадастровые номера земельных участков, исключаемых из состава измененного (исходного) земельного участка, представляющего собой единое землепользование	—
9.3.	Кадастровый или иной государственный учетный номер (инвентарный) объекта недвижимости, расположенного на измененном земельном участке	—
10.	Условный номер земельного участка	—
11	Учетный номер проекта межевания территории	—
12	Дополнительные сведения об образовании земельного участка	—
13	Сведения о земельных участках (землях общего пользования, территории общего пользования), посредством которых обеспечивается доступ	40:26:000043:1885
14.	Иные сведения	—

4. Пояснения к сведениям об образуемом земельном участке **40:26:000043:1885:ЗУ1036** :

обозначение земельного участка

1.	

1. Сведения о характерных точках границ образуемого земельного участка **40:26:000043:1885:ЗУ1037** :

обозначение земельного участка

Зона № 1

Система координат МСК-40

Обозначение характерных точек границ	Координаты, м		Метод определения координат	Формулы, примененные для расчета средней квадратической погрешности определения координат характерных точек границ (M_t), с подставленными в такие формулы значениями и итоговые (вычисленные) значения M_t, м	Описание закрепления точки
	X	Y			
1	2	3	4	5	6
н2212У	437032,71	1298158,16	Метод спутниковых геодезических измерений (определений)	$M_t = \sqrt{m_0^2 + m_1^2}$	—
н2213У	437029,96	1298164,22	Метод спутниковых геодезических измерений (определений)	$M_t = \sqrt{m_0^2 + m_1^2}$	—
н2211У	437026,25	1298162,68	Метод спутниковых геодезических измерений (определений)	$M_t = \sqrt{m_0^2 + m_1^2}$	—
н2210У	437028,93	1298156,60	Метод спутниковых геодезических измерений (определений)	$M_t = \sqrt{m_0^2 + m_1^2}$	—
н2212У	437032,71	1298158,16	Метод спутниковых геодезических измерений (определений)	$M_t = \sqrt{m_0^2 + m_1^2}$	—

2. Сведения о частях границ образуемого земельного участка **40:26:000043:1885:ЗУ1037** :

обозначение земельного участка

Обозначение части границ		Горизонтальное проложение (S), м	Описание прохождения части границ	Сведения о согласовании местоположения границ (согласовано/спорное)
от т.	до т.			
1	2	3	4	5
н2212У	н2213У	6,65	—	—
н2213У	н2211У	4,02	—	—
н2211У	н2210У	6,64	—	—
н2210У	н2212У	4,09	—	—

3. Сведения о характеристиках образуемого земельного участка **40:26:000043:1885:ЗУ1037** :

обозначение земельного участка

№ п/п	Наименование характеристик земельного участка	Значение характеристики
1	2	3
1.	Адрес земельного участка	—
1.1.	Сведения о местоположении земельного участка (при отсутствии адреса) в структурированном в соответствии с федеральной информационной адресной системой виде	а/к "Вега"
1.2.	Дополнительные сведения о местоположении земельного участка	—
2	Категория земель	Земли населенных пунктов
3	Вид (виды) разрешенного использования	Хранение автотранспорта
3.1.	Дополнительные сведения об использовании земельного участка	—
4.	Реестровый номер границ территориальной зоны или в случае отсутствия такого реестрового номера ее индивидуальное обозначение (вид, тип, номер, индекс)	—
5.	Площадь земельного участка ± величина предельной погрешности определения (вычисления) площади (**Р ± ΔР**), **м²**	27±2
6.	Формула, примененная для вычисления предельной погрешности определения площади земельного участка, с подставленными значениями и итоговые (вычисленные) значения (**ΔР**), м2	$\Delta P = 3,5 \cdot M_t \cdot \sqrt{P_{док}} = 3,5 \cdot 0,10 \cdot \sqrt{27} = 2$
7.	Предельный минимальный и максимальный размеры земельного участка (**Рмин и Рмакс), м²**	—
8.	Кадастровый или иной государственный учетный номер (инвентарный) объекта недвижимости, расположенного на образуемом земельном участке	—
9.	Кадастровые номера исходных земельных участков	40:26:000043:1885
9.1.	Кадастровый номер входящего в состав земельного участка, представляющего собой единое землепользование (номер контура многоконтурного земельного участка), преобразование которого осуществляется	—
9.2.	Кадастровые номера земельных участков, исключаемых из состава измененного (исходного) земельного участка, представляющего собой единое землепользование	—
9.3.	Кадастровый или иной государственный учетный номер (инвентарный) объекта недвижимости, расположенного на измененном земельном участке	—

1	2	3
10.	Условный номер земельного участка	—
11	Учетный номер проекта межевания территории	—
12	Дополнительные сведения об образовании земельного участка	—
13	Сведения о земельных участках (землях общего пользования, территории общего пользования), посредством которых обеспечивается доступ	40:26:000043:1885
14.	Иные сведения	—

4. Пояснения к сведениям об образуемом земельном участке **40:26:000043:1885:ЗУ1037** :

обозначение земельного участка

1.	

1. Сведения о характерных точках границ образуемого земельного участка **40:26:000043:1885:ЗУ1038** :

обозначение земельного участка

Система координат МСК-40 Зона № 1

Обозначение характерных точек границ	Координаты, м		Метод определения координат	Формулы, примененные для расчета средней квадратической погрешности определения координат характерных точек границ (M_t), с подставленными в такие формулы значениями и итоговые (вычисленные) значения M_t, м	Описание закрепления точки
	X	Y			
1	2	3	4	5	6
н2212У	437032,71	1298158,16	Метод спутниковых геодезических измерений (определений)	$M_t = \sqrt{m_0^2 + m_1^2}$	—
н2214У	437036,46	1298159,76	Метод спутниковых геодезических измерений (определений)	$M_t = \sqrt{m_0^2 + m_1^2}$	—
н2215У	437033,79	1298165,35	Метод спутниковых геодезических измерений (определений)	$M_t = \sqrt{m_0^2 + m_1^2}$	—
н2216У	437033,57	1298165,82	Метод спутниковых геодезических измерений (определений)	$M_t = \sqrt{m_0^2 + m_1^2}$	—
н2213У	437029,96	1298164,22	Метод спутниковых геодезических измерений (определений)	$M_t = \sqrt{m_0^2 + m_1^2}$	—
н2212У	437032,71	1298158,16	Метод спутниковых геодезических измерений (определений)	$M_t = \sqrt{m_0^2 + m_1^2}$	—

2. Сведения о частях границ образуемого земельного участка **40:26:000043:1885:ЗУ1038** :

обозначение земельного участка

Обозначение части границ		Горизонтальное проложение (S), м	Описание прохождения части границ	Сведения о согласовании местоположения границ (согласовано/спорное)
от т.	до т.			
1	2	3	4	5
н2212У	н2214У	4,08	—	—
н2214У	н2215У	6,19	—	—
н2215У	н2216У	0,52	—	—
н2216У	н2213У	3,95	—	—
н2213У	н2212У	6,65	—	—

3. Сведения о характеристиках образуемого земельного участка **40:26:000043:1885:ЗУ1038** :

обозначение земельного участка

№ п/п	Наименование характеристик земельного участка	Значение характеристики
1	2	3
1.	Адрес земельного участка	—
1.1.	Сведения о местоположении земельного участка (при отсутствии адреса) в структурированном в соответствии с федеральной информационной адресной системой виде	а/к "Вега"
1.2.	Дополнительные сведения о местоположении земельного участка	—
2	Категория земель	Земли населенных пунктов
3	Вид (виды) разрешенного использования	Хранение автотранспорта
3.1.	Дополнительные сведения об использовании земельного участка	—

1	2	3
4.	Реестровый номер границ территориальной зоны или в случае отсутствия такого реестрового номера ее индивидуальное обозначение (вид, тип, номер, индекс)	—
5.	Площадь земельного участка ± величина предельной погрешности определения (вычисления) площади (**Р ± ΔР**), **м²**	27±2
6.	Формула, примененная для вычисления предельной погрешности определения площади земельного участка, с подставленными значениями и итоговые (вычисленные) значения (**ΔР**), м2	$\Delta P = 3,5 \cdot M_t \cdot \sqrt{P_{док}} = 3,5 \cdot 0,10 \cdot \sqrt{27} = 2$
7.	Предельный минимальный и максимальный размеры земельного участка (**Рмин и Рмакс), м²**	—
8.	Кадастровый или иной государственный учетный номер (инвентарный) объекта недвижимости, расположенного на образуемом земельном участке	—
9.	Кадастровые номера исходных земельных участков	40:26:000043:1885
9.1.	Кадастровый номер входящего в состав земельного участка, представляющего собой единое землепользование (номер контура многоконтурного земельного участка), преобразование которого осуществляется	—
9.2.	Кадастровые номера земельных участков, исключаемых из состава измененного (исходного) земельного участка, представляющего собой единое землепользование	—
9.3.	Кадастровый или иной государственный учетный номер (инвентарный) объекта недвижимости, расположенного на измененном земельном участке	—
10.	Условный номер земельного участка	—
11	Учетный номер проекта межевания территории	—
12	Дополнительные сведения об образовании земельного участка	—
13	Сведения о земельных участках (землях общего пользования, территории общего пользования), посредством которых обеспечивается доступ	40:26:000043:1885
14.	Иные сведения	—

4. Пояснения к сведениям об образуемом земельном участке **40:26:000043:1885:ЗУ1038** :

обозначение земельного участка

1.	

1. Сведения о характерных точках границ образуемого земельного участка **40:26:000043:1885:ЗУ1039** :

обозначение земельного участка

Система координат МСК-40 Зона № 1

Обозначение характерных точек границ	Координаты, м		Метод определения координат	Формулы, примененные для расчета средней квадратической погрешности определения координат характерных точек границ (M_t), с подставленными в такие формулы значениями и итоговые (вычисленные) значения M_t, м	Описание закрепления точки
	X	Y			
1	2	3	4	5	6
н2214У	437036,46	1298159,76	Метод спутниковых геодезических измерений (определений)	$M_t = \sqrt{m_0^2 + m_1^2}$	—
н2217У	437040,30	1298161,43	Метод спутниковых геодезических измерений (определений)	$M_t = \sqrt{m_0^2 + m_1^2}$	—
н2218У	437037,56	1298167,15	Метод спутниковых геодезических измерений (определений)	$M_t = \sqrt{m_0^2 + m_1^2}$	—
н2215У	437033,79	1298165,35	Метод спутниковых геодезических измерений (определений)	$M_t = \sqrt{m_0^2 + m_1^2}$	—
н2214У	437036,46	1298159,76	Метод спутниковых геодезических измерений (определений)	$M_t = \sqrt{m_0^2 + m_1^2}$	—

2. Сведения о частях границ образуемого земельного участка **40:26:000043:1885:ЗУ1039** :

обозначение земельного участка

Обозначение части границ		Горизонтальное проложение (S), м	Описание прохождения части границ	Сведения о согласовании местоположения границ (согласовано/спорное)
от т.	до т.			
1	2	3	4	5
н2214У	н2217У	4,19	—	—
н2217У	н2218У	6,34	—	—
н2218У	н2215У	4,18	—	—
н2215У	н2214У	6,19	—	—

3. Сведения о характеристиках образуемого земельного участка **40:26:000043:1885:ЗУ1039** :

обозначение земельного участка

№ п/п	Наименование характеристик земельного участка	Значение характеристики
1	2	3
1.	Адрес земельного участка	—
1.1.	Сведения о местоположении земельного участка (при отсутствии адреса) в структурированном в соответствии с федеральной информационной адресной системой виде	а/к "Вега"
1.2.	Дополнительные сведения о местоположении земельного участка	—
2	Категория земель	Земли населенных пунктов
3	Вид (виды) разрешенного использования	Хранение автотранспорта
3.1.	Дополнительные сведения об использовании земельного участка	—
4.	Реестровый номер границ территориальной зоны или в случае отсутствия такого реестрового номера ее индивидуальное обозначение (вид, тип, номер, индекс)	—
5.	Площадь земельного участка ± величина предельной погрешности определения (вычисления) площади (**Р ± ΔР**), **м²**	26±2
6.	Формула, примененная для вычисления предельной погрешности определения площади земельного участка, с подставленными значениями и итоговые (вычисленные) значения (**ΔР**), м2	$\Delta P = 3,5 \cdot M_t \cdot \sqrt{P_{док}} = 3,5 \cdot 0,10 \cdot \sqrt{26} = 2$
7.	Предельный минимальный и максимальный размеры земельного участка (**Рмин и Рмакс), м²**	—
8.	Кадастровый или иной государственный учетный номер (инвентарный) объекта недвижимости, расположенного на образуемом земельном участке	—
9.	Кадастровые номера исходных земельных участков	40:26:000043:1885
9.1.	Кадастровый номер входящего в состав земельного участка, представляющего собой единое землепользование (номер контура многоконтурного земельного участка), преобразование которого осуществляется	—
9.2.	Кадастровые номера земельных участков, исключаемых из состава измененного (исходного) земельного участка, представляющего собой единое землепользование	—
9.3.	Кадастровый или иной государственный учетный номер (инвентарный) объекта недвижимости, расположенного на измененном земельном участке	—
10.	Условный номер земельного участка	—
11	Учетный номер проекта межевания территории	—
12	Дополнительные сведения об образовании земельного участка	—
13	Сведения о земельных участках (землях общего пользования, территории общего пользования), посредством которых обеспечивается доступ	40:26:000043:1885
14.	Иные сведения	—

4. Пояснения к сведениям об образуемом земельном участке **40:26:000043:1885:ЗУ1039** :

обозначение земельного участка

1.	

1. Сведения о характерных точках границ образуемого земельного участка **40:26:000043:1885:ЗУ1040** :

обозначение земельного участка

Система координат МСК-40 Зона № 1

Обозначение характерных точек границ	Координаты, м		Метод определения координат	Формулы, примененные для расчета средней квадратической погрешности определения координат характерных точек границ (M_t), с подставленными в такие формулы значениями и итоговые (вычисленные) значения M_t, м	Описание закрепления точки
	X	Y			
1	2	3	4	5	6
н2217У	437040,30	1298161,43	Метод спутниковых геодезических измерений (определений)	$M_t = \sqrt{m_0^2 + m_1^2}$	—
н2219У	437043,63	1298162,86	Метод спутниковых геодезических измерений (определений)	$M_t = \sqrt{m_0^2 + m_1^2}$	—
н2220У	437040,83	1298168,71	Метод спутниковых геодезических измерений (определений)	$M_t = \sqrt{m_0^2 + m_1^2}$	—
н2218У	437037,56	1298167,15	Метод спутниковых геодезических измерений (определений)	$M_t = \sqrt{m_0^2 + m_1^2}$	—
н2217У	437040,30	1298161,43	Метод спутниковых геодезических измерений (определений)	$M_t = \sqrt{m_0^2 + m_1^2}$	—

2. Сведения о частях границ образуемого земельного участка **40:26:000043:1885:ЗУ1040** :

обозначение земельного участка

Обозначение части границ		Горизонтальное проложение (S), м	Описание прохождения части границ	Сведения о согласовании местоположения границ (согласовано/спорное)
от т.	до т.			
1	2	3	4	5
н2217У	н2219У	3,62	—	—
н2219У	н2220У	6,49	—	—
н2220У	н2218У	3,62	—	—
н2218У	н2217У	6,34	—	—

3. Сведения о характеристиках образуемого земельного участка **40:26:000043:1885:ЗУ1040** :

обозначение земельного участка

№ п/п	Наименование характеристик земельного участка	Значение характеристики
1	2	3
1.	Адрес земельного участка	—
1.1.	Сведения о местоположении земельного участка (при отсутствии адреса) в структурированном в соответствии с федеральной информационной адресной системой виде	а/к "Вега"
1.2.	Дополнительные сведения о местоположении земельного участка	—
2	Категория земель	Земли населенных пунктов
3	Вид (виды) разрешенного использования	Хранение автотранспорта
3.1.	Дополнительные сведения об использовании земельного участка	—
4.	Реестровый номер границ территориальной зоны или в случае отсутствия такого реестрового номера ее индивидуальное обозначение (вид, тип, номер, индекс)	—
5.	Площадь земельного участка ± величина предельной погрешности определения (вычисления) площади (**Р ± ΔР**), **м²**	23±2
6.	Формула, примененная для вычисления предельной погрешности определения площади земельного участка, с подставленными значениями и итоговые (вычисленные) значения (**ΔР**), м2	$\Delta P = 3,5 \cdot M_t \cdot \sqrt{P_{док}} = 3,5 \cdot 0,10 \cdot \sqrt{23} = 2$
7.	Предельный минимальный и максимальный размеры земельного участка (**Рмин и Рмакс), м²**	—
8.	Кадастровый или иной государственный учетный номер (инвентарный) объекта недвижимости, расположенного на образуемом земельном участке	—
9.	Кадастровые номера исходных земельных участков	40:26:000043:1885
9.1.	Кадастровый номер входящего в состав земельного участка, представляющего собой единое землепользование (номер контура многоконтурного земельного участка), преобразование которого осуществляется	—
9.2.	Кадастровые номера земельных участков, исключаемых из состава измененного (исходного) земельного участка, представляющего собой единое землепользование	—
9.3.	Кадастровый или иной государственный учетный номер (инвентарный) объекта недвижимости, расположенного на измененном земельном участке	—
10.	Условный номер земельного участка	—
11	Учетный номер проекта межевания территории	—
12	Дополнительные сведения об образовании земельного участка	—
13	Сведения о земельных участках (землях общего пользования, территории общего пользования), посредством которых обеспечивается доступ	40:26:000043:1885
14.	Иные сведения	—

4. Пояснения к сведениям об образуемом земельном участке **40:26:000043:1885:ЗУ1040** :

обозначение земельного участка

1.	

1. Сведения о характерных точках границ образуемого земельного участка **40:26:000043:1885:ЗУ1041** :

обозначение земельного участка

Система координат МСК-40 Зона № 1

Обозначение характерных точек границ	Координаты, м		Метод определения координат	Формулы, примененные для расчета средней квадратической погрешности определения координат характерных точек границ (M_t), с подставленными в такие формулы значениями и итоговые (вычисленные) значения M_t, м	Описание закрепления точки
	X	Y			
1	2	3	4	5	6

н2221У	437047,47	1298164,66	Метод спутниковых геодезических измерений (определений)	$M_t = \sqrt{m_0^2 + m_1^2}$	—
н2222У	437044,73	1298170,75	Метод спутниковых геодезических измерений (определений)	$M_t = \sqrt{m_0^2 + m_1^2}$	—
н2223У	437044,58	1298171,07	Метод спутниковых геодезических измерений (определений)	$M_t = \sqrt{m_0^2 + m_1^2}$	—
н2224У	437040,61	1298169,18	Метод спутниковых геодезических измерений (определений)	$M_t = \sqrt{m_0^2 + m_1^2}$	—
н2220У	437040,83	1298168,71	Метод спутниковых геодезических измерений (определений)	$M_t = \sqrt{m_0^2 + m_1^2}$	—
н2219У	437043,63	1298162,86	Метод спутниковых геодезических измерений (определений)	$M_t = \sqrt{m_0^2 + m_1^2}$	—
н2221У	437047,47	1298164,66	Метод спутниковых геодезических измерений (определений)	$M_t = \sqrt{m_0^2 + m_1^2}$	—

2. Сведения о частях границ образуемого земельного участка **40:26:000043:1885:ЗУ1041** :

обозначение земельного участка

Обозначение части границ		Горизонтальное проложение (S), м	Описание прохождения части границ	Сведения о согласовании местоположения границ (согласовано/спорное)
от т.	до т.			
1	2	3	4	5
н2221У	н2222У	6,68	—	—
н2222У	н2223У	0,35	—	—
н2223У	н2224У	4,40	—	—
н2224У	н2220У	0,52	—	—
н2220У	н2219У	6,49	—	—
н2219У	н2221У	4,24	—	—

3. Сведения о характеристиках образуемого земельного участка **40:26:000043:1885:ЗУ1041** :

обозначение земельного участка

№ п/п	Наименование характеристик земельного участка	Значение характеристики
1	2	3
1.	Адрес земельного участка	—
1.1.	Сведения о местоположении земельного участка (при отсутствии адреса) в структурированном в соответствии с федеральной информационной адресной системой виде	а/к "Вега"
1.2.	Дополнительные сведения о местоположении земельного участка	—
2	Категория земель	Земли населенных пунктов
3	Вид (виды) разрешенного использования	Хранение автотранспорта
3.1.	Дополнительные сведения об использовании земельного участка	—
4.	Реестровый номер границ территориальной зоны или в случае отсутствия такого реестрового номера ее индивидуальное обозначение (вид, тип, номер, индекс)	—
5.	Площадь земельного участка ± величина предельной погрешности определения (вычисления) площади (**Р ± ΔР**), **м²**	30±2
6.	Формула, примененная для вычисления предельной погрешности определения площади земельного участка, с подставленными значениями и итоговые (вычисленные) значения (**ΔР**), м2	$\Delta P = 3,5 \cdot M_t \cdot \sqrt{P_{док}} = 3,5 \cdot 0,10 \cdot \sqrt{30} = 2$
7.	Предельный минимальный и максимальный размеры земельного участка (**Рмин и Рмакс), м²**	—
8.	Кадастровый или иной государственный учетный номер (инвентарный) объекта недвижимости, расположенного на образуемом земельном участке	—
9.	Кадастровые номера исходных земельных участков	40:26:000043:1885
9.1.	Кадастровый номер входящего в состав земельного участка, представляющего собой единое землепользование (номер контура многоконтурного земельного участка), преобразование которого осуществляется	—
9.2.	Кадастровые номера земельных участков, исключаемых из состава измененного (исходного) земельного участка, представляющего собой единое землепользование	—
9.3.	Кадастровый или иной государственный учетный номер (инвентарный) объекта недвижимости, расположенного на измененном земельном участке	—
10.	Условный номер земельного участка	—
11	Учетный номер проекта межевания территории	—
12	Дополнительные сведения об образовании земельного участка	—
13	Сведения о земельных участках (землях общего пользования, территории общего пользования), посредством которых обеспечивается доступ	40:26:000043:1885
14.	Иные сведения	—

4. Пояснения к сведениям об образуемом земельном участке **40:26:000043:1885:ЗУ1041** :

обозначение земельного участка

1.	

1. Сведения о характерных точках границ образуемого земельного участка **40:26:000043:1885:ЗУ1042** :

обозначение земельного участка

Система координат МСК-40 Зона № 1

Обозначение характерных точек границ	Координаты, м		Метод определения координат	Формулы, примененные для расчета средней квадратической погрешности определения координат характерных точек границ (M_t), с подставленными в такие формулы значениями и итоговые (вычисленные) значения M_t, м	Описание закрепления точки
	X	Y			
1	2	3	4	5	6
н2225У	437051,54	1298166,47	Метод спутниковых геодезических измерений (определений)	$M_t = \sqrt{m_0^2 + m_1^2}$	—
н2226У	437051,39	1298166,80	Метод спутниковых геодезических измерений (определений)	$M_t = \sqrt{m_0^2 + m_1^2}$	—
н2227У	437048,82	1298172,59	Метод спутниковых геодезических измерений (определений)	$M_t = \sqrt{m_0^2 + m_1^2}$	—
н2222У	437044,73	1298170,75	Метод спутниковых геодезических измерений (определений)	$M_t = \sqrt{m_0^2 + m_1^2}$	—
н2221У	437047,47	1298164,66	Метод спутниковых геодезических измерений (определений)	$M_t = \sqrt{m_0^2 + m_1^2}$	—
н2225У	437051,54	1298166,47	Метод спутниковых геодезических измерений (определений)	$M_t = \sqrt{m_0^2 + m_1^2}$	—

2. Сведения о частях границ образуемого земельного участка **40:26:000043:1885:ЗУ1042** :

обозначение земельного участка

Обозначение части границ		Горизонтальное проложение (S), м	Описание прохождения части границ	Сведения о согласовании местоположения границ (согласовано/спорное)
от т.	до т.			
1	2	3	4	5
н2225У	н2226У	0,36	—	—
н2226У	н2227У	6,33	—	—
н2227У	н2222У	4,48	—	—
н2222У	н2221У	6,68	—	—
н2221У	н2225У	4,45	—	—

3. Сведения о характеристиках образуемого земельного участка **40:26:000043:1885:ЗУ1042** :

обозначение земельного участка

№ п/п	Наименование характеристик земельного участка	Значение характеристики
1	2	3
1.	Адрес земельного участка	—
1.1.	Сведения о местоположении земельного участка (при отсутствии адреса) в структурированном в соответствии с федеральной информационной адресной системой виде	а/к "Вега"
1.2.	Дополнительные сведения о местоположении земельного участка	—
2	Категория земель	Земли населенных пунктов
3	Вид (виды) разрешенного использования	Хранение автотранспорта
3.1.	Дополнительные сведения об использовании земельного участка	—
4.	Реестровый номер границ территориальной зоны или в случае отсутствия такого реестрового номера ее индивидуальное обозначение (вид, тип, номер, индекс)	—
5.	Площадь земельного участка ± величина предельной погрешности определения (вычисления) площади (**Р ± ΔР**), **м²**	30±2
6.	Формула, примененная для вычисления предельной погрешности определения площади земельного участка, с подставленными значениями и итоговые (вычисленные) значения (**ΔР**), м2	$\Delta P = 3,5 \cdot M_t \cdot \sqrt{P_{док}} = 3,5 \cdot 0,10 \cdot \sqrt{30} = 2$
7.	Предельный минимальный и максимальный размеры земельного участка (**Рмин и Рмакс), м²**	—
8.	Кадастровый или иной государственный учетный номер (инвентарный) объекта недвижимости, расположенного на	—

1	2	3
	образуемом земельном участке	
9.	Кадастровые номера исходных земельных участков	40:26:000043:1885
9.1.	Кадастровый номер входящего в состав земельного участка, представляющего собой единое землепользование (номер контура многоконтурного земельного участка), преобразование которого осуществляется	—
9.2.	Кадастровые номера земельных участков, исключаемых из состава измененного (исходного) земельного участка, представляющего собой единое землепользование	—
9.3.	Кадастровый или иной государственный учетный номер (инвентарный) объекта недвижимости, расположенного на измененном земельном участке	—
10.	Условный номер земельного участка	—
11	Учетный номер проекта межевания территории	—
12	Дополнительные сведения об образовании земельного участка	—
13	Сведения о земельных участках (землях общего пользования, территории общего пользования), посредством которых обеспечивается доступ	40:26:000043:1885
14.	Иные сведения	—

4. Пояснения к сведениям об образуемом земельном участке **40:26:000043:1885:ЗУ1042** :

обозначение земельного участка

1.	

1. Сведения о характерных точках границ образуемого земельного участка **40:26:000043:1885:ЗУ1043** :

обозначение земельного участка

Система координат МСК-40 Зона № 1

Обозначение характерных точек границ	Координаты, м		Метод определения координат	Формулы, примененные для расчета средней квадратической погрешности определения координат характерных точек границ (M_t), с подставленными в такие формулы значениями и итоговые (вычисленные) значения M_t, м	Описание закрепления точки
	X	Y			
1	2	3	4	5	6
н2228У	437054,97	1298168,34	Метод спутниковых геодезических измерений (определений)	$M_t = \sqrt{m_0^2 + m_1^2}$	—
н2229У	437052,44	1298174,12	Метод спутниковых геодезических измерений (определений)	$M_t = \sqrt{m_0^2 + m_1^2}$	—
н2227У	437048,82	1298172,59	Метод спутниковых геодезических измерений (определений)	$M_t = \sqrt{m_0^2 + m_1^2}$	—
н2226У	437051,39	1298166,80	Метод спутниковых геодезических измерений (определений)	$M_t = \sqrt{m_0^2 + m_1^2}$	—
н2228У	437054,97	1298168,34	Метод спутниковых геодезических измерений (определений)	$M_t = \sqrt{m_0^2 + m_1^2}$	—

2. Сведения о частях границ образуемого земельного участка **40:26:000043:1885:ЗУ1043** :

обозначение земельного участка

Обозначение части границ		Горизонтальное проложение (S), м	Описание прохождения части границ	Сведения о согласовании местоположения границ (согласовано/спорное)
от т.	до т.			
1	2	3	4	5
н2228У	н2229У	6,31	—	—
н2229У	н2227У	3,93	—	—
н2227У	н2226У	6,33	—	—
н2226У	н2228У	3,90	—	—

3. Сведения о характеристиках образуемого земельного участка **40:26:000043:1885:ЗУ1043** :

обозначение земельного участка

№ п/п	Наименование характеристик земельного участка	Значение характеристики
1	2	3
1.	Адрес земельного участка	—
1.1.	Сведения о местоположении земельного участка (при отсутствии адреса) в структурированном в соответствии с федеральной информационной адресной системой виде	а/к "Вега"

1	2	3
1.2.	Дополнительные сведения о местоположении земельного участка	—
2	Категория земель	Земли населенных пунктов
3	Вид (виды) разрешенного использования	Хранение автотранспорта
3.1.	Дополнительные сведения об использовании земельного участка	—
4.	Реестровый номер границ территориальной зоны или в случае отсутствия такого реестрового номера ее индивидуальное обозначение (вид, тип, номер, индекс)	—
5.	Площадь земельного участка ± величина предельной погрешности определения (вычисления) площади (**Р ± ΔР**), **м²**	25±2
6.	Формула, примененная для вычисления предельной погрешности определения площади земельного участка, с подставленными значениями и итоговые (вычисленные) значения (**ΔР**), м2	$\Delta P = 3,5 \cdot M_t \cdot \sqrt{P_{док}} = 3,5 \cdot 0,10 \cdot \sqrt{25} = 2$
7.	Предельный минимальный и максимальный размеры земельного участка (**Рмин и Рмакс), м²**	—
8.	Кадастровый или иной государственный учетный номер (инвентарный) объекта недвижимости, расположенного на образуемом земельном участке	—
9.	Кадастровые номера исходных земельных участков	40:26:000043:1885
9.1.	Кадастровый номер входящего в состав земельного участка, представляющего собой единое землепользование (номер контура многоконтурного земельного участка), преобразование которого осуществляется	—
9.2.	Кадастровые номера земельных участков, исключаемых из состава измененного (исходного) земельного участка, представляющего собой единое землепользование	—
9.3.	Кадастровый или иной государственный учетный номер (инвентарный) объекта недвижимости, расположенного на измененном земельном участке	—
10.	Условный номер земельного участка	—
11	Учетный номер проекта межевания территории	—
12	Дополнительные сведения об образовании земельного участка	—
13	Сведения о земельных участках (землях общего пользования, территории общего пользования), посредством которых обеспечивается доступ	40:26:000043:1885
14.	Иные сведения	—

4. Пояснения к сведениям об образуемом земельном участке **40:26:000043:1885:ЗУ1043** :

обозначение земельного участка

1.	

1. Сведения о характерных точках границ образуемого земельного участка **40:26:000043:1885:ЗУ1044** :

обозначение земельного участка

Система координат МСК-40 Зона № 1

Обозначение характерных точек границ	Координаты, м		Метод определения координат	Формулы, примененные для расчета средней квадратической погрешности определения координат характерных точек границ (M_t), с подставленными в такие формулы значениями и итоговые (вычисленные) значения M_t, м	Описание закрепления точки
	X	Y			
1	2	3	4	5	6
н2230У	437059,56	1298170,31	Метод спутниковых геодезических измерений (определений)	$M_t = \sqrt{m_0^2 + m_1^2}$	—
н2231У	437057,09	1298175,98	Метод спутниковых геодезических измерений (определений)	$M_t = \sqrt{m_0^2 + m_1^2}$	—
н2229У	437052,44	1298174,12	Метод спутниковых геодезических измерений (определений)	$M_t = \sqrt{m_0^2 + m_1^2}$	—
н2228У	437054,97	1298168,34	Метод спутниковых геодезических измерений (определений)	$M_t = \sqrt{m_0^2 + m_1^2}$	—
н2230У	437059,56	1298170,31	Метод спутниковых геодезических измерений (определений)	$M_t = \sqrt{m_0^2 + m_1^2}$	—

2. Сведения о частях границ образуемого земельного участка **40:26:000043:1885:ЗУ1044** :

обозначение земельного участка

Обозначение части границ		Горизонтальное проложение (S), м	Описание прохождения части границ	Сведения о согласовании местоположения границ (согласовано/спорное)
от т.	до т.			
1	2	3	4	5
н2230У	н2231У	6,18	—	—

н2231У	н2229У	5,01	—	—
н2229У	н2228У	6,31	—	—
н2228У	н2230У	4,99	—	—

3. Сведения о характеристиках образуемого земельного участка **40:26:000043:1885:ЗУ1044** :

обозначение земельного участка

№ п/п	Наименование характеристик земельного участка	Значение характеристики
1	2	3
1.	Адрес земельного участка	—
1.1.	Сведения о местоположении земельного участка (при отсутствии адреса) в структурированном в соответствии с федеральной информационной адресной системой виде	а/к "Вега"
1.2.	Дополнительные сведения о местоположении земельного участка	—
2	Категория земель	Земли населенных пунктов
3	Вид (виды) разрешенного использования	Хранение автотранспорта
3.1.	Дополнительные сведения об использовании земельного участка	—
4.	Реестровый номер границ территориальной зоны или в случае отсутствия такого реестрового номера ее индивидуальное обозначение (вид, тип, номер, индекс)	—
5.	Площадь земельного участка ± величина предельной погрешности определения (вычисления) площади (**Р ± ΔР**), **м²**	31±2
6.	Формула, примененная для вычисления предельной погрешности определения площади земельного участка, с подставленными значениями и итоговые (вычисленные) значения (**ΔР**), м2	$\Delta P = 3,5 \cdot M_t \cdot \sqrt{P_{док}} = 3,5 \cdot 0,10 \cdot \sqrt{31} = 2$
7.	Предельный минимальный и максимальный размеры земельного участка (**Рмин и Рмакс), м²**	—
8.	Кадастровый или иной государственный учетный номер (инвентарный) объекта недвижимости, расположенного на образуемом земельном участке	—
9.	Кадастровые номера исходных земельных участков	40:26:000043:1885
9.1.	Кадастровый номер входящего в состав земельного участка, представляющего собой единое землепользование (номер контура многоконтурного земельного участка), преобразование которого осуществляется	—
9.2.	Кадастровые номера земельных участков, исключаемых из состава измененного (исходного) земельного участка, представляющего собой единое землепользование	—
9.3.	Кадастровый или иной государственный учетный номер (инвентарный) объекта недвижимости, расположенного на измененном земельном участке	—
10.	Условный номер земельного участка	—
11	Учетный номер проекта межевания территории	—
12	Дополнительные сведения об образовании земельного участка	—
13	Сведения о земельных участках (землях общего пользования, территории общего пользования), посредством которых обеспечивается доступ	40:26:000043:1885
14.	Иные сведения	—

4. Пояснения к сведениям об образуемом земельном участке **40:26:000043:1885:ЗУ1044** :

обозначение земельного участка

1.	

1. Сведения о характерных точках границ образуемого земельного участка **40:26:000043:1885:ЗУ1045** :

обозначение земельного участка

Система координат МСК-40 Зона № 1

Обозначение характерных точек границ	Координаты, м		Метод определения координат	Формулы, примененные для расчета средней квадратической погрешности определения координат характерных точек границ (M_t), с подставленными в такие формулы значениями и итоговые (вычисленные) значения M_t, м	Описание закрепления точки
	X	Y			
1	2	3	4	5	6
н2232У	437063,26	1298171,92	Метод спутниковых геодезических измерений (определений)	$M_t = \sqrt{m_0^2 + m_1^2}$	—
н2233У	437060,77	1298177,67	Метод спутниковых геодезических измерений (определений)	$M_t = \sqrt{m_0^2 + m_1^2}$	—
н2231У	437057,09	1298175,98	Метод спутниковых геодезических измерений (определений)	$M_t = \sqrt{m_0^2 + m_1^2}$	—
н2230У	437059,56	1298170,31	Метод спутниковых геодезических измерений (определений)	$M_t = \sqrt{m_0^2 + m_1^2}$	—

н2232У	437063,26	1298171,92	Метод спутниковых геодезических измерений (определений)	$M_t = \sqrt{m_0^2 + m_1^2}$	—

2. Сведения о частях границ образуемого земельного участка **40:26:000043:1885:ЗУ1045** :

обозначение земельного участка

Обозначение части границ		Горизонтальное проложение (S), м	Описание прохождения части границ	Сведения о согласовании местоположения границ (согласовано/спорное)
от т.	до т.			
1	2	3	4	5
н2232У	н2233У	6,27	—	—
н2233У	н2231У	4,05	—	—
н2231У	н2230У	6,18	—	—
н2230У	н2232У	4,04	—	—

3. Сведения о характеристиках образуемого земельного участка **40:26:000043:1885:ЗУ1045** :

обозначение земельного участка

№ п/п	Наименование характеристик земельного участка	Значение характеристики
1	2	3
1.	Адрес земельного участка	—
1.1.	Сведения о местоположении земельного участка (при отсутствии адреса) в структурированном в соответствии с федеральной информационной адресной системой виде	а/к "Вега"
1.2.	Дополнительные сведения о местоположении земельного участка	—
2	Категория земель	Земли населенных пунктов
3	Вид (виды) разрешенного использования	Хранение автотранспорта
3.1.	Дополнительные сведения об использовании земельного участка	—
4.	Реестровый номер границ территориальной зоны или в случае отсутствия такого реестрового номера ее индивидуальное обозначение (вид, тип, номер, индекс)	—
5.	Площадь земельного участка ± величина предельной погрешности определения (вычисления) площади (**Р ± ΔР**), **м²**	25±2
6.	Формула, примененная для вычисления предельной погрешности определения площади земельного участка, с подставленными значениями и итоговые (вычисленные) значения (**ΔР**), м2	$\Delta P = 3,5 \cdot M_t \cdot \sqrt{P_{док}} = 3,5 \cdot 0,10 \cdot \sqrt{25} = 2$
7.	Предельный минимальный и максимальный размеры земельного участка (**Рмин и Рмакс), м²**	—
8.	Кадастровый или иной государственный учетный номер (инвентарный) объекта недвижимости, расположенного на образуемом земельном участке	—
9.	Кадастровые номера исходных земельных участков	40:26:000043:1885
9.1.	Кадастровый номер входящего в состав земельного участка, представляющего собой единое землепользование (номер контура многоконтурного земельного участка), преобразование которого осуществляется	—
9.2.	Кадастровые номера земельных участков, исключаемых из состава измененного (исходного) земельного участка, представляющего собой единое землепользование	—
9.3.	Кадастровый или иной государственный учетный номер (инвентарный) объекта недвижимости, расположенного на измененном земельном участке	—
10.	Условный номер земельного участка	—
11	Учетный номер проекта межевания территории	—
12	Дополнительные сведения об образовании земельного участка	—
13	Сведения о земельных участках (землях общего пользования, территории общего пользования), посредством которых обеспечивается доступ	40:26:000043:1885
14.	Иные сведения	—

4. Пояснения к сведениям об образуемом земельном участке **40:26:000043:1885:ЗУ1045** :

обозначение земельного участка

1.	

1. Сведения о характерных точках границ образуемого земельного участка **40:26:000043:1885:ЗУ1046** :

обозначение земельного участка

Система координат МСК-40 Зона № 1

Обозначение характерных точек границ	Координаты, м		Метод определения координат	Формулы, примененные для расчета средней квадратической погрешности определения координат характерных точек границ (M_t), с подставленными в такие формулы значениями и итоговые (вычисленные) значения M_t, м	Описание закрепления точки
	X	Y			
1	2	3	4	5	6
н2234У	437066,85	1298173,48	Метод спутниковых геодезических измерений (определений)	$M_t = \sqrt{m_0^2 + m_1^2}$	—
н2235У	437064,07	1298179,43	Метод спутниковых геодезических измерений (определений)	$M_t = \sqrt{m_0^2 + m_1^2}$	—
н2236У	437060,69	1298177,85	Метод спутниковых геодезических измерений (определений)	$M_t = \sqrt{m_0^2 + m_1^2}$	—
н2233У	437060,77	1298177,67	Метод спутниковых геодезических измерений (определений)	$M_t = \sqrt{m_0^2 + m_1^2}$	—
н2237У	437063,26	1298171,92	Метод спутниковых геодезических измерений (определений)	$M_t = \sqrt{m_0^2 + m_1^2}$	—
н2234У	437066,85	1298173,48	Метод спутниковых геодезических измерений (определений)	$M_t = \sqrt{m_0^2 + m_1^2}$	—

2. Сведения о частях границ образуемого земельного участка **40:26:000043:1885:ЗУ1046** :

обозначение земельного участка

Обозначение части границ		Горизонтальное проложение (S), м	Описание прохождения части границ	Сведения о согласовании местоположения границ (согласовано/спорное)
от т.	до т.			
1	2	3	4	5
н2234У	н2235У	6,57	—	—
н2235У	н2236У	3,73	—	—
н2236У	н2233У	0,20	—	—
н2233У	н2237У	6,27	—	—
н2237У	н2234У	3,91	—	—

3. Сведения о характеристиках образуемого земельного участка **40:26:000043:1885:ЗУ1046** :

обозначение земельного участка

№ п/п	Наименование характеристик земельного участка	Значение характеристики
1	2	3
1.	Адрес земельного участка	—
1.1.	Сведения о местоположении земельного участка (при отсутствии адреса) в структурированном в соответствии с федеральной информационной адресной системой виде	а/к "Вега"
1.2.	Дополнительные сведения о местоположении земельного участка	—
2	Категория земель	Земли населенных пунктов
3	Вид (виды) разрешенного использования	Хранение автотранспорта
3.1.	Дополнительные сведения об использовании земельного участка	—
4.	Реестровый номер границ территориальной зоны или в случае отсутствия такого реестрового номера ее индивидуальное обозначение (вид, тип, номер, индекс)	—
5.	Площадь земельного участка ± величина предельной погрешности определения (вычисления) площади (**Р ± ΔР**), **м²**	25±2
6.	Формула, примененная для вычисления предельной погрешности определения площади земельного участка, с подставленными значениями и итоговые (вычисленные) значения (**ΔР**), м2	$\Delta P = 3,5 \cdot M_t \cdot \sqrt{P_{док}} = 3,5 \cdot 0,10 \cdot \sqrt{25} = 2$
7.	Предельный минимальный и максимальный размеры земельного участка (**Рмин и Рмакс), м²**	—
8.	Кадастровый или иной государственный учетный номер (инвентарный) объекта недвижимости, расположенного на образуемом земельном участке	—
9.	Кадастровые номера исходных земельных участков	40:26:000043:1885
9.1.	Кадастровый номер входящего в состав земельного участка, представляющего собой единое землепользование (номер контура многоконтурного земельного участка), преобразование которого осуществляется	—
9.2.	Кадастровые номера земельных участков, исключаемых из состава измененного (исходного) земельного участка, представляющего собой единое землепользование	—
9.3.	Кадастровый или иной государственный учетный номер (инвентарный) объекта недвижимости, расположенного на измененном земельном участке	—
10.	Условный номер земельного участка	—

1	2	3
11	Учетный номер проекта межевания территории	—
12	Дополнительные сведения об образовании земельного участка	—
13	Сведения о земельных участках (землях общего пользования, территории общего пользования), посредством которых обеспечивается доступ	40:26:000043:1885
14.	Иные сведения	—

4. Пояснения к сведениям об образуемом земельном участке **40:26:000043:1885:ЗУ1046** :

обозначение земельного участка

1.	

1. Сведения о характерных точках границ образуемого земельного участка **40:26:000043:1885:ЗУ1047** :

обозначение земельного участка

Система координат МСК-40 Зона № 1

Обозначение характерных точек границ	Координаты, м		Метод определения координат	Формулы, примененные для расчета средней квадратической погрешности определения координат характерных точек границ (M_t), с подставленными в такие формулы значениями и итоговые (вычисленные) значения M_t, м	Описание закрепления точки
	X	Y			
1	2	3	4	5	6
н2238У	437071,31	1298175,46	Метод спутниковых геодезических измерений (определений)	$M_t = \sqrt{m_0^2 + m_1^2}$	—
н2239У	437068,68	1298181,46	Метод спутниковых геодезических измерений (определений)	$M_t = \sqrt{m_0^2 + m_1^2}$	—
н2235У	437064,07	1298179,43	Метод спутниковых геодезических измерений (определений)	$M_t = \sqrt{m_0^2 + m_1^2}$	—
н2234У	437066,85	1298173,48	Метод спутниковых геодезических измерений (определений)	$M_t = \sqrt{m_0^2 + m_1^2}$	—
н2238У	437071,31	1298175,46	Метод спутниковых геодезических измерений (определений)	$M_t = \sqrt{m_0^2 + m_1^2}$	—

2. Сведения о частях границ образуемого земельного участка **40:26:000043:1885:ЗУ1047** :

обозначение земельного участка

Обозначение части границ		Горизонтальное проложение (S), м	Описание прохождения части границ	Сведения о согласовании местоположения границ (согласовано/спорное)
от т.	до т.			
1	2	3	4	5
н2238У	н2239У	6,55	—	—
н2239У	н2235У	5,04	—	—
н2235У	н2234У	6,57	—	—
н2234У	н2238У	4,88	—	—

3. Сведения о характеристиках образуемого земельного участка **40:26:000043:1885:ЗУ1047** :

обозначение земельного участка

№ п/п	Наименование характеристик земельного участка	Значение характеристики
1	2	3
1.	Адрес земельного участка	—
1.1.	Сведения о местоположении земельного участка (при отсутствии адреса) в структурированном в соответствии с федеральной информационной адресной системой виде	а/к "Вега"
1.2.	Дополнительные сведения о местоположении земельного участка	—
2	Категория земель	Земли населенных пунктов
3	Вид (виды) разрешенного использования	Хранение автотранспорта
3.1.	Дополнительные сведения об использовании земельного участка	—
4.	Реестровый номер границ территориальной зоны или в случае отсутствия такого реестрового номера ее индивидуальное обозначение (вид, тип, номер, индекс)	—
5.	Площадь земельного участка ± величина предельной погрешности определения (вычисления) площади (**Р ± ΔР**), **м²**	33±2
6.	Формула, примененная для вычисления предельной погрешности определения площади земельного участка, с	$\Delta P = 3,5 \cdot M_t \cdot \sqrt{P_{док}} = 3,5 \cdot 0,10 \cdot \sqrt{33} = 2$

1	2	3
	подставленными значениями и итоговые (вычисленные) значения (**ΔР**), м2	
7.	Предельный минимальный и максимальный размеры земельного участка (**Рмин и Рмакс), м²**	—
8.	Кадастровый или иной государственный учетный номер (инвентарный) объекта недвижимости, расположенного на образуемом земельном участке	—
9.	Кадастровые номера исходных земельных участков	40:26:000043:1885
9.1.	Кадастровый номер входящего в состав земельного участка, представляющего собой единое землепользование (номер контура многоконтурного земельного участка), преобразование которого осуществляется	—
9.2.	Кадастровые номера земельных участков, исключаемых из состава измененного (исходного) земельного участка, представляющего собой единое землепользование	—
9.3.	Кадастровый или иной государственный учетный номер (инвентарный) объекта недвижимости, расположенного на измененном земельном участке	—
10.	Условный номер земельного участка	—
11	Учетный номер проекта межевания территории	—
12	Дополнительные сведения об образовании земельного участка	—
13	Сведения о земельных участках (землях общего пользования, территории общего пользования), посредством которых обеспечивается доступ	40:26:000043:1885
14.	Иные сведения	—

4. Пояснения к сведениям об образуемом земельном участке **40:26:000043:1885:ЗУ1047** :

обозначение земельного участка

1.	

1. Сведения о характерных точках границ образуемого земельного участка **40:26:000043:1885:ЗУ1048** :

обозначение земельного участка

Система координат МСК-40

Зона № 1

Обозначение характерных точек границ	Координаты, м		Метод определения координат	Формулы, примененные для расчета средней квадратической погрешности определения координат характерных точек границ (M_t), с подставленными в такие формулы значениями и итоговые (вычисленные) значения M_t, м	Описание закрепления точки
	X	Y			
1	2	3	4	5	6
н2240У	437074,87	1298177,26	Метод спутниковых геодезических измерений (определений)	$M_t = \sqrt{m_0^2 + m_1^2}$	—
н2241У	437072,08	1298183,09	Метод спутниковых геодезических измерений (определений)	$M_t = \sqrt{m_0^2 + m_1^2}$	—
н2239У	437068,68	1298181,46	Метод спутниковых геодезических измерений (определений)	$M_t = \sqrt{m_0^2 + m_1^2}$	—
н2238У	437071,31	1298175,46	Метод спутниковых геодезических измерений (определений)	$M_t = \sqrt{m_0^2 + m_1^2}$	—
н2240У	437074,87	1298177,26	Метод спутниковых геодезических измерений (определений)	$M_t = \sqrt{m_0^2 + m_1^2}$	—

2. Сведения о частях границ образуемого земельного участка **40:26:000043:1885:ЗУ1048** :

обозначение земельного участка

Обозначение части границ		Горизонтальное проложение (S), м	Описание прохождения части границ	Сведения о согласовании местоположения границ (согласовано/спорное)
от т.	до т.			
1	2	3	4	5
н2240У	н2241У	6,46	—	—
н2241У	н2239У	3,77	—	—
н2239У	н2238У	6,55	—	—
н2238У	н2240У	3,99	—	—

3. Сведения о характеристиках образуемого земельного участка **40:26:000043:1885:ЗУ1048** :

обозначение земельного участка

№ п/п	Наименование характеристик земельного участка	Значение характеристики
1	2	3

1	2	3
1.	Адрес земельного участка	—
1.1.	Сведения о местоположении земельного участка (при отсутствии адреса) в структурированном в соответствии с федеральной информационной адресной системой виде	а/к "Вега"
1.2.	Дополнительные сведения о местоположении земельного участка	—
2	Категория земель	Земли населенных пунктов
3	Вид (виды) разрешенного использования	Хранение автотранспорта
3.1.	Дополнительные сведения об использовании земельного участка	—
4.	Реестровый номер границ территориальной зоны или в случае отсутствия такого реестрового номера ее индивидуальное обозначение (вид, тип, номер, индекс)	—
5.	Площадь земельного участка ± величина предельной погрешности определения (вычисления) площади (**Р ± ΔР**), **м²**	25±2
6.	Формула, примененная для вычисления предельной погрешности определения площади земельного участка, с подставленными значениями и итоговые (вычисленные) значения (**ΔР**), м2	$\Delta P = 3,5 \cdot M_t \cdot \sqrt{P_{док}} = 3,5 \cdot 0,10 \cdot \sqrt{25} = 2$
7.	Предельный минимальный и максимальный размеры земельного участка (**Рмин и Рмакс), м²**	—
8.	Кадастровый или иной государственный учетный номер (инвентарный) объекта недвижимости, расположенного на образуемом земельном участке	—
9.	Кадастровые номера исходных земельных участков	40:26:000043:1885
9.1.	Кадастровый номер входящего в состав земельного участка, представляющего собой единое землепользование (номер контура многоконтурного земельного участка), преобразование которого осуществляется	—
9.2.	Кадастровые номера земельных участков, исключаемых из состава измененного (исходного) земельного участка, представляющего собой единое землепользование	—
9.3.	Кадастровый или иной государственный учетный номер (инвентарный) объекта недвижимости, расположенного на измененном земельном участке	—
10.	Условный номер земельного участка	—
11	Учетный номер проекта межевания территории	—
12	Дополнительные сведения об образовании земельного участка	—
13	Сведения о земельных участках (землях общего пользования, территории общего пользования), посредством которых обеспечивается доступ	40:26:000043:1885
14.	Иные сведения	—

4. Пояснения к сведениям об образуемом земельном участке **40:26:000043:1885:ЗУ1048** **:**

обозначение земельного участка

1.	

1. Сведения о характерных точках границ образуемого земельного участка **40:26:000043:1885:ЗУ1049** **:**

обозначение земельного участка

Система координат МСК-40 Зона № 1

Обозначение характерных точек границ	Координаты, м		Метод определения координат	Формулы, примененные для расчета средней квадратической погрешности определения координат характерных точек границ (M_t), с подставленными в такие формулы значениями и итоговые (вычисленные) значения M_t, м	Описание закрепления точки
	X	Y			
1	2	3	4	5	6
н2242У	437078,68	1298178,91	Метод спутниковых геодезических измерений (определений)	$M_t = \sqrt{m_0^2 + m_1^2}$	—
н2243У	437076,06	1298184,96	Метод спутниковых геодезических измерений (определений)	$M_t = \sqrt{m_0^2 + m_1^2}$	—
н2241У	437072,08	1298183,09	Метод спутниковых геодезических измерений (определений)	$M_t = \sqrt{m_0^2 + m_1^2}$	—
н2240У	437074,87	1298177,26	Метод спутниковых геодезических измерений (определений)	$M_t = \sqrt{m_0^2 + m_1^2}$	—
н2242У	437078,68	1298178,91	Метод спутниковых геодезических измерений (определений)	$M_t = \sqrt{m_0^2 + m_1^2}$	—

2. Сведения о частях границ образуемого земельного участка **40:26:000043:1885:ЗУ1049** :

обозначение земельного участка

Обозначение части границ		Горизонтальное проложение (S), м	Описание прохождения части границ	Сведения о согласовании местоположения границ (согласовано/спорное)
от т.	до т.			
1	2	3	4	5
н2242У	н2243У	6,59	—	—
н2243У	н2241У	4,40	—	—
н2241У	н2240У	6,46	—	—
н2240У	н2242У	4,15	—	—

3. Сведения о характеристиках образуемого земельного участка **40:26:000043:1885:ЗУ1049** :

обозначение земельного участка

№ п/п	Наименование характеристик земельного участка	Значение характеристики
1	2	3
1.	Адрес земельного участка	—
1.1.	Сведения о местоположении земельного участка (при отсутствии адреса) в структурированном в соответствии с федеральной информационной адресной системой виде	а/к "Вега"
1.2.	Дополнительные сведения о местоположении земельного участка	—
2	Категория земель	Земли населенных пунктов
3	Вид (виды) разрешенного использования	Хранение автотранспорта
3.1.	Дополнительные сведения об использовании земельного участка	—
4.	Реестровый номер границ территориальной зоны или в случае отсутствия такого реестрового номера ее индивидуальное обозначение (вид, тип, номер, индекс)	—
5.	Площадь земельного участка ± величина предельной погрешности определения (вычисления) площади (**Р ± ΔР**), **м²**	28±2
6.	Формула, примененная для вычисления предельной погрешности определения площади земельного участка, с подставленными значениями и итоговые (вычисленные) значения (**ΔР**), м2	$\Delta P = 3,5 \cdot M_t \cdot \sqrt{P_{док}} = 3,5 \cdot 0,10 \cdot \sqrt{28} = 2$
7.	Предельный минимальный и максимальный размеры земельного участка (**Рмин и Рмакс), м²**	—
8.	Кадастровый или иной государственный учетный номер (инвентарный) объекта недвижимости, расположенного на образуемом земельном участке	—
9.	Кадастровые номера исходных земельных участков	40:26:000043:1885
9.1.	Кадастровый номер входящего в состав земельного участка, представляющего собой единое землепользование (номер контура многоконтурного земельного участка), преобразование которого осуществляется	—
9.2.	Кадастровые номера земельных участков, исключаемых из состава измененного (исходного) земельного участка, представляющего собой единое землепользование	—
9.3.	Кадастровый или иной государственный учетный номер (инвентарный) объекта недвижимости, расположенного на измененном земельном участке	—
10.	Условный номер земельного участка	—
11	Учетный номер проекта межевания территории	—
12	Дополнительные сведения об образовании земельного участка	—
13	Сведения о земельных участках (землях общего пользования, территории общего пользования), посредством которых обеспечивается доступ	40:26:000043:1885
14.	Иные сведения	—

4. Пояснения к сведениям об образуемом земельном участке **40:26:000043:1885:ЗУ1049** :

обозначение земельного участка

1.	

1. Сведения о характерных точках границ образуемого земельного участка **40:26:000043:1885:ЗУ1050** :

обозначение земельного участка

Система координат МСК-40 Зона № 1

Обозначение характерных точек границ	Координаты, м		Метод определения координат	Формулы, примененные для расчета средней квадратической погрешности определения координат характерных точек границ (M_t), с подставленными в такие формулы значениями и итоговые (вычисленные) значения M_t, м	Описание закрепления точки
	X	Y			
1	2	3	4	5	6

н2244У	437082,08	1298180,41	Метод спутниковых геодезических измерений (определений)	$M_t = \sqrt{m_0^2 + m_1^2}$	—
н2245У	437079,36	1298186,49	Метод спутниковых геодезических измерений (определений)	$M_t = \sqrt{m_0^2 + m_1^2}$	—
н2243У	437076,06	1298184,96	Метод спутниковых геодезических измерений (определений)	$M_t = \sqrt{m_0^2 + m_1^2}$	—
н2242У	437078,68	1298178,91	Метод спутниковых геодезических измерений (определений)	$M_t = \sqrt{m_0^2 + m_1^2}$	—
н2244У	437082,08	1298180,41	Метод спутниковых геодезических измерений (определений)	$M_t = \sqrt{m_0^2 + m_1^2}$	—

2. Сведения о частях границ образуемого земельного участка **40:26:000043:1885:ЗУ1050** :

обозначение земельного участка

Обозначение части границ		Горизонтальное проложение (S), м	Описание прохождения части границ	Сведения о согласовании местоположения границ (согласовано/спорное)
от т.	до т.			
1	2	3	4	5
н2244У	н2245У	6,66	—	—
н2245У	н2243У	3,64	—	—
н2243У	н2242У	6,59	—	—
н2242У	н2244У	3,72	—	—

3. Сведения о характеристиках образуемого земельного участка **40:26:000043:1885:ЗУ1050** :

обозначение земельного участка

№ п/п	Наименование характеристик земельного участка	Значение характеристики
1	2	3
1.	Адрес земельного участка	—
1.1.	Сведения о местоположении земельного участка (при отсутствии адреса) в структурированном в соответствии с федеральной информационной адресной системой виде	а/к "Вега"
1.2.	Дополнительные сведения о местоположении земельного участка	—
2	Категория земель	Земли населенных пунктов
3	Вид (виды) разрешенного использования	Хранение автотранспорта
3.1.	Дополнительные сведения об использовании земельного участка	—
4.	Реестровый номер границ территориальной зоны или в случае отсутствия такого реестрового номера ее индивидуальное обозначение (вид, тип, номер, индекс)	—
5.	Площадь земельного участка ± величина предельной погрешности определения (вычисления) площади (**Р ± ΔР**), **м²**	24±2
6.	Формула, примененная для вычисления предельной погрешности определения площади земельного участка, с подставленными значениями и итоговые (вычисленные) значения (**ΔР**), м2	$\Delta P = 3,5 \cdot M_t \cdot \sqrt{P_{док}} = 3,5 \cdot 0,10 \cdot \sqrt{24} = 2$
7.	Предельный минимальный и максимальный размеры земельного участка (**Рмин и Рмакс), м²**	—
8.	Кадастровый или иной государственный учетный номер (инвентарный) объекта недвижимости, расположенного на образуемом земельном участке	—
9.	Кадастровые номера исходных земельных участков	40:26:000043:1885
9.1.	Кадастровый номер входящего в состав земельного участка, представляющего собой единое землепользование (номер контура многоконтурного земельного участка), преобразование которого осуществляется	—
9.2.	Кадастровые номера земельных участков, исключаемых из состава измененного (исходного) земельного участка, представляющего собой единое землепользование	—
9.3.	Кадастровый или иной государственный учетный номер (инвентарный) объекта недвижимости, расположенного на измененном земельном участке	—
10.	Условный номер земельного участка	—
11	Учетный номер проекта межевания территории	—
12	Дополнительные сведения об образовании земельного участка	—
13	Сведения о земельных участках (землях общего пользования, территории общего пользования), посредством которых обеспечивается доступ	40:26:000043:1885
14.	Иные сведения	—

4. Пояснения к сведениям об образуемом земельном участке **40:26:000043:1885:ЗУ1050** :

обозначение земельного участка

1.	

1. Сведения о характерных точках границ образуемого земельного участка **40:26:000043:1885:ЗУ1051** :

обозначение земельного участка

Зона № 1

Система координат МСК-40

Обозначение характерных точек границ	Координаты, м		Метод определения координат	Формулы, примененные для расчета средней квадратической погрешности определения координат характерных точек границ (M_t), с подставленными в такие формулы значениями и итоговые (вычисленные) значения M_t, м	Описание закрепления точки
	X	Y			
1	2	3	4	5	6
н2246У	437086,02	1298184,45	Метод спутниковых геодезических измерений (определений)	$M_t = \sqrt{m_0^2 + m_1^2}$	—
н2247У	437085,82	1298185,26	Метод спутниковых геодезических измерений (определений)	$M_t = \sqrt{m_0^2 + m_1^2}$	—
н2248У	437084,38	1298191,03	Метод спутниковых геодезических измерений (определений)	$M_t = \sqrt{m_0^2 + m_1^2}$	—
н2249У	437078,30	1298189,00	Метод спутниковых геодезических измерений (определений)	$M_t = \sqrt{m_0^2 + m_1^2}$	—
н2245У	437079,36	1298186,49	Метод спутниковых геодезических измерений (определений)	$M_t = \sqrt{m_0^2 + m_1^2}$	—
н2244У	437082,08	1298180,41	Метод спутниковых геодезических измерений (определений)	$M_t = \sqrt{m_0^2 + m_1^2}$	—
н2246У	437086,02	1298184,45	Метод спутниковых геодезических измерений (определений)	$M_t = \sqrt{m_0^2 + m_1^2}$	—

2. Сведения о частях границ образуемого земельного участка **40:26:000043:1885:ЗУ1051** :

обозначение земельного участка

Обозначение части границ		Горизонтальное проложение (S), м	Описание прохождения части границ	Сведения о согласовании местоположения границ (согласовано/спорное)
от т.	до т.			
1	2	3	4	5
н2246У	н2247У	0,83	—	—
н2247У	н2248У	5,95	—	—
н2248У	н2249У	6,41	—	—
н2249У	н2245У	2,72	—	—
н2245У	н2244У	6,66	—	—
н2244У	н2246У	5,64	—	—

3. Сведения о характеристиках образуемого земельного участка **40:26:000043:1885:ЗУ1051** :

обозначение земельного участка

№ п/п	Наименование характеристик земельного участка	Значение характеристики
1	2	3
1.	Адрес земельного участка	—
1.1.	Сведения о местоположении земельного участка (при отсутствии адреса) в структурированном в соответствии с федеральной информационной адресной системой виде	а/к "Вега"
1.2.	Дополнительные сведения о местоположении земельного участка	—
2	Категория земель	Земли населенных пунктов
3	Вид (виды) разрешенного использования	Хранение автотранспорта
3.1.	Дополнительные сведения об использовании земельного участка	—
4.	Реестровый номер границ территориальной зоны или в случае отсутствия такого реестрового номера ее индивидуальное обозначение (вид, тип, номер, индекс)	—
5.	Площадь земельного участка ± величина предельной погрешности определения (вычисления) площади (**Р ± ΔР**), **м²**	46±2
6.	Формула, примененная для вычисления предельной погрешности определения площади земельного участка, с подставленными значениями и итоговые (вычисленные) значения (**ΔР**), м2	$\Delta P = 3,5 \cdot M_t \cdot \sqrt{P_{док}} = 3,5 \cdot 0,10 \cdot \sqrt{46} = 2$
7.	Предельный минимальный и максимальный размеры земельного участка (**Рмин и Рмакс**), **м²**	—
8.	Кадастровый или иной государственный учетный номер (инвентарный) объекта недвижимости, расположенного на образуемом земельном участке	—
9.	Кадастровые номера исходных земельных участков	40:26:000043:1885

1	2	3
9.1.	Кадастровый номер входящего в состав земельного участка, представляющего собой единое землепользование (номер контура многоконтурного земельного участка), преобразование которого осуществляется	—
9.2.	Кадастровые номера земельных участков, исключаемых из состава измененного (исходного) земельного участка, представляющего собой единое землепользование	—
9.3.	Кадастровый или иной государственный учетный номер (инвентарный) объекта недвижимости, расположенного на измененном земельном участке	—
10.	Условный номер земельного участка	—
11	Учетный номер проекта межевания территории	—
12	Дополнительные сведения об образовании земельного участка	—
13	Сведения о земельных участках (землях общего пользования, территории общего пользования), посредством которых обеспечивается доступ	40:26:000043:1885
14.	Иные сведения	—

4. Пояснения к сведениям об образуемом земельном участке **40:26:000043:1885:ЗУ1051** :

обозначение земельного участка

1.	

1. Сведения о характерных точках границ образуемого земельного участка **40:26:000043:1885:ЗУ1052** :

обозначение земельного участка

Система координат МСК-40 Зона № 1

Обозначение характерных точек границ	Координаты, м		Метод определения координат	Формулы, примененные для расчета средней квадратической погрешности определения координат характерных точек границ (M_t), с подставленными в такие формулы значениями и итоговые (вычисленные) значения M_t, м	Описание закрепления точки
	X	Y			
1	2	3	4	5	6
н2247У	437085,82	1298185,26	Метод спутниковых геодезических измерений (определений)	$M_t = \sqrt{m_0^2 + m_1^2}$	—
н2250У	437090,08	1298186,12	Метод спутниковых геодезических измерений (определений)	$M_t = \sqrt{m_0^2 + m_1^2}$	—
н2251У	437088,79	1298192,43	Метод спутниковых геодезических измерений (определений)	$M_t = \sqrt{m_0^2 + m_1^2}$	—
н2252У	437084,26	1298191,46	Метод спутниковых геодезических измерений (определений)	$M_t = \sqrt{m_0^2 + m_1^2}$	—
н2248У	437084,38	1298191,03	Метод спутниковых геодезических измерений (определений)	$M_t = \sqrt{m_0^2 + m_1^2}$	—
н2247У	437085,82	1298185,26	Метод спутниковых геодезических измерений (определений)	$M_t = \sqrt{m_0^2 + m_1^2}$	—

2. Сведения о частях границ образуемого земельного участка **40:26:000043:1885:ЗУ1052** :

обозначение земельного участка

Обозначение части границ		Горизонтальное проложение (S), м	Описание прохождения части границ	Сведения о согласовании местоположения границ (согласовано/спорное)
от т.	до т.			
1	2	3	4	5
н2247У	н2250У	4,35	—	—
н2250У	н2251У	6,44	—	—
н2251У	н2252У	4,63	—	—
н2252У	н2248У	0,45	—	—
н2248У	н2247У	5,95	—	—

3. Сведения о характеристиках образуемого земельного участка **40:26:000043:1885:ЗУ1052** :

обозначение земельного участка

№ п/п	Наименование характеристик земельного участка	Значение характеристики
1	2	3
1.	Адрес земельного участка	—

1	2	3
1.1.	Сведения о местоположении земельного участка (при отсутствии адреса) в структурированном в соответствии с федеральной информационной адресной системой виде	а/к "Вега"
1.2.	Дополнительные сведения о местоположении земельного участка	—
2	Категория земель	Земли населенных пунктов
3	Вид (виды) разрешенного использования	Хранение автотранспорта
3.1.	Дополнительные сведения об использовании земельного участка	—
4.	Реестровый номер границ территориальной зоны или в случае отсутствия такого реестрового номера ее индивидуальное обозначение (вид, тип, номер, индекс)	—
5.	Площадь земельного участка ± величина предельной погрешности определения (вычисления) площади (**Р ± ΔР**), **м²**	29±2
6.	Формула, примененная для вычисления предельной погрешности определения площади земельного участка, с подставленными значениями и итоговые (вычисленные) значения (**ΔР**), м2	$\Delta P = 3,5 \cdot M_t \cdot \sqrt{P_{док}} = 3,5 \cdot 0,10 \cdot \sqrt{29} = 2$
7.	Предельный минимальный и максимальный размеры земельного участка (**Рмин и Рмакс), м²**	—
8.	Кадастровый или иной государственный учетный номер (инвентарный) объекта недвижимости, расположенного на образуемом земельном участке	—
9.	Кадастровые номера исходных земельных участков	40:26:000043:1885
9.1.	Кадастровый номер входящего в состав земельного участка, представляющего собой единое землепользование (номер контура многоконтурного земельного участка), преобразование которого осуществляется	—
9.2.	Кадастровые номера земельных участков, исключаемых из состава измененного (исходного) земельного участка, представляющего собой единое землепользование	—
9.3.	Кадастровый или иной государственный учетный номер (инвентарный) объекта недвижимости, расположенного на измененном земельном участке	—
10.	Условный номер земельного участка	—
11	Учетный номер проекта межевания территории	—
12	Дополнительные сведения об образовании земельного участка	—
13	Сведения о земельных участках (землях общего пользования, территории общего пользования), посредством которых обеспечивается доступ	40:26:000043:1885
14.	Иные сведения	—

4. Пояснения к сведениям об образуемом земельном участке **40:26:000043:1885:ЗУ1052** **:**

обозначение земельного участка

1.	

1. Сведения о характерных точках границ образуемого земельного участка **40:26:000043:1885:ЗУ1053** **:**

обозначение земельного участка

Система координат МСК-40

Зона № 1

Обозначение характерных точек границ	Координаты, м		Метод определения координат	Формулы, примененные для расчета средней квадратической погрешности определения координат характерных точек границ (M_t), с подставленными в такие формулы значениями и итоговые (вычисленные) значения M_t, м	Описание закрепления точки
	X	Y			
1	2	3	4	5	6
н2253У	437090,28	1298185,10	Метод спутниковых геодезических измерений (определений)	$M_t = \sqrt{m_0^2 + m_1^2}$	—
н2254У	437094,46	1298185,64	Метод спутниковых геодезических измерений (определений)	$M_t = \sqrt{m_0^2 + m_1^2}$	—
н2255У	437093,46	1298191,95	Метод спутниковых геодезических измерений (определений)	$M_t = \sqrt{m_0^2 + m_1^2}$	—
н2256У	437093,24	1298193,34	Метод спутниковых геодезических измерений (определений)	$M_t = \sqrt{m_0^2 + m_1^2}$	—
н2251У	437088,79	1298192,43	Метод спутниковых геодезических измерений (определений)	$M_t = \sqrt{m_0^2 + m_1^2}$	—
н2250У	437090,08	1298186,12	Метод спутниковых геодезических измерений (определений)	$M_t = \sqrt{m_0^2 + m_1^2}$	—
н2253У	437090,28	1298185,10	Метод спутниковых геодезических измерений (определений)	$M_t = \sqrt{m_0^2 + m_1^2}$	—

2. Сведения о частях границ образуемого земельного участка **40:26:000043:1885:ЗУ1053** :

обозначение земельного участка

Обозначение части границ		Горизонтальное проложение (S), м	Описание прохождения части границ	Сведения о согласовании местоположения границ (согласовано/спорное)
от т.	до т.			
1	2	3	4	5
н2253У	н2254У	4,21	—	—
н2254У	н2255У	6,39	—	—
н2255У	н2256У	1,41	—	—
н2256У	н2251У	4,54	—	—
н2251У	н2250У	6,44	—	—
н2250У	н2253У	1,04	—	—

3. Сведения о характеристиках образуемого земельного участка **40:26:000043:1885:ЗУ1053** :

обозначение земельного участка

№ п/п	Наименование характеристик земельного участка	Значение характеристики
1	2	3
1.	Адрес земельного участка	—
1.1.	Сведения о местоположении земельного участка (при отсутствии адреса) в структурированном в соответствии с федеральной информационной адресной системой виде	а/к "Вега"
1.2.	Дополнительные сведения о местоположении земельного участка	—
2	Категория земель	Земли населенных пунктов
3	Вид (виды) разрешенного использования	Хранение автотранспорта
3.1.	Дополнительные сведения об использовании земельного участка	—
4.	Реестровый номер границ территориальной зоны или в случае отсутствия такого реестрового номера ее индивидуальное обозначение (вид, тип, номер, индекс)	—
5.	Площадь земельного участка ± величина предельной погрешности определения (вычисления) площади (**Р ± ΔР**), **м²**	33±2
6.	Формула, примененная для вычисления предельной погрешности определения площади земельного участка, с подставленными значениями и итоговые (вычисленные) значения (**ΔР**), м2	$\Delta P = 3,5 \cdot M_t \cdot \sqrt{P_{док}} = 3,5 \cdot 0,10 \cdot \sqrt{33} = 2$
7.	Предельный минимальный и максимальный размеры земельного участка (**Рмин и Рмакс), м²**	—
8.	Кадастровый или иной государственный учетный номер (инвентарный) объекта недвижимости, расположенного на образуемом земельном участке	—
9.	Кадастровые номера исходных земельных участков	40:26:000043:1885
9.1.	Кадастровый номер входящего в состав земельного участка, представляющего собой единое землепользование (номер контура многоконтурного земельного участка), преобразование которого осуществляется	—
9.2.	Кадастровые номера земельных участков, исключаемых из состава измененного (исходного) земельного участка, представляющего собой единое землепользование	—
9.3.	Кадастровый или иной государственный учетный номер (инвентарный) объекта недвижимости, расположенного на измененном земельном участке	—
10.	Условный номер земельного участка	—
11	Учетный номер проекта межевания территории	—
12	Дополнительные сведения об образовании земельного участка	—
13	Сведения о земельных участках (землях общего пользования, территории общего пользования), посредством которых обеспечивается доступ	40:26:000043:1885
14.	Иные сведения	—

4. Пояснения к сведениям об образуемом земельном участке **40:26:000043:1885:ЗУ1053** :

обозначение земельного участка

1.	

1. Сведения о характерных точках границ образуемого земельного участка **40:26:000043:1885:ЗУ1054** :

обозначение земельного участка

Система координат МСК-40 Зона № 1

Обозначение характерных точек границ	Координаты, м		Метод определения координат	Формулы, примененные для расчета средней квадратической погрешности определения координат характерных точек границ (M_t), с подставленными в такие формулы значениями и итоговые (вычисленные) значения M_t, м	Описание закрепления точки
	X	Y			

1	2	3	4	5	6
н2257У	437099,03	1298186,52	Метод спутниковых геодезических измерений (определений)	$M_t = \sqrt{m_0^2 + m_1^2}$	—
н2258У	437097,81	1298192,81	Метод спутниковых геодезических измерений (определений)	$M_t = \sqrt{m_0^2 + m_1^2}$	—
н2255У	437093,46	1298191,95	Метод спутниковых геодезических измерений (определений)	$M_t = \sqrt{m_0^2 + m_1^2}$	—
н2254У	437094,46	1298185,64	Метод спутниковых геодезических измерений (определений)	$M_t = \sqrt{m_0^2 + m_1^2}$	—
н2257У	437099,03	1298186,52	Метод спутниковых геодезических измерений (определений)	$M_t = \sqrt{m_0^2 + m_1^2}$	—

2. Сведения о частях границ образуемого земельного участка **40:26:000043:1885:ЗУ1054** :

обозначение земельного участка

Обозначение части границ		Горизонтальное проложение (S), м	Описание прохождения части границ	Сведения о согласовании местоположения границ (согласовано/спорное)
от т.	до т.			
1	2	3	4	5
н2257У	н2258У	6,41	—	—
н2258У	н2255У	4,43	—	—
н2255У	н2254У	6,39	—	—
н2254У	н2257У	4,65	—	—

3. Сведения о характеристиках образуемого земельного участка **40:26:000043:1885:ЗУ1054** :

обозначение земельного участка

№ п/п	Наименование характеристик земельного участка	Значение характеристики
1	2	3
1.	Адрес земельного участка	—
1.1.	Сведения о местоположении земельного участка (при отсутствии адреса) в структурированном в соответствии с федеральной информационной адресной системой виде	а/к "Вега"
1.2.	Дополнительные сведения о местоположении земельного участка	—
2	Категория земель	Земли населенных пунктов
3	Вид (виды) разрешенного использования	Хранение автотранспорта
3.1.	Дополнительные сведения об использовании земельного участка	—
4.	Реестровый номер границ территориальной зоны или в случае отсутствия такого реестрового номера ее индивидуальное обозначение (вид, тип, номер, индекс)	—
5.	Площадь земельного участка ± величина предельной погрешности определения (вычисления) площади (**Р ± ΔР**), **м²**	29±2
6.	Формула, примененная для вычисления предельной погрешности определения площади земельного участка, с подставленными значениями и итоговые (вычисленные) значения (**ΔР**), м2	$\Delta P = 3,5 \cdot M_t \cdot \sqrt{P_{док}} = 3,5 \cdot 0,10 \cdot \sqrt{29} = 2$
7.	Предельный минимальный и максимальный размеры земельного участка (**Рмин и Рмакс), м²**	—
8.	Кадастровый или иной государственный учетный номер (инвентарный) объекта недвижимости, расположенного на образуемом земельном участке	—
9.	Кадастровые номера исходных земельных участков	40:26:000043:1885
9.1.	Кадастровый номер входящего в состав земельного участка, представляющего собой единое землепользование (номер контура многоконтурного земельного участка), преобразование которого осуществляется	—
9.2.	Кадастровые номера земельных участков, исключаемых из состава измененного (исходного) земельного участка, представляющего собой единое землепользование	—
9.3.	Кадастровый или иной государственный учетный номер (инвентарный) объекта недвижимости, расположенного на измененном земельном участке	—
10.	Условный номер земельного участка	—
11	Учетный номер проекта межевания территории	—
12	Дополнительные сведения об образовании земельного участка	—
13	Сведения о земельных участках (землях общего пользования, территории общего пользования), посредством которых обеспечивается доступ	40:26:000043:1885
14.	Иные сведения	—

4. Пояснения к сведениям об образуемом земельном участке **40:26:000043:1885:ЗУ1054** :

обозначение земельного участка

1.	

1. Сведения о характерных точках границ образуемого земельного участка **40:26:000043:1885:ЗУ1055** :

обозначение земельного участка

Зона № 1

Система координат МСК-40

Обозначение характерных точек границ	Координаты, м		Метод определения координат	Формулы, примененные для расчета средней квадратической погрешности определения координат характерных точек границ (M_t), с подставленными в такие формулы значениями и итоговые (вычисленные) значения M_t, м	Описание закрепления точки
	X	Y			
1	2	3	4	5	6
н2259У	437103,17	1298187,09	Метод спутниковых геодезических измерений (определений)	$M_t = \sqrt{m_0^2 + m_1^2}$	—
н2260У	437102,34	1298192,28	Метод спутниковых геодезических измерений (определений)	$M_t = \sqrt{m_0^2 + m_1^2}$	—
н2261У	437102,12	1298193,69	Метод спутниковых геодезических измерений (определений)	$M_t = \sqrt{m_0^2 + m_1^2}$	—
н2258У	437097,81	1298192,81	Метод спутниковых геодезических измерений (определений)	$M_t = \sqrt{m_0^2 + m_1^2}$	—
н2257У	437099,03	1298186,52	Метод спутниковых геодезических измерений (определений)	$M_t = \sqrt{m_0^2 + m_1^2}$	—
н2259У	437103,17	1298187,09	Метод спутниковых геодезических измерений (определений)	$M_t = \sqrt{m_0^2 + m_1^2}$	—

2. Сведения о частях границ образуемого земельного участка **40:26:000043:1885:ЗУ1055** :

обозначение земельного участка

Обозначение части границ		Горизонтальное проложение (S), м	Описание прохождения части границ	Сведения о согласовании местоположения границ (согласовано/спорное)
от т.	до т.			
1	2	3	4	5
н2259У	н2260У	5,26	—	—
н2260У	н2261У	1,43	—	—
н2261У	н2258У	4,40	—	—
н2258У	н2257У	6,41	—	—
н2257У	н2259У	4,18	—	—

3. Сведения о характеристиках образуемого земельного участка **40:26:000043:1885:ЗУ1055** :

обозначение земельного участка

№ п/п	Наименование характеристик земельного участка	Значение характеристики
1	2	3
1.	Адрес земельного участка	—
1.1.	Сведения о местоположении земельного участка (при отсутствии адреса) в структурированном в соответствии с федеральной информационной адресной системой виде	а/к "Вега"
1.2.	Дополнительные сведения о местоположении земельного участка	—
2	Категория земель	Земли населенных пунктов
3	Вид (виды) разрешенного использования	Хранение автотранспорта
3.1.	Дополнительные сведения об использовании земельного участка	—
4.	Реестровый номер границ территориальной зоны или в случае отсутствия такого реестрового номера ее индивидуальное обозначение (вид, тип, номер, индекс)	—
5.	Площадь земельного участка ± величина предельной погрешности определения (вычисления) площади (**Р ± ΔР**), **м²**	28±2
6.	Формула, примененная для вычисления предельной погрешности определения площади земельного участка, с подставленными значениями и итоговые (вычисленные) значения (**ΔР**), м2	$\Delta P = 3,5 \cdot M_t \cdot \sqrt{P_{док}} = 3,5 \cdot 0,10 \cdot \sqrt{28} = 2$
7.	Предельный минимальный и максимальный размеры земельного участка (**Рмин и Рмакс), м²**	—
8.	Кадастровый или иной государственный учетный номер (инвентарный) объекта недвижимости, расположенного на образуемом земельном участке	—
9.	Кадастровые номера исходных земельных участков	40:26:000043:1885
9.1.	Кадастровый номер входящего в состав земельного участка, представляющего собой единое землепользование (номер контура многоконтурного земельного участка), преобразование которого осуществляется	—
9.2.	Кадастровые номера земельных участков, исключаемых из состава измененного (исходного) земельного участка,	—

1	2	3
	представляющего собой единое землепользование	
9.3.	Кадастровый или иной государственный учетный номер (инвентарный) объекта недвижимости, расположенного на измененном земельном участке	—
10.	Условный номер земельного участка	—
11	Учетный номер проекта межевания территории	—
12	Дополнительные сведения об образовании земельного участка	—
13	Сведения о земельных участках (землях общего пользования, территории общего пользования), посредством которых обеспечивается доступ	40:26:000043:1885
14.	Иные сведения	—

4. Пояснения к сведениям об образуемом земельном участке **40:26:000043:1885:ЗУ1055** :

обозначение земельного участка

1.	

1. Сведения о характерных точках границ образуемого земельного участка **40:26:000043:1885:ЗУ1056** :

обозначение земельного участка

Система координат МСК-40 Зона № 1

Обозначение характерных точек границ	Координаты, м		Метод определения координат	Формулы, примененные для расчета средней квадратической погрешности определения координат характерных точек границ (M_t), с подставленными в такие формулы значениями и итоговые (вычисленные) значения M_t, м	Описание закрепления точки
	X	Y			
1	2	3	4	5	6
н2262У	437107,45	1298186,77	Метод спутниковых геодезических измерений (определений)	$M_t = \sqrt{m_0^2 + m_1^2}$	—
н2263У	437106,29	1298193,02	Метод спутниковых геодезических измерений (определений)	$M_t = \sqrt{m_0^2 + m_1^2}$	—
н2260У	437102,34	1298192,28	Метод спутниковых геодезических измерений (определений)	$M_t = \sqrt{m_0^2 + m_1^2}$	—
н2259У	437103,17	1298187,09	Метод спутниковых геодезических измерений (определений)	$M_t = \sqrt{m_0^2 + m_1^2}$	—
н2264У	437103,32	1298186,09	Метод спутниковых геодезических измерений (определений)	$M_t = \sqrt{m_0^2 + m_1^2}$	—
н2262У	437107,45	1298186,77	Метод спутниковых геодезических измерений (определений)	$M_t = \sqrt{m_0^2 + m_1^2}$	—

2. Сведения о частях границ образуемого земельного участка **40:26:000043:1885:ЗУ1056** :

обозначение земельного участка

Обозначение части границ		Горизонтальное проложение (S), м	Описание прохождения части границ	Сведения о согласовании местоположения границ (согласовано/спорное)
от т.	до т.			
1	2	3	4	5
н2262У	н2263У	6,36	—	—
н2263У	н2260У	4,02	—	—
н2260У	н2259У	5,26	—	—
н2259У	н2264У	1,01	—	—
н2264У	н2262У	4,19	—	—

3. Сведения о характеристиках образуемого земельного участка **40:26:000043:1885:ЗУ1056** :

обозначение земельного участка

№ п/п	Наименование характеристик земельного участка	Значение характеристики
1	2	3
1.	Адрес земельного участка	—
1.1.	Сведения о местоположении земельного участка (при отсутствии адреса) в структурированном в соответствии с федеральной информационной адресной системой виде	а/к "Вега"
1.2.	Дополнительные сведения о местоположении земельного участка	—

1	2	3
2	Категория земель	Земли населенных пунктов
3	Вид (виды) разрешенного использования	Хранение автотранспорта
3.1.	Дополнительные сведения об использовании земельного участка	—
4.	Реестровый номер границ территориальной зоны или в случае отсутствия такого реестрового номера ее индивидуальное обозначение (вид, тип, номер, индекс)	—
5.	Площадь земельного участка ± величина предельной погрешности определения (вычисления) площади (**Р ± ΔР**), **м²**	26±2
6.	Формула, примененная для вычисления предельной погрешности определения площади земельного участка, с подставленными значениями и итоговые (вычисленные) значения (**ΔР**), м2	$\Delta P = 3{,}5 \cdot M_t \cdot \sqrt{P_{док}} = 3{,}5 \cdot 0{,}10 \cdot \sqrt{26} = 2$
7.	Предельный минимальный и максимальный размеры земельного участка (**Рмин и Рмакс), м²**	—
8.	Кадастровый или иной государственный учетный номер (инвентарный) объекта недвижимости, расположенного на образуемом земельном участке	—
9.	Кадастровые номера исходных земельных участков	40:26:000043:1885
9.1.	Кадастровый номер входящего в состав земельного участка, представляющего собой единое землепользование (номер контура многоконтурного земельного участка), преобразование которого осуществляется	—
9.2.	Кадастровые номера земельных участков, исключаемых из состава измененного (исходного) земельного участка, представляющего собой единое землепользование	—
9.3.	Кадастровый или иной государственный учетный номер (инвентарный) объекта недвижимости, расположенного на измененном земельном участке	—
10.	Условный номер земельного участка	—
11	Учетный номер проекта межевания территории	—
12	Дополнительные сведения об образовании земельного участка	—
13	Сведения о земельных участках (землях общего пользования, территории общего пользования), посредством которых обеспечивается доступ	40:26:000043:1885
14.	Иные сведения	—

4. Пояснения к сведениям об образуемом земельном участке **40:26:000043:1885:ЗУ1056** :

обозначение земельного участка

1.	

1. Сведения о характерных точках границ образуемого земельного участка **40:26:000043:1885:ЗУ1057** :

обозначение земельного участка

Система координат МСК-40 Зона № 1

Обозначение характерных точек границ	Координаты, м		Метод определения координат	Формулы, примененные для расчета средней квадратической погрешности определения координат характерных точек границ (M_t), с подставленными в такие формулы значениями и итоговые (вычисленные) значения M_t, м	Описание закрепления точки
	X	Y			
1	2	3	4	5	6
н2265У	437111,46	1298187,43	Метод спутниковых геодезических измерений (определений)	$M_t = \sqrt{m_0^2 + m_1^2}$	—
н2266У	437110,07	1298193,72	Метод спутниковых геодезических измерений (определений)	$M_t = \sqrt{m_0^2 + m_1^2}$	—
н2263У	437106,29	1298193,02	Метод спутниковых геодезических измерений (определений)	$M_t = \sqrt{m_0^2 + m_1^2}$	—
н2262У	437107,45	1298186,77	Метод спутниковых геодезических измерений (определений)	$M_t = \sqrt{m_0^2 + m_1^2}$	—
н2265У	437111,46	1298187,43	Метод спутниковых геодезических измерений (определений)	$M_t = \sqrt{m_0^2 + m_1^2}$	—

2. Сведения о частях границ образуемого земельного участка **40:26:000043:1885:ЗУ1057** :

обозначение земельного участка

Обозначение части границ		Горизонтальное проложение (S), м	Описание прохождения части границ	Сведения о согласовании местоположения границ (согласовано/спорное)
от т.	до т.			
1	2	3	4	5
н2265У	н2266У	6,44	—	—
н2266У	н2263У	3,84	—	—

н2263У	н2262У	6,36	—	—
н2262У	н2265У	4,06	—	—

3. Сведения о характеристиках образуемого земельного участка **40:26:000043:1885:ЗУ1057** :

обозначение земельного участка

№ п/п	Наименование характеристик земельного участка	Значение характеристики
1	2	3
1.	Адрес земельного участка	—
1.1.	Сведения о местоположении земельного участка (при отсутствии адреса) в структурированном в соответствии с федеральной информационной адресной системой виде	а/к "Вега"
1.2.	Дополнительные сведения о местоположении земельного участка	—
2	Категория земель	Земли населенных пунктов
3	Вид (виды) разрешенного использования	Хранение автотранспорта
3.1.	Дополнительные сведения об использовании земельного участка	—
4.	Реестровый номер границ территориальной зоны или в случае отсутствия такого реестрового номера ее индивидуальное обозначение (вид, тип, номер, индекс)	—
5.	Площадь земельного участка ± величина предельной погрешности определения (вычисления) площади (**Р ± ΔР**), **м²**	25±2
6.	Формула, примененная для вычисления предельной погрешности определения площади земельного участка, с подставленными значениями и итоговые (вычисленные) значения (**ΔР**), м2	$\Delta P = 3,5 \cdot M_t \cdot \sqrt{P_{док}} = 3,5 \cdot 0,10 \cdot \sqrt{25} = 2$
7.	Предельный минимальный и максимальный размеры земельного участка (**Рмин и Рмакс), м²**	—
8.	Кадастровый или иной государственный учетный номер (инвентарный) объекта недвижимости, расположенного на образуемом земельном участке	—
9.	Кадастровые номера исходных земельных участков	40:26:000043:1885
9.1.	Кадастровый номер входящего в состав земельного участка, представляющего собой единое землепользование (номер контура многоконтурного земельного участка), преобразование которого осуществляется	—
9.2.	Кадастровые номера земельных участков, исключаемых из состава измененного (исходного) земельного участка, представляющего собой единое землепользование	—
9.3.	Кадастровый или иной государственный учетный номер (инвентарный) объекта недвижимости, расположенного на измененном земельном участке	—
10.	Условный номер земельного участка	—
11	Учетный номер проекта межевания территории	—
12	Дополнительные сведения об образовании земельного участка	—
13	Сведения о земельных участках (землях общего пользования, территории общего пользования), посредством которых обеспечивается доступ	40:26:000043:1885
14.	Иные сведения	—

4. Пояснения к сведениям об образуемом земельном участке **40:26:000043:1885:ЗУ1057** :

обозначение земельного участка

1.	

1. Сведения о характерных точках границ образуемого земельного участка **40:26:000043:1885:ЗУ1058** :

обозначение земельного участка

Система координат МСК-40 Зона № 1

Обозначение характерных точек границ	Координаты, м		Метод определения координат	Формулы, примененные для расчета средней квадратической погрешности определения координат характерных точек границ (M_t), с подставленными в такие формулы значениями и итоговые (вычисленные) значения M_t, м	Описание закрепления точки
	X	Y			
1	2	3	4	5	6
н2267У	437115,67	1298188,00	Метод спутниковых геодезических измерений (определений)	$M_t = \sqrt{m_0^2 + m_1^2}$	—
н2268У	437114,36	1298194,57	Метод спутниковых геодезических измерений (определений)	$M_t = \sqrt{m_0^2 + m_1^2}$	—
н2266У	437110,07	1298193,72	Метод спутниковых геодезических измерений (определений)	$M_t = \sqrt{m_0^2 + m_1^2}$	—
н2265У	437111,46	1298187,43	Метод спутниковых геодезических измерений (определений)	$M_t = \sqrt{m_0^2 + m_1^2}$	—

н2267У	437115,67	1298188,00	Метод спутниковых геодезических измерений (определений)	$M_t = \sqrt{m_0^2 + m_1^2}$	—

2. Сведения о частях границ образуемого земельного участка **40:26:000043:1885:ЗУ1058** :

обозначение земельного участка

Обозначение части границ		Горизонтальное проложение (S), м	Описание прохождения части границ	Сведения о согласовании местоположения границ (согласовано/спорное)
от т.	до т.			
1	2	3	4	5
н2267У	н2268У	6,70	—	—
н2268У	н2266У	4,37	—	—
н2266У	н2265У	6,44	—	—
н2265У	н2267У	4,25	—	—

3. Сведения о характеристиках образуемого земельного участка **40:26:000043:1885:ЗУ1058** :

обозначение земельного участка

№ п/п	Наименование характеристик земельного участка	Значение характеристики
1	2	3
1.	Адрес земельного участка	—
1.1.	Сведения о местоположении земельного участка (при отсутствии адреса) в структурированном в соответствии с федеральной информационной адресной системой виде	а/к "Вега"
1.2.	Дополнительные сведения о местоположении земельного участка	—
2	Категория земель	Земли населенных пунктов
3	Вид (виды) разрешенного использования	Хранение автотранспорта
3.1.	Дополнительные сведения об использовании земельного участка	—
4.	Реестровый номер границ территориальной зоны или в случае отсутствия такого реестрового номера ее индивидуальное обозначение (вид, тип, номер, индекс)	—
5.	Площадь земельного участка ± величина предельной погрешности определения (вычисления) площади (**Р ± ΔР**), **м²**	28±2
6.	Формула, примененная для вычисления предельной погрешности определения площади земельного участка, с подставленными значениями и итоговые (вычисленные) значения (**ΔР**), м2	$\Delta P = 3,5 \cdot M_t \cdot \sqrt{P_{док}} = 3,5 \cdot 0,10 \cdot \sqrt{28} = 2$
7.	Предельный минимальный и максимальный размеры земельного участка (**Рмин и Рмакс), м²**	—
8.	Кадастровый или иной государственный учетный номер (инвентарный) объекта недвижимости, расположенного на образуемом земельном участке	—
9.	Кадастровые номера исходных земельных участков	40:26:000043:1885
9.1.	Кадастровый номер входящего в состав земельного участка, представляющего собой единое землепользование (номер контура многоконтурного земельного участка), преобразование которого осуществляется	—
9.2.	Кадастровые номера земельных участков, исключаемых из состава измененного (исходного) земельного участка, представляющего собой единое землепользование	—
9.3.	Кадастровый или иной государственный учетный номер (инвентарный) объекта недвижимости, расположенного на измененном земельном участке	—
10.	Условный номер земельного участка	—
11	Учетный номер проекта межевания территории	—
12	Дополнительные сведения об образовании земельного участка	—
13	Сведения о земельных участках (землях общего пользования, территории общего пользования), посредством которых обеспечивается доступ	40:26:000043:1885
14.	Иные сведения	—

4. Пояснения к сведениям об образуемом земельном участке **40:26:000043:1885:ЗУ1058** :

обозначение земельного участка

1.	

1. Сведения о характерных точках границ образуемого земельного участка **40:26:000043:1885:ЗУ1059** :

обозначение земельного участка

Система координат МСК-40 Зона № 1

Обозначение характерных точек границ	Координаты, м		Метод определения координат	Формулы, примененные для расчета средней квадратической погрешности определения координат характерных точек границ (M_t), с подставленными в такие формулы значениями и итоговые (вычисленные) значения M_t, м	Описание закрепления точки
	X	Y			
1	2	3	4	5	6
н2269У	437120,03	1298189,13	Метод спутниковых геодезических измерений (определений)	$M_t = \sqrt{m_0^2 + m_1^2}$	—
н2270У	437118,64	1298195,50	Метод спутниковых геодезических измерений (определений)	$M_t = \sqrt{m_0^2 + m_1^2}$	—
н2268У	437114,36	1298194,57	Метод спутниковых геодезических измерений (определений)	$M_t = \sqrt{m_0^2 + m_1^2}$	—
н2267У	437115,67	1298188,00	Метод спутниковых геодезических измерений (определений)	$M_t = \sqrt{m_0^2 + m_1^2}$	—
н2269У	437120,03	1298189,13	Метод спутниковых геодезических измерений (определений)	$M_t = \sqrt{m_0^2 + m_1^2}$	—

2. Сведения о частях границ образуемого земельного участка **40:26:000043:1885:ЗУ1059** :

обозначение земельного участка

Обозначение части границ		Горизонтальное проложение (S), м	Описание прохождения части границ	Сведения о согласовании местоположения границ (согласовано/спорное)
от т.	до т.			
1	2	3	4	5
н2269У	н2270У	6,52	—	—
н2270У	н2268У	4,38	—	—
н2268У	н2267У	6,70	—	—
н2267У	н2269У	4,50	—	—

3. Сведения о характеристиках образуемого земельного участка **40:26:000043:1885:ЗУ1059** :

обозначение земельного участка

№ п/п	Наименование характеристик земельного участка	Значение характеристики
1	2	3
1.	Адрес земельного участка	—
1.1.	Сведения о местоположении земельного участка (при отсутствии адреса) в структурированном в соответствии с федеральной информационной адресной системой виде	а/к "Вега"
1.2.	Дополнительные сведения о местоположении земельного участка	—
2	Категория земель	Земли населенных пунктов
3	Вид (виды) разрешенного использования	Хранение автотранспорта
3.1.	Дополнительные сведения об использовании земельного участка	—
4.	Реестровый номер границ территориальной зоны или в случае отсутствия такого реестрового номера ее индивидуальное обозначение (вид, тип, номер, индекс)	—
5.	Площадь земельного участка ± величина предельной погрешности определения (вычисления) площади (**Р ± ΔР**), **м²**	29±2
6.	Формула, примененная для вычисления предельной погрешности определения площади земельного участка, с подставленными значениями и итоговые (вычисленные) значения (**ΔР**), м2	$\Delta P = 3,5 \cdot M_t \cdot \sqrt{P_{док}} = 3,5 \cdot 0,10 \cdot \sqrt{29} = 2$
7.	Предельный минимальный и максимальный размеры земельного участка (**Рмин и Рмакс), м²**	—
8.	Кадастровый или иной государственный учетный номер (инвентарный) объекта недвижимости, расположенного на образуемом земельном участке	—
9.	Кадастровые номера исходных земельных участков	40:26:000043:1885
9.1.	Кадастровый номер входящего в состав земельного участка, представляющего собой единое землепользование (номер контура многоконтурного земельного участка), преобразование которого осуществляется	—
9.2.	Кадастровые номера земельных участков, исключаемых из состава измененного (исходного) земельного участка, представляющего собой единое землепользование	—
9.3.	Кадастровый или иной государственный учетный номер (инвентарный) объекта недвижимости, расположенного на измененном земельном участке	—
10.	Условный номер земельного участка	—
11	Учетный номер проекта межевания территории	—
12	Дополнительные сведения об образовании земельного участка	—
13	Сведения о земельных участках (землях общего пользования, территории общего пользования), посредством которых	40:26:000043:1885

1	2	3
	обеспечивается доступ	
14.	Иные сведения	—

4. Пояснения к сведениям об образуемом земельном участке **40:26:000043:1885:ЗУ1059** :

обозначение земельного участка

1.	

1. Сведения о характерных точках границ образуемого земельного участка **40:26:000043:1885:ЗУ1060** :

обозначение земельного участка

Система координат МСК-40

Зона № 1

Обозначение характерных точек границ	Координаты, м		Метод определения координат	Формулы, примененные для расчета средней квадратической погрешности определения координат характерных точек границ (M_t), с подставленными в такие формулы значениями и итоговые (вычисленные) значения M_t, м	Описание закрепления точки
	X	Y			
1	2	3	4	5	6
н2271У	437124,41	1298190,00	Метод спутниковых геодезических измерений (определений)	$M_t = \sqrt{m_0^2 + m_1^2}$	—
н2272У	437122,94	1298196,28	Метод спутниковых геодезических измерений (определений)	$M_t = \sqrt{m_0^2 + m_1^2}$	—
н2270У	437118,64	1298195,50	Метод спутниковых геодезических измерений (определений)	$M_t = \sqrt{m_0^2 + m_1^2}$	—
н2269У	437120,03	1298189,13	Метод спутниковых геодезических измерений (определений)	$M_t = \sqrt{m_0^2 + m_1^2}$	—
н2271У	437124,41	1298190,00	Метод спутниковых геодезических измерений (определений)	$M_t = \sqrt{m_0^2 + m_1^2}$	—

2. Сведения о частях границ образуемого земельного участка **40:26:000043:1885:ЗУ1060** :

обозначение земельного участка

Обозначение части границ		Горизонтальное проложение (S), м	Описание прохождения части границ	Сведения о согласовании местоположения границ (согласовано/спорное)
от т.	до т.			
1	2	3	4	5
н2271У	н2272У	6,45	—	—
н2272У	н2270У	4,37	—	—
н2270У	н2269У	6,52	—	—
н2269У	н2271У	4,47	—	—

3. Сведения о характеристиках образуемого земельного участка **40:26:000043:1885:ЗУ1060** :

обозначение земельного участка

№ п/п	Наименование характеристик земельного участка	Значение характеристики
1	2	3
1.	Адрес земельного участка	—
1.1.	Сведения о местоположении земельного участка (при отсутствии адреса) в структурированном в соответствии с федеральной информационной адресной системой виде	а/к "Вега"
1.2.	Дополнительные сведения о местоположении земельного участка	—
2	Категория земель	Земли населенных пунктов
3	Вид (виды) разрешенного использования	Хранение автотранспорта
3.1.	Дополнительные сведения об использовании земельного участка	—
4.	Реестровый номер границ территориальной зоны или в случае отсутствия такого реестрового номера ее индивидуальное обозначение (вид, тип, номер, индекс)	—
5.	Площадь земельного участка ± величина предельной погрешности определения (вычисления) площади (**Р ± ΔР**), **м²**	29±2
6.	Формула, примененная для вычисления предельной погрешности определения площади земельного участка, с подставленными значениями и итоговые (вычисленные) значения (**ΔР**), м2	$\Delta P = 3,5 \cdot M_t \cdot \sqrt{P_{док}} = 3,5 \cdot 0,10 \cdot \sqrt{29} = 2$
7.	Предельный минимальный и максимальный размеры земельного участка (**Рмин и Рмакс), м²**	—
8.	Кадастровый или иной государственный учетный номер (инвентарный) объекта недвижимости, расположенного на	—

1	2	3
	образуемом земельном участке	
9.	Кадастровые номера исходных земельных участков	40:26:000043:1885
9.1.	Кадастровый номер входящего в состав земельного участка, представляющего собой единое землепользование (номер контура многоконтурного земельного участка), преобразование которого осуществляется	—
9.2.	Кадастровые номера земельных участков, исключаемых из состава измененного (исходного) земельного участка, представляющего собой единое землепользование	—
9.3.	Кадастровый или иной государственный учетный номер (инвентарный) объекта недвижимости, расположенного на измененном земельном участке	—
10.	Условный номер земельного участка	—
11	Учетный номер проекта межевания территории	—
12	Дополнительные сведения об образовании земельного участка	—
13	Сведения о земельных участках (землях общего пользования, территории общего пользования), посредством которых обеспечивается доступ	40:26:000043:1885
14.	Иные сведения	—

4. Пояснения к сведениям об образуемом земельном участке **40:26:000043:1885:ЗУ1060** :

обозначение земельного участка

1.	

1. Сведения о характерных точках границ образуемого земельного участка **40:26:000043:1885:ЗУ1061** :

обозначение земельного участка

Система координат МСК-40 Зона № 1

Обозначение характерных точек границ	Координаты, м		Метод определения координат	Формулы, примененные для расчета средней квадратической погрешности определения координат характерных точек границ (M_t), с подставленными в такие формулы значениями и итоговые (вычисленные) значения M_t, м	Описание закрепления точки
	X	Y			
1	2	3	4	5	6
н2273У	437128,91	1298191,09	Метод спутниковых геодезических измерений (определений)	$M_t = \sqrt{m_0^2 + m_1^2}$	—
н2274У	437127,29	1298197,23	Метод спутниковых геодезических измерений (определений)	$M_t = \sqrt{m_0^2 + m_1^2}$	—
н2272У	437122,94	1298196,28	Метод спутниковых геодезических измерений (определений)	$M_t = \sqrt{m_0^2 + m_1^2}$	—
н2271У	437124,41	1298190,00	Метод спутниковых геодезических измерений (определений)	$M_t = \sqrt{m_0^2 + m_1^2}$	—
н2273У	437128,91	1298191,09	Метод спутниковых геодезических измерений (определений)	$M_t = \sqrt{m_0^2 + m_1^2}$	—

2. Сведения о частях границ образуемого земельного участка **40:26:000043:1885:ЗУ1061** :

обозначение земельного участка

Обозначение части границ		Горизонтальное проложение (S), м	Описание прохождения части границ	Сведения о согласовании местоположения границ (согласовано/спорное)
от т.	до т.			
1	2	3	4	5
н2273У	н2274У	6,35	—	—
н2274У	н2272У	4,45	—	—
н2272У	н2271У	6,45	—	—
н2271У	н2273У	4,63	—	—

3. Сведения о характеристиках образуемого земельного участка **40:26:000043:1885:ЗУ1061** :

обозначение земельного участка

№ п/п	Наименование характеристик земельного участка	Значение характеристики
1	2	3
1.	Адрес земельного участка	—
1.1.	Сведения о местоположении земельного участка (при отсутствии адреса) в структурированном в соответствии с федеральной информационной адресной системой виде	а/к "Вега"

1	2	3
1.2.	Дополнительные сведения о местоположении земельного участка	—
2	Категория земель	Земли населенных пунктов
3	Вид (виды) разрешенного использования	Хранение автотранспорта
3.1.	Дополнительные сведения об использовании земельного участка	—
4.	Реестровый номер границ территориальной зоны или в случае отсутствия такого реестрового номера ее индивидуальное обозначение (вид, тип, номер, индекс)	—
5.	Площадь земельного участка ± величина предельной погрешности определения (вычисления) площади (**Р ± ΔР**), **м²**	29±2
6.	Формула, примененная для вычисления предельной погрешности определения площади земельного участка, с подставленными значениями и итоговые (вычисленные) значения (**ΔР**), м2	$\Delta P = 3,5 \cdot M_t \cdot \sqrt{P_{док}} = 3,5 \cdot 0,10 \cdot \sqrt{29} = 2$
7.	Предельный минимальный и максимальный размеры земельного участка (**Рмин и Рмакс), м²**	—
8.	Кадастровый или иной государственный учетный номер (инвентарный) объекта недвижимости, расположенного на образуемом земельном участке	—
9.	Кадастровые номера исходных земельных участков	40:26:000043:1885
9.1.	Кадастровый номер входящего в состав земельного участка, представляющего собой единое землепользование (номер контура многоконтурного земельного участка), преобразование которого осуществляется	—
9.2.	Кадастровые номера земельных участков, исключаемых из состава измененного (исходного) земельного участка, представляющего собой единое землепользование	—
9.3.	Кадастровый или иной государственный учетный номер (инвентарный) объекта недвижимости, расположенного на измененном земельном участке	—
10.	Условный номер земельного участка	—
11	Учетный номер проекта межевания территории	—
12	Дополнительные сведения об образовании земельного участка	—
13	Сведения о земельных участках (землях общего пользования, территории общего пользования), посредством которых обеспечивается доступ	40:26:000043:1885
14.	Иные сведения	—

4. Пояснения к сведениям об образуемом земельном участке **40:26:000043:1885:ЗУ1061** :

обозначение земельного участка

1.	

1. Сведения о характерных точках границ образуемого земельного участка **40:26:000043:1885:ЗУ1062** :

обозначение земельного участка

Система координат МСК-40 Зона № 1

Обозначение характерных точек границ	Координаты, м		Метод определения координат	Формулы, примененные для расчета средней квадратической погрешности определения координат характерных точек границ (M_t), с подставленными в такие формулы значениями и итоговые (вычисленные) значения M_t, м	Описание закрепления точки
	X	Y			
1	2	3	4	5	6
н2275У	437133,48	1298192,43	Метод спутниковых геодезических измерений (определений)	$M_t = \sqrt{m_0^2 + m_1^2}$	—
н2276У	437131,64	1298198,54	Метод спутниковых геодезических измерений (определений)	$M_t = \sqrt{m_0^2 + m_1^2}$	—
н2274У	437127,29	1298197,23	Метод спутниковых геодезических измерений (определений)	$M_t = \sqrt{m_0^2 + m_1^2}$	—
н2273У	437128,91	1298191,09	Метод спутниковых геодезических измерений (определений)	$M_t = \sqrt{m_0^2 + m_1^2}$	—
н2275У	437133,48	1298192,43	Метод спутниковых геодезических измерений (определений)	$M_t = \sqrt{m_0^2 + m_1^2}$	—

2. Сведения о частях границ образуемого земельного участка **40:26:000043:1885:ЗУ1062** :

обозначение земельного участка

Обозначение части границ		Горизонтальное проложение (S), м	Описание прохождения части границ	Сведения о согласовании местоположения границ (согласовано/спорное)
от т.	до т.			
1	2	3	4	5
н2275У	н2276У	6,38	—	—

н2276У	н2274У	4,54	—	—
н2274У	н2273У	6,35	—	—
н2273У	н2275У	4,76	—	—

3. Сведения о характеристиках образуемого земельного участка **40:26:000043:1885:ЗУ1062** :

обозначение земельного участка

№ п/п	Наименование характеристик земельного участка	Значение характеристики
1	2	3
1.	Адрес земельного участка	—
1.1.	Сведения о местоположении земельного участка (при отсутствии адреса) в структурированном в соответствии с федеральной информационной адресной системой виде	а/к "Вега"
1.2.	Дополнительные сведения о местоположении земельного участка	—
2	Категория земель	Земли населенных пунктов
3	Вид (виды) разрешенного использования	Хранение автотранспорта
3.1.	Дополнительные сведения об использовании земельного участка	—
4.	Реестровый номер границ территориальной зоны или в случае отсутствия такого реестрового номера ее индивидуальное обозначение (вид, тип, номер, индекс)	—
5.	Площадь земельного участка ± величина предельной погрешности определения (вычисления) площади (**Р ± ΔР**), **м²**	30±2
6.	Формула, примененная для вычисления предельной погрешности определения площади земельного участка, с подставленными значениями и итоговые (вычисленные) значения (**ΔР**), м2	$\Delta P = 3,5 \cdot M_t \cdot \sqrt{P_{док}} = 3,5 \cdot 0,10 \cdot \sqrt{30} = 2$
7.	Предельный минимальный и максимальный размеры земельного участка (**Рмин и Рмакс), м²**	—
8.	Кадастровый или иной государственный учетный номер (инвентарный) объекта недвижимости, расположенного на образуемом земельном участке	—
9.	Кадастровые номера исходных земельных участков	40:26:000043:1885
9.1.	Кадастровый номер входящего в состав земельного участка, представляющего собой единое землепользование (номер контура многоконтурного земельного участка), преобразование которого осуществляется	—
9.2.	Кадастровые номера земельных участков, исключаемых из состава измененного (исходного) земельного участка, представляющего собой единое землепользование	—
9.3.	Кадастровый или иной государственный учетный номер (инвентарный) объекта недвижимости, расположенного на измененном земельном участке	—
10.	Условный номер земельного участка	—
11	Учетный номер проекта межевания территории	—
12	Дополнительные сведения об образовании земельного участка	—
13	Сведения о земельных участках (землях общего пользования, территории общего пользования), посредством которых обеспечивается доступ	40:26:000043:1885
14.	Иные сведения	—

4. Пояснения к сведениям об образуемом земельном участке **40:26:000043:1885:ЗУ1062** :

обозначение земельного участка

1.	

1. Сведения о характерных точках границ образуемого земельного участка **40:26:000043:1885:ЗУ1063** :

обозначение земельного участка

Система координат МСК-40 Зона № 1

Обозначение характерных точек границ	Координаты, м		Метод определения координат	Формулы, примененные для расчета средней квадратической погрешности определения координат характерных точек границ (M_t), с подставленными в такие формулы значениями и итоговые (вычисленные) значения M_t, м	Описание закрепления точки
	X	Y			
1	2	3	4	5	6
н2277У	437137,69	1298193,69	Метод спутниковых геодезических измерений (определений)	$M_t = \sqrt{m_0^2 + m_1^2}$	—
н2278У	437135,67	1298199,72	Метод спутниковых геодезических измерений (определений)	$M_t = \sqrt{m_0^2 + m_1^2}$	—
н2276У	437131,64	1298198,54	Метод спутниковых геодезических измерений (определений)	$M_t = \sqrt{m_0^2 + m_1^2}$	—
н2275У	437133,48	1298192,43	Метод спутниковых геодезических измерений (определений)	$M_t = \sqrt{m_0^2 + m_1^2}$	—

н2277У	437137,69	1298193,69	Метод спутниковых геодезических измерений (определений)	$M_t = \sqrt{m_0^2 + m_1^2}$	—

2. Сведения о частях границ образуемого земельного участка **40:26:000043:1885:ЗУ1063** :

обозначение земельного участка

Обозначение части границ		Горизонтальное проложение (S), м	Описание прохождения части границ	Сведения о согласовании местоположения границ (согласовано/спорное)
от т.	до т.			
1	2	3	4	5
н2277У	н2278У	6,36	—	—
н2278У	н2276У	4,20	—	—
н2276У	н2275У	6,38	—	—
н2275У	н2277У	4,39	—	—

3. Сведения о характеристиках образуемого земельного участка **40:26:000043:1885:ЗУ1063** :

обозначение земельного участка

№ п/п	Наименование характеристик земельного участка	Значение характеристики
1	2	3
1.	Адрес земельного участка	—
1.1.	Сведения о местоположении земельного участка (при отсутствии адреса) в структурированном в соответствии с федеральной информационной адресной системой виде	а/к "Вега"
1.2.	Дополнительные сведения о местоположении земельного участка	—
2	Категория земель	Земли населенных пунктов
3	Вид (виды) разрешенного использования	Хранение автотранспорта
3.1.	Дополнительные сведения об использовании земельного участка	—
4.	Реестровый номер границ территориальной зоны или в случае отсутствия такого реестрового номера ее индивидуальное обозначение (вид, тип, номер, индекс)	—
5.	Площадь земельного участка ± величина предельной погрешности определения (вычисления) площади (**Р ± ΔР**), **м²**	27±2
6.	Формула, примененная для вычисления предельной погрешности определения площади земельного участка, с подставленными значениями и итоговые (вычисленные) значения (**ΔР**), м2	$\Delta P = 3,5 \cdot M_t \cdot \sqrt{P_{док}} = 3,5 \cdot 0,10 \cdot \sqrt{27} = 2$
7.	Предельный минимальный и максимальный размеры земельного участка (**Рмин и Рмакс), м²**	—
8.	Кадастровый или иной государственный учетный номер (инвентарный) объекта недвижимости, расположенного на образуемом земельном участке	—
9.	Кадастровые номера исходных земельных участков	40:26:000043:1885
9.1.	Кадастровый номер входящего в состав земельного участка, представляющего собой единое землепользование (номер контура многоконтурного земельного участка), преобразование которого осуществляется	—
9.2.	Кадастровые номера земельных участков, исключаемых из состава измененного (исходного) земельного участка, представляющего собой единое землепользование	—
9.3.	Кадастровый или иной государственный учетный номер (инвентарный) объекта недвижимости, расположенного на измененном земельном участке	—
10.	Условный номер земельного участка	—
11	Учетный номер проекта межевания территории	—
12	Дополнительные сведения об образовании земельного участка	—
13	Сведения о земельных участках (землях общего пользования, территории общего пользования), посредством которых обеспечивается доступ	40:26:000043:1885
14.	Иные сведения	—

4. Пояснения к сведениям об образуемом земельном участке **40:26:000043:1885:ЗУ1063** :

обозначение земельного участка

1.	

1. Сведения о характерных точках границ образуемого земельного участка **40:26:000043:1885:ЗУ1064** :

обозначение земельного участка

Система координат МСК-40 Зона № 1

Обозначение характерных точек границ	Координаты, м		Метод определения координат	Формулы, примененные для расчета средней квадратической погрешности определения координат характерных точек границ (M_t), с подставленными в такие формулы значениями и итоговые (вычисленные) значения M_t, м	Описание закрепления точки
	X	Y			
1	2	3	4	5	6
н2279У	437141,87	1298194,94	Метод спутниковых геодезических измерений (определений)	$M_t = \sqrt{m_0^2 + m_1^2}$	—
н2280У	437139,63	1298200,86	Метод спутниковых геодезических измерений (определений)	$M_t = \sqrt{m_0^2 + m_1^2}$	—
н2278У	437135,67	1298199,72	Метод спутниковых геодезических измерений (определений)	$M_t = \sqrt{m_0^2 + m_1^2}$	—
н2277У	437137,69	1298193,69	Метод спутниковых геодезических измерений (определений)	$M_t = \sqrt{m_0^2 + m_1^2}$	—
н2279У	437141,87	1298194,94	Метод спутниковых геодезических измерений (определений)	$M_t = \sqrt{m_0^2 + m_1^2}$	—

2. Сведения о частях границ образуемого земельного участка **40:26:000043:1885:ЗУ1064** :

обозначение земельного участка

Обозначение части границ		Горизонтальное проложение (S), м	Описание прохождения части границ	Сведения о согласовании местоположения границ (согласовано/спорное)
от т.	до т.			
1	2	3	4	5
н2279У	н2280У	6,33	—	—
н2280У	н2278У	4,12	—	—
н2278У	н2277У	6,36	—	—
н2277У	н2279У	4,36	—	—

3. Сведения о характеристиках образуемого земельного участка **40:26:000043:1885:ЗУ1064** :

обозначение земельного участка

№ п/п	Наименование характеристик земельного участка	Значение характеристики
1	2	3
1.	Адрес земельного участка	—
1.1.	Сведения о местоположении земельного участка (при отсутствии адреса) в структурированном в соответствии с федеральной информационной адресной системой виде	а/к "Вега"
1.2.	Дополнительные сведения о местоположении земельного участка	—
2	Категория земель	Земли населенных пунктов
3	Вид (виды) разрешенного использования	Хранение автотранспорта
3.1.	Дополнительные сведения об использовании земельного участка	—
4.	Реестровый номер границ территориальной зоны или в случае отсутствия такого реестрового номера ее индивидуальное обозначение (вид, тип, номер, индекс)	—
5.	Площадь земельного участка ± величина предельной погрешности определения (вычисления) площади (**Р ± ΔР**), **м²**	27±2
6.	Формула, примененная для вычисления предельной погрешности определения площади земельного участка, с подставленными значениями и итоговые (вычисленные) значения (**ΔР**), м2	$\Delta P = 3,5 \cdot M_t \cdot \sqrt{P_{док}} = 3,5 \cdot 0,10 \cdot \sqrt{27} = 2$
7.	Предельный минимальный и максимальный размеры земельного участка (**Рмин и Рмакс), м²**	—
8.	Кадастровый или иной государственный учетный номер (инвентарный) объекта недвижимости, расположенного на образуемом земельном участке	—
9.	Кадастровые номера исходных земельных участков	40:26:000043:1885
9.1.	Кадастровый номер входящего в состав земельного участка, представляющего собой единое землепользование (номер контура многоконтурного земельного участка), преобразование которого осуществляется	—
9.2.	Кадастровые номера земельных участков, исключаемых из состава измененного (исходного) земельного участка, представляющего собой единое землепользование	—
9.3.	Кадастровый или иной государственный учетный номер (инвентарный) объекта недвижимости, расположенного на измененном земельном участке	—
10.	Условный номер земельного участка	—
11	Учетный номер проекта межевания территории	—
12	Дополнительные сведения об образовании земельного участка	—
13	Сведения о земельных участках (землях общего пользования, территории общего пользования), посредством которых	40:26:000043:1885

1	2	3
	обеспечивается доступ	
14.	Иные сведения	—

4. Пояснения к сведениям об образуемом земельном участке **40:26:000043:1885:ЗУ1064** :

обозначение земельного участка

1.	

1. Сведения о характерных точках границ образуемого земельного участка **40:26:000043:1885:ЗУ1065** :

обозначение земельного участка

Система координат МСК-40

Зона № 1

Обозначение характерных точек границ	Координаты, м		Метод определения координат	Формулы, примененные для расчета средней квадратической погрешности определения координат характерных точек границ (M_t), с подставленными в такие формулы значениями и итоговые (вычисленные) значения M_t, м	Описание закрепления точки
	X	Y			
1	2	3	4	5	6
н2281У	437146,17	1298196,60	Метод спутниковых геодезических измерений (определений)	$M_t = \sqrt{m_0^2 + m_1^2}$	—
н2282У	437143,71	1298202,56	Метод спутниковых геодезических измерений (определений)	$M_t = \sqrt{m_0^2 + m_1^2}$	—
н2280У	437139,63	1298200,86	Метод спутниковых геодезических измерений (определений)	$M_t = \sqrt{m_0^2 + m_1^2}$	—
н2279У	437141,87	1298194,94	Метод спутниковых геодезических измерений (определений)	$M_t = \sqrt{m_0^2 + m_1^2}$	—
н2281У	437146,17	1298196,60	Метод спутниковых геодезических измерений (определений)	$M_t = \sqrt{m_0^2 + m_1^2}$	—

2. Сведения о частях границ образуемого земельного участка **40:26:000043:1885:ЗУ1065** :

обозначение земельного участка

Обозначение части границ		Горизонтальное проложение (S), м	Описание прохождения части границ	Сведения о согласовании местоположения границ (согласовано/спорное)
от т.	до т.			
1	2	3	4	5
н2281У	н2282У	6,45	—	—
н2282У	н2280У	4,42	—	—
н2280У	н2279У	6,33	—	—
н2279У	н2281У	4,61	—	—

3. Сведения о характеристиках образуемого земельного участка **40:26:000043:1885:ЗУ1065** :

обозначение земельного участка

№ п/п	Наименование характеристик земельного участка	Значение характеристики
1	2	3
1.	Адрес земельного участка	—
1.1.	Сведения о местоположении земельного участка (при отсутствии адреса) в структурированном в соответствии с федеральной информационной адресной системой виде	а/к "Вега"
1.2.	Дополнительные сведения о местоположении земельного участка	—
2	Категория земель	Земли населенных пунктов
3	Вид (виды) разрешенного использования	Хранение автотранспорта
3.1.	Дополнительные сведения об использовании земельного участка	—
4.	Реестровый номер границ территориальной зоны или в случае отсутствия такого реестрового номера ее индивидуальное обозначение (вид, тип, номер, индекс)	—
5.	Площадь земельного участка ± величина предельной погрешности определения (вычисления) площади (**Р ± ΔР**), **м²**	29±2
6.	Формула, примененная для вычисления предельной погрешности определения площади земельного участка, с подставленными значениями и итоговые (вычисленные) значения (**ΔР**), м2	$\Delta P = 3,5 \cdot M_t \cdot \sqrt{P_{док}} = 3,5 \cdot 0,10 \cdot \sqrt{29} = 2$
7.	Предельный минимальный и максимальный размеры земельного участка (**Рмин и Рмакс), м²**	—
8.	Кадастровый или иной государственный учетный номер (инвентарный) объекта недвижимости, расположенного на	—

1	2	3
	образуемом земельном участке	
9.	Кадастровые номера исходных земельных участков	40:26:000043:1885
9.1.	Кадастровый номер входящего в состав земельного участка, представляющего собой единое землепользование (номер контура многоконтурного земельного участка), преобразование которого осуществляется	—
9.2.	Кадастровые номера земельных участков, исключаемых из состава измененного (исходного) земельного участка, представляющего собой единое землепользование	—
9.3.	Кадастровый или иной государственный учетный номер (инвентарный) объекта недвижимости, расположенного на измененном земельном участке	—
10.	Условный номер земельного участка	—
11	Учетный номер проекта межевания территории	—
12	Дополнительные сведения об образовании земельного участка	—
13	Сведения о земельных участках (землях общего пользования, территории общего пользования), посредством которых обеспечивается доступ	40:26:000043:1885
14.	Иные сведения	—

4. Пояснения к сведениям об образуемом земельном участке **40:26:000043:1885:ЗУ1065** :

обозначение земельного участка

1.	

1. Сведения о характерных точках границ образуемого земельного участка **40:26:000043:1885:ЗУ1066** :

обозначение земельного участка

Система координат МСК-40 Зона № 1

Обозначение характерных точек границ	Координаты, м		Метод определения координат	Формулы, примененные для расчета средней квадратической погрешности определения координат характерных точек границ (M_t), с подставленными в такие формулы значениями и итоговые (вычисленные) значения M_t, м	Описание закрепления точки
	X	Y			
1	2	3	4	5	6
н2283У	437146,22	1298196,47	Метод спутниковых геодезических измерений (определений)	$M_t = \sqrt{m_0^2 + m_1^2}$	—
н2284У	437149,85	1298198,04	Метод спутниковых геодезических измерений (определений)	$M_t = \sqrt{m_0^2 + m_1^2}$	—
н2285У	437147,26	1298204,09	Метод спутниковых геодезических измерений (определений)	$M_t = \sqrt{m_0^2 + m_1^2}$	—
н2282У	437143,71	1298202,56	Метод спутниковых геодезических измерений (определений)	$M_t = \sqrt{m_0^2 + m_1^2}$	—
н2281У	437146,17	1298196,60	Метод спутниковых геодезических измерений (определений)	$M_t = \sqrt{m_0^2 + m_1^2}$	—
н2283У	437146,22	1298196,47	Метод спутниковых геодезических измерений (определений)	$M_t = \sqrt{m_0^2 + m_1^2}$	—

2. Сведения о частях границ образуемого земельного участка **40:26:000043:1885:ЗУ1066** :

обозначение земельного участка

Обозначение части границ		Горизонтальное проложение (S), м	Описание прохождения части границ	Сведения о согласовании местоположения границ (согласовано/спорное)
от т.	до т.			
1	2	3	4	5
н2283У	н2284У	3,95	—	—
н2284У	н2285У	6,58	—	—
н2285У	н2282У	3,87	—	—
н2282У	н2281У	6,45	—	—
н2281У	н2283У	0,14	—	—

3. Сведения о характеристиках образуемого земельного участка **40:26:000043:1885:ЗУ1066** :

обозначение земельного участка

№ п/п	Наименование характеристик земельного участка	Значение характеристики
1	2	3
1.	Адрес земельного участка	—
1.1.	Сведения о местоположении земельного участка (при отсутствии адреса) в структурированном в соответствии с федеральной информационной адресной системой виде	а/к "Вега"
1.2.	Дополнительные сведения о местоположении земельного участка	—
2	Категория земель	Земли населенных пунктов
3	Вид (виды) разрешенного использования	Хранение автотранспорта
3.1.	Дополнительные сведения об использовании земельного участка	—
4.	Реестровый номер границ территориальной зоны или в случае отсутствия такого реестрового номера ее индивидуальное обозначение (вид, тип, номер, индекс)	—
5.	Площадь земельного участка ± величина предельной погрешности определения (вычисления) площади (**Р ± ΔР**), **м²**	26±2
6.	Формула, примененная для вычисления предельной погрешности определения площади земельного участка, с подставленными значениями и итоговые (вычисленные) значения (**ΔР**), м2	$\Delta P = 3,5 \cdot M_t \cdot \sqrt{P_{док}} = 3,5 \cdot 0,10 \cdot \sqrt{26} = 2$
7.	Предельный минимальный и максимальный размеры земельного участка (**Рмин и Рмакс), м²**	—
8.	Кадастровый или иной государственный учетный номер (инвентарный) объекта недвижимости, расположенного на образуемом земельном участке	—
9.	Кадастровые номера исходных земельных участков	40:26:000043:1885
9.1.	Кадастровый номер входящего в состав земельного участка, представляющего собой единое землепользование (номер контура многоконтурного земельного участка), преобразование которого осуществляется	—
9.2.	Кадастровые номера земельных участков, исключаемых из состава измененного (исходного) земельного участка, представляющего собой единое землепользование	—
9.3.	Кадастровый или иной государственный учетный номер (инвентарный) объекта недвижимости, расположенного на измененном земельном участке	—
10.	Условный номер земельного участка	—
11	Учетный номер проекта межевания территории	—
12	Дополнительные сведения об образовании земельного участка	—
13	Сведения о земельных участках (землях общего пользования, территории общего пользования), посредством которых обеспечивается доступ	40:26:000043:1885
14.	Иные сведения	—

4. Пояснения к сведениям об образуемом земельном участке **40:26:000043:1885:ЗУ1066** :

обозначение земельного участка

1.	

1. Сведения о характерных точках границ образуемого земельного участка **40:26:000043:1885:ЗУ1067** :

обозначение земельного участка

Система координат МСК-40 Зона № 1

Обозначение характерных точек границ	Координаты, м		Метод определения координат	Формулы, примененные для расчета средней квадратической погрешности определения координат характерных точек границ (M_t), с подставленными в такие формулы значениями и итоговые (вычисленные) значения M_t, м	Описание закрепления точки
	X	Y			
1	2	3	4	5	6
н2286У	437153,73	1298199,70	Метод спутниковых геодезических измерений (определений)	$M_t = \sqrt{m_0^2 + m_1^2}$	—
н2287У	437153,66	1298199,87	Метод спутниковых геодезических измерений (определений)	$M_t = \sqrt{m_0^2 + m_1^2}$	—
н2288У	437151,13	1298205,82	Метод спутниковых геодезических измерений (определений)	$M_t = \sqrt{m_0^2 + m_1^2}$	—
н2285У	437147,26	1298204,09	Метод спутниковых геодезических измерений (определений)	$M_t = \sqrt{m_0^2 + m_1^2}$	—
н2284У	437149,85	1298198,04	Метод спутниковых геодезических измерений (определений)	$M_t = \sqrt{m_0^2 + m_1^2}$	—

н2286У	437153,73	1298199,70	Метод спутниковых геодезических измерений (определений)	$M_t = \sqrt{m_0^2 + m_1^2}$	—

2. Сведения о частях границ образуемого земельного участка **40:26:000043:1885:ЗУ1067** :

обозначение земельного участка

Обозначение части границ		Горизонтальное проложение (S), м	Описание прохождения части границ	Сведения о согласовании местоположения границ (согласовано/спорное)
от т.	до т.			
1	2	3	4	5
н2286У	н2287У	0,18	—	—
н2287У	н2288У	6,47	—	—
н2288У	н2285У	4,24	—	—
н2285У	н2284У	6,58	—	—
н2284У	н2286У	4,22	—	—

3. Сведения о характеристиках образуемого земельного участка **40:26:000043:1885:ЗУ1067** :

обозначение земельного участка

№ п/п	Наименование характеристик земельного участка	Значение характеристики
1	2	3
1.	Адрес земельного участка	—
1.1.	Сведения о местоположении земельного участка (при отсутствии адреса) в структурированном в соответствии с федеральной информационной адресной системой виде	а/к "Вега"
1.2.	Дополнительные сведения о местоположении земельного участка	—
2	Категория земель	Земли населенных пунктов
3	Вид (виды) разрешенного использования	Хранение автотранспорта
3.1.	Дополнительные сведения об использовании земельного участка	—
4.	Реестровый номер границ территориальной зоны или в случае отсутствия такого реестрового номера ее индивидуальное обозначение (вид, тип, номер, индекс)	—
5.	Площадь земельного участка ± величина предельной погрешности определения (вычисления) площади (**Р ± ΔР**), **м²**	28±2
6.	Формула, примененная для вычисления предельной погрешности определения площади земельного участка, с подставленными значениями и итоговые (вычисленные) значения (**ΔР**), м2	$\Delta P = 3,5 \cdot M_t \cdot \sqrt{P_{док}} = 3,5 \cdot 0,10 \cdot \sqrt{28} = 2$
7.	Предельный минимальный и максимальный размеры земельного участка (**Рмин и Рмакс), м²**	—
8.	Кадастровый или иной государственный учетный номер (инвентарный) объекта недвижимости, расположенного на образуемом земельном участке	—
9.	Кадастровые номера исходных земельных участков	40:26:000043:1885
9.1.	Кадастровый номер входящего в состав земельного участка, представляющего собой единое землепользование (номер контура многоконтурного земельного участка), преобразование которого осуществляется	—
9.2.	Кадастровые номера земельных участков, исключаемых из состава измененного (исходного) земельного участка, представляющего собой единое землепользование	—
9.3.	Кадастровый или иной государственный учетный номер (инвентарный) объекта недвижимости, расположенного на измененном земельном участке	—
10.	Условный номер земельного участка	—
11	Учетный номер проекта межевания территории	—
12	Дополнительные сведения об образовании земельного участка	—
13	Сведения о земельных участках (землях общего пользования, территории общего пользования), посредством которых обеспечивается доступ	40:26:000043:1885
14.	Иные сведения	—

4. Пояснения к сведениям об образуемом земельном участке **40:26:000043:1885:ЗУ1067** :

обозначение земельного участка

1.	

1. Сведения о характерных точках границ образуемого земельного участка **40:26:000043:1885:ЗУ1068** :

обозначение земельного участка

Система координат МСК-40 Зона № 1

Обозначение характерных точек границ	Координаты, м		Метод определения координат	Формулы, примененные для расчета средней квадратической погрешности определения координат характерных точек границ (M_t), с подставленными в такие формулы значениями и итоговые (вычисленные) значения M_t, м	Описание закрепления точки
	X	Y			
1	2	3	4	5	6
н2289У	437157,13	1298201,34	Метод спутниковых геодезических измерений (определений)	$M_t = \sqrt{m_0^2 + m_1^2}$	—
н2290У	437154,61	1298207,36	Метод спутниковых геодезических измерений (определений)	$M_t = \sqrt{m_0^2 + m_1^2}$	—
н2288У	437151,13	1298205,82	Метод спутниковых геодезических измерений (определений)	$M_t = \sqrt{m_0^2 + m_1^2}$	—
н2287У	437153,66	1298199,87	Метод спутниковых геодезических измерений (определений)	$M_t = \sqrt{m_0^2 + m_1^2}$	—
н2289У	437157,13	1298201,34	Метод спутниковых геодезических измерений (определений)	$M_t = \sqrt{m_0^2 + m_1^2}$	—

2. Сведения о частях границ образуемого земельного участка **40:26:000043:1885:ЗУ1068** :

обозначение земельного участка

Обозначение части границ		Горизонтальное проложение (S), м	Описание прохождения части границ	Сведения о согласовании местоположения границ (согласовано/спорное)
от т.	до т.			
1	2	3	4	5
н2289У	н2290У	6,53	—	—
н2290У	н2288У	3,81	—	—
н2288У	н2287У	6,47	—	—
н2287У	н2289У	3,77	—	—

3. Сведения о характеристиках образуемого земельного участка **40:26:000043:1885:ЗУ1068** :

обозначение земельного участка

№ п/п	Наименование характеристик земельного участка	Значение характеристики
1	2	3
1.	Адрес земельного участка	—
1.1.	Сведения о местоположении земельного участка (при отсутствии адреса) в структурированном в соответствии с федеральной информационной адресной системой виде	а/к "Вега"
1.2.	Дополнительные сведения о местоположении земельного участка	—
2	Категория земель	Земли населенных пунктов
3	Вид (виды) разрешенного использования	Хранение автотранспорта
3.1.	Дополнительные сведения об использовании земельного участка	—
4.	Реестровый номер границ территориальной зоны или в случае отсутствия такого реестрового номера ее индивидуальное обозначение (вид, тип, номер, индекс)	—
5.	Площадь земельного участка ± величина предельной погрешности определения (вычисления) площади (**Р ± ΔР**), **м²**	25±2
6.	Формула, примененная для вычисления предельной погрешности определения площади земельного участка, с подставленными значениями и итоговые (вычисленные) значения (**ΔР**), м2	$\Delta P = 3,5 \cdot M_t \cdot \sqrt{P_{док}} = 3,5 \cdot 0,10 \cdot \sqrt{25} = 2$
7.	Предельный минимальный и максимальный размеры земельного участка (**Рмин и Рмакс), м²**	—
8.	Кадастровый или иной государственный учетный номер (инвентарный) объекта недвижимости, расположенного на образуемом земельном участке	—
9.	Кадастровые номера исходных земельных участков	40:26:000043:1885
9.1.	Кадастровый номер входящего в состав земельного участка, представляющего собой единое землепользование (номер контура многоконтурного земельного участка), преобразование которого осуществляется	—
9.2.	Кадастровые номера земельных участков, исключаемых из состава измененного (исходного) земельного участка, представляющего собой единое землепользование	—
9.3.	Кадастровый или иной государственный учетный номер (инвентарный) объекта недвижимости, расположенного на измененном земельном участке	—
10.	Условный номер земельного участка	—
11	Учетный номер проекта межевания территории	—
12	Дополнительные сведения об образовании земельного участка	—
13	Сведения о земельных участках (землях общего пользования, территории общего пользования), посредством которых	40:26:000043:1885

1	2	3
	обеспечивается доступ	
14.	Иные сведения	—

4. Пояснения к сведениям об образуемом земельном участке **40:26:000043:1885:ЗУ1068** :

обозначение земельного участка

1.	

1. Сведения о характерных точках границ образуемого земельного участка **40:26:000043:1885:ЗУ1069** :

обозначение земельного участка

Система координат МСК-40 Зона № 1

Обозначение характерных точек границ	Координаты, м		Метод определения координат	Формулы, примененные для расчета средней квадратической погрешности определения координат характерных точек границ (M_t), с подставленными в такие формулы значениями и итоговые (вычисленные) значения M_t, м	Описание закрепления точки
	X	Y			
1	2	3	4	5	6
н2291У	437160,78	1298202,71	Метод спутниковых геодезических измерений (определений)	$M_t = \sqrt{m_0^2 + m_1^2}$	—
н2292У	437158,35	1298208,84	Метод спутниковых геодезических измерений (определений)	$M_t = \sqrt{m_0^2 + m_1^2}$	—
н2293У	437154,61	1298207,36	Метод спутниковых геодезических измерений (определений)	$M_t = \sqrt{m_0^2 + m_1^2}$	—
н2289У	437157,13	1298201,34	Метод спутниковых геодезических измерений (определений)	$M_t = \sqrt{m_0^2 + m_1^2}$	—
н2291У	437160,78	1298202,71	Метод спутниковых геодезических измерений (определений)	$M_t = \sqrt{m_0^2 + m_1^2}$	—

2. Сведения о частях границ образуемого земельного участка **40:26:000043:1885:ЗУ1069** :

обозначение земельного участка

Обозначение части границ		Горизонтальное проложение (S), м	Описание прохождения части границ	Сведения о согласовании местоположения границ (согласовано/спорное)
от т.	до т.			
1	2	3	4	5
н2291У	н2292У	6,59	—	—
н2292У	н2293У	4,02	—	—
н2293У	н2289У	6,53	—	—
н2289У	н2291У	3,90	—	—

3. Сведения о характеристиках образуемого земельного участка **40:26:000043:1885:ЗУ1069** :

обозначение земельного участка

№ п/п	Наименование характеристик земельного участка	Значение характеристики
1	2	3
1.	Адрес земельного участка	—
1.1.	Сведения о местоположении земельного участка (при отсутствии адреса) в структурированном в соответствии с федеральной информационной адресной системой виде	а/к "Вега"
1.2.	Дополнительные сведения о местоположении земельного участка	—
2	Категория земель	Земли населенных пунктов
3	Вид (виды) разрешенного использования	Хранение автотранспорта
3.1.	Дополнительные сведения об использовании земельного участка	—
4.	Реестровый номер границ территориальной зоны или в случае отсутствия такого реестрового номера ее индивидуальное обозначение (вид, тип, номер, индекс)	—
5.	Площадь земельного участка ± величина предельной погрешности определения (вычисления) площади (**Р ± ΔР**), **м²**	26±2
6.	Формула, примененная для вычисления предельной погрешности определения площади земельного участка, с подставленными значениями и итоговые (вычисленные) значения (**ΔР**), м2	$\Delta P = 3,5 \cdot M_t \cdot \sqrt{P_{док}} = 3,5 \cdot 0,10 \cdot \sqrt{26} = 2$
7.	Предельный минимальный и максимальный размеры земельного участка (**Рмин и Рмакс), м²**	—
8.	Кадастровый или иной государственный учетный номер (инвентарный) объекта недвижимости, расположенного на	—

1	2	3
	образуемом земельном участке	
9.	Кадастровые номера исходных земельных участков	40:26:000043:1885
9.1.	Кадастровый номер входящего в состав земельного участка, представляющего собой единое землепользование (номер контура многоконтурного земельного участка), преобразование которого осуществляется	—
9.2.	Кадастровые номера земельных участков, исключаемых из состава измененного (исходного) земельного участка, представляющего собой единое землепользование	—
9.3.	Кадастровый или иной государственный учетный номер (инвентарный) объекта недвижимости, расположенного на измененном земельном участке	—
10.	Условный номер земельного участка	—
11	Учетный номер проекта межевания территории	—
12	Дополнительные сведения об образовании земельного участка	—
13	Сведения о земельных участках (землях общего пользования, территории общего пользования), посредством которых обеспечивается доступ	40:26:000043:1885
14.	Иные сведения	—

4. Пояснения к сведениям об образуемом земельном участке **40:26:000043:1885:ЗУ1069** :

обозначение земельного участка

1.	

1. Сведения о характерных точках границ образуемого земельного участка **40:26:000043:1885:ЗУ1070** :

обозначение земельного участка

Система координат МСК-40 Зона № 1

Обозначение характерных точек границ	Координаты, м		Метод определения координат	Формулы, примененные для расчета средней квадратической погрешности определения координат характерных точек границ (M_t), с подставленными в такие формулы значениями и итоговые (вычисленные) значения M_t, м	Описание закрепления точки
	X	Y			
1	2	3	4	5	6
н2291У	437160,78	1298202,71	Метод спутниковых геодезических измерений (определений)	$M_t = \sqrt{m_0^2 + m_1^2}$	—
н2294У	437164,97	1298204,39	Метод спутниковых геодезических измерений (определений)	$M_t = \sqrt{m_0^2 + m_1^2}$	—
н2295У	437164,89	1298204,59	Метод спутниковых геодезических измерений (определений)	$M_t = \sqrt{m_0^2 + m_1^2}$	—
н2296У	437162,53	1298210,48	Метод спутниковых геодезических измерений (определений)	$M_t = \sqrt{m_0^2 + m_1^2}$	—
н2292У	437158,35	1298208,84	Метод спутниковых геодезических измерений (определений)	$M_t = \sqrt{m_0^2 + m_1^2}$	—
н2291У	437160,78	1298202,71	Метод спутниковых геодезических измерений (определений)	$M_t = \sqrt{m_0^2 + m_1^2}$	—

2. Сведения о частях границ образуемого земельного участка **40:26:000043:1885:ЗУ1070** :

обозначение земельного участка

Обозначение части границ		Горизонтальное проложение (S), м	Описание прохождения части границ	Сведения о согласовании местоположения границ (согласовано/спорное)
от т.	до т.			
1	2	3	4	5
н2291У	н2294У	4,51	—	—
н2294У	н2295У	0,22	—	—
н2295У	н2296У	6,35	—	—
н2296У	н2292У	4,49	—	—
н2292У	н2291У	6,59	—	—

3. Сведения о характеристиках образуемого земельного участка **40:26:000043:1885:ЗУ1070** :

обозначение земельного участка

№ п/п	Наименование характеристик земельного участка	Значение характеристики
1	2	3
1.	Адрес земельного участка	—
1.1.	Сведения о местоположении земельного участка (при отсутствии адреса) в структурированном в соответствии с федеральной информационной адресной системой виде	а/к "Вега"
1.2.	Дополнительные сведения о местоположении земельного участка	—
2	Категория земель	Земли населенных пунктов
3	Вид (виды) разрешенного использования	Хранение автотранспорта
3.1.	Дополнительные сведения об использовании земельного участка	—
4.	Реестровый номер границ территориальной зоны или в случае отсутствия такого реестрового номера ее индивидуальное обозначение (вид, тип, номер, индекс)	—
5.	Площадь земельного участка ± величина предельной погрешности определения (вычисления) площади (**Р ± ΔР**), **м²**	30±2
6.	Формула, примененная для вычисления предельной погрешности определения площади земельного участка, с подставленными значениями и итоговые (вычисленные) значения (**ΔР**), м2	$\Delta P = 3,5 \cdot M_t \cdot \sqrt{P_{док}} = 3,5 \cdot 0,10 \cdot \sqrt{30} = 2$
7.	Предельный минимальный и максимальный размеры земельного участка (**Рмин и Рмакс), м²**	—
8.	Кадастровый или иной государственный учетный номер (инвентарный) объекта недвижимости, расположенного на образуемом земельном участке	—
9.	Кадастровые номера исходных земельных участков	40:26:000043:1885
9.1.	Кадастровый номер входящего в состав земельного участка, представляющего собой единое землепользование (номер контура многоконтурного земельного участка), преобразование которого осуществляется	—
9.2.	Кадастровые номера земельных участков, исключаемых из состава измененного (исходного) земельного участка, представляющего собой единое землепользование	—
9.3.	Кадастровый или иной государственный учетный номер (инвентарный) объекта недвижимости, расположенного на измененном земельном участке	—
10.	Условный номер земельного участка	—
11	Учетный номер проекта межевания территории	—
12	Дополнительные сведения об образовании земельного участка	—
13	Сведения о земельных участках (землях общего пользования, территории общего пользования), посредством которых обеспечивается доступ	40:26:000043:1885
14.	Иные сведения	—

4. Пояснения к сведениям об образуемом земельном участке **40:26:000043:1885:ЗУ1070** :

обозначение земельного участка

1.	

1. Сведения о характерных точках границ образуемого земельного участка **40:26:000043:1885:ЗУ1071** :

обозначение земельного участка

Система координат МСК-40 Зона № 1

Обозначение характерных точек границ	Координаты, м		Метод определения координат	Формулы, примененные для расчета средней квадратической погрешности определения координат характерных точек границ (M_t), с подставленными в такие формулы значениями и итоговые (вычисленные) значения M_t, м	Описание закрепления точки
	X	Y			
1	2	3	4	5	6
н2297У	437169,16	1298206,44	Метод спутниковых геодезических измерений (определений)	$M_t = \sqrt{m_0^2 + m_1^2}$	—
н2298У	437166,65	1298212,16	Метод спутниковых геодезических измерений (определений)	$M_t = \sqrt{m_0^2 + m_1^2}$	—
н2296У	437162,53	1298210,48	Метод спутниковых геодезических измерений (определений)	$M_t = \sqrt{m_0^2 + m_1^2}$	—
н2295У	437164,89	1298204,59	Метод спутниковых геодезических измерений (определений)	$M_t = \sqrt{m_0^2 + m_1^2}$	—
н2297У	437169,16	1298206,44	Метод спутниковых геодезических измерений (определений)	$M_t = \sqrt{m_0^2 + m_1^2}$	—

2. Сведения о частях границ образуемого земельного участка **40:26:000043:1885:ЗУ1071** :

обозначение земельного участка

Обозначение части границ		Горизонтальное проложение (S), м	Описание прохождения части границ	Сведения о согласовании местоположения границ (согласовано/спорное)
от т.	до т.			
1	2	3	4	5
н2297У	н2298У	6,25	—	—
н2298У	н2296У	4,45	—	—
н2296У	н2295У	6,35	—	—
н2295У	н2297У	4,65	—	—

3. Сведения о характеристиках образуемого земельного участка **40:26:000043:1885:ЗУ1071** :

обозначение земельного участка

№ п/п	Наименование характеристик земельного участка	Значение характеристики
1	2	3
1.	Адрес земельного участка	—
1.1.	Сведения о местоположении земельного участка (при отсутствии адреса) в структурированном в соответствии с федеральной информационной адресной системой виде	а/к "Вега"
1.2.	Дополнительные сведения о местоположении земельного участка	—
2	Категория земель	Земли населенных пунктов
3	Вид (виды) разрешенного использования	Хранение автотранспорта
3.1.	Дополнительные сведения об использовании земельного участка	—
4.	Реестровый номер границ территориальной зоны или в случае отсутствия такого реестрового номера ее индивидуальное обозначение (вид, тип, номер, индекс)	—
5.	Площадь земельного участка ± величина предельной погрешности определения (вычисления) площади (**Р ± ΔР**), **м²**	29±2
6.	Формула, примененная для вычисления предельной погрешности определения площади земельного участка, с подставленными значениями и итоговые (вычисленные) значения (**ΔР**), м2	$\Delta P = 3,5 \cdot M_t \cdot \sqrt{P_{док}} = 3,5 \cdot 0,10 \cdot \sqrt{29} = 2$
7.	Предельный минимальный и максимальный размеры земельного участка (**Рмин и Рмакс), м²**	—
8.	Кадастровый или иной государственный учетный номер (инвентарный) объекта недвижимости, расположенного на образуемом земельном участке	—
9.	Кадастровые номера исходных земельных участков	40:26:000043:1885
9.1.	Кадастровый номер входящего в состав земельного участка, представляющего собой единое землепользование (номер контура многоконтурного земельного участка), преобразование которого осуществляется	—
9.2.	Кадастровые номера земельных участков, исключаемых из состава измененного (исходного) земельного участка, представляющего собой единое землепользование	—
9.3.	Кадастровый или иной государственный учетный номер (инвентарный) объекта недвижимости, расположенного на измененном земельном участке	—
10.	Условный номер земельного участка	—
11	Учетный номер проекта межевания территории	—
12	Дополнительные сведения об образовании земельного участка	—
13	Сведения о земельных участках (землях общего пользования, территории общего пользования), посредством которых обеспечивается доступ	40:26:000043:1885
14.	Иные сведения	—

4. Пояснения к сведениям об образуемом земельном участке **40:26:000043:1885:ЗУ1071** :

обозначение земельного участка

1.	

1. Сведения о характерных точках границ образуемого земельного участка **40:26:000043:1885:ЗУ1072** :

обозначение земельного участка

Система координат МСК-40 Зона № 1

Обозначение характерных точек границ	Координаты, м		Метод определения координат	Формулы, примененные для расчета средней квадратической погрешности определения координат характерных точек границ (M_t), с подставленными в такие формулы значениями и итоговые (вычисленные) значения M_t, м	Описание закрепления точки
	X	Y			
1	2	3	4	5	6

н2299У	437173,31	1298208,30	Метод спутниковых геодезических измерений (определений)	$M_t = \sqrt{m_0^2 + m_1^2}$	—
н2300У	437170,77	1298213,92	Метод спутниковых геодезических измерений (определений)	$M_t = \sqrt{m_0^2 + m_1^2}$	—
н2298У	437166,65	1298212,16	Метод спутниковых геодезических измерений (определений)	$M_t = \sqrt{m_0^2 + m_1^2}$	—
н2297У	437169,16	1298206,44	Метод спутниковых геодезических измерений (определений)	$M_t = \sqrt{m_0^2 + m_1^2}$	—
н2299У	437173,31	1298208,30	Метод спутниковых геодезических измерений (определений)	$M_t = \sqrt{m_0^2 + m_1^2}$	—

2. Сведения о частях границ образуемого земельного участка **40:26:000043:1885:ЗУ1072** :

обозначение земельного участка

Обозначение части границ		Горизонтальное проложение (S), м	Описание прохождения части границ	Сведения о согласовании местоположения границ (согласовано/спорное)
от т.	до т.			
1	2	3	4	5
н2299У	н2300У	6,17	—	—
н2300У	н2298У	4,48	—	—
н2298У	н2297У	6,25	—	—
н2297У	н2299У	4,55	—	—

3. Сведения о характеристиках образуемого земельного участка **40:26:000043:1885:ЗУ1072** :

обозначение земельного участка

№ п/п	Наименование характеристик земельного участка	Значение характеристики
1	2	3
1.	Адрес земельного участка	—
1.1.	Сведения о местоположении земельного участка (при отсутствии адреса) в структурированном в соответствии с федеральной информационной адресной системой виде	а/к "Вега"
1.2.	Дополнительные сведения о местоположении земельного участка	—
2	Категория земель	Земли населенных пунктов
3	Вид (виды) разрешенного использования	Хранение автотранспорта
3.1.	Дополнительные сведения об использовании земельного участка	—
4.	Реестровый номер границ территориальной зоны или в случае отсутствия такого реестрового номера ее индивидуальное обозначение (вид, тип, номер, индекс)	—
5.	Площадь земельного участка ± величина предельной погрешности определения (вычисления) площади (**Р ± ΔР**), **м²**	28±2
6.	Формула, примененная для вычисления предельной погрешности определения площади земельного участка, с подставленными значениями и итоговые (вычисленные) значения (**ΔР**), м2	$\Delta P = 3,5 \cdot M_t \cdot \sqrt{P_{док}} = 3,5 \cdot 0,10 \cdot \sqrt{28} = 2$
7.	Предельный минимальный и максимальный размеры земельного участка (**Рмин и Рмакс), м²**	—
8.	Кадастровый или иной государственный учетный номер (инвентарный) объекта недвижимости, расположенного на образуемом земельном участке	—
9.	Кадастровые номера исходных земельных участков	40:26:000043:1885
9.1.	Кадастровый номер входящего в состав земельного участка, представляющего собой единое землепользование (номер контура многоконтурного земельного участка), преобразование которого осуществляется	—
9.2.	Кадастровые номера земельных участков, исключаемых из состава измененного (исходного) земельного участка, представляющего собой единое землепользование	—
9.3.	Кадастровый или иной государственный учетный номер (инвентарный) объекта недвижимости, расположенного на измененном земельном участке	—
10.	Условный номер земельного участка	—
11	Учетный номер проекта межевания территории	—
12	Дополнительные сведения об образовании земельного участка	—
13	Сведения о земельных участках (землях общего пользования, территории общего пользования), посредством которых обеспечивается доступ	40:26:000043:1885
14.	Иные сведения	—

4. Пояснения к сведениям об образуемом земельном участке **40:26:000043:1885:ЗУ1072** :

обозначение земельного участка

1.	

1. Сведения о характерных точках границ образуемого земельного участка **:ЗУ1216** :

обозначение земельного участка

Система координат МСК-40 Зона № 1

Обозначение характерных точек границ	Координаты, м		Метод определения координат	Формулы, примененные для расчета средней квадратической погрешности определения координат характерных точек границ (M_t), с подставленными в такие формулы значениями и итоговые (вычисленные) значения M_t, м	Описание закрепления точки
	X	Y			
1	2	3	4	5	6
н2636У	436962,73	1298131,59	Метод спутниковых геодезических измерений (определений)	$M_t = \sqrt{m_0^2 + m_1^2}$	—
н2637У	436959,95	1298138,71	Метод спутниковых геодезических измерений (определений)	$M_t = \sqrt{m_0^2 + m_1^2}$	—
н2638У	436955,93	1298137,11	Метод спутниковых геодезических измерений (определений)	$M_t = \sqrt{m_0^2 + m_1^2}$	—
н2639У	436958,80	1298130,11	Метод спутниковых геодезических измерений (определений)	$M_t = \sqrt{m_0^2 + m_1^2}$	—
н2636У	436962,73	1298131,59	Метод спутниковых геодезических измерений (определений)	$M_t = \sqrt{m_0^2 + m_1^2}$	—

2. Сведения о частях границ образуемого земельного участка **:ЗУ1216** :

обозначение земельного участка

Обозначение части границ		Горизонтальное проложение (S), м	Описание прохождения части границ	Сведения о согласовании местоположения границ (согласовано/спорное)
от т.	до т.			
1	2	3	4	5
н2636У	н2637У	7,64	—	—
н2637У	н2638У	4,33	—	—
н2638У	н2639У	7,57	—	—
н2639У	н2636У	4,20	—	—

3. Сведения о характеристиках образуемого земельного участка **:ЗУ1216** :

обозначение земельного участка

№ п/п	Наименование характеристик земельного участка	Значение характеристики
1	2	3
1.	Адрес земельного участка	—
1.1.	Сведения о местоположении земельного участка (при отсутствии адреса) в структурированном в соответствии с федеральной информационной адресной системой виде	—
1.2.	Дополнительные сведения о местоположении земельного участка	—
2	Категория земель	—
3	Вид (виды) разрешенного использования	—
3.1.	Дополнительные сведения об использовании земельного участка	—
4.	Реестровый номер границ территориальной зоны или в случае отсутствия такого реестрового номера ее индивидуальное обозначение (вид, тип, номер, индекс)	—
5.	Площадь земельного участка ± величина предельной погрешности определения (вычисления) площади (**Р ± ΔР**), **м²**	32±2
6.	Формула, примененная для вычисления предельной погрешности определения площади земельного участка, с подставленными значениями и итоговые (вычисленные) значения (**ΔР**), м2	$\Delta P = 3,5 \cdot M_t \cdot \sqrt{P_{док}} = 3,5 \cdot 0,10 \cdot \sqrt{32} = 2$
7.	Предельный минимальный и максимальный размеры земельного участка (**Рмин и Рмакс), м²**	—
8.	Кадастровый или иной государственный учетный номер (инвентарный) объекта недвижимости, расположенного на образуемом земельном участке	—
9.	Кадастровые номера исходных земельных участков	—
9.1.	Кадастровый номер входящего в состав земельного участка, представляющего собой единое землепользование (номер контура многоконтурного земельного участка), преобразование которого осуществляется	—
9.2.	Кадастровые номера земельных участков, исключаемых из состава измененного (исходного) земельного участка, представляющего собой единое землепользование	—
9.3.	Кадастровый или иной государственный учетный номер (инвентарный) объекта недвижимости, расположенного на измененном земельном участке	—

1	2	3
10.	Условный номер земельного участка	—
11	Учетный номер проекта межевания территории	—
12	Дополнительные сведения об образовании земельного участка	—
13	Сведения о земельных участках (землях общего пользования, территории общего пользования), посредством которых обеспечивается доступ	—
14.	Иные сведения	—

4. Пояснения к сведениям об образуемом земельном участке **:ЗУ1216** **:**

обозначение земельного участка

1.	

1. Сведения о характерных точках границ образуемого земельного участка **:ЗУ1217** **:**

обозначение земельного участка

Система координат МСК-40 Зона № 1

Обозначение характерных точек границ	Координаты, м		Метод определения координат	Формулы, примененные для расчета средней квадратической погрешности определения координат характерных точек границ (M_t), с подставленными в такие формулы значениями и итоговые (вычисленные) значения M_t, м	Описание закрепления точки
	X	Y			
1	2	3	4	5	6
н2640У	436966,81	1298133,31	Метод спутниковых геодезических измерений (определений)	$M_t = \sqrt{m_0^2 + m_1^2}$	—
н2641У	436964,34	1298140,21	Метод спутниковых геодезических измерений (определений)	$M_t = \sqrt{m_0^2 + m_1^2}$	—
н2637У	436959,95	1298138,71	Метод спутниковых геодезических измерений (определений)	$M_t = \sqrt{m_0^2 + m_1^2}$	—
н2636У	436962,73	1298131,59	Метод спутниковых геодезических измерений (определений)	$M_t = \sqrt{m_0^2 + m_1^2}$	—
н2640У	436966,81	1298133,31	Метод спутниковых геодезических измерений (определений)	$M_t = \sqrt{m_0^2 + m_1^2}$	—

2. Сведения о частях границ образуемого земельного участка **:ЗУ1217** **:**

обозначение земельного участка

Обозначение части границ		Горизонтальное проложение (S), м	Описание прохождения части границ	Сведения о согласовании местоположения границ (согласовано/спорное)
от т.	до т.			
1	2	3	4	5
н2640У	н2641У	7,33	—	—
н2641У	н2637У	4,64	—	—
н2637У	н2636У	7,64	—	—
н2636У	н2640У	4,43	—	—

3. Сведения о характеристиках образуемого земельного участка **:ЗУ1217** **:**

обозначение земельного участка

№ п/п	Наименование характеристик земельного участка	Значение характеристики
1	2	3
1.	Адрес земельного участка	—
1.1.	Сведения о местоположении земельного участка (при отсутствии адреса) в структурированном в соответствии с федеральной информационной адресной системой виде	—
1.2.	Дополнительные сведения о местоположении земельного участка	—
2	Категория земель	—
3	Вид (виды) разрешенного использования	—
3.1.	Дополнительные сведения об использовании земельного участка	—
4.	Реестровый номер границ территориальной зоны или в случае отсутствия такого реестрового номера ее индивидуальное обозначение (вид, тип, номер, индекс)	—
5.	Площадь земельного участка ± величина предельной погрешности определения (вычисления) площади (**Р ± ΔР**), **м²**	34±2

1	2	3
6.	Формула, примененная для вычисления предельной погрешности определения площади земельного участка, с подставленными значениями и итоговые (вычисленные) значения (**ΔР**), м2	$\Delta P = 3,5 \cdot M_t \cdot \sqrt{P_{док}} = 3,5 \cdot 0,10 \cdot \sqrt{34} = 2$
7.	Предельный минимальный и максимальный размеры земельного участка (**Рмин и Рмакс), м²**	—
8.	Кадастровый или иной государственный учетный номер (инвентарный) объекта недвижимости, расположенного на образуемом земельном участке	—
9.	Кадастровые номера исходных земельных участков	—
9.1.	Кадастровый номер входящего в состав земельного участка, представляющего собой единое землепользование (номер контура многоконтурного земельного участка), преобразование которого осуществляется	—
9.2.	Кадастровые номера земельных участков, исключаемых из состава измененного (исходного) земельного участка, представляющего собой единое землепользование	—
9.3.	Кадастровый или иной государственный учетный номер (инвентарный) объекта недвижимости, расположенного на измененном земельном участке	—
10.	Условный номер земельного участка	—
11	Учетный номер проекта межевания территории	—
12	Дополнительные сведения об образовании земельного участка	—
13	Сведения о земельных участках (землях общего пользования, территории общего пользования), посредством которых обеспечивается доступ	—
14.	Иные сведения	—

4. Пояснения к сведениям об образуемом земельном участке **:ЗУ1217** **:**

обозначение земельного участка

1.	

1. Сведения о характерных точках границ образуемого земельного участка **:ЗУ1218** **:**

обозначение земельного участка

Система координат МСК-40 Зона № 1

Обозначение характерных точек границ	Координаты, м		Метод определения координат	Формулы, примененные для расчета средней квадратической погрешности определения координат характерных точек границ (M_t), с подставленными в такие формулы значениями и итоговые (вычисленные) значения M_t, м	Описание закрепления точки
	X	Y			
1	2	3	4	5	6
н2642У	436970,31	1298134,87	Метод спутниковых геодезических измерений (определений)	$M_t = \sqrt{m_0^2 + m_1^2}$	—
н2643У	436967,93	1298141,65	Метод спутниковых геодезических измерений (определений)	$M_t = \sqrt{m_0^2 + m_1^2}$	—
н2641У	436964,34	1298140,21	Метод спутниковых геодезических измерений (определений)	$M_t = \sqrt{m_0^2 + m_1^2}$	—
н2640У	436966,81	1298133,31	Метод спутниковых геодезических измерений (определений)	$M_t = \sqrt{m_0^2 + m_1^2}$	—
н2642У	436970,31	1298134,87	Метод спутниковых геодезических измерений (определений)	$M_t = \sqrt{m_0^2 + m_1^2}$	—

2. Сведения о частях границ образуемого земельного участка **:ЗУ1218** **:**

обозначение земельного участка

Обозначение части границ		Горизонтальное проложение (S), м	Описание прохождения части границ	Сведения о согласовании местоположения границ (согласовано/спорное)
от т.	до т.			
1	2	3	4	5
н2642У	н2643У	7,19	—	—
н2643У	н2641У	3,87	—	—
н2641У	н2640У	7,33	—	—
н2640У	н2642У	3,83	—	—

3. Сведения о характеристиках образуемого земельного участка **:ЗУ1218** **:**

обозначение земельного участка

№ п/п	Наименование характеристик земельного участка	Значение характеристики
1	2	3
1.	Адрес земельного участка	—
1.1.	Сведения о местоположении земельного участка (при отсутствии адреса) в структурированном в соответствии с федеральной информационной адресной системой виде	—
1.2.	Дополнительные сведения о местоположении земельного участка	—
2	Категория земель	—
3	Вид (виды) разрешенного использования	—
3.1.	Дополнительные сведения об использовании земельного участка	—
4.	Реестровый номер границ территориальной зоны или в случае отсутствия такого реестрового номера ее индивидуальное обозначение (вид, тип, номер, индекс)	—
5.	Площадь земельного участка ± величина предельной погрешности определения (вычисления) площади (**Р ± ΔР**), **м²**	28±2
6.	Формула, примененная для вычисления предельной погрешности определения площади земельного участка, с подставленными значениями и итоговые (вычисленные) значения (**ΔР**), м2	$\Delta P = 3,5 \cdot M_t \cdot \sqrt{P_{док}} = 3,5 \cdot 0,10 \cdot \sqrt{28} = 2$
7.	Предельный минимальный и максимальный размеры земельного участка (**Рмин и Рмакс), м²**	—
8.	Кадастровый или иной государственный учетный номер (инвентарный) объекта недвижимости, расположенного на образуемом земельном участке	—
9.	Кадастровые номера исходных земельных участков	—
9.1.	Кадастровый номер входящего в состав земельного участка, представляющего собой единое землепользование (номер контура многоконтурного земельного участка), преобразование которого осуществляется	—
9.2.	Кадастровые номера земельных участков, исключаемых из состава измененного (исходного) земельного участка, представляющего собой единое землепользование	—
9.3.	Кадастровый или иной государственный учетный номер (инвентарный) объекта недвижимости, расположенного на измененном земельном участке	—
10.	Условный номер земельного участка	—
11	Учетный номер проекта межевания территории	—
12	Дополнительные сведения об образовании земельного участка	—
13	Сведения о земельных участках (землях общего пользования, территории общего пользования), посредством которых обеспечивается доступ	—
14.	Иные сведения	—

4. Пояснения к сведениям об образуемом земельном участке **:ЗУ1218** **:**

обозначение земельного участка

1.	

1. Сведения о характерных точках границ образуемого земельного участка **:ЗУ1219** **:**

обозначение земельного участка

Система координат МСК-40

Зона № 1

Обозначение характерных точек границ	Координаты, м		Метод определения координат	Формулы, примененные для расчета средней квадратической погрешности определения координат характерных точек границ (M_t), с подставленными в такие формулы значениями и итоговые (вычисленные) значения M_t, м	Описание закрепления точки
	X	Y			
1	2	3	4	5	6
н2644У	436974,39	1298136,61	Метод спутниковых геодезических измерений (определений)	$M_t = \sqrt{m_0^2 + m_1^2}$	—
н2645У	436971,97	1298143,16	Метод спутниковых геодезических измерений (определений)	$M_t = \sqrt{m_0^2 + m_1^2}$	—
н2643У	436967,93	1298141,65	Метод спутниковых геодезических измерений (определений)	$M_t = \sqrt{m_0^2 + m_1^2}$	—
н2642У	436970,31	1298134,87	Метод спутниковых геодезических измерений (определений)	$M_t = \sqrt{m_0^2 + m_1^2}$	—
н2644У	436974,39	1298136,61	Метод спутниковых геодезических измерений (определений)	$M_t = \sqrt{m_0^2 + m_1^2}$	—

2. Сведения о частях границ образуемого земельного участка **:ЗУ1219** **:**

обозначение земельного участка

Обозначение части границ		Горизонтальное проложение (S), м	Описание прохождения части границ	Сведения о согласовании местоположения границ (согласовано/спорное)
от т.	до т.			
1	2	3	4	5
н2644У	н2645У	6,98	—	—
н2645У	н2643У	4,31	—	—
н2643У	н2642У	7,19	—	—
н2642У	н2644У	4,44	—	—

3. Сведения о характеристиках образуемого земельного участка **:ЗУ1219** **:**

обозначение земельного участка

№ п/п	Наименование характеристик земельного участка	Значение характеристики
1	2	3
1.	Адрес земельного участка	—
1.1.	Сведения о местоположении земельного участка (при отсутствии адреса) в структурированном в соответствии с федеральной информационной адресной системой виде	—
1.2.	Дополнительные сведения о местоположении земельного участка	—
2	Категория земель	—
3	Вид (виды) разрешенного использования	—
3.1.	Дополнительные сведения об использовании земельного участка	—
4.	Реестровый номер границ территориальной зоны или в случае отсутствия такого реестрового номера ее индивидуальное обозначение (вид, тип, номер, индекс)	—
5.	Площадь земельного участка ± величина предельной погрешности определения (вычисления) площади (**Р ± ΔР**), **м²**	31±2
6.	Формула, примененная для вычисления предельной погрешности определения площади земельного участка, с подставленными значениями и итоговые (вычисленные) значения (**ΔР**), м2	$\Delta P = 3,5 \cdot M_t \cdot \sqrt{P_{док}} = 3,5 \cdot 0,10 \cdot \sqrt{31} = 2$
7.	Предельный минимальный и максимальный размеры земельного участка (**Рмин и Рмакс), м²**	—
8.	Кадастровый или иной государственный учетный номер (инвентарный) объекта недвижимости, расположенного на образуемом земельном участке	—
9.	Кадастровые номера исходных земельных участков	—
9.1.	Кадастровый номер входящего в состав земельного участка, представляющего собой единое землепользование (номер контура многоконтурного земельного участка), преобразование которого осуществляется	—
9.2.	Кадастровые номера земельных участков, исключаемых из состава измененного (исходного) земельного участка, представляющего собой единое землепользование	—
9.3.	Кадастровый или иной государственный учетный номер (инвентарный) объекта недвижимости, расположенного на измененном земельном участке	—
10.	Условный номер земельного участка	—
11	Учетный номер проекта межевания территории	—
12	Дополнительные сведения об образовании земельного участка	—
13	Сведения о земельных участках (землях общего пользования, территории общего пользования), посредством которых обеспечивается доступ	—
14.	Иные сведения	—

4. Пояснения к сведениям об образуемом земельном участке **:ЗУ1219** **:**

обозначение земельного участка

1.	

1. Сведения о характерных точках границ образуемого земельного участка **:ЗУ1220** **:**

обозначение земельного участка

Система координат МСК-40 Зона № 1

Обозначение характерных точек границ	Координаты, м		Метод определения координат	Формулы, примененные для расчета средней квадратической погрешности определения координат характерных точек границ (M_t), с подставленными в такие формулы значениями и итоговые (вычисленные) значения M_t, м	Описание закрепления точки
	X	Y			
1	2	3	4	5	6

н2646У	436978,28	1298138,30	Метод спутниковых геодезических измерений (определений)	$M_t = \sqrt{m_0^2 + m_1^2}$	—
н2647У	436976,03	1298144,76	Метод спутниковых геодезических измерений (определений)	$M_t = \sqrt{m_0^2 + m_1^2}$	—
н2645У	436971,97	1298143,16	Метод спутниковых геодезических измерений (определений)	$M_t = \sqrt{m_0^2 + m_1^2}$	—
н2644У	436974,39	1298136,61	Метод спутниковых геодезических измерений (определений)	$M_t = \sqrt{m_0^2 + m_1^2}$	—
н2646У	436978,28	1298138,30	Метод спутниковых геодезических измерений (определений)	$M_t = \sqrt{m_0^2 + m_1^2}$	—

2. Сведения о частях границ образуемого земельного участка **:ЗУ1220** **:**

обозначение земельного участка

Обозначение части границ		Горизонтальное проложение (S), м	Описание прохождения части границ	Сведения о согласовании местоположения границ (согласовано/спорное)
от т.	до т.			
1	2	3	4	5
н2646У	н2647У	6,84	—	—
н2647У	н2645У	4,36	—	—
н2645У	н2644У	6,98	—	—
н2644У	н2646У	4,24	—	—

3. Сведения о характеристиках образуемого земельного участка **:ЗУ1220** **:**

обозначение земельного участка

№ п/п	Наименование характеристик земельного участка	Значение характеристики
1	2	3
1.	Адрес земельного участка	—
1.1.	Сведения о местоположении земельного участка (при отсутствии адреса) в структурированном в соответствии с федеральной информационной адресной системой виде	—
1.2.	Дополнительные сведения о местоположении земельного участка	—
2	Категория земель	—
3	Вид (виды) разрешенного использования	—
3.1.	Дополнительные сведения об использовании земельного участка	—
4.	Реестровый номер границ территориальной зоны или в случае отсутствия такого реестрового номера ее индивидуальное обозначение (вид, тип, номер, индекс)	—
5.	Площадь земельного участка ± величина предельной погрешности определения (вычисления) площади (**Р ± ΔР**), **м²**	30±2
6.	Формула, примененная для вычисления предельной погрешности определения площади земельного участка, с подставленными значениями и итоговые (вычисленные) значения (**ΔР**), м2	$\Delta P = 3,5 \cdot M_t \cdot \sqrt{P_{док}} = 3,5 \cdot 0,10 \cdot \sqrt{30} = 2$
7.	Предельный минимальный и максимальный размеры земельного участка (**Рмин и Рмакс), м²**	—
8.	Кадастровый или иной государственный учетный номер (инвентарный) объекта недвижимости, расположенного на образуемом земельном участке	—
9.	Кадастровые номера исходных земельных участков	—
9.1.	Кадастровый номер входящего в состав земельного участка, представляющего собой единое землепользование (номер контура многоконтурного земельного участка), преобразование которого осуществляется	—
9.2.	Кадастровые номера земельных участков, исключаемых из состава измененного (исходного) земельного участка, представляющего собой единое землепользование	—
9.3.	Кадастровый или иной государственный учетный номер (инвентарный) объекта недвижимости, расположенного на измененном земельном участке	—
10.	Условный номер земельного участка	—
11	Учетный номер проекта межевания территории	—
12	Дополнительные сведения об образовании земельного участка	—
13	Сведения о земельных участках (землях общего пользования, территории общего пользования), посредством которых обеспечивается доступ	—
14.	Иные сведения	—

4. Пояснения к сведениям об образуемом земельном участке **:ЗУ1220** **:**

обозначение земельного участка

1.	

1. Сведения о характерных точках границ образуемого земельного участка **:ЗУ1221** :

обозначение земельного участка

Система координат МСК-40 Зона № 1

Обозначение характерных точек границ	Координаты, м		Метод определения координат	Формулы, примененные для расчета средней квадратической погрешности определения координат характерных точек границ (M_t), с подставленными в такие формулы значениями и итоговые (вычисленные) значения M_t, м	Описание закрепления точки
	X	Y			
1	2	3	4	5	6
н2648У	436982,56	1298140,01	Метод спутниковых геодезических измерений (определений)	$M_t = \sqrt{m_0^2 + m_1^2}$	—
н2649У	436980,29	1298146,37	Метод спутниковых геодезических измерений (определений)	$M_t = \sqrt{m_0^2 + m_1^2}$	—
н2647У	436976,03	1298144,76	Метод спутниковых геодезических измерений (определений)	$M_t = \sqrt{m_0^2 + m_1^2}$	—
н2646У	436978,28	1298138,30	Метод спутниковых геодезических измерений (определений)	$M_t = \sqrt{m_0^2 + m_1^2}$	—
н2648У	436982,56	1298140,01	Метод спутниковых геодезических измерений (определений)	$M_t = \sqrt{m_0^2 + m_1^2}$	—

2. Сведения о частях границ образуемого земельного участка **:ЗУ1221** :

обозначение земельного участка

Обозначение части границ		Горизонтальное проложение (S), м	Описание прохождения части границ	Сведения о согласовании местоположения границ (согласовано/спорное)
от т.	до т.			
1	2	3	4	5
н2648У	н2649У	6,75	—	—
н2649У	н2647У	4,55	—	—
н2647У	н2646У	6,84	—	—
н2646У	н2648У	4,61	—	—

3. Сведения о характеристиках образуемого земельного участка **:ЗУ1221** :

обозначение земельного участка

№ п/п	Наименование характеристик земельного участка	Значение характеристики
1	2	3
1.	Адрес земельного участка	—
1.1.	Сведения о местоположении земельного участка (при отсутствии адреса) в структурированном в соответствии с федеральной информационной адресной системой виде	—
1.2.	Дополнительные сведения о местоположении земельного участка	—
2	Категория земель	—
3	Вид (виды) разрешенного использования	—
3.1.	Дополнительные сведения об использовании земельного участка	—
4.	Реестровый номер границ территориальной зоны или в случае отсутствия такого реестрового номера ее индивидуальное обозначение (вид, тип, номер, индекс)	—
5.	Площадь земельного участка ± величина предельной погрешности определения (вычисления) площади (**Р ± ΔР**), **м²**	31±2
6.	Формула, примененная для вычисления предельной погрешности определения площади земельного участка, с подставленными значениями и итоговые (вычисленные) значения (**ΔР**), м2	$\Delta P = 3,5 \cdot M_t \cdot \sqrt{P_{док}} = 3,5 \cdot 0,10 \cdot \sqrt{31} = 2$
7.	Предельный минимальный и максимальный размеры земельного участка (**Рмин и Рмакс), м²**	—
8.	Кадастровый или иной государственный учетный номер (инвентарный) объекта недвижимости, расположенного на образуемом земельном участке	—
9.	Кадастровые номера исходных земельных участков	—
9.1.	Кадастровый номер входящего в состав земельного участка, представляющего собой единое землепользование (номер контура многоконтурного земельного участка), преобразование которого осуществляется	—
9.2.	Кадастровые номера земельных участков, исключаемых из состава измененного (исходного) земельного участка, представляющего собой единое землепользование	—
9.3.	Кадастровый или иной государственный учетный номер (инвентарный) объекта недвижимости, расположенного на измененном земельном участке	—

1	2	3
10.	Условный номер земельного участка	—
11	Учетный номер проекта межевания территории	—
12	Дополнительные сведения об образовании земельного участка	—
13	Сведения о земельных участках (землях общего пользования, территории общего пользования), посредством которых обеспечивается доступ	—
14.	Иные сведения	—

4. Пояснения к сведениям об образуемом земельном участке **:ЗУ1221** **:**

обозначение земельного участка

1.	

1. Сведения о характерных точках границ образуемого земельного участка **:ЗУ1222** **:**

обозначение земельного участка

Система координат МСК-40 Зона № 1

Обозначение характерных точек границ	Координаты, м		Метод определения координат	Формулы, примененные для расчета средней квадратической погрешности определения координат характерных точек границ (M_t), с подставленными в такие формулы значениями и итоговые (вычисленные) значения M_t, м	Описание закрепления точки
	X	Y			
1	2	3	4	5	6
н2650У	436986,54	1298141,49	Метод спутниковых геодезических измерений (определений)	$M_t = \sqrt{m_0^2 + m_1^2}$	—
н2651У	436984,20	1298147,88	Метод спутниковых геодезических измерений (определений)	$M_t = \sqrt{m_0^2 + m_1^2}$	—
н2649У	436980,29	1298146,37	Метод спутниковых геодезических измерений (определений)	$M_t = \sqrt{m_0^2 + m_1^2}$	—
н2648У	436982,56	1298140,01	Метод спутниковых геодезических измерений (определений)	$M_t = \sqrt{m_0^2 + m_1^2}$	—
н2650У	436986,54	1298141,49	Метод спутниковых геодезических измерений (определений)	$M_t = \sqrt{m_0^2 + m_1^2}$	—

2. Сведения о частях границ образуемого земельного участка **:ЗУ1222** **:**

обозначение земельного участка

Обозначение части границ		Горизонтальное проложение (S), м	Описание прохождения части границ	Сведения о согласовании местоположения границ (согласовано/спорное)
от т.	до т.			
1	2	3	4	5
н2650У	н2651У	6,80	—	—
н2651У	н2649У	4,19	—	—
н2649У	н2648У	6,75	—	—
н2648У	н2650У	4,25	—	—

3. Сведения о характеристиках образуемого земельного участка **:ЗУ1222** **:**

обозначение земельного участка

№ п/п	Наименование характеристик земельного участка	Значение характеристики
1	2	3
1.	Адрес земельного участка	—
1.1.	Сведения о местоположении земельного участка (при отсутствии адреса) в структурированном в соответствии с федеральной информационной адресной системой виде	—
1.2.	Дополнительные сведения о местоположении земельного участка	—
2	Категория земель	—
3	Вид (виды) разрешенного использования	—
3.1.	Дополнительные сведения об использовании земельного участка	—
4.	Реестровый номер границ территориальной зоны или в случае отсутствия такого реестрового номера ее индивидуальное обозначение (вид, тип, номер, индекс)	—
5.	Площадь земельного участка ± величина предельной погрешности определения (вычисления) площади (**Р ± ΔР**), **м²**	29±2

1	2	3
6.	Формула, примененная для вычисления предельной погрешности определения площади земельного участка, с подставленными значениями и итоговые (вычисленные) значения (**ΔР**), м2	$\Delta P = 3,5 \cdot M_t \cdot \sqrt{P_{док}} = 3,5 \cdot 0,10 \cdot \sqrt{29} = 2$
7.	Предельный минимальный и максимальный размеры земельного участка (**Рмин и Рмакс), м²**	—
8.	Кадастровый или иной государственный учетный номер (инвентарный) объекта недвижимости, расположенного на образуемом земельном участке	—
9.	Кадастровые номера исходных земельных участков	—
9.1.	Кадастровый номер входящего в состав земельного участка, представляющего собой единое землепользование (номер контура многоконтурного земельного участка), преобразование которого осуществляется	—
9.2.	Кадастровые номера земельных участков, исключаемых из состава измененного (исходного) земельного участка, представляющего собой единое землепользование	—
9.3.	Кадастровый или иной государственный учетный номер (инвентарный) объекта недвижимости, расположенного на измененном земельном участке	—
10.	Условный номер земельного участка	—
11	Учетный номер проекта межевания территории	—
12	Дополнительные сведения об образовании земельного участка	—
13	Сведения о земельных участках (землях общего пользования, территории общего пользования), посредством которых обеспечивается доступ	—
14.	Иные сведения	—

4. Пояснения к сведениям об образуемом земельном участке **:ЗУ1222** **:**

обозначение земельного участка

1.	

1. Сведения о характерных точках границ образуемого земельного участка **:ЗУ1223** **:**

обозначение земельного участка

Система координат МСК-40 Зона № 1

Обозначение характерных точек границ	Координаты, м		Метод определения координат	Формулы, примененные для расчета средней квадратической погрешности определения координат характерных точек границ (M_t), с подставленными в такие формулы значениями и итоговые (вычисленные) значения M_t, м	Описание закрепления точки
	X	Y			
1	2	3	4	5	6
н2652У	436990,51	1298143,04	Метод спутниковых геодезических измерений (определений)	$M_t = \sqrt{m_0^2 + m_1^2}$	—
н2653У	436988,20	1298149,40	Метод спутниковых геодезических измерений (определений)	$M_t = \sqrt{m_0^2 + m_1^2}$	—
н2651У	436984,20	1298147,88	Метод спутниковых геодезических измерений (определений)	$M_t = \sqrt{m_0^2 + m_1^2}$	—
н2650У	436986,54	1298141,49	Метод спутниковых геодезических измерений (определений)	$M_t = \sqrt{m_0^2 + m_1^2}$	—
н2652У	436990,51	1298143,04	Метод спутниковых геодезических измерений (определений)	$M_t = \sqrt{m_0^2 + m_1^2}$	—

2. Сведения о частях границ образуемого земельного участка **:ЗУ1223** **:**

обозначение земельного участка

Обозначение части границ		Горизонтальное проложение (S), м	Описание прохождения части границ	Сведения о согласовании местоположения границ (согласовано/спорное)
от т.	до т.			
1	2	3	4	5
н2652У	н2653У	6,77	—	—
н2653У	н2651У	4,28	—	—
н2651У	н2650У	6,80	—	—
н2650У	н2652У	4,26	—	—

3. Сведения о характеристиках образуемого земельного участка **:ЗУ1223** **:**

обозначение земельного участка

№ п/п	Наименование характеристик земельного участка	Значение характеристики
1	2	3
1.	Адрес земельного участка	—
1.1.	Сведения о местоположении земельного участка (при отсутствии адреса) в структурированном в соответствии с федеральной информационной адресной системой виде	—
1.2.	Дополнительные сведения о местоположении земельного участка	—
2	Категория земель	—
3	Вид (виды) разрешенного использования	—
3.1.	Дополнительные сведения об использовании земельного участка	—
4.	Реестровый номер границ территориальной зоны или в случае отсутствия такого реестрового номера ее индивидуальное обозначение (вид, тип, номер, индекс)	—
5.	Площадь земельного участка ± величина предельной погрешности определения (вычисления) площади (**Р ± ΔР**), **м²**	29±2
6.	Формула, примененная для вычисления предельной погрешности определения площади земельного участка, с подставленными значениями и итоговые (вычисленные) значения (**ΔР**), м2	$\Delta P = 3,5 \cdot M_t \cdot \sqrt{P_{док}} = 3,5 \cdot 0,10 \cdot \sqrt{29} = 2$
7.	Предельный минимальный и максимальный размеры земельного участка (**Рмин и Рмакс), м²**	—
8.	Кадастровый или иной государственный учетный номер (инвентарный) объекта недвижимости, расположенного на образуемом земельном участке	—
9.	Кадастровые номера исходных земельных участков	—
9.1.	Кадастровый номер входящего в состав земельного участка, представляющего собой единое землепользование (номер контура многоконтурного земельного участка), преобразование которого осуществляется	—
9.2.	Кадастровые номера земельных участков, исключаемых из состава измененного (исходного) земельного участка, представляющего собой единое землепользование	—
9.3.	Кадастровый или иной государственный учетный номер (инвентарный) объекта недвижимости, расположенного на измененном земельном участке	—
10.	Условный номер земельного участка	—
11	Учетный номер проекта межевания территории	—
12	Дополнительные сведения об образовании земельного участка	—
13	Сведения о земельных участках (землях общего пользования, территории общего пользования), посредством которых обеспечивается доступ	—
14.	Иные сведения	—

4. Пояснения к сведениям об образуемом земельном участке **:ЗУ1223** **:**

обозначение земельного участка

1.	

1. Сведения о характерных точках границ образуемого земельного участка **:ЗУ1224** **:**

обозначение земельного участка

Система координат МСК-40

Зона № 1

Обозначение характерных точек границ	Координаты, м		Метод определения координат	Формулы, примененные для расчета средней квадратической погрешности определения координат характерных точек границ (M_t), с подставленными в такие формулы значениями и итоговые (вычисленные) значения M_t, м	Описание закрепления точки
	X	Y			
1	2	3	4	5	6
н2654У	436994,68	1298144,18	Метод спутниковых геодезических измерений (определений)	$M_t = \sqrt{m_0^2 + m_1^2}$	—
н2655У	436993,27	1298150,52	Метод спутниковых геодезических измерений (определений)	$M_t = \sqrt{m_0^2 + m_1^2}$	—
н2653У	436988,20	1298149,40	Метод спутниковых геодезических измерений (определений)	$M_t = \sqrt{m_0^2 + m_1^2}$	—
н2652У	436990,51	1298143,04	Метод спутниковых геодезических измерений (определений)	$M_t = \sqrt{m_0^2 + m_1^2}$	—
н2654У	436994,68	1298144,18	Метод спутниковых геодезических измерений (определений)	$M_t = \sqrt{m_0^2 + m_1^2}$	—

2. Сведения о частях границ образуемого земельного участка **:ЗУ1224** **:**

обозначение земельного участка

Обозначение части границ		Горизонтальное проложение (S), м	Описание прохождения части границ	Сведения о согласовании местоположения границ (согласовано/спорное)
от т.	до т.			
1	2	3	4	5
н2654У	н2655У	6,49	—	—
н2655У	н2653У	5,19	—	—
н2653У	н2652У	6,77	—	—
н2652У	н2654У	4,32	—	—

3. Сведения о характеристиках образуемого земельного участка **:ЗУ1224** **:**

обозначение земельного участка

№ п/п	Наименование характеристик земельного участка	Значение характеристики
1	2	3
1.	Адрес земельного участка	—
1.1.	Сведения о местоположении земельного участка (при отсутствии адреса) в структурированном в соответствии с федеральной информационной адресной системой виде	—
1.2.	Дополнительные сведения о местоположении земельного участка	—
2	Категория земель	—
3	Вид (виды) разрешенного использования	—
3.1.	Дополнительные сведения об использовании земельного участка	—
4.	Реестровый номер границ территориальной зоны или в случае отсутствия такого реестрового номера ее индивидуальное обозначение (вид, тип, номер, индекс)	—
5.	Площадь земельного участка ± величина предельной погрешности определения (вычисления) площади (**Р ± ΔР**), **м²**	31±2
6.	Формула, примененная для вычисления предельной погрешности определения площади земельного участка, с подставленными значениями и итоговые (вычисленные) значения (**ΔР**), м2	$\Delta P = 3,5 \cdot M_t \cdot \sqrt{P_{док}} = 3,5 \cdot 0,10 \cdot \sqrt{31} = 2$
7.	Предельный минимальный и максимальный размеры земельного участка (**Рмин и Рмакс), м²**	—
8.	Кадастровый или иной государственный учетный номер (инвентарный) объекта недвижимости, расположенного на образуемом земельном участке	—
9.	Кадастровые номера исходных земельных участков	—
9.1.	Кадастровый номер входящего в состав земельного участка, представляющего собой единое землепользование (номер контура многоконтурного земельного участка), преобразование которого осуществляется	—
9.2.	Кадастровые номера земельных участков, исключаемых из состава измененного (исходного) земельного участка, представляющего собой единое землепользование	—
9.3.	Кадастровый или иной государственный учетный номер (инвентарный) объекта недвижимости, расположенного на измененном земельном участке	—
10.	Условный номер земельного участка	—
11	Учетный номер проекта межевания территории	—
12	Дополнительные сведения об образовании земельного участка	—
13	Сведения о земельных участках (землях общего пользования, территории общего пользования), посредством которых обеспечивается доступ	—
14.	Иные сведения	—

4. Пояснения к сведениям об образуемом земельном участке **:ЗУ1224** **:**

обозначение земельного участка

1.	

1. Сведения о характерных точках границ образуемого земельного участка **40:26:000045:374:ЗУ1225** **:**

обозначение земельного участка

Система координат МСК-40

Зона № 1

Обозначение характерных точек границ	Координаты, м		Метод определения координат	Формулы, примененные для расчета средней квадратической погрешности определения координат характерных точек границ (M_t), с подставленными в такие формулы значениями и итоговые (вычисленные) значения M_t, м	Описание закрепления точки
	X	Y			
1	2	3	4	5	6

н2655У	436993,27	1298150,52	Метод спутниковых геодезических измерений (определений)	$M_t = \sqrt{m_0^2 + m_1^2}$	—
н2656У	436990,19	1298157,26	Метод спутниковых геодезических измерений (определений)	$M_t = \sqrt{m_0^2 + m_1^2}$	—
н2657У	436985,65	1298155,75	Метод спутниковых геодезических измерений (определений)	$M_t = \sqrt{m_0^2 + m_1^2}$	—
н2653У	436988,20	1298149,40	Метод спутниковых геодезических измерений (определений)	$M_t = \sqrt{m_0^2 + m_1^2}$	—
н2655У	436993,27	1298150,52	Метод спутниковых геодезических измерений (определений)	$M_t = \sqrt{m_0^2 + m_1^2}$	—

2. Сведения о частях границ образуемого земельного участка **40:26:000045:374:ЗУ1225** :

обозначение земельного участка

Обозначение части границ		Горизонтальное проложение (S), м	Описание прохождения части границ	Сведения о согласовании местоположения границ (согласовано/спорное)
от т.	до т.			
1	2	3	4	5
н2655У	н2656У	7,41	—	—
н2656У	н2657У	4,78	—	—
н2657У	н2653У	6,84	—	—
н2653У	н2655У	5,19	—	—

3. Сведения о характеристиках образуемого земельного участка **40:26:000045:374:ЗУ1225** :

обозначение земельного участка

№ п/п	Наименование характеристик земельного участка	Значение характеристики
1	2	3
1.	Адрес земельного участка	—
1.1.	Сведения о местоположении земельного участка (при отсутствии адреса) в структурированном в соответствии с федеральной информационной адресной системой виде	Калужская обл., г. Калуга, п. Силикатный
1.2.	Дополнительные сведения о местоположении земельного участка	—
2	Категория земель	Земли населенных пунктов
3	Вид (виды) разрешенного использования	Хранение автотранспорта
3.1.	Дополнительные сведения об использовании земельного участка	—
4.	Реестровый номер границ территориальной зоны или в случае отсутствия такого реестрового номера ее индивидуальное обозначение (вид, тип, номер, индекс)	—
5.	Площадь земельного участка ± величина предельной погрешности определения (вычисления) площади (**Р ± ΔР**), **м²**	35±2
6.	Формула, примененная для вычисления предельной погрешности определения площади земельного участка, с подставленными значениями и итоговые (вычисленные) значения (**ΔР**), м2	$\Delta P = 3,5 \cdot M_t \cdot \sqrt{P_{док}} = 3,5 \cdot 0,10 \cdot \sqrt{35} = 2$
7.	Предельный минимальный и максимальный размеры земельного участка (**Рмин и Рмакс), м²**	—
8.	Кадастровый или иной государственный учетный номер (инвентарный) объекта недвижимости, расположенного на образуемом земельном участке	—
9.	Кадастровые номера исходных земельных участков	40:26:000045:374
9.1.	Кадастровый номер входящего в состав земельного участка, представляющего собой единое землепользование (номер контура многоконтурного земельного участка), преобразование которого осуществляется	—
9.2.	Кадастровые номера земельных участков, исключаемых из состава измененного (исходного) земельного участка, представляющего собой единое землепользование	—
9.3.	Кадастровый или иной государственный учетный номер (инвентарный) объекта недвижимости, расположенного на измененном земельном участке	40:26:000043:1471, 40:26:000043:1474, 40:26:000043:1479, 40:26:000043:1653, 40:26:000043:1656, 40:26:000043:1674, 40:26:000043:1675, 40:26:000043:1683, 40:26:000043:1687, 40:26:000043:1713, 40:26:000043:1724, 40:26:000043:1726, 40:26:000043:1738, 40:26:000043:1742, 40:26:000043:1772, 40:26:000043:1827, 40:26:000043:1834, 40:26:000043:1837, 40:26:000043:1937
10.	Условный номер земельного участка	—
11	Учетный номер проекта межевания территории	—
12	Дополнительные сведения об образовании земельного участка	—
13	Сведения о земельных участках (землях общего пользования, территории общего пользования), посредством которых обеспечивается доступ	40:26:000045:374
14.	Иные сведения	—

4. Пояснения к сведениям об образуемом земельном участке **40:26:000045:374:ЗУ1225** :

обозначение земельного участка

1.	

1. Сведения о характерных точках границ образуемого земельного участка **40:26:000043:1885:ЗУ1925** :

обозначение земельного участка

Система координат МСК-40 Зона № 1

Обозначение характерных точек границ	Координаты, м		Метод определения координат	Формулы, примененные для расчета средней квадратической погрешности определения координат характерных точек границ (M_t), с подставленными в такие формулы значениями и итоговые (вычисленные) значения M_t, м	Описание закрепления точки
	X	Y			
1	2	3	4	5	6
н4195У	437174,77	1298191,00	Метод спутниковых геодезических измерений (определений)	$M_t = \sqrt{m_0^2 + m_1^2}$	—
н4196У	437181,52	1298191,29	Метод спутниковых геодезических измерений (определений)	$M_t = \sqrt{m_0^2 + m_1^2}$	—
н4197У	437179,20	1298197,38	Метод спутниковых геодезических измерений (определений)	$M_t = \sqrt{m_0^2 + m_1^2}$	—
н4198У	437174,34	1298197,24	Метод спутниковых геодезических измерений (определений)	$M_t = \sqrt{m_0^2 + m_1^2}$	—
н4195У	437174,77	1298191,00	Метод спутниковых геодезических измерений (определений)	$M_t = \sqrt{m_0^2 + m_1^2}$	—

2. Сведения о частях границ образуемого земельного участка **40:26:000043:1885:ЗУ1925** :

обозначение земельного участка

Обозначение части границ		Горизонтальное проложение (S), м	Описание прохождения части границ	Сведения о согласовании местоположения границ (согласовано/спорное)
от т.	до т.			
1	2	3	4	5
н4195У	н4196У	6,76	—	—
н4196У	н4197У	6,52	—	—
н4197У	н4198У	4,86	—	—
н4198У	н4195У	6,25	—	—

3. Сведения о характеристиках образуемого земельного участка **40:26:000043:1885:ЗУ1925** :

обозначение земельного участка

№ п/п	Наименование характеристик земельного участка	Значение характеристики
1	2	3
1.	Адрес земельного участка	—
1.1.	Сведения о местоположении земельного участка (при отсутствии адреса) в структурированном в соответствии с федеральной информационной адресной системой виде	а/к "Вега"
1.2.	Дополнительные сведения о местоположении земельного участка	—
2	Категория земель	Земли населенных пунктов
3	Вид (виды) разрешенного использования	Хранение автотранспорта
3.1.	Дополнительные сведения об использовании земельного участка	—
4.	Реестровый номер границ территориальной зоны или в случае отсутствия такого реестрового номера ее индивидуальное обозначение (вид, тип, номер, индекс)	—
5.	Площадь земельного участка ± величина предельной погрешности определения (вычисления) площади (**Р ± ΔР**), **м²**	36±2
6.	Формула, примененная для вычисления предельной погрешности определения площади земельного участка, с подставленными значениями и итоговые (вычисленные) значения (**ΔР**), м2	$\Delta P = 3,5 \cdot M_t \cdot \sqrt{P_{док}} = 3,5 \cdot 0,10 \cdot \sqrt{36} = 2$
7.	Предельный минимальный и максимальный размеры земельного участка (**Рмин и Рмакс), м²**	—
8.	Кадастровый или иной государственный учетный номер (инвентарный) объекта недвижимости, расположенного на образуемом земельном участке	—
9.	Кадастровые номера исходных земельных участков	40:26:000043:1885
9.1.	Кадастровый номер входящего в состав земельного участка, представляющего собой единое землепользование (номер контура многоконтурного земельного участка), преобразование которого осуществляется	—

1	2	3
9.2.	Кадастровые номера земельных участков, исключаемых из состава измененного (исходного) земельного участка, представляющего собой единое землепользование	—
9.3.	Кадастровый или иной государственный учетный номер (инвентарный) объекта недвижимости, расположенного на измененном земельном участке	—
10.	Условный номер земельного участка	—
11	Учетный номер проекта межевания территории	—
12	Дополнительные сведения об образовании земельного участка	—
13	Сведения о земельных участках (землях общего пользования, территории общего пользования), посредством которых обеспечивается доступ	40:26:000043:1885
14.	Иные сведения	—

4. Пояснения к сведениям об образуемом земельном участке **40:26:000043:1885:ЗУ1925** :

обозначение земельного участка

1.	

1. Сведения о характерных точках границ образуемого земельного участка **40:26:000043:1885:ЗУ1926** :

обозначение земельного участка

Система координат МСК-40 Зона № 1

Обозначение характерных точек границ	Координаты, м		Метод определения координат	Формулы, примененные для расчета средней квадратической погрешности определения координат характерных точек границ (M_t), с подставленными в такие формулы значениями и итоговые (вычисленные) значения M_t, м	Описание закрепления точки
	X	Y			
1	2	3	4	5	6
н4199У	437171,09	1298190,98	Метод спутниковых геодезических измерений (определений)	$M_t = \sqrt{m_0^2 + m_1^2}$	—
н4195У	437174,77	1298191,00	Метод спутниковых геодезических измерений (определений)	$M_t = \sqrt{m_0^2 + m_1^2}$	—
н4198У	437174,34	1298197,24	Метод спутниковых геодезических измерений (определений)	$M_t = \sqrt{m_0^2 + m_1^2}$	—
н4200У	437170,75	1298197,10	Метод спутниковых геодезических измерений (определений)	$M_t = \sqrt{m_0^2 + m_1^2}$	—
н4199У	437171,09	1298190,98	Метод спутниковых геодезических измерений (определений)	$M_t = \sqrt{m_0^2 + m_1^2}$	—

2. Сведения о частях границ образуемого земельного участка **40:26:000043:1885:ЗУ1926** :

обозначение земельного участка

Обозначение части границ		Горизонтальное проложение (S), м	Описание прохождения части границ	Сведения о согласовании местоположения границ (согласовано/спорное)
от т.	до т.			
1	2	3	4	5
н4199У	н4195У	3,68	—	—
н4195У	н4198У	6,25	—	—
н4198У	н4200У	3,59	—	—
н4200У	н4199У	6,13	—	—

3. Сведения о характеристиках образуемого земельного участка **40:26:000043:1885:ЗУ1926** :

обозначение земельного участка

№ п/п	Наименование характеристик земельного участка	Значение характеристики
1	2	3
1.	Адрес земельного участка	—
1.1.	Сведения о местоположении земельного участка (при отсутствии адреса) в структурированном в соответствии с федеральной информационной адресной системой виде	а/к "Вега"
1.2.	Дополнительные сведения о местоположении земельного участка	—
2	Категория земель	Земли населенных пунктов
3	Вид (виды) разрешенного использования	Хранение автотранспорта

1	2	3
3.1.	Дополнительные сведения об использовании земельного участка	—
4.	Реестровый номер границ территориальной зоны или в случае отсутствия такого реестрового номера ее индивидуальное обозначение (вид, тип, номер, индекс)	—
5.	Площадь земельного участка ± величина предельной погрешности определения (вычисления) площади (**Р ± ΔР**), **м²**	22±2
6.	Формула, примененная для вычисления предельной погрешности определения площади земельного участка, с подставленными значениями и итоговые (вычисленные) значения (**ΔР**), м2	$\Delta P = 3,5 \cdot M_t \cdot \sqrt{P_{док}} = 3,5 \cdot 0,10 \cdot \sqrt{22} = 2$
7.	Предельный минимальный и максимальный размеры земельного участка (**Рмин и Рмакс), м²**	—
8.	Кадастровый или иной государственный учетный номер (инвентарный) объекта недвижимости, расположенного на образуемом земельном участке	—
9.	Кадастровые номера исходных земельных участков	40:26:000043:1885
9.1.	Кадастровый номер входящего в состав земельного участка, представляющего собой единое землепользование (номер контура многоконтурного земельного участка), преобразование которого осуществляется	—
9.2.	Кадастровые номера земельных участков, исключаемых из состава измененного (исходного) земельного участка, представляющего собой единое землепользование	—
9.3.	Кадастровый или иной государственный учетный номер (инвентарный) объекта недвижимости, расположенного на измененном земельном участке	—
10.	Условный номер земельного участка	—
11	Учетный номер проекта межевания территории	—
12	Дополнительные сведения об образовании земельного участка	—
13	Сведения о земельных участках (землях общего пользования, территории общего пользования), посредством которых обеспечивается доступ	40:26:000043:1885
14.	Иные сведения	—

4. Пояснения к сведениям об образуемом земельном участке **40:26:000043:1885:ЗУ1926** **:**

обозначение земельного участка

1.	

1. Сведения о характерных точках границ образуемого земельного участка **40:26:000043:1885:ЗУ1927** **:**

обозначение земельного участка

Система координат МСК-40 Зона № 1

Обозначение характерных точек границ	Координаты, м		Метод определения координат	Формулы, примененные для расчета средней квадратической погрешности определения координат характерных точек границ (M_t), с подставленными в такие формулы значениями и итоговые (вычисленные) значения M_t, м	Описание закрепления точки
	X	Y			
1	2	3	4	5	6
н4201У	437166,77	1298190,48	Метод спутниковых геодезических измерений (определений)	$M_t = \sqrt{m_0^2 + m_1^2}$	—
н4199У	437171,09	1298190,98	Метод спутниковых геодезических измерений (определений)	$M_t = \sqrt{m_0^2 + m_1^2}$	—
н4200У	437170,75	1298197,10	Метод спутниковых геодезических измерений (определений)	$M_t = \sqrt{m_0^2 + m_1^2}$	—
н4202У	437166,43	1298196,55	Метод спутниковых геодезических измерений (определений)	$M_t = \sqrt{m_0^2 + m_1^2}$	—
н4201У	437166,77	1298190,48	Метод спутниковых геодезических измерений (определений)	$M_t = \sqrt{m_0^2 + m_1^2}$	—

2. Сведения о частях границ образуемого земельного участка **40:26:000043:1885:ЗУ1927** **:**

обозначение земельного участка

Обозначение части границ		Горизонтальное проложение (S), м	Описание прохождения части границ	Сведения о согласовании местоположения границ (согласовано/спорное)
от т.	до т.			
1	2	3	4	5
н4201У	н4199У	4,35	—	—
н4199У	н4200У	6,13	—	—
н4200У	н4202У	4,35	—	—
н4202У	н4201У	6,08	—	—

3. Сведения о характеристиках образуемого земельного участка **40:26:000043:1885:ЗУ1927** :

обозначение земельного участка

№ п/п	Наименование характеристик земельного участка	Значение характеристики
1	2	3
1.	Адрес земельного участка	—
1.1.	Сведения о местоположении земельного участка (при отсутствии адреса) в структурированном в соответствии с федеральной информационной адресной системой виде	а/к "Вега"
1.2.	Дополнительные сведения о местоположении земельного участка	—
2	Категория земель	Земли населенных пунктов
3	Вид (виды) разрешенного использования	Хранение автотранспорта
3.1.	Дополнительные сведения об использовании земельного участка	—
4.	Реестровый номер границ территориальной зоны или в случае отсутствия такого реестрового номера ее индивидуальное обозначение (вид, тип, номер, индекс)	—
5.	Площадь земельного участка ± величина предельной погрешности определения (вычисления) площади (**Р ± ΔР**), **м²**	27±2
6.	Формула, примененная для вычисления предельной погрешности определения площади земельного участка, с подставленными значениями и итоговые (вычисленные) значения (**ΔР**), м2	$\Delta P = 3,5 \cdot M_t \cdot \sqrt{P_{док}} = 3,5 \cdot 0,10 \cdot \sqrt{27} = 2$
7.	Предельный минимальный и максимальный размеры земельного участка (**Рмин и Рмакс), м²**	—
8.	Кадастровый или иной государственный учетный номер (инвентарный) объекта недвижимости, расположенного на образуемом земельном участке	—
9.	Кадастровые номера исходных земельных участков	40:26:000043:1885
9.1.	Кадастровый номер входящего в состав земельного участка, представляющего собой единое землепользование (номер контура многоконтурного земельного участка), преобразование которого осуществляется	—
9.2.	Кадастровые номера земельных участков, исключаемых из состава измененного (исходного) земельного участка, представляющего собой единое землепользование	—
9.3.	Кадастровый или иной государственный учетный номер (инвентарный) объекта недвижимости, расположенного на измененном земельном участке	—
10.	Условный номер земельного участка	—
11	Учетный номер проекта межевания территории	—
12	Дополнительные сведения об образовании земельного участка	—
13	Сведения о земельных участках (землях общего пользования, территории общего пользования), посредством которых обеспечивается доступ	40:26:000043:1885
14.	Иные сведения	—

4. Пояснения к сведениям об образуемом земельном участке **40:26:000043:1885:ЗУ1927** :

обозначение земельного участка

1.	

1. Сведения о характерных точках границ образуемого земельного участка **40:26:000043:1885:ЗУ1928** :

обозначение земельного участка

Система координат МСК-40 Зона № 1

Обозначение характерных точек границ	Координаты, м		Метод определения координат	Формулы, примененные для расчета средней квадратической погрешности определения координат характерных точек границ (M_t), с подставленными в такие формулы значениями и итоговые (вычисленные) значения M_t, м	Описание закрепления точки
	X	Y			
1	2	3	4	5	6
н4203У	437162,44	1298189,95	Метод спутниковых геодезических измерений (определений)	$M_t = \sqrt{m_0^2 + m_1^2}$	—
н4201У	437166,77	1298190,48	Метод спутниковых геодезических измерений (определений)	$M_t = \sqrt{m_0^2 + m_1^2}$	—
н4202У	437166,43	1298196,55	Метод спутниковых геодезических измерений (определений)	$M_t = \sqrt{m_0^2 + m_1^2}$	—
н4204У	437161,93	1298196,12	Метод спутниковых геодезических измерений (определений)	$M_t = \sqrt{m_0^2 + m_1^2}$	—
н4203У	437162,44	1298189,95	Метод спутниковых геодезических измерений (определений)	$M_t = \sqrt{m_0^2 + m_1^2}$	—

2. Сведения о частях границ образуемого земельного участка **40:26:000043:1885:ЗУ1928** :

обозначение земельного участка

Обозначение части границ		Горизонтальное проложение (S), м	Описание прохождения части границ	Сведения о согласовании местоположения границ (согласовано/спорное)
от т.	до т.			
1	2	3	4	5
н4203У	н4201У	4,36	—	—
н4201У	н4202У	6,08	—	—
н4202У	н4204У	4,52	—	—
н4204У	н4203У	6,19	—	—

3. Сведения о характеристиках образуемого земельного участка **40:26:000043:1885:ЗУ1928** :

обозначение земельного участка

№ п/п	Наименование характеристик земельного участка	Значение характеристики
1	2	3
1.	Адрес земельного участка	—
1.1.	Сведения о местоположении земельного участка (при отсутствии адреса) в структурированном в соответствии с федеральной информационной адресной системой виде	а/к "Вега"
1.2.	Дополнительные сведения о местоположении земельного участка	—
2	Категория земель	Земли населенных пунктов
3	Вид (виды) разрешенного использования	Хранение автотранспорта
3.1.	Дополнительные сведения об использовании земельного участка	—
4.	Реестровый номер границ территориальной зоны или в случае отсутствия такого реестрового номера ее индивидуальное обозначение (вид, тип, номер, индекс)	—
5.	Площадь земельного участка ± величина предельной погрешности определения (вычисления) площади (**Р ± ΔР**), **м²**	27±2
6.	Формула, примененная для вычисления предельной погрешности определения площади земельного участка, с подставленными значениями и итоговые (вычисленные) значения (**ΔР**), м2	$\Delta P = 3,5 \cdot M_t \cdot \sqrt{P_{док}} = 3,5 \cdot 0,10 \cdot \sqrt{27} = 2$
7.	Предельный минимальный и максимальный размеры земельного участка (**Рмин и Рмакс), м²**	—
8.	Кадастровый или иной государственный учетный номер (инвентарный) объекта недвижимости, расположенного на образуемом земельном участке	—
9.	Кадастровые номера исходных земельных участков	40:26:000043:1885
9.1.	Кадастровый номер входящего в состав земельного участка, представляющего собой единое землепользование (номер контура многоконтурного земельного участка), преобразование которого осуществляется	—
9.2.	Кадастровые номера земельных участков, исключаемых из состава измененного (исходного) земельного участка, представляющего собой единое землепользование	—
9.3.	Кадастровый или иной государственный учетный номер (инвентарный) объекта недвижимости, расположенного на измененном земельном участке	—
10.	Условный номер земельного участка	—
11	Учетный номер проекта межевания территории	—
12	Дополнительные сведения об образовании земельного участка	—
13	Сведения о земельных участках (землях общего пользования, территории общего пользования), посредством которых обеспечивается доступ	40:26:000043:1885
14.	Иные сведения	—

4. Пояснения к сведениям об образуемом земельном участке **40:26:000043:1885:ЗУ1928** :

обозначение земельного участка

1.	

1. Сведения о характерных точках границ образуемого земельного участка **40:26:000043:1885:ЗУ1950** :

обозначение земельного участка

Система координат МСК-40 Зона № 1

Обозначение характерных точек границ	Координаты, м		Метод определения координат	Формулы, примененные для расчета средней квадратической погрешности определения координат характерных точек границ (M_t), с подставленными в такие формулы значениями и итоговые (вычисленные) значения M_t, м	Описание закрепления точки
	X	Y			
1	2	3	4	5	6

н2177У	437157,29	1298170,02	Метод спутниковых геодезических измерений (определений)	$M_t = \sqrt{m_0^2 + m_1^2}$	—
н2176У	437156,99	1298176,29	Метод спутниковых геодезических измерений (определений)	$M_t = \sqrt{m_0^2 + m_1^2}$	—
н2172У	437156,87	1298176,28	Метод спутниковых геодезических измерений (определений)	$M_t = \sqrt{m_0^2 + m_1^2}$	—
н2170У	437152,71	1298176,05	Метод спутниковых геодезических измерений (определений)	$M_t = \sqrt{m_0^2 + m_1^2}$	—
н2169У	437152,51	1298176,04	Метод спутниковых геодезических измерений (определений)	$M_t = \sqrt{m_0^2 + m_1^2}$	—
н2168У	437152,89	1298169,87	Метод спутниковых геодезических измерений (определений)	$M_t = \sqrt{m_0^2 + m_1^2}$	—
н2177У	437157,29	1298170,02	Метод спутниковых геодезических измерений (определений)	$M_t = \sqrt{m_0^2 + m_1^2}$	—

2. Сведения о частях границ образуемого земельного участка **40:26:000043:1885:ЗУ1950** :

обозначение земельного участка

Обозначение части границ		Горизонтальное проложение (S), м	Описание прохождения части границ	Сведения о согласовании местоположения границ (согласовано/спорное)
от т.	до т.			
1	2	3	4	5
н2177У	н2176У	6,28	—	—
н2176У	н2172У	0,12	—	—
н2172У	н2170У	4,17	—	—
н2170У	н2169У	0,20	—	—
н2169У	н2168У	6,18	—	—
н2168У	н2177У	4,40	—	—

3. Сведения о характеристиках образуемого земельного участка **40:26:000043:1885:ЗУ1950** :

обозначение земельного участка

№ п/п	Наименование характеристик земельного участка	Значение характеристики
1	2	3
1.	Адрес земельного участка	—
1.1.	Сведения о местоположении земельного участка (при отсутствии адреса) в структурированном в соответствии с федеральной информационной адресной системой виде	а/к "Вега"
1.2.	Дополнительные сведения о местоположении земельного участка	—
2	Категория земель	Земли населенных пунктов
3	Вид (виды) разрешенного использования	Хранение автотранспорта
3.1.	Дополнительные сведения об использовании земельного участка	—
4.	Реестровый номер границ территориальной зоны или в случае отсутствия такого реестрового номера ее индивидуальное обозначение (вид, тип, номер, индекс)	—
5.	Площадь земельного участка ± величина предельной погрешности определения (вычисления) площади (**Р ± ΔР**), **м²**	28±2
6.	Формула, примененная для вычисления предельной погрешности определения площади земельного участка, с подставленными значениями и итоговые (вычисленные) значения (**ΔР**), м2	$\Delta P = 3,5 \cdot M_t \cdot \sqrt{P_{док}} = 3,5 \cdot 0,10 \cdot \sqrt{28} = 2$
7.	Предельный минимальный и максимальный размеры земельного участка (**Рмин и Рмакс), м²**	—
8.	Кадастровый или иной государственный учетный номер (инвентарный) объекта недвижимости, расположенного на образуемом земельном участке	—
9.	Кадастровые номера исходных земельных участков	40:26:000043:1885
9.1.	Кадастровый номер входящего в состав земельного участка, представляющего собой единое землепользование (номер контура многоконтурного земельного участка), преобразование которого осуществляется	—
9.2.	Кадастровые номера земельных участков, исключаемых из состава измененного (исходного) земельного участка, представляющего собой единое землепользование	—
9.3.	Кадастровый или иной государственный учетный номер (инвентарный) объекта недвижимости, расположенного на измененном земельном участке	—
10.	Условный номер земельного участка	—
11	Учетный номер проекта межевания территории	—
12	Дополнительные сведения об образовании земельного участка	—
13	Сведения о земельных участках (землях общего пользования, территории общего пользования), посредством которых обеспечивается доступ	40:26:000043:1885
14.	Иные сведения	—

4. Пояснения к сведениям об образуемом земельном участке **40:26:000043:1885:ЗУ1950** :

обозначение земельного участка

1.	

1. Сведения о характерных точках границ образуемого земельного участка **40:26:000043:33:ЗУ3305** :

обозначение земельного участка

Система координат МСК-40 Зона № 1

Обозначение характерных точек границ	Координаты, м		Метод определения координат	Формулы, примененные для расчета средней квадратической погрешности определения координат характерных точек границ (M_t), с подставленными в такие формулы значениями и итоговые (вычисленные) значения M_t, м	Описание закрепления точки
	X	Y			
1	2	3	4	5	6
н1912У	437076,01	1298128,40	Метод спутниковых геодезических измерений (определений)	$M_t = \sqrt{m_0^2 + m_1^2}$	—
н1914У	437075,99	1298134,61	Метод спутниковых геодезических измерений (определений)	$M_t = \sqrt{m_0^2 + m_1^2}$	—
н1917У	437073,72	1298134,60	Метод спутниковых геодезических измерений (определений)	$M_t = \sqrt{m_0^2 + m_1^2}$	—
н1918У	437072,79	1298134,60	Метод спутниковых геодезических измерений (определений)	$M_t = \sqrt{m_0^2 + m_1^2}$	—
н6847У	437072,81	1298128,33	Метод спутниковых геодезических измерений (определений)	$M_t = \sqrt{m_0^2 + m_1^2}$	—
н1912У	437076,01	1298128,40	Метод спутниковых геодезических измерений (определений)	$M_t = \sqrt{m_0^2 + m_1^2}$	—

2. Сведения о частях границ образуемого земельного участка **40:26:000043:33:ЗУ3305** :

обозначение земельного участка

Обозначение части границ		Горизонтальное проложение (S), м	Описание прохождения части границ	Сведения о согласовании местоположения границ (согласовано/спорное)
от т.	до т.			
1	2	3	4	5
н1912У	н1914У	6,21	—	—
н1914У	н1917У	2,27	—	—
н1917У	н1918У	0,93	—	—
н1918У	н6847У	6,27	—	—
н6847У	н1912У	3,20	—	—

3. Сведения о характеристиках образуемого земельного участка **40:26:000043:33:ЗУ3305** :

обозначение земельного участка

№ п/п	Наименование характеристик земельного участка	Значение характеристики
1	2	3
1.	Адрес земельного участка	—
1.1.	Сведения о местоположении земельного участка (при отсутствии адреса) в структурированном в соответствии с федеральной информационной адресной системой виде	Калужская обл., г. Калуга
1.2.	Дополнительные сведения о местоположении земельного участка	—
2	Категория земель	Земли населенных пунктов
3	Вид (виды) разрешенного использования	Хранение автотранспорта
3.1.	Дополнительные сведения об использовании земельного участка	—
4.	Реестровый номер границ территориальной зоны или в случае отсутствия такого реестрового номера ее индивидуальное обозначение (вид, тип, номер, индекс)	—
5.	Площадь земельного участка ± величина предельной погрешности определения (вычисления) площади (**Р ± ΔР**), **м²**	20±2
6.	Формула, примененная для вычисления предельной погрешности определения площади земельного участка, с подставленными значениями и итоговые (вычисленные) значения (**ΔР**), м2	$\Delta P = 3,5 \cdot M_t \cdot \sqrt{P_{док}} = 3,5 \cdot 0,10 \cdot \sqrt{20} = 2$
7.	Предельный минимальный и максимальный размеры земельного участка (**Рмин и Рмакс), м²**	—
8.	Кадастровый или иной государственный учетный номер (инвентарный) объекта недвижимости, расположенного на	—

1	2	3
	образуемом земельном участке	
9.	Кадастровые номера исходных земельных участков	40:26:000043:33
9.1.	Кадастровый номер входящего в состав земельного участка, представляющего собой единое землепользование (номер контура многоконтурного земельного участка), преобразование которого осуществляется	—
9.2.	Кадастровые номера земельных участков, исключаемых из состава измененного (исходного) земельного участка, представляющего собой единое землепользование	—
9.3.	Кадастровый или иной государственный учетный номер (инвентарный) объекта недвижимости, расположенного на измененном земельном участке	—
10.	Условный номер земельного участка	—
11	Учетный номер проекта межевания территории	—
12	Дополнительные сведения об образовании земельного участка	—
13	Сведения о земельных участках (землях общего пользования, территории общего пользования), посредством которых обеспечивается доступ	40:26:000043:33
14.	Иные сведения	—

4. Пояснения к сведениям об образуемом земельном участке **40:26:000043:33:ЗУ3305** :

обозначение земельного участка

1.	

1. Сведения о характерных точках границ образуемого земельного участка **40:26:000043:33:ЗУ3306** :

обозначение земельного участка

Система координат МСК-40 Зона № 1

Обозначение характерных точек границ	Координаты, м		Метод определения координат	Формулы, примененные для расчета средней квадратической погрешности определения координат характерных точек границ (M_t), с подставленными в такие формулы значениями и итоговые (вычисленные) значения M_t, м	Описание закрепления точки
	X	Y			
1	2	3	4	5	6
н6847У	437072,81	1298128,33	Метод спутниковых геодезических измерений (определений)	$M_t = \sqrt{m_0^2 + m_1^2}$	—
н1918У	437072,79	1298134,60	Метод спутниковых геодезических измерений (определений)	$M_t = \sqrt{m_0^2 + m_1^2}$	—
н1920У	437069,72	1298134,59	Метод спутниковых геодезических измерений (определений)	$M_t = \sqrt{m_0^2 + m_1^2}$	—
н6848У	437069,78	1298128,31	Метод спутниковых геодезических измерений (определений)	$M_t = \sqrt{m_0^2 + m_1^2}$	—
н6847У	437072,81	1298128,33	Метод спутниковых геодезических измерений (определений)	$M_t = \sqrt{m_0^2 + m_1^2}$	—

2. Сведения о частях границ образуемого земельного участка **40:26:000043:33:ЗУ3306** :

обозначение земельного участка

Обозначение части границ		Горизонтальное проложение (S), м	Описание прохождения части границ	Сведения о согласовании местоположения границ (согласовано/спорное)
от т.	до т.			
1	2	3	4	5
н6847У	н1918У	6,27	—	—
н1918У	н1920У	3,07	—	—
н1920У	н6848У	6,28	—	—
н6848У	н6847У	3,03	—	—

3. Сведения о характеристиках образуемого земельного участка **40:26:000043:33:ЗУ3306** :

обозначение земельного участка

№ п/п	Наименование характеристик земельного участка	Значение характеристики
1	2	3
1.	Адрес земельного участка	—
1.1.	Сведения о местоположении земельного участка (при отсутствии адреса) в структурированном в соответствии с федеральной информационной адресной системой виде	Калужская обл., г. Калуга

1	2	3
1.2.	Дополнительные сведения о местоположении земельного участка	—
2	Категория земель	Земли населенных пунктов
3	Вид (виды) разрешенного использования	Хранение автотранспорта
3.1.	Дополнительные сведения об использовании земельного участка	—
4.	Реестровый номер границ территориальной зоны или в случае отсутствия такого реестрового номера ее индивидуальное обозначение (вид, тип, номер, индекс)	—
5.	Площадь земельного участка ± величина предельной погрешности определения (вычисления) площади (**Р ± ΔР**), **м²**	19±2
6.	Формула, примененная для вычисления предельной погрешности определения площади земельного участка, с подставленными значениями и итоговые (вычисленные) значения (**ΔР**), м2	$\Delta P = 3,5 \cdot M_t \cdot \sqrt{P_{док}} = 3,5 \cdot 0,10 \cdot \sqrt{19} = 2$
7.	Предельный минимальный и максимальный размеры земельного участка (**Рмин и Рмакс), м²**	—
8.	Кадастровый или иной государственный учетный номер (инвентарный) объекта недвижимости, расположенного на образуемом земельном участке	—
9.	Кадастровые номера исходных земельных участков	40:26:000043:33
9.1.	Кадастровый номер входящего в состав земельного участка, представляющего собой единое землепользование (номер контура многоконтурного земельного участка), преобразование которого осуществляется	—
9.2.	Кадастровые номера земельных участков, исключаемых из состава измененного (исходного) земельного участка, представляющего собой единое землепользование	—
9.3.	Кадастровый или иной государственный учетный номер (инвентарный) объекта недвижимости, расположенного на измененном земельном участке	—
10.	Условный номер земельного участка	—
11	Учетный номер проекта межевания территории	—
12	Дополнительные сведения об образовании земельного участка	—
13	Сведения о земельных участках (землях общего пользования, территории общего пользования), посредством которых обеспечивается доступ	40:26:000043:33
14.	Иные сведения	—

4. Пояснения к сведениям об образуемом земельном участке **40:26:000043:33:ЗУ3306** :

обозначение земельного участка

1.	

1. Сведения о характерных точках границ образуемого земельного участка **40:26:000043:33:ЗУ3307** :

обозначение земельного участка

Система координат МСК-40

Зона № 1

Обозначение характерных точек границ	Координаты, м		Метод определения координат	Формулы, примененные для расчета средней квадратической погрешности определения координат характерных точек границ (M_t), с подставленными в такие формулы значениями и итоговые (вычисленные) значения M_t, м	Описание закрепления точки
	X	Y			
1	2	3	4	5	6
н1909У	437081,71	1298134,63	Метод спутниковых геодезических измерений (определений)	$M_t = \sqrt{m_0^2 + m_1^2}$	—
н1911У	437081,68	1298141,42	Метод спутниковых геодезических измерений (определений)	$M_t = \sqrt{m_0^2 + m_1^2}$	—
н1915У	437077,95	1298141,37	Метод спутниковых геодезических измерений (определений)	$M_t = \sqrt{m_0^2 + m_1^2}$	—
н1913У	437077,97	1298134,62	Метод спутниковых геодезических измерений (определений)	$M_t = \sqrt{m_0^2 + m_1^2}$	—
н1910У	437079,62	1298134,62	Метод спутниковых геодезических измерений (определений)	$M_t = \sqrt{m_0^2 + m_1^2}$	—
н1909У	437081,71	1298134,63	Метод спутниковых геодезических измерений (определений)	$M_t = \sqrt{m_0^2 + m_1^2}$	—

2. Сведения о частях границ образуемого земельного участка **40:26:000043:33:ЗУ3307** :

обозначение земельного участка

Обозначение части границ		Горизонтальное проложение (S), м	Описание прохождения части границ	Сведения о согласовании местоположения границ (согласовано/спорное)
от т.	до т.			

1	2	3	4	5
н1909У	н1911У	6,79	—	—
н1911У	н1915У	3,73	—	—
н1915У	н1913У	6,75	—	—
н1913У	н1910У	1,65	—	—
н1910У	н1909У	2,09	—	—

3. Сведения о характеристиках образуемого земельного участка **40:26:000043:33:ЗУ3307** :

обозначение земельного участка

№ п/п	Наименование характеристик земельного участка	Значение характеристики
1	2	3
1.	Адрес земельного участка	—
1.1.	Сведения о местоположении земельного участка (при отсутствии адреса) в структурированном в соответствии с федеральной информационной адресной системой виде	Калужская обл., г. Калуга
1.2.	Дополнительные сведения о местоположении земельного участка	—
2	Категория земель	Земли населенных пунктов
3	Вид (виды) разрешенного использования	Хранение автотранспорта
3.1.	Дополнительные сведения об использовании земельного участка	—
4.	Реестровый номер границ территориальной зоны или в случае отсутствия такого реестрового номера ее индивидуальное обозначение (вид, тип, номер, индекс)	—
5.	Площадь земельного участка ± величина предельной погрешности определения (вычисления) площади (**Р ± ΔР**), **м²**	25±2
6.	Формула, примененная для вычисления предельной погрешности определения площади земельного участка, с подставленными значениями и итоговые (вычисленные) значения (**ΔР**), м2	$\Delta P = 3,5 \cdot M_t \cdot \sqrt{P_{док}} = 3,5 \cdot 0,10 \cdot \sqrt{25} = 2$
7.	Предельный минимальный и максимальный размеры земельного участка (**Рмин и Рмакс), м²**	—
8.	Кадастровый или иной государственный учетный номер (инвентарный) объекта недвижимости, расположенного на образуемом земельном участке	—
9.	Кадастровые номера исходных земельных участков	40:26:000043:33
9.1.	Кадастровый номер входящего в состав земельного участка, представляющего собой единое землепользование (номер контура многоконтурного земельного участка), преобразование которого осуществляется	—
9.2.	Кадастровые номера земельных участков, исключаемых из состава измененного (исходного) земельного участка, представляющего собой единое землепользование	—
9.3.	Кадастровый или иной государственный учетный номер (инвентарный) объекта недвижимости, расположенного на измененном земельном участке	—
10.	Условный номер земельного участка	—
11	Учетный номер проекта межевания территории	—
12	Дополнительные сведения об образовании земельного участка	—
13	Сведения о земельных участках (землях общего пользования, территории общего пользования), посредством которых обеспечивается доступ	40:26:000043:33
14.	Иные сведения	—

4. Пояснения к сведениям об образуемом земельном участке **40:26:000043:33:ЗУ3307** :

обозначение земельного участка

1.	

1. Сведения о характерных точках границ образуемого земельного участка **40:26:000043:1885:ЗУ3308** :

обозначение земельного участка

Система координат МСК-40 Зона № 1

Обозначение характерных точек границ	Координаты, м		Метод определения координат	Формулы, примененные для расчета средней квадратической погрешности определения координат характерных точек границ (M_t), с подставленными в такие формулы значениями и итоговые (вычисленные) значения M_t, м	Описание закрепления точки
	X	Y			
1	2	3	4	5	6
н4203У	437162,44	1298189,95	Метод спутниковых геодезических измерений (определений)	$M_t = \sqrt{m_0^2 + m_1^2}$	—
н4204У	437161,93	1298196,12	Метод спутниковых геодезических измерений (определений)	$M_t = \sqrt{m_0^2 + m_1^2}$	—
н6849У	437154,51	1298193,40	Метод спутниковых геодезических измерений (определений)	$M_t = \sqrt{m_0^2 + m_1^2}$	—

н6850У	437155,47	1298188,97	Метод спутниковых геодезических измерений (определений)	$M_t = \sqrt{m_0^2 + m_1^2}$	—
н4203У	437162,44	1298189,95	Метод спутниковых геодезических измерений (определений)	$M_t = \sqrt{m_0^2 + m_1^2}$	—

2. Сведения о частях границ образуемого земельного участка **40:26:000043:1885:ЗУ3308** :

обозначение земельного участка

Обозначение части границ		Горизонтальное проложение (S), м	Описание прохождения части границ	Сведения о согласовании местоположения границ (согласовано/спорное)
от т.	до т.			
1	2	3	4	5
н4203У	н4204У	6,19	—	—
н4204У	н6849У	7,90	—	—
н6849У	н6850У	4,53	—	—
н6850У	н4203У	7,04	—	—

3. Сведения о характеристиках образуемого земельного участка **40:26:000043:1885:ЗУ3308** :

обозначение земельного участка

№ п/п	Наименование характеристик земельного участка	Значение характеристики
1	2	3
1.	Адрес земельного участка	—
1.1.	Сведения о местоположении земельного участка (при отсутствии адреса) в структурированном в соответствии с федеральной информационной адресной системой виде	а/к "Вега"
1.2.	Дополнительные сведения о местоположении земельного участка	—
2	Категория земель	Земли населенных пунктов
3	Вид (виды) разрешенного использования	Хранение автотранспорта
3.1.	Дополнительные сведения об использовании земельного участка	—
4.	Реестровый номер границ территориальной зоны или в случае отсутствия такого реестрового номера ее индивидуальное обозначение (вид, тип, номер, индекс)	—
5.	Площадь земельного участка ± величина предельной погрешности определения (вычисления) площади (**Р ± ΔР**), **м²**	39±2
6.	Формула, примененная для вычисления предельной погрешности определения площади земельного участка, с подставленными значениями и итоговые (вычисленные) значения (**ΔР**), м2	$\Delta P = 3,5 \cdot M_t \cdot \sqrt{P_{док}} = 3,5 \cdot 0,10 \cdot \sqrt{39} = 2$
7.	Предельный минимальный и максимальный размеры земельного участка (**Рмин и Рмакс), м²**	—
8.	Кадастровый или иной государственный учетный номер (инвентарный) объекта недвижимости, расположенного на образуемом земельном участке	—
9.	Кадастровые номера исходных земельных участков	40:26:000043:1885
9.1.	Кадастровый номер входящего в состав земельного участка, представляющего собой единое землепользование (номер контура многоконтурного земельного участка), преобразование которого осуществляется	—
9.2.	Кадастровые номера земельных участков, исключаемых из состава измененного (исходного) земельного участка, представляющего собой единое землепользование	—
9.3.	Кадастровый или иной государственный учетный номер (инвентарный) объекта недвижимости, расположенного на измененном земельном участке	—
10.	Условный номер земельного участка	—
11	Учетный номер проекта межевания территории	—
12	Дополнительные сведения об образовании земельного участка	—
13	Сведения о земельных участках (землях общего пользования, территории общего пользования), посредством которых обеспечивается доступ	40:26:000043:1885
14.	Иные сведения	—

4. Пояснения к сведениям об образуемом земельном участке **40:26:000043:1885:ЗУ3308** :

обозначение земельного участка

1.	

КАРТА-ПЛАН ТЕРРИТОРИИ

Схема границ земельных участков

Основной лист



Масштаб 1: 1200

Условные обозначения:

– область выносного листа,

23 – номер выносного листа.

Остальные обозначения приведены на отдельной странице в конце раздела.

КАРТА-ПЛАН ТЕРРИТОРИИ

Схема границ земельных участков

Выносной лист №1

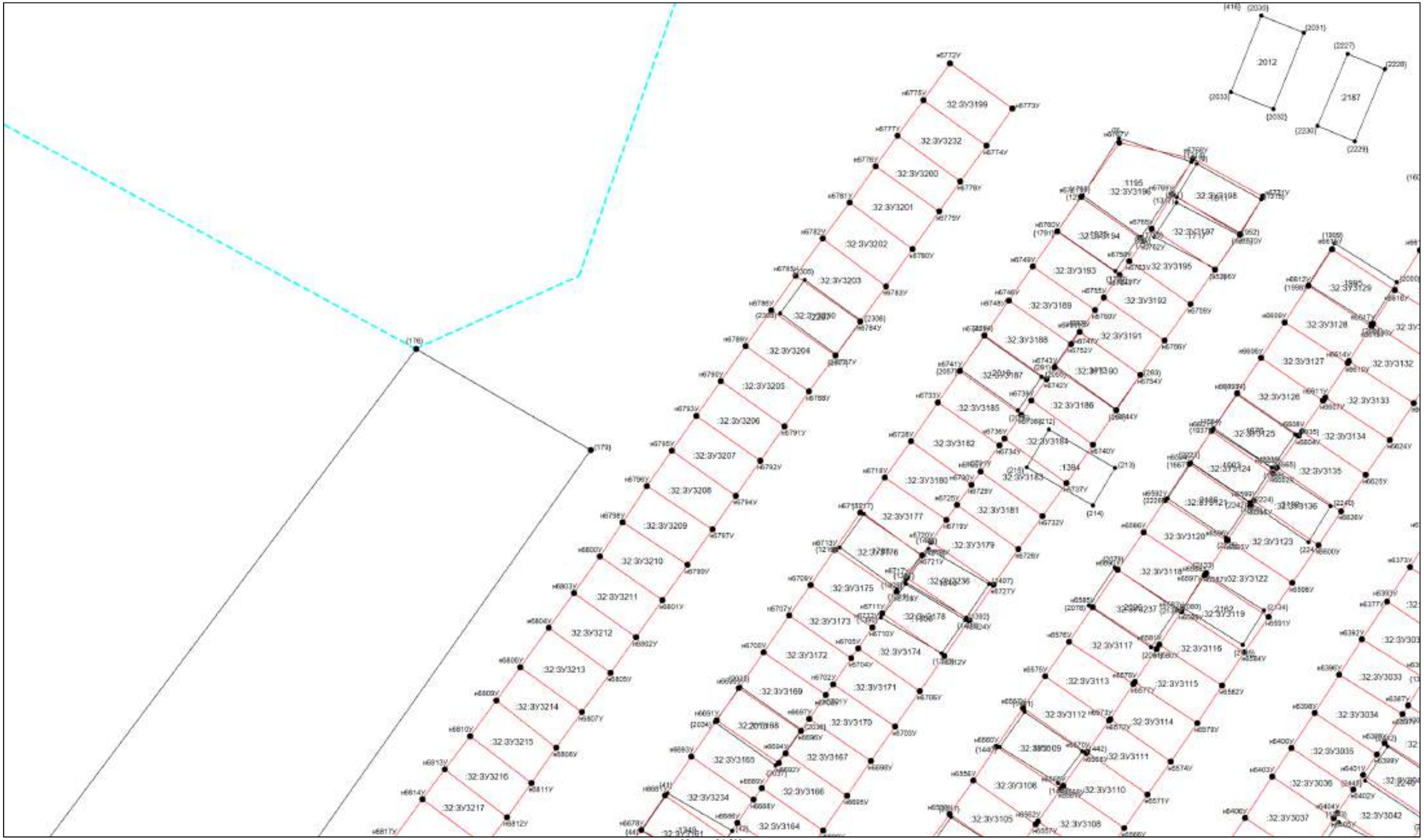

Масштаб 1:300

Условные обозначения приведены на отдельной странице в конце раздела.

КАРТА-ПЛАН ТЕРРИТОРИИ

Схема границ земельных участков

Выносной лист №2

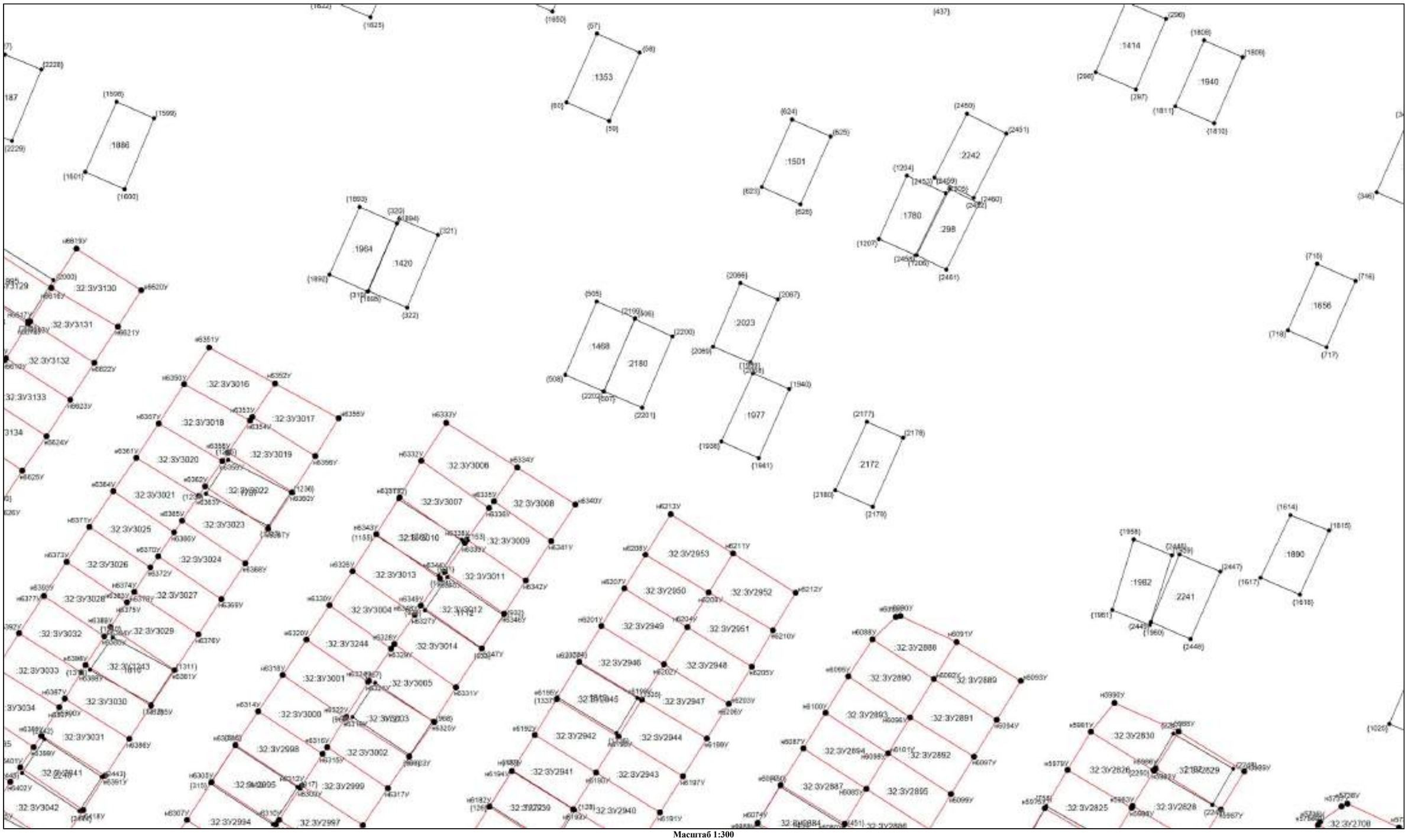

Масштаб 1:300

Условные обозначения приведены на отдельной странице в конце раздела.

КАРТА-ПЛАН ТЕРРИТОРИИ

Схема границ земельных участков

Выносной лист №3

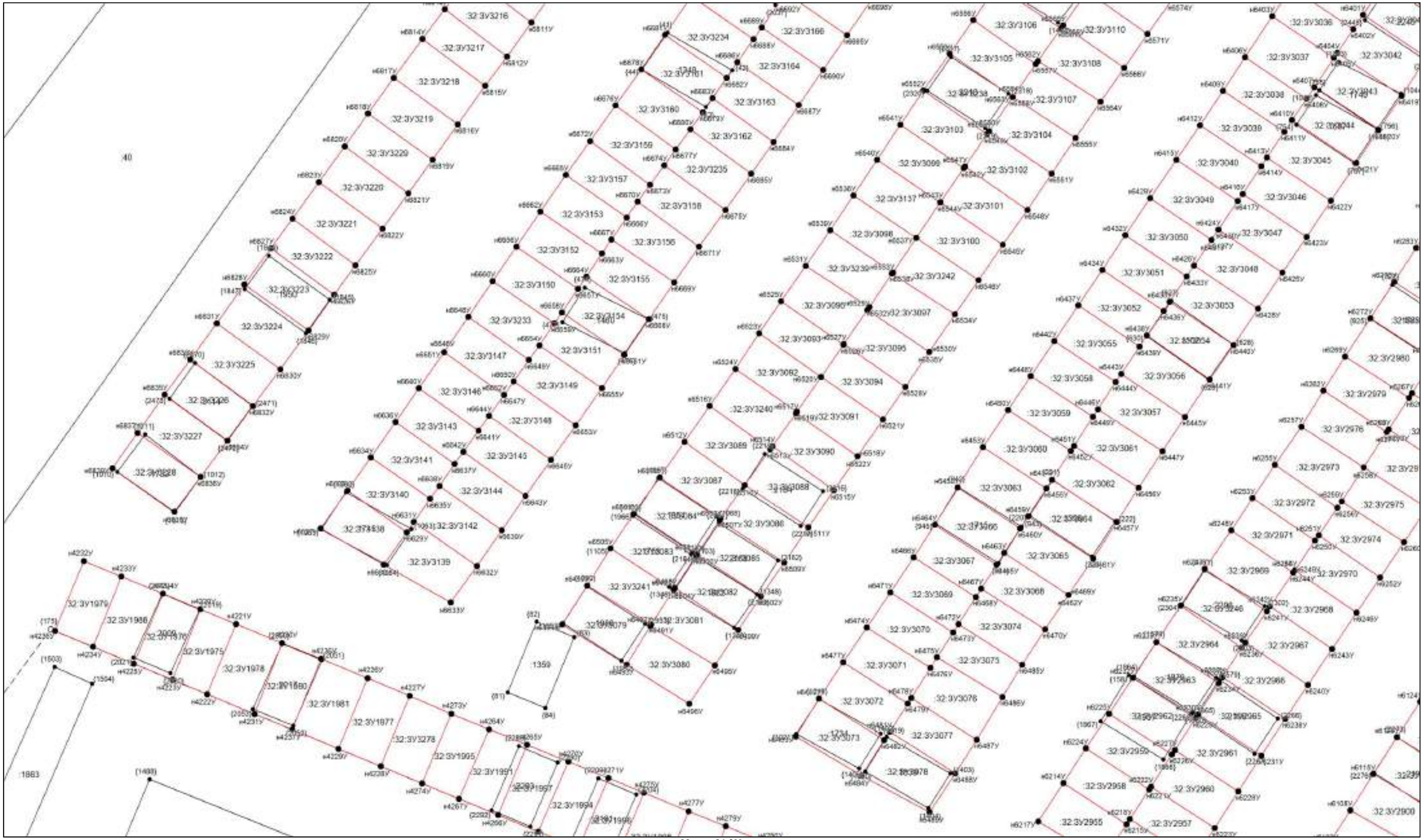

Масштаб 1:300

Условные обозначения приведены на отдельной странице в конце раздела.

КАРТА-ПЛАН ТЕРРИТОРИИ

Схема границ земельных участков

Выносной лист №4



Масштаб 1:300

Условные обозначения приведены на отдельной странице в конце раздела.

КАРТА-ПЛАН ТЕРРИТОРИИ

Схема границ земельных участков

Выносной лист №5

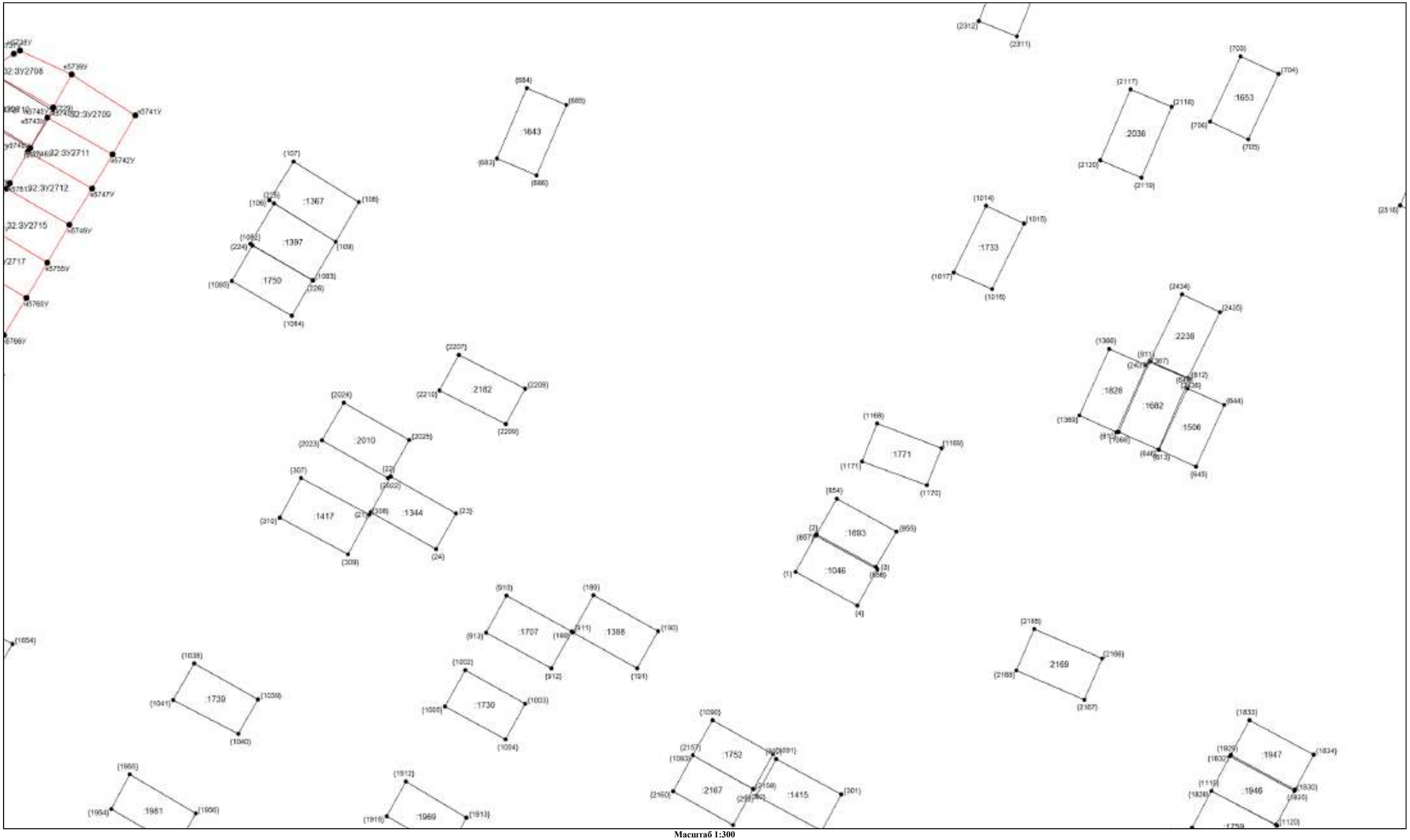

Масштаб 1:300

Условные обозначения приведены на отдельной странице в конце раздела.

КАРТА-ПЛАН ТЕРРИТОРИИ

Схема границ земельных участков

Выносной лист №6

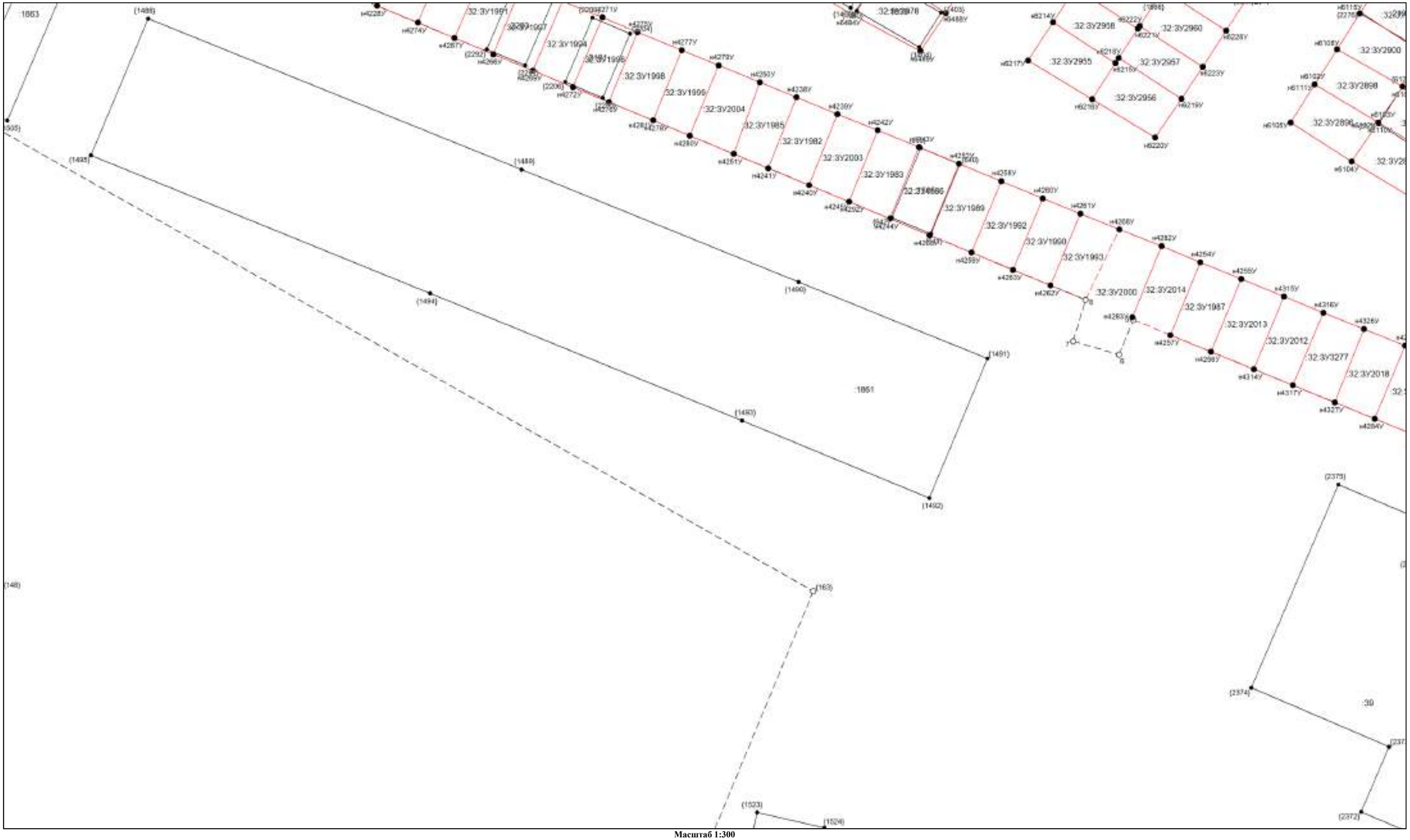

Масштаб 1:300

Условные обозначения приведены на отдельной странице в конце раздела.

КАРТА-ПЛАН ТЕРРИТОРИИ

Схема границ земельных участков

Выносной лист №7

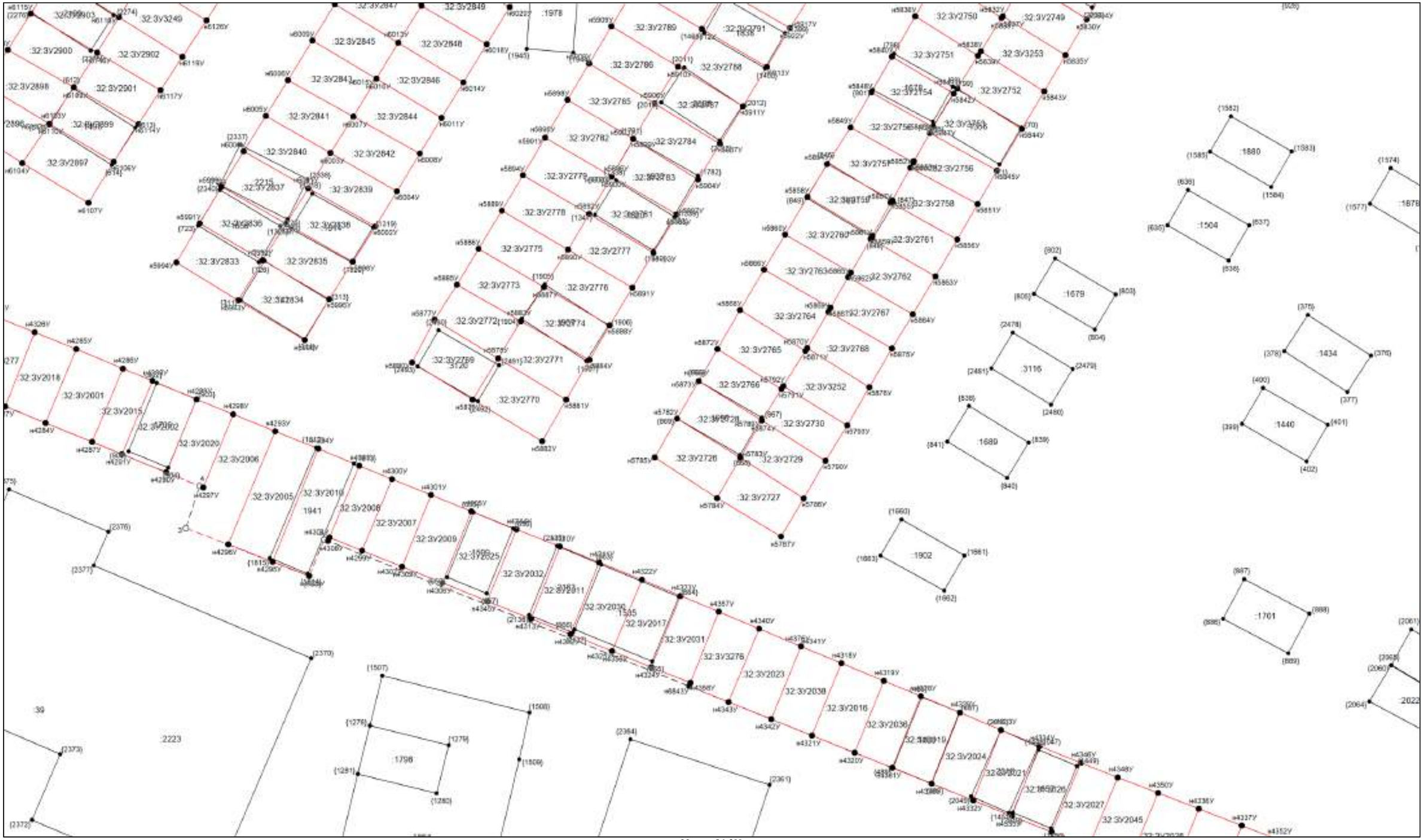

Масштаб 1:300

Условные обозначения приведены на отдельной странице в конце раздела.

КАРТА-ПЛАН ТЕРРИТОРИИ

Схема границ земельных участков

Выносной лист №8

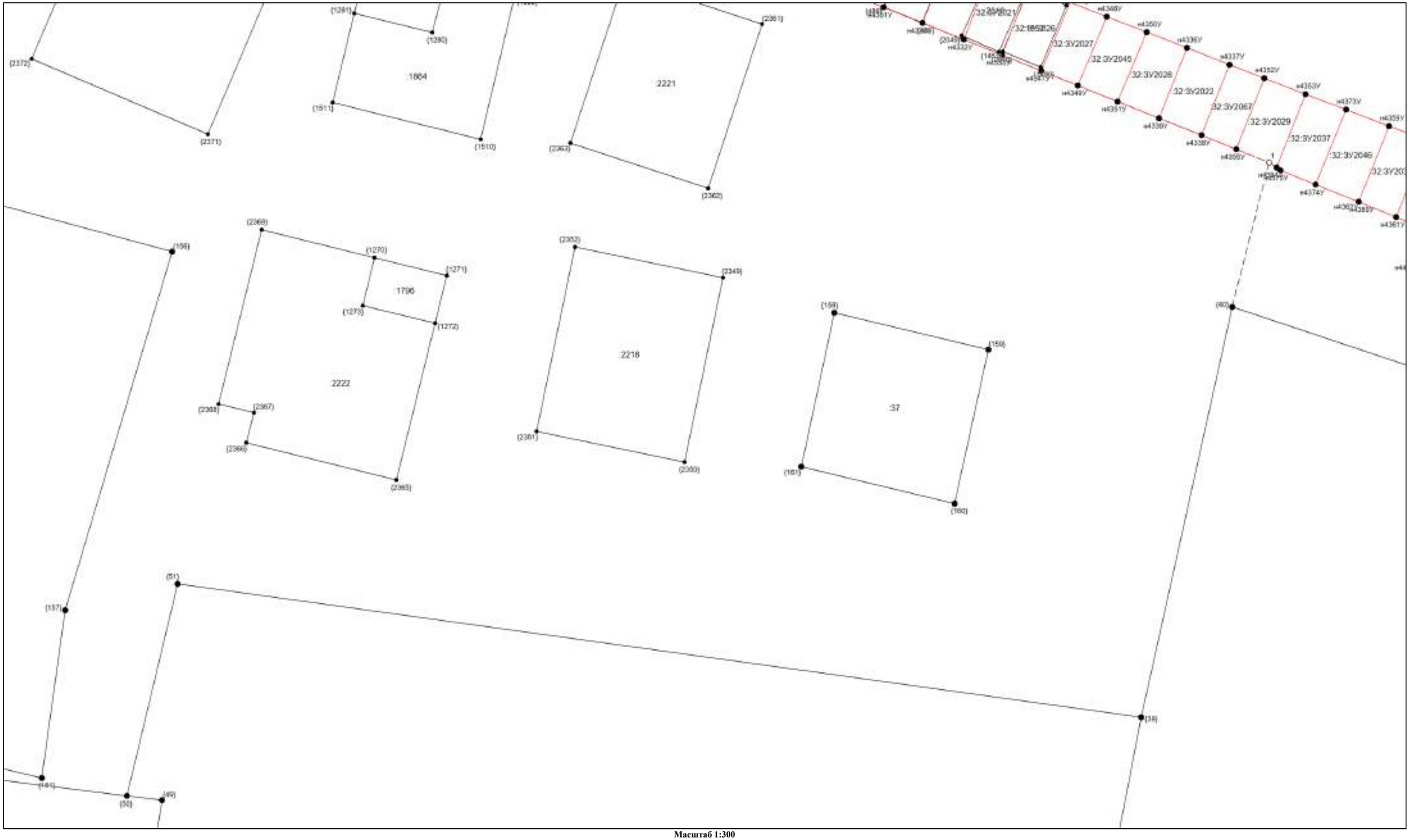

Масштаб 1:300

Условные обозначения приведены на отдельной странице в конце раздела.

КАРТА-ПЛАН ТЕРРИТОРИИ

Схема границ земельных участков

Выносной лист №9

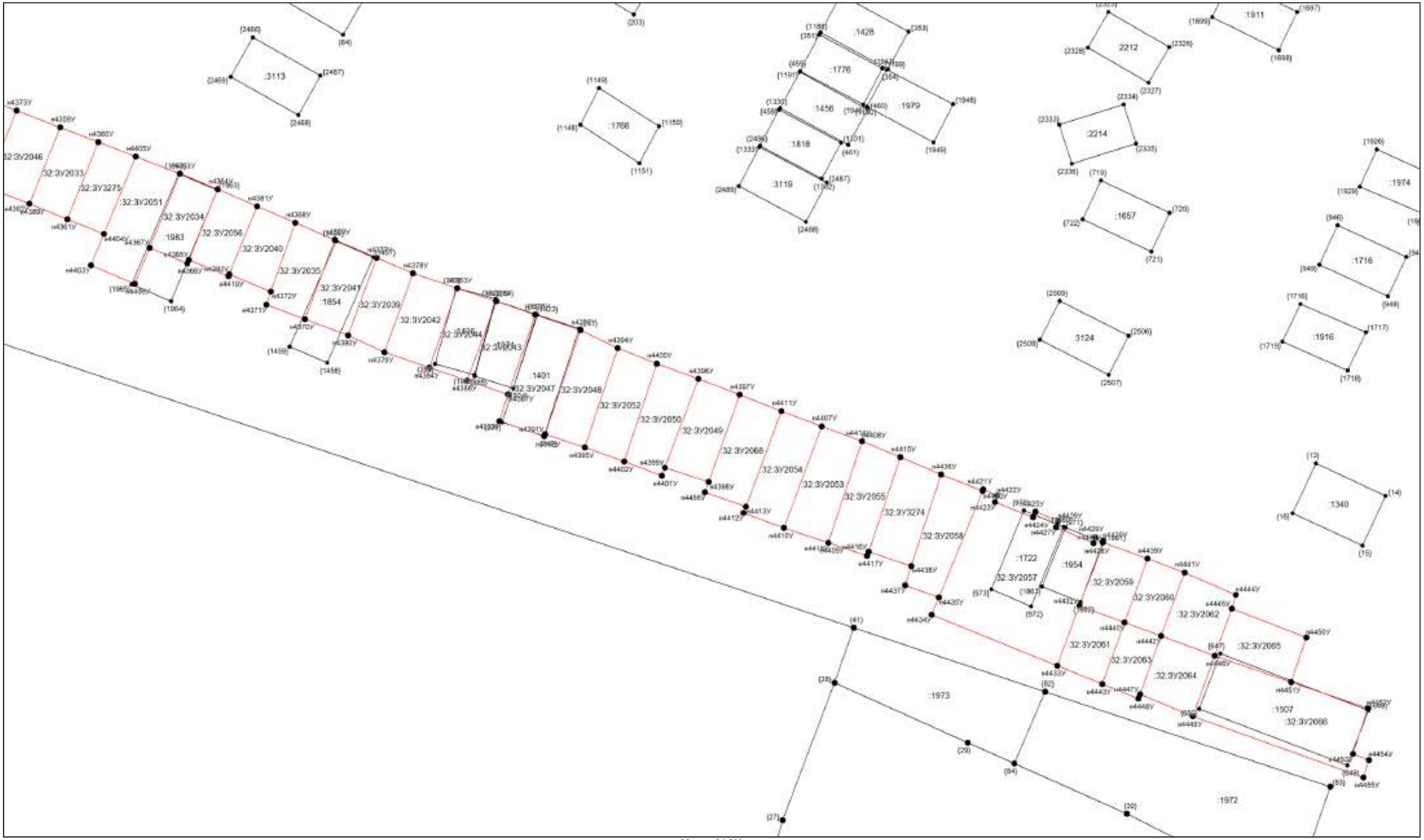

Масштаб 1:300

Условные обозначения приведены на отдельной странице в конце раздела.

КАРТА-ПЛАН ТЕРРИТОРИИ

Схема границ земельных участков

Условные обозначения:

– существующая часть границы земельного участка,

– вновь образованная или уточненная часть границы земельного участка,


– характерная точка границы земельного участка,

– часть контура здания, сооружения, объекта незавершенного строительства, образованного проекцией существующего наземного конструктивного элемента здания, сооружения, объекта незавершенного строительства,

– часть контура здания, сооружения, объекта незавершенного строительства, образованного проекцией вновь образованного наземного конструктивного элемента здания, сооружения, объекта незавершенного строительства,

– часть контура здания, сооружения, объекта незавершенного строительства, образованного проекцией существующего надземного конструктивного элемента здания, сооружения, объекта незавершенного строительства,

– часть контура здания, сооружения, объекта незавершенного строительства, образованного проекцией вновь образованного надземного конструктивного элемента здания, сооружения, объекта незавершенного строительства,

– часть контура здания, сооружения, объекта незавершенного строительства, образованного проекцией существующего подземного конструктивного элемента здания, сооружения, объекта незавершенного строительства,

– часть контура здания, сооружения, объекта незавершенного строительства, образованного проекцией вновь образованного подземного конструктивного элемента здания, сооружения, объекта незавершенного строительства,

– характерная точка контура здания,

КАРТА-ПЛАН ТЕРРИТОРИИ

Схема геодезических построений

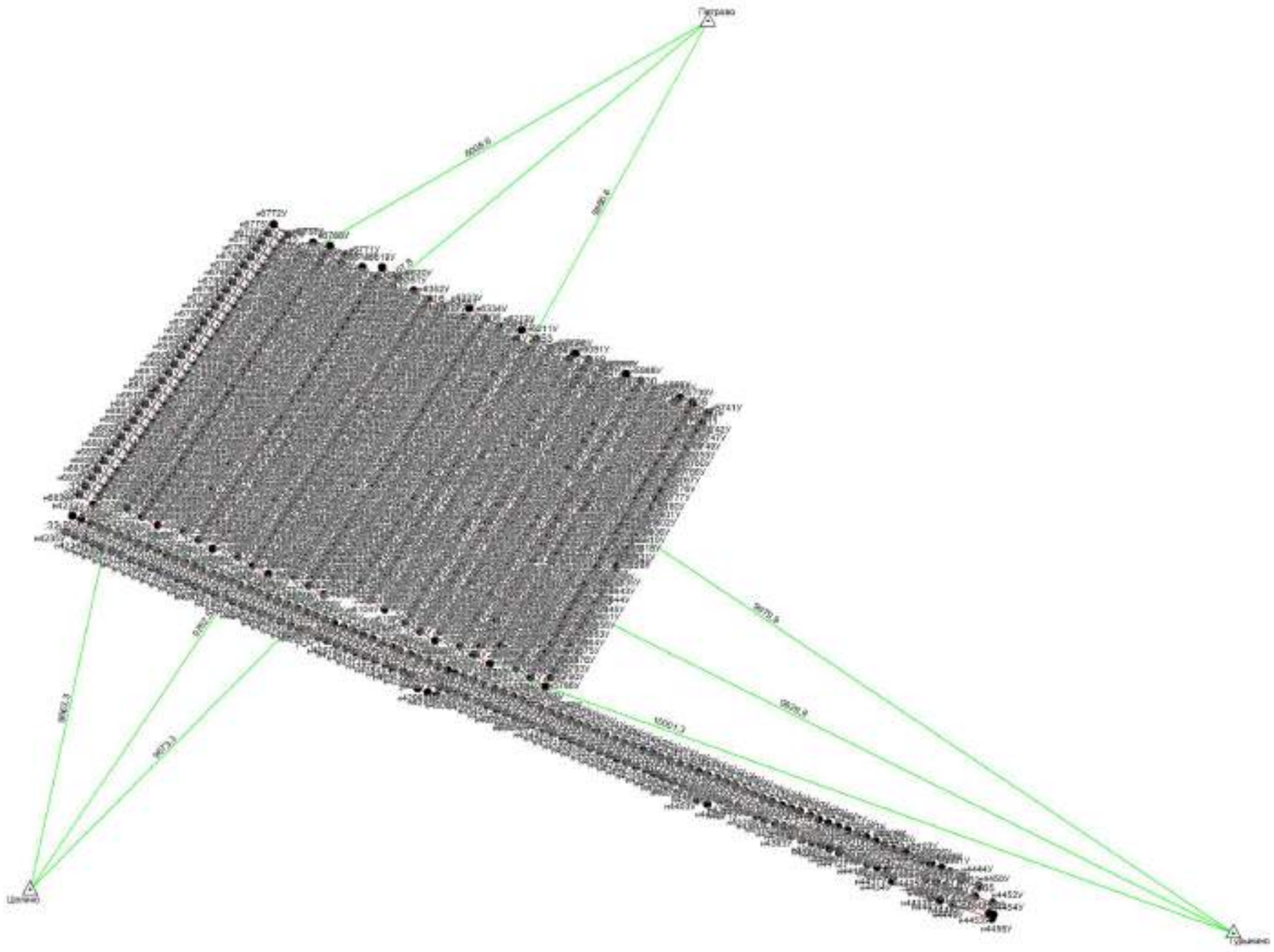

Условные обозначения приведены на отдельной странице в конце раздела.

КАРТА-ПЛАН ТЕРРИТОРИИ

Схема геодезических построений

Условные обозначения:

———	– существующая часть границы земельного участка,	———	– вновь образованная или уточненная часть границы земельного участка,
●	– характерная точка границы земельного участка,	●	– характерная точка контура здания,
———	– часть контура здания, сооружения, объекта незавершенного строительства, образованного проекцией существующего наземного конструктивного элемента здания, сооружения, объекта незавершенного строительства,	———	– часть контура здания, сооружения, объекта незавершенного строительства, образованного проекцией вновь образованного наземного конструктивного элемента здания, сооружения, объекта незавершенного строительства,
— · — · — · —	– часть контура здания, сооружения, объекта незавершенного строительства, образованного проекцией существующего надземного конструктивного элемента здания, сооружения, объекта незавершенного строительства,	— · — · — · —	– часть контура здания, сооружения, объекта незавершенного строительства, образованного проекцией вновь образованного надземного конструктивного элемента здания, сооружения, объекта незавершенного строительства,
— · · — · · — · ·	– часть контура здания, сооружения, объекта незавершенного строительства, образованного проекцией существующего подземного конструктивного элемента здания, сооружения, объекта незавершенного строительства,	— · · — · · — · ·	– часть контура здания, сооружения, объекта незавершенного строительства, образованного проекцией вновь образованного подземного конструктивного элемента здания, сооружения, объекта незавершенного строительства,
△	– пункт государственной геодезической сети,	⊡	– пункт опорной межевой сети,
———	– направления геодезических построений при создании съемочного обоснования,	←———	– направления геодезических построений при определении координат характерных точек границ земельного участка,
■	контур здания, сооружения, объекта незавершенного строительства, размеры которого не могут быть переданы в масштабе графической части	●	контур сооружения, объекта незавершенного строительства, представляющий собой окружность, размеры которой не могут быть переданы в масштабе графической части

КАРТА-ПЛАН ТЕРРИТОРИИ

Схема границ земельных участков

Основной лист



Масштаб 1: 1292

Условные обозначения:

– область выносного листа,

23 – номер выносного листа.

Остальные обозначения приведены на отдельной странице в конце раздела.

КАРТА-ПЛАН ТЕРРИТОРИИ

Схема границ земельных участков

Выносной лист №1

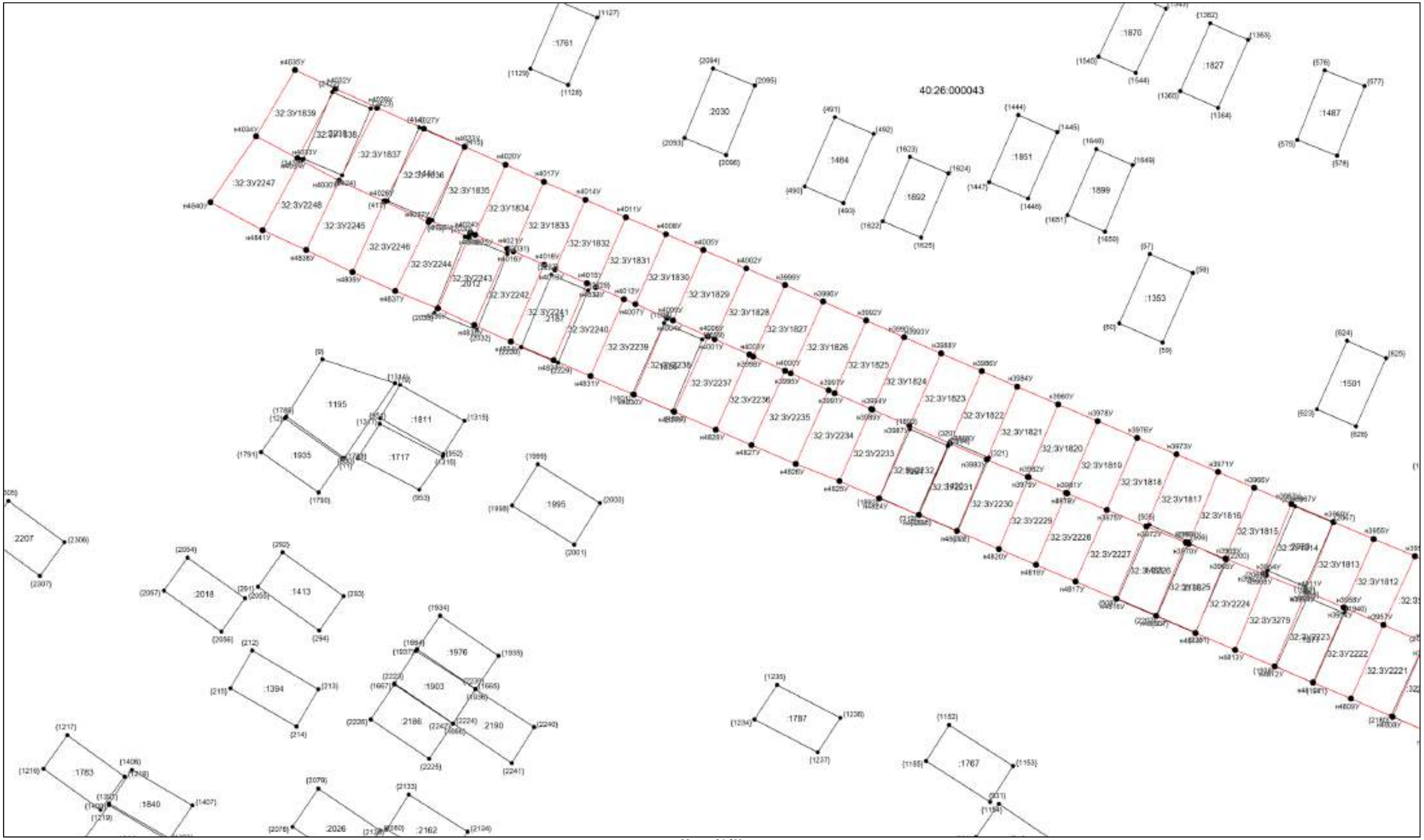

Масштаб 1:300

Условные обозначения приведены на отдельной странице в конце раздела.

КАРТА-ПЛАН ТЕРРИТОРИИ

Схема границ земельных участков

Выносной лист №2

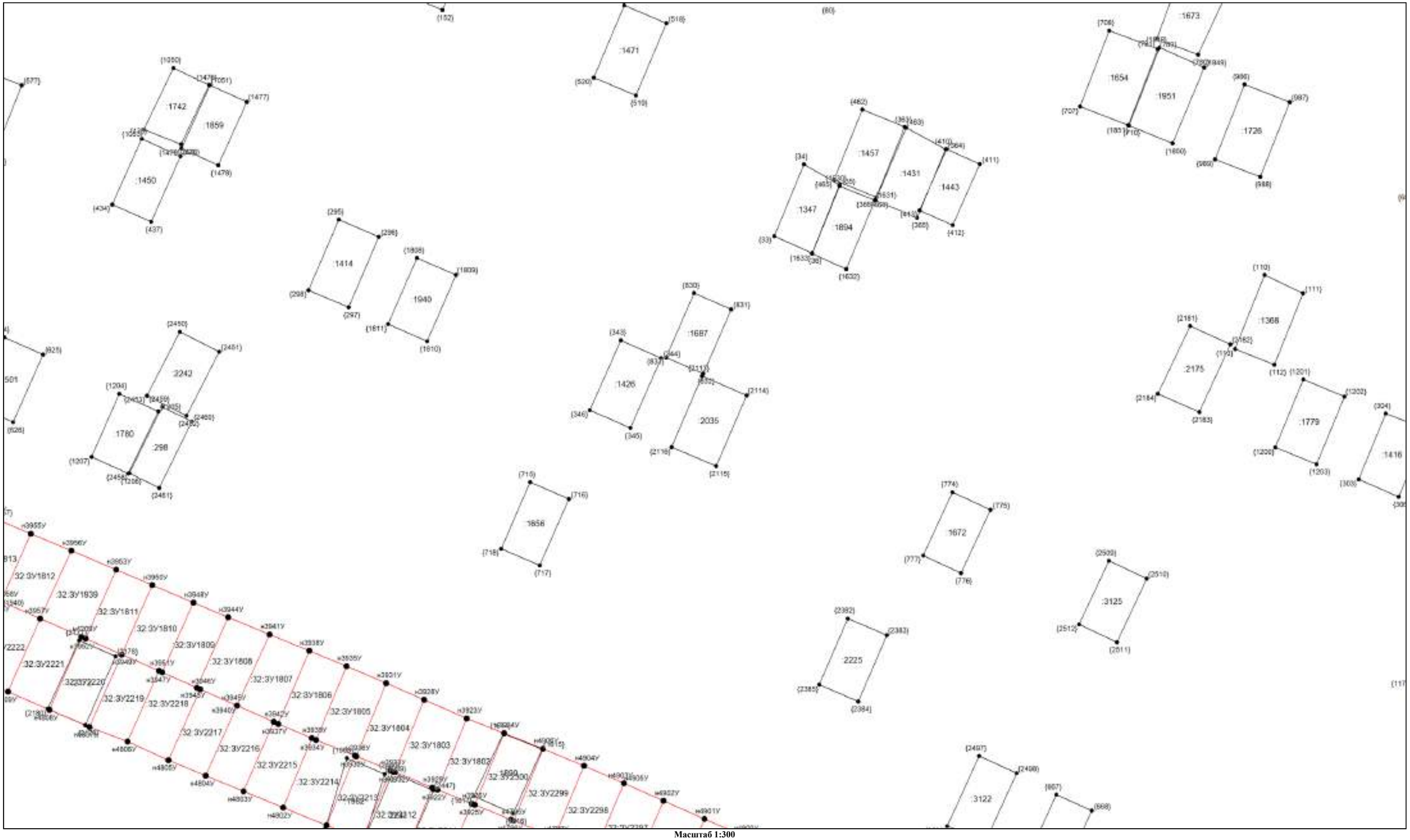

Масштаб 1:300

Условные обозначения приведены на отдельной странице в конце раздела.

КАРТА-ПЛАН ТЕРРИТОРИИ

Схема границ земельных участков

Выносной лист №3

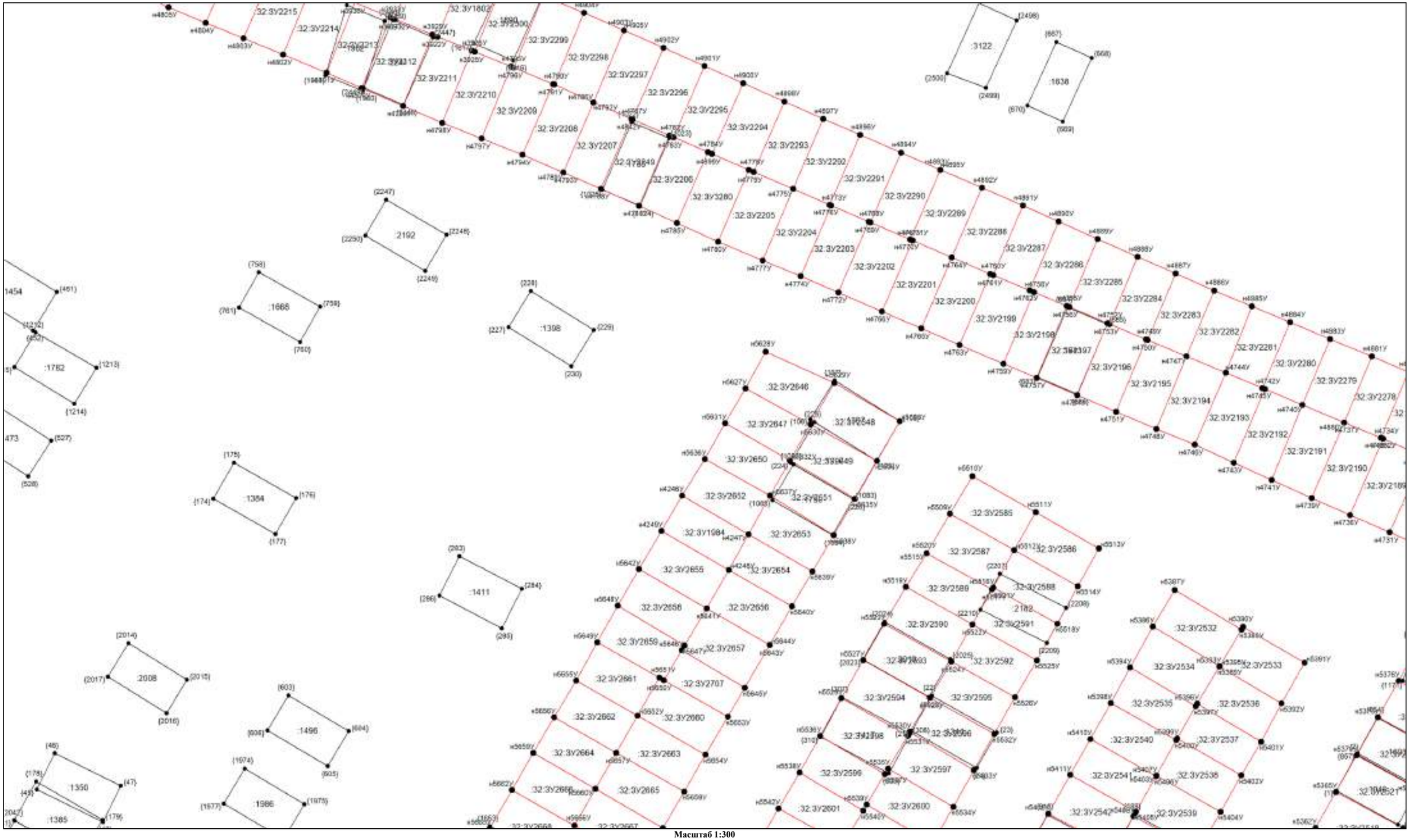

Масштаб 1:300

Условные обозначения приведены на отдельной странице в конце раздела.

КАРТА-ПЛАН ТЕРРИТОРИИ

Схема границ земельных участков

Выносной лист №4

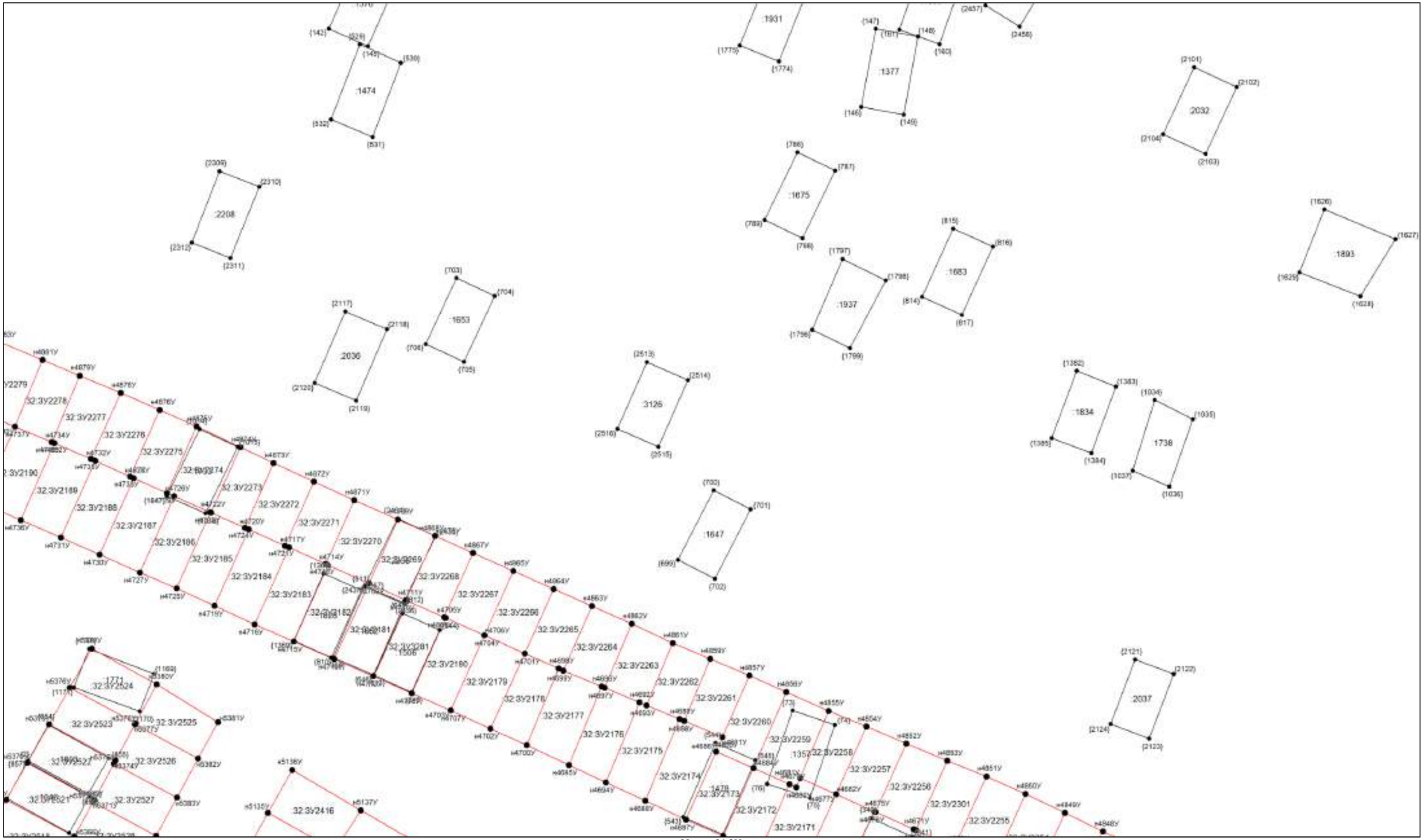

Масштаб 1:300

Условные обозначения приведены на отдельной странице в конце раздела.

КАРТА-ПЛАН ТЕРРИТОРИИ

Схема границ земельных участков

Выносной лист №5



Масштаб 1:300

Условные обозначения приведены на отдельной странице в конце раздела.

КАРТА-ПЛАН ТЕРРИТОРИИ

Схема границ земельных участков

Выносной лист №6

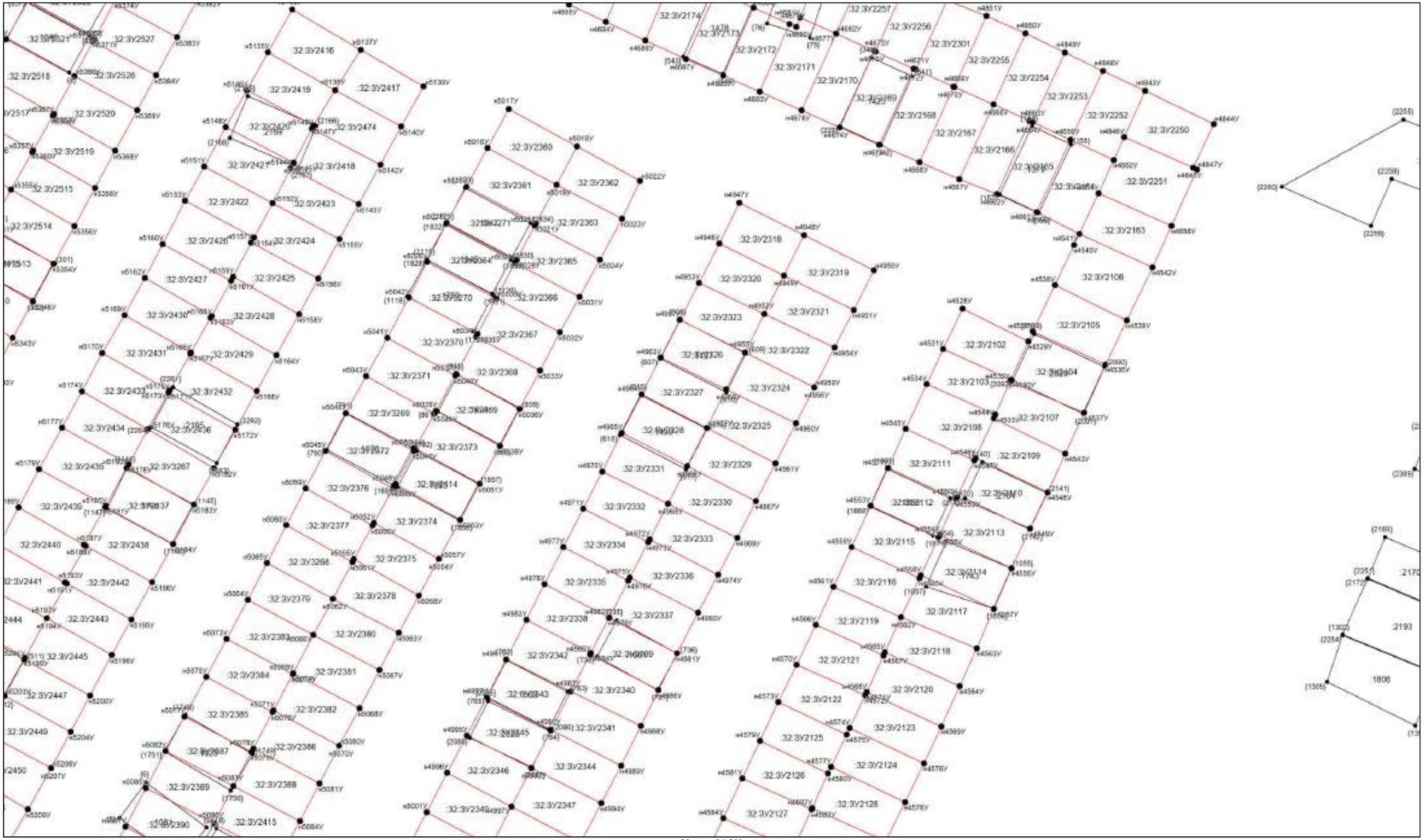

Масштаб 1:300

Условные обозначения приведены на отдельной странице в конце раздела.

КАРТА-ПЛАН ТЕРРИТОРИИ

Схема границ земельных участков

Выносной лист №7

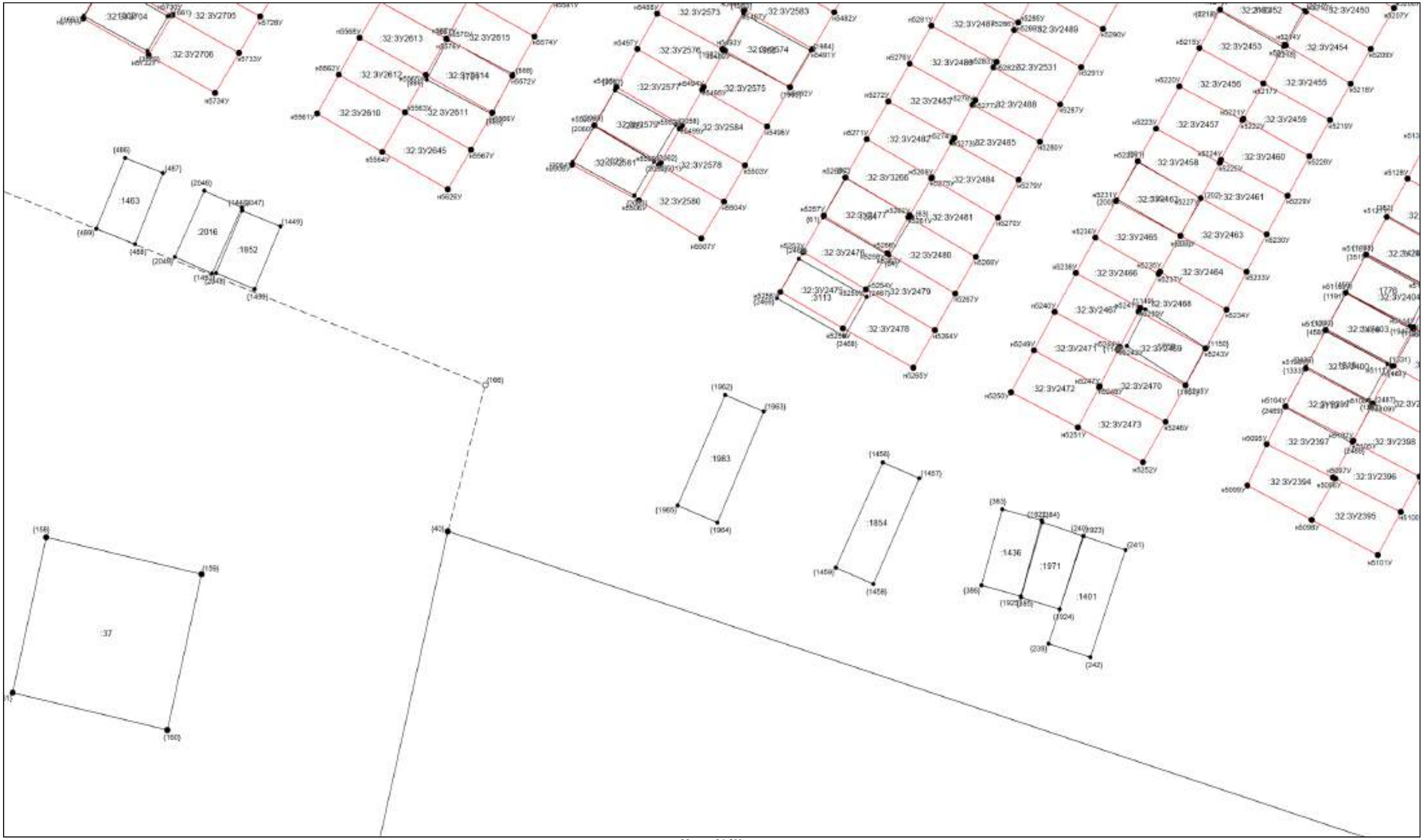

Масштаб 1:300

Условные обозначения приведены на отдельной странице в конце раздела.

КАРТА-ПЛАН ТЕРРИТОРИИ

Схема границ земельных участков

Выносной лист №8

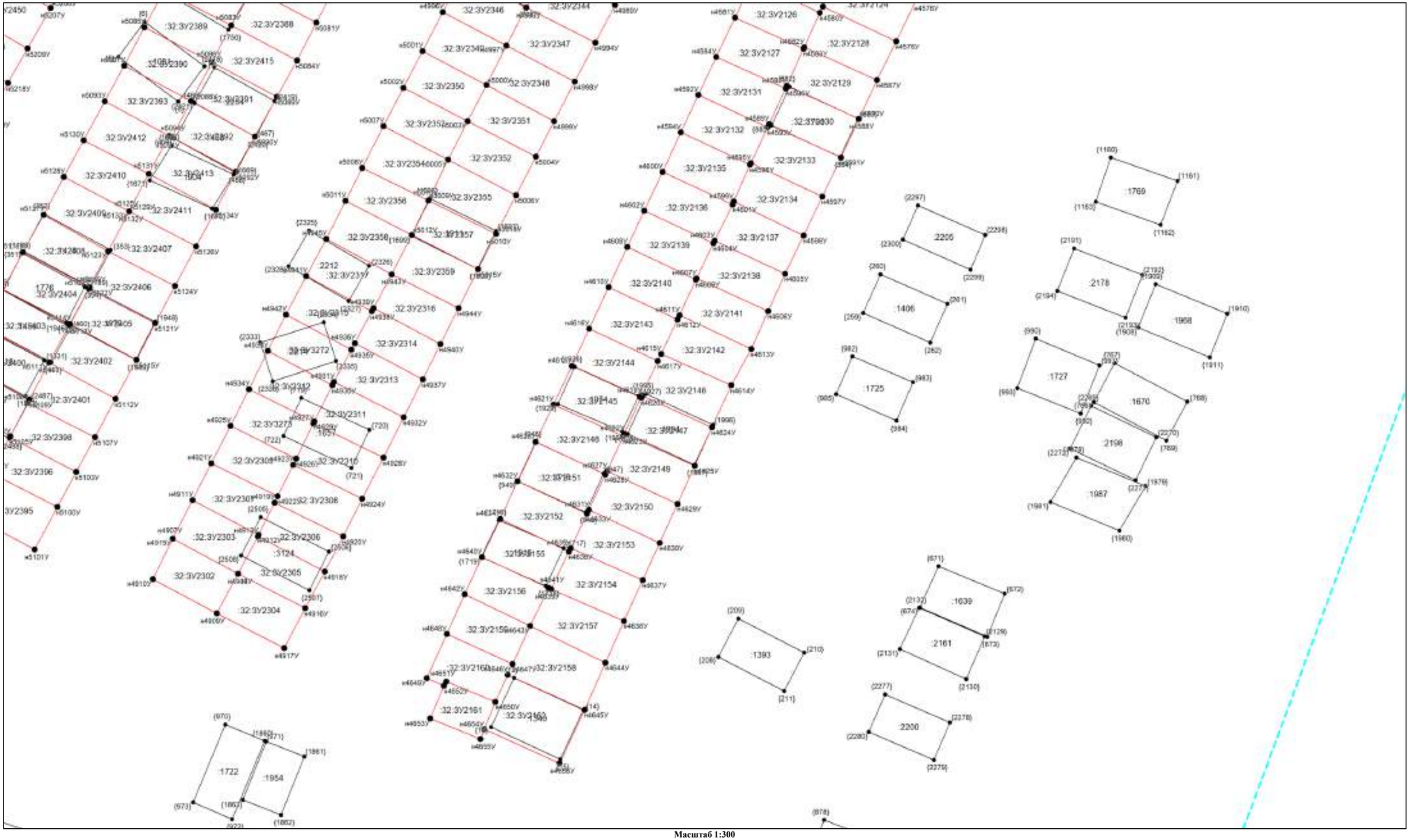

Масштаб 1:300

Условные обозначения приведены на отдельной странице в конце раздела.

КАРТА-ПЛАН ТЕРРИТОРИИ

Схема границ земельных участков

Условные обозначения:

– существующая часть границы земельного участка,

– вновь образованная или уточненная часть границы земельного участка,


– характерная точка границы земельного участка,

– часть контура здания, сооружения, объекта незавершенного строительства, образованного проекцией существующего наземного конструктивного элемента здания, сооружения, объекта незавершенного строительства,

– часть контура здания, сооружения, объекта незавершенного строительства, образованного проекцией вновь образованного наземного конструктивного элемента здания, сооружения, объекта незавершенного строительства,

– часть контура здания, сооружения, объекта незавершенного строительства, образованного проекцией существующего надземного конструктивного элемента здания, сооружения, объекта незавершенного строительства,

– часть контура здания, сооружения, объекта незавершенного строительства, образованного проекцией вновь образованного надземного конструктивного элемента здания, сооружения, объекта незавершенного строительства,

– часть контура здания, сооружения, объекта незавершенного строительства, образованного проекцией существующего подземного конструктивного элемента здания, сооружения, объекта незавершенного строительства,

– часть контура здания, сооружения, объекта незавершенного строительства, образованного проекцией вновь образованного подземного конструктивного элемента здания, сооружения, объекта незавершенного строительства,

– характерная точка контура здания,

КАРТА-ПЛАН ТЕРРИТОРИИ

Схема геодезических построений

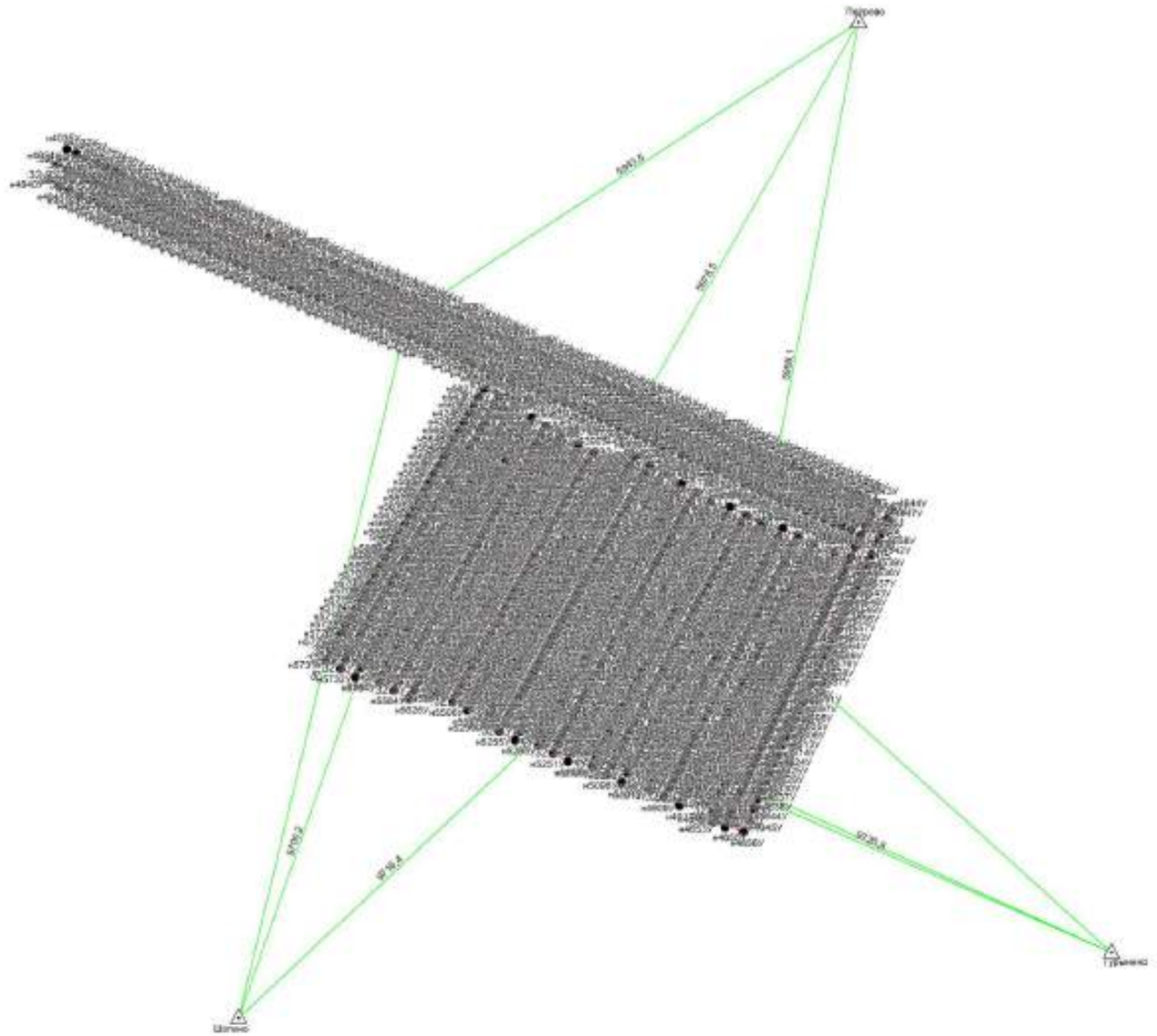

Условные обозначения приведены на отдельной странице в конце раздела.

КАРТА-ПЛАН ТЕРРИТОРИИ

Схема геодезических построений

Условные обозначения:

———	– существующая часть границы земельного участка,	———	– вновь образованная или уточненная часть границы земельного участка,
●	– характерная точка границы земельного участка,	●	– характерная точка контура здания,
———	– часть контура здания, сооружения, объекта незавершенного строительства, образованного проекцией существующего наземного конструктивного элемента здания, сооружения, объекта незавершенного строительства,	———	– часть контура здания, сооружения, объекта незавершенного строительства, образованного проекцией вновь образованного наземного конструктивного элемента здания, сооружения, объекта незавершенного строительства,
— · — · — · —	– часть контура здания, сооружения, объекта незавершенного строительства, образованного проекцией существующего надземного конструктивного элемента здания, сооружения, объекта незавершенного строительства,	— · — · — · —	– часть контура здания, сооружения, объекта незавершенного строительства, образованного проекцией вновь образованного надземного конструктивного элемента здания, сооружения, объекта незавершенного строительства,
— · · — · · — · ·	– часть контура здания, сооружения, объекта незавершенного строительства, образованного проекцией существующего подземного конструктивного элемента здания, сооружения, объекта незавершенного строительства,	— · · — · · — · ·	– часть контура здания, сооружения, объекта незавершенного строительства, образованного проекцией вновь образованного подземного конструктивного элемента здания, сооружения, объекта незавершенного строительства,
△	– пункт государственной геодезической сети,	⊡	– пункт опорной межевой сети,
———	– направления геодезических построений при создании съемочного обоснования,	←———	– направления геодезических построений при определении координат характерных точек границ земельного участка,
■	контур здания, сооружения, объекта незавершенного строительства, размеры которого не могут быть переданы в масштабе графической части	●	контур сооружения, объекта незавершенного строительства, представляющий собой окружность, размеры которой не могут быть переданы в масштабе графической части

КАРТА-ПЛАН ТЕРРИТОРИИ

Схема границ земельных участков

Основной лист

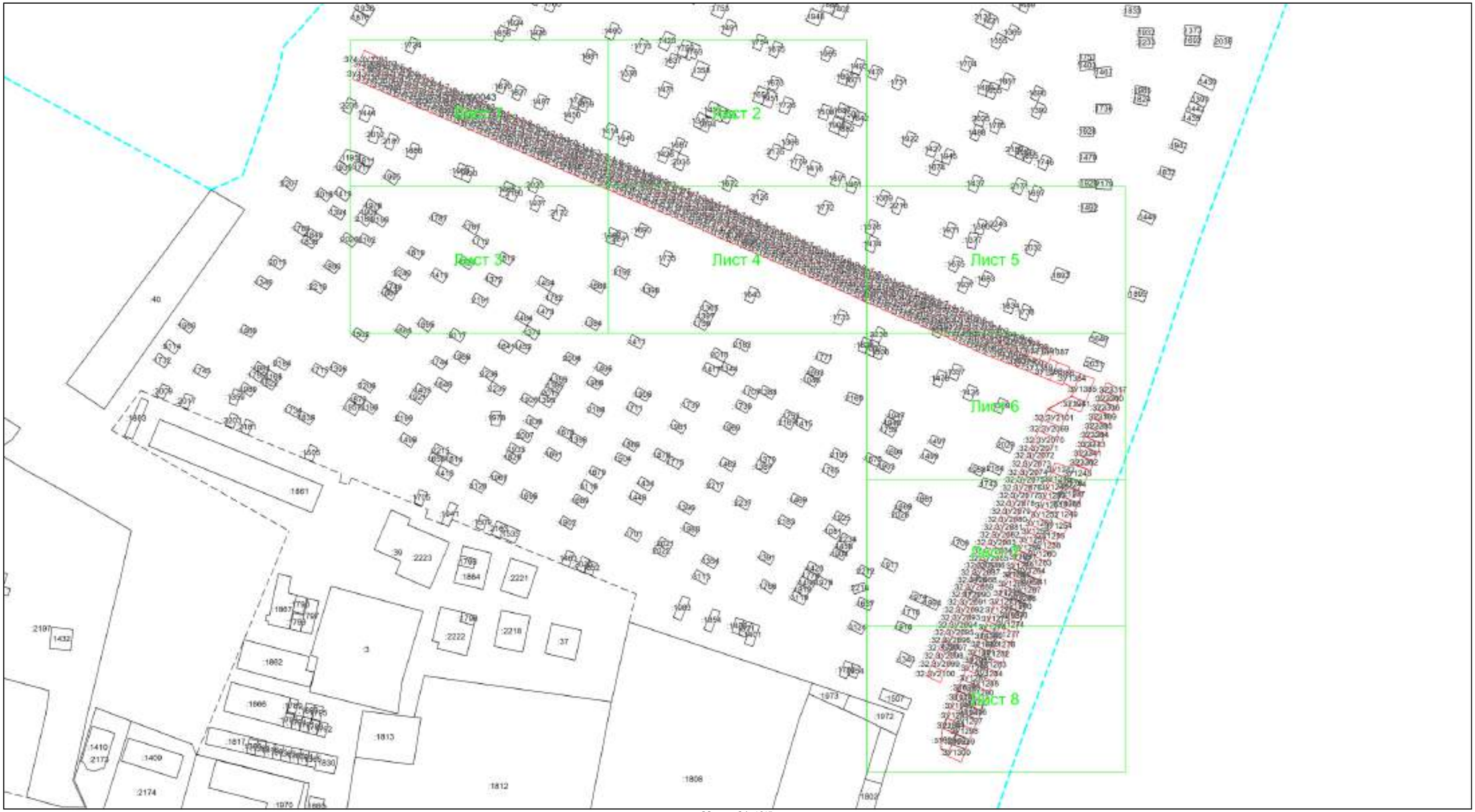

Масштаб 1: 1615

Условные обозначения:

– область выносного листа,

23 – номер выносного листа.

Остальные обозначения приведены на отдельной странице в конце раздела.

КАРТА-ПЛАН ТЕРРИТОРИИ

Схема границ земельных участков

Выносной лист №1

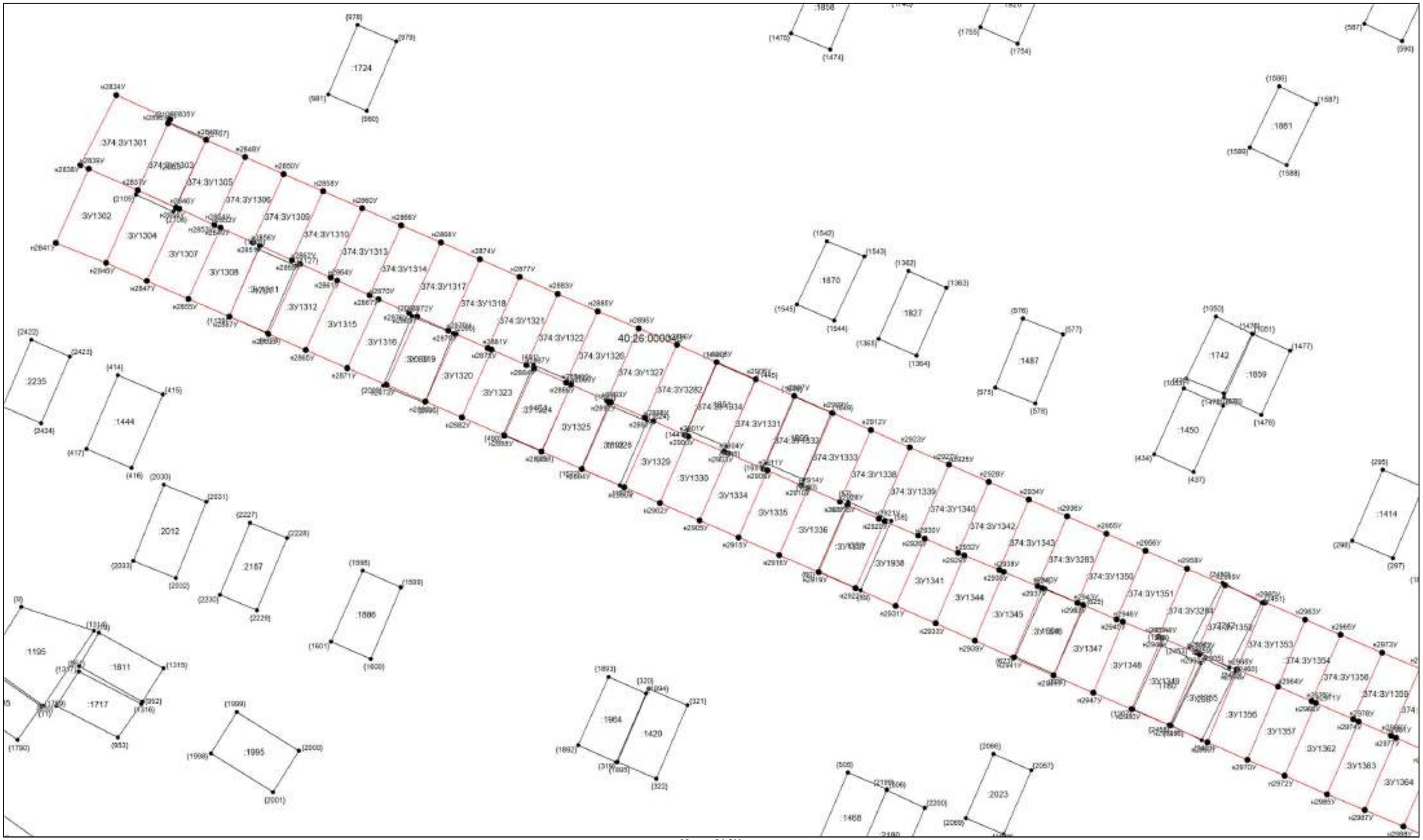

Масштаб 1:300

Условные обозначения приведены на отдельной странице в конце раздела.

КАРТА-ПЛАН ТЕРРИТОРИИ

Схема границ земельных участков

Выносной лист №2

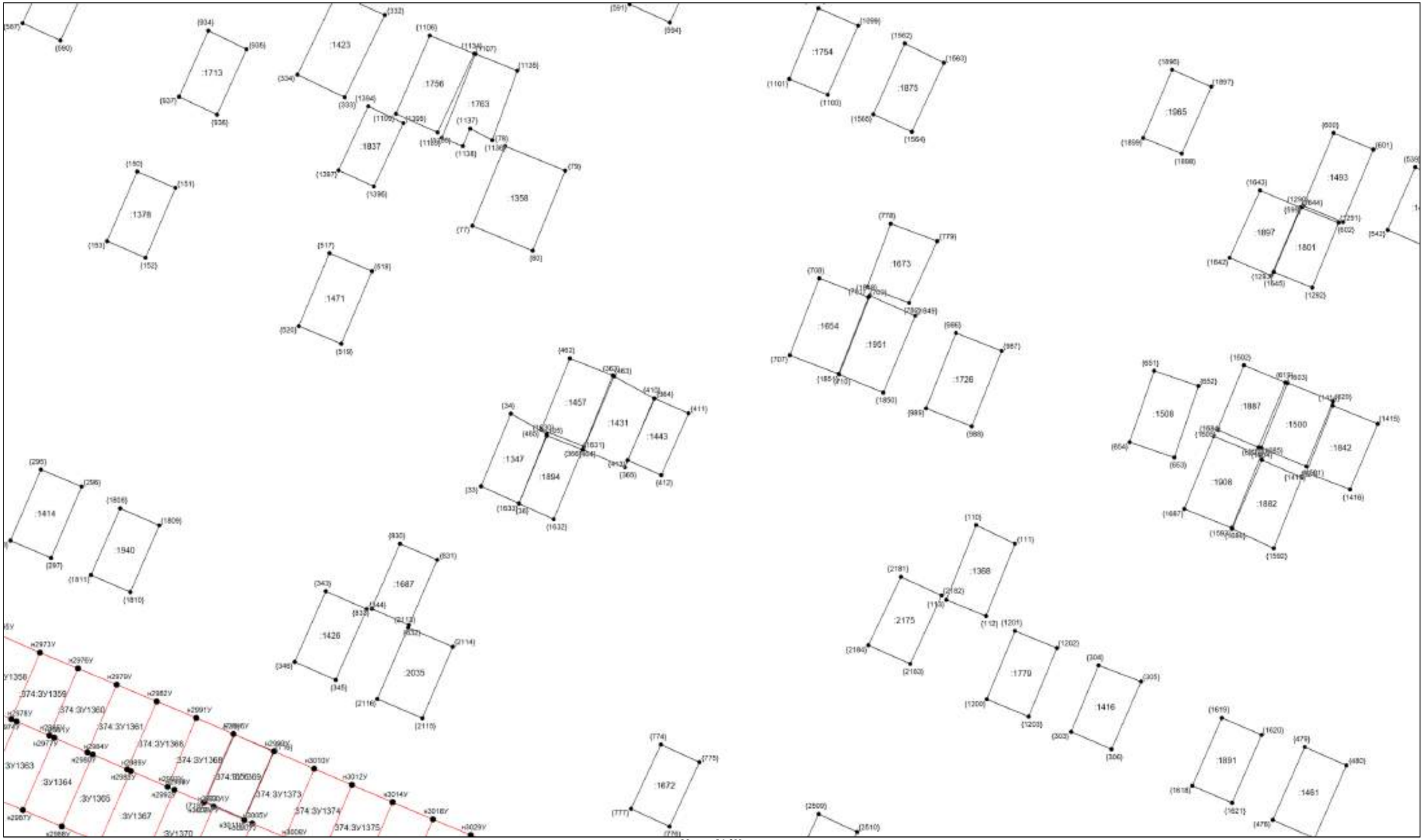

Масштаб 1:300

Условные обозначения приведены на отдельной странице в конце раздела.

КАРТА-ПЛАН ТЕРРИТОРИИ

Схема границ земельных участков

Выносной лист №3

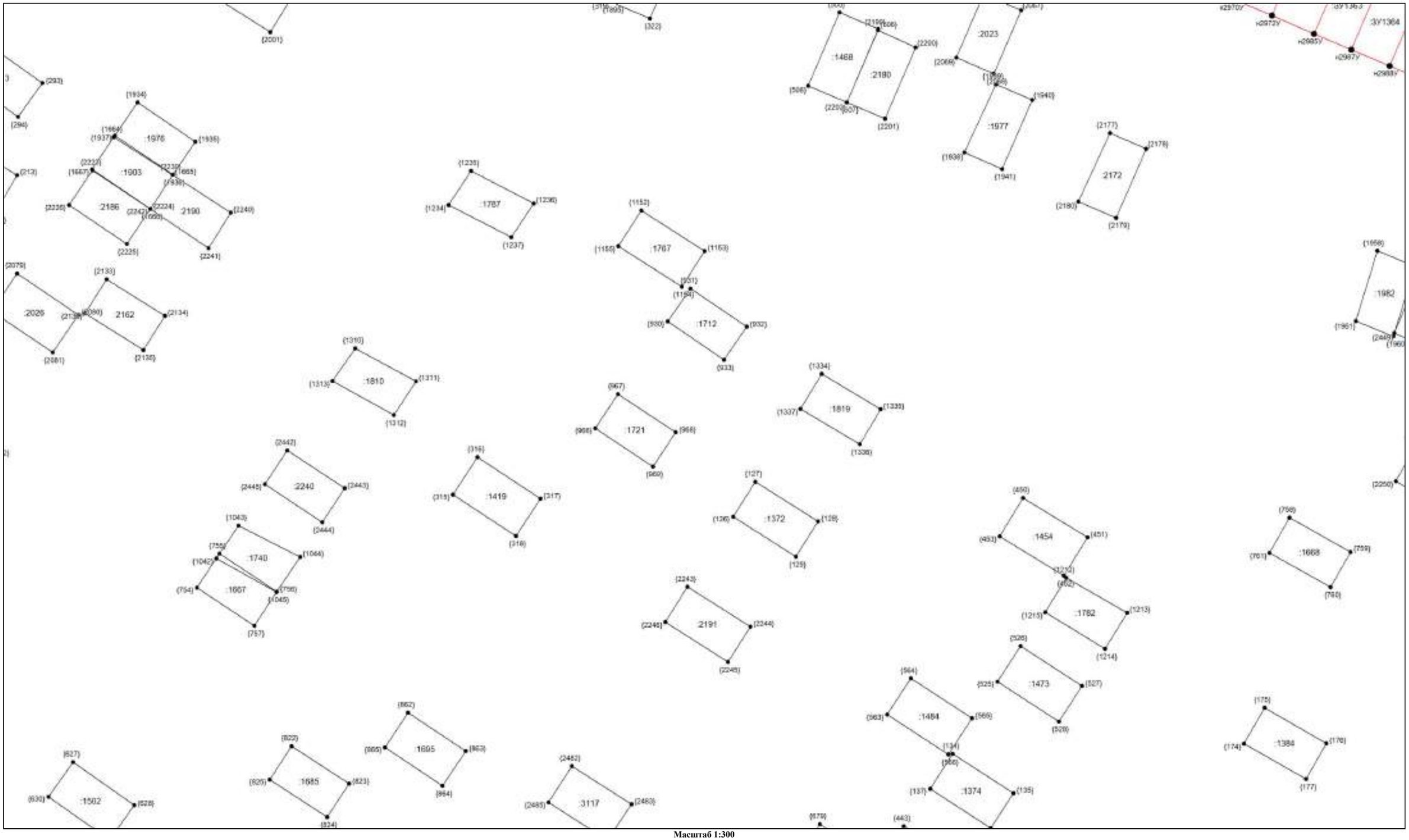

Масштаб 1:300

Условные обозначения приведены на отдельной странице в конце раздела.

КАРТА-ПЛАН ТЕРРИТОРИИ

Схема границ земельных участков

Выносной лист №4

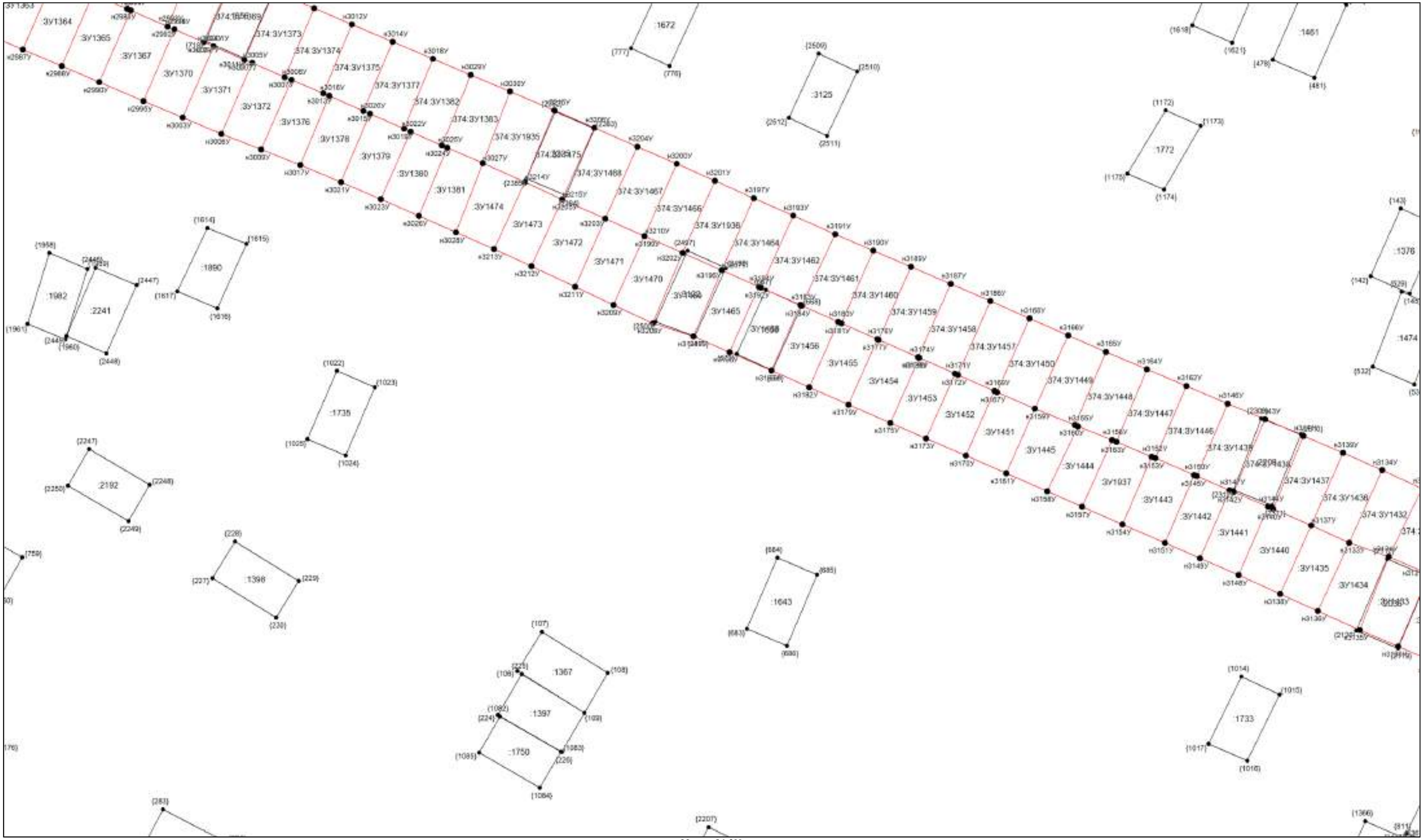

Масштаб 1:300

Условные обозначения приведены на отдельной странице в конце раздела.

КАРТА-ПЛАН ТЕРРИТОРИИ

Схема границ земельных участков

Выносной лист №5

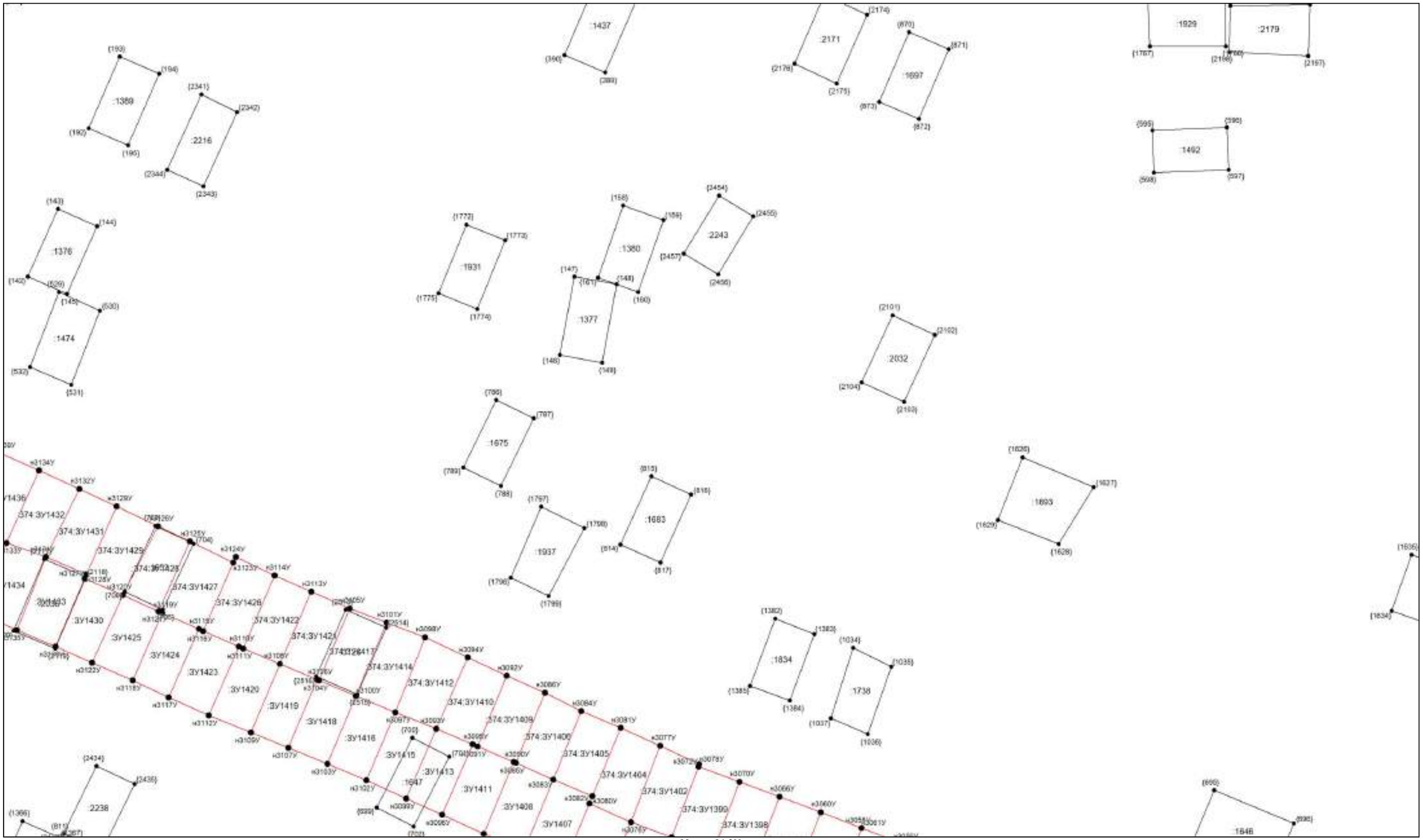

Масштаб 1:300

Условные обозначения приведены на отдельной странице в конце раздела.

КАРТА-ПЛАН ТЕРРИТОРИИ

Схема границ земельных участков

Выносной лист №6

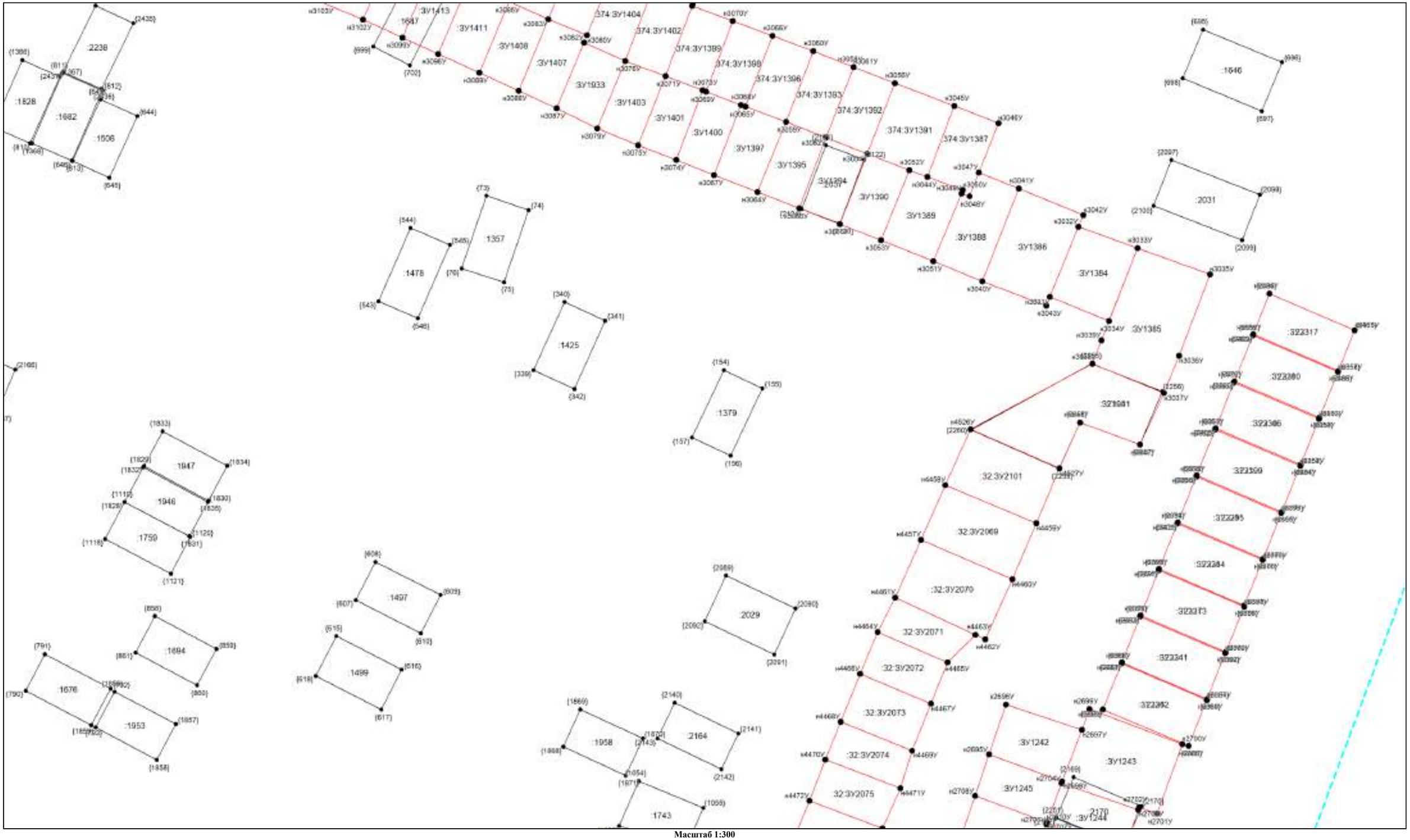

Масштаб 1:300

Условные обозначения приведены на отдельной странице в конце раздела.

КАРТА-ПЛАН ТЕРРИТОРИИ

Схема границ земельных участков

Выносной лист №7

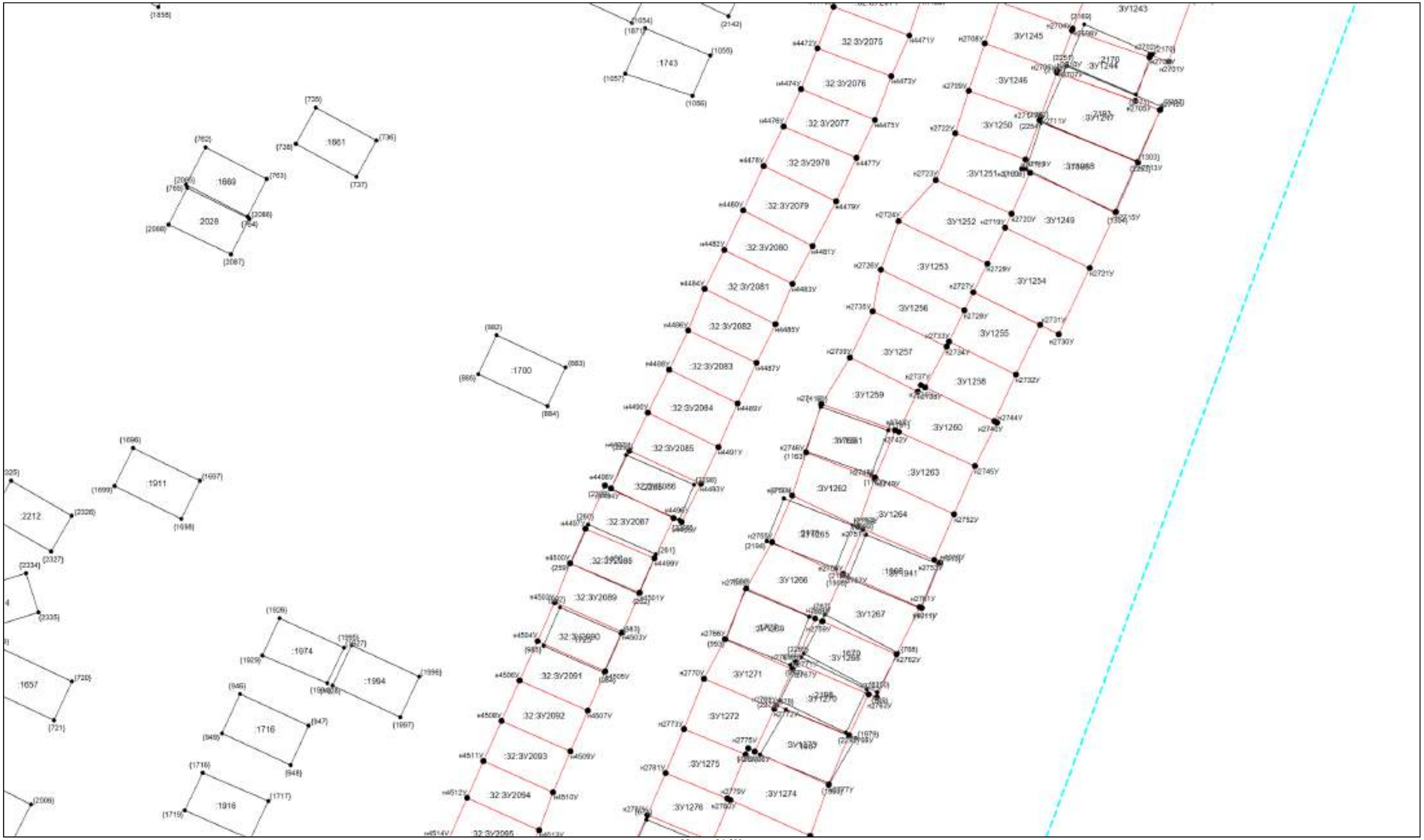

Масштаб 1:300

Условные обозначения приведены на отдельной странице в конце раздела.

КАРТА-ПЛАН ТЕРРИТОРИИ

Схема границ земельных участков

Выносной лист №8

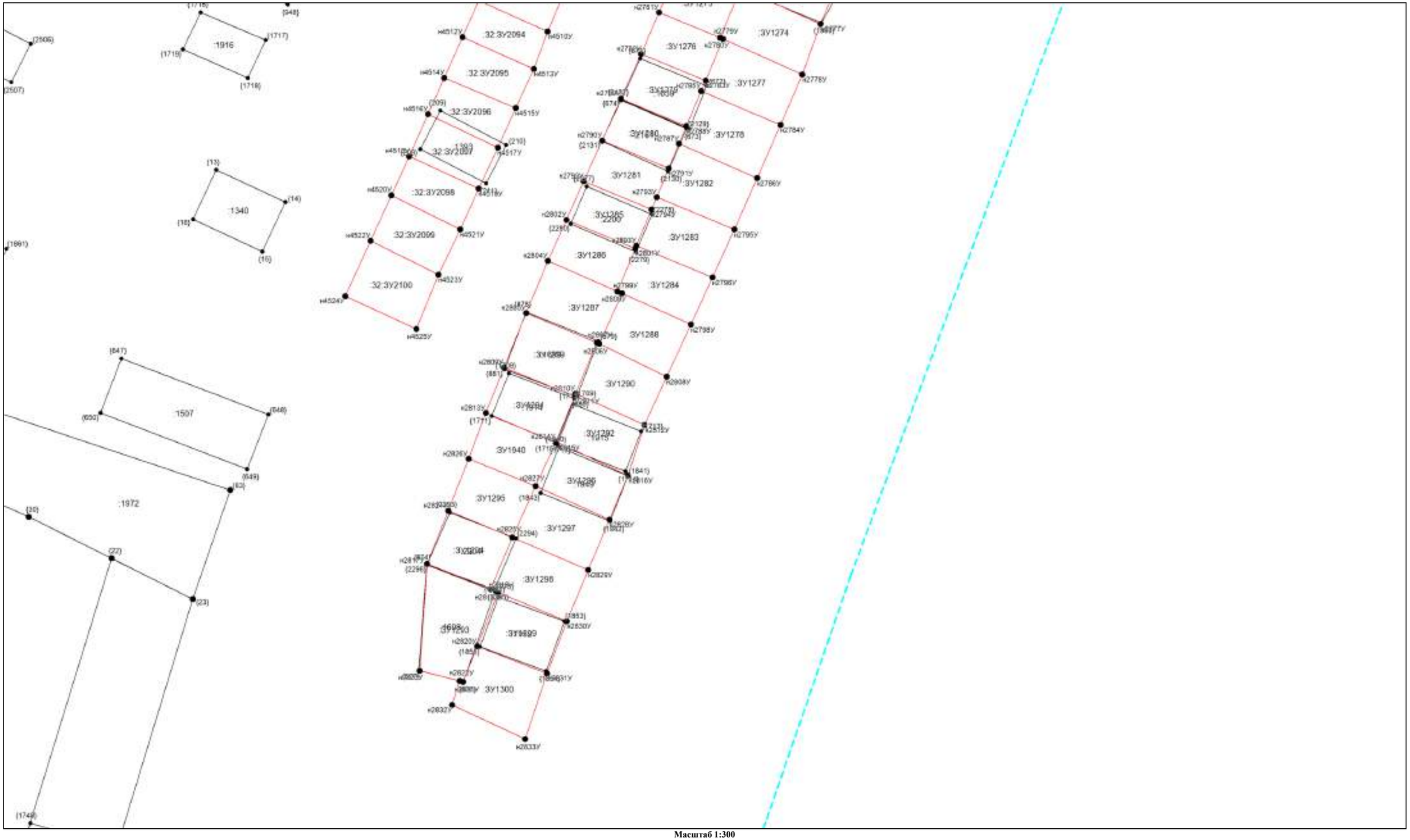

Масштаб 1:300

Условные обозначения приведены на отдельной странице в конце раздела.

КАРТА-ПЛАН ТЕРРИТОРИИ

Схема границ земельных участков

Условные обозначения:

– существующая часть границы земельного участка,

– вновь образованная или уточненная часть границы земельного участка,


– характерная точка границы земельного участка,

– часть контура здания, сооружения, объекта незавершенного строительства, образованного проекцией существующего наземного конструктивного элемента здания, сооружения, объекта незавершенного строительства,

– часть контура здания, сооружения, объекта незавершенного строительства, образованного проекцией вновь образованного наземного конструктивного элемента здания, сооружения, объекта незавершенного строительства,

– часть контура здания, сооружения, объекта незавершенного строительства, образованного проекцией существующего надземного конструктивного элемента здания, сооружения, объекта незавершенного строительства,

– часть контура здания, сооружения, объекта незавершенного строительства, образованного проекцией вновь образованного надземного конструктивного элемента здания, сооружения, объекта незавершенного строительства,

– часть контура здания, сооружения, объекта незавершенного строительства, образованного проекцией существующего подземного конструктивного элемента здания, сооружения, объекта незавершенного строительства,

– часть контура здания, сооружения, объекта незавершенного строительства, образованного проекцией вновь образованного подземного конструктивного элемента здания, сооружения, объекта незавершенного строительства,

– характерная точка контура здания,

КАРТА-ПЛАН ТЕРРИТОРИИ

Схема геодезических построений

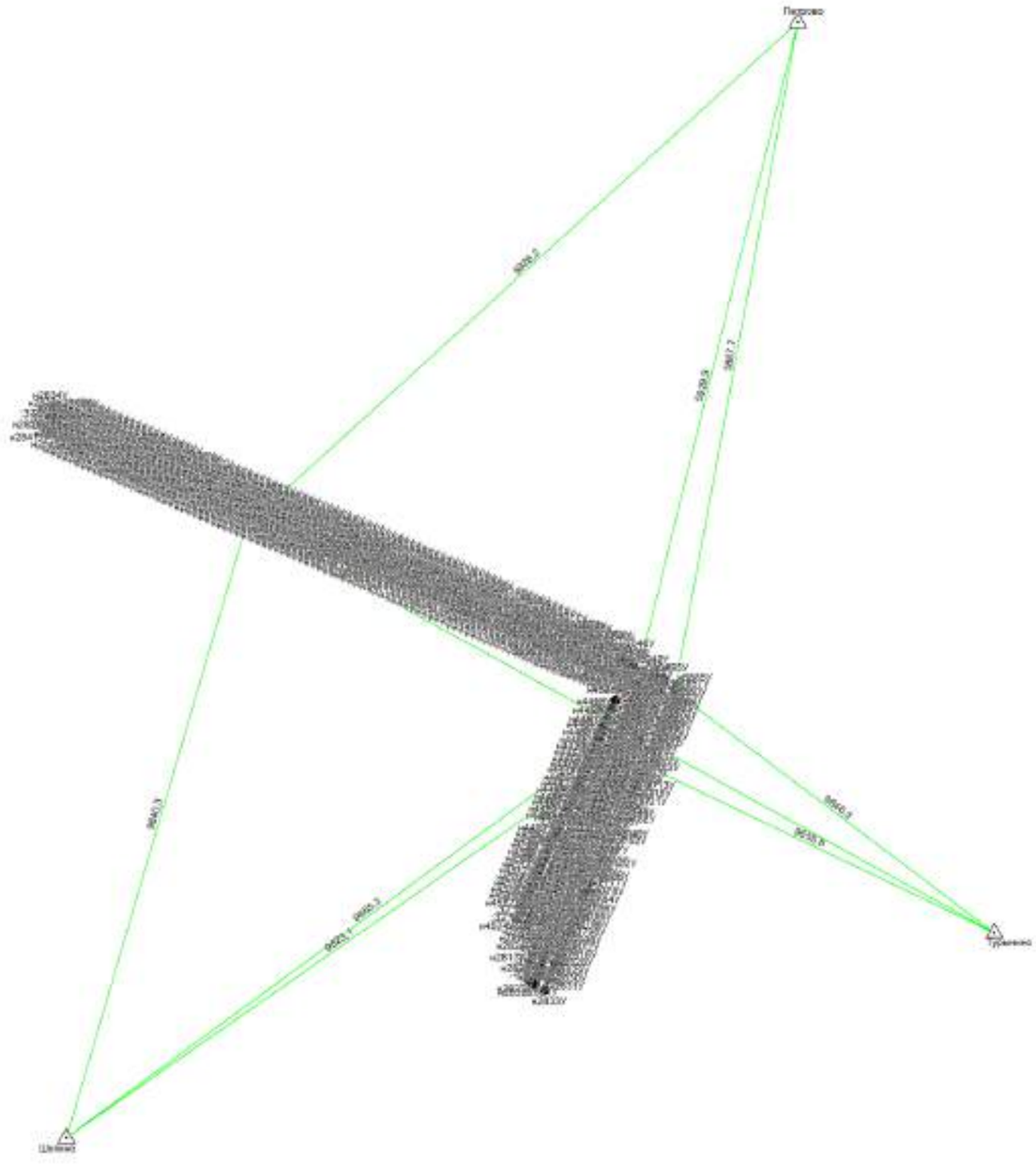

Условные обозначения приведены на отдельной странице в конце раздела.

КАРТА-ПЛАН ТЕРРИТОРИИ

Схема геодезических построений

Условные обозначения:

———	– существующая часть границы земельного участка,	———	– вновь образованная или уточненная часть границы земельного участка,
●	– характерная точка границы земельного участка,	●	– характерная точка контура здания,
———	– часть контура здания, сооружения, объекта незавершенного строительства, образованного проекцией существующего наземного конструктивного элемента здания, сооружения, объекта незавершенного строительства,	———	– часть контура здания, сооружения, объекта незавершенного строительства, образованного проекцией вновь образованного наземного конструктивного элемента здания, сооружения, объекта незавершенного строительства,
— · — · — · —	– часть контура здания, сооружения, объекта незавершенного строительства, образованного проекцией существующего надземного конструктивного элемента здания, сооружения, объекта незавершенного строительства,	— · — · — · —	– часть контура здания, сооружения, объекта незавершенного строительства, образованного проекцией вновь образованного надземного конструктивного элемента здания, сооружения, объекта незавершенного строительства,
— · · — · · — · ·	– часть контура здания, сооружения, объекта незавершенного строительства, образованного проекцией существующего подземного конструктивного элемента здания, сооружения, объекта незавершенного строительства,	— · · — · · — · ·	– часть контура здания, сооружения, объекта незавершенного строительства, образованного проекцией вновь образованного подземного конструктивного элемента здания, сооружения, объекта незавершенного строительства,
△	– пункт государственной геодезической сети,	⊡	– пункт опорной межевой сети,
———	– направления геодезических построений при создании съемочного обоснования,	←———	– направления геодезических построений при определении координат характерных точек границ земельного участка,
■	контур здания, сооружения, объекта незавершенного строительства, размеры которого не могут быть переданы в масштабе графической части	●	контур сооружения, объекта незавершенного строительства, представляющий собой окружность, размеры которой не могут быть переданы в масштабе графической части

КАРТА-ПЛАН ТЕРРИТОРИИ

Схема границ земельных участков

Основной лист

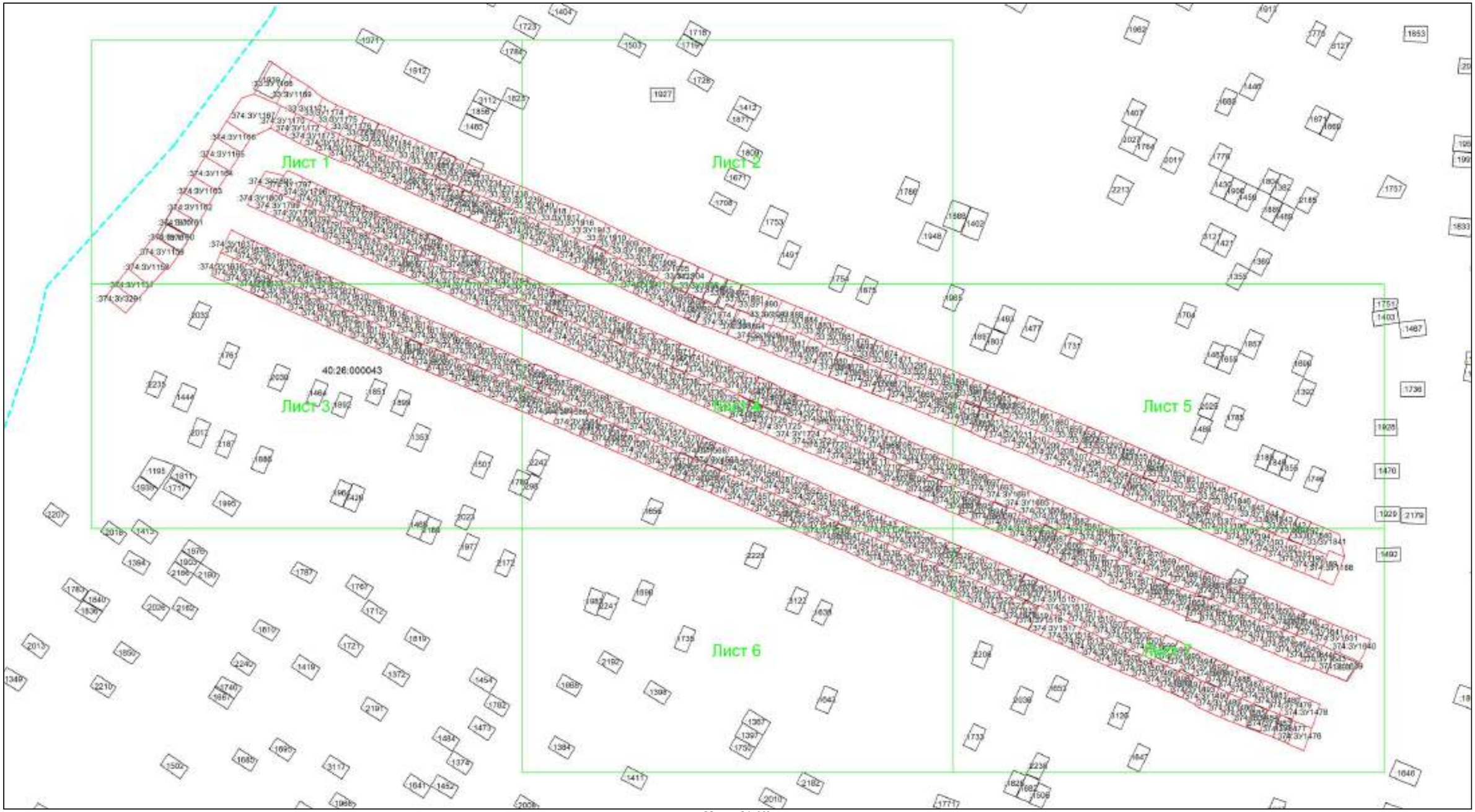

Масштаб 1: 969

Условные обозначения:

– область выносного листа,

23 – номер выносного листа.

Остальные обозначения приведены на отдельной странице в конце раздела.

КАРТА-ПЛАН ТЕРРИТОРИИ

Схема границ земельных участков

Выносной лист №1

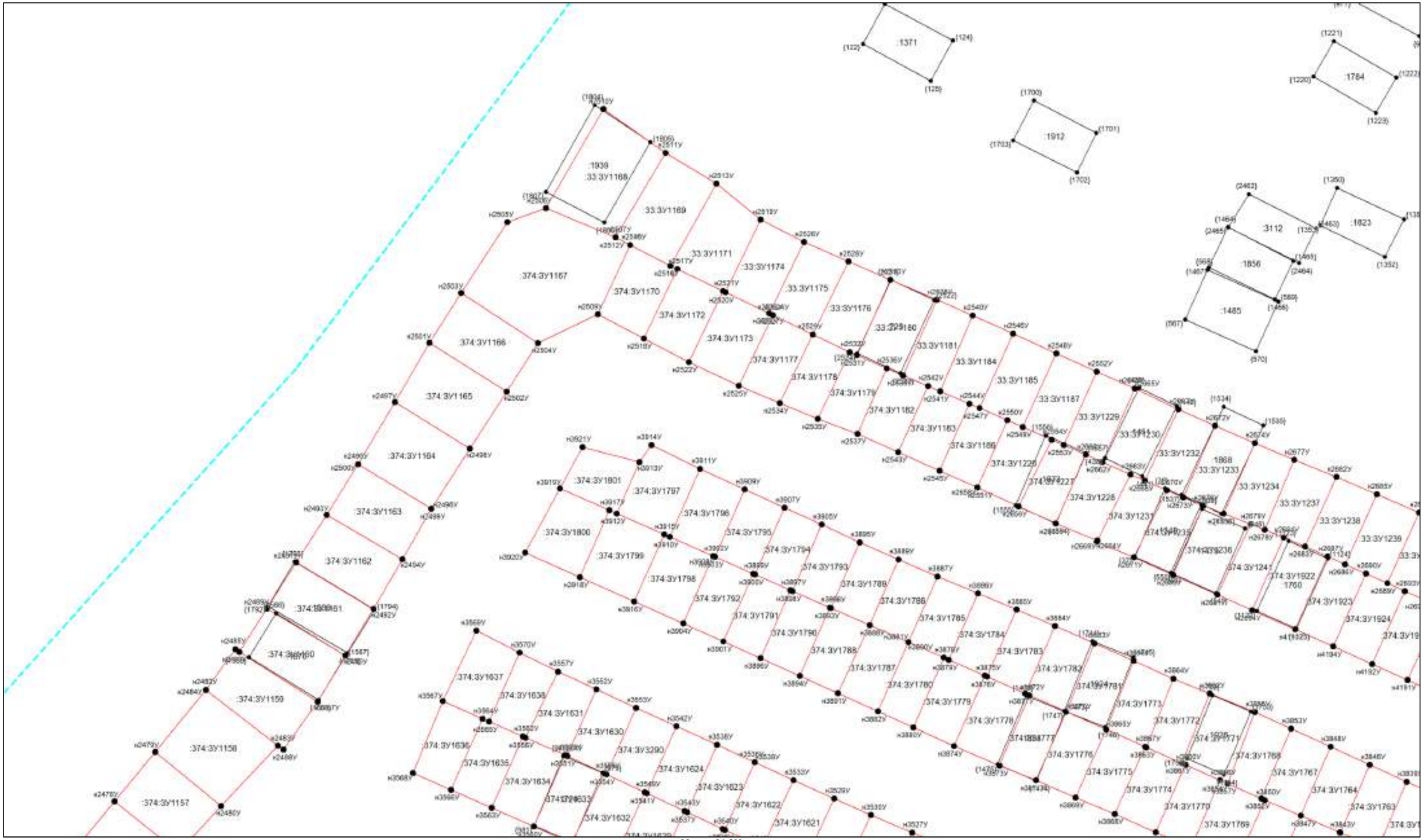

Масштаб 1:300

Условные обозначения приведены на отдельной странице в конце раздела.

КАРТА-ПЛАН ТЕРРИТОРИИ

Схема границ земельных участков

Выносной лист №2

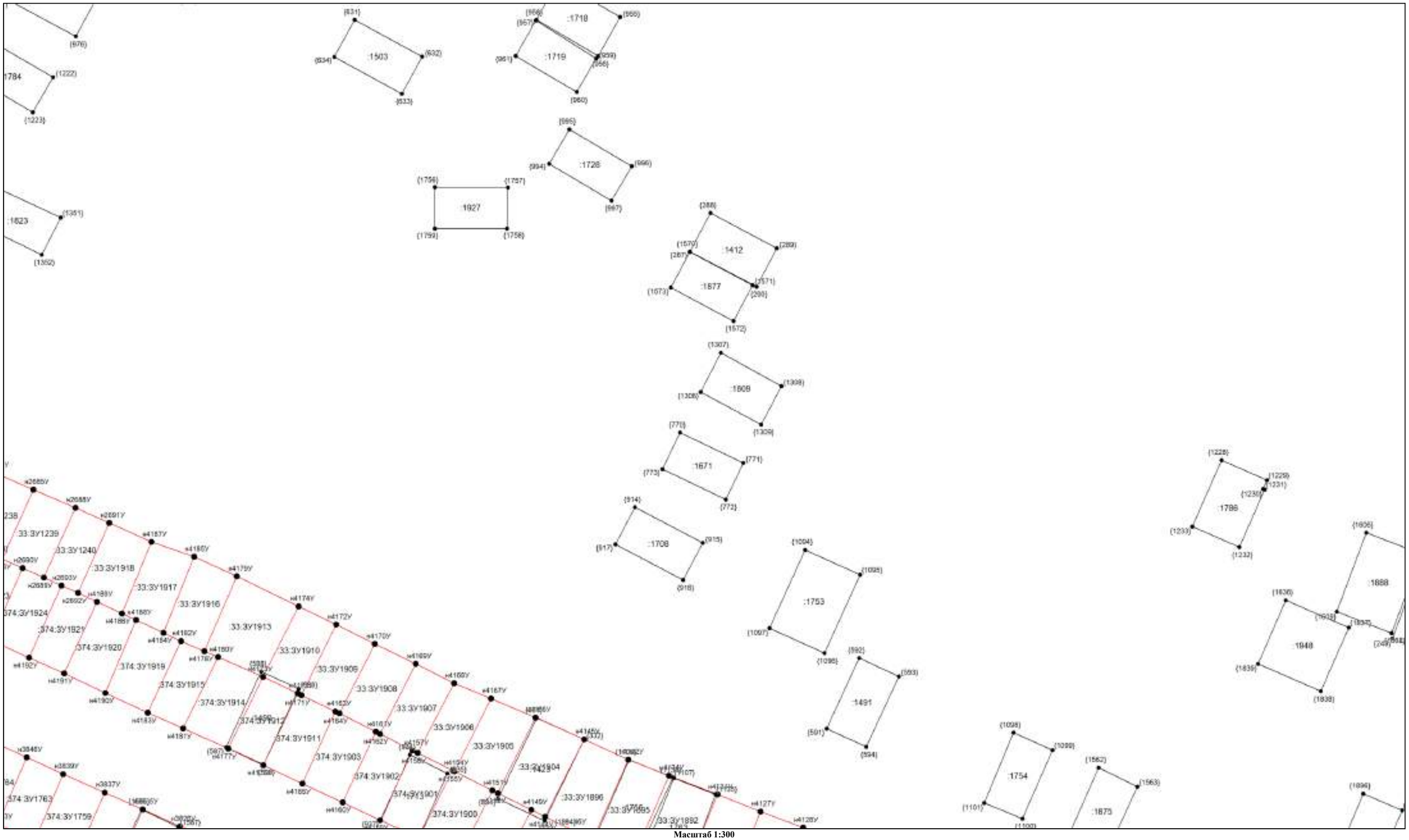

Масштаб 1:300

Условные обозначения приведены на отдельной странице в конце раздела.

КАРТА-ПЛАН ТЕРРИТОРИИ

Схема границ земельных участков

Выносной лист №3

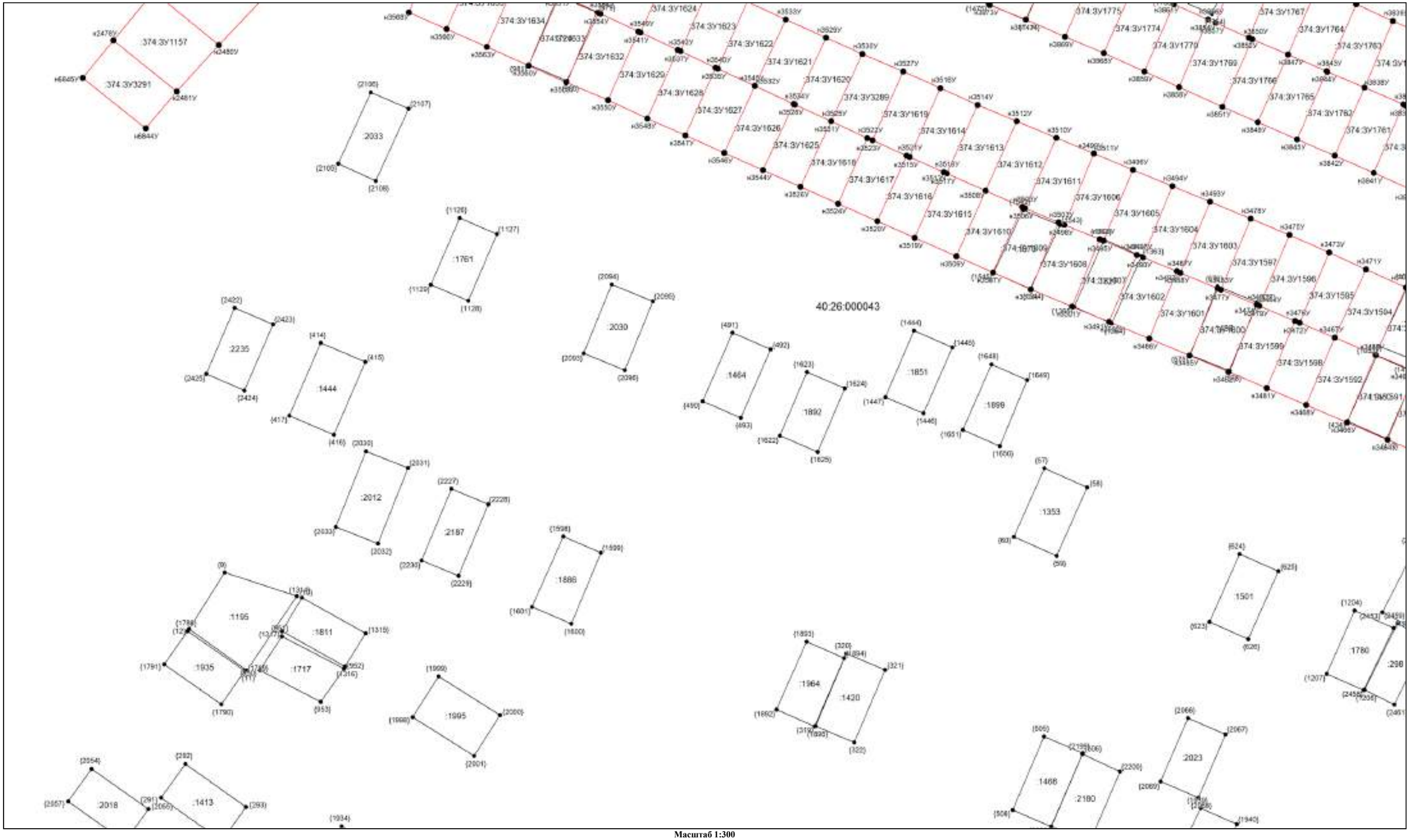

Масштаб 1:300

Условные обозначения приведены на отдельной странице в конце раздела.

КАРТА-ПЛАН ТЕРРИТОРИИ

Схема границ земельных участков

Выносной лист №4

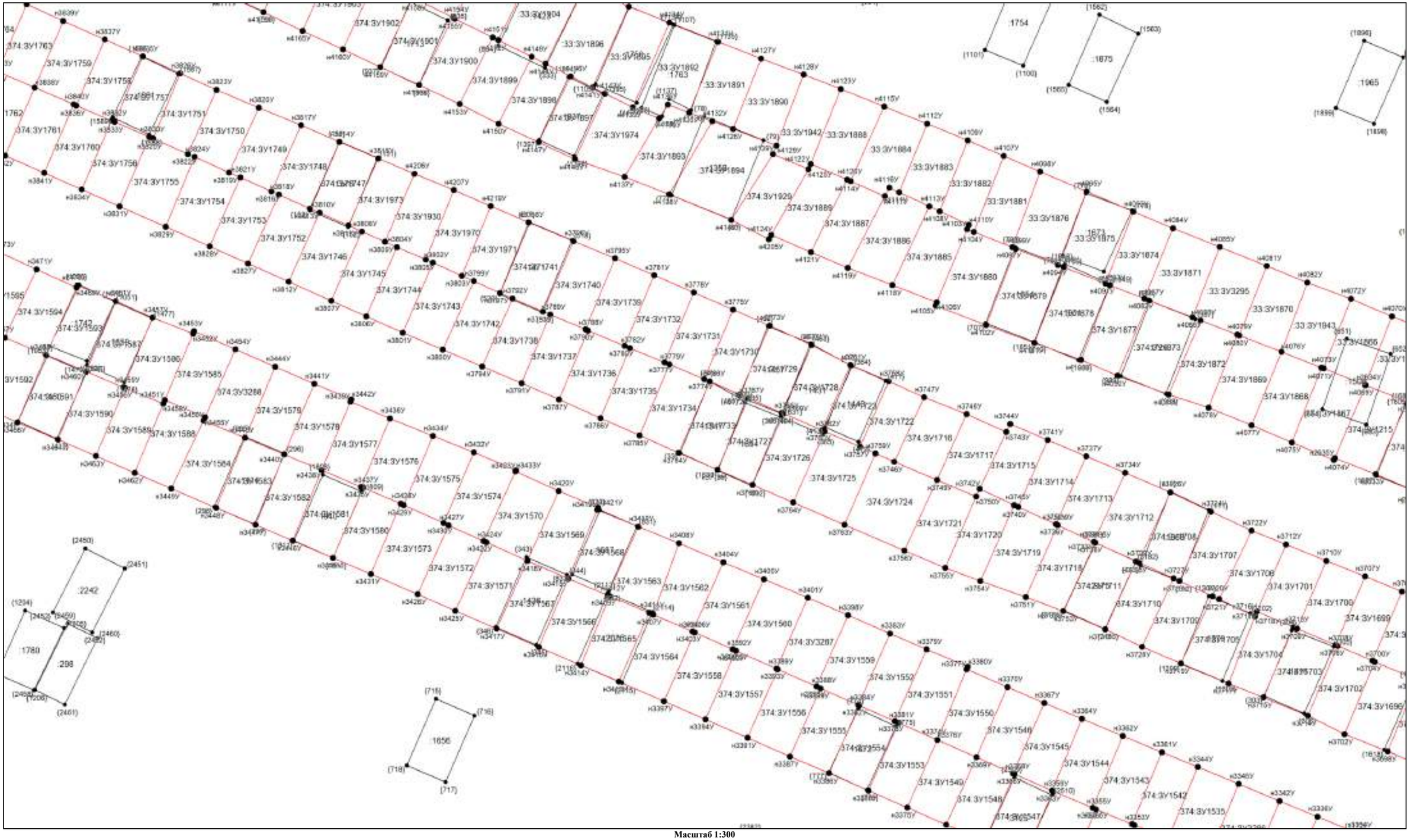

Масштаб 1:300

Условные обозначения приведены на отдельной странице в конце раздела.

КАРТА-ПЛАН ТЕРРИТОРИИ

Схема границ земельных участков

Выносной лист №5

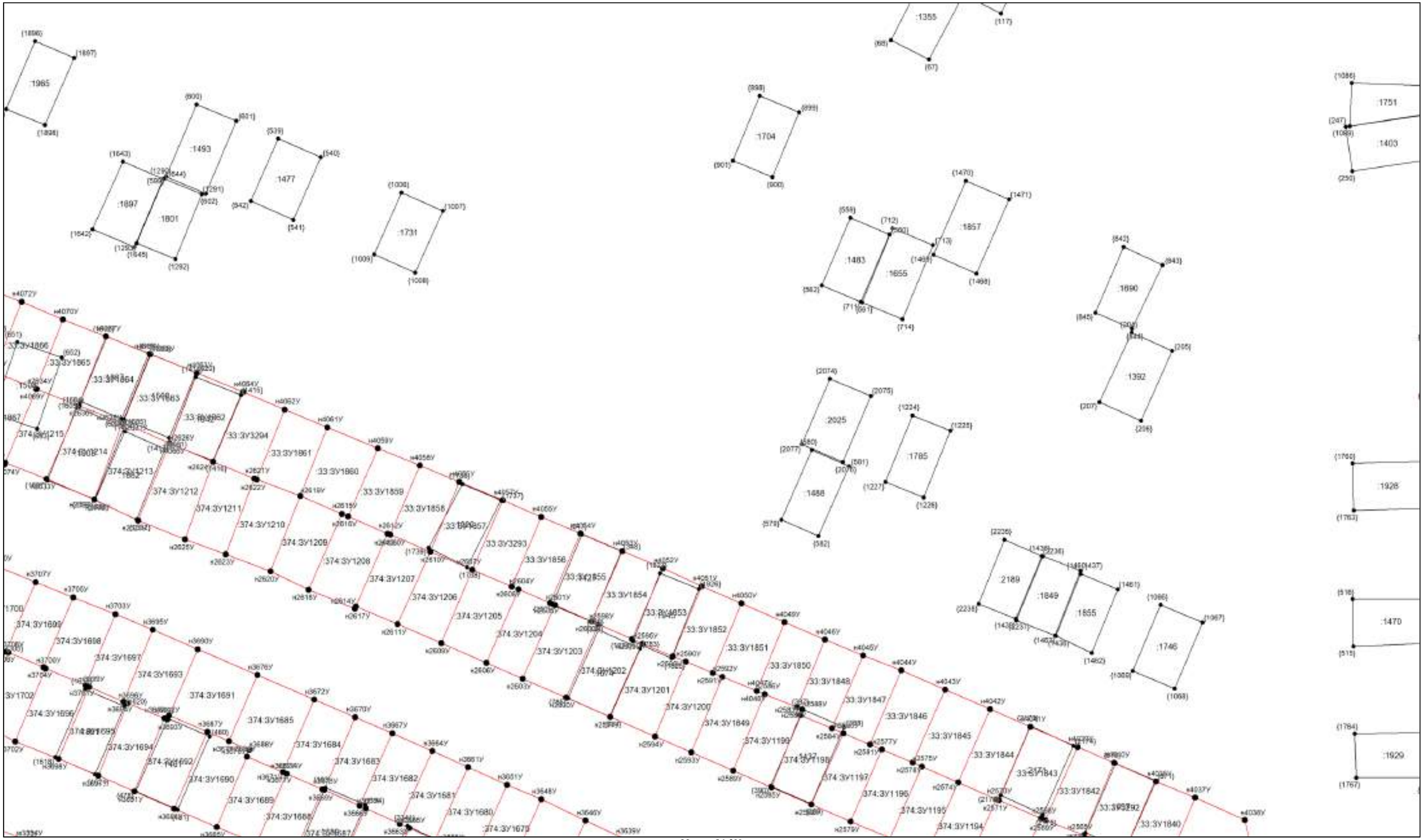

Масштаб 1:300

Условные обозначения приведены на отдельной странице в конце раздела.

КАРТА-ПЛАН ТЕРРИТОРИИ

Схема границ земельных участков

Выносной лист №6

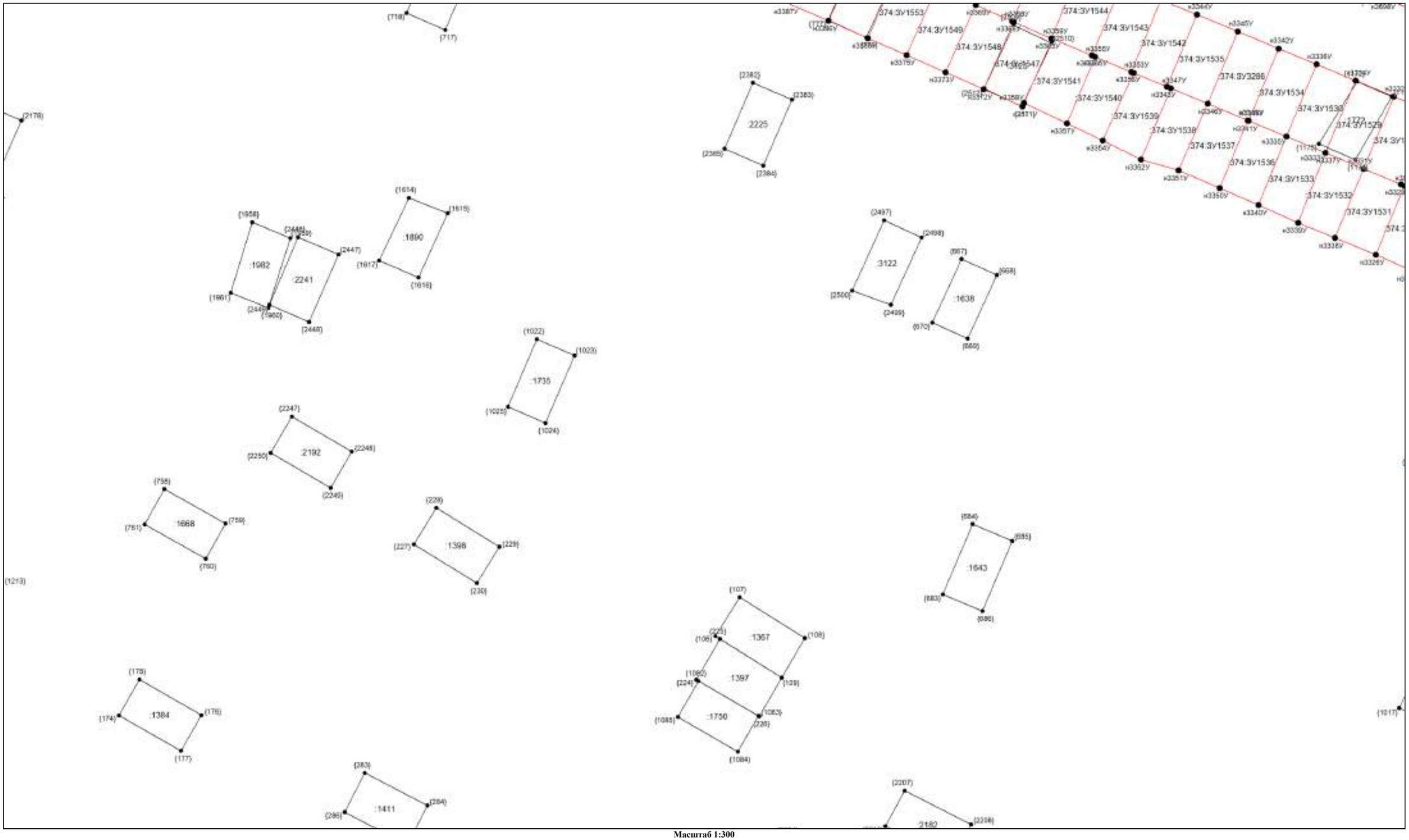

Масштаб 1:300

Условные обозначения приведены на отдельной странице в конце раздела.

КАРТА-ПЛАН ТЕРРИТОРИИ

Схема границ земельных участков

Выносной лист №7

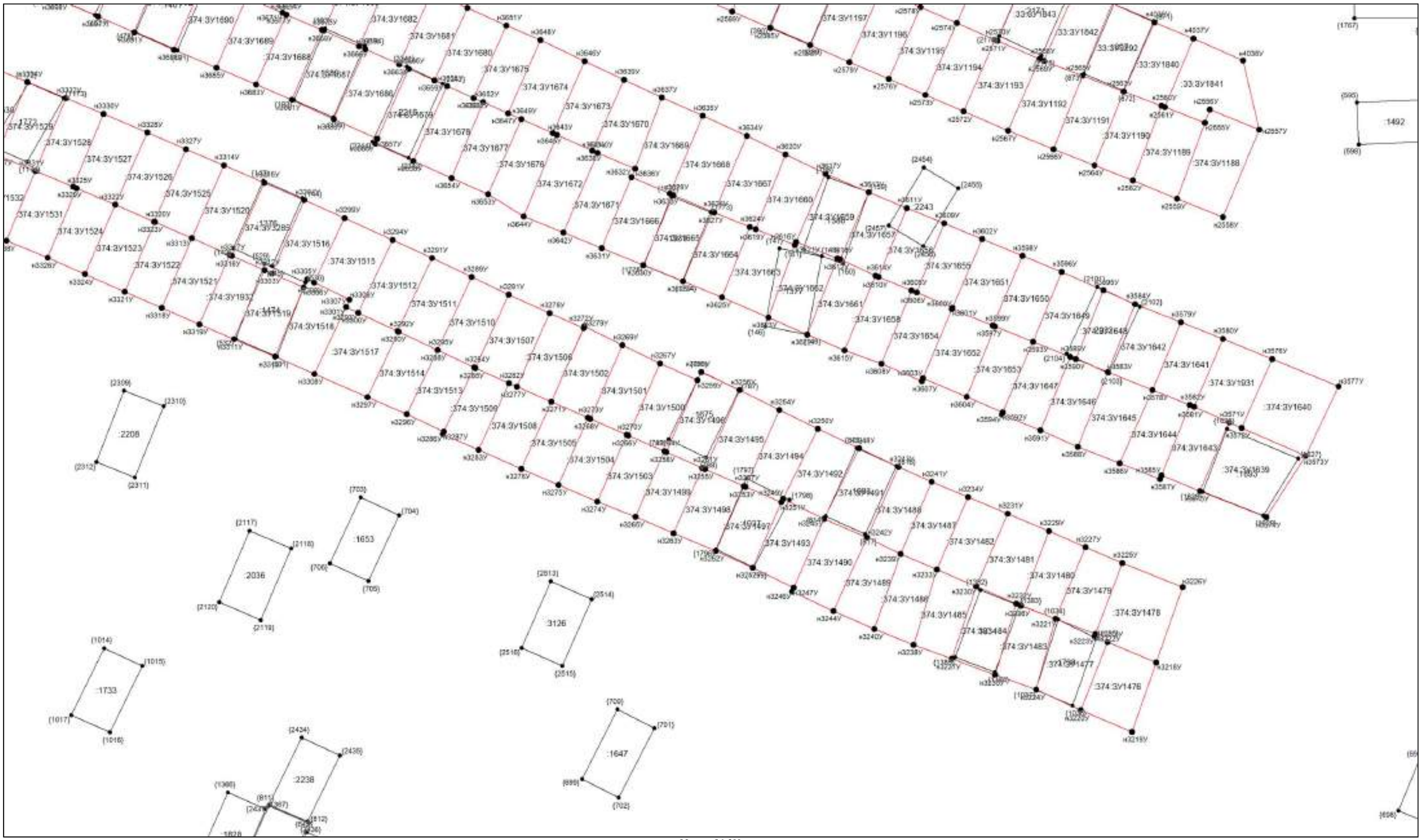

Масштаб 1:300

Условные обозначения приведены на отдельной странице в конце раздела.

КАРТА-ПЛАН ТЕРРИТОРИИ

Схема границ земельных участков

Условные обозначения:

– существующая часть границы земельного участка,

– вновь образованная или уточненная часть границы земельного участка,

– характерная точка границы земельного участка,

– часть контура здания, сооружения, объекта незавершенного строительства, образованного проекцией существующего наземного конструктивного элемента здания, сооружения, объекта незавершенного строительства,

– часть контура здания, сооружения, объекта незавершенного строительства, образованного проекцией вновь образованного наземного конструктивного элемента здания, сооружения, объекта незавершенного строительства,

– часть контура здания, сооружения, объекта незавершенного строительства, образованного проекцией существующего надземного конструктивного элемента здания, сооружения, объекта незавершенного строительства,

– часть контура здания, сооружения, объекта незавершенного строительства, образованного проекцией вновь образованного надземного конструктивного элемента здания, сооружения, объекта незавершенного строительства,

– часть контура здания, сооружения, объекта незавершенного строительства, образованного проекцией существующего подземного конструктивного элемента здания, сооружения, объекта незавершенного строительства,

– часть контура здания, сооружения, объекта незавершенного строительства, образованного проекцией вновь образованного подземного конструктивного элемента здания, сооружения, объекта незавершенного строительства,

– характерная точка контура здания,

КАРТА-ПЛАН ТЕРРИТОРИИ

Схема геодезических построений

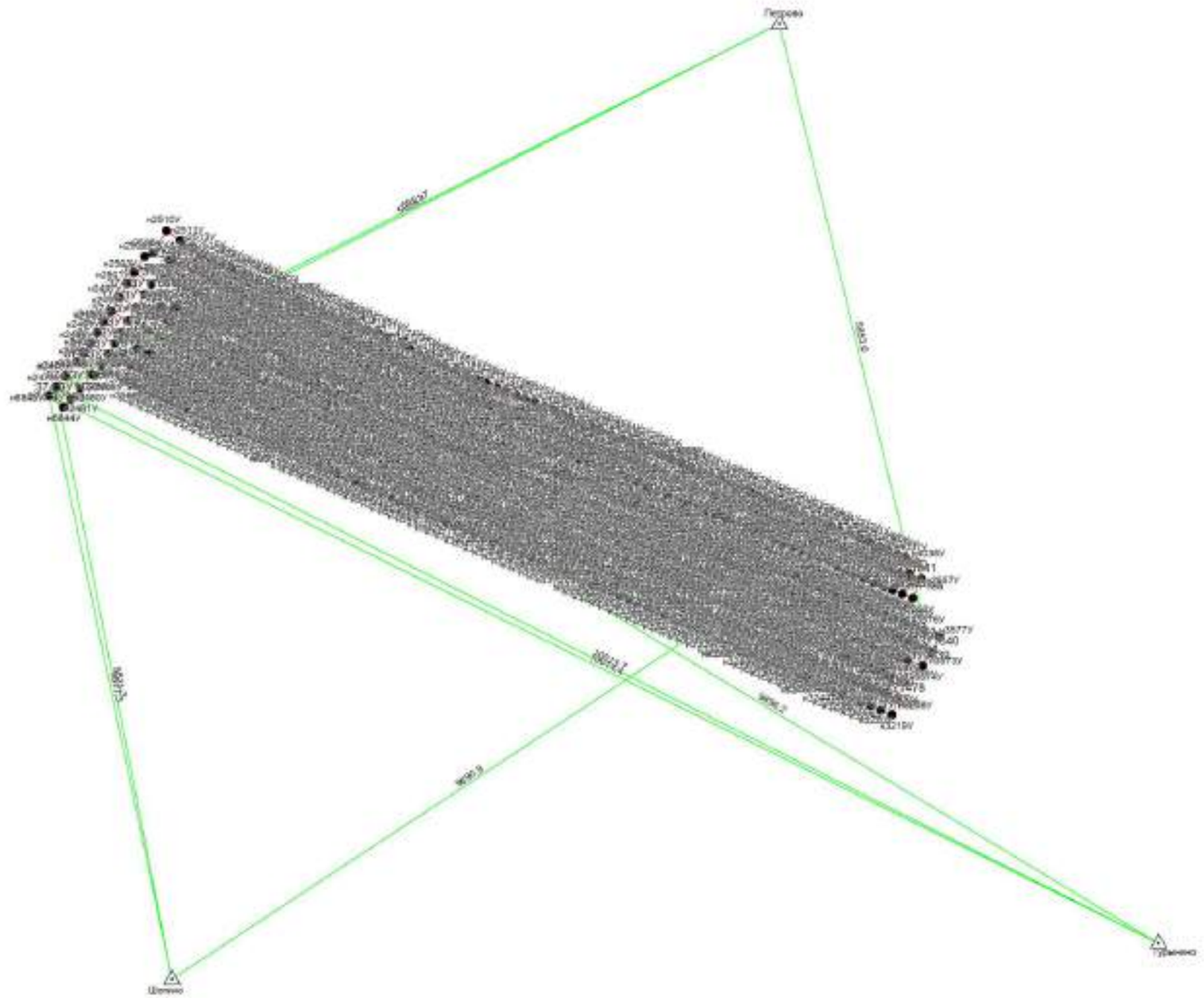

Условные обозначения приведены на отдельной странице в конце раздела.

КАРТА-ПЛАН ТЕРРИТОРИИ

Схема геодезических построений

Условные обозначения:

———	– существующая часть границы земельного участка,	———	– вновь образованная или уточненная часть границы земельного участка,
●	– характерная точка границы земельного участка,	●	– характерная точка контура здания,
———	– часть контура здания, сооружения, объекта незавершенного строительства, образованного проекцией существующего наземного конструктивного элемента здания, сооружения, объекта незавершенного строительства,	———	– часть контура здания, сооружения, объекта незавершенного строительства, образованного проекцией вновь образованного наземного конструктивного элемента здания, сооружения, объекта незавершенного строительства,
— · — · — · — ·	– часть контура здания, сооружения, объекта незавершенного строительства, образованного проекцией существующего надземного конструктивного элемента здания, сооружения, объекта незавершенного строительства,	— · — · — · — ·	– часть контура здания, сооружения, объекта незавершенного строительства, образованного проекцией вновь образованного надземного конструктивного элемента здания, сооружения, объекта незавершенного строительства,
— · · — · · — · ·	– часть контура здания, сооружения, объекта незавершенного строительства, образованного проекцией существующего подземного конструктивного элемента здания, сооружения, объекта незавершенного строительства,	— · · — · · — · ·	– часть контура здания, сооружения, объекта незавершенного строительства, образованного проекцией вновь образованного подземного конструктивного элемента здания, сооружения, объекта незавершенного строительства,
△	– пункт государственной геодезической сети,	⊡	– пункт опорной межевой сети,
———	– направления геодезических построений при создании съемочного обоснования,	←	– направления геодезических построений при определении координат характерных точек границ земельного участка,
■	контур здания, сооружения, объекта незавершенного строительства, размеры которого не могут быть переданы в масштабе графической части	●	контур сооружения, объекта незавершенного строительства, представляющий собой окружность, размеры которой не могут быть переданы в масштабе графической части

КАРТА-ПЛАН ТЕРРИТОРИИ

Схема границ земельных участков

Основной лист



Масштаб 1: 1292

Условные обозначения:

– область выносного листа,

23 – номер выносного листа.

Остальные обозначения приведены на отдельной странице в конце раздела.

КАРТА-ПЛАН ТЕРРИТОРИИ

Схема границ земельных участков

Выносной лист №1



Масштаб 1:300

Условные обозначения приведены на отдельной странице в конце раздела.

КАРТА-ПЛАН ТЕРРИТОРИИ

Схема границ земельных участков

Выносной лист №2

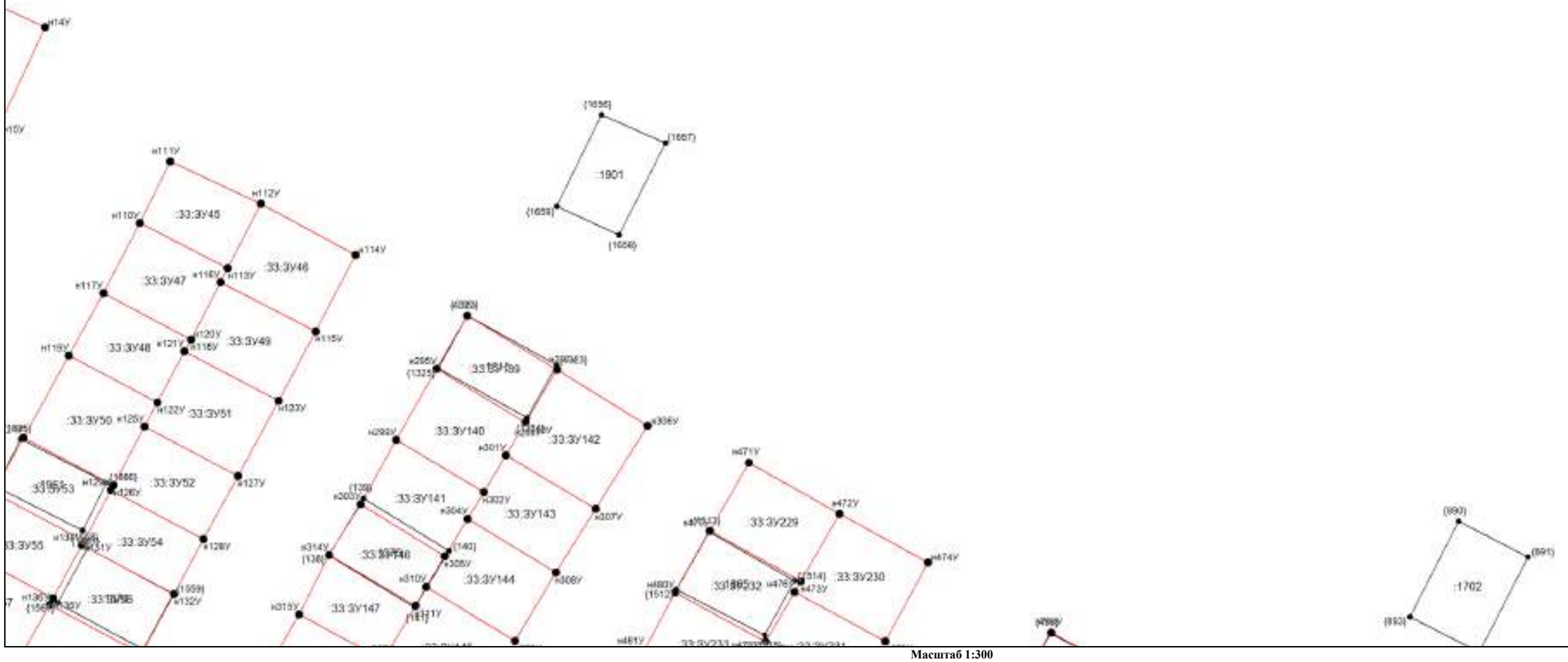

Масштаб 1:300

Условные обозначения приведены на отдельной странице в конце раздела.

КАРТА-ПЛАН ТЕРРИТОРИИ

Схема границ земельных участков

Выносной лист №3

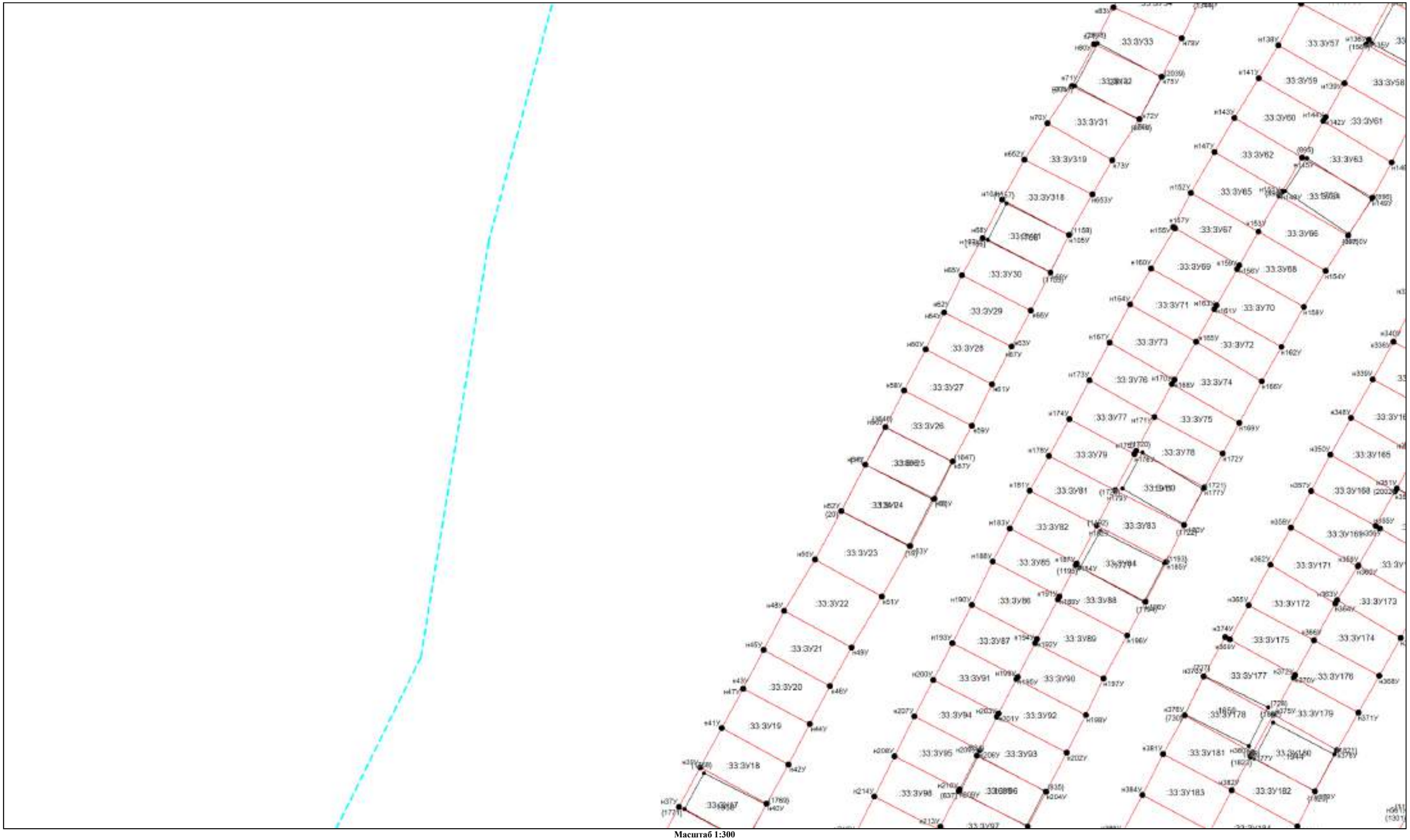

Масштаб 1:300

Условные обозначения приведены на отдельной странице в конце раздела.

КАРТА-ПЛАН ТЕРРИТОРИИ

Схема границ земельных участков

Выносной лист №4

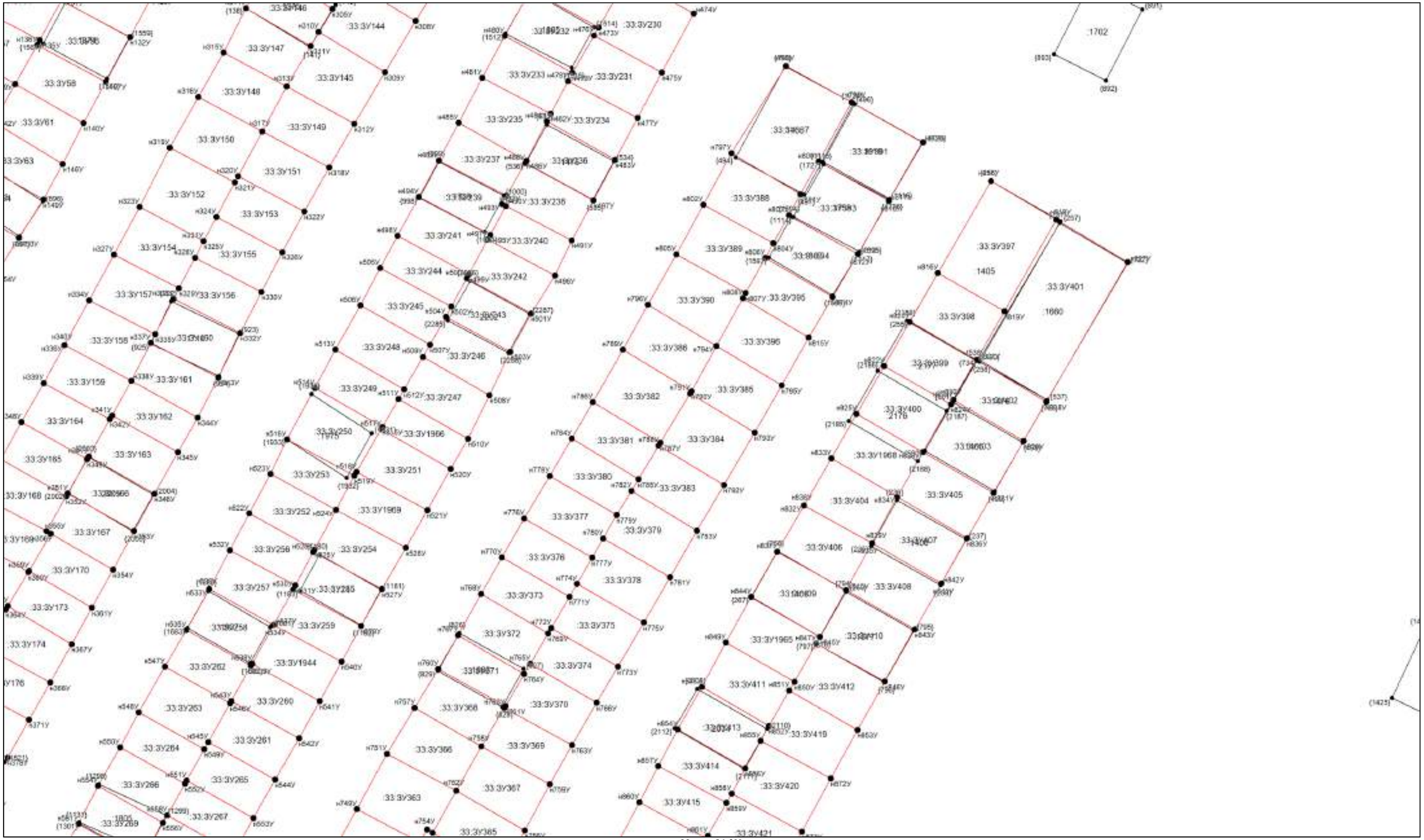
:1702
:33:3У58
:33:3У61
:33:3У63
:33:3У144
:33:3У145
:33:3У147
:33:3У148
:33:3У149
:33:3У150
:33:3У151
:33:3У152
:33:3У153
:33:3У154
:33:3У155
:33:3У156
:33:3У157
:33:3У158
:33:3У159
:33:3У161
:33:3У162
:33:3У163
:33:3У164
:33:3У165
:33:3У167
:33:3У168
:33:3У169
:33:3У170
:33:3У173
:33:3У174
:33:3У176
:33:3У230
:33:3У231
:33:3У233
:33:3У234
:33:3У235
:33:3У236
:33:3У237
:33:3У238
:33:3У240
:33:3У241
:33:3У242
:33:3У243
:33:3У244
:33:3У245
:33:3У246
:33:3У247
:33:3У248
:33:3У249
:33:3У250
:33:3У251
:33:3У252
:33:3У253
:33:3У254
:33:3У256
:33:3У257
:33:3У259
:33:3У260
:33:3У261
:33:3У262
:33:3У263
:33:3У264
:33:3У265
:33:3У266
:33:3У267
:33:3У269
:33:3У1906
:33:3У1908
:33:3У1944
:33:3У372
:33:3У373
:33:3У374
:33:3У375
:33:3У376
:33:3У377
:33:3У378
:33:3У379
:33:3У380
:33:3У381
:33:3У382
:33:3У383
:33:3У384
:33:3У385
:33:3У386
:33:3У387
:33:3У388
:33:3У389
:33:3У390
:33:3У395
:33:3У396
:33:3У397
1405
:33:3У398
:33:3У399
:33:3У400
2176
:33:3У401
1660
:33:3У403
:33:3У404
:33:3У405
:33:3У406
:33:3У408
:33:3У411
:33:3У412
:33:3У414
:33:3У415
:33:3У419
:33:3У420
:33:3У421
:33:3У1965
:33:3У1966
:33:3У1968
:33:3У1969
:33:3У1970
:33:3У1971
:33:3У1972
:33:3У1973
:33:3У1974
:33:3У1975
:33:3У1976
:33:3У1977
:33:3У1978
:33:3У1979
:33:3У1980
:33:3У1981
:33:3У1982
:33:3У1983
:33:3У1984
:33:3У1985
:33:3У1986
:33:3У1987
:33:3У1988
:33:3У1989
:33:3У1990
:33:3У1991
:33:3У1992
:33:3У1993
:33:3У1994
:33:3У1995
:33:3У1996
:33:3У1997
:33:3У1998
:33:3У1999
:33:3У2000
:33:3У2001
:33:3У2002
:33:3У2003
:33:3У2004
:33:3У2005
:33:3У2006
:33:3У2007
:33:3У2008
:33:3У2009
:33:3У2010
:33:3У2011
:33:3У2012
:33:3У2013
:33:3У2014
:33:3У2015
:33:3У2016
:33:3У2017
:33:3У2018
:33:3У2019
:33:3У2020
:33:3У2021
:33:3У2022
:33:3У2023
:33:3У2024
:33:3У2025
:33:3У2026
:33:3У2027
:33:3У2028
:33:3У2029
:33:3У2030
:33:3У2031
:33:3У2032
:33:3У2033
:33:3У2034
:33:3У2035
:33:3У2036
:33:3У2037
:33:3У2038
:33:3У2039
:33:3У2040
:33:3У2041
:33:3У2042
:33:3У2043
:33:3У2044
:33:3У2045
:33:3У2046
:33:3У2047
:33:3У2048
:33:3У2049
:33:3У2050
:33:3У2051
:33:3У2052
:33:3У2053
:33:3У2054
:33:3У2055
:33:3У2056
:33:3У2057
:33:3У2058
:33:3У2059
:33:3У2060
:33:3У2061
:33:3У2062
:33:3У2063
:33:3У2064
:33:3У2065
:33:3У2066
:33:3У2067
:33:3У2068
:33:3У2069
:33:3У2070
:33:3У2071
:33:3У2072
:33:3У2073
:33:3У2074
:33:3У2075
:33:3У2076
:33:3У2077
:33:3У2078
:33:3У2079
:33:3У2080
:33:3У2081
:33:3У2082
:33:3У2083
:33:3У2084
:33:3У2085
:33:3У2086
:33:3У2087
:33:3У2088
:33:3У2089
:33:3У2090
:33:3У2091
:33:3У2092
:33:3У2093
:33:3У2094
:33:3У2095
:33:3У2096
:33:3У2097
:33:3У2098
:33:3У2099
:33:3У2100
:33:3У2101
:33:3У2102
:33:3У2103
:33:3У2104
:33:3У2105
:33:3У2106
:33:3У2107
:33:3У2108
:33:3У2109
:33:3У2110
:33:3У2111
:33:3У2112
:33:3У2113
:33:3У2114
:33:3У2115
:33:3У2116
:33:3У2117
:33:3У2118
:33:3У2119
:33:3У2120
:33:3У2121
:33:3У2122
:33:3У2123
:33:3У2124
:33:3У2125
:33:3У2126
:33:3У2127
:33:3У2128
:33:3У2129
:33:3У2130
:33:3У2131
:33:3У2132
:33:3У2133
:33:3У2134
:33:3У2135
:33:3У2136
:33:3У2137
:33:3У2138
:33:3У2139
:33:3У2140
:33:3У2141
:33:3У2142
:33:3У2143
:33:3У2144
:33:3У2145
:33:3У2146
:33:3У2147
:33:3У2148
:33:3У2149
:33:3У2150
:33:3У2151
:33:3У2152
:33:3У2153
:33:3У2154
:33:3У2155
:33:3У2156
:33:3У2157
:33:3У2158
:33:3У2159
:33:3У2160
:33:3У2161
:33:3У2162
:33:3У2163
:33:3У2164
:33:3У2165
:33:3У2166
:33:3У2167
:33:3У2168
:33:3У2169
:33:3У2170
:33:3У2171
:33:3У2172
:33:3У2173
:33:3У2174
:33:3У2175
:33:3У2176
:33:3У2177
:33:3У2178
:33:3У2179
:33:3У2180
:33:3У2181
:33:3У2182
:33:3У2183
:33:3У2184
:33:3У2185
:33:3У2186
:33:3У2187
:33:3У2188
:33:3У2189
:33:3У2190
:33:3У2191
:33:3У2192
:33:3У2193
:33:3У2194
:33:3У2195
:33:3У2196
:33:3У2197
:33:3У2198
:33:3У2199
:33:3У2200
:33:3У2201
:33:3У2202
:33:3У2203
:33:3У2204
:33:3У2205
:33:3У2206
:33:3У2207
:33:3У2208
:33:3У2209
:33:3У2210
:33:3У2211
:33:3У2212
:33:3У2213
:33:3У2214
:33:3У2215
:33:3У2216
:33:3У2217
:33:3У2218
:33:3У2219
:33:3У2220
:33:3У2221
:33:3У2222
:33:3У2223
:33:3У2224
:33:3У2225
:33:3У2226
:33:3У2227
:33:3У2228
:33:3У2229
:33:3У2230
:33:3У2231
:33:3У2232
:33:3У2233
:33:3У2234
:33:3У2235
:33:3У2236
:33:3У2237
:33:3У2238
:33:3У2239
:33:3У2240
:33:3У2241
:33:3У2242
:33:3У2243
:33:3У2244
:33:3У2245
:33:3У2246
:33:3У2247
:33:3У2248
:33:3У2249
:33:3У2250
:33:3У2251
:33:3У2252
:33:3У2253
:33:3У2254
:33:3У2255
:33:3У2256
:33:3У2257
:33:3У2258
:33:3У2259
:33:3У2260
:33:3У2261
:33:3У2262
:33:3У2263
:33:3У2264
:33:3У2265
:33:3У2266
:33:3У2267
:33:3У2268
:33:3У2269
:33:3У2270
:33:3У2271
:33:3У2272
:33:3У2273
:33:3У2274
:33:3У2275
:33:3У2276
:33:3У2277
:33:3У2278
:33:3У2279
:33:3У2280
:33:3У2281
:33:3У2282
:33:3У2283
:33:3У2284
:33:3У2285
:33:3У2286
:33:3У2287
:33:3У2288
:33:3У2289
:33:3У2290
:33:3У2291
:33:3У2292
:33:3У2293
:33:3У2294
:33:3У2295
:33:3У2296
:33:3У2297
:33:3У2298
:33:3У2299
:33:3У2300
:33:3У2301
:33:3У2302
:33:3У2303
:33:3У2304
:33:3У2305
:33:3У2306
:33:3У2307
:33:3У2308
:33:3У2309
:33:3У2310
:33:3У2311
:33:3У2312
:33:3У2313
:33:3У2314
:33:3У2315
:33:3У2316
:33:3У2317
:33:3У2318
:33:3У2319
:33:3У2320
:33:3У2321
:33:3У2322
:33:3У2323
:33:3У2324
:33:3У2325
:33:3У2326
:33:3У2327
:33:3У2328
:33:3У2329
:33:3У2330
:33:3У2331
:33:3У2332
:33:3У2333
:33:3У2334
:33:3У2335
:33:3У2336
:33:3У2337
:33:3У2338
:33:3У2339
:33:3У2340
:33:3У2341
:33:3У2342
:33:3У2343
:33:3У2344
:33:3У2345
:33:3У2346
:33:3У2347
:33:3У2348
:33:3У2349
:33:3У2350
:33:3У2351
:33:3У2352
:33:3У2353
:33:3У2354
:33:3У2355
:33:3У2356
:33:3У2357
:33:3У2358
:33:3У2359
:33:3У2360
:33:3У2361
:33:3У2362
:33:3У2363
:33:3У2364
:33:3У2365
:33:3У2366
:33:3У2367
:33:3У2368
:33:3У2369
:33:3У2370
:33:3У2371
:33:3У2372
:33:3У2373
:33:3У2374
:33:3У2375
:33:3У2376
:33:3У2377
:33:3У2378
:33:3У2379
:33:3У2380
:33:3У2381
:33:3У2382
:33:3У2383
:33:3У2384
:33:3У2385
:33:3У2386
:33:3У2387
:33:3У2388
:33:3У2389
:33:3У2390
:33:3У2391
:33:3У2392
:33:3У2393
:33:3У2394
:33:3У2395
:33:3У2396
:33:3У2397
:33:3У2398
:33:3У2399
:33:3У2400
:33:3У2401
:33:3У2402
:33:3У2403
:33:3У2404
:33:3У2405
:33:3У2406
:33:3У2407
:33:3У2408
:33:3У2409
:33:3У2410
:33:3У2411
:33:3У2412
:33:3У2413
:33:3У2414
:33:3У2415
:33:3У2416
:33:3У2417
:33:3У2418
:33:3У2419
:33:3У2420
:33:3У2421
:33:3У2422
:33:3У2423
:33:3У2424
:33:3У2425
:33:3У2426
:33:3У2427
:33:3У2428
:33:3У2429
:33:3У2430
:33:3У2431
:33:3У2432
:33:3У2433
:33:3У2434
:33:3У2435
:33:3У2436
:33:3У2437
:33:3У2438
:33:3У2439
:33:3У2440
:33:3У2441
:33:3У2442
:33:3У2443
:33:3У2444
:33:3У2445
:33:3У2446
:33:3У2447
:33:3У2448
:33:3У2449
:33:3У2450
:33:3У2451
:33:3У2452
:33:3У2453
:33:3У2454
:33:3У2455
:33:3У2456
:33:3У2457
:33:3У2458
:33:3У2459
:33:3У2460
:33:3У2461
:33:3У2462
:33:3У2463
:33:3У2464
:33:3У2465
:33:3У2466
:33:3У2467
:33:3У2468
:33:3У2469
:33:3У2470
:33:3У2471
:33:3У2472
:33:3У2473
:33:3У2474
:33:3У2475
:33:3У2476
:33:3У2477
:33:3У2478
:33:3У2479
:33:3У2480
:33:3У2481
:33:3У2482
:33:3У2483
:33:3У2484
:33:3У2485
:33:3У2486
:33:3У2487
:33:3У2488
:33:3У2489
:33:3У2490
:33:3У2491
:33:3У2492
:33:3У2493
:33:3У2494
:33:3У2495
:33:3У2496
:33:3У2497
:33:3У2498
:33:3У2499
:33:3У2500
:33:3У2501
:33:3У2502
:33:3У2503
:33:3У2504
:33:3У2505
:33:3У2506
:33:3У2507
:33:3У2508
:33:3У2509
:33:3У2510
:33:3У2511
:33:3У2512
:33:3У2513
:33:3У2514
:33:3У2515
:33:3У2516
:33:3У2517
:33:3У2518
:33:3У2519
:33:3У2520
:33:3У2521
:33:3У2522
:33:3У2523
:33:3У2524
:33:3У2525
:33:3У2526
:33:3У2527
:33:3У2528
:33:3У2529
:33:3У2530
:33:3У2531
:33:3У2532
:33:3У2533
:33:3У2534
:33:3У2535
:33:3У2536
:33:3У2537
:33:3У2538
:33:3У2539
:33:3У2540
:33:3У2541
:33:3У2542
:33:3У2543
:33:3У2544
:33:3У2545
:33:3У2546
:33:3У2547
:33:3У2548
:33:3У2549
:33:3У2550
:33:3У2551
:33:3У2552
:33:3У2553
:33:3У2554
:33:3У2555
:33:3У2556
:33:3У2557
:33:3У2558
:33:3У2559
:33:3У2560
:33:3У2561
:33:3У2562
:33:3У2563
:33:3У2564
:33:3У2565
:33:3У2566
:33:3У2567
:33:3У2568
:33:3У2569
:33:3У2570
:33:3У2571
:33:3У2572
:33:3У2573
:33:3У2574
:33:3У2575
:33:3У2576
:33:3У2577
:33:3У2578
:33:3У2579
:33:3У2580
:33:3У2581
:33:3У2582
:33:3У2583
:33:3У2584
:33:3У2585
:33:3У2586
:33:3У2587
:33:3У2588
:33:3У2589
:33:3У2590
:33:3У2591
:33:3У2592
:33:3У2593
:33:3У2594
:33:3У2595
:33:3У2596
:33:3У2597
:33:3У2598
:33:3У2599
:33:3У2600
:33:3У2601
:33:3У2602
:33:3У2603
:33:3У2604
:33:3У2605
:33:3У2606
:33:3У2607
:33:3У2608
:33:3У2609
:33:3У2610
:33:3У2611
:33:3У2612
:33:3У2613
:33:3У2614
:33:3У2615
:33:3У2616
:33:3У2617
:33:3У2618
:33:3У2619
:33:3У2620
:33:3У2621
:33:3У2622
:33:3У2623
:33:3У2624
:33:3У2625
:33:3У2626
:33:3У2627
:33:3У2628
:33:3У2629
:33:3У2630
:33:3У2631
:33:3У2632
:33:3У2633
:33:3У2634
:33:3У2635
:33:3У2636
:33:3У2637
:33:3У2638
:33:3У2639
:33:3У2640
:33:3У2641
:33:3У2642
:33:3У2643
:33:3У2644
:33:3У2645
:33:3У2646
:33:3У2647
:33:3У2648
:33:3У2649
:33:3У2650
:33:3У2651
:33:3У2652
:33:3У2653
:33:3У2654
:33:3У2655
:33:3У2656
:33:3У2657
:33:3У2658
:33:3У2659
:33:3У2660
:33:3У2661
:33:3У2662
:33:3У2663
:33:3У2664
:33:3У2665
:33:3У2666
:33:3У2667
:33:3У2668
:33:3У2669
:33:3У2670
:33:3У2671
:33:3У2672
:33:3У2673
:33:3У2674
:33:3У2675
:33:3У2676
:33:3У2677
:33:3У2678
:33:3У2679
:33:3У2680
:33:3У2681
:33:3У2682
:33:3У2683
:33:3У2684
:33:3У2685
:33:3У2686
:33:3У2687
:33:3У2688
:33:3У2689
:33:3У2690
:33:3У2691
:33:3У2692
:33:3У2693
:33:3У2694
:33:3У2695
:33:3У2696
:33:3У2697
:33:3У2698
:33:3У2699
:33:3У2700
:33:3У2701
:33:3У2702
:33:3У2703
:33:3У2704
:33:3У2705
:33:3У2706
:33:3У2707
:33:3У2708
:33:3У2709
:33:3У2710
:33:3У2711
:33:3У2712
:33:3У2713
:33:3У2714
:33:3У2715
:33:3У2716
:33:3У2717
:33:3У2718
:33:3У2719
:33:3У2720
:33:3У2721
:33:3У2722
:33:3У2723
:33:3У2724
:33:3У2725
:33:3У2726
:33:3У2727
:33:3У2728
:33:3У2729
:33:3У2730
:33:3У2731
:33:3У2732
:33:3У2733
:33:3У2734
:33:3У2735
:33:3У2736
:33:3У2737
:33:3У2738
:33:3У2739
:33:3У2740
:33:3У2741
:33:3У2742
:33:3У2743
:33:3У2744
:33:3У2745
:33:3У2746
:33:3У2747
:33:3У2748
:33:3У2749
:33:3У2750
:33:3У2751
:33:3У2752
:33:3У2753
:33:3У2754
:33:3У2755
:33:3У2756
:33:3У2757
:33:3У2758
:33:3У2759
:33:3У2760
:33:3У2761
:33:3У2762
:33:3У2763
:33:3У2764
:33:3У2765
:33:3У2766
:33:3У2767
:33:3У2768
:33:3У2769
:33:3У2770
:33:3У2771
:33:3У2772
:33:3У2773
:33:3У2774
:33:3У2775
:33:3У2776
:33:3У2777
:33:3У2778
:33:3У2779
:33:3У2780
:33:3У2781
:33:3У2782
:33:3У2783
:33:3У2784
:33:3У2785
:33:3У2786
:33:3У2787
:33:3У2788
:33:3У2789
:33:3У2790
:33:3У2791
:33:3У2792
:33:3У2793
:33:3У2794
:33:3У2795
:33:3У2796
:33:3У2797
:33:3У2798
:33:3У2799
:33:3У2800
:33:3У2801
:33:3У2802
:33:3У2803
:33:3У2804
:33:3У2805
:33:3У2806
:33:3У2807
:33:3У2808
:33:3У2809
:33:3У2810
:33:3У2811
:33:3У2812
:33:3У2813
:33:3У2814
:33:3У2815
:33:3У2816
:33:3У2817
:33:3У2818
:33:3У2819
:33:3У2820
:33:3У2821
:33:3У2822
:33:3У2823
:33:3У2824
:33:3У2825
:33:3У2826
:33:3У2827
:33:3У2828
:33:3У2829
:33:3У2830
:33:3У2831
:33:3У2832
:33:3У2833
:33:3У2834
:33:3У2835
:33:3У2836
:33:3У2837
:33:3У2838
:33:3У2839
:33:3У2840
:33:3У2841
:33:3У2842
:33:3У2843
:33:3У2844
:33:3У2845
:33:3У2846
:33:3У2847
:33:3У2848
:33:3У2849
:33:3У2850
:33:3У2851
:33:3У2852
:33:3У2853
:33:3У2854
:33:3У2855
:33:3У2856
:33:3У2857
:33:3У2858
:33:3У2859
:33:3У2860
:33:3У2861
:33:3У2862
:33:3У2863
:33:3У2864
:33:3У2865
:33:3У2866
:33:3У2867
:33:3У2868
:33:3У2869
:33:3У2870
:33:3У2871
:33:3У2872
:33:3У2873
:33:3У2874
:33:3У2875
:33:3У2876
:33:3У2877
:33:3У2878
:33:3У2879
:33:3У2880
:33:3У2881
:33:3У2882
:33:3У2883
:33:3У2884
:33:3У2885
:33:3У2886
:33:3У2887
:33:3У2888
:33:3У2889
:33:3У2890
:33:3У2891
:33:3У2892
:33:3У2893
:33:3У2894
:33:3У2895
:33:3У2896
:33:3У2897
:33:3У2898
:33:3У2899
:33:3У2900
:33:3У2901
:33:3У2902
:33:3У2903
:33:3У2904
:33:3У2905
:33:3У2906
:33:3У2907
:33:3У2908
:33:3У2909
:33:3У2910
:33:3У2911
:33:3У2912
:33:3У2913
:33:3У2914
:33:3У2915
:33:3У2916
:33:3У2917
:33:3У2918
:33:3У2919
:33:3У2920
:33:3У2921
:33:3У2922
:33:3У2923
:33:3У2924
:33:3У2925
:33:3У2926
:33:3У2927
:33:3У2928
:33:3У2929
:33:3У2930
:33:3У2931
:33:3У2932
:33:3У2933
:33:3У2934
:33:3У2935
:33:3У2936
:33:3У2937
:33:3У2938
:33:3У2939
:33:3У2940
:33:3У2941
:33:3У2942
:33:3У2943
:33:3У2944
:33:3У2945
:33:3У2946
:33:3У2947
:33:3У2948
:33:3У2949
:33:3У2950
:33:3У2951
:33:3У2952
:33:3У2953
:33:3У2954
:33:3У2955
:33:3У2956
:33:3У2957
:33:3У2958
:33:3У2959
:33:3У2960
:33:3У2961
:33:3У2962
:33:3У2963
:33:3У2964
:33:3У2965
:33:3У2966
:33:3У2967
:33:3У2968
:33:3У2969
:33:3У2970
:33:3У2971
:33:3У2972
:33:3У2973
:33:3У2974
:33:3У2975
:33:3У2976
:33:3У2977
:33:3У2978
:33:3У2979
:33:3У2980
:33:3У2981
:33:3У2982
:33:3У2983
:33:3У2984
:33:3У2985
:33:3У2986
:33:3У2987
:33:3У2988
:33:3У2989
:33:3У2990
:33:3У2991
:33:3У2992
:33:3У2993
:33:3У2994
:33:3У2995
:33:3У2996
:33:3У2997
:33:3У2998
:33:3У2999
:33:3У3000
:33:3У3001
:33:3У3002
:33:3У3003
:33:3У3004
:33:3У3005
:33:3У3006
:33:3У3007
:33:3У3008
:33:3У3009
:33:3У3010
:33:3У3011
:33:3У3012
:33:3У3013
:33:3У3014
:33:3У3015
:33:3У3016
:33:3У3017
:33:3У3018
:33:3У3019
:33:3У3020
:33:3У3021
:33:3У3022
:33:3У3023
:33:3У3024
:33:3У3025
:33:3У3026
:33:3У3027
:33:3У3028
:33:3У3029
:33:3У3030
:33:3У3031
:33:3У3032
:33:3У3033
:33:3У3034
:33:3У3035
:33:3У3036
:33:3У3037
:33:3У3038
:33:3У3039
:33:3У3040
:33:3У3041
:33:3У3042
:33:3У3043
:33:3У3044
:33:3У3045
:33:3У3046
:33:3У3047
:33:3У3048
:33:3У3049
:33:3У3050
:33:3У3051
:33:3У3052
:33:3У3053
:33:3У3054
:33:3У3055
:33:3У3056
:33:3У3057
:33:3У3058
:33:3У3059
:33:3У3060
:33:3У3061
:33:3У3062
:33:3У3063
:33:3У3064
:33:3У3065
:33:3У3066
:33:3У3067
:33:3У3068
:33:3У3069
:33:3У3070
:33:3У3071
:33:3У3072
:33:3У3073
:33:3У3074
:33:3У3075
:33:3У3076
:33:3У3077
:33:3У3078
:33:3У3079
:33:3У3080
:33:3У3081
:33:3У3082
:33:3У3083
:33:3У3084
:33:3У3085
:33:3У3086
:33:3У3087
:33:3У3088
:33:3У3089
:33:3У3090
:33:3У3091
:33:3У3092
:33:3У3093
:33:3У3094
:33:3У3095
:33:3У3096
:33:3У3097
:33:3У3098
:33:3У3099
:33:3У3100
:33:3У3101
:33:3У3102
:33:3У3103
:33:3У3104
:33:3У3105
:33:3У3106
:33:3У3107
:33:3У3108
:33:3У3109
:33:3У3110
:33:3У3111
:33:3У3112
:33:3У3113
:33:3У3114
:33:3У3115
:33:3У3116
:33:3У3117
:33:3У3118
:33:3У3119
:33:3У3120
:33:3У3121
:33:3У3122
:33:3У3123
:33:3У3124
:33:3У3125
:33:3У3126
:33:3У3127
:33:3У3128
:33:3У3129
:33:3У3130
:33:3У3131
:33:3У3132
:33:3У3133
:33:3У3134
:33:3У3135
:33:3У3136
:33:3У3137
:33:3У3138
:33:3У3139
:33:3У3140
:33:3У3141
:33:3У3142
:33:3У3143
:33:3У3144
:33:3У3145
:33:3У3146
:33:3У3147
:33:3У3148
:33:3У3149
:33:3У3150
:33:3У3151
:33:3У3152
:33:3У3153
:33:3У3154
:33:3У3155
:33:3У3156
:33:3У3157
:33:3У3158
:33:3У3159
:33:3У3160
:33:3У3161
:33:3У3162
:33:3У3163
:33:3У3164
:33:3У3165
:33:3У3166
:33:3У3167
:33:3У3168
:33:3У3169
:33:3У3170
:33:3У3171
:33:3У3172
:33:3У3173
:33:3У3174
:33:3У3175
:33:3У3176
:33:3У3177
:33:3У3178
:33:3У3179
:33:3У3180
:33:3У3181
:33:3У3182
:33:3У3183
:33:3У3184
:33:3У3185
:33:3У3186
:33:3У3187
:33:3У3188
:33:3У3189
:33:3У3190
:33:3У3191
:33:3У3192
:33:3У3193
:33:3У3194
:33:3У3195
:33:3У3196
:33:3У3197
:33:3У3198
:33:3У3199
:33:3У3200
:33:3У3201
:33:3У3202
:33:3У3203
:33:3У3204
:33:3У3205
:33:3У3206
:33:3У3207
:33:3У3208
:33:3У3209
:33:3У3210
:33:3У3211
:33:3У3212
:33:3У3213
:33:3У3214
:33:3У3215
:33:3У3216
:33:3У3217
:33:3У3218
:33:3У3219
:33:3У3220
:33:3У3221
:33:3У3222
:33:3У3223
:33:3У3224
:33:3У3225
:33:3У3226
:33:3У3227
:33:3У3228
:33:3У3229
:33:3У3230
:33:3У3231
:33:3У3232
:33:3У3233
:33:3У3234
:33:3У3235
:33:3У3236
:33:3У3237
:33:3У3238
:33:3У3239
:33:3У3240
:33:3У3241
:33:3У3242
:33:3У3243
:33:3У3244
:33:3У3245
:33:3У3246
:33:3У3247
:33:3У3248
:33:3У3249
:33:3У3250
:33:3У3251
:33:3У3252
:33:3У3253
:33:3У3254
:33:3У3255
:33:3У3256
:33:3У3257
:33:3У3258
:33:3У3259
:33:3У3260
:33:3У3261
:33:3У3262
:33:3У3263
:33:3У3264
:33:3У3265
:33:3У3266
:33:3У3267
:33:3У3268
:33:3У3269
:33:3У3270
:33:3У3271
:33:3У3272
:33:3У3273
:33:3У3274
:33:3У3275
:33:3У3276
:33:3У3277
:33:3У3278
:33:3У3279
:33:3У3280
:33:3У3281
:33:3У3282
:33:3У3283
:33:3У3284
:33:3У3285
:33:3У3286
:33:3У3287
:33:3У3288
:33:3У3289
:33:3У3290
:33:3У3291
:33:3У3292
:33:3У3293
:33:3У3294
:33:3У3295
:33:3У3296
:33:3У3297
:33:3У3298
:33:3У3299
:33:3У3300
:33:3У3301
:33:3У3302
:33:3У3303
:33:3У3304
:33:3У3305
:33:3У3306
:33:3У3307
:33:3У3308
:33:3У3309
:33:3У3310
:33:3У3311
:33:3У3312
:33:3У3313
:33:3У3314
:33:3У3315
:33:3У3316
:33:3У3317
:33:3У3318
:33:3У3319
:33:3У3320
:33:3У3321
:33:3У3322
:33:3У3323
:33:3У3324
:33:3У3325
:33:3У3326
:33:3У3327
:33:3У3328
:33:3У3329
:33:3У3330
:33:3У3331
:33:3У3332
:33:3У3333
:33:3У3334
:33:3У3335
:33:3У3336
:33:3У3337
:33:3У3338
:33:3У3339
:33:3У3340
:33:3У3341
:33:3У3342
:33:3У3343
:33:3У3344
:33:3У3345
:33:3У3346
:33:3У3347
:33:3У3348
:33:3У3349
:33:3У3350
:33:3У3351
:33:3У3352
:33:3У3353
:33:3У3354
:33:3У3355
:33:3У3356
:33:3У3357
:33:3У3358
:33:3У3359
:33:3У3360
:33:3У3361
:33:3У3362
:33:3У3363
:33:3У3364
:33:3У3365
:33:3У3366
:33:3У3367
:33:3У3368
:33:3У3369
:33:3У3370
:33:3У3371
:33:3У3372
:33:3У3373
:33:3У3374
:33:3У3375
:33:3У3376
:33:3У3377
:33:3У3378
:33:3У3379
:33:3У3380
:33:3У3381
:33:3У3382
:33:3У3383
:33:3У3384
:33:3У3385
:33:3У3386
:33:3У3387
:33:3У3388
:33:3У3389
:33:3У3390
:33:3У3391
:33:3У3392
:33:3У3393
:33:3У3394
:33:3У3395
:33:3У3396
:33:3У3397
:33:3У3398
:33:3У3399
:33:3У3400
:33:3У3401
:33:3У3402
:33:3У3403
:33:3У3404
:33:3У3405
:33:3У3406
:33:3У3407
:33:3У3408
:33:3У3409
:33:3У3410
:33:3У3411
:33:3У3412
:33:3У3413
:33:3У3414
:33:3У3415
:33:3У3416
:33:3У3417
:33:3У3418
:33:3У3419
:33:3У3420
:33:3У3421
:33:3У3422
:33:3У3423
:33:3У3424
:33:3У3425
:33:3У3426
:33:3У3427
:33:3У3428
:33:3У3429
:33:3У3430
:33:3У3431
:33:3У3432
:33:3У3433
:33:3У3434
:33:3У3435
:33:3У3436
:33:3У3437
:33:3У3438
:33:3У3439
:33:3У3440
:33:3У3441
:33:3У3442
:33:3У3443
:33:3У3444
:33:3У3445
:33:3У3446
:33:3У3447
:33:3У3448
:33:3У3449
:33:3У3450
:33:3У3451
:33:3У3452
:33:3У3453
:33:3У3454
:33:3У3455
:33:3У3456
:33:3У3457
:33:3У3458
:33:3У3459
:33:3У3460
:33:3У3461
:33:3У3462
:33:3У3463
:33:3У3464
:33:3У3465
:33:3У3466
:33:3У3467
:33:3У3468
:33:3У3469
:33:3У3470
:33:3У3471
:33:3У3472
:33:3У3473
:33:3У3474
:33:3У3475
:33:3У3476
:33:3У3477
:33:3У3478
:33:3У3479
:33:3У3480
:33:3У3481
:33:3У3482
:33:3У3483
:33:3У3484
:33:3У3485
:33:3У3486
:33:3У3487
:33:3У3488
:33:3У3489
:33:3У3490
:33:3У3491
:33:3У3492
:33:3У3493
:33:3У3494
:33:3У3495
:33:3У3496
:33:3У3497
:33:3У3498
:33:3У3499
:33:3У3500
:33:3У3501
:33:3У3502
:33:3У3503
:33:3У3504
:33:3У3505
:33:3У3506
:33:3У3507
:33:3У3508
:33:3У3509
:33:3У3510
:33:3У3511
:33:3У3512
:33:3У3513
:33:3У3514
:33:3У3515
:33:3У3516
:33:3У3517
:33:3У3518
:33:3У3519
:33:3У3520
:33:3У3521
:33:3У3522
:33:3У3523
:33:3У3524
:33:3У3525
:33:3У3526
:33:3У3527
:33:3У3528
:33:3У3529
:33:3У3530
:33:3У3531
:33:3У3532
:33:3У3533
:33:3У3534
:33:3У3535
:33:3У3536
:33:3У3537
:33:3У3538
:33:3У3539
:33:3У3540
:33:3У3541
:33:3У3542
:33:3У3543
:33:3У3544
:33:3У3545
:33:3У3546
:33:3У3547
:33:3У3548
:33:3У3549
:33:3У3550
:33:3У3551
:33:3У3552
:33:3У3553
:33:3У3554
:33:3У3555
:33:3У3556
:33:3У3557
:33:3У3558
:33:3У3559
:33:3У3560
:33:3У3561
:33:3У3562
:33:3У3563
:33:3У3564
:33:3У3565
:33:3У3566
:33:3У3567
:33:3У3568
:33:3У3569
:33:3У3570
:33:3У3571
:33:3У3572
:33:3У3573
:33:3У3574
:33:3У3575
:33:3У3576
:33:3У3577
:33:3У3578
:33:3У3579
:33:3У3580
:33:3У3581
:33:3У3582
:33:3У3583
:33:3У3584
:33:3У3585
:33:3У3586
:33:3У3587
:33:3У3588
:33:3У3589
:33:3У3590
:33:3У3591
:33:3У3592
:33:3У3593
:33:3У3594
:33:3У3595
:33:3У3596
:33:3У3597
:33:3У3598
:33:3У3599
:33:3У3600
:33:3У3601
:33:3У3602
:33:3У3603
:33:3У3604
:33:3У3605
:33:3У3606
:33:3У3607
:33:3У3608
:33:3У3609
:33:3У3610
:33:3У3611
:33:3У3612
:33:3У3613
:33:3У3614
:33:3У3615
:33:3У3616
:33:3У3617
:33:3У3618
:33:3У3619
:33:3У3620
:33:3У3621
:33:3У3622
:33:3У3623
:33:3У3624
:33:3У3625
:33:3У3626
:33:3У3627
:33:3У3628
:33:3У3629
:33:3У3630
:33:3У3631
:33:3У3632
:33:3У3633
:33:3У3634
:33:3У3635
:33:3У3636
:33:3У3637
:33:3У3638
:33:3У3639
:33:3У3640
:33:3У3641
:33:3У3642
:33:3У3643
:33:3У3644
:33:3У3645
:33:3У3646
:33:3У3647
:33:3У3648
:33:3У3649
:33:3У3650
:33:3У3651
:33:3У3652
:33:3У3653
:33:3У3654
:33:3У3655
:33:3У3656
:33:3У3657
:33:3У3658
:33:3У3659
:33:3У3660
:33:3У3661
:33:3У3662
:33:3У3663
:33:3У3664
:33:3У3665
:33:3У3666
:33:3У3667
:33:3У3668
:33:3У3669
:33:3У3670
:33:3У3671
:33:3У3672
:33:3У3673
:33:3У3674
:33:3У3675
:33:3У3676
:33:3У3677
:33:3У3678
:33:3У3679
:33:3У3680
:33:3У3681
:33:3У3682
:33:3У3683
:33:3У3684
:33:3У3685
:33:3У3686
:33:3У3687
:33:3У3688
:33:3У3689
:33:3У3690
:33:3У3691
:33:3У3692
:33:3У3693
:33:3У3694
:33:3У3695
:33:3У3696
:33:3У3697
:33:3У3698
:33:3У3699
:33:3У3700
:33:3У3701
:33:3У3702
:33:3У3703
:33:3У3704
:33:3У3705
:33:3У3706
:33:3У3707
:33:3У3708
:33:3У3709
:33:3У3710
:33:3У3711
:33:3У3712
:33:3У3713
:33:3У3714
:33:3У3715
:33:3У3716
:33:3У3717
:33:3У3718
:33:3У3719
:33:3У3720
:33:3У3721
:33:3У3722
:33:3У3723
:33:3У3724
:33:3У3725
:33:3У3726
:33:3У3727
:33:3У3728
:33:3У3729
:33:3У3730
:33:3У3731
:33:3У3732
:33:3У3733
:33:3У3734
:33:3У3735
:33:3У3736
:33:3У3737
:33:3У3738
:33:3У3739
:33:3У3740
:33:3У3741
:33:3У3742
:33:3У3743
:33:3У3744
:33:3У3745
:33:3У3746
:33:3У3747
:33:3У3748
:33:3У3749
:33:3У3750
:33:3У3751
:33:3У3752
:33:3У3753
:33:3У3754
:33:3У3755
:33:3У3756
:33:3У3757
:33:3У3758
:33:3У3759
:33:3У3760
:33:3У3761
:33:3У3762
:33:3У3763
:33:3У3764
:33:3У3765
:33:3У3766
:33:3У3767
:33:3У3768
:33:3У3769
:33:3У3770
:33:3У3771
:33:3У3772
:33:3У3773
:33:3У3774
:33:3У3775
:33:3У3776
:33:3У3777
:33:3У3778
:33:3У3779
:33:3У3780
:33:3У3781
:33:3У3782
:33:3У3783
:33:3У3784
:33:3У3785
:33:3У3786
:33:3У3787
:33:3У3788
:33:3У3789
:33:3У3790
:33:3У3791
:33:3У3792
:33:3У3793
:33:3У3794
:33:3У3795
:33:3У3796
:33:3У3797
:33:3У3798
:33:3У3799
:33:3У3800
:33:3У3801
:33:3У3802
:33:3У3803
:33:3У3804
:33:3У3805
:33:3У3806
:33:3У3807
:33:3У3808
:33:3У3809
:33:3У3810
:33:3У3811
:33:3У3812
:33:3У3813
:33:3У3814
:33:3У3815
:33:3У3816
:33:3У3817
:33:3У3818
:33:3У3819
:33:3У3820
:33:3У3821
:33:3У3822
:33:3У3823
:33:3У3824
:33:3У3825
:33:3У3826
:33:3У3827
:33:3У3828
:33:3У3829
:33:3У3830
:33:3У3831
:33:3У3832
:33:3У3833
:33:3У3834
:33:3У3835
:33:3У3836
:33:3У3837
:33:3У3838
:33:3У3839
:33:3У3840
:33:3У3841
:33:3У3842
:33:3У3843
:33:3У3844
:33:3У3845
:33:3У3846
:33:3У3847
:33:3У3848
:33:3У3849
:33:3У3850
:33:3У3851
:33:3У3852
:33:3У3853
:33:3У3854
:33:3У3855
:33:3У3856
:

КАРТА-ПЛАН ТЕРРИТОРИИ

Схема границ земельных участков

Выносной лист №5



Масштаб 1:300

Условные обозначения приведены на отдельной странице в конце раздела.

КАРТА-ПЛАН ТЕРРИТОРИИ

Схема границ земельных участков

Выносной лист №6

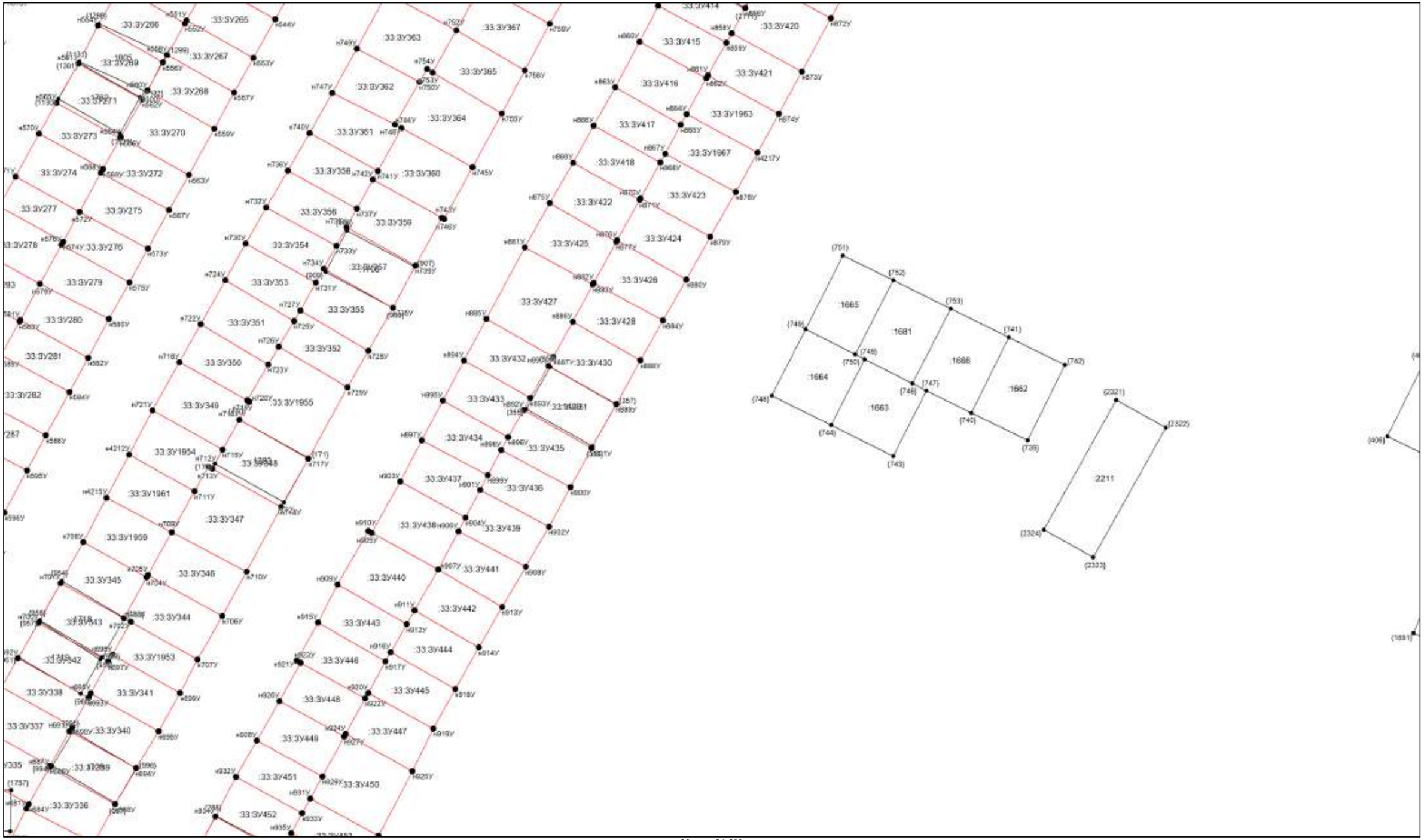

Масштаб 1:300

Условные обозначения приведены на отдельной странице в конце раздела.

КАРТА-ПЛАН ТЕРРИТОРИИ

Схема границ земельных участков

Выносной лист №7

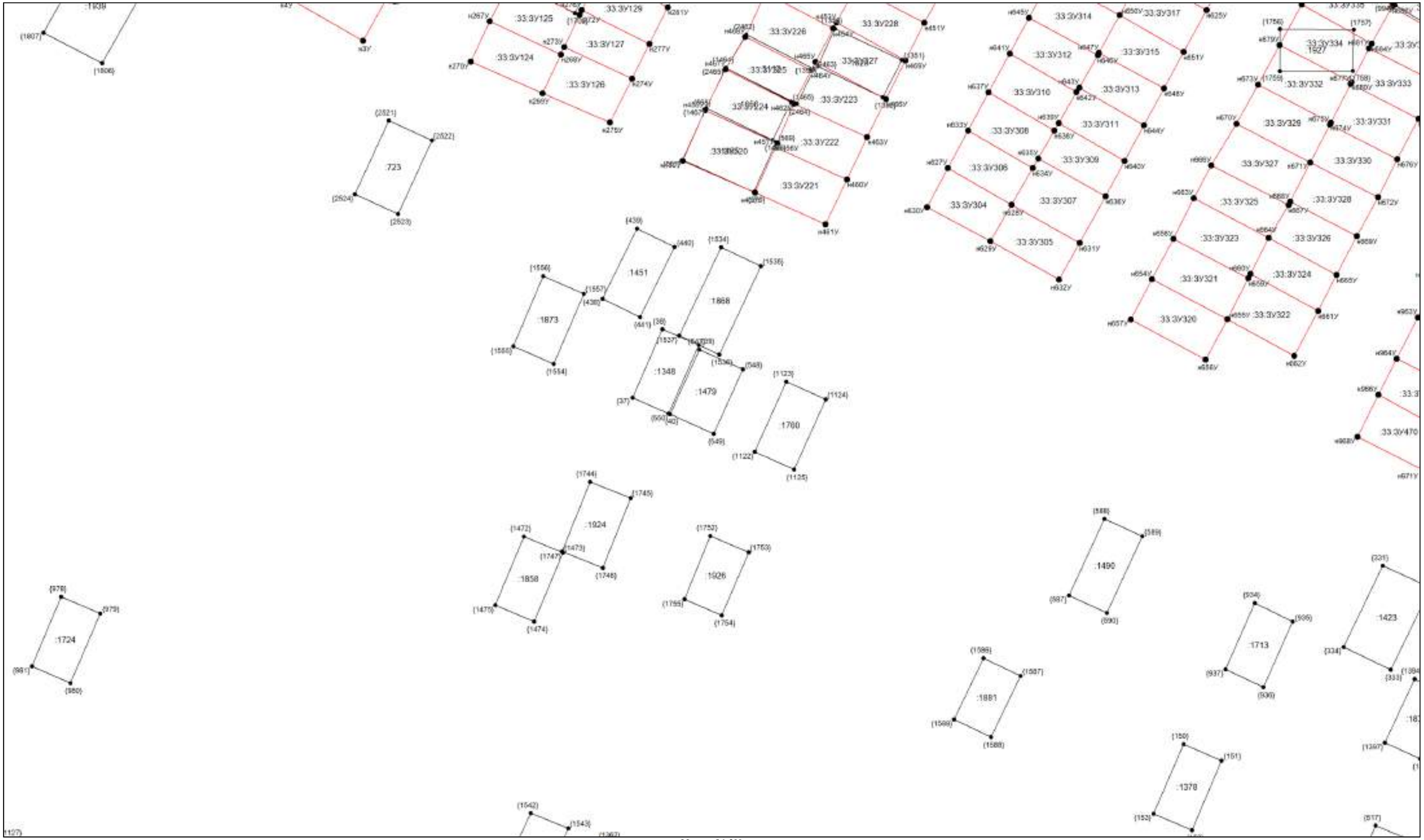

Масштаб 1:300

Условные обозначения приведены на отдельной странице в конце раздела.

КАРТА-ПЛАН ТЕРРИТОРИИ

Схема границ земельных участков

Выносной лист №8

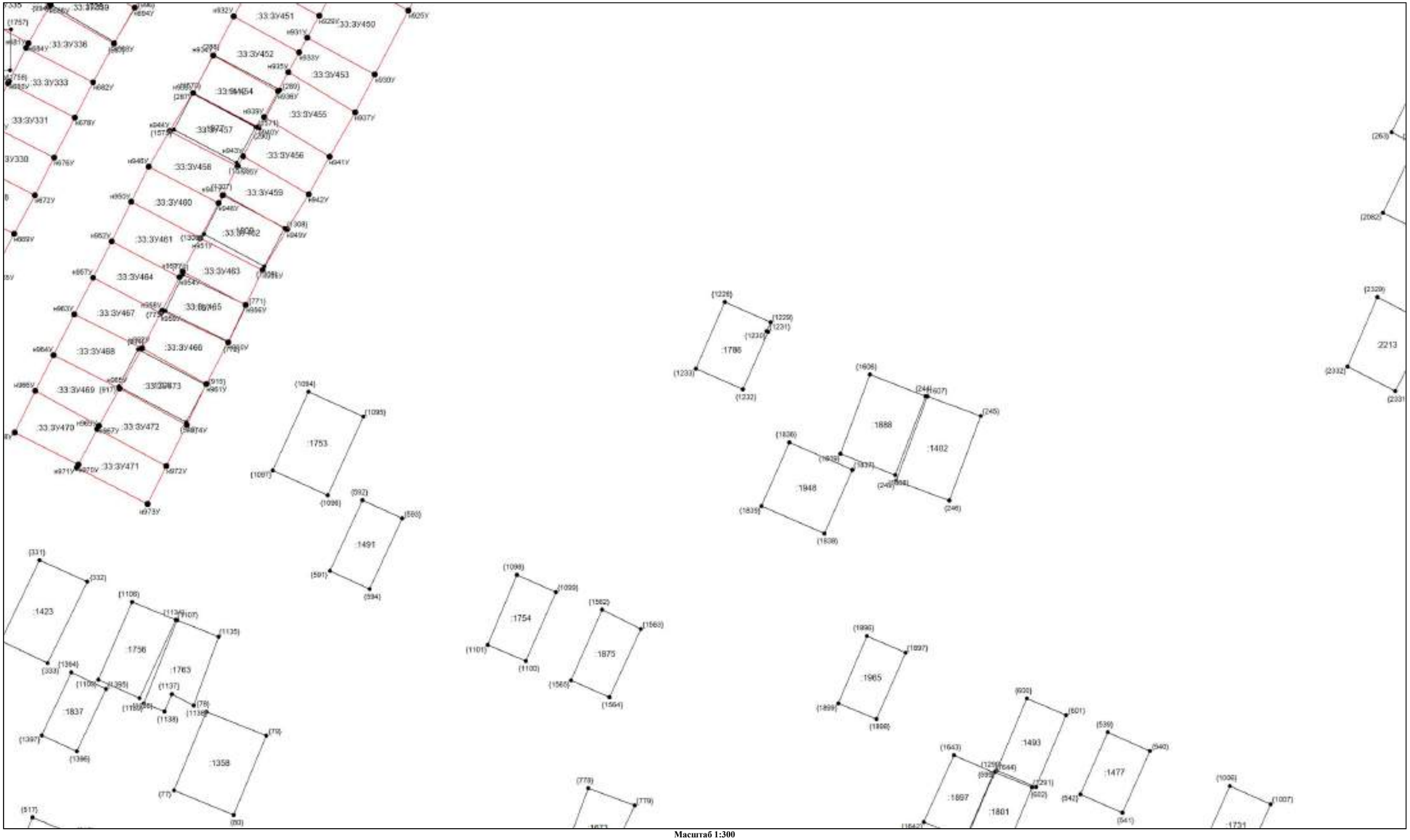

Масштаб 1:300

Условные обозначения приведены на отдельной странице в конце раздела.

КАРТА-ПЛАН ТЕРРИТОРИИ

Схема границ земельных участков

Условные обозначения:

– существующая часть границы земельного участка,

– вновь образованная или уточненная часть границы земельного участка,


– характерная точка границы земельного участка,

– часть контура здания, сооружения, объекта незавершенного строительства, образованного проекцией существующего наземного конструктивного элемента здания, сооружения, объекта незавершенного строительства,

– часть контура здания, сооружения, объекта незавершенного строительства, образованного проекцией вновь образованного наземного конструктивного элемента здания, сооружения, объекта незавершенного строительства,

– часть контура здания, сооружения, объекта незавершенного строительства, образованного проекцией существующего надземного конструктивного элемента здания, сооружения, объекта незавершенного строительства,

– часть контура здания, сооружения, объекта незавершенного строительства, образованного проекцией вновь образованного надземного конструктивного элемента здания, сооружения, объекта незавершенного строительства,

– часть контура здания, сооружения, объекта незавершенного строительства, образованного проекцией существующего подземного конструктивного элемента здания, сооружения, объекта незавершенного строительства,

– часть контура здания, сооружения, объекта незавершенного строительства, образованного проекцией вновь образованного подземного конструктивного элемента здания, сооружения, объекта незавершенного строительства,

– характерная точка контура здания,

КАРТА-ПЛАН ТЕРРИТОРИИ

Схема геодезических построений

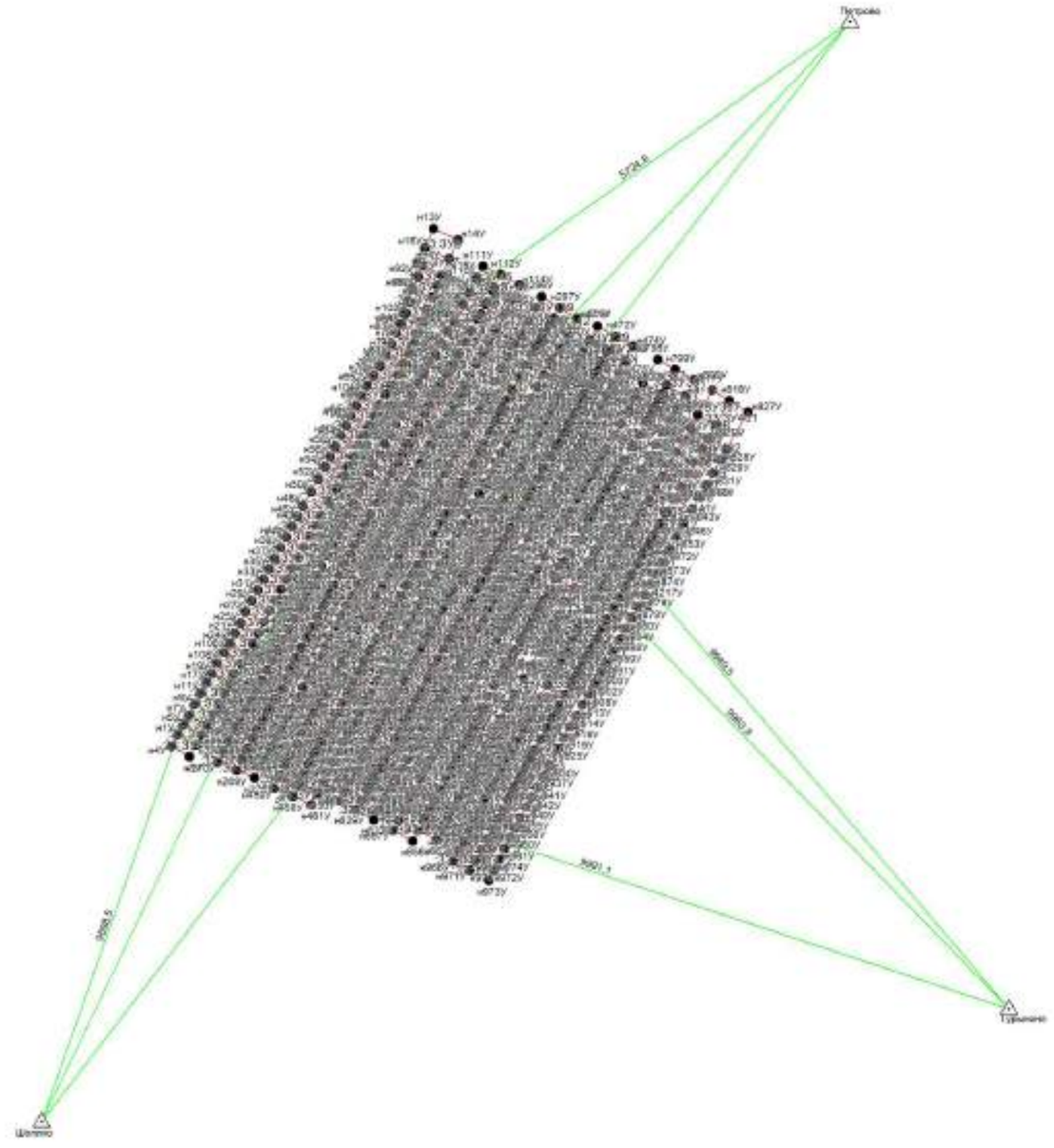

Условные обозначения приведены на отдельной странице в конце раздела.

КАРТА-ПЛАН ТЕРРИТОРИИ

Схема геодезических построений

Условные обозначения:

———	– существующая часть границы земельного участка,	———	– вновь образованная или уточненная часть границы земельного участка,
●	– характерная точка границы земельного участка,	●	– характерная точка контура здания,
———	– часть контура здания, сооружения, объекта незавершенного строительства, образованного проекцией существующего наземного конструктивного элемента здания, сооружения, объекта незавершенного строительства,	———	– часть контура здания, сооружения, объекта незавершенного строительства, образованного проекцией вновь образованного наземного конструктивного элемента здания, сооружения, объекта незавершенного строительства,
— · — · — · —	– часть контура здания, сооружения, объекта незавершенного строительства, образованного проекцией существующего надземного конструктивного элемента здания, сооружения, объекта незавершенного строительства,	— · — · — · —	– часть контура здания, сооружения, объекта незавершенного строительства, образованного проекцией вновь образованного надземного конструктивного элемента здания, сооружения, объекта незавершенного строительства,
— · · — · · — · ·	– часть контура здания, сооружения, объекта незавершенного строительства, образованного проекцией существующего подземного конструктивного элемента здания, сооружения, объекта незавершенного строительства,	— · · — · · — · ·	– часть контура здания, сооружения, объекта незавершенного строительства, образованного проекцией вновь образованного подземного конструктивного элемента здания, сооружения, объекта незавершенного строительства,
△	– пункт государственной геодезической сети,	⊡	– пункт опорной межевой сети,
———	– направления геодезических построений при создании съемочного обоснования,	←———	– направления геодезических построений при определении координат характерных точек границ земельного участка,
■	контур здания, сооружения, объекта незавершенного строительства, размеры которого не могут быть переданы в масштабе графической части	●	контур сооружения, объекта незавершенного строительства, представляющий собой окружность, размеры которой не могут быть переданы в масштабе графической части

КАРТА-ПЛАН ТЕРРИТОРИИ

Схема границ земельных участков

Основной лист

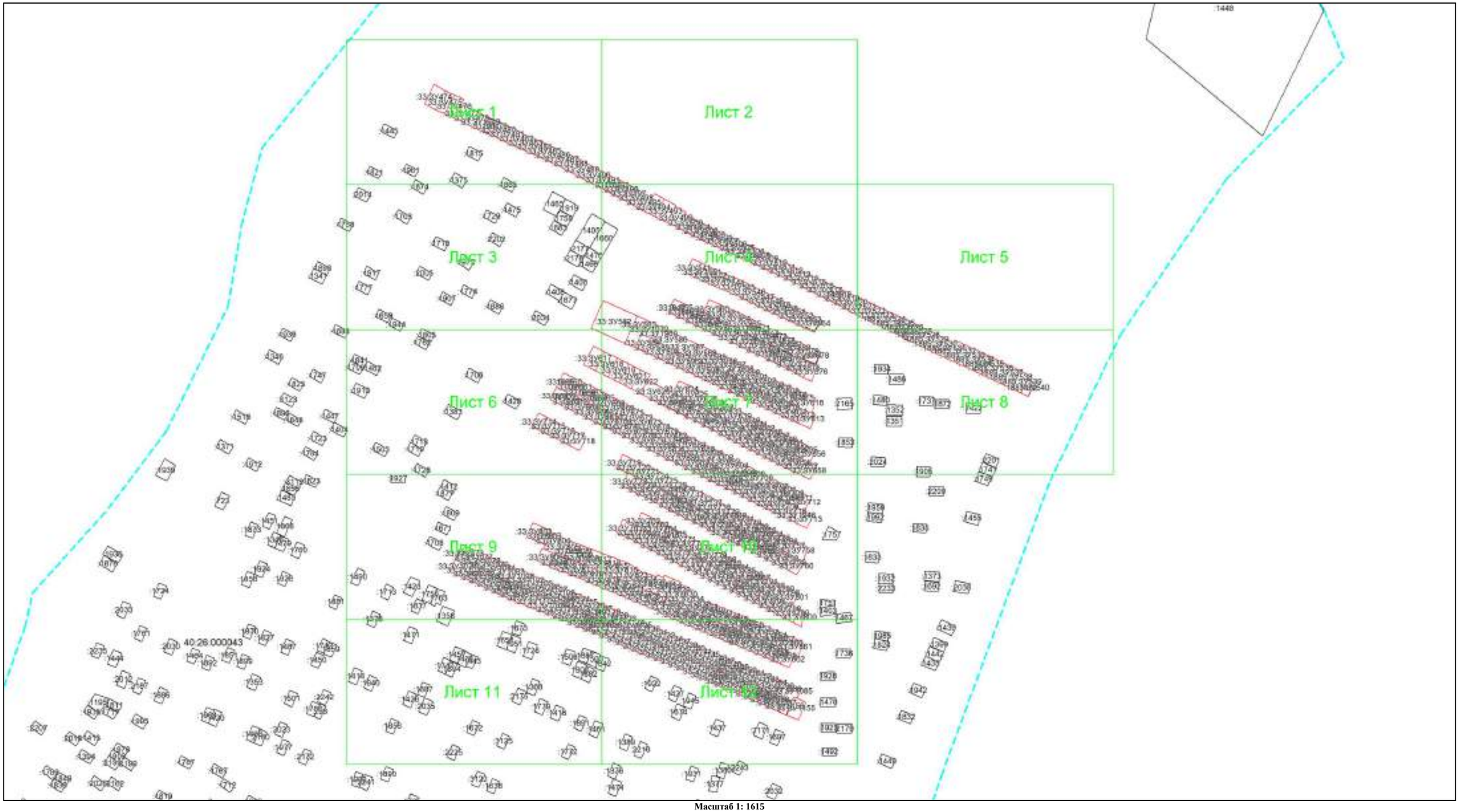

Масштаб 1: 1615

Условные обозначения:

– область выносного листа,

23 – номер выносного листа.

Остальные обозначения приведены на отдельной странице в конце раздела.

КАРТА-ПЛАН ТЕРРИТОРИИ

Схема границ земельных участков

Выносной лист №1

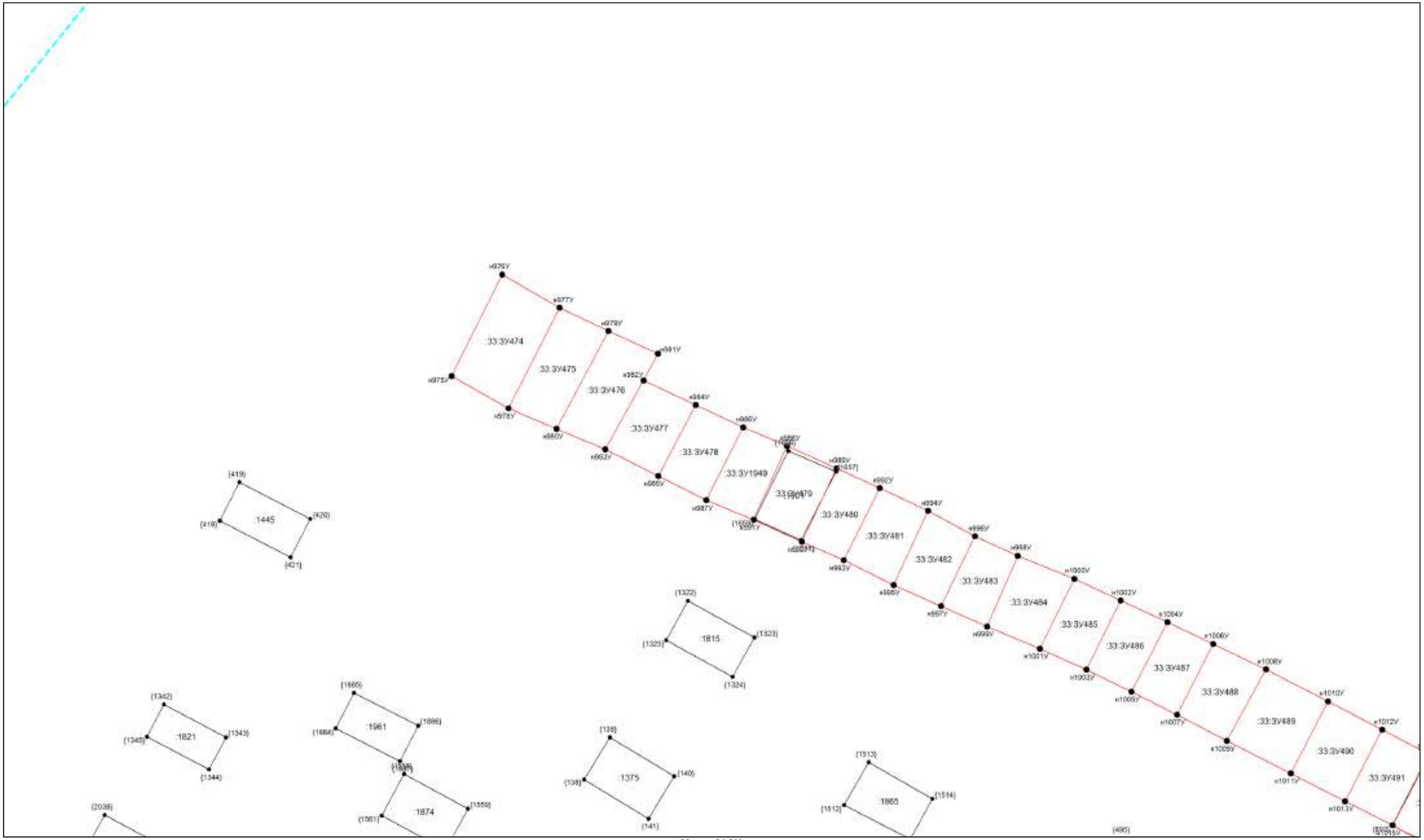

Масштаб 1:300

Условные обозначения приведены на отдельной странице в конце раздела.

КАРТА-ПЛАН ТЕРРИТОРИИ

Схема границ земельных участков

Выносной лист №2

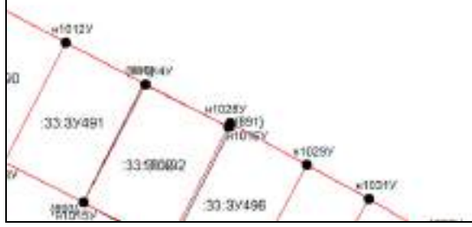

Масштаб 1:300

Условные обозначения приведены на отдельной странице в конце раздела.

КАРТА-ПЛАН ТЕРРИТОРИИ

Схема границ земельных участков

Выносной лист №3

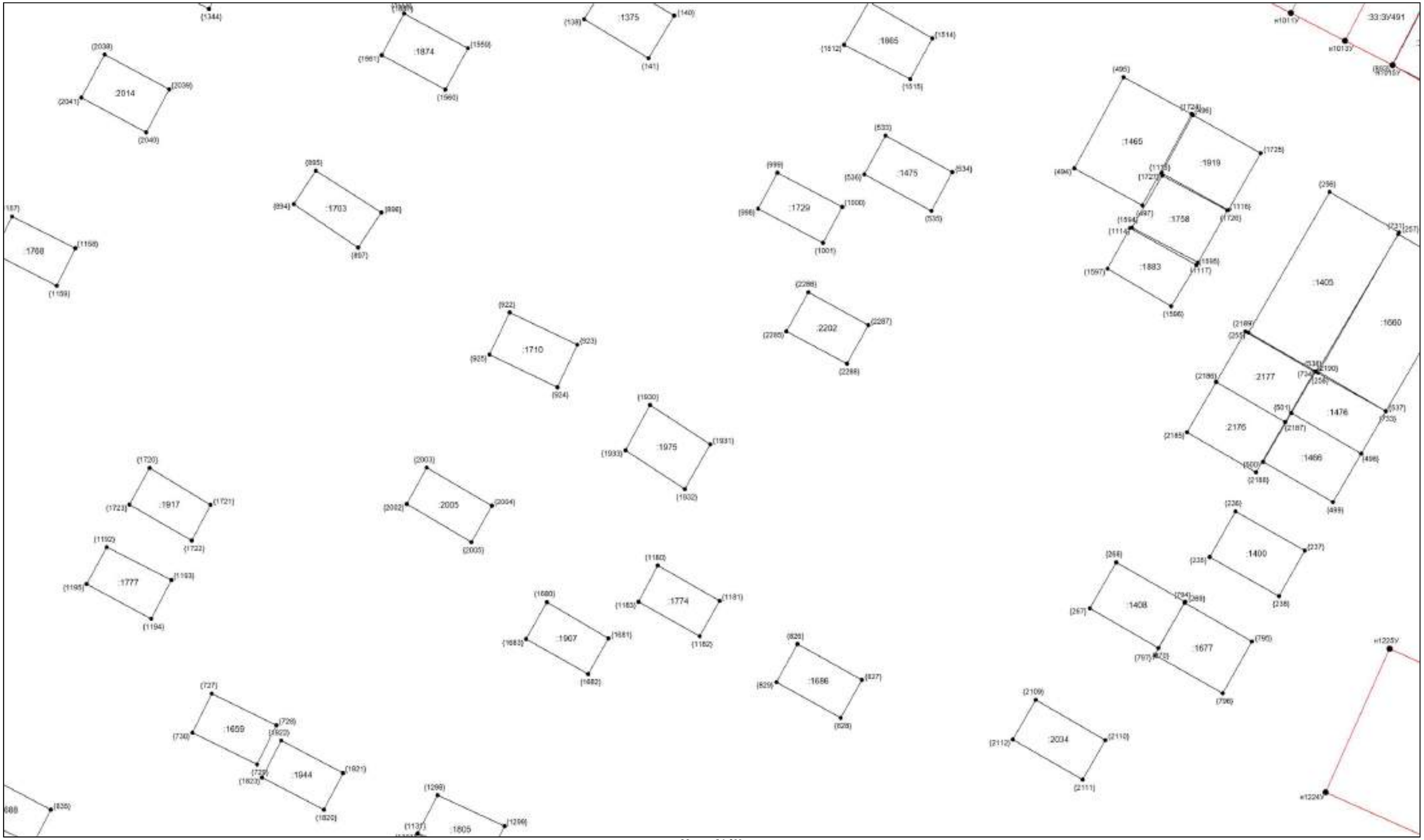

Масштаб 1:300

Условные обозначения приведены на отдельной странице в конце раздела.

КАРТА-ПЛАН ТЕРРИТОРИИ

Схема границ земельных участков

Выносной лист №4

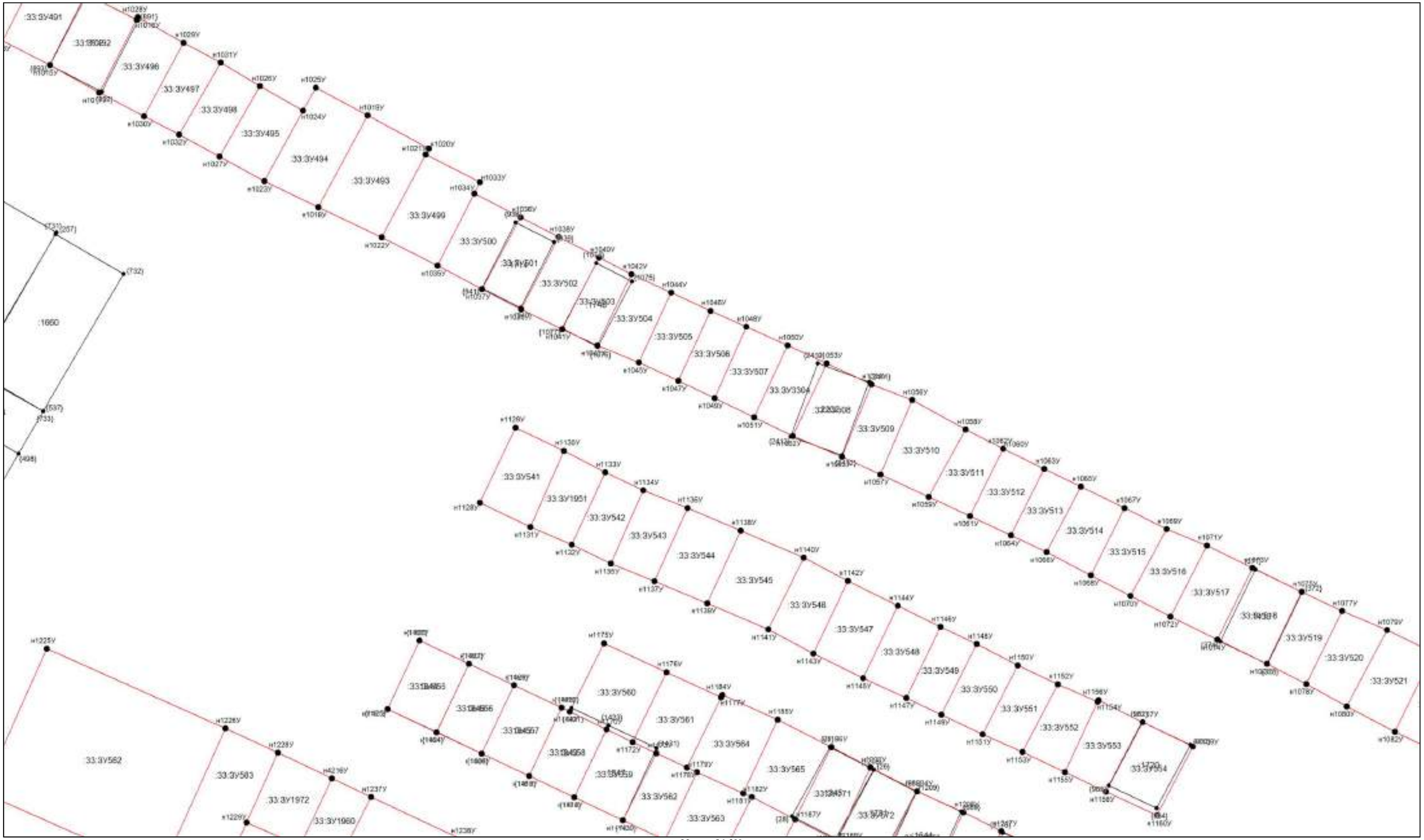

Масштаб 1:300

Условные обозначения приведены на отдельной странице в конце раздела.

КАРТА-ПЛАН ТЕРРИТОРИИ

Схема границ земельных участков

Выносной лист №5

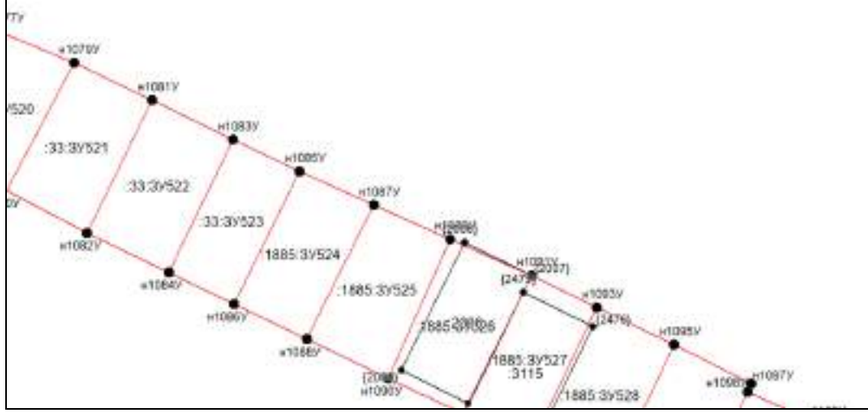

Масштаб 1:300

Условные обозначения приведены на отдельной странице в конце раздела.

КАРТА-ПЛАН ТЕРРИТОРИИ

Схема границ земельных участков

Выносной лист №6

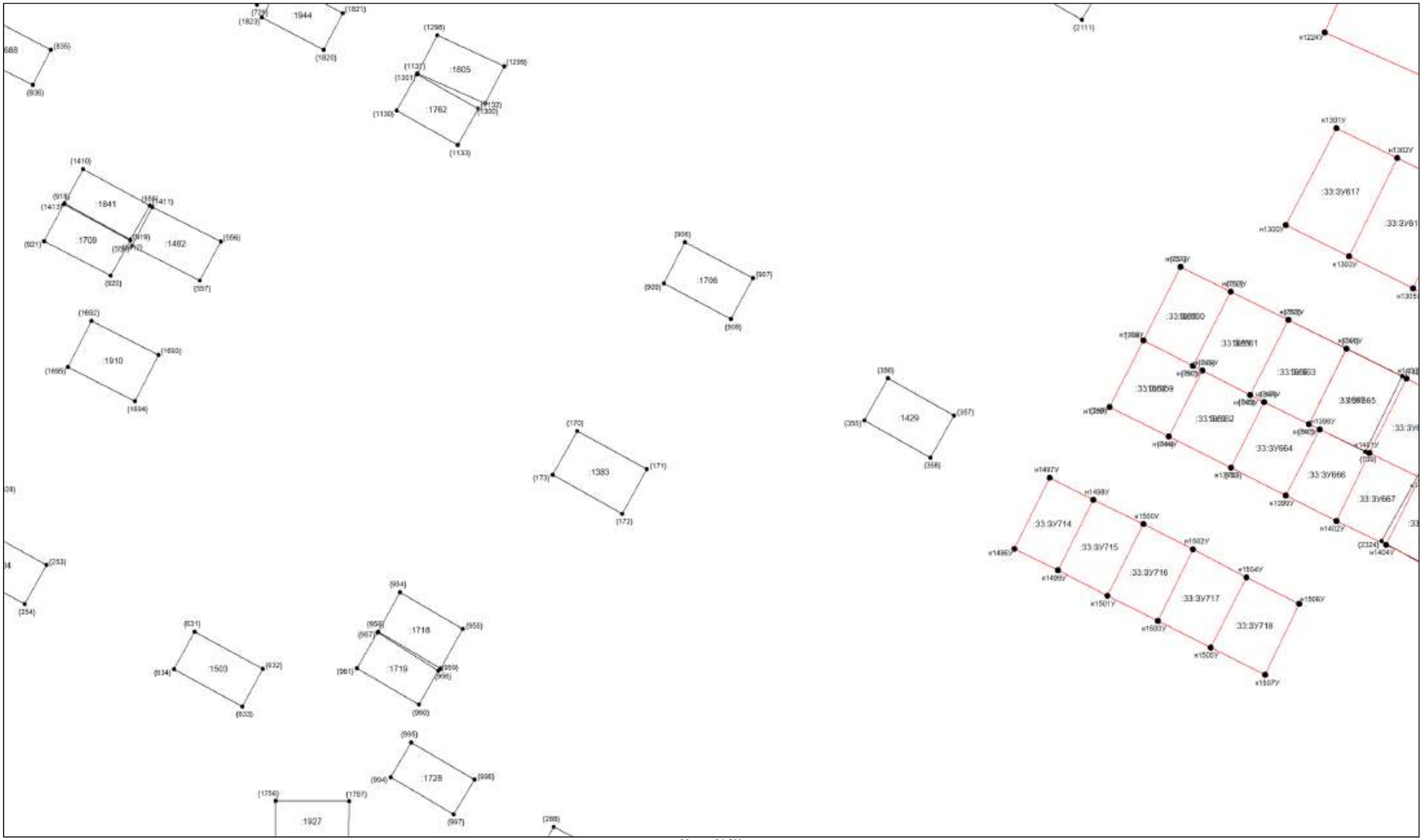

Масштаб 1:300

Условные обозначения приведены на отдельной странице в конце раздела.

КАРТА-ПЛАН ТЕРРИТОРИИ

Схема границ земельных участков

Выносной лист №7

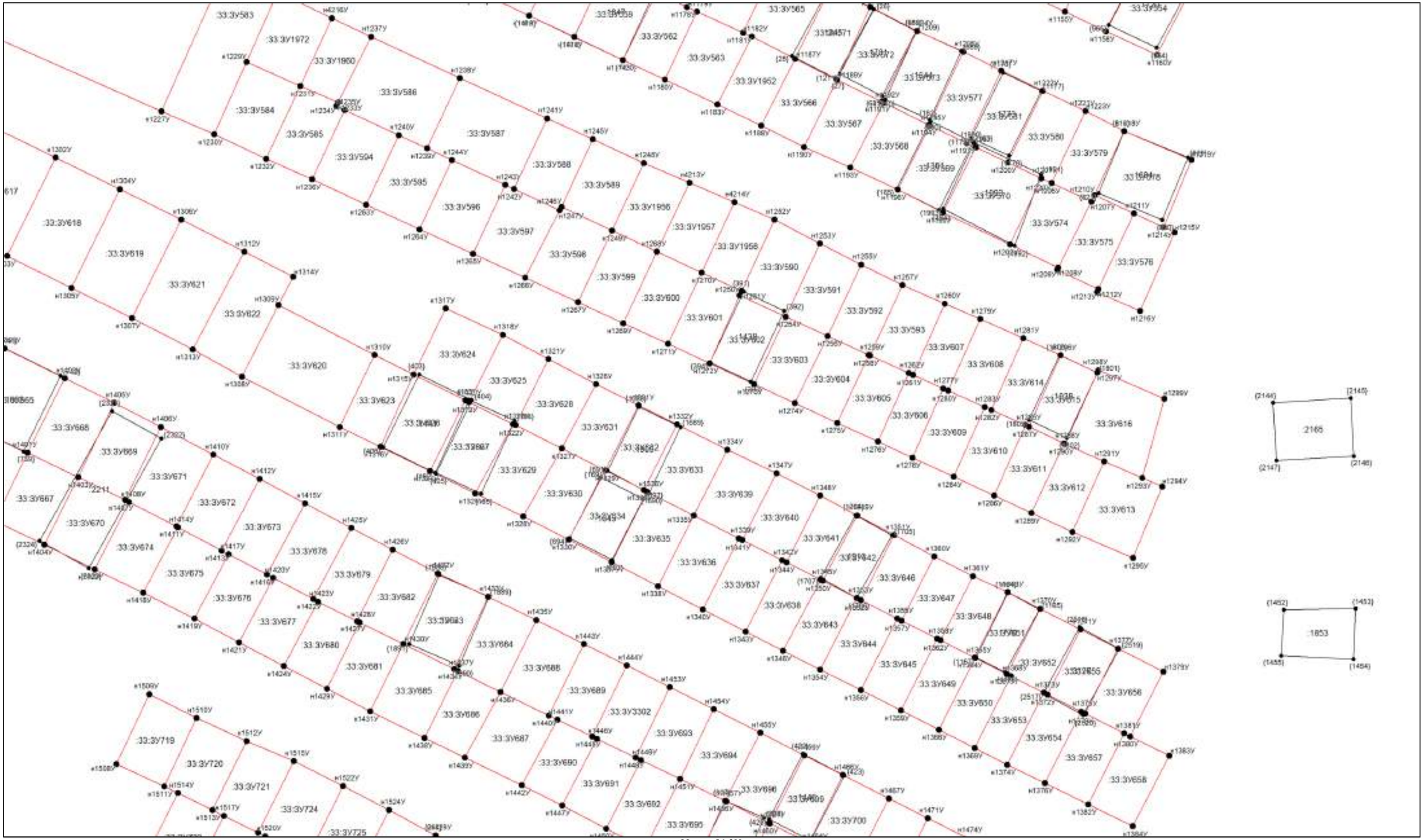

Масштаб 1:300

Условные обозначения приведены на отдельной странице в конце раздела.

КАРТА-ПЛАН ТЕРРИТОРИИ

Схема границ земельных участков

Выносной лист №8

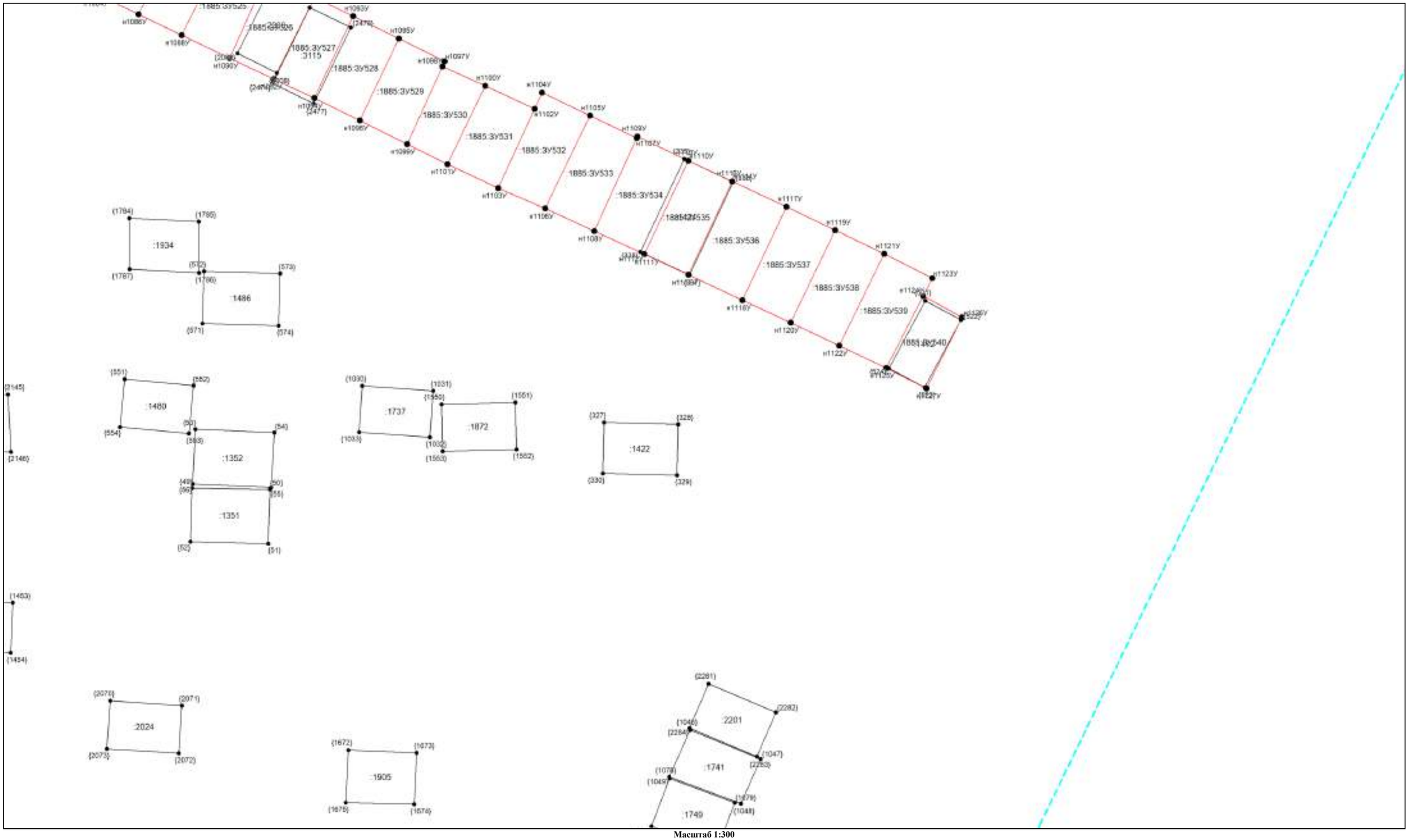

Масштаб 1:300

Условные обозначения приведены на отдельной странице в конце раздела.

КАРТА-ПЛАН ТЕРРИТОРИИ

Схема границ земельных участков

Выносной лист №9

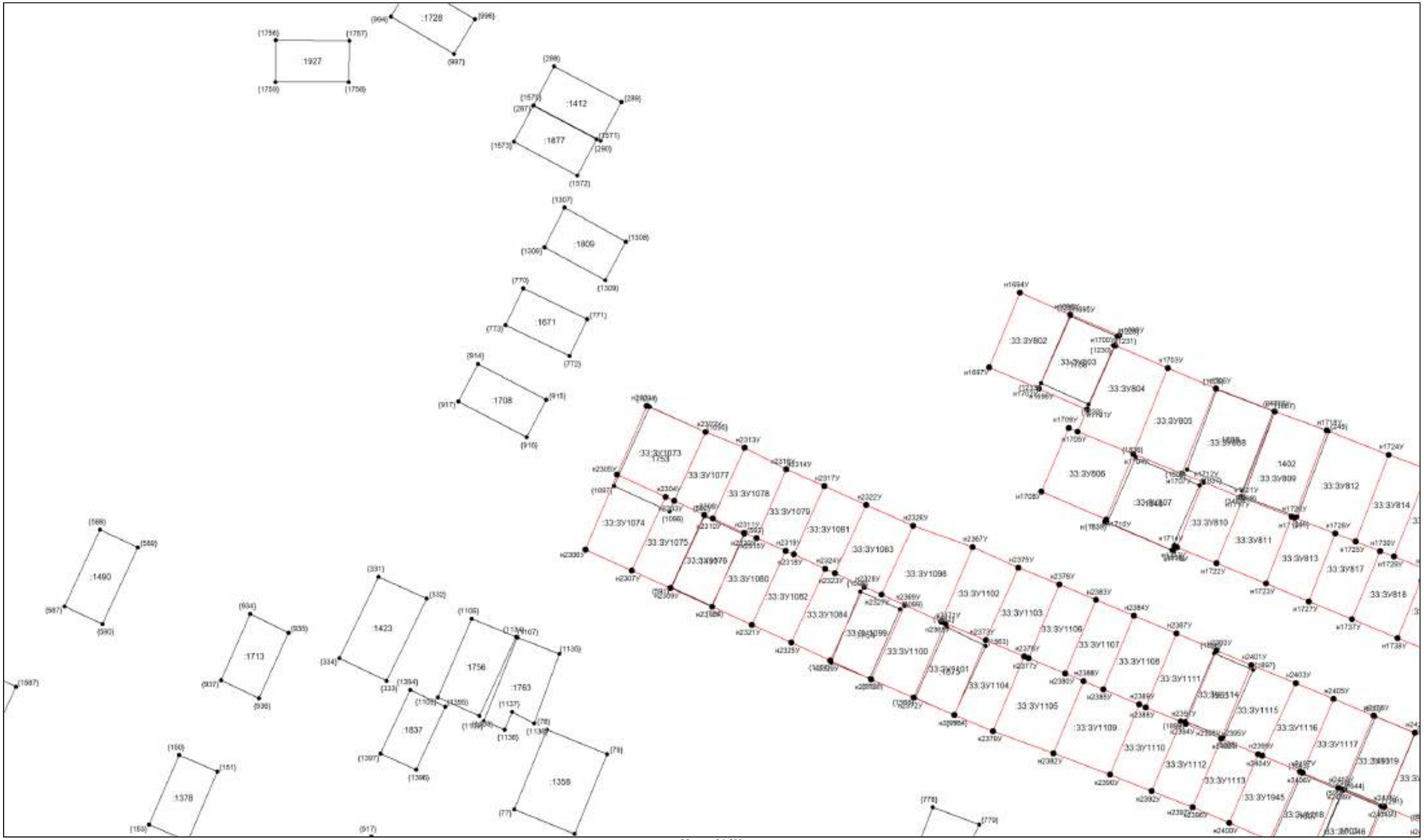

Масштаб 1:300

Условные обозначения приведены на отдельной странице в конце раздела.

КАРТА-ПЛАН ТЕРРИТОРИИ

Схема границ земельных участков

Выносной лист №10



Масштаб 1:300

Условные обозначения приведены на отдельной странице в конце раздела.

КАРТА-ПЛАН ТЕРРИТОРИИ

Схема границ земельных участков

Выносной лист №11

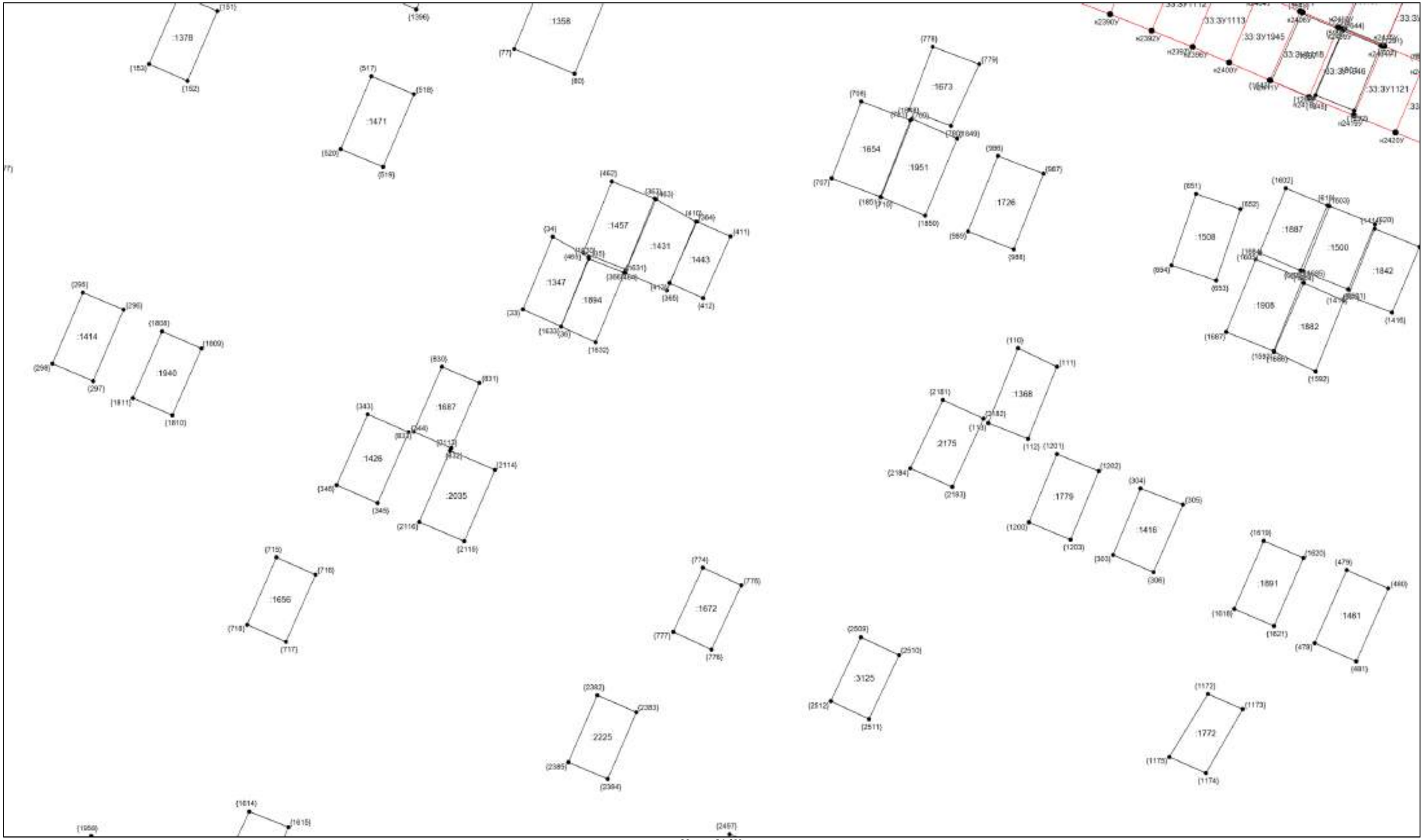

Масштаб 1:300

Условные обозначения приведены на отдельной странице в конце раздела.

КАРТА-ПЛАН ТЕРРИТОРИИ

Схема границ земельных участков

Выносной лист №12

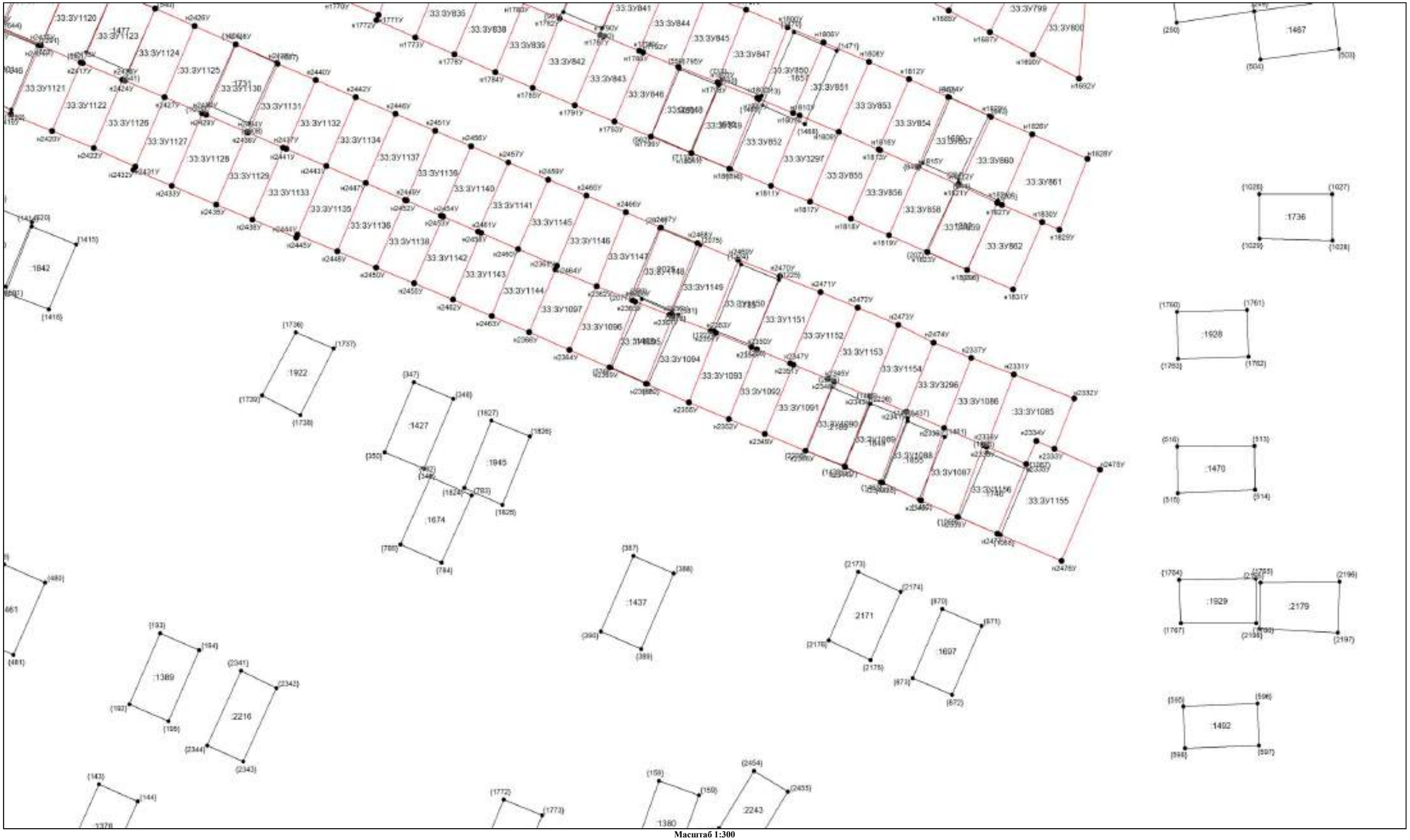
33:ЗУ1120
33:ЗУ1123
33:ЗУ1124
33:ЗУ1125
33:ЗУ1121
33:ЗУ1122
33:ЗУ1126
33:ЗУ1127
33:ЗУ1128
33:ЗУ1129
33:ЗУ1130
33:ЗУ1131
33:ЗУ1132
33:ЗУ1133
33:ЗУ1134
33:ЗУ1135
33:ЗУ1136
33:ЗУ1137
33:ЗУ1138
33:ЗУ1140
33:ЗУ1141
33:ЗУ1142
33:ЗУ1143
33:ЗУ1144
33:ЗУ1145
33:ЗУ1146
33:ЗУ1147
33:ЗУ1148
33:ЗУ1149
33:ЗУ1150
33:ЗУ1151
33:ЗУ1152
33:ЗУ1153
33:ЗУ1154
33:ЗУ1155
33:ЗУ1097
33:ЗУ1096
33:ЗУ1094
33:ЗУ1093
33:ЗУ1092
33:ЗУ1091
33:ЗУ1090
33:ЗУ1089
33:ЗУ1088
33:ЗУ1087
33:ЗУ1086
33:ЗУ1085
33:ЗУ835
33:ЗУ838
33:ЗУ839
33:ЗУ842
33:ЗУ843
33:ЗУ841
33:ЗУ844
33:ЗУ845
33:ЗУ846
33:ЗУ847
33:ЗУ850
33:ЗУ851
33:ЗУ852
33:ЗУ853
33:ЗУ854
33:ЗУ855
33:ЗУ856
33:ЗУ858
33:ЗУ860
33:ЗУ861
33:ЗУ862
33:ЗУ799
33:ЗУ800
1842
1922
1427
1945
1674
1437
2171
1697
1389
2216
1378
1380
2243
1736
1628
1457
1470
1929
2179
1492
1477
1731
1657
1680
1651
1471
1468
1481
1482
1483
1484
1485
1486
1487
1488
1489
1490
1491
1492
1493
1494
1495
1496
1497
1498
1499
1500
1501
1502
1503
1504
1505
1506
1507
1508
1509
1510
1511
1512
1513
1514
1515
1516
1517
1518
1519
1520
1521
1522
1523
1524
1525
1526
1527
1528
1529
1530
1531
1532
1533
1534
1535
1536
1537
1538
1539
1540
1541
1542
1543
1544
1545
1546
1547
1548
1549
1550
1551
1552
1553
1554
1555
1556
1557
1558
1559
1560
1561
1562
1563
1564
1565
1566
1567
1568
1569
1570
1571
1572
1573
1574
1575
1576
1577
1578
1579
1580
1581
1582
1583
1584
1585
1586
1587
1588
1589
1590
1591
1592
1593
1594
1595
1596
1597
1598
1599
1600
1601
1602
1603
1604
1605
1606
1607
1608
1609
1610
1611
1612
1613
1614
1615
1616
1617
1618
1619
1620
1621
1622
1623
1624
1625
1626
1627
1628
1629
1630
1631
1632
1633
1634
1635
1636
1637
1638
1639
1640
1641
1642
1643
1644
1645
1646
1647
1648
1649
1650
1651
1652
1653
1654
1655
1656
1657
1658
1659
1660
1661
1662
1663
1664
1665
1666
1667
1668
1669
1670
1671
1672
1673
1674
1675
1676
1677
1678
1679
1680
1681
1682
1683
1684
1685
1686
1687
1688
1689
1690
1691
1692
1693
1694
1695
1696
1697
1698
1699
1700
1701
1702
1703
1704
1705
1706
1707
1708
1709
1710
1711
1712
1713
1714
1715
1716
1717
1718
1719
1720
1721
1722
1723
1724
1725
1726
1727
1728
1729
1730
1731
1732
1733
1734
1735
1736
1737
1738
1739
1740
1741
1742
1743
1744
1745
1746
1747
1748
1749
1750
1751
1752
1753
1754
1755
1756
1757
1758
1759
1760
1761
1762
1763
1764
1765
1766
1767
1768
1769
1770
1771
1772
1773
1774
1775
1776
1777
1778
1779
1780
1781
1782
1783
1784
1785
1786
1787
1788
1789
1790
1791
1792
1793
1794
1795
1796
1797
1798
1799
1800
1801
1802
1803
1804
1805
1806
1807
1808
1809
1810
1811
1812
1813
1814
1815
1816
1817
1818
1819
1820
1821
1822
1823
1824
1825
1826
1827
1828
1829
1830
1831
1832
1833
1834
1835
1836
1837
1838
1839
1840
1841
1842
1843
1844
1845
1846
1847
1848
1849
1850
1851
1852
1853
1854
1855
1856
1857
1858
1859
1860
1861
1862
1863
1864
1865
1866
1867
1868
1869
1870
1871
1872
1873
1874
1875
1876
1877
1878
1879
1880
1881
1882
1883
1884
1885
1886
1887
1888
1889
1890
1891
1892
1893
1894
1895
1896
1897
1898
1899
1900
1901
1902
1903
1904
1905
1906
1907
1908
1909
1910
1911
1912
1913
1914
1915
1916
1917
1918
1919
1920
1921
1922
1923
1924
1925
1926
1927
1928
1929
1930
1931
1932
1933
1934
1935
1936
1937
1938
1939
1940
1941
1942
1943
1944
1945
1946
1947
1948
1949
1950
1951
1952
1953
1954
1955
1956
1957
1958
1959
1960
1961
1962
1963
1964
1965
1966
1967
1968
1969
1970
1971
1972
1973
1974
1975
1976
1977
1978
1979
1980
1981
1982
1983
1984
1985
1986
1987
1988
1989
1990
1991
1992
1993
1994
1995
1996
1997
1998
1999
2000
2001
2002
2003
2004
2005
2006
2007
2008
2009
2010
2011
2012
2013
2014
2015
2016
2017
2018
2019
2020
2021
2022
2023
2024
2025
2026
2027
2028
2029
2030
2031
2032
2033
2034
2035
2036
2037
2038
2039
2040
2041
2042
2043
2044
2045
2046
2047
2048
2049
2050
2051
2052
2053
2054
2055
2056
2057
2058
2059
2060
2061
2062
2063
2064
2065
2066
2067
2068
2069
2070
2071
2072
2073
2074
2075
2076
2077
2078
2079
2080
2081
2082
2083
2084
2085
2086
2087
2088
2089
2090
2091
2092
2093
2094
2095
2096
2097
2098
2099
2100
2101
2102
2103
2104
2105
2106
2107
2108
2109
2110
2111
2112
2113
2114
2115
2116
2117
2118
2119
2120
2121
2122
2123
2124
2125
2126
2127
2128
2129
2130
2131
2132
2133
2134
2135
2136
2137
2138
2139
2140
2141
2142
2143
2144
2145
2146
2147
2148
2149
2150
2151
2152
2153
2154
2155
2156
2157
2158
2159
2160
2161
2162
2163
2164
2165
2166
2167
2168
2169
2170
2171
2172
2173
2174
2175
2176
2177
2178
2179
2180
2181
2182
2183
2184
2185
2186
2187
2188
2189
2190
2191
2192
2193
2194
2195
2196
2197
2198
2199
2200
2201
2202
2203
2204
2205
2206
2207
2208
2209
2210
2211
2212
2213
2214
2215
2216
2217
2218
2219
2220
2221
2222
2223
2224
2225
2226
2227
2228
2229
2230
2231
2232
2233
2234
2235
2236
2237
2238
2239
2240
2241
2242
2243
2244
2245
2246
2247
2248
2249
2250
2251
2252
2253
2254
2255
2256
2257
2258
2259
2260
2261
2262
2263
2264
2265
2266
2267
2268
2269
2270
2271
2272
2273
2274
2275
2276
2277
2278
2279
2280
2281
2282
2283
2284
2285
2286
2287
2288
2289
2290
2291
2292
2293
2294
2295
2296
2297
2298
2299
2300
2301
2302
2303
2304
2305
2306
2307
2308
2309
2310
2311
2312
2313
2314
2315
2316
2317
2318
2319
2320
2321
2322
2323
2324
2325
2326
2327
2328
2329
2330
2331
2332
2333
2334
2335
2336
2337
2338
2339
2340
2341
2342
2343
2344
2345
2346
2347
2348
2349
2350
2351
2352
2353
2354
2355
2356
2357
2358
2359
2360
2361
2362
2363
2364
2365
2366
2367
2368
2369
2370
2371
2372
2373
2374
2375
2376
2377
2378
2379
2380
2381
2382
2383
2384
2385
2386
2387
2388
2389
2390
2391
2392
2393
2394
2395
2396
2397
2398
2399
2400
2401
2402
2403
2404
2405
2406
2407
2408
2409
2410
2411
2412
2413
2414
2415
2416
2417
2418
2419
2420
2421
2422
2423
2424
2425
2426
2427
2428
2429
2430
2431
2432
2433
2434
2435
2436
2437
2438
2439
2440
2441
2442
2443
2444
2445
2446
2447
2448
2449
2450
2451
2452
2453
2454
2455
2456
2457
2458
2459
2460
2461
2462
2463
2464
2465
2466
2467
2468
2469
2470
2471
2472
2473
2474
2475
2476
2477
2478
2479
2480
2481
2482
2483
2484
2485
2486
2487
2488
2489
2490
2491
2492
2493
2494
2495
2496
2497
2498
2499
2500
2501
2502
2503
2504
2505
2506
2507
2508
2509
2510
2511
2512
2513
2514
2515
2516
2517
2518
2519
2520
2521
2522
2523
2524
2525
2526
2527
2528
2529
2530
2531
2532
2533
2534
2535
2536
2537
2538
2539
2540
2541
2542
2543
2544
2545
2546
2547
2548
2549
2550
2551
2552
2553
2554
2555
2556
2557
2558
2559
2560
2561
2562
2563
2564
2565
2566
2567
2568
2569
2570
2571
2572
2573
2574
2575
2576
2577
2578
2579
2580
2581
2582
2583
2584
2585
2586
2587
2588
2589
2590
2591
2592
2593
2594
2595
2596
2597
2598
2599
2600
2601
2602
2603
2604
2605
2606
2607
2608
2609
2610
2611
2612
2613
2614
2615
2616
2617
2618
2619
2620
2621
2622
2623
2624
2625
2626
2627
2628
2629
2630
2631
2632
2633
2634
2635
2636
2637
2638
2639
2640
2641
2642
2643
2644
2645
2646
2647
2648
2649
2650
2651
2652
2653
2654
2655
2656
2657
2658
2659
2660
2661
2662
2663
2664
2665
2666
2667
2668
2669
2670
2671
2672
2673
2674
2675
2676
2677
2678
2679
2680
2681
2682
2683
2684
2685
2686
2687
2688
2689
2690
2691
2692
2693
2694
2695
2696
2697
2698
2699
2700
2701
2702
2703
2704
2705
2706
2707
2708
2709
2710
2711
2712
2713
2714
2715
2716
2717
2718
2719
2720
2721
2722
2723
2724
2725
2726
2727
2728
2729
2730
2731
2732
2733
2734
2735
2736
2737
2738
2739
2740
2741
2742
2743
2744
2745
2746
2747
2748
2749
2750
2751
2752
2753
2754
2755
2756
2757
2758
2759
2760
2761
2762
2763
2764
2765
2766
2767
2768
2769
2770
2771
2772
2773
2774
2775
2776
2777
2778
2779
2780
2781
2782
2783
2784
2785
2786
2787
2788
2789
2790
2791
2792
2793
2794
2795
2796
2797
2798
2799
2800
2801
2802
2803
2804
2805
2806
2807
2808
2809
2810
2811
2812
2813
2814
2815
2816
2817
2818
2819
2820
2821
2822
2823
2824
2825
2826
2827
2828
2829
2830
2831
2832
2833
2834
2835
2836
2837
2838
2839
2840
2841
2842
2843
2844
2845
2846
2847
2848
2849
2850
2851
2852
2853
2854
2855
2856
2857
2858
2859
2860
2861
2862
2863
2864
2865
2866
2867
2868
2869
2870
2871
2872
2873
2874
2875
2876
2877
2878
2879
2880
2881
2882
2883
2884
2885
2886
2887
2888
2889
2890
2891
2892
2893
2894
2895
2896
2897
2898
2899
2900
2901
2902
2903
2904
2905
2906
2907
2908
2909
2910
2911
2912
2913
2914
2915
2916
2917
2918
2919
2920
2921
2922
2923
2924
2925
2926
2927
2928
2929
2930
2931
2932
2933
2934
2935
2936
2937
2938
2939
2940
2941
2942
2943
2944
2945
2946
2947
2948
2949
2950
2951
2952
2953
2954
2955
2956
2957
2958
2959
2960
2961
2962
2963
2964
2965
2966
2967
2968
2969
2970
2971
2972
2973
2974
2975
2976
2977
2978
2979
2980
2981
2982
2983
2984
2985
2986
2987
2988
2989
2990
2991
2992
2993
2994
2995
2996
2997
2998
2999
3000
3001
3002
3003
3004
3005
3006
3007
3008
3009
3010
3011
3012
3013
3014
3015
3016
3017
3018
3019
3020
3021
3022
3023
3024
3025
3026
3027
3028
3029
3030
3031
3032
3033
3034
3035
3036
3037
3038
3039
3040
3041
3042
3043
3044
3045
3046
3047
3048
3049
3050
3051
3052
3053
3054
3055
3056
3057
3058
3059
3060
3061
3062
3063
3064
3065
3066
3067
3068
3069
3070
3071
3072
3073
3074
3075
3076
3077
3078
3079
3080
3081
3082
3083
3084
3085
3086
3087
3088
3089
3090
3091
3092
3093
3094
3095
3096
3097
3098
3099
3100
3101
3102
3103
3104
3105
3106
3107
3108
3109
3110
3111
3112
3113
3114
3115
3116
3117
3118
3119
3120
3121
3122
3123
3124
3125
3126
3127
3128
3129
3130
3131
3132
3133
3134
3135
3136
3137
3138
3139
3140
3141
3142
3143
3144
3145
3146
3147
3148
3149
3150
3151
3152
3153
3154
3155
3156
3157
3158
3159
3160
3161
3162
3163
3164
3165
3166
3167
3168
3169
3170
3171
3172
3173
3174
3175
3176
3177
3178
3179
3180
3181
3182
3183
3184
3185
3186
3187
3188
3189
3190
3191
3192
3193
3194
3195
3196
3197
3198
3199
3200
3201
3202
3203
3204
3205
3206
3207
3208
3209
3210
3211
3212
3213
3214
3215
3216
3217
3218
3219
3220
3221
3222
3223
3224
3225
3226
3227
3228
3229
3230
3231
3232
3233
3234
3235
3236
3237
3238
3239
3240
3241
3242
3243
3244
3245
3246
3247
3248
3249
3250
3251
3252
3253
3254
3255
3256
3257
3258
3259
3260
3261
3262
3263
3264
3265
3266
3267
3268
3269
3270
3271
3272
3273
3274
3275
3276
3277
3278
3279
3280
3281
3282
3283
3284
3285
3286
3287
3288
3289
3290
3291
3292
3293
3294
3295
3296
3297
3298
3299
3300
3301
3302
3303
3304
3305
3306
3307
3308
3309
3310
3311
3312
3313
3314
3315
3316
3317
3318
3319
3320
3321
3322
3323
3324
3325
3326
3327
3328
3329
3330
3331
3332
3333
3334
3335
3336
3337
3338
3339
3340
3341
3342
3343
3344
3345
3346
3347
3348
3349
3350
3351
3352
3353
3354
3355
3356
3357
3358
3359
3360
3361
3362
3363
3364
3365
3366
3367
3368
3369
3370
3371
3372
3373
3374
3375
3376
3377
3378
3379
3380
3381
3382
3383
3384
3385
3386
3387
3388
3389
3390
3391
3392
3393
3394
3395
3396
3397
3398
3399
3400
3401
3402
3403
3404
3405
3406
3407
3408
3409
3410
3411
3412
3413
3414
3415
3416
3417
3418
3419
3420
3421
3422
3423
3424
3425
3426
3427
3428
3429
3430
3431
3432
3433
3434
3435
3436
3437
3438
3439
3440
3441
3442
3443
3444
3445
3446
3447
3448
3449
3450
3451
3452
3453
3454
3455
3456
3457
3458
3459
3460
3461
3462
3463
3464
3465
3466
3467
3468
3469
3470
3471
3472
3473
3474
3475
3476
3477
3478
3479
3480
3481
3482
3483
3484
3485
3486
3487
3488
3489
3490
3491
3492
3493
3494
3495
3496
3497
3498
3499
3500
3501
3502
3503
3504
3505
3506
3507
3508
3509
3510
3511
3512
3513
3514
3515
3516
3517
3518
3519
3520
3521
3522
3523
3524
3525
3526
3527
3528
3529
3530
3531
3532
3533
3534
3535
3536
3537
3538
3539
3540
3541
3542
3543
3544
3545
3546
3547
3548
3549
3550
3551
3552
3553
3554
3555
3556
3557
3558
3559
3560
3561
3562
3563
3564
3565
3566
3567
3568
3569
3570
3571
3572
3573
3574
3575
3576
3577
3578
3579
3580
3581
3582
3583
3584
3585
3586
3587
3588
3589
3590
3591
3592
3593
3594
3595
3596
3597
3598
3599
3600
3601
3602
3603
3604
3605
3606
3607
3608
3609
3610
3611
3612
3613
3614
3615
3616
3617
3618
3619
3620
3621
3622
3623
3624
3625
3626
3627
3628
3629
3630
3631
3632
3633
3634
3635
3636
3637
3638
3639
3640
3641
3642
3643
3644
3645
3646
3647
3648
3649
3650
3651
3652
3653
3654
3655
3656
3657
3658
3659
3660
3661
3662
3663
3664
3665
3666
3667
3668
3669
3670
3671
3672
3673
3674
3675
3676
3677
3678
3679
3680
3681
3682
3683
3684
3685
3686
3687
3688
3689
3690
3691
3692
3693
3694
3695
3696
3697
3698
3699
3700
3701
3702
3703
3704
3705
3706
3707
3708
3709
3710
3711
3712
3713
3714
3715
3716
3717
3718
3719
3720
3721
3722
3723
3724
3725
3726
3727
3728
3729
3730
3731
3732
3733
3734
3735
3736
3737
3738
3739
3740
3741
3742
3743
3744
3745
3746
3747
3748
3749
3750
3751
3752
3753
3754
3755
3756
3757
3758
3759
3760
3761
3762
3763
3764
3765
3766
3767
3768
3769
3770
3771
3772
3773
3774
3775
3776
3777
3778
3779
3780
3781
3782
3783
3784
3785
3786
3787
3788
3789
3790
3791
3792
3793
3794
3795
3796
3797
3798
3799
3800
3801
3802
3803
3804
3805
3806
3807
3808
3809
3810
3811
3812
3813
3814
3815
3816
3817
3818
3819
3820
3821
3822
3823
3824
3825
3826
3827
3828
3829
3830
3831
3832
3833
3834
3835
3836
3837
3838
3839
3840
3841
3842
3843
3844
3845
3846
3847
3848
3849
3850
3851
3852
3853
3854
3855
3856
3857
3858
3859
3860
3861
3862
3863
3864
3865
3866
3867
3868
3869
3870
3871
3872
3873
3874
3875
3876
3877
3878
3879
3880
3881
3882
3883
3884
3885
3886
3887
3888
3889
3890
3891
3892
3893
3894
3895
3896
3897
3898
3899
3900
3901
3902
3903
3904
3905
3906
3907
3908
3909
3910
3911
3912
3913
3914
3915
3916
3917
3918
3919
3920
3921
3922
3923
3924
3925
3926
3927
3928
3929
3930
3931
3932
3933
3934
3935
3936
3937
3938
3939
3940
3941
3942
3943
3944
3945
3946
3947
3948
3949
3950
3951
3952
3953
3954
3955
3956
3957
3958
3959
3960
3961
3962
3963
3964
3965
3966
3967
3968
3969
3970
3971
3972
3973
3974
3975
3976
3977
3978
3979
3980
3981
3982
3983
3984
3985
3986
3987
3988
3989
3990
3991
3992
3993
3994
3995
3996
3997
3998
3999
4000
4001
4002
4003
4004
4005
4006
4007
4008
4009
4010
4011
4012
4013
4014
4015
4016
4017
4018
4019
4020
4021
4022
4023
4024
4025
4026
4027
4028
4029
4030
4031
4032
4033
4034
4035
4036
4037
4038
4039
4040
4041
4042
4043
4044
4045
4046
4047
4048
4049
4050
4051
4052
4053
4054
4055
4056
4057
4058
4059
4060
4061
4062
4063
4064
4065
4066
4067
4068
4069
4070
4071
4072
4073
4074
4075
4076
4077
4078
4079
4080
4081
4082
4083
4084
4085
4086
4087
4088
4089
4090
4091
4092
4093
4094
4095
4096
4097
4098
4099
4100
4101
4102
4103
4104
4105
4106
4107
4108
4109
4110
4111
4112
4113
4114
4115
4116
4117
4118
4119
4120
4121
4122
4123
4124
4125
4126
4127
4128
4129
4130
4131
4132
4133
4134
4135
4136
4137
4138
4139
4140
4141
4142
4143
4144
4145
4146
4147
4148
4149
4150
4151
4152
4153
4154
4155
4156
4157
4158
4159
4160
4161
4162
4163
4164
4165
4166
4167
4168
4169
4170
4171
4172
4173
4174
4175
4176
4177
4178
4179
4180
4181
4182
4183
4184
4185
4186
4187
4188
4189
4190
4191
4192
4193
4194
4195
4196
4197
4198
4199
4200
4201
4202
4203
4204
4205
4206
4207
4208
4209
4210
4211
4212
4213
4214
4215
4216
4217
4218
4219
4220
4221
4222
4223
4224
4225
4226
4227
4228
4229
4230
4231
4232
4233
4234
4235
4236
4237
4238
4239
4240
4241
4242
4243
4244
4245
4246
4247
4248
4249
4250
4251
4252
4253
4254
4255
4256
4257
4258
4259
4260
4261
4262
4263
4264
4265
4266
4267
4268
4269
4270
4271
4272
4273
4274
4275
4276
4277
4278
4279
4280
4281
4282
4283
4284
4285
4286
4287
4288
4289
4290
4291
4292
4293
4294
4295
4296
4297
4298
4299
4300
4301
4302
4303
4304
4305
4306
4307
4308
4309
4310
4311
4312
4313
4314
4315
4316
4317
4318
4319
4320
4321
4322
4323
4324
4325
4326
4327
4328
4329
4330
4331
4332
4333
4334
4335
4336
4337
4338
4339
4340
4341
4342
4343
4344
4345
4346
4347
4348
4349
4350
4351
4352
4353
4354
4355
4356
4357
4358
4359
4360
4361
4362
4363
4364
4365
4366
4367
4368
4369
4370
4371
4372
4373
4374
4375
4376
4377
4378
4379
4380
4381
4382
4383
4384
4385
4386
4387
4388
4389
4390
4391
4392
4393
4394
4395
4396
4397
4398
4399
4400
4401
4402
4403
4404
4405
4406
4407
4408
4409
4410
4411
4412
4413
4414
4415
4416
4417
4418
4419
4420
4421
4422
4423
4424
4425
4426
4427
4428
4429
4430
4431
4432
4433
4434
4435
4436
4437
4438
4439
4440
4441
4442
4443
4444
4445
4446
4447
4448
4449
4450
4451
4452
4453
4454
4455
4456
4457
4458
4459
4460
4461
4462
4463
4464
4465
4466
4467
4468
4469
4470
4471
4472
4473
4474
4475
4476
4477
4478
4479
4480
4481
4482
4483
4484
4485
4486
4487
4488
4489
4490
4491
4492
4493
4494
4495
4496
4497
4498
4499
4500
4501
4502
4503
4504
4505
4506
4507
4508
4509
4510
4511
4512
4513
4514
4515
4516
4517
4518
4519
4520
4521
4522
4523
4524
4525
4526
4527
4528
4529
4530
4531
4532
4533
4534
4535
4536
4537
4538
4539
4540
4541
4542
4543
4544
4545
4546
4547
4548
4549
4550
4551
4552
4553
4554
4555
4556
4557
4558
4559
4560
4561
4562
4563
4564
4565
4566
4567
4568
4569
4570
4571
4572
4573
4574
4575
4576
4577
4578
4579
4580
4581
4582
4583
4584
4585
4586
4587
4588
4589
4590
4591
4592
4593
4594
4595
4596
4597
4598
4599
4600
4601
4602
4603
4604
4605
4606
4607
4608
4609
4610
4611
4612
4613
4614
4615
4616
4617
4618
4619
4620
4621
4622
4623
4624
4625
4626
4627
4628
4629
4630
4631
4632
4633
4634
4635
4636
4637
4638
4639
4640
4641
4642
4643
4644
4645
4646
4647
4648
4649
4650
4651
4652
4653
4654
4655
4656
4657
4658
4659
4660
4661
4662
4663
4664
4665
4666
4667
4668
4669
4670
4671
4672
4673
4674
4675
4676
4677
4678
4679
4680
4681
4682
4683
4684
4685
4686
4687
4688
4689
4690
4691
4692
4693
4694
4695
4696
4697
4698
4699
4700
4701
4702
4703
4704
4705
4706
4707
4708
4709
4710
4711
4712
4713
4714
4715
4716
4717
4718
4719
4720
4721
4722
4723
4724
4725
4726
4727
4728
4729
4730
4731
4732
4733
4734
4735
4736
4737
4738
4739
4740
4741
4742
4743
4744
4745
4746
4747
4748
4749
4750
4751
4752
4753
4754
4755
4756
4757
4758
4759
4760
4761
4762
4763
4764
4765
4766
4767
4768
4769
4770
4771
4772
4773
4774
4775
4776
4777
4778
4779
4780
4781
4782
4783
4784
4785
4786
4787
4788
4789
4790
4791
4792
4793
4794
4795
4796
4797
4798
4799
4800
4801
4802
4803
4804
4805
4806
4807
4808
4809
4810
4811
4812
4813
4814
4815
4816
4817
4818
4819
4820
4821
4822
4823
4824
4825
4826
4827
4828
4829
4830
4831
4832
4833
4834
4835
4836
4837
4838
4839
4840
4841
4842
4843
4844
4845
4846
4847
4848
4849
4850
4851
4852
4853
4854
4855
4856
4857
4858
4859
4860
4861
4862
4863
4864
4865
4866
4867
4868
4869
4870
4871
4872
4873
4874
4875
4876
4877
4878
4879
4880
4881
4882
4883
4884
4885
4886
4887
4888
4889
4890
4891
4892
4893
4894
4895
4896
4897
4898
4899
4900
4901
4902
4903
4904
4905
4906
4907
4908
4909
4910
4911
4912
4913
4914
4915
4916
4917
4918
4919
4920
4921
4922
4923
4924
4925
4926
4927
4928
4929
4930
4931
4932
4933
4934
4935
4936
4937
4938
4939
4940
4941
4942
4943
4944
4945
4946
4947
4948
4949
4950
4951
4952
4953
4954
4955
4956
4957
4958
4959
4960
4961
4962
4963
4964
4965
4966
4967
4968
4969
4970
4971
4972
4973
4974
4975
4976
4977
4978
4979
4980
4981
4982
4983
4984
4985
4986
4987
4988
4989
4990
4991
4992
4993
4994
4995
4996
4997
4998
4999
5000
5001
5002
5003
5004
5005
5006
5007
5008
5009
5010
5011
5012
5013
5014
5015
5016
5017
5018
5019
5020
5021
5022
5023
5024
5025
5026
5027
5028
5029
5030
5031
5032
5033
5034
5035
5036
5037
5038
5039
5040
5041
5042
5043
5044
5045
5046
5047
5048
5049
5050
5051
5052
5053
5054
5055
5056
5057
5058
5059
5060
5061
5062
5063
5064
5065
5066
5067
5068
5069
5070
5071
5072
5073
5074
5075
5076
5077
5078
5079
5080
5081
5082
5083
5084
5085
5086
5087
5088
5089
5090
5091
5092
5093
5094
5095
5096
5097
5098
5099
5100
5101
5102
5103
5104
5105
5106
5107
5108
5109
5110
5111
5112
5113
5114
5115
5116
5117
5118
5119
5120
5121
5122
5123
5124
5125
5126
5127
5128
5129
5130
5131
5132
5133
5134
5135
5136
5137
5138
5139
5140
5141
5142
5143
5144
5145
5146
5147
5148
5149
5150
5151
5152
5153
5154
5155
5156
5157
5158
5159
5160
5161
5162
5163
5164
5165
5166
5167
5168
5169
5170
5171
5172
5173
5174
5175
5176
5177
5178
5179
5180
5181
5182
5183
5184
5185
5186
5187
5188
5189
5190
5191
5192
5193
5194
5195
5196
5197
5198
5199
5200
5201
5202
5203
5204
5205
5206
5207
5208
5209
5210
5211
5212
5213
5214
5215
5216
5217
5218
5219
5220
5221
5222
5223
5224
5225
5226
5227
5228
5229
5230
5231
5232
5233
5234
5235
5236
5237
5238
5239
5240
5241
5242
5243
5244
5245
5246
5247
5248
5249
5250
5251
5252
5253
5254
5255
5256
5257
5258
5259
5260
5261
5262
5263
5264
5265
5266
5267
5268
5269
5270
5271
5272
5273
5274
5275
5276
5277
5278
5279
5280
5281
5282
5283
5284
5285
5286
5287
5288
5289
5290
5291
5292
5293
5294
5295
5296
5297
5298
5299
5300
5301
5302
5303
5304
5305
5306
5307
5308
5309
5310
5311
5312
5313
5314
5315
5316
5317
5318
5319
5320
5321
5322
5323
5324
5325
5326
5327
5328
5329
5330
5331
5332
5333
5334
5335
5336
5337
5338
5339
5340
5341
5342
5343
5344
5345
5346
5347
5348
5349
5350
5351
5352
5353
5354
5355
5356
5357
5358
5359
5360
5361
5362
5363
5364
5365
5366
5367
5368
5369
5370
5371
5372
5373
5374
5375
5376
5377
5378
5379
5380
5381
5382
5383
5384
5385
5386
5387
5388
5389
5390
5391
5392
5393
5394
5395
5396
5397
5398
5399
5400
5401
5402
5403
5404
5405
5406
5407
5408
5409
5410
5411
5412
5413
5414
5415
5416
5417
5418
5419
5420
5421
5422
5423
5424
5425
5426
5427
5428
5429
5430
5431
5432
5433
5434
5435
5436
5437
5438
5439
5440
5441
5442
5443
5444
5445
5446
5447
5448
5449
5450
5451
5452
5453
5454
5455
5456
5457
5458
5459
5460
5461
5462
5463
5464
5465
5466
5467
5468
5469
5470
5471
5472
5473
5474
5475
5476
5477
5478
5479
5480
5481
5482
5483
5484
5485
5486
5487
5488
5489
5490
5491
5492
5493
5494
5495
5496
5497
5498
5499
5500
5501
5502
5503
5504
5505
5506
5507
5508
5509
5510
5511
5512
5513
5514
5515
5516
5517
5518
5519
5520
5521
5522
5523
5524
5525
5526
5527
5528
5529
5530
5531
5532
5533
5534
5535
5536
5537
5538
5539
5540
5541
5542
5543
5544
5545
5546
5547
5548
5549
5550
5551
5552
5553
5554
5555
5556
5557
5558
5559
5560
5561
5562
5563
5564
5565
5566
5567
5568
5569
5570
5571
5572
5573
5574
5575
5576
5577
5578
5579
5580
5581
5582
5583
5584
5585
5586
5587
5588
5589
5590
5591
5592
5593
5594
5595
5596
5597
5598
5599
5600
5601
5602
5603
5604
5605
5606
5607
5608
5609
5610
5611
5612
5613
5614
5615
5616
5617
5618
5619
5620
5621
5622
5623
5624
5625
5626
5627
5628
5629
5630
5631
5632
5633
5634
5635
5636
5637
5638
5639
5640
5641
5642
5643
5644
5645
5646
5647
5648
5649
5650
5651
5652
5653
5654
5655
5656
5657
5658
5659
5660
5661
5662
5663
5664
5665
5666
5667
5668
5669
5670
5671
5672
5673
5674
5675
5676
5677
5678
5679
5680
5681
5682
5683
5684
5685
5686
5687
5688
5689
5690
5691
5692
5693
5694
5695
5696
5697
5698
5699
5700
5701
5702
5703
5704
5705
5706
5707
5708
5709
5710
5711
5712
5713
5714
5715
5716
5717
5718
5719
5720
5721
5722
5723
5724
5725
5726
5727
5728
5729
5730
5731
5732
5733
5734
5735
5736
5737
5738
5739
5740
5741
5742
5743
5744
5745
5746
5747
5748
5749
5750
5751
5752
5753
5754
5755
5756
5757
5758
5759
5760
5761
5762
5763
5764
5765
5766
5767
5768
5769
5770
5771
5772
5773
5774
5775
5776
5777
5778
5779
5780
5781
5782
5783
5784
5785
5786
5787
5788
5789
5790
5791
5792
5793
5794
5795
5796
5797
5798
5799
5800
5801
5802
5803
5804
5805
5806
5807
5808
5809
5810
5811
5812
5813
5814
5815
5816
5817
5818
5819
5820
5821
5822
5823
5824
5825
5826
5827
5828
5829
5830
5831
5832
5833
5834
5835
5836
5837
5838
5839
5840
5841
5842
5843
5844
5845
5846
5847
5848
5849
5850
5851
5852
5853
5854
5855
5856
5857
5858
5859
5860
5861
5862
5863
5864
5865
5866
5867
5868
5869
5870
5871
5872
5873
5874
5875
5876
5877
5878
5879
5880
5881
5882
5883
5884
5885
5886
5887
5888
5889
5890
5891
5892
5893
5894
5895
5896
5897
5898
5899
5900
5901
5902
5903
5904
5905
5906
5907
5908
5909
5910
5911
5912
5913
5914
5915
5916
5917
5918
5919
5920
5921
5922
5923
5924
5925
5926
5927
5928
5929
5930
5931
5932
5933
5934
5935
5936
5937
5938
5939
5940
5941
5942
5943
5944
5945
5946
5947
5948
5949
5950
5951
5952
5953
5954
5955
5956
5957
5958
5959
5960
5961
5962
5963
5964
5965
5966
5967
5968
5969
5970
5971
5972
5973
5974
5975
5976
5977
5978
5979
5980
5981
5982
5983
5984
5985
5986
5987
5988
5989
5990
5991
5992
5993
5994
5995
5996
5997
5998
5999
6000
6001
6002
6003
6004
6005
6006
6007
6008
6009
6010
6011
6012
6013
6014
6015
6016
6017
6018
6019
6020
6021
6022
6023
6024
6025
6026
6027
6028
6029
6030
6031
6032
6033
6034
6035
6036
6037
6038
6039
6040
6041
6042
6043
6044
6045
6046
6047
6048
6049
6050
6051
6052
6053
6054
6055
6056
6057
6058
6059
6060
6061
6062
6063
6064
6065
6066
6067
6068
6069
6070
6071
6072
6073
6074
6075
6076
6077
6078
6079
6080
6081
6082
6083
6084
6085
6086
6087
6088
6089
6090
6091
6092
6093
6094
6095
6096
6097
6098
6099
6100
6101
6102
6103
6104
6105
6106
6107
6108
6109
6110
6111
6112
6113
6114
6115
6116
6117
6118
6119
6120
6121
6122
6123
6124
6125
6126
6127
6128
6129
6130
6131
6132
6133
6134
6135
6136
6137
6138
6139
6140
6141
6142
6143
6144
6145
6146
6147
6148
6149
6150
6151
6152
6153
6154
6155
6156
6157
6158
6159
6160
6161
6162
6163
6164
6165
6166
6167
6168
6169
6170
6171
6172
6173
6174
6175
6176
6177
6178
6179
6180
6181
6182
6183
6184
6185
6186
6187
6188
6189
6190
6191
6192
6193
6194
6195
6196
6197
6198
6199
6200
6201
6202
6203
6204
6205
6206
6207
6208
6209
6210
6211
6212
6213
6214
6215
6216
6217
6218
6219
6220
6221
6222
6223
6224
6225
6226
6227
6228
6229
6230
6231
6232
6233
6234
6235
6236
6237
6238
6239
6240
6241
6242
6243
6244
6245
6246
6247
6248
6249
6250
6251
6252
6253
6254
6255
6256
6257
6258
6259
6260
6261
6262
6263
6264
6265
6266
6267
6268
6269
6270
6271
6272
6273
6274
6275
6276
6277
6278
6279
6280
6281
6282
6283
6284
6285
6286
6287
6288
6289
6290
6291
6292
6293
6294
6295
6296
6297
6298
6299
6300
6301
6302
6303
6304
6305
6306
6307
6308
6309
6310
6311
6312
6313
6314
6315
6316
6317
6318
6319
6320
6321
6322
6323
6324
6325
6326
6327
6328
6329
6330
6331
6332
6333
6334
6335
6336
6337
6338
6339
6340
6341
6342
6343
6344
6345
6346
6347
6348
6349
6350
6351
6352
6353
6354
6355
6356
6357
6358
6359
6360
6361
6362
6363
6364
6365
6366
6367
6368
6369
6370
6371
6372
6373
6374
6375
6376
6377
6378
6379
6380
6381
6382
6383
6384
6385
6386
6387
6388
6389
6390
6391
6392
6393
6394
6395
6396
6397
6398
6399
6400
6401
6402
6403
6404
6405
6406
6407
6408
6409
6410
6411
6412
6413
6414
6415
6416
6417
6418
6419
6420
6421
6422
6423
6424
6425
6426
6427
6428
6429
6430
6431
6432
6433
6434
6435
6436
6437
6438
6439
6440
6441
6442
6443
6444
6445
6446
6447
6448
6449
6450
6451
6452
6453
6454
6455
6456
6457
6458
6459
6460
6461
6462
6463
6464
6465
6466
6467
6468
6469
6470
6471
6472
6473
6474
6475
6476
6477
6478
6479
6480
6481
6482
6483
6484
6485
6486
6487
6488
6489
6490
6491
6492
6493
6494
6495
6496
6497
6498
6499
6500
6501
6502
6503
6504
6505
6506
6507
6508
6509
6510
6511
6512
6513
6514
6515
6516
6517
6518
6519
6520
6521
6522
6523

КАРТА-ПЛАН ТЕРРИТОРИИ

Схема границ земельных участков

Условные обозначения:

– существующая часть границы земельного участка,

– вновь образованная или уточненная часть границы земельного участка,


– характерная точка границы земельного участка,

– часть контура здания, сооружения, объекта незавершенного строительства, образованного проекцией существующего наземного конструктивного элемента здания, сооружения, объекта незавершенного строительства,

– часть контура здания, сооружения, объекта незавершенного строительства, образованного проекцией вновь образованного наземного конструктивного элемента здания, сооружения, объекта незавершенного строительства,

– часть контура здания, сооружения, объекта незавершенного строительства, образованного проекцией существующего надземного конструктивного элемента здания, сооружения, объекта незавершенного строительства,

– часть контура здания, сооружения, объекта незавершенного строительства, образованного проекцией вновь образованного надземного конструктивного элемента здания, сооружения, объекта незавершенного строительства,

– часть контура здания, сооружения, объекта незавершенного строительства, образованного проекцией существующего подземного конструктивного элемента здания, сооружения, объекта незавершенного строительства,

– часть контура здания, сооружения, объекта незавершенного строительства, образованного проекцией вновь образованного подземного конструктивного элемента здания, сооружения, объекта незавершенного строительства,

– характерная точка контура здания,

КАРТА-ПЛАН ТЕРРИТОРИИ

Схема геодезических построений

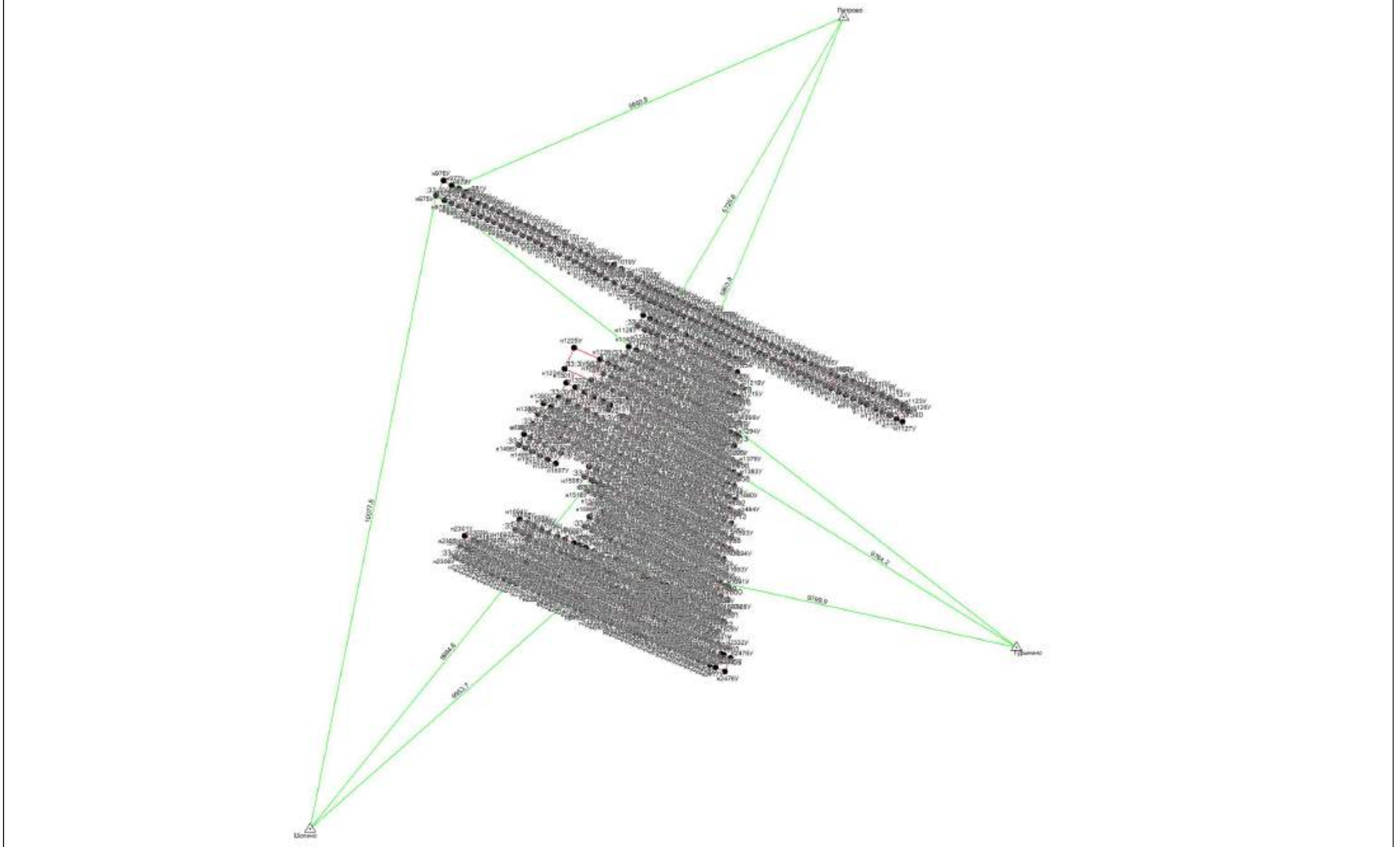

Условные обозначения приведены на отдельной странице в конце раздела.

КАРТА-ПЛАН ТЕРРИТОРИИ

Схема геодезических построений

Условные обозначения:

———	– существующая часть границы земельного участка,	———	– вновь образованная или уточненная часть границы земельного участка,
●	– характерная точка границы земельного участка,	●	– характерная точка контура здания,
———	– часть контура здания, сооружения, объекта незавершенного строительства, образованного проекцией существующего наземного конструктивного элемента здания, сооружения, объекта незавершенного строительства,	———	– часть контура здания, сооружения, объекта незавершенного строительства, образованного проекцией вновь образованного наземного конструктивного элемента здания, сооружения, объекта незавершенного строительства,
– · – · – · – ·	– часть контура здания, сооружения, объекта незавершенного строительства, образованного проекцией существующего надземного конструктивного элемента здания, сооружения, объекта незавершенного строительства,	– · – · – · – ·	– часть контура здания, сооружения, объекта незавершенного строительства, образованного проекцией вновь образованного надземного конструктивного элемента здания, сооружения, объекта незавершенного строительства,
– · · – – · · – · ·	– часть контура здания, сооружения, объекта незавершенного строительства, образованного проекцией существующего подземного конструктивного элемента здания, сооружения, объекта незавершенного строительства,	– · · – – · · – · ·	– часть контура здания, сооружения, объекта незавершенного строительства, образованного проекцией вновь образованного подземного конструктивного элемента здания, сооружения, объекта незавершенного строительства,
△	– пункт государственной геодезической сети,	⊡	– пункт опорной межевой сети,
———	– направления геодезических построений при создании съемочного обоснования,	←———	– направления геодезических построений при определении координат характерных точек границ земельного участка,
■	контур здания, сооружения, объекта незавершенного строительства, размеры которого не могут быть переданы в масштабе графической части	●	контур сооружения, объекта незавершенного строительства, представляющий собой окружность, размеры которой не могут быть переданы в масштабе графической части

КАРТА-ПЛАН ТЕРРИТОРИИ

Схема границ земельных участков

Основной лист

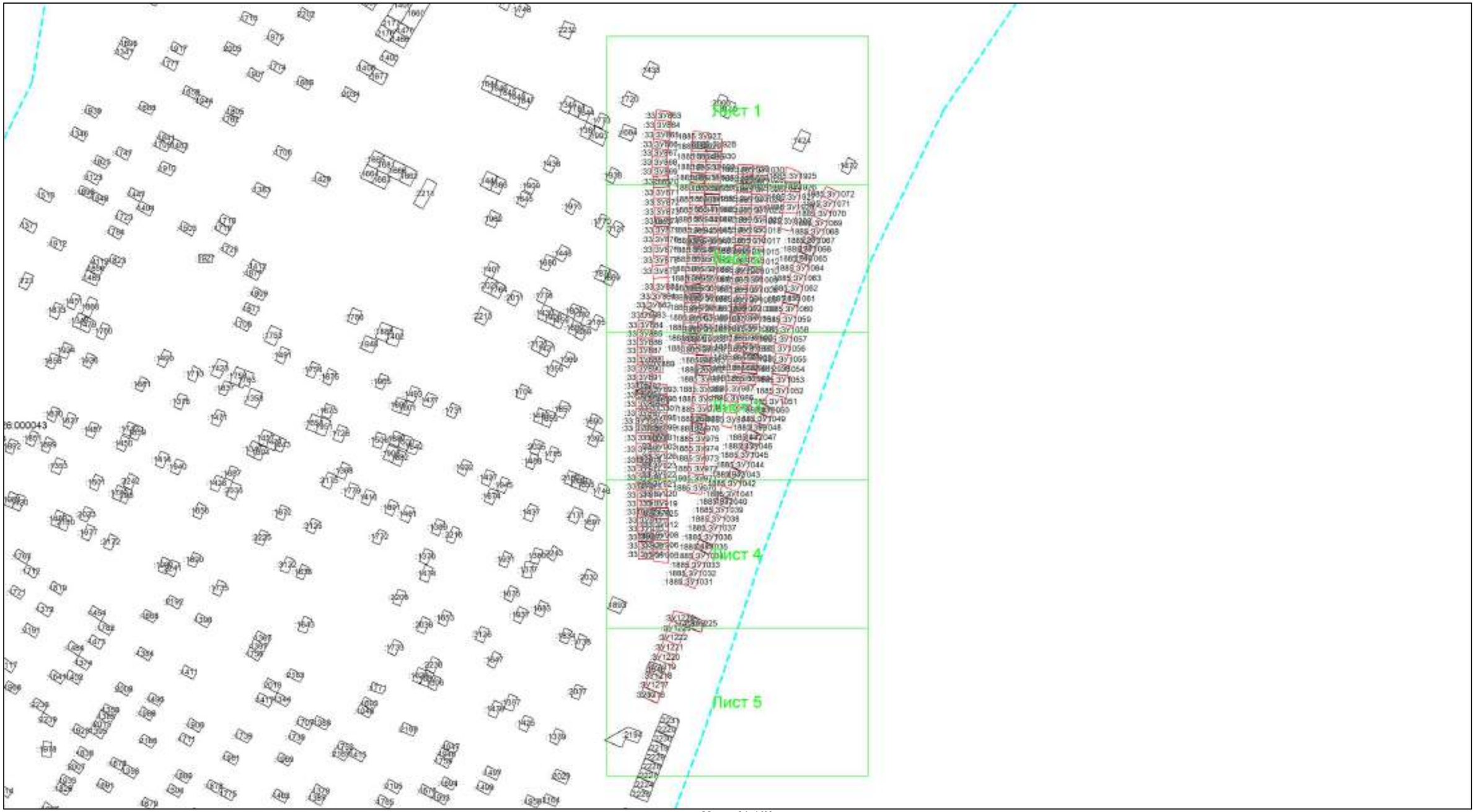

Масштаб 1: 1600

Условные обозначения:

– область выносного листа,

23 – номер выносного листа.

Остальные обозначения приведены на отдельной странице в конце раздела.

КАРТА-ПЛАН ТЕРРИТОРИИ

Схема границ земельных участков

Выносной лист №1

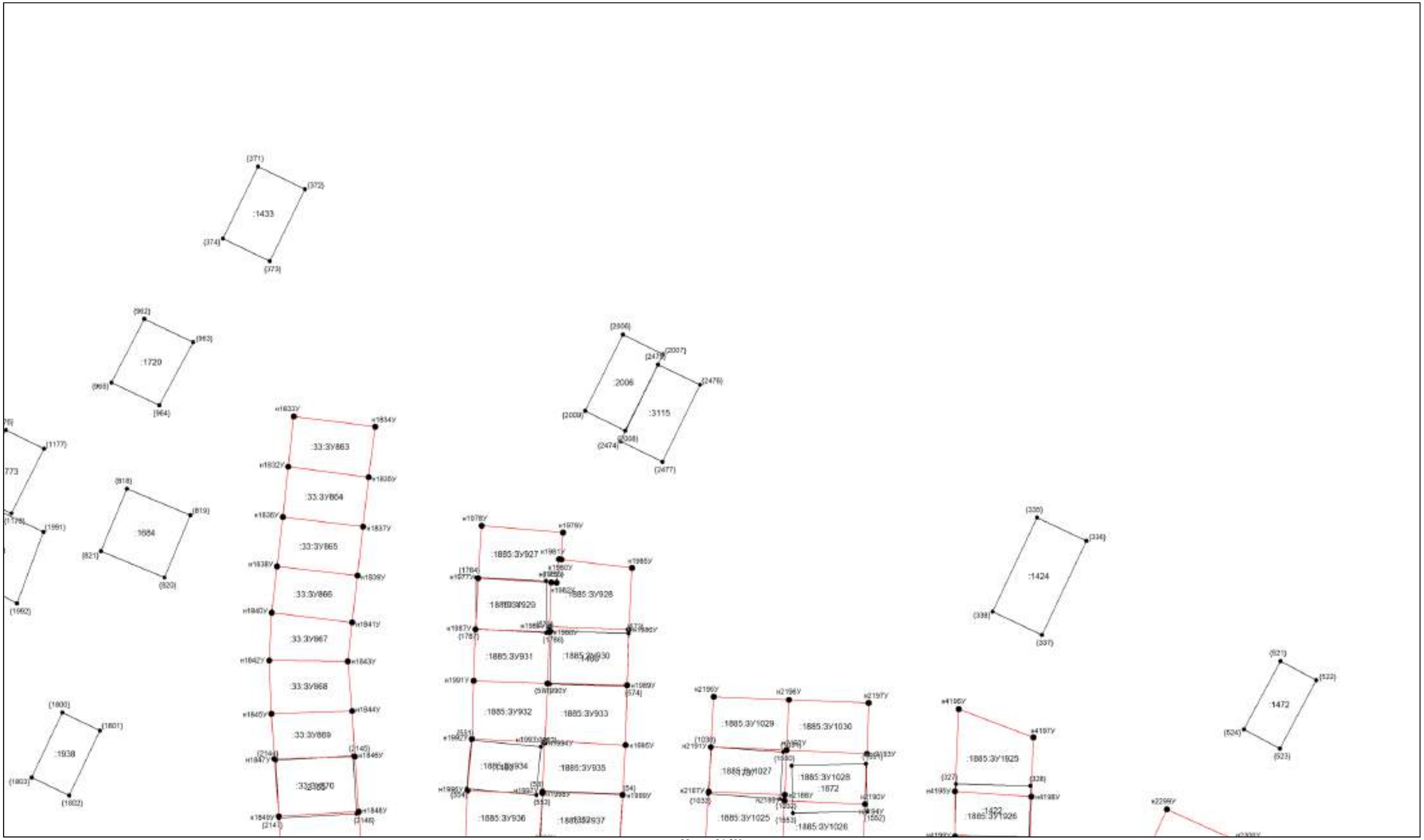

Масштаб 1:300

Условные обозначения приведены на отдельной странице в конце раздела.

КАРТА-ПЛАН ТЕРРИТОРИИ

Схема границ земельных участков

Выносной лист №2

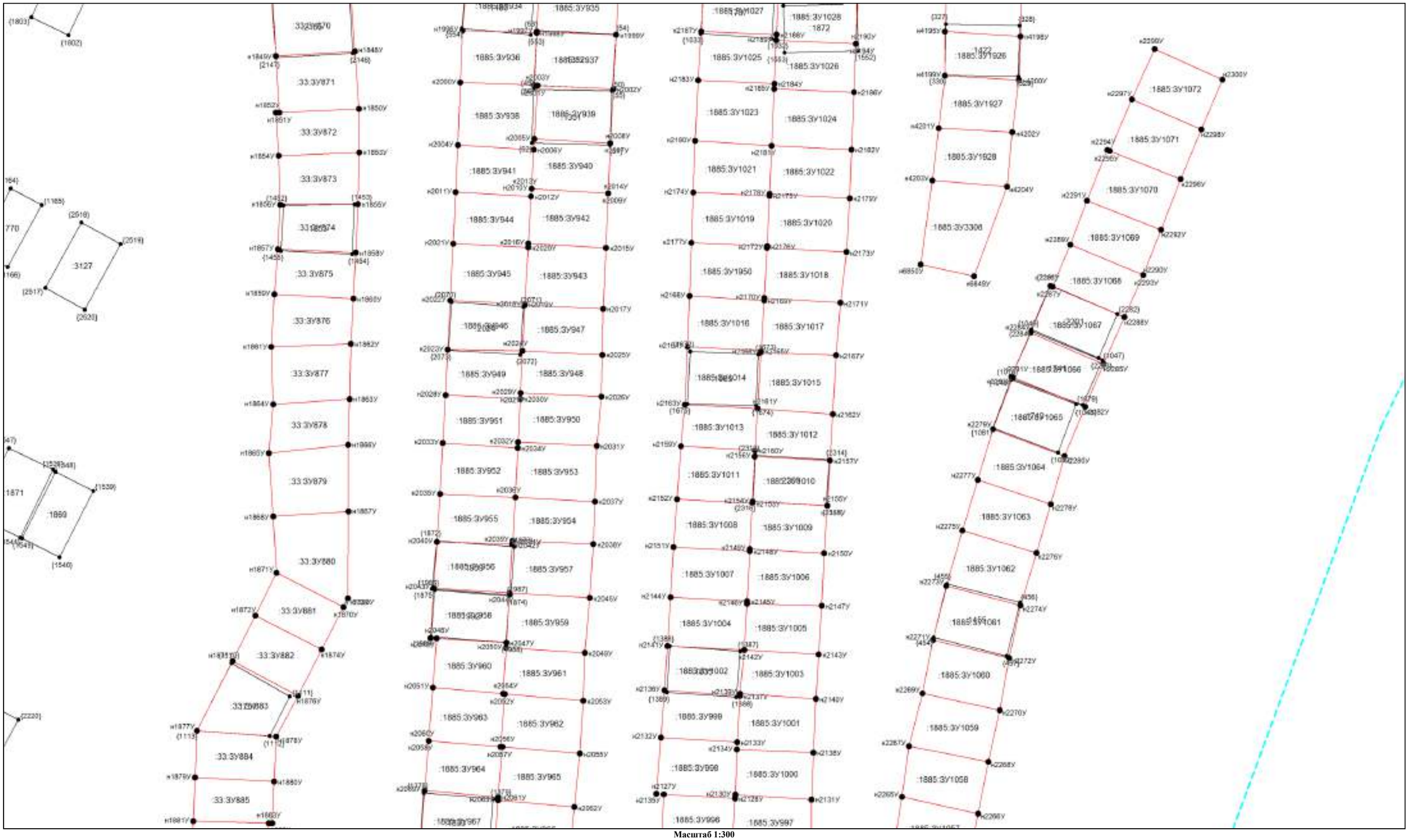

Масштаб 1:300

Условные обозначения приведены на отдельной странице в конце раздела.

КАРТА-ПЛАН ТЕРРИТОРИИ

Схема границ земельных участков

Выносной лист №3

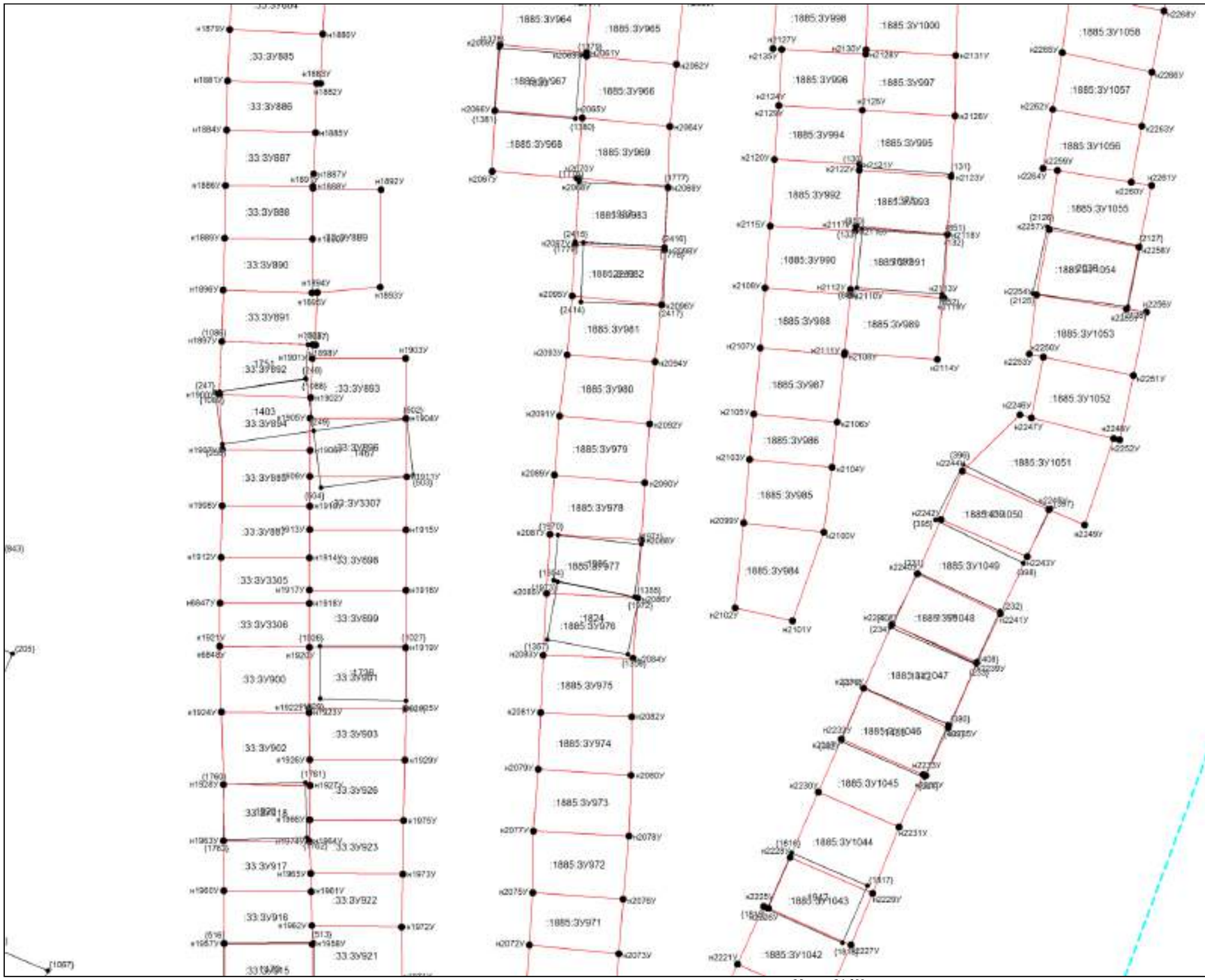
:1885:ЗУ964
:1885:ЗУ965
:1885:ЗУ967
:1885:ЗУ966
:1885:ЗУ968
:1885:ЗУ969
:1885:ЗУ983
:1885:ЗУ982
:1885:ЗУ981
:1885:ЗУ980
:1885:ЗУ979
:1885:ЗУ978
:1885:ЗУ977
:1824
:1885:ЗУ976
:1885:ЗУ975
:1885:ЗУ974
:1885:ЗУ973
:1885:ЗУ972
:1885:ЗУ971
:1885:ЗУ998
:1885:ЗУ1000
:1885:ЗУ996
:1885:ЗУ997
:1885:ЗУ994
:1885:ЗУ995
:1885:ЗУ992
:1885:ЗУ993
:1885:ЗУ990
:1885:ЗУ991
:1885:ЗУ988
:1885:ЗУ989
:1885:ЗУ987
:1885:ЗУ986
:1885:ЗУ985
:1885:ЗУ984
:1885:ЗУ1058
:1885:ЗУ1057
:1885:ЗУ1056
:1885:ЗУ1055
:1885:ЗУ1054
:1885:ЗУ1053
:1885:ЗУ1052
:1885:ЗУ1051
:1885:ЗУ1049
:1885:ЗУ1048
:1885:ЗУ1047
:1885:ЗУ1046
:1885:ЗУ1045
:1885:ЗУ1044
:1885:ЗУ1043
:1885:ЗУ1042
:33:ЗУ885
:33:ЗУ886
:33:ЗУ887
:33:ЗУ888
:33:ЗУ890
:33:ЗУ891
:33:ЗУ892
:33:ЗУ893
:1403
:33:ЗУ894
:33:ЗУ3307
:33:ЗУ3305
:33:ЗУ3306
:33:ЗУ899
:33:ЗУ900
:33:ЗУ901
:1736
:33:ЗУ903
:33:ЗУ902
:33:ЗУ926
:33:ЗУ923
:33:ЗУ917
:33:ЗУ922
:33:ЗУ918
:33:ЗУ921
:33:ЗУ915
:33:ЗУ916
:33:ЗУ3304
:33:ЗУ3302
:33:ЗУ3303
:33:ЗУ3301
:33:ЗУ3300
:33:ЗУ3299
:33:ЗУ3298
:33:ЗУ3297
:33:ЗУ3296
:33:ЗУ3295
:33:ЗУ3294
:33:ЗУ3293
:33:ЗУ3292
:33:ЗУ3291
:33:ЗУ3290
:33:ЗУ3289
:33:ЗУ3288
:33:ЗУ3287
:33:ЗУ3286
:33:ЗУ3285
:33:ЗУ3284
:33:ЗУ3283
:33:ЗУ3282
:33:ЗУ3281
:33:ЗУ3280
:33:ЗУ3279
:33:ЗУ3278
:33:ЗУ3277
:33:ЗУ3276
:33:ЗУ3275
:33:ЗУ3274
:33:ЗУ3273
:33:ЗУ3272
:33:ЗУ3271
:33:ЗУ3270
:33:ЗУ3269
:33:ЗУ3268
:33:ЗУ3267
:33:ЗУ3266
:33:ЗУ3265
:33:ЗУ3264
:33:ЗУ3263
:33:ЗУ3262
:33:ЗУ3261
:33:ЗУ3260
:33:ЗУ3259
:33:ЗУ3258
:33:ЗУ3257
:33:ЗУ3256
:33:ЗУ3255
:33:ЗУ3254
:33:ЗУ3253
:33:ЗУ3252
:33:ЗУ3251
:33:ЗУ3250
:33:ЗУ3249
:33:ЗУ3248
:33:ЗУ3247
:33:ЗУ3246
:33:ЗУ3245
:33:ЗУ3244
:33:ЗУ3243
:33:ЗУ3242
:33:ЗУ3241
:33:ЗУ3240
:33:ЗУ3239
:33:ЗУ3238
:33:ЗУ3237
:33:ЗУ3236
:33:ЗУ3235
:33:ЗУ3234
:33:ЗУ3233
:33:ЗУ3232
:33:ЗУ3231
:33:ЗУ3230
:33:ЗУ3229
:33:ЗУ3228
:33:ЗУ3227
:33:ЗУ3226
:33:ЗУ3225
:33:ЗУ3224
:33:ЗУ3223
:33:ЗУ3222
:33:ЗУ3221
:33:ЗУ3220
:33:ЗУ3219
:33:ЗУ3218
:33:ЗУ3217
:33:ЗУ3216
:33:ЗУ3215
:33:ЗУ3214
:33:ЗУ3213
:33:ЗУ3212
:33:ЗУ3211
:33:ЗУ3210
:33:ЗУ3209
:33:ЗУ3208
:33:ЗУ3207
:33:ЗУ3206
:33:ЗУ3205
:33:ЗУ3204
:33:ЗУ3203
:33:ЗУ3202
:33:ЗУ3201
:33:ЗУ3200
:33:ЗУ3199
:33:ЗУ3198
:33:ЗУ3197
:33:ЗУ3196
:33:ЗУ3195
:33:ЗУ3194
:33:ЗУ3193
:33:ЗУ3192
:33:ЗУ3191
:33:ЗУ3190
:33:ЗУ3189
:33:ЗУ3188
:33:ЗУ3187
:33:ЗУ3186
:33:ЗУ3185
:33:ЗУ3184
:33:ЗУ3183
:33:ЗУ3182
:33:ЗУ3181
:33:ЗУ3180
:33:ЗУ3179
:33:ЗУ3178
:33:ЗУ3177
:33:ЗУ3176
:33:ЗУ3175
:33:ЗУ3174
:33:ЗУ3173
:33:ЗУ3172
:33:ЗУ3171
:33:ЗУ3170
:33:ЗУ3169
:33:ЗУ3168
:33:ЗУ3167
:33:ЗУ3166
:33:ЗУ3165
:33:ЗУ3164
:33:ЗУ3163
:33:ЗУ3162
:33:ЗУ3161
:33:ЗУ3160
:33:ЗУ3159
:33:ЗУ3158
:33:ЗУ3157
:33:ЗУ3156
:33:ЗУ3155
:33:ЗУ3154
:33:ЗУ3153
:33:ЗУ3152
:33:ЗУ3151
:33:ЗУ3150
:33:ЗУ3149
:33:ЗУ3148
:33:ЗУ3147
:33:ЗУ3146
:33:ЗУ3145
:33:ЗУ3144
:33:ЗУ3143
:33:ЗУ3142
:33:ЗУ3141
:33:ЗУ3140
:33:ЗУ3139
:33:ЗУ3138
:33:ЗУ3137
:33:ЗУ3136
:33:ЗУ3135
:33:ЗУ3134
:33:ЗУ3133
:33:ЗУ3132
:33:ЗУ3131
:33:ЗУ3130
:33:ЗУ3129
:33:ЗУ3128
:33:ЗУ3127
:33:ЗУ3126
:33:ЗУ3125
:33:ЗУ3124
:33:ЗУ3123
:33:ЗУ3122
:33:ЗУ3121
:33:ЗУ3120
:33:ЗУ3119
:33:ЗУ3118
:33:ЗУ3117
:33:ЗУ3116
:33:ЗУ3115
:33:ЗУ3114
:33:ЗУ3113
:33:ЗУ3112
:33:ЗУ3111
:33:ЗУ3110
:33:ЗУ3109
:33:ЗУ3108
:33:ЗУ3107
:33:ЗУ3106
:33:ЗУ3105
:33:ЗУ3104
:33:ЗУ3103
:33:ЗУ3102
:33:ЗУ3101
:33:ЗУ3100
:33:ЗУ3099
:33:ЗУ3098
:33:ЗУ3097
:33:ЗУ3096
:33:ЗУ3095
:33:ЗУ3094
:33:ЗУ3093
:33:ЗУ3092
:33:ЗУ3091
:33:ЗУ3090
:33:ЗУ3089
:33:ЗУ3088
:33:ЗУ3087
:33:ЗУ3086
:33:ЗУ3085
:33:ЗУ3084
:33:ЗУ3083
:33:ЗУ3082
:33:ЗУ3081
:33:ЗУ3080
:33:ЗУ3079
:33:ЗУ3078
:33:ЗУ3077
:33:ЗУ3076
:33:ЗУ3075
:33:ЗУ3074
:33:ЗУ3073
:33:ЗУ3072
:33:ЗУ3071
:33:ЗУ3070
:33:ЗУ3069
:33:ЗУ3068
:33:ЗУ3067
:33:ЗУ3066
:33:ЗУ3065
:33:ЗУ3064
:33:ЗУ3063
:33:ЗУ3062
:33:ЗУ3061
:33:ЗУ3060
:33:ЗУ3059
:33:ЗУ3058
:33:ЗУ3057
:33:ЗУ3056
:33:ЗУ3055
:33:ЗУ3054
:33:ЗУ3053
:33:ЗУ3052
:33:ЗУ3051
:33:ЗУ3050
:33:ЗУ3049
:33:ЗУ3048
:33:ЗУ3047
:33:ЗУ3046
:33:ЗУ3045
:33:ЗУ3044
:33:ЗУ3043
:33:ЗУ3042
:33:ЗУ3041
:33:ЗУ3040
:33:ЗУ3039
:33:ЗУ3038
:33:ЗУ3037
:33:ЗУ3036
:33:ЗУ3035
:33:ЗУ3034
:33:ЗУ3033
:33:ЗУ3032
:33:ЗУ3031
:33:ЗУ3030
:33:ЗУ3029
:33:ЗУ3028
:33:ЗУ3027
:33:ЗУ3026
:33:ЗУ3025
:33:ЗУ3024
:33:ЗУ3023
:33:ЗУ3022
:33:ЗУ3021
:33:ЗУ3020
:33:ЗУ3019
:33:ЗУ3018
:33:ЗУ3017
:33:ЗУ3016
:33:ЗУ3015
:33:ЗУ3014
:33:ЗУ3013
:33:ЗУ3012
:33:ЗУ3011
:33:ЗУ3010
:33:ЗУ3009
:33:ЗУ3008
:33:ЗУ3007
:33:ЗУ3006
:33:ЗУ3005
:33:ЗУ3004
:33:ЗУ3003
:33:ЗУ3002
:33:ЗУ3001
:33:ЗУ3000
:33:ЗУ2999
:33:ЗУ2998
:33:ЗУ2997
:33:ЗУ2996
:33:ЗУ2995
:33:ЗУ2994
:33:ЗУ2993
:33:ЗУ2992
:33:ЗУ2991
:33:ЗУ2990
:33:ЗУ2989
:33:ЗУ2988
:33:ЗУ2987
:33:ЗУ2986
:33:ЗУ2985
:33:ЗУ2984
:33:ЗУ2983
:33:ЗУ2982
:33:ЗУ2981
:33:ЗУ2980
:33:ЗУ2979
:33:ЗУ2978
:33:ЗУ2977
:33:ЗУ2976
:33:ЗУ2975
:33:ЗУ2974
:33:ЗУ2973
:33:ЗУ2972
:33:ЗУ2971
:33:ЗУ2970
:33:ЗУ2969
:33:ЗУ2968
:33:ЗУ2967
:33:ЗУ2966
:33:ЗУ2965
:33:ЗУ2964
:33:ЗУ2963
:33:ЗУ2962
:33:ЗУ2961
:33:ЗУ2960
:33:ЗУ2959
:33:ЗУ2958
:33:ЗУ2957
:33:ЗУ2956
:33:ЗУ2955
:33:ЗУ2954
:33:ЗУ2953
:33:ЗУ2952
:33:ЗУ2951
:33:ЗУ2950
:33:ЗУ2949
:33:ЗУ2948
:33:ЗУ2947
:33:ЗУ2946
:33:ЗУ2945
:33:ЗУ2944
:33:ЗУ2943
:33:ЗУ2942
:33:ЗУ2941
:33:ЗУ2940
:33:ЗУ2939
:33:ЗУ2938
:33:ЗУ2937
:33:ЗУ2936
:33:ЗУ2935
:33:ЗУ2934
:33:ЗУ2933
:33:ЗУ2932
:33:ЗУ2931
:33:ЗУ2930
:33:ЗУ2929
:33:ЗУ2928
:33:ЗУ2927
:33:ЗУ2926
:33:ЗУ2925
:33:ЗУ2924
:33:ЗУ2923
:33:ЗУ2922
:33:ЗУ2921
:33:ЗУ2920
:33:ЗУ2919
:33:ЗУ2918
:33:ЗУ2917
:33:ЗУ2916
:33:ЗУ2915
:33:ЗУ2914
:33:ЗУ2913
:33:ЗУ2912
:33:ЗУ2911
:33:ЗУ2910
:33:ЗУ2909
:33:ЗУ2908
:33:ЗУ2907
:33:ЗУ2906
:33:ЗУ2905
:33:ЗУ2904
:33:ЗУ2903
:33:ЗУ2902
:33:ЗУ2901
:33:ЗУ2900
:33:ЗУ2899
:33:ЗУ2898
:33:ЗУ2897
:33:ЗУ2896
:33:ЗУ2895
:33:ЗУ2894
:33:ЗУ2893
:33:ЗУ2892
:33:ЗУ2891
:33:ЗУ2890
:33:ЗУ2889
:33:ЗУ2888
:33:ЗУ2887
:33:ЗУ2886
:33:ЗУ2885
:33:ЗУ2884
:33:ЗУ2883
:33:ЗУ2882
:33:ЗУ2881
:33:ЗУ2880
:33:ЗУ2879
:33:ЗУ2878
:33:ЗУ2877
:33:ЗУ2876
:33:ЗУ2875
:33:ЗУ2874
:33:ЗУ2873
:33:ЗУ2872
:33:ЗУ2871
:33:ЗУ2870
:33:ЗУ2869
:33:ЗУ2868
:33:ЗУ2867
:33:ЗУ2866
:33:ЗУ2865
:33:ЗУ2864
:33:ЗУ2863
:33:ЗУ2862
:33:ЗУ2861
:33:ЗУ2860
:33:ЗУ2859
:33:ЗУ2858
:33:ЗУ2857
:33:ЗУ2856
:33:ЗУ2855
:33:ЗУ2854
:33:ЗУ2853
:33:ЗУ2852
:33:ЗУ2851
:33:ЗУ2850
:33:ЗУ2849
:33:ЗУ2848
:33:ЗУ2847
:33:ЗУ2846
:33:ЗУ2845
:33:ЗУ2844
:33:ЗУ2843
:33:ЗУ2842
:33:ЗУ2841
:33:ЗУ2840
:33:ЗУ2839
:33:ЗУ2838
:33:ЗУ2837
:33:ЗУ2836
:33:ЗУ2835
:33:ЗУ2834
:33:ЗУ2833
:33:ЗУ2832
:33:ЗУ2831
:33:ЗУ2830
:33:ЗУ2829
:33:ЗУ2828
:33:ЗУ2827
:33:ЗУ2826
:33:ЗУ2825
:33:ЗУ2824
:33:ЗУ2823
:33:ЗУ2822
:33:ЗУ2821
:33:ЗУ2820
:33:ЗУ2819
:33:ЗУ2818
:33:ЗУ2817
:33:ЗУ2816
:33:ЗУ2815
:33:ЗУ2814
:33:ЗУ2813
:33:ЗУ2812
:33:ЗУ2811
:33:ЗУ2810
:33:ЗУ2809
:33:ЗУ2808
:33:ЗУ2807
:33:ЗУ2806
:33:ЗУ2805
:33:ЗУ2804
:33:ЗУ2803
:33:ЗУ2802
:33:ЗУ2801
:33:ЗУ2800
:33:ЗУ2799
:33:ЗУ2798
:33:ЗУ2797
:33:ЗУ2796
:33:ЗУ2795
:33:ЗУ2794
:33:ЗУ2793
:33:ЗУ2792
:33:ЗУ2791
:33:ЗУ2790
:33:ЗУ2789
:33:ЗУ2788
:33:ЗУ2787
:33:ЗУ2786
:33:ЗУ2785
:33:ЗУ2784
:33:ЗУ2783
:33:ЗУ2782
:33:ЗУ2781
:33:ЗУ2780
:33:ЗУ2779
:33:ЗУ2778
:33:ЗУ2777
:33:ЗУ2776
:33:ЗУ2775
:33:ЗУ2774
:33:ЗУ2773
:33:ЗУ2772
:33:ЗУ2771
:33:ЗУ2770
:33:ЗУ2769
:33:ЗУ2768
:33:ЗУ2767
:33:ЗУ2766
:33:ЗУ2765
:33:ЗУ2764
:33:ЗУ2763
:33:ЗУ2762
:33:ЗУ2761
:33:ЗУ2760
:33:ЗУ2759
:33:ЗУ2758
:33:ЗУ2757
:33:ЗУ2756
:33:ЗУ2755
:33:ЗУ2754
:33:ЗУ2753
:33:ЗУ2752
:33:ЗУ2751
:33:ЗУ2750
:33:ЗУ2749
:33:ЗУ2748
:33:ЗУ2747
:33:ЗУ2746
:33:ЗУ2745
:33:ЗУ2744
:33:ЗУ2743
:33:ЗУ2742
:33:ЗУ2741
:33:ЗУ2740
:33:ЗУ2739
:33:ЗУ2738
:33:ЗУ2737
:33:ЗУ2736
:33:ЗУ2735
:33:ЗУ2734
:33:ЗУ2733
:33:ЗУ2732
:33:ЗУ2731
:33:ЗУ2730
:33:ЗУ2729
:33:ЗУ2728
:33:ЗУ2727
:33:ЗУ2726
:33:ЗУ2725
:33:ЗУ2724
:33:ЗУ2723
:33:ЗУ2722
:33:ЗУ2721
:33:ЗУ2720
:33:ЗУ2719
:33:ЗУ2718
:33:ЗУ2717
:33:ЗУ2716
:33:ЗУ2715
:33:ЗУ2714
:33:ЗУ2713
:33:ЗУ2712
:33:ЗУ2711
:33:ЗУ2710
:33:ЗУ2709
:33:ЗУ2708
:33:ЗУ2707
:33:ЗУ2706
:33:ЗУ2705
:33:ЗУ2704
:33:ЗУ2703
:33:ЗУ2702
:33:ЗУ2701
:33:ЗУ2700
:33:ЗУ2699
:33:ЗУ2698
:33:ЗУ2697
:33:ЗУ2696
:33:ЗУ2695
:33:ЗУ2694
:33:ЗУ2693
:33:ЗУ2692
:33:ЗУ2691
:33:ЗУ2690
:33:ЗУ2689
:33:ЗУ2688
:33:ЗУ2687
:33:ЗУ2686
:33:ЗУ2685
:33:ЗУ2684
:33:ЗУ2683
:33:ЗУ2682
:33:ЗУ2681
:33:ЗУ2680
:33:ЗУ2679
:33:ЗУ2678
:33:ЗУ2677
:33:ЗУ2676
:33:ЗУ2675
:33:ЗУ2674
:33:ЗУ2673
:33:ЗУ2672
:33:ЗУ2671
:33:ЗУ2670
:33:ЗУ2669
:33:ЗУ2668
:33:ЗУ2667
:33:ЗУ2666
:33:ЗУ2665
:33:ЗУ2664
:33:ЗУ2663
:33:ЗУ2662
:33:ЗУ2661
:33:ЗУ2660
:33:ЗУ2659
:33:ЗУ2658
:33:ЗУ2657
:33:ЗУ2656
:33:ЗУ2655
:33:ЗУ2654
:33:ЗУ2653
:33:ЗУ2652
:33:ЗУ2651
:33:ЗУ2650
:33:ЗУ2649
:33:ЗУ2648
:33:ЗУ2647
:33:ЗУ2646
:33:ЗУ2645
:33:ЗУ2644
:33:ЗУ2643
:33:ЗУ2642
:33:ЗУ2641
:33:ЗУ2640
:33:ЗУ2639
:33:ЗУ2638
:33:ЗУ2637
:33:ЗУ2636
:33:ЗУ2635
:33:ЗУ2634
:33:ЗУ2633
:33:ЗУ2632
:33:ЗУ2631
:33:ЗУ2630
:33:ЗУ2629
:33:ЗУ2628
:33:ЗУ2627
:33:ЗУ2626
:33:ЗУ2625
:33:ЗУ2624
:33:ЗУ2623
:33:ЗУ2622
:33:ЗУ2621
:33:ЗУ2620
:33:ЗУ2619
:33:ЗУ2618
:33:ЗУ2617
:33:ЗУ2616
:33:ЗУ2615
:33:ЗУ2614
:33:ЗУ2613
:33:ЗУ2612
:33:ЗУ2611
:33:ЗУ2610
:33:ЗУ2609
:33:ЗУ2608
:33:ЗУ2607
:33:ЗУ2606
:33:ЗУ2605
:33:ЗУ2604
:33:ЗУ2603
:33:ЗУ2602
:33:ЗУ2601
:33:ЗУ2600
:33:ЗУ2599
:33:ЗУ2598
:33:ЗУ2597
:33:ЗУ2596
:33:ЗУ2595
:33:ЗУ2594
:33:ЗУ2593
:33:ЗУ2592
:33:ЗУ2591
:33:ЗУ2590
:33:ЗУ2589
:33:ЗУ2588
:33:ЗУ2587
:33:ЗУ2586
:33:ЗУ2585
:33:ЗУ2584
:33:ЗУ2583
:33:ЗУ2582
:33:ЗУ2581
:33:ЗУ2580
:33:ЗУ2579
:33:ЗУ2578
:33:ЗУ2577
:33:ЗУ2576
:33:ЗУ2575
:33:ЗУ2574
:33:ЗУ2573
:33:ЗУ2572
:33:ЗУ2571
:33:ЗУ2570
:33:ЗУ2569
:33:ЗУ2568
:33:ЗУ2567
:33:ЗУ2566
:33:ЗУ2565
:33:ЗУ2564
:33:ЗУ2563
:33:ЗУ2562
:33:ЗУ2561
:33:ЗУ2560
:33:ЗУ2559
:33:ЗУ2558
:33:ЗУ2557
:33:ЗУ2556
:33:ЗУ2555
:33:ЗУ2554
:33:ЗУ2553
:33:ЗУ2552
:33:ЗУ2551
:33:ЗУ2550
:33:ЗУ2549
:33:ЗУ2548
:33:ЗУ2547
:33:ЗУ2546
:33:ЗУ2545
:33:ЗУ2544
:33:ЗУ2543
:33:ЗУ2542
:33:ЗУ2541
:33:ЗУ2540
:33:ЗУ2539
:33:ЗУ2538
:33:ЗУ2537
:33:ЗУ2536
:33:ЗУ2535
:33:ЗУ2534
:33:ЗУ2533
:33:ЗУ2532
:33:ЗУ2531
:33:ЗУ2530
:33:ЗУ2529
:33:ЗУ2528
:33:ЗУ2527
:33:ЗУ2526
:33:ЗУ2525
:33:ЗУ2524
:33:ЗУ2523
:33:ЗУ2522
:33:ЗУ2521
:33:ЗУ2520
:33:ЗУ2519
:33:ЗУ2518
:33:ЗУ2517
:33:ЗУ2516
:33:ЗУ2515
:33:ЗУ2514
:33:ЗУ2513
:33:ЗУ2512
:33:ЗУ2511
:33:ЗУ2510
:33:ЗУ2509
:33:ЗУ2508
:33:ЗУ2507
:33:ЗУ2506
:33:ЗУ2505
:33:ЗУ2504
:33:ЗУ2503
:33:ЗУ2502
:33:ЗУ2501
:33:ЗУ2500
:33:ЗУ2499
:33:ЗУ2498
:33:ЗУ2497
:33:ЗУ2496
:33:ЗУ2495
:33:ЗУ2494
:33:ЗУ2493
:33:ЗУ2492
:33:ЗУ2491
:33:ЗУ2490
:33:ЗУ2489
:33:ЗУ2488
:33:ЗУ2487
:33:ЗУ2486
:33:ЗУ2485
:33:ЗУ2484
:33:ЗУ2483
:33:ЗУ2482
:33:ЗУ2481
:33:ЗУ2480
:33:ЗУ2479
:33:ЗУ2478
:33:ЗУ2477
:33:ЗУ2476
:33:ЗУ2475
:33:ЗУ2474
:33:ЗУ2473
:33:ЗУ2472
:33:ЗУ2471
:33:ЗУ2470
:33:ЗУ2469
:33:ЗУ2468
:33:ЗУ2467
:33:ЗУ2466
:33:ЗУ2465
:33:ЗУ2464
:33:ЗУ2463
:33:ЗУ2462
:33:ЗУ2461
:33:ЗУ2460
:33:ЗУ2459
:33:ЗУ2458
:33:ЗУ2457
:33:ЗУ2456
:33:ЗУ2455
:33:ЗУ2454
:33:ЗУ2453
:33:ЗУ2452
:33:ЗУ2451
:33:ЗУ2450
:33:ЗУ2449
:33:ЗУ2448
:33:ЗУ2447
:33:ЗУ2446
:33:ЗУ2445
:33:ЗУ2444
:33:ЗУ2443
:33:ЗУ2442
:33:ЗУ2441
:33:ЗУ2440
:33:ЗУ2439
:33:ЗУ2438
:33:ЗУ2437
:33:ЗУ2436
:33:ЗУ2435
:33:ЗУ2434
:33:ЗУ2433
:33:ЗУ2432
:33:ЗУ2431
:33:ЗУ2430
:33:ЗУ2429
:33:ЗУ2428
:33:ЗУ2427
:33:ЗУ2426
:33:ЗУ2425
:33:ЗУ2424
:33:ЗУ2423
:33:ЗУ2422
:33:ЗУ2421
:33:ЗУ2420
:33:ЗУ2419
:33:ЗУ2418
:33:ЗУ2417
:33:ЗУ2416
:33:ЗУ2415
:33:ЗУ2414
:33:ЗУ2413
:33:ЗУ2412
:33:ЗУ2411
:33:ЗУ2410
:33:ЗУ2409
:33:ЗУ2408
:33:ЗУ2407
:33:ЗУ2406
:33:ЗУ2405
:33:ЗУ2404
:33:ЗУ2403
:33:ЗУ2402
:33:ЗУ2401
:33:ЗУ2400
:33:ЗУ2399
:33:ЗУ2398
:33:ЗУ2397
:33:ЗУ2396
:33:ЗУ2395
:33:ЗУ2394
:33:ЗУ2393
:33:ЗУ2392
:33:ЗУ2391
:33:ЗУ2390
:33:ЗУ2389
:33:ЗУ2388
:33:ЗУ2387
:33:ЗУ2386
:33:ЗУ2385
:33:ЗУ2384
:33:ЗУ2383
:33:ЗУ2382
:33:ЗУ2381
:33:ЗУ2380
:33:ЗУ2379
:33:ЗУ2378
:33:ЗУ2377
:33:ЗУ2376
:33:ЗУ2375
:33:ЗУ2374
:33:ЗУ2373
:33:ЗУ2372
:33:ЗУ2371
:33:ЗУ2370
:33:ЗУ2369
:33:ЗУ2368
:33:ЗУ2367
:33:ЗУ2366
:33:ЗУ2365
:33:ЗУ2364
:33:ЗУ2363
:33:ЗУ2362
:33:ЗУ2361
:33:ЗУ2360
:33:ЗУ2359
:33:ЗУ2358
:33:ЗУ2357
:33:ЗУ2356
:33:ЗУ2355
:33:ЗУ2354
:33:ЗУ2353
:33:ЗУ2352
:33:ЗУ2351
:33:ЗУ2350
:33:ЗУ2349
:33:ЗУ2348
:33:ЗУ2347
:33:ЗУ2346
:33:ЗУ2345
:33:ЗУ2344
:33:ЗУ2343
:33:ЗУ2342
:33:ЗУ2341
:33:ЗУ2340
:33:ЗУ2339
:33:ЗУ2338
:33:ЗУ2337
:33:ЗУ2336
:33:ЗУ2335
:33:ЗУ2334
:33:ЗУ2333
:33:ЗУ2332
:33:ЗУ2331
:33:ЗУ2330
:33:ЗУ2329
:33:ЗУ2328
:33:ЗУ2327
:33:ЗУ2326
:33:ЗУ2325
:33:ЗУ2324
:33:ЗУ2323
:33:ЗУ2322
:33:ЗУ2321
:33:ЗУ2320
:33:ЗУ2319
:33:ЗУ2318
:33:ЗУ2317
:33:ЗУ2316
:33:ЗУ2315
:33:ЗУ2314
:33:ЗУ2313
:33:ЗУ2312
:33:ЗУ2311
:33:ЗУ2310
:33:ЗУ2309
:33:ЗУ2308
:33:ЗУ2307
:33:ЗУ2306
:33:ЗУ2305
:33:ЗУ2304
:33:ЗУ2303
:33:ЗУ2302
:33:ЗУ2301
:33:ЗУ2300
:33:ЗУ2299
:33:ЗУ2298
:33:ЗУ2297
:33:ЗУ2296
:33:ЗУ2295
:33:ЗУ2294
:33:ЗУ2293
:33:ЗУ2292
:33:ЗУ2291
:33:ЗУ2290
:33:ЗУ2289
:33:ЗУ2288
:33:ЗУ2287
:33:ЗУ2286
:33:ЗУ2285
:33:ЗУ2284
:33:ЗУ2283
:33:ЗУ2282
:33:ЗУ2281
:33:ЗУ2280
:33:ЗУ2279
:33:ЗУ2278
:33:ЗУ2277
:33:ЗУ2276
:33:ЗУ2275
:33:ЗУ2274
:33:ЗУ2273
:33:ЗУ2272
:33:ЗУ2271
:33:ЗУ2270
:33:ЗУ2269
:33:ЗУ2268
:33:ЗУ2267
:33:ЗУ2266
:33:ЗУ2265
:33:ЗУ2264
:33:ЗУ2263
:33:ЗУ2262
:33:ЗУ2261
:33:ЗУ2260
:33:ЗУ2259
:33:ЗУ2258
:33:ЗУ2257
:33:ЗУ2256
:33:ЗУ2255
:33:ЗУ2254
:33:ЗУ2253
:33:ЗУ2252
:33:ЗУ2251
:33:ЗУ2250
:33:ЗУ2249
:33:ЗУ2248
:33:ЗУ2247
:33:ЗУ2246
:33:ЗУ2245
:33:ЗУ2244
:33:ЗУ2243
:33:ЗУ2242
:33:ЗУ2241
:33:ЗУ2240
:33:ЗУ2239
:33:ЗУ2238
:33:ЗУ2237
:33:ЗУ2236
:33:ЗУ2235
:33:ЗУ2234
:33:ЗУ2233
:33:ЗУ2232
:33:ЗУ2231
:33:ЗУ2230
:33:ЗУ2229
:33:ЗУ2228
:33:ЗУ2227
:33:ЗУ2226
:33:ЗУ2225
:33:ЗУ2224
:33:ЗУ2223
:33:ЗУ2222
:33:ЗУ2221
:33:ЗУ2220
:33:ЗУ2219
:33:ЗУ2218
:33:ЗУ2217
:33:ЗУ2216
:33:ЗУ2215
:33:ЗУ2214
:33:ЗУ2213
:33:ЗУ2212
:33:ЗУ2211
:33:ЗУ2210
:33:ЗУ2209
:33:ЗУ2208
:33:ЗУ2207
:33:ЗУ2206
:33:ЗУ2205
:33:ЗУ2204
:33:ЗУ2203
:33:ЗУ2202
:33:ЗУ2201
:33:ЗУ2200
:33:ЗУ2199
:33:ЗУ2198
:33:ЗУ2197
:33:ЗУ2196
:33:ЗУ2195
:33:ЗУ2194
:33:ЗУ2193
:33:ЗУ2192
:33:ЗУ2191
:33:ЗУ2190
:33:ЗУ2189
:33:ЗУ2188
:33:ЗУ2187
:33:ЗУ2186
:33:ЗУ2185
:33:ЗУ2184
:33:ЗУ2183
:33:ЗУ2182
:33:ЗУ2181
:33:ЗУ2180
:33:ЗУ2179
:33:ЗУ2178
:33:ЗУ2177
:33:ЗУ2176
:33:ЗУ2175
:33:ЗУ2174
:33:ЗУ2173
:33:ЗУ2172
:33:ЗУ2171
:33:ЗУ2170
:33:ЗУ2169
:33:ЗУ2168
:33:ЗУ2167
:33:ЗУ2166
:33:ЗУ2165
:33:ЗУ2164
:33:ЗУ2163
:33:ЗУ2162
:33:ЗУ2161
:33:ЗУ2160
:33:ЗУ2159
:33:ЗУ2158
:33:ЗУ2157
:33:ЗУ2156
:33:ЗУ2155
:33:ЗУ2154
:33:ЗУ2153
:33:ЗУ2152
:33:ЗУ2151
:33:ЗУ2150
:33:ЗУ2149
:33:ЗУ2148
:33:ЗУ2147
:33:ЗУ2146
:33:ЗУ2145
:33:ЗУ2144
:33:ЗУ2143
:33:ЗУ2142
:33:ЗУ2141
:33:ЗУ2140
:33:ЗУ2139
:33:ЗУ2138
:33:ЗУ2137
:33:ЗУ2136
:33:ЗУ2135
:33:ЗУ2134
:33:ЗУ2133
:33:ЗУ2132
:33:ЗУ2131
:33:ЗУ2130
:33:ЗУ2129
:33:ЗУ2128
:33:ЗУ2127
:33:ЗУ2126
:33:ЗУ2125
:33:ЗУ2124
:33:ЗУ2123
:33:ЗУ2122
:33:ЗУ2121
:33:ЗУ2120
:33:ЗУ2119
:33:ЗУ2118
:33:ЗУ2117
:33:ЗУ2116
:33:ЗУ2115
:33:ЗУ2114
:33:ЗУ2113
:33:ЗУ2112
:33:ЗУ2111
:33:ЗУ2110
:33:ЗУ2109
:33:ЗУ2108
:33:ЗУ2107
:33:ЗУ2106
:33:ЗУ2105
:33:ЗУ2104
:33:ЗУ2103
:33:ЗУ2102
:33:ЗУ2101
:33:ЗУ2100
:33:ЗУ2099
:33:ЗУ2098
:33:ЗУ2097
:33:ЗУ2096
:33:ЗУ2095
:33:ЗУ2094
:33:ЗУ2093
:33:ЗУ2092
:33:ЗУ2091
:33:ЗУ2090
:33:ЗУ2089
:33:ЗУ2088
:33:ЗУ2087
:33:ЗУ2086
:33:ЗУ2085
:33:ЗУ2084
:33:ЗУ2083
:33:ЗУ2082
:33:ЗУ2081
:33:ЗУ2080
:33:ЗУ2079
:33:ЗУ2078
:33:ЗУ2077
:33:ЗУ2076
:33:ЗУ2075
:33:ЗУ2074
:33:ЗУ2073
:33:ЗУ2072
:33:ЗУ2071
:33:ЗУ2070
:33:ЗУ2069
:33:ЗУ2068
:33:ЗУ2067
:33:ЗУ2066
:33:ЗУ2065
:33:ЗУ2064
:33:ЗУ2063
:33:ЗУ2062
:33:ЗУ2061
:33:ЗУ2060
:33:ЗУ2059
:33:ЗУ2058
:33:ЗУ2057
:33:ЗУ2056
:33:ЗУ2055
:33:ЗУ2054
:33:ЗУ2053
:33:ЗУ2052
:33:ЗУ2051
:33:ЗУ2050
:33:ЗУ2049
:33:ЗУ2048
:33:ЗУ2047
:33:ЗУ2046
:33:ЗУ2045
:33:ЗУ2044
:33:ЗУ2043
:33:ЗУ2042
:33:ЗУ2041
:33:ЗУ2040
:33:ЗУ2039
:33:ЗУ2038
:33:ЗУ2037
:33:ЗУ2036
:33:ЗУ2035
:33:ЗУ2034
:33:ЗУ2033
:33:ЗУ2032
:33:ЗУ2031
:33:ЗУ2030
:33:ЗУ2029
:33:ЗУ2028
:33:ЗУ2027
:33:ЗУ2026
:33:ЗУ2025
:33:ЗУ2024
:33:ЗУ2023
:33:ЗУ2022
:33:ЗУ2021
:33:ЗУ2020
:33:ЗУ2019
:33:ЗУ2018
:33:ЗУ2017
:33:ЗУ2016
:33:ЗУ2015
:33:ЗУ2014
:33:ЗУ2013
:33:ЗУ2012
:33:ЗУ2011
:33:ЗУ2010
:33:ЗУ2009
:33:ЗУ2008
:33:ЗУ2007
:33:ЗУ2006
:33:ЗУ2005
:33:ЗУ2004
:33:ЗУ2003
:33:ЗУ2002
:33:ЗУ2001
:33:ЗУ2000
:33:ЗУ1999
:33:ЗУ1998
:33:ЗУ1997
:33:ЗУ1996
:33:ЗУ1995
:33:ЗУ1994
:33:ЗУ1993
:33:ЗУ1992
:33:ЗУ1991
:33:ЗУ1990
:33:ЗУ1989
:33:ЗУ1988
:33:ЗУ1987
:33:ЗУ1986
:33:ЗУ1985
:33:ЗУ1984
:33:ЗУ1983
:33:ЗУ1982
:33:ЗУ1981
:33:ЗУ1980
:33:ЗУ1979
:33:ЗУ1978
:33:ЗУ1977
:33:ЗУ1976
:33:ЗУ1975
:33:ЗУ1974
:33:ЗУ1973
:33:ЗУ1972
:33:ЗУ1971
:33:ЗУ1970
:33:ЗУ1969
:33:ЗУ1968
:33:ЗУ1967
:33:ЗУ1966
:33:ЗУ1965
:33:ЗУ1964
:33:ЗУ1963
:33:ЗУ1962
:33:ЗУ1961
:33:ЗУ1960
:33:ЗУ1959
:33:ЗУ1958
:33:ЗУ1957
:33:ЗУ1956
:33:ЗУ1955
:33:ЗУ1954
:33:ЗУ1953
:33:ЗУ1952
:33:ЗУ1951
:33:ЗУ1950
:33:ЗУ1949
:33:ЗУ1948
:33:ЗУ1947
:33:ЗУ1946
:33:ЗУ1945
:33:ЗУ1944
:33:ЗУ1943
:33:ЗУ1942
:33:ЗУ1941
:33:ЗУ1940
:33:ЗУ1939
:33:ЗУ1938
:33:ЗУ

КАРТА-ПЛАН ТЕРРИТОРИИ

Схема границ земельных участков

Выносной лист №4

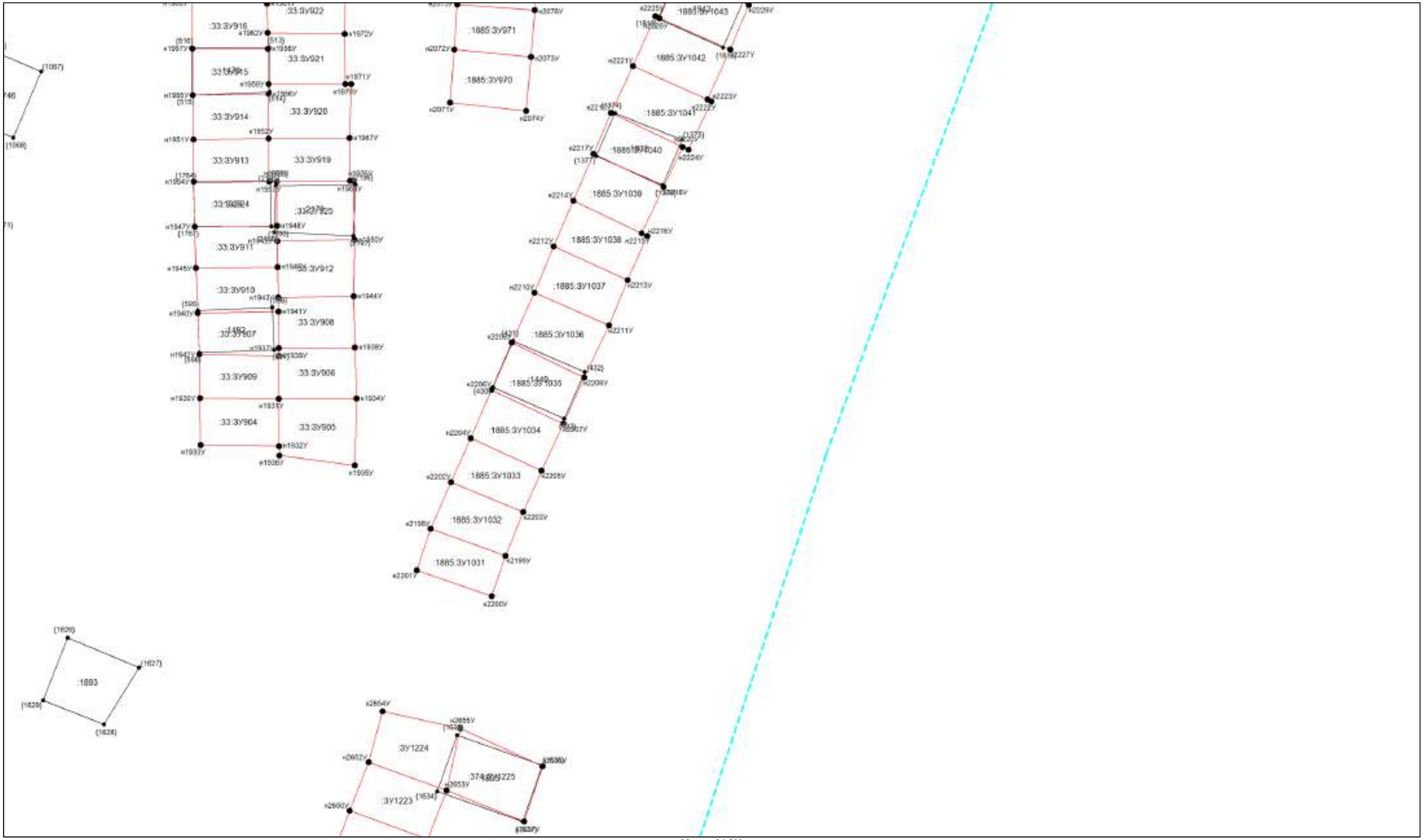

Масштаб 1:300

Условные обозначения приведены на отдельной странице в конце раздела.

КАРТА-ПЛАН ТЕРРИТОРИИ

Схема границ земельных участков

Выносной лист №5

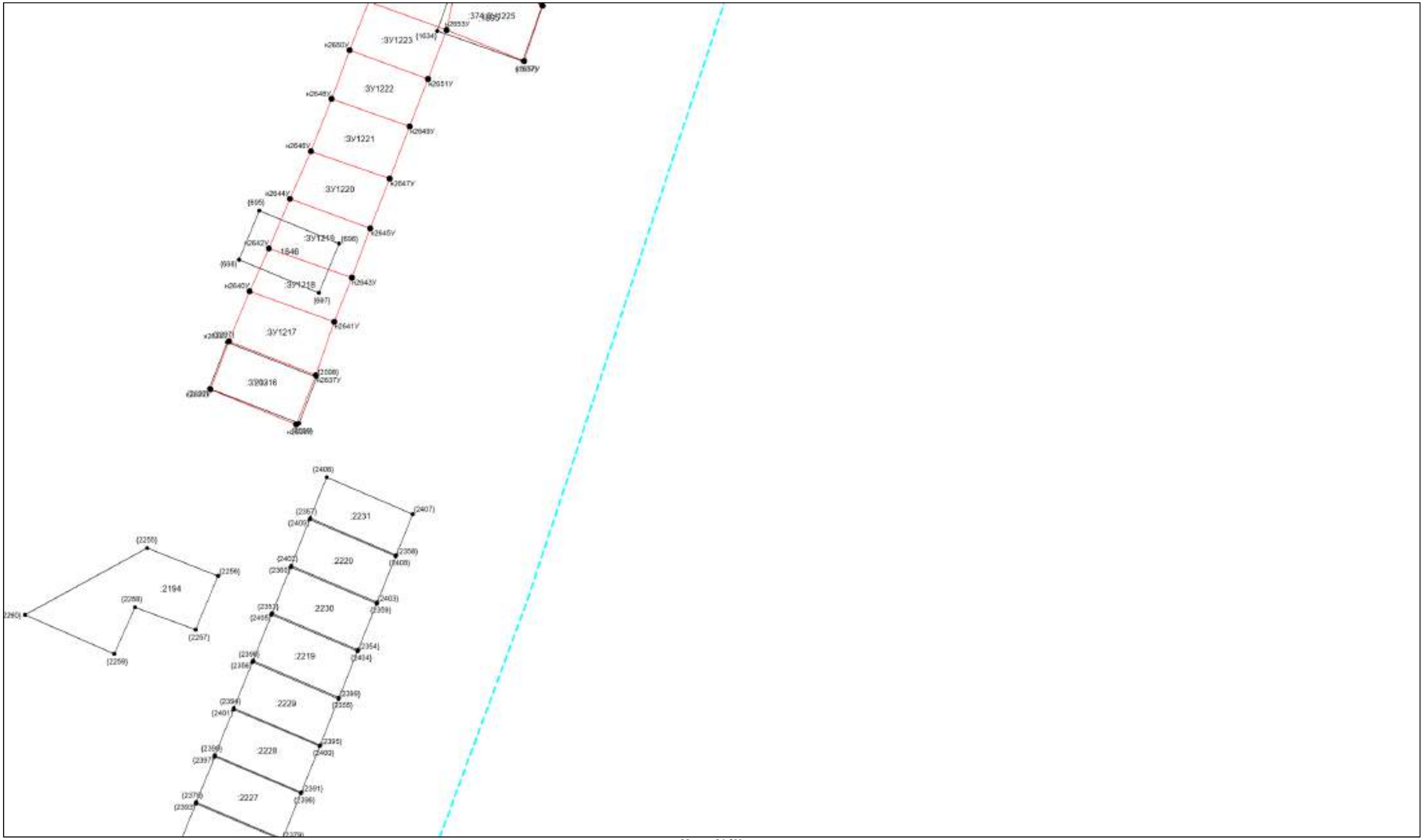

Масштаб 1:300

Условные обозначения приведены на отдельной странице в конце раздела.

КАРТА-ПЛАН ТЕРРИТОРИИ

Схема границ земельных участков

Условные обозначения:

– существующая часть границы земельного участка,

– вновь образованная или уточненная часть границы земельного участка,


– характерная точка границы земельного участка,

– часть контура здания, сооружения, объекта незавершенного строительства, образованного проекцией существующего наземного конструктивного элемента здания, сооружения, объекта незавершенного строительства,

– часть контура здания, сооружения, объекта незавершенного строительства, образованного проекцией вновь образованного наземного конструктивного элемента здания, сооружения, объекта незавершенного строительства,

– часть контура здания, сооружения, объекта незавершенного строительства, образованного проекцией существующего надземного конструктивного элемента здания, сооружения, объекта незавершенного строительства,

– часть контура здания, сооружения, объекта незавершенного строительства, образованного проекцией вновь образованного надземного конструктивного элемента здания, сооружения, объекта незавершенного строительства,

– часть контура здания, сооружения, объекта незавершенного строительства, образованного проекцией существующего подземного конструктивного элемента здания, сооружения, объекта незавершенного строительства,

– часть контура здания, сооружения, объекта незавершенного строительства, образованного проекцией вновь образованного подземного конструктивного элемента здания, сооружения, объекта незавершенного строительства,

– характерная точка контура здания,

КАРТА-ПЛАН ТЕРРИТОРИИ

Схема геодезических построений

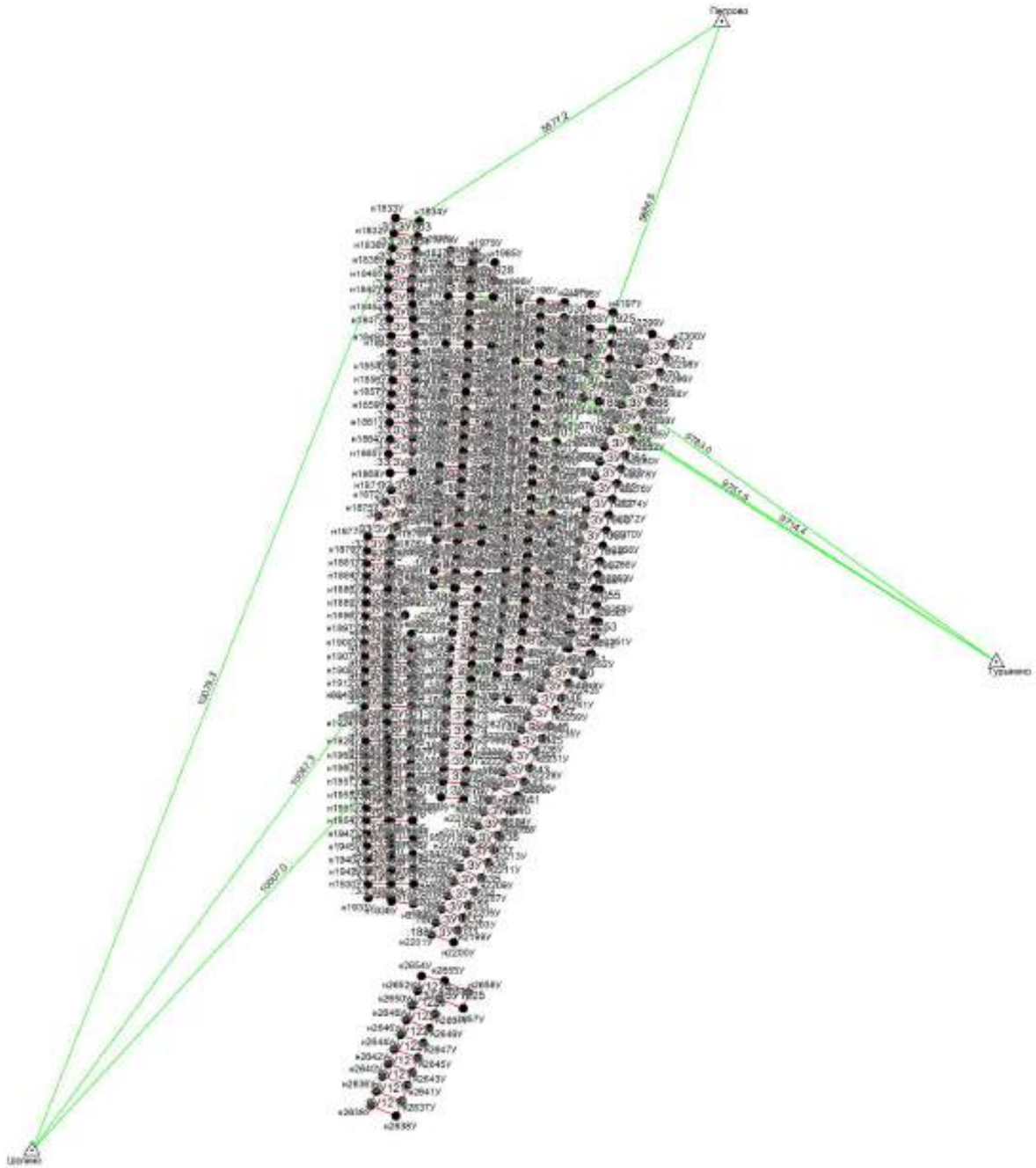

Условные обозначения приведены на отдельной странице в конце раздела.

КАРТА-ПЛАН ТЕРРИТОРИИ

Схема геодезических построений

Условные обозначения:

———	– существующая часть границы земельного участка,	———	– вновь образованная или уточненная часть границы земельного участка,
●	– характерная точка границы земельного участка,	●	– характерная точка контура здания,
———	– часть контура здания, сооружения, объекта незавершенного строительства, образованного проекцией существующего наземного конструктивного элемента здания, сооружения, объекта незавершенного строительства,	———	– часть контура здания, сооружения, объекта незавершенного строительства, образованного проекцией вновь образованного наземного конструктивного элемента здания, сооружения, объекта незавершенного строительства,
— · — · — · — ·	– часть контура здания, сооружения, объекта незавершенного строительства, образованного проекцией существующего надземного конструктивного элемента здания, сооружения, объекта незавершенного строительства,	— · — · — · — ·	– часть контура здания, сооружения, объекта незавершенного строительства, образованного проекцией вновь образованного надземного конструктивного элемента здания, сооружения, объекта незавершенного строительства,
— · · — · · — · ·	– часть контура здания, сооружения, объекта незавершенного строительства, образованного проекцией существующего подземного конструктивного элемента здания, сооружения, объекта незавершенного строительства,	— · · — · · — · ·	– часть контура здания, сооружения, объекта незавершенного строительства, образованного проекцией вновь образованного подземного конструктивного элемента здания, сооружения, объекта незавершенного строительства,
△	– пункт государственной геодезической сети,	⊡	– пункт опорной межевой сети,
———	– направления геодезических построений при создании съемочного обоснования,	←	– направления геодезических построений при определении координат характерных точек границ земельного участка,
■	контур здания, сооружения, объекта незавершенного строительства, размеры которого не могут быть переданы в масштабе графической части	●	контур сооружения, объекта незавершенного строительства, представляющий собой окружность, размеры которой не могут быть переданы в масштабе графической части